



## ПРАВИТЕЛЬСТВО СЕВАСТОПОЛЯ

---

---

### ПОСТАНОВЛЕНИЕ

О присвоении наименований  
элементам планировочной  
структуры, улично-дорожной сети  
и остановкам наземного городского  
транспорта города Севастополя

В соответствии с Федеральным законом от 20.03.2025 № 33-ФЗ «Об общих принципах организации местного самоуправления в единой системе публичной власти», законами города Севастополя от 29.09.2015 № 185-ЗС «О правовых актах города Севастополя», от 30.12.2022 № 737-ЗС «О Правительстве Севастополя», постановлением Правительства Севастополя от 03.04.2015 № 270-ПП «Об утверждении Правил присвоения, изменения и аннулирования адресов, наименований элементам улично-дорожной сети, планировочной структуры и остановкам наземного и водного городского транспорта на территории города Севастополя», протоколом заседания Межведомственной топонимической комиссии города Севастополя от 06.08.2025 Правительство Севастополя постановляет:

1. Присвоить элементам улично-дорожной сети города Севастополя следующие наименования:

1.1. Вновь образуемому скверу города Севастополя, расположенному в Балаклавском районе, – сквер Андрея Палия согласно приложению № 1 к настоящему постановлению.

1.2. Вновь образуемому бульвару города Севастополя, расположенному в Балаклавском районе, – бульвар Андрея Палия согласно приложению № 2 к настоящему постановлению.

1.3. Вновь образуемой улице города Севастополя, расположенной в Балаклавском районе, – улица Александра Чирвы согласно приложению № 3 к настоящему постановлению.

1.4. Вновь образуемой улице города Севастополя, расположенной в Балаклавском районе, – улица Романа Пасынкова согласно приложению № 4 к настоящему постановлению.

1.5. Вновь образуемой улице города Севастополя, расположенной в Балаклавском районе, – улица Дмитрия Островского согласно приложению № 5 к настоящему постановлению.

1.6. Вновь образуемой улице города Севастополя, расположенной в Балаклавском районе, – улица Владимира Николенко согласно приложению № 6 к настоящему постановлению.

1.7. Вновь образуемой улице города Севастополя, расположенной в Нахимовском районе, – улица Павла Клименко согласно приложению № 7 к настоящему постановлению.

1.8. Вновь образуемой улице города Севастополя, расположенной в Нахимовском районе, – улица Максима Аляева согласно приложению № 8 к настоящему постановлению.

1.9. Вновь образуемой улице города Севастополя, расположенной в Нахимовском районе, – улица Дмитрия Котова согласно приложению № 9 к настоящему постановлению.

1.10. Вновь образуемой улице города Севастополя, расположенной в Нахимовском районе, – улица Алексея Охота согласно приложению № 10 к настоящему постановлению.

1.11. Вновь образуемой улице города Севастополя, расположенной в Нахимовском районе, – улица Юрия Павлова согласно приложению № 11 к настоящему постановлению.

1.12. Вновь образуемой улице города Севастополя, расположенной в Нахимовском районе, – улица Александра Пирожкова согласно приложению № 12 к настоящему постановлению.

1.13. Вновь образуемой улице города Севастополя, расположенной в Нахимовском районе, – улица Дмитрия Вострикова согласно приложению № 13 к настоящему постановлению.

1.14. Вновь образуемой улице города Севастополя, расположенной в Нахимовском районе, – улица Егора Толмачева согласно приложению № 14 к настоящему постановлению.

1.15. Безымянной улице города Севастополя, расположенной в Гагаринском районе, – улица Игоря Коноваленко согласно приложению № 15 к настоящему постановлению.

1.16. Безымянному переулку города Севастополя, расположенному в границах территории ТСН СНТ Сапун-гора, – переулок Андрея Хижнякова согласно приложению № 16 к настоящему постановлению.

1.17. Безымянному переулку города Севастополя, расположенному в границах территории ТСН СНТ Электрон, – переулок Андрея Гавриленко согласно приложению № 17 к настоящему постановлению.

2. Присвоить остановкам наземного городского транспорта города Севастополя следующие наименования:

2.1. Остановкам наземного городского транспорта города Севастополя, расположенным в районе территории ГСК Восточный, – остановка «Гаражный кооператив «Восточный» согласно приложению № 18 к настоящему постановлению.

2.2. Остановкам наземного городского транспорта города Севастополя, расположенным в районе переулка 1-й Фланговый, – остановка «Переулок 1-й Фланговый» согласно приложению № 19 к настоящему постановлению.

2.3. Остановкам наземного городского транспорта города Севастополя, расположенным в районе территории ТСН СНТ Интернационалист, – остановка «Садовое товарищество «Интернационалист» согласно приложению № 20 к настоящему постановлению.

2.4. Остановкам наземного городского транспорта города Севастополя, расположенным в районе улицы Озерной, – остановка «Улица Озерная» согласно приложению № 21 к настоящему постановлению.

2.5. Остановкам наземного городского транспорта города Севастополя, расположенным в районе территории ТСН СТ Виктория-Балаклава, – остановка «Садовое товарищество «Виктория-Балаклава» согласно приложению № 22 к настоящему постановлению.

2.6. Остановке наземного городского транспорта города Севастополя, расположенной в районе улицы Федоровской, – остановка «Магазин» согласно приложению № 23 к настоящему постановлению.

2.7. Остановке наземного городского транспорта города Севастополя, расположенной в районе улицы Федоровской, – остановка «Улица Новая» согласно приложению № 24 к настоящему постановлению.

2.8. Остановке наземного городского транспорта города Севастополя, расположенной в районе улицы Надеждинцев, – остановка «Улица Надеждинцев» согласно приложению № 25 к настоящему постановлению.

2.9. Остановкам наземного городского транспорта города Севастополя, расположенным в районе Монастырского шоссе, – остановка «Улица Сельская» согласно приложению № 26 к настоящему постановлению.

2.10. Остановкам наземного городского транспорта города Севастополя, расположенным в районе улицы Дениса Ракицкого, – остановка «Садовое товарищество «Золотая балка» согласно приложению № 27 к настоящему постановлению.

2.11. Остановке наземного городского транспорта города Севастополя, расположенной в районе бухты Казачьей, – остановка «Храм святителя Филиппа» согласно приложению № 28 к настоящему постановлению.

2.12. Остановке наземного городского транспорта города Севастополя, расположенной в районе улицы Курчатова, – остановка «Поворот на Голландию» согласно приложению № 29 к настоящему постановлению.

2.13. Остановкам наземного городского транспорта города Севастополя, расположенным в районе улицы Капитанской, – остановка «Академия хореографии» согласно приложению № 30 к настоящему постановлению.

2.14. Остановке наземного городского транспорта города Севастополя, расположенной в районе парка Победы, – остановка «Пляж парка Победы» согласно приложению № 31 к настоящему постановлению.

2.15. Остановке наземного городского транспорта города Севастополя, расположенной в районе села Верхнесадового, – остановка «Детский сад № 113» согласно приложению № 32 к настоящему постановлению.

2.16. Остановке наземного городского транспорта города Севастополя, расположенной в районе улицы Энергетиков, – остановка «Улица Нефедова» согласно приложению № 33 к настоящему постановлению.

2.17. Остановкам наземного городского транспорта города Севастополя, расположенным в районе сквера Воинской славы в селе Орлином, – остановка «Сквер Воинской славы» согласно приложению № 34 к настоящему постановлению.

2.18. Остановкам наземного городского транспорта города Севастополя, расположенным в районе улицы Второй обороны, – остановка «Улица Капитана Торопкина» согласно приложению № 35 к настоящему постановлению.

2.19. Остановкам наземного городского транспорта города Севастополя, расположенным в районе поворота на село Дальнее, – остановка «Поворот на село Дальнее» согласно приложению № 36 к настоящему постановлению.

2.20. Остановке наземного городского транспорта города Севастополя, расположенной в селе Дальнем, – остановка «Село Дальнее» согласно приложению № 37 к настоящему постановлению.

2.21. Остановкам наземного городского транспорта города Севастополя, расположенным в районе Орлиновской больницы, – остановка «Орлиновская больница» согласно приложению № 38 к настоящему постановлению.

3. Департаменту архитектуры и градостроительства города Севастополя:

3.1. Внести сведения о наименованиях элементов улично-дорожной сети, указанных в пунктах 1.1–1.17 настоящего постановления, в государственный адресный реестр, размещенный на портале федеральной информационной адресной системы в информационно-телекоммуникационной сети «Интернет».

3.2. Внести сведения о наименованиях элементов улично-дорожной сети, указанных в пунктах 1.1–1.17 настоящего постановления, в Государственную информационную систему обеспечения градостроительной деятельности в городе Севастополе.

4. Департаменту транспорта и развития дорожно-транспортной инфраструктуры города Севастополя внести сведения о наименованиях остановок наземного городского транспорта города Севастополя, указанных в пунктах 2.1–2.21 настоящего постановления, в реестр остановочных пунктов города Севастополя.

5. Настоящее постановление вступает в силу со дня его официального опубликования.

6. Контроль за исполнением настоящего постановления возложить на заместителя Губернатора города Севастополя, осуществляющего

координацию и контроль деятельности Департамента архитектуры и градостроительства города Севастополя.

Губернатор города Севастополя



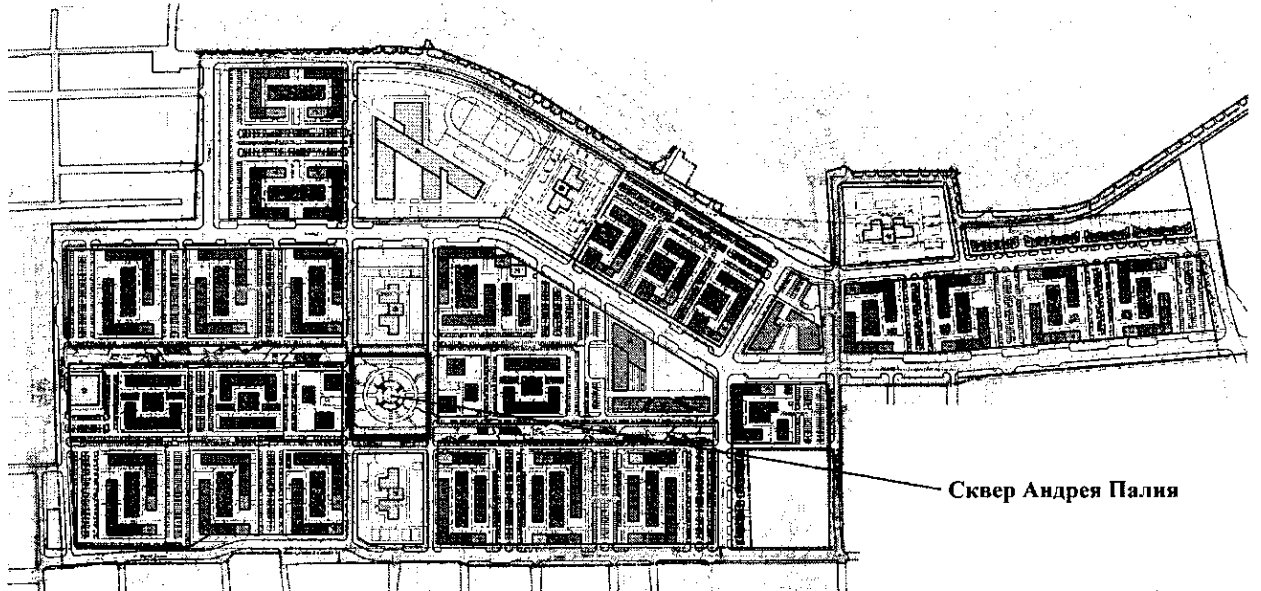
М.В. Развожаев

29.12.2025

№ 675-III

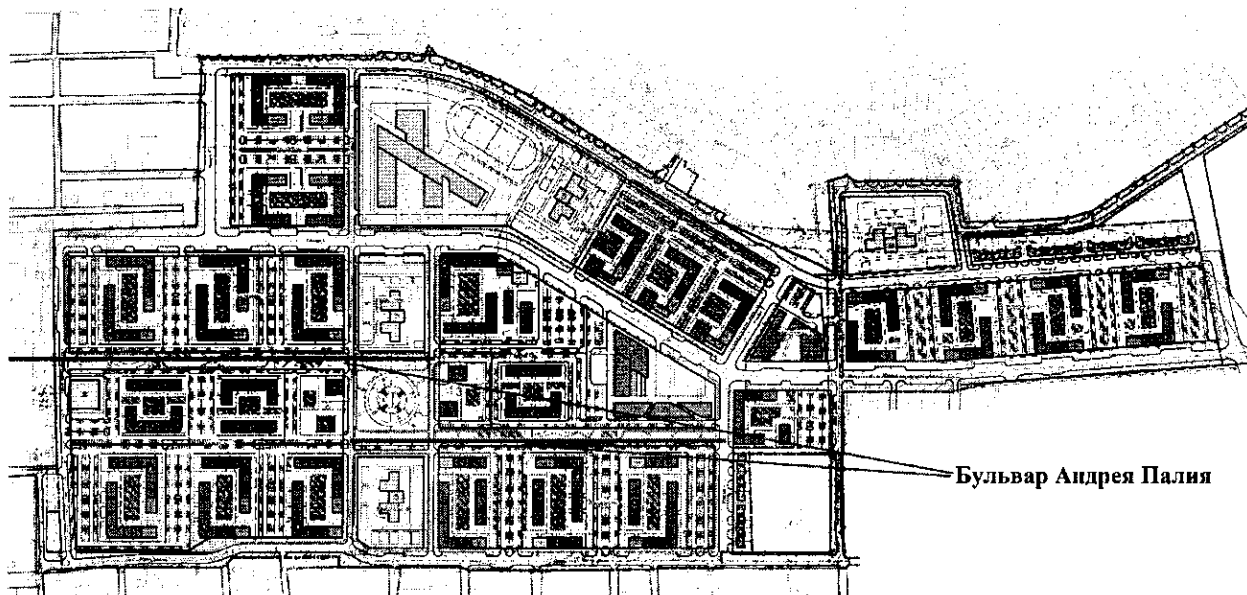
Приложение № 1  
к постановлению  
Правительства Севастополя  
от 29.12.2025 № 645-ПП

СХЕМА РАСПОЛОЖЕНИЯ  
сквера Андрея Палия



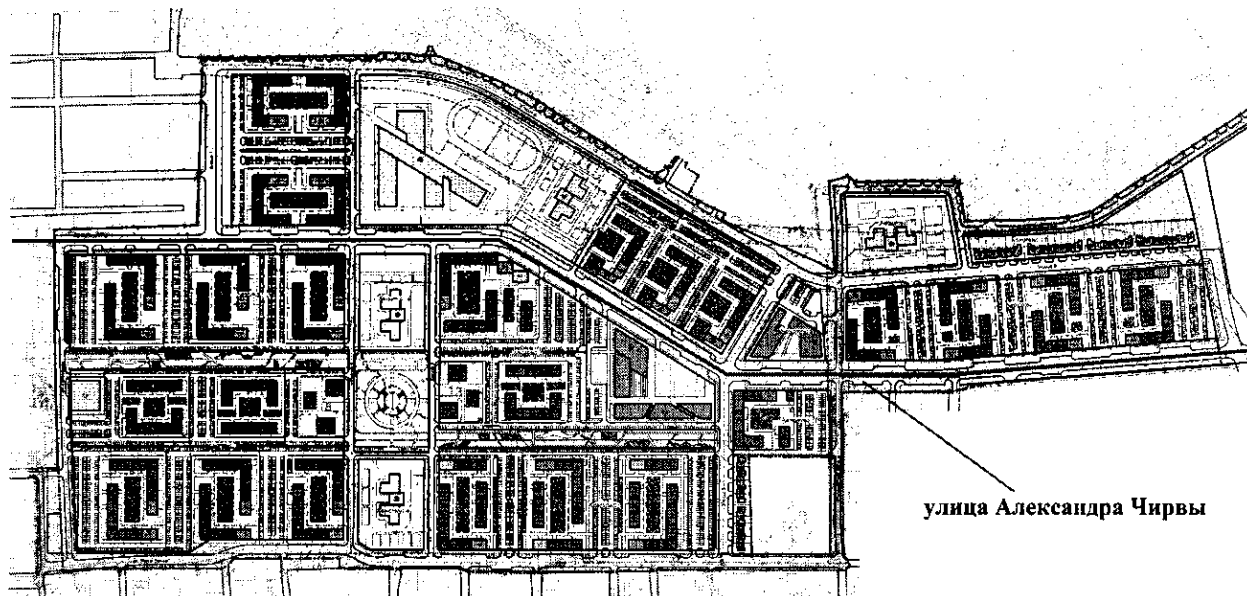
Приложение № 2  
к постановлению  
Правительства Севастополя  
от 29.12.2025 № 645-ПП

СХЕМА РАСПОЛОЖЕНИЯ  
бульвара Андрея Палия



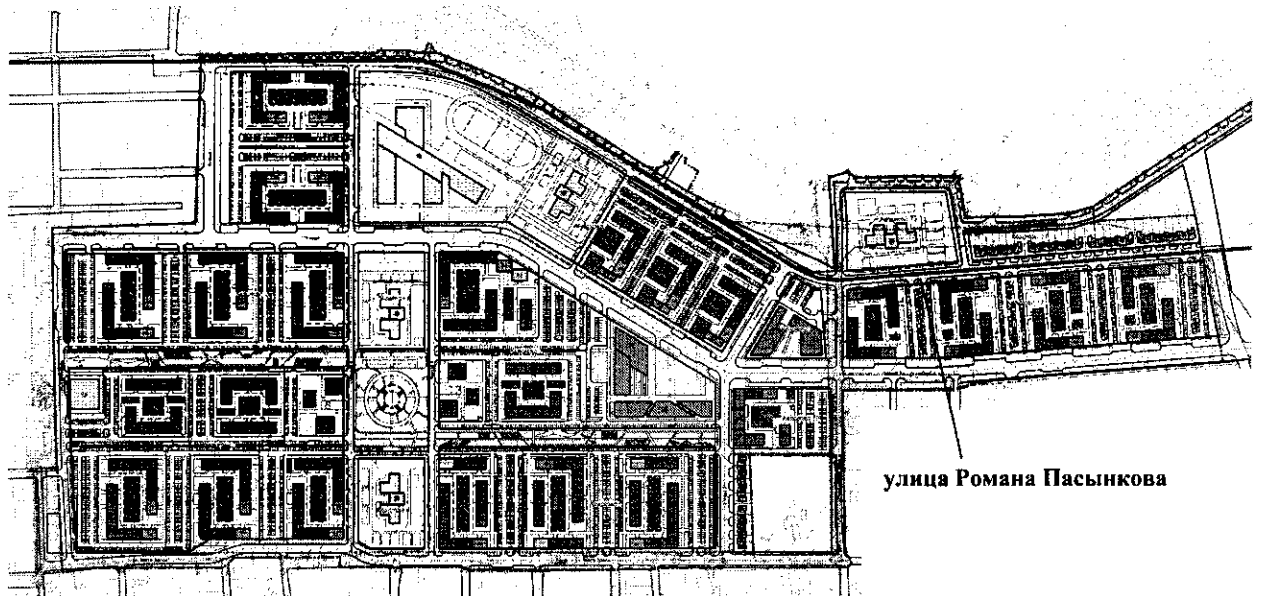
Приложение № 3  
к постановлению  
Правительства Севастополя  
от 29.12.2025 № 675-ПП

СХЕМА РАСПОЛОЖЕНИЯ  
улицы Александра Чирвы



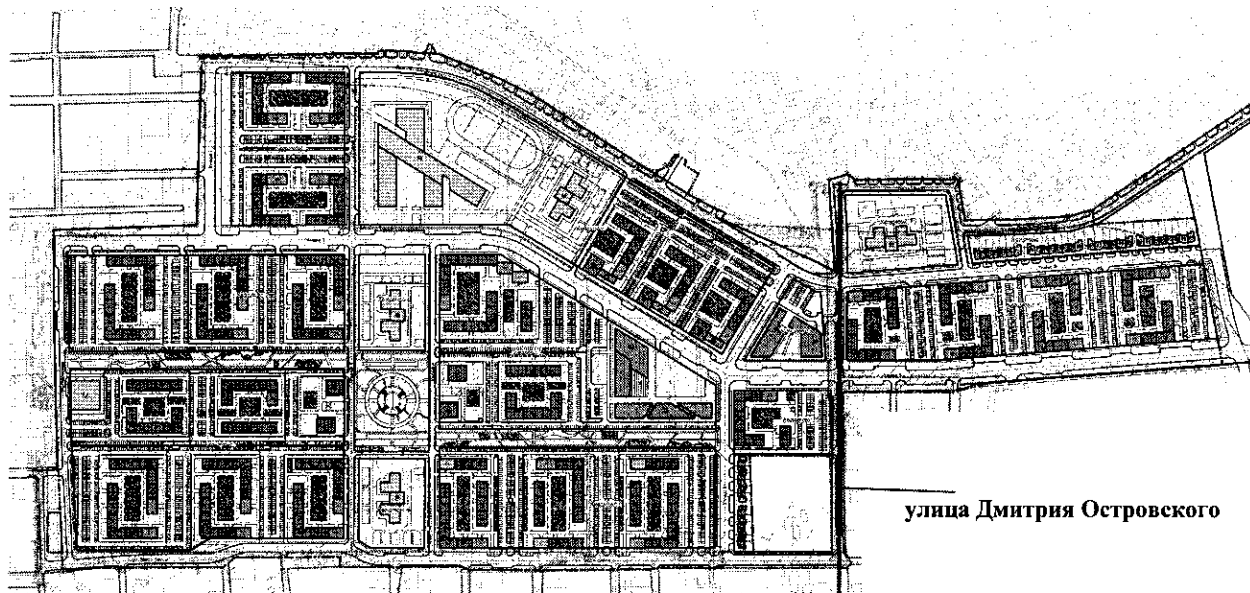
Приложение № 4  
к постановлению  
Правительства Севастополя  
от 29.12.2025 № 675-ПП

СХЕМА РАСПОЛОЖЕНИЯ  
улицы Романа Пасынкова



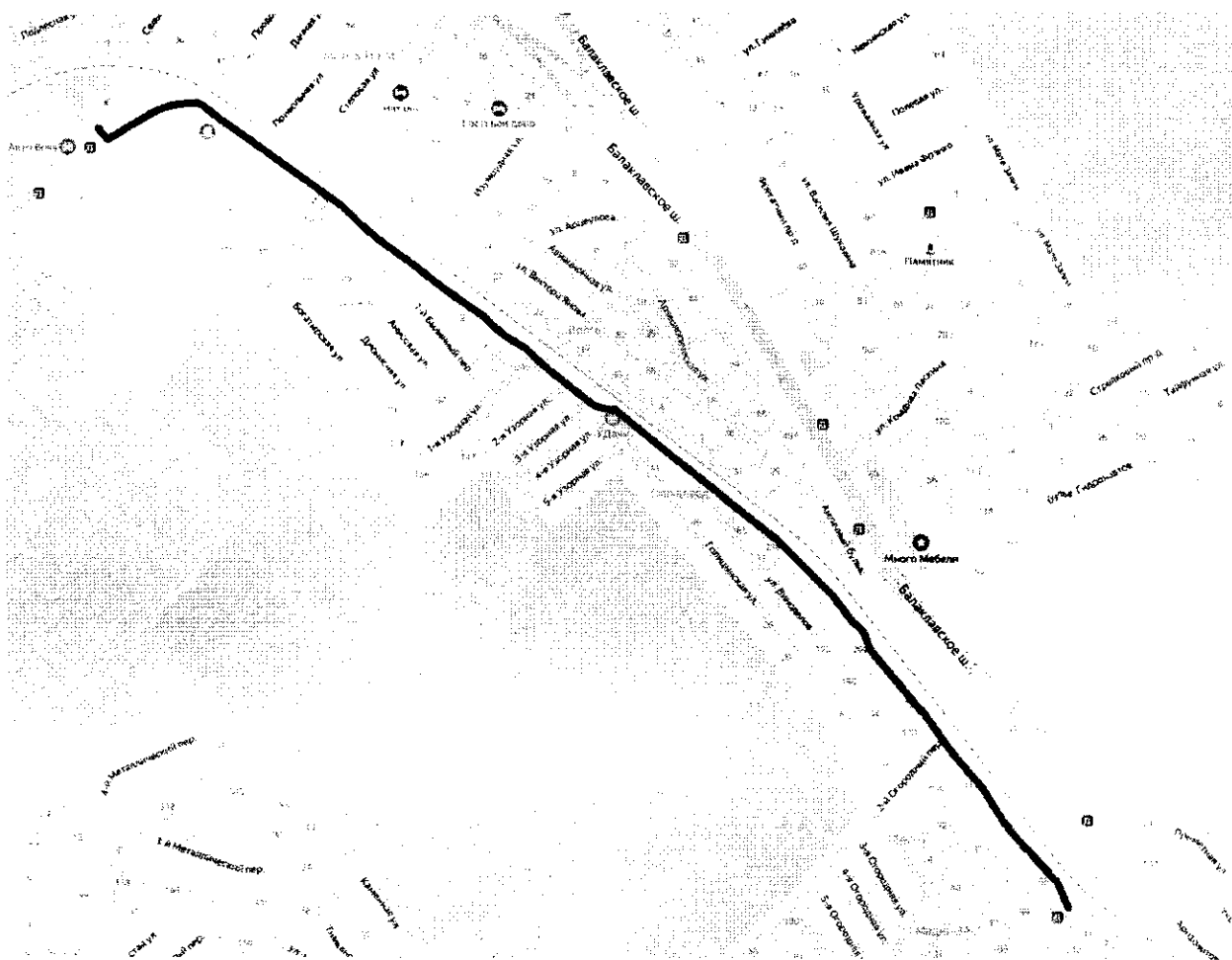
Приложение № 5  
к постановлению  
Правительства Севастополя  
от 29.12.2025 № 645-ПП

СХЕМА РАСПОЛОЖЕНИЯ  
улицы Дмитрия Островского



Приложение № 6  
к постановлению  
Правительства Севастополя  
от 29.12.2025 № 675-ПП

СХЕМА РАСПОЛОЖЕНИЯ  
улицы Владимира Николенко



Приложение № 7  
к постановлению  
Правительства Севастополя  
от 29.12.2025 № 675-ПП

СХЕМА РАСПОЛОЖЕНИЯ  
улицы Павла Клименко



---

Приложение № 8  
к постановлению  
Правительства Севастополя  
от 29.12.2025 № 645-ПП

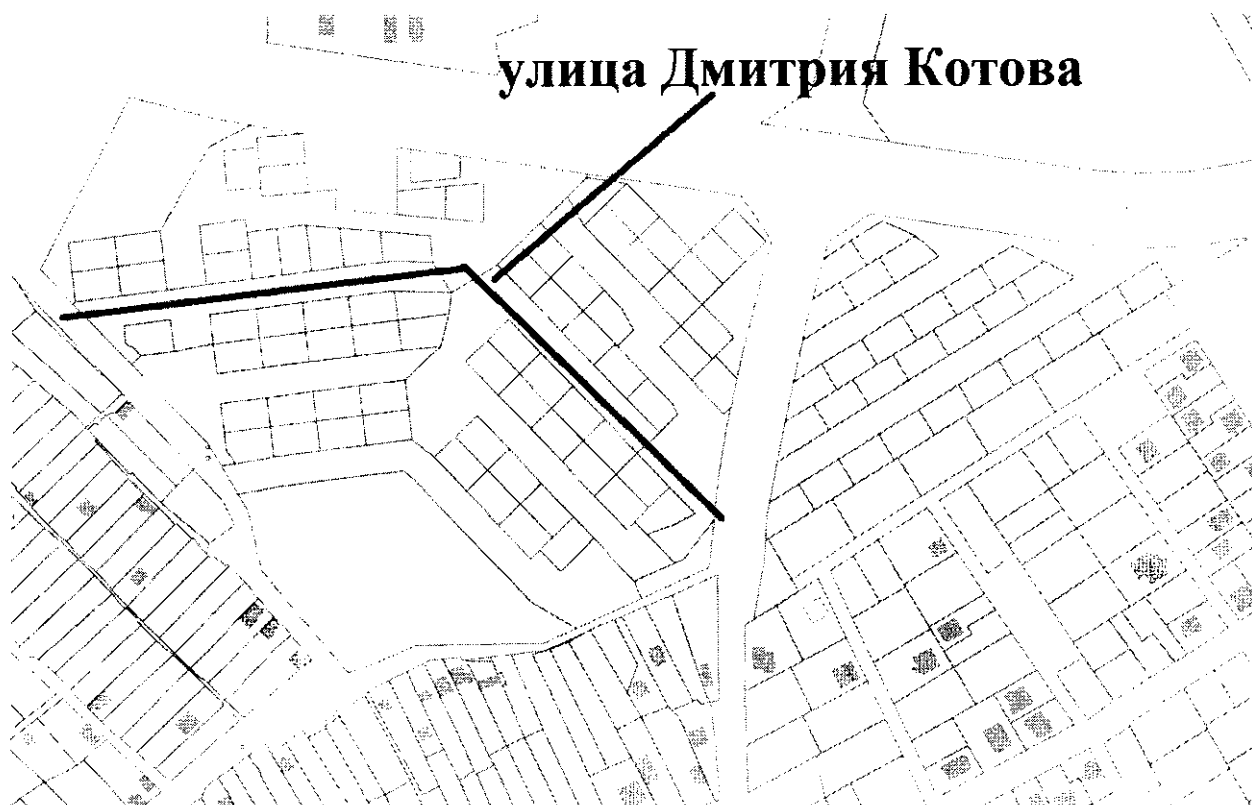
**СХЕМА РАСПОЛОЖЕНИЯ**  
улицы Максима Аляева



---

Приложение № 9  
к постановлению  
Правительства Севастополя  
от 29.12.2025 № 645-ПД

**СХЕМА РАСПОЛОЖЕНИЯ**  
улицы Дмитрия Котова



Приложение № 10  
к постановлению  
Правительства Севастополя  
от 29.12.2025 № 645-ПП

СХЕМА РАСПОЛОЖЕНИЯ  
улицы Алексея Охота



Приложение № 11  
к постановлению  
Правительства Севастополя  
от 29.12.2025 № 675-ПП

СХЕМА РАСПОЛОЖЕНИЯ  
улицы Юрия Павлова



---

Приложение № 12  
к постановлению  
Правительства Севастополя  
от 29.12.2025 № 675-ПП

**СХЕМА РАСПОЛОЖЕНИЯ  
улицы Александра Пирожкова**



Приложение № 13  
к постановлению  
Правительства Севастополя  
от 29.12.2025 № 645-ПП

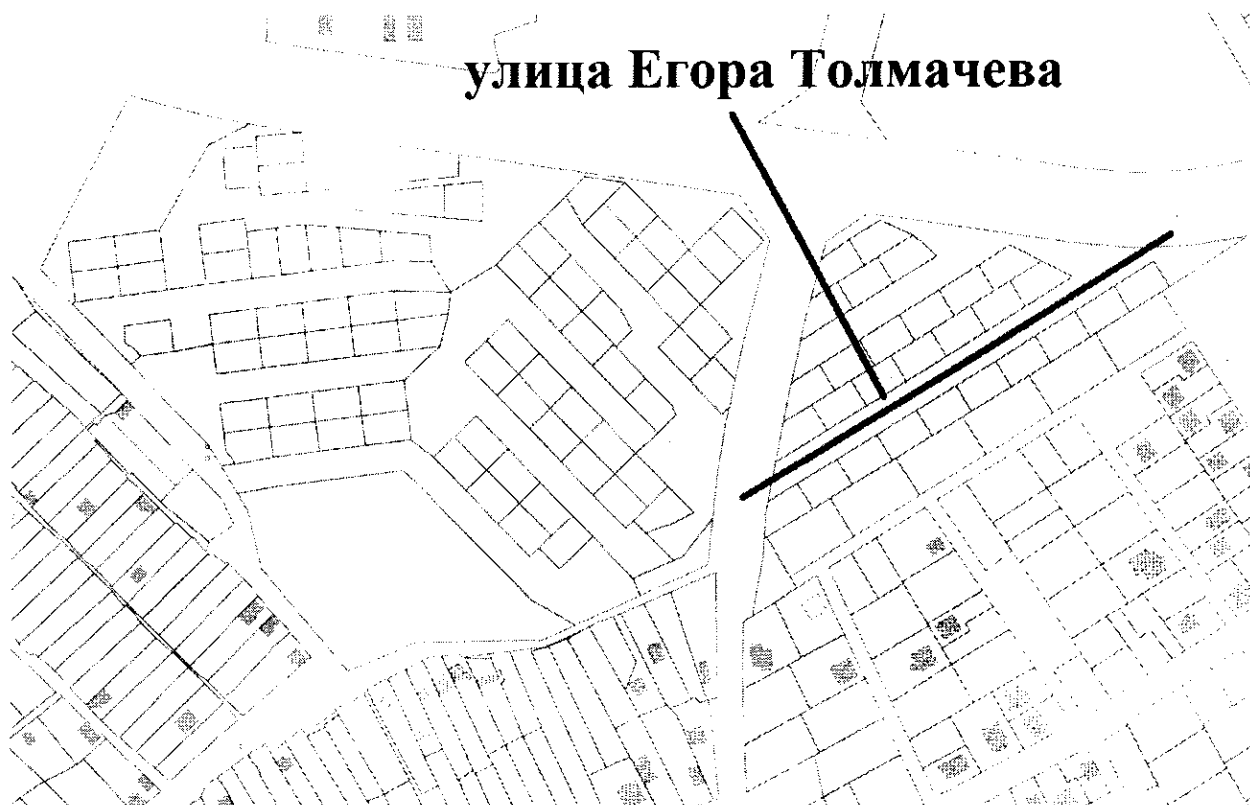
**СХЕМА РАСПОЛОЖЕНИЯ  
улицы Дмитрия Вострикова**



---

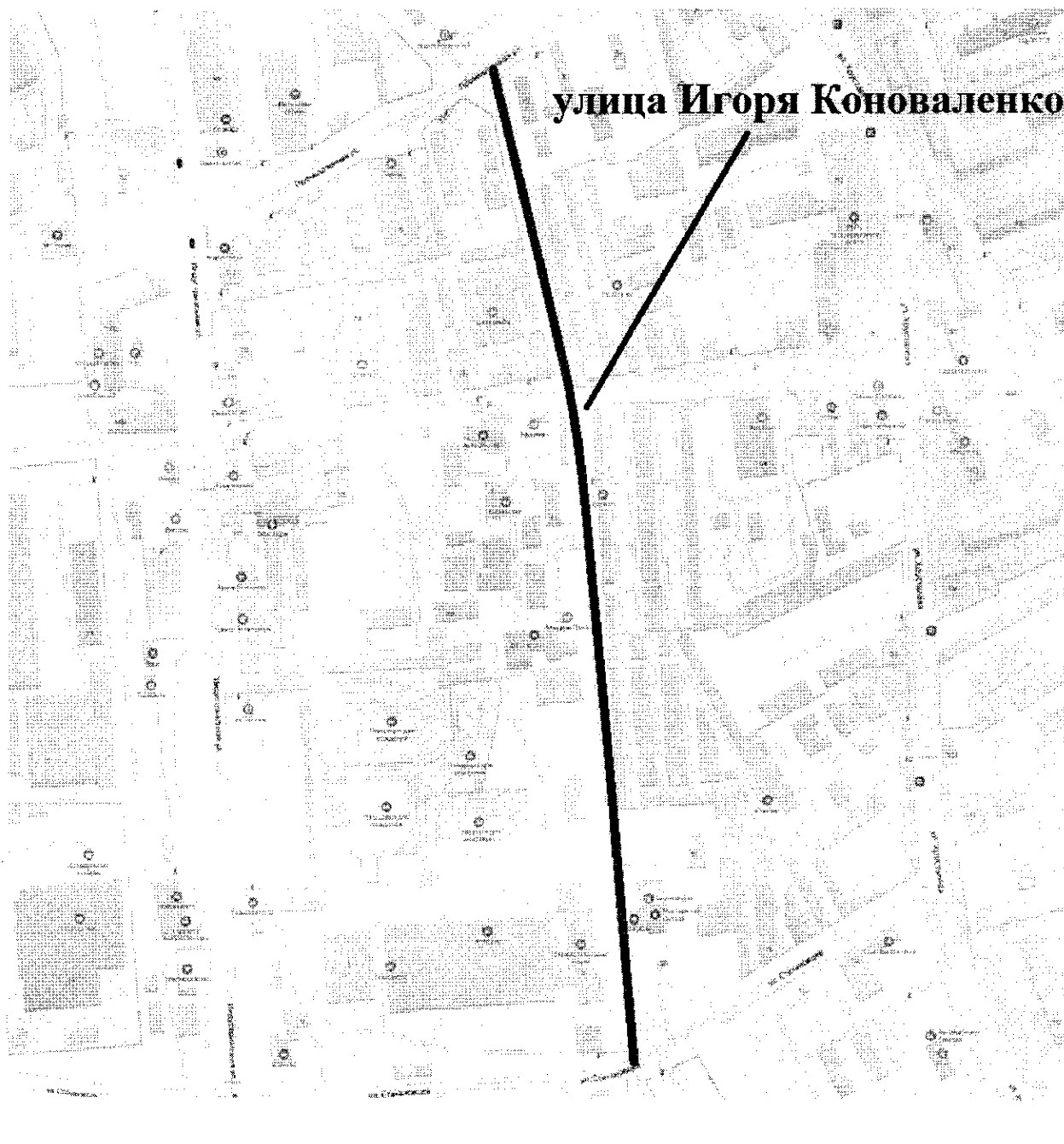
Приложение № 14  
к постановлению  
Правительства Севастополя  
от 29.12.2025 № 675-07

**СХЕМА РАСПОЛОЖЕНИЯ**  
**улицы Егора Толмачева**



Приложение № 15  
к постановлению  
Правительства Севастополя  
от 29.12.2025 № 645-ПП

**СХЕМА РАСПОЛОЖЕНИЯ  
улицы Игоря Коноваленко**



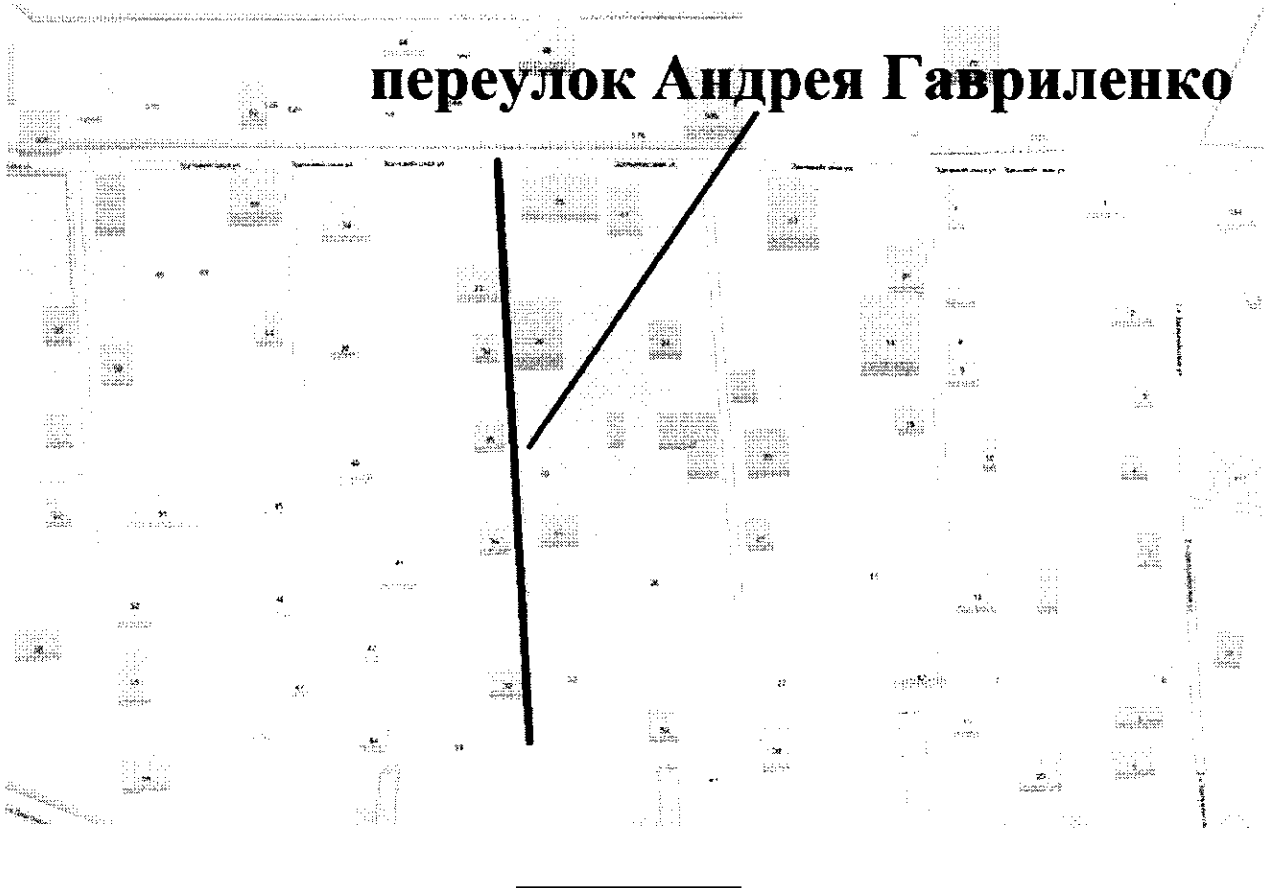
Приложение № 16  
к постановлению  
Правительства Севастополя  
от 29.12.2025 № 675-ПП

**СХЕМА РАСПОЛОЖЕНИЯ**  
**переулка Андрея Хижнякова (территория ТСН СНТ Сапун-гора)**



Приложение № 17  
к постановлению  
Правительства Севастополя  
от 29.12.2025 № 645-ПП

**СХЕМА РАСПОЛОЖЕНИЯ**  
**переулка Андрея Гавриленко (территория ТСН СНТ Электрон)**

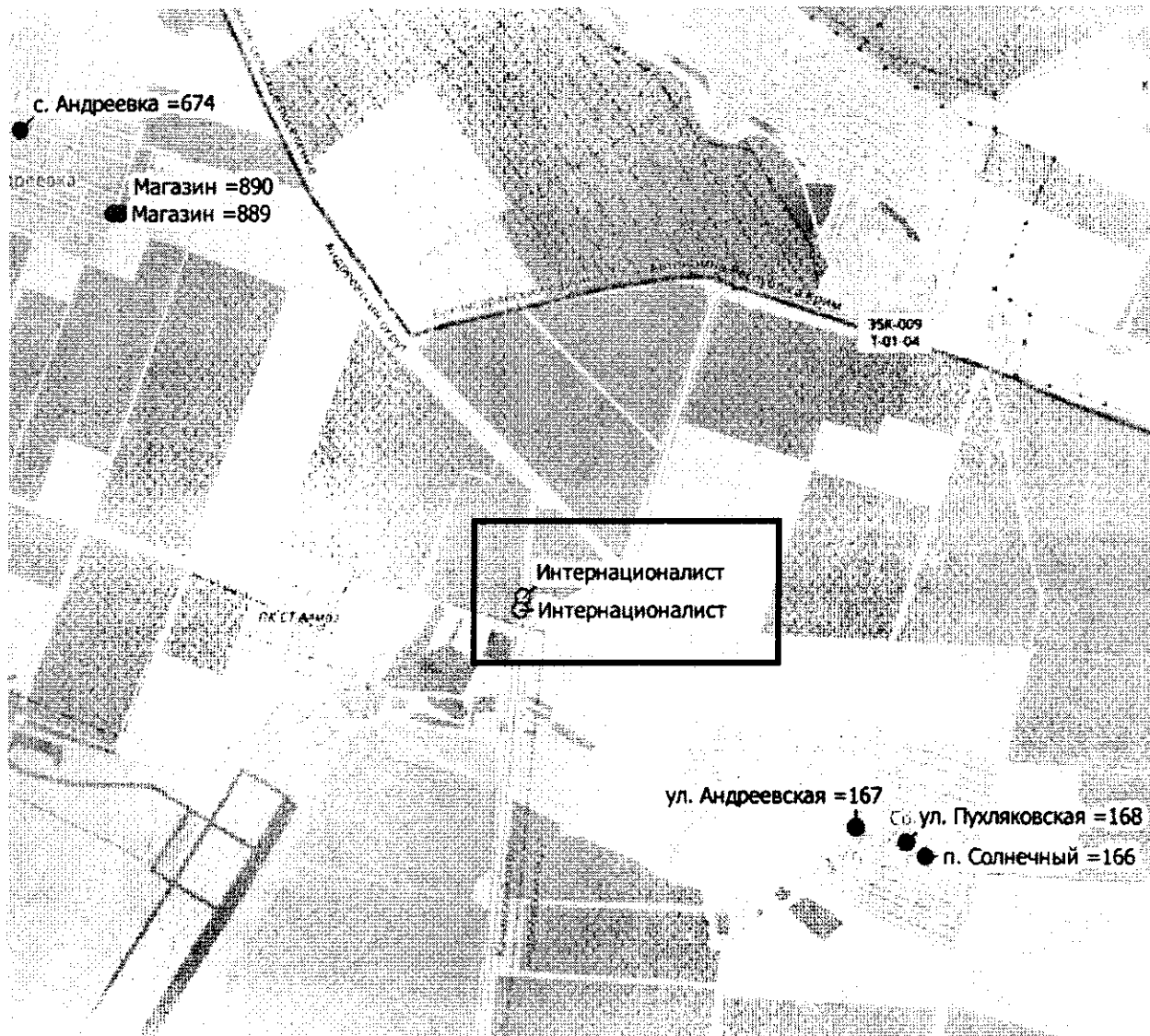






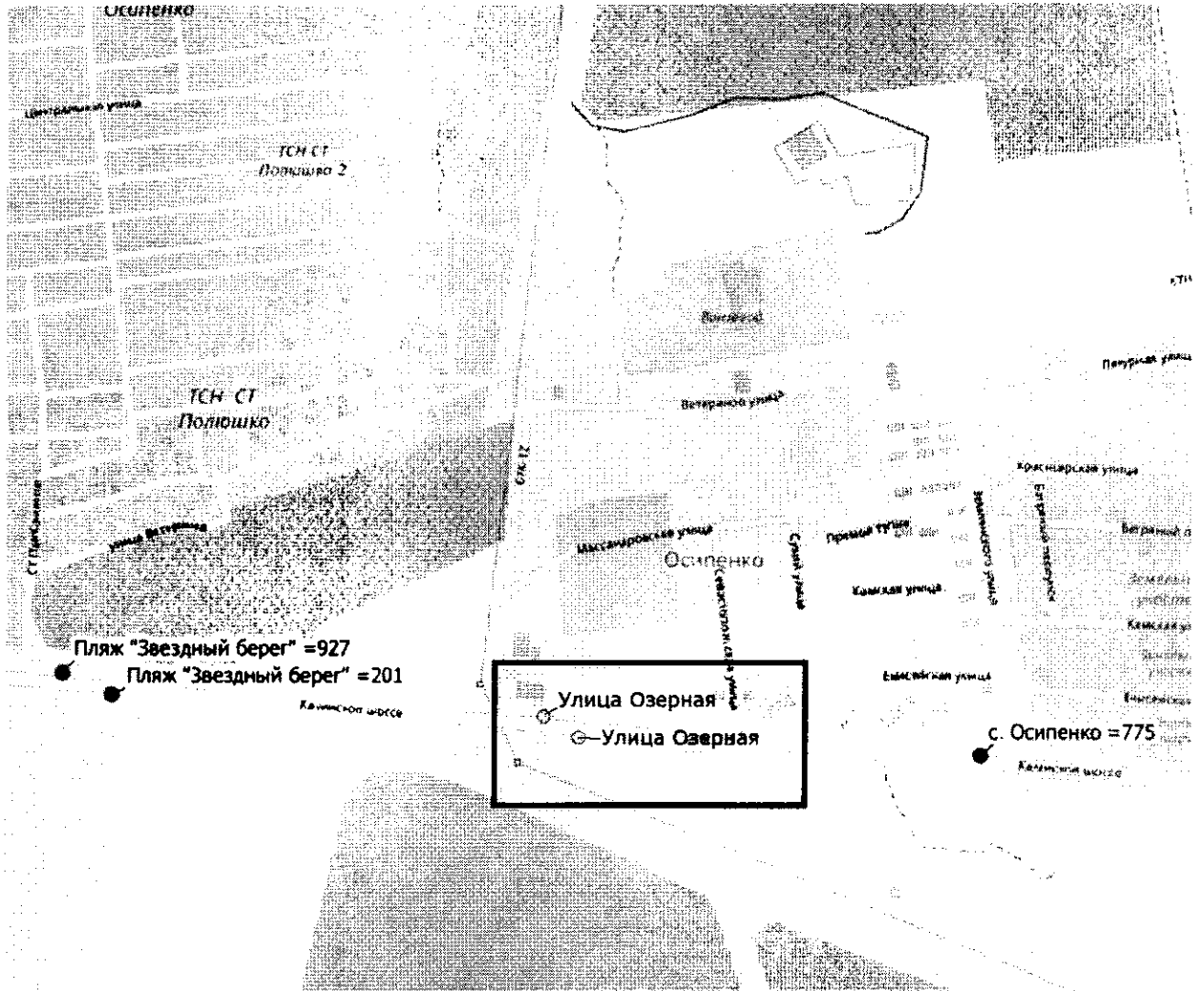
Приложение № 20  
к постановлению  
Правительства Севастополя  
от 29.12.2025 № 645-ПД

**СХЕМА РАСПОЛОЖЕНИЯ**  
остановок «Садовое товарищество «Интернационалист»



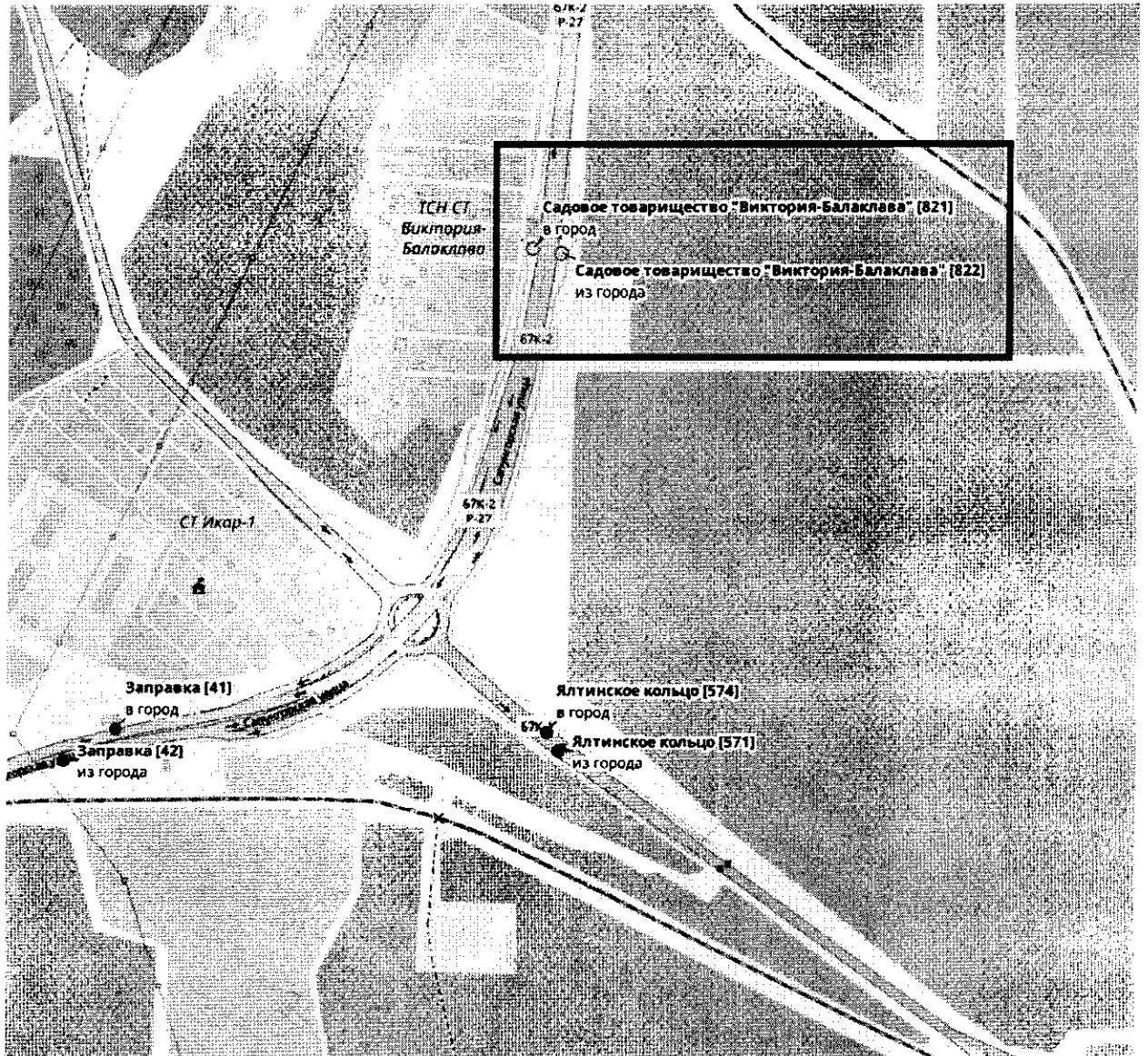
Приложение № 21  
к постановлению  
Правительства Севастополя  
от 29.12.2025 № 675-ПП

СХЕМА РАСПОЛОЖЕНИЯ  
остановок «Улица Озерная»



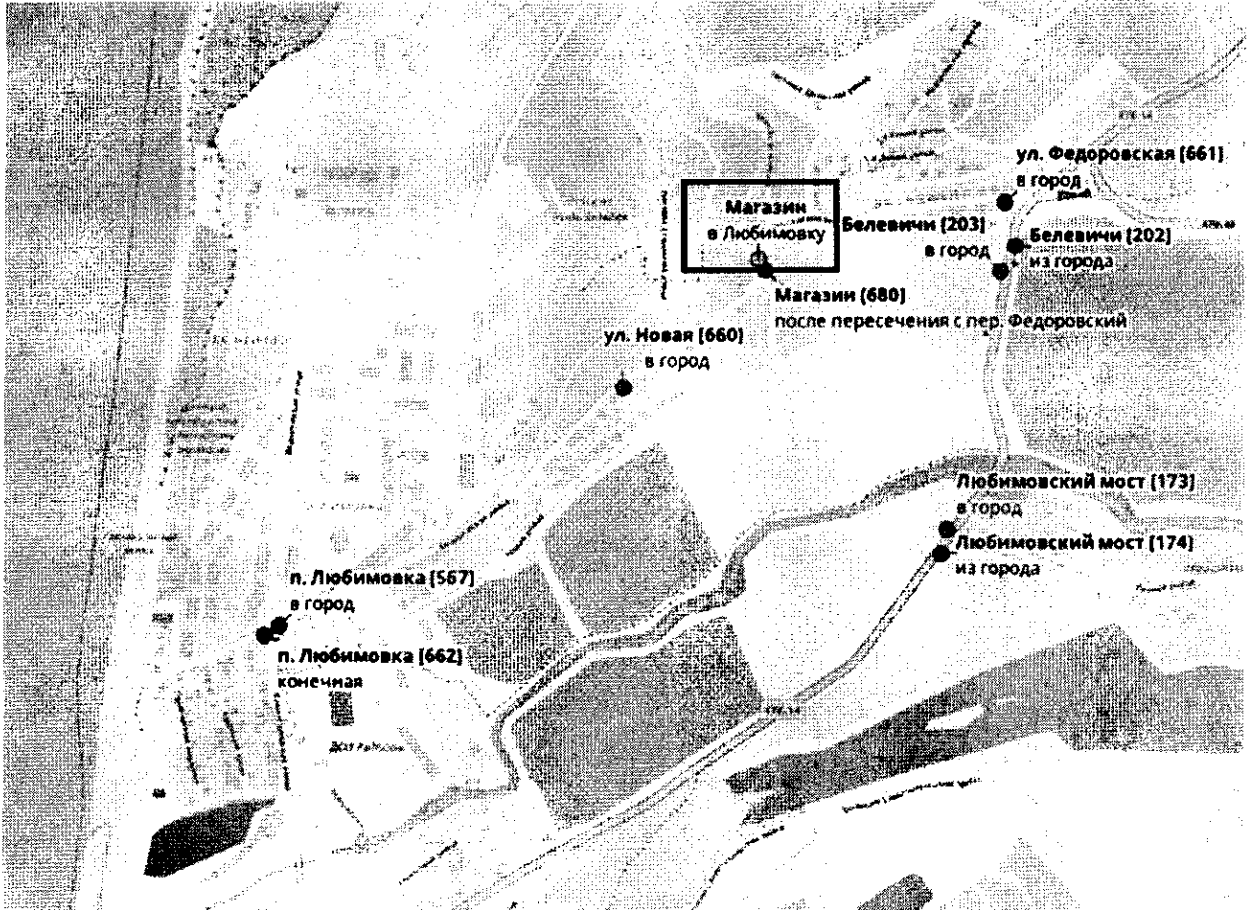
Приложение № 22  
к постановлению  
Правительства Севастополя  
от 29.12.2025 № 645-ПП

**СХЕМА РАСПОЛОЖЕНИЯ**  
**остановок «Садовое товарищество «Виктория-Балаклава»**



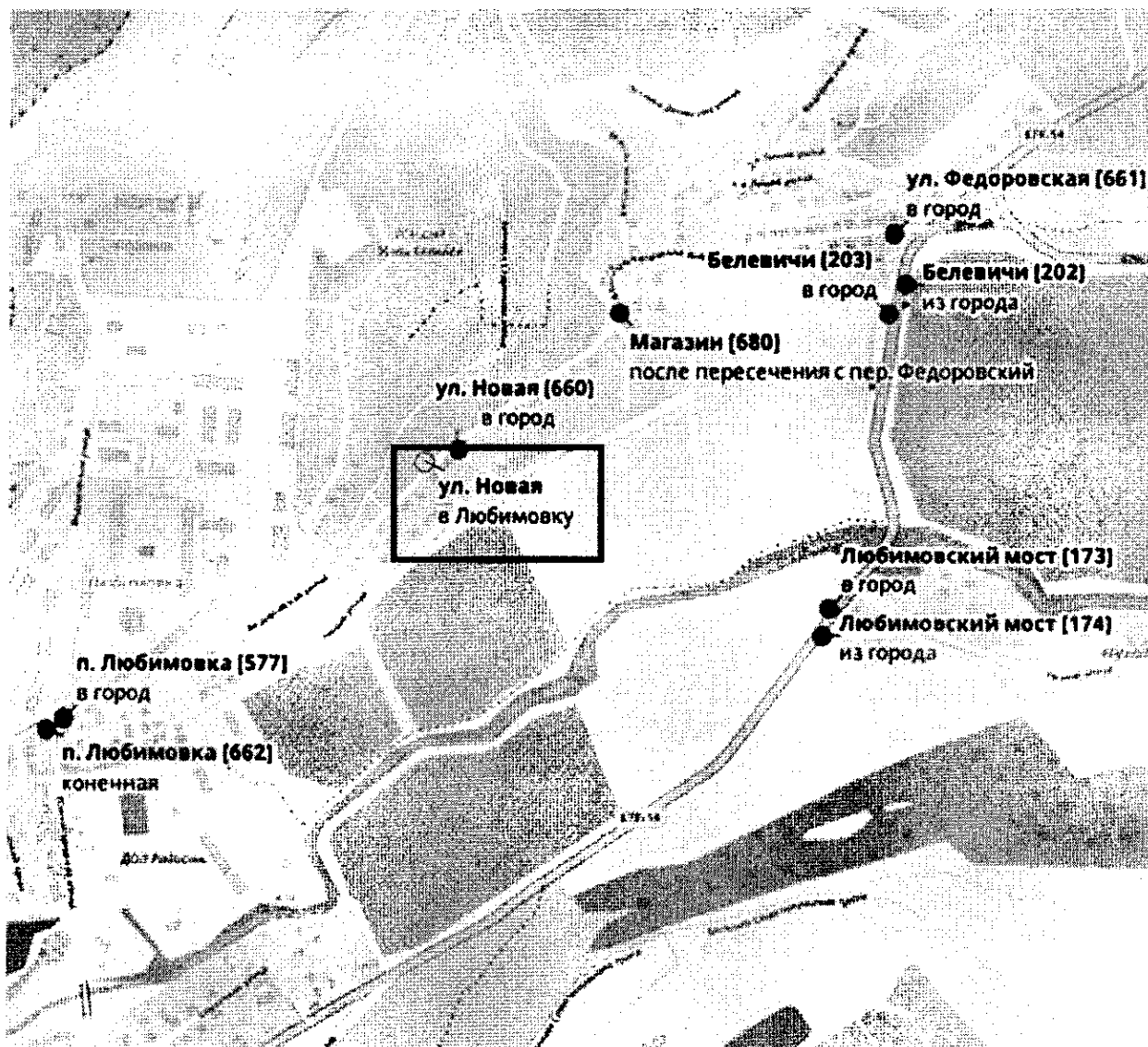
Приложение № 23  
к постановлению  
Правительства Севастополя  
от 29.12.2025 № 645-ПП

**СХЕМА РАСПОЛОЖЕНИЯ  
остановки «Магазин»**



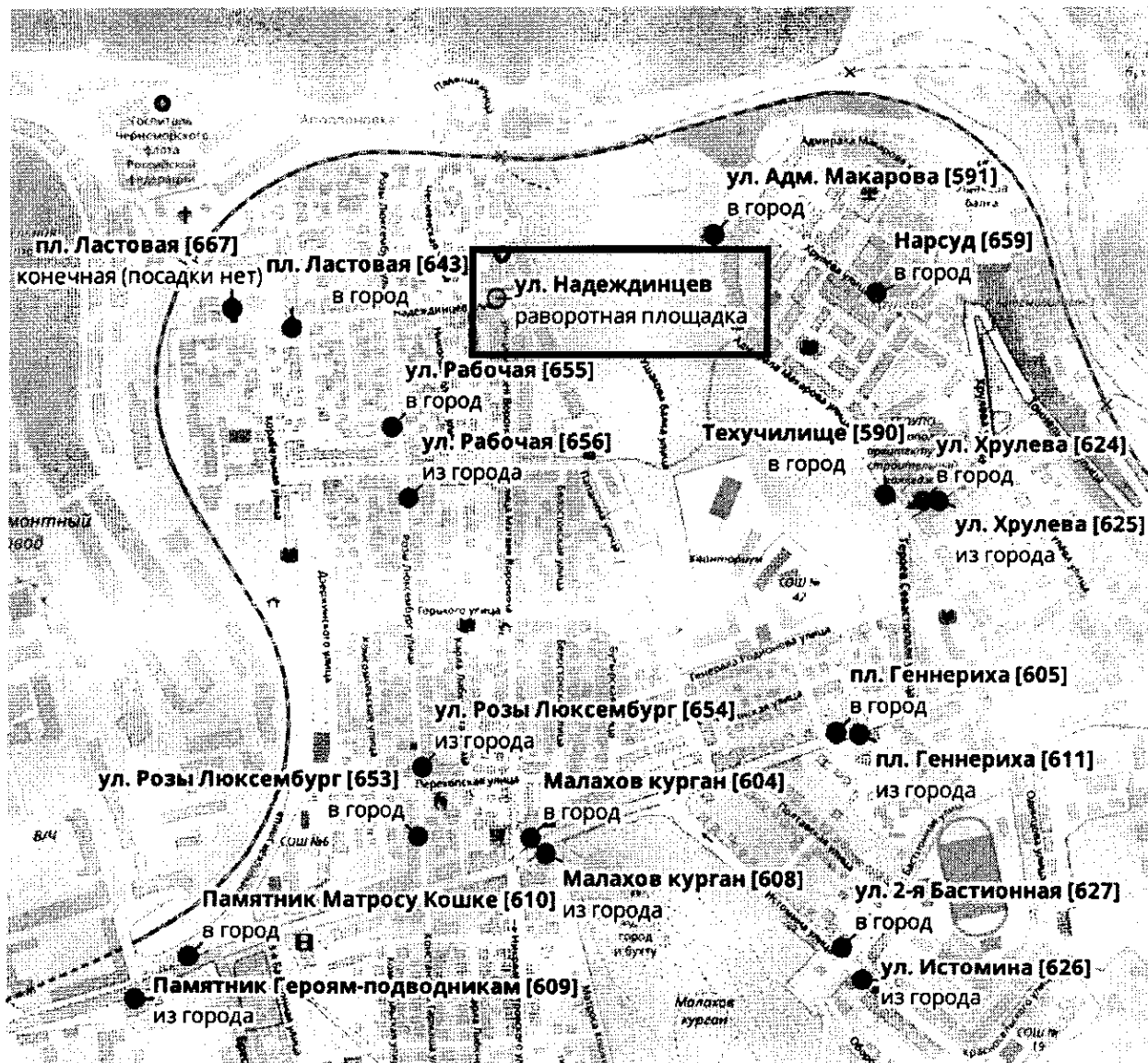
Приложение № 24  
к постановлению  
Правительства Севастополя  
от 29.12.2025 № 645-ПП

СХЕМА РАСПОЛОЖЕНИЯ  
остановки «Улица Новая»



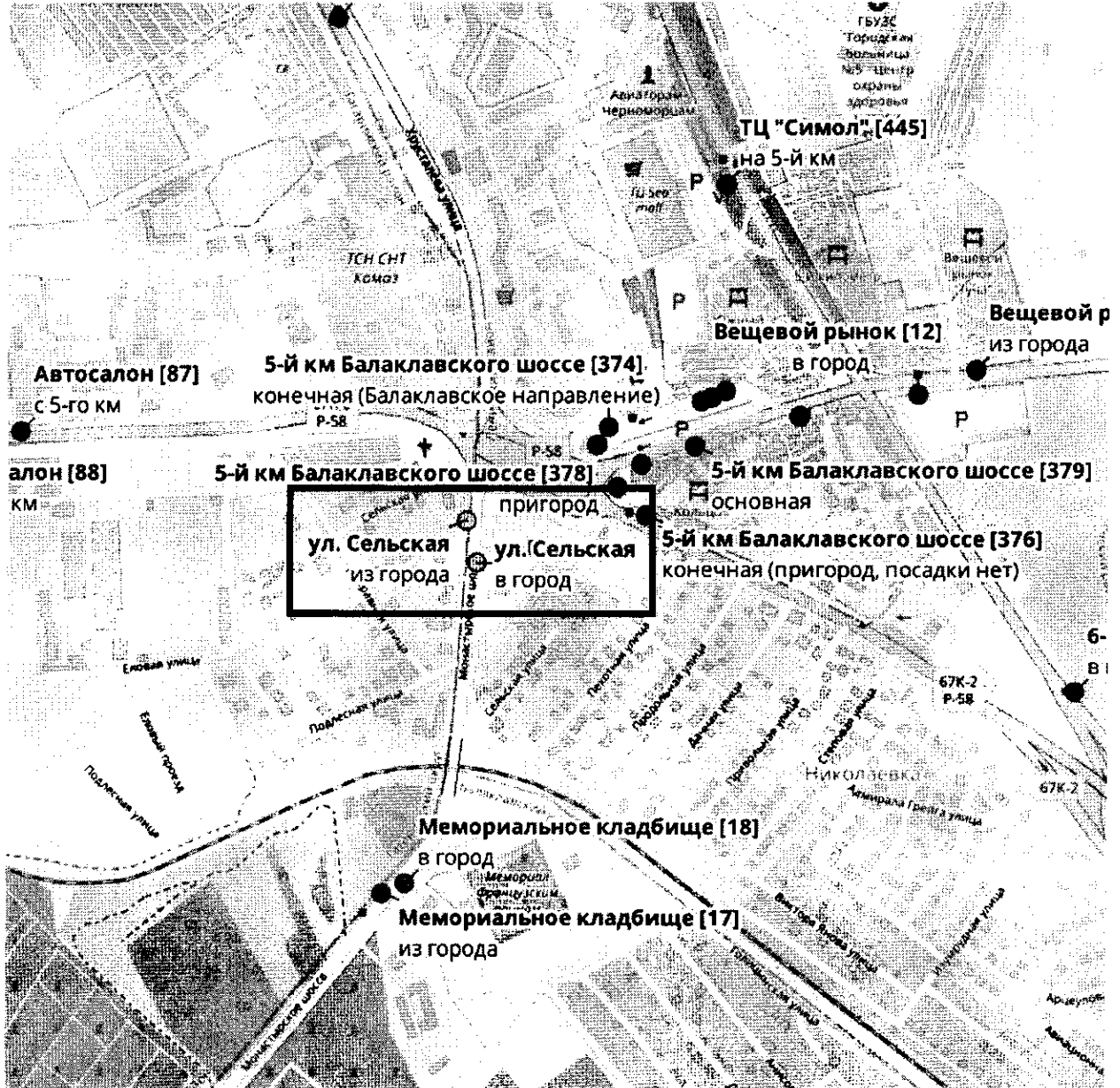
Приложение № 25  
к постановлению  
Правительства Севастополя  
от 29.12.2025 № 675-ПП

СХЕМА РАСПОЛОЖЕНИЯ  
остановки «Улица Надеждинцев»



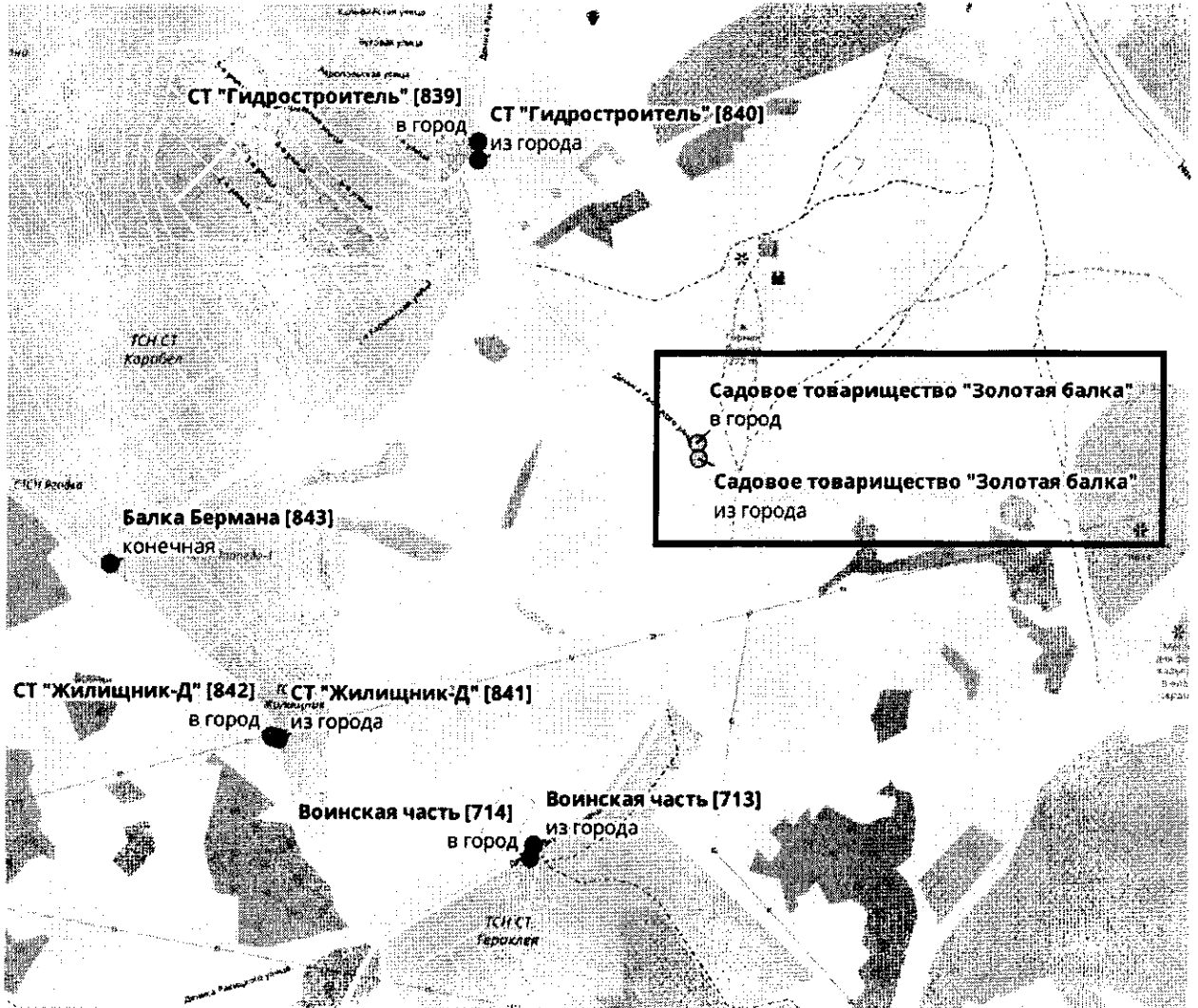
Приложение № 26  
к постановлению  
Правительства Севастополя  
от 29.12.2025 № 645-пн

**СХЕМА РАСПОЛОЖЕНИЯ  
остановок «Улица Сельская»**



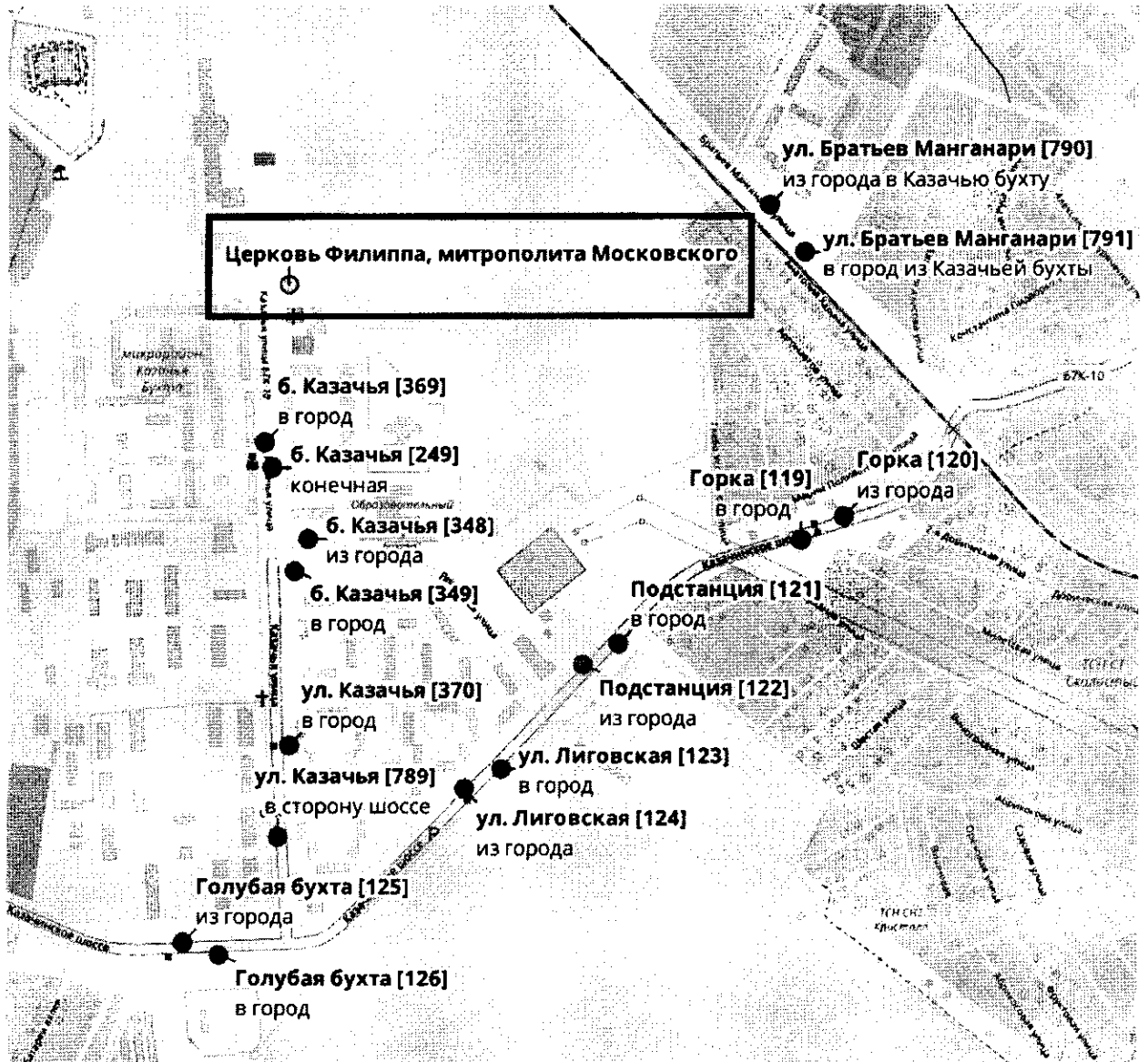
Приложение № 27  
к постановлению  
Правительства Севастополя  
от 29.12.2025 № 645-П/П

**СХЕМА РАСПОЛОЖЕНИЯ  
остановок «Садовое товарищество «Золотая балка»**



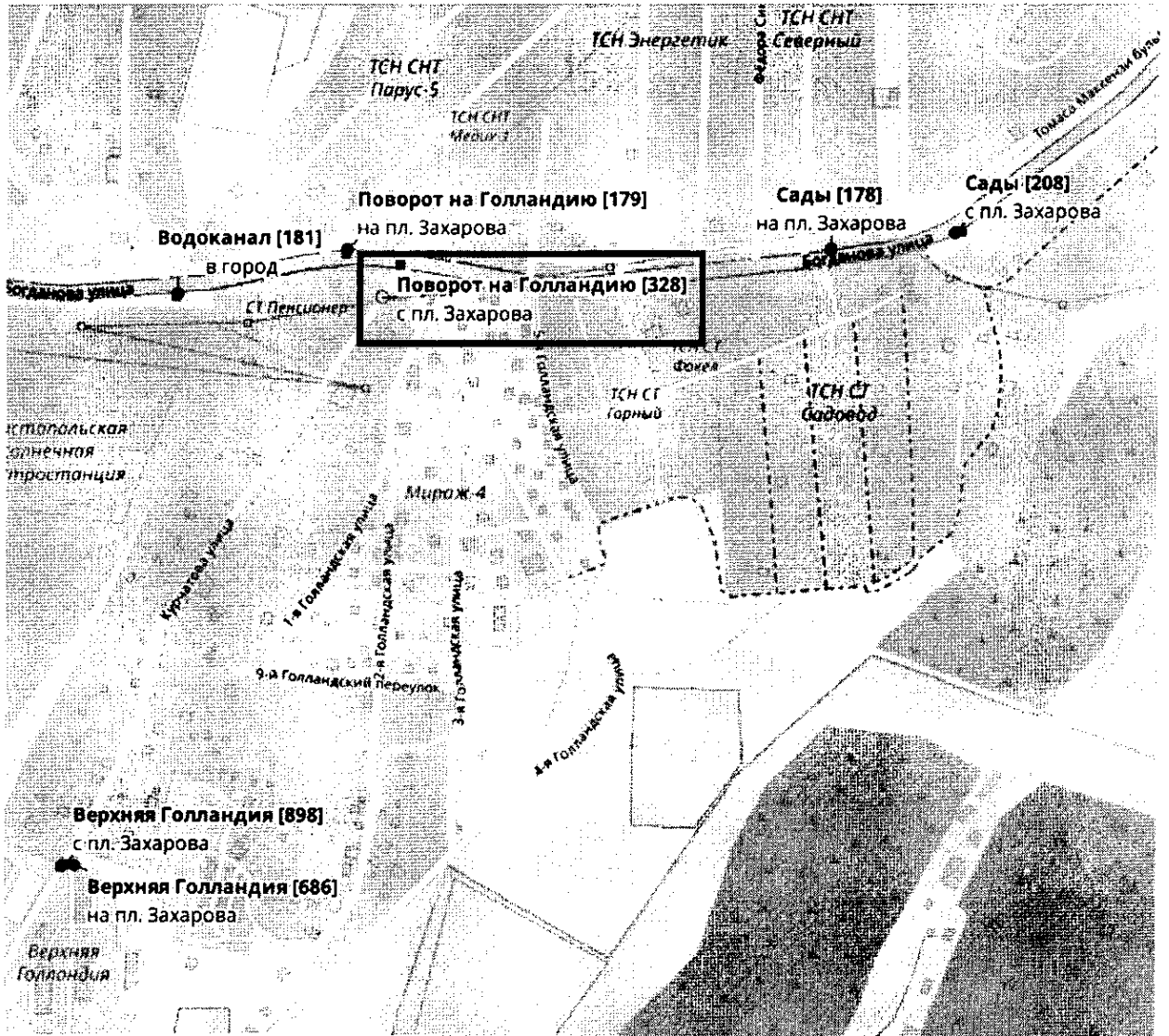
Приложение № 28  
к постановлению  
Правительства Севастополя  
от 29.12.2025 № 645-ПП

**СХЕМА РАСПОЛОЖЕНИЯ  
остановки «Храм святителя Филиппа»**



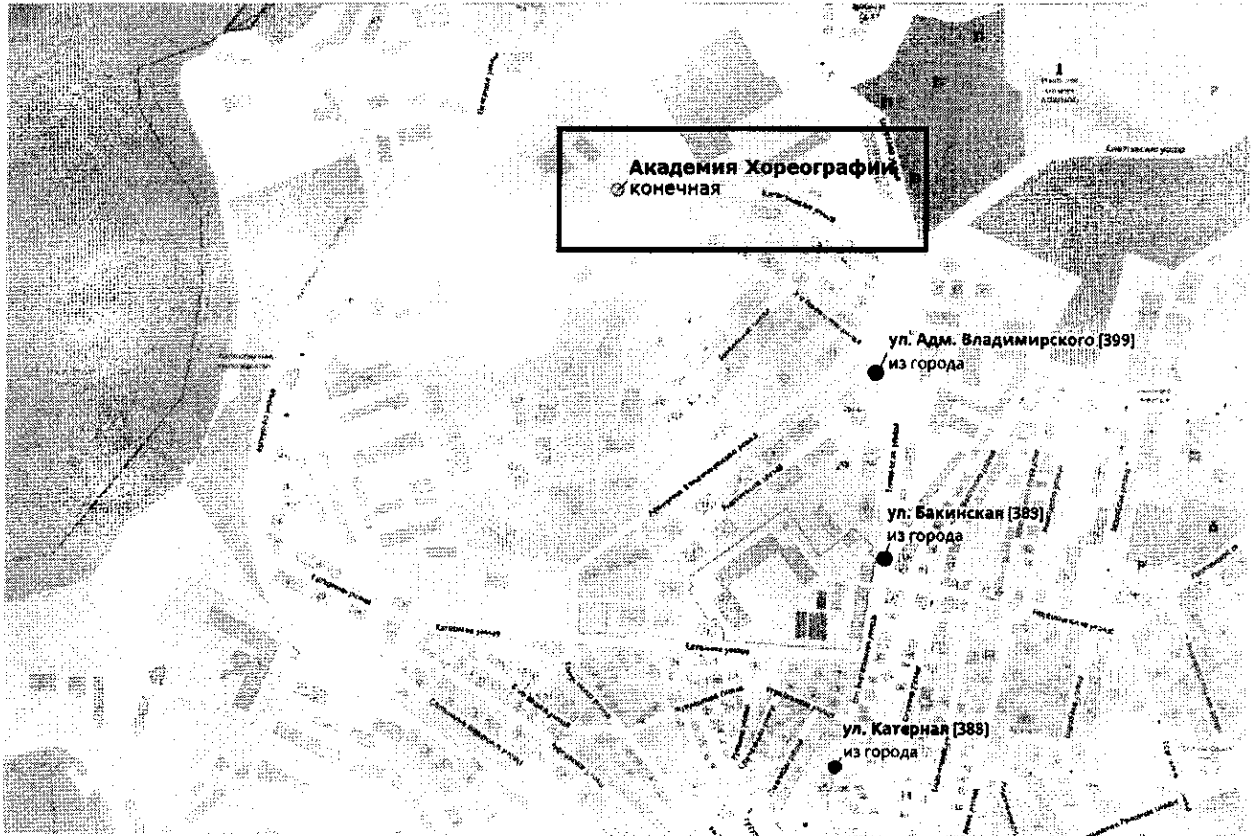
Приложение № 29  
к постановлению  
Правительства Севастополя  
от 29.12.2025 № 675-ПП

**СХЕМА РАСПОЛОЖЕНИЯ  
остановки «Поворот на Голландию»**



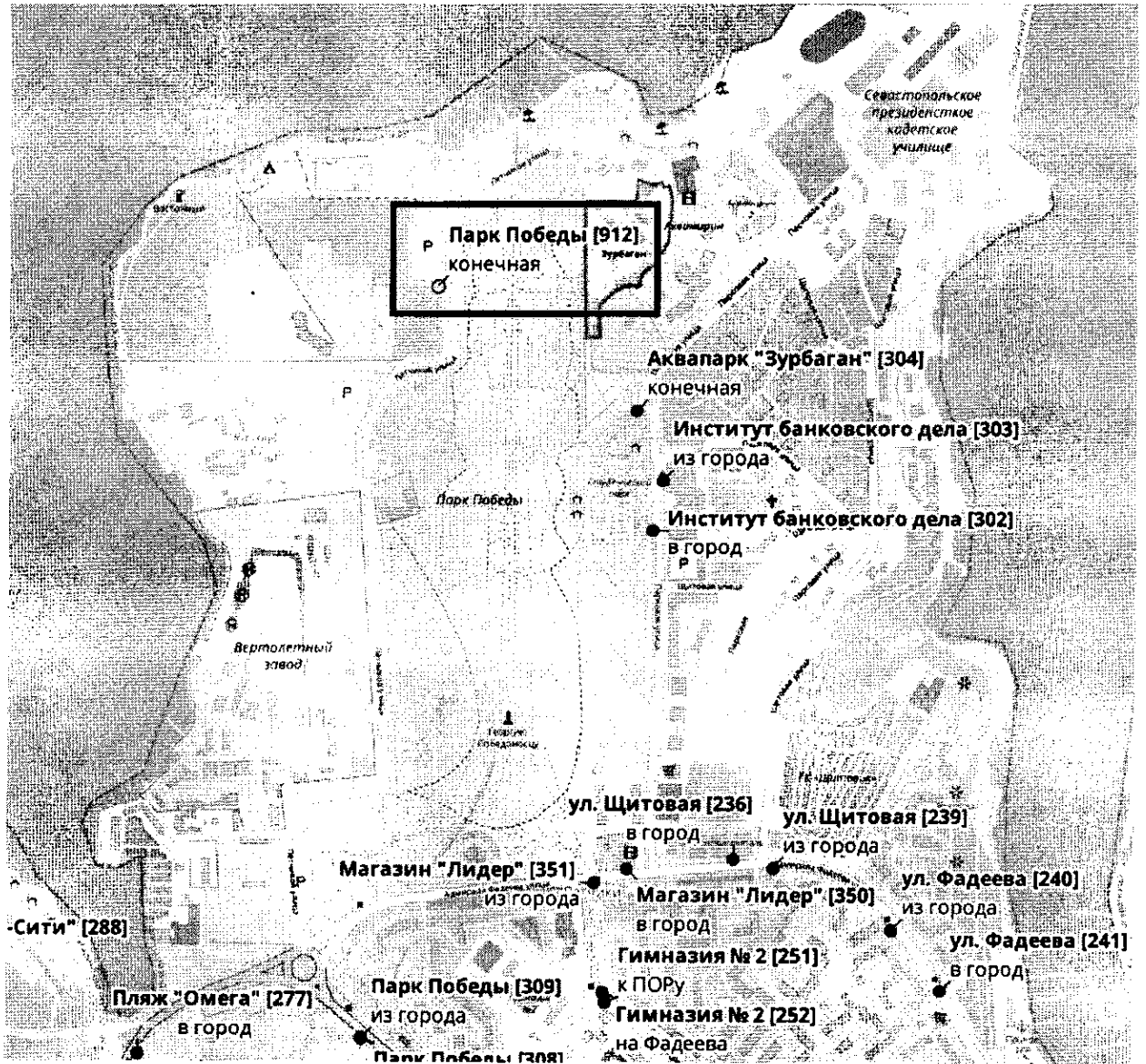
Приложение № 30  
к постановлению  
Правительства Севастополя  
от 29.12.2025 № 645-ПП

**СХЕМА РАСПОЛОЖЕНИЯ  
остановки «Академия хореографии»**



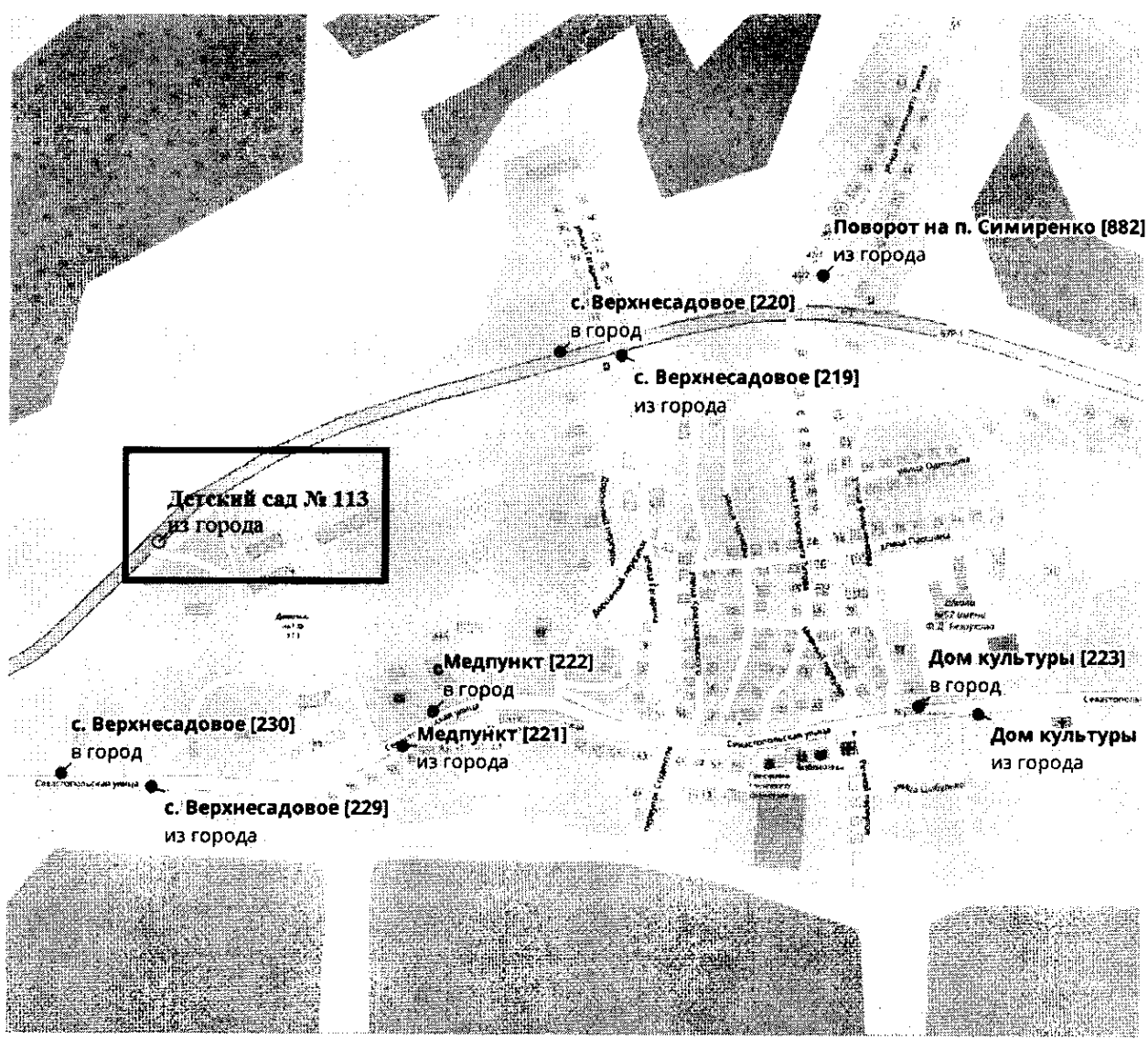
Приложение № 31  
к постановлению  
Правительства Севастополя  
от 29.12.2025 № 645-ПП

СХЕМА РАСПОЛОЖЕНИЯ  
остановки «Пляж парка Победы»



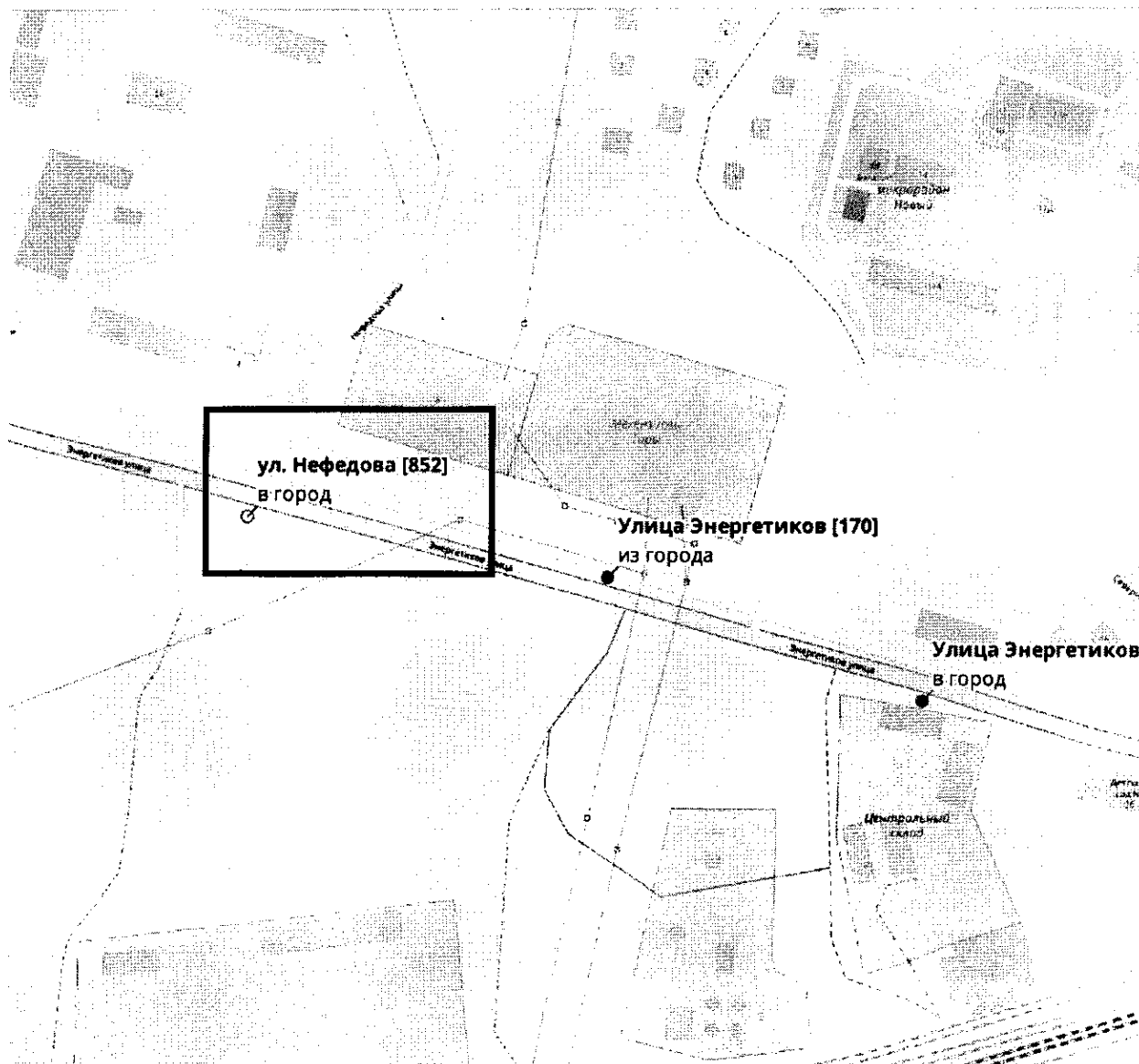
Приложение № 32  
к постановлению  
Правительства Севастополя  
от 29.12.2025 № 645-ПП

СХЕМА РАСПОЛОЖЕНИЯ  
остановки «Детский сад № 113»



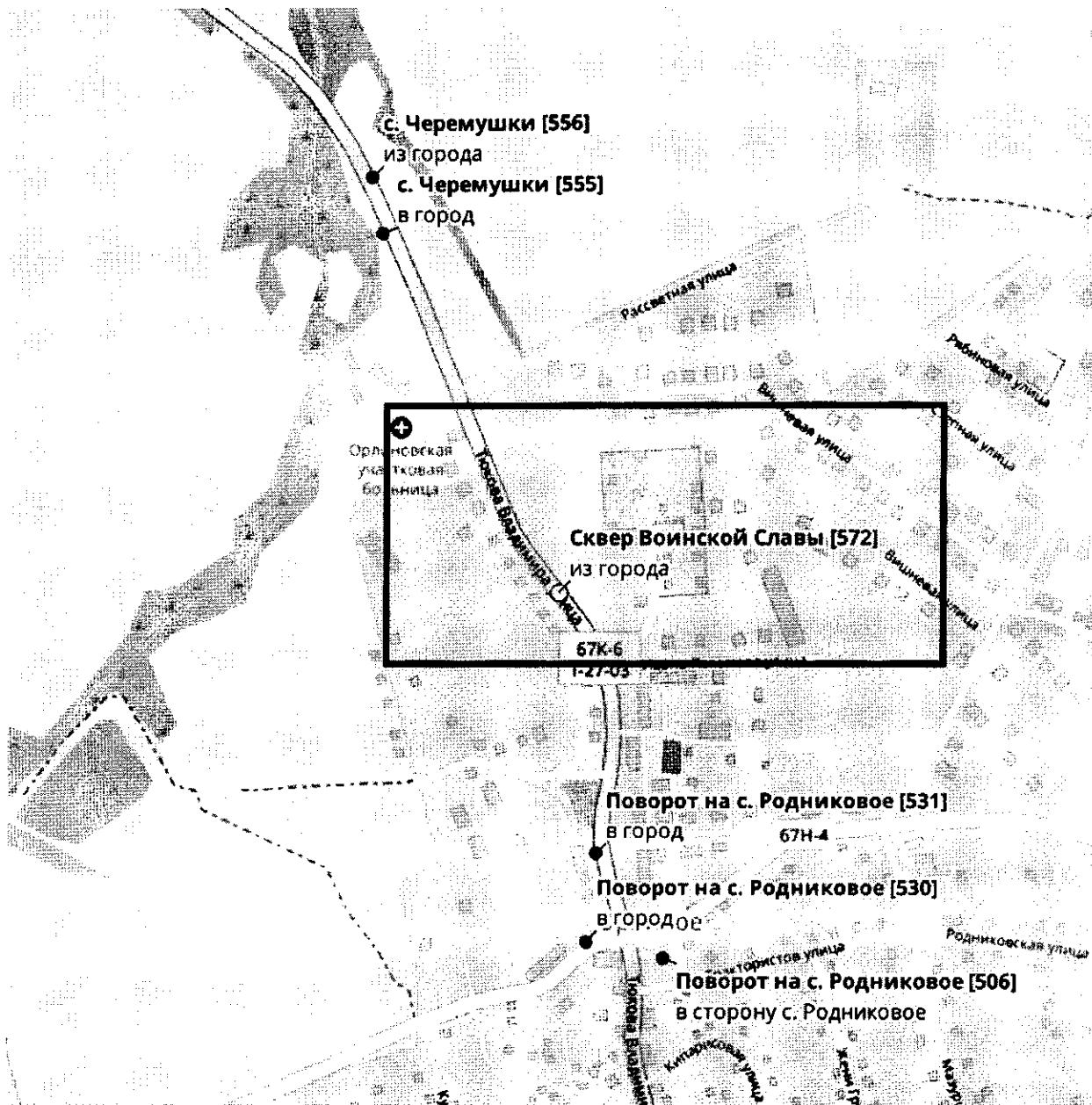
Приложение № 33  
к постановлению  
Правительства Севастополя  
от 29.12.2025 № 645-ПМ

**СХЕМА РАСПОЛОЖЕНИЯ  
остановки «Улица Нефедова»**



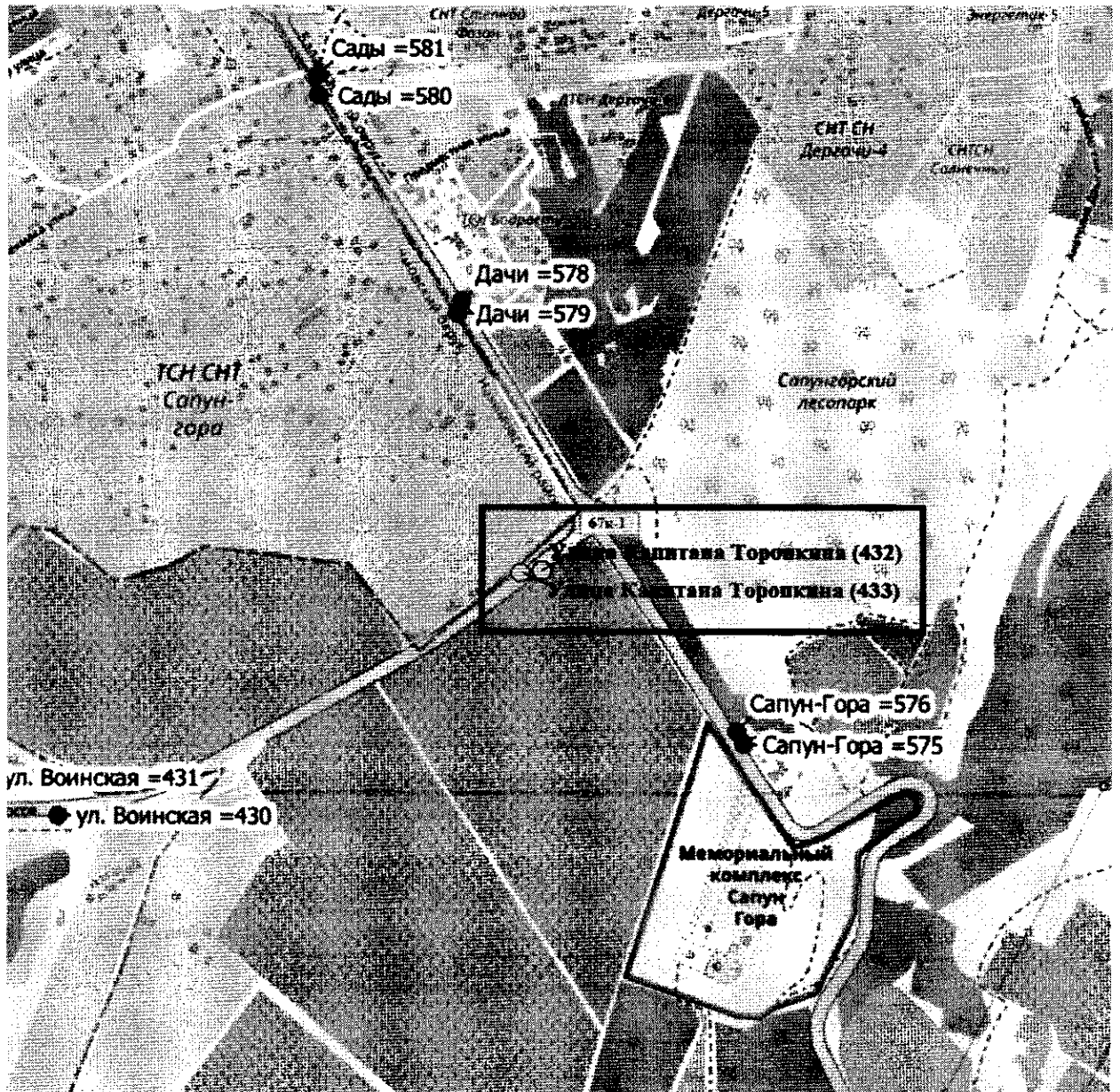
Приложение № 34  
к постановлению  
Правительства Севастополя  
от 29.12.2025 № 675-П/П

**СХЕМА РАСПОЛОЖЕНИЯ  
остановки «Сквер Воинской славы»**



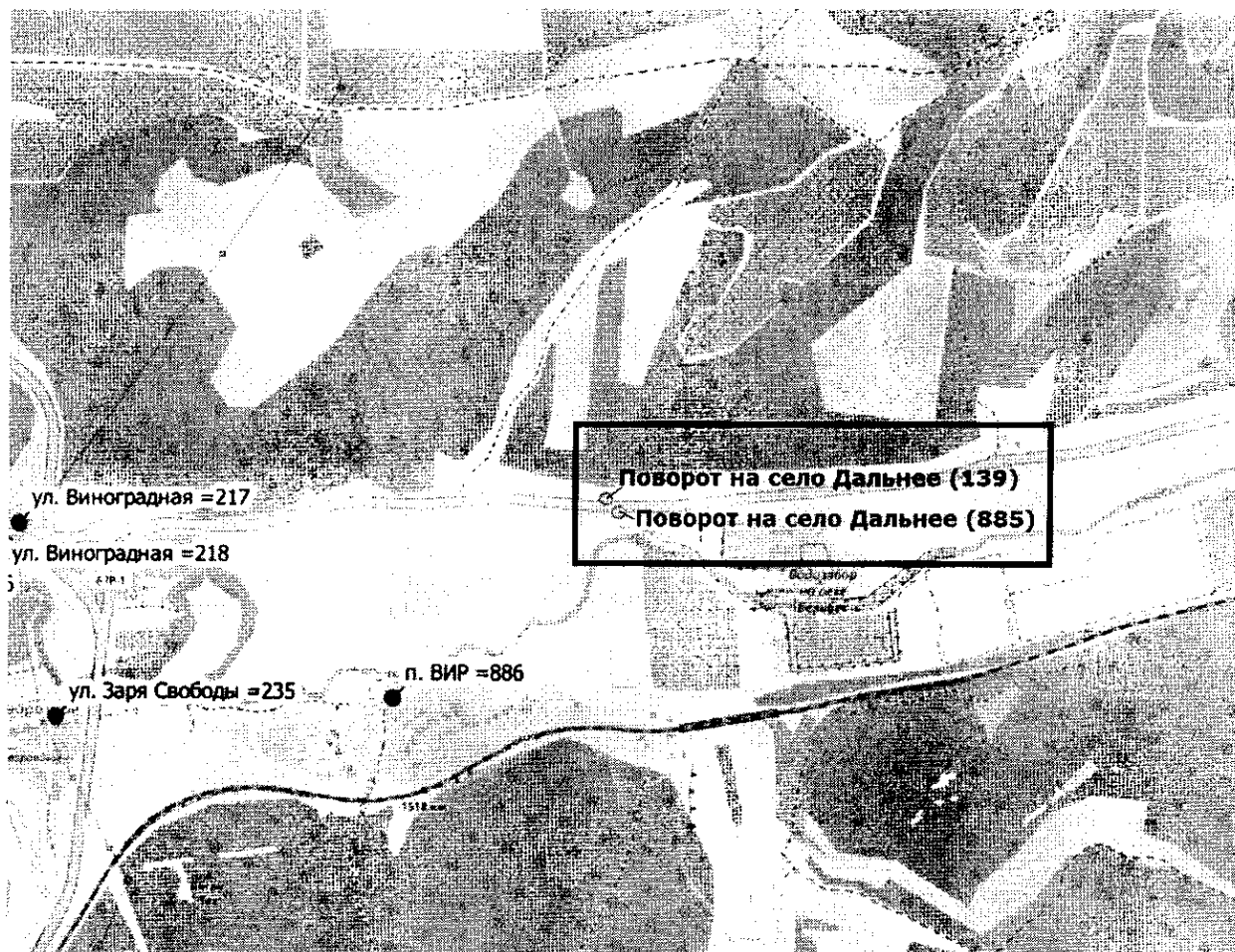
Приложение № 35  
к постановлению  
Правительства Севастополя  
от 29.12.2025 № 675-ПП

СХЕМА РАСПОЛОЖЕНИЯ  
остановок «Улица Капитана Горопкина»



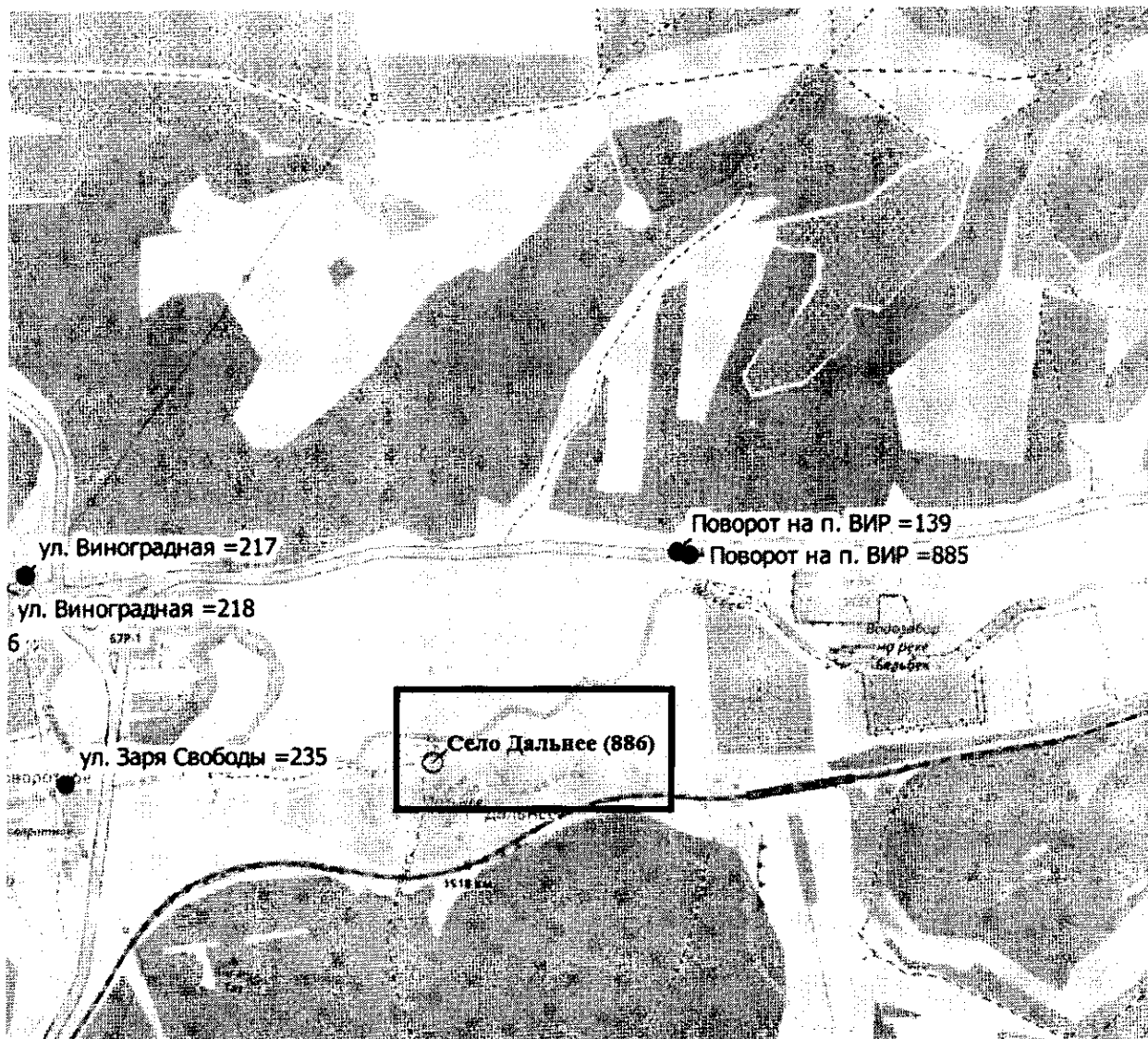
Приложение № 36  
к постановлению  
Правительства Севастополя  
от 29.12.2025 № 645-ПД

**СХЕМА РАСПОЛОЖЕНИЯ  
остановок «Поворот на село Дальнее»**



Приложение № 37  
к постановлению  
Правительства Севастополя  
от 29.12.2025 № 645-ПП

**СХЕМА РАСПОЛОЖЕНИЯ  
остановки «Село Дальнее»**



Приложение № 38  
к постановлению  
Правительства Севастополя  
от 29.12.2025 № 675-ПП

**СХЕМА РАСПОЛОЖЕНИЯ  
остановки «Орлиновская больница»**

