



ПРАВИТЕЛЬСТВО СЕВАСТОПОЛЯ

ПОСТАНОВЛЕНИЕ

О внесении изменений в постановление Правительства Севастополя от 02.12.2022 № 621-ПП «Об утверждении Правил землепользования и застройки города федерального значения Севастополя применительно к части территории города в границах Андреевского, Качинского, Верхнесадовского, Терновского, Орлиновского внутригородских муниципальных образований»

В соответствии с Градостроительным кодексом Российской Федерации, Уставом города Севастополя, Законом города Севастополя от 30.12.2022 № 737-ЗС «О Правительстве Севастополя», постановлениями Правительства Севастополя от 25.12.2015 № 1317-ПП «О подготовке проекта правил землепользования и застройки территории города Севастополя», от 10.08.2023 № 376-ПП «О подготовке проекта постановления Правительства Севастополя о внесении изменений в Правила землепользования и застройки города федерального значения Севастополя применительно к части территории города в границах Андреевского, Качинского, Верхнесадовского, Терновского, Орлиновского внутригородских муниципальных образований», от 21.04.2025 № 183-ПП «О подготовке проектов постановлений Правительства Севастополя о внесении изменений в Правила землепользования и застройки города федерального значения Севастополя», заключением Комиссии по подготовке правил землепользования и застройки территории города Севастополя от 28.03.2025 Правительство Севастополя **постановляет:**

1. Внести в Правила землепользования и застройки города федерального значения Севастополя применительно к части территории города в границах Андреевского, Качинского, Верхнесадовского, Терновского, Орлиновского внутригородских муниципальных образований,

утвержденные постановлением Правительства Севастополя от 02.12.2022 № 621-ПП, изменения согласно приложению к настоящему постановлению.

2. Настоящее постановление вступает в силу по истечении десяти дней после дня его официального опубликования.

Губернатор города Севастополя



М.В. Развожаев

10.07.2025
№ 308-ПП

Изменения,
вносимые в Правила землепользования и застройки города федерального
значения Севастополя применительно к части территории города в границах
Андреевского, Качинского, Верхнесадовского, Терновского, Орлиновского
внутригородских муниципальных образований, утвержденные
постановлением Правительства Севастополя
от 02.12.2022 № 621-ПП (далее – ПЗЗ)

1. В подразделе 1 раздела I:

1) абзац пятый подпункта 2 пункта 1.5 изложить в следующей редакции:

«4) карта градостроительного зонирования. Карта границ территорий объектов культурного наследия, в том числе границ территории достопримечательного места, границ территории исторического поселения, границ зон охраны объектов культурного наследия, границ особо охраняемых природных территорий (приложение № 4 к настоящим Правилам);»;

2) подпункт 2 пункта 1.5 дополнить абзацем шестым следующего содержания:

«5) карта градостроительного зонирования. Карта территорий, в границах которых предусматриваются требования к архитектурно-градостроительному облику объектов капитального строительства (приложение № 6 к настоящим Правилам).»;

3) абзац пятый подпункта 3 пункта 1.6 изложить в следующей редакции:

«4) расчетные показатели минимально допустимого уровня обеспеченности территории объектами коммунальной, транспортной, социальной инфраструктур и расчетные показатели максимально допустимого уровня территориальной доступности указанных объектов для населения в случае, если в границах территориальной зоны, применительно к которой устанавливается градостроительный регламент, предусматривается осуществление деятельности по комплексному развитию территории;»;

4) подпункт 3 пункта 1.6 дополнить абзацем шестым следующего содержания:

«5) требования к архитектурно-градостроительному облику объектов капитального строительства.»;

5) пункт 1.6 дополнить подпунктом 9 следующего содержания:

«9. Архитектурно-градостроительный облик объектов капитального строительства, строительство, реконструкция, капитальный ремонт которых планируется на территориях, указанных на карте территорий, в границах которых предусматриваются требования к архитектурно-градостроительному облику объектов капитального строительства (приложение № 6 к настоящим Правилам), подлежит согласованию с уполномоченным исполнительным органом города Севастополя в области градостроительной деятельности в порядке, установленном Правительством Севастополя.

Требования к архитектурно-градостроительному облику объектов капитального строительства, строительство, реконструкция, капитальный ремонт которых планируется в границах зон, указанных в приложении № 6 к настоящим Правилам, установлены постановлением Правительства Севастополя от 27.02.2025 № 78-ПП «Об утверждении дизайн-кода города федерального значения Севастополя»»;

б) пункт 1.7 дополнить подпунктом 9 следующего содержания:

«9. Вид разрешенного использования земельного участка «разведка и добыча полезных ископаемых» (код 6.1) относится к основным видам разрешенного использования объектов капитального строительства на территории всех территориальных зон при отсутствии норм законодательства, запрещающих применение таких видов разрешенного использования.».

2. В пункте 7.1 подраздела 7 раздела I таблицу 1 изложить в следующей редакции:

«Таблица 1

Наименования и индексы территориальных зон

Основной индекс территориальной зоны	Дополнительный территориальный индекс	Индекс подзоны	Перечень территориальных контуров	Наименование территориальных зон
Ж (ЖИЛЫЕ ЗОНЫ)				
Зоны ведения садоводства				
Ж-1	А	-	1-4	Зона ведения садоводства (Андреевский МО)
	К	-	1-11	Зона ведения садоводства (Качинский МО)
	В	-	1-5	Зона ведения садоводства (Верхнесадовский МО)
	О	-	1	Зона ведения садоводства (Орлиновский МО)
Ж-1.1	А	-	1-2	Зона ведения садоводства в границах территорий опасных геологических процессов (Андреевский МО)
Зоны застройки индивидуальными жилыми домами				
Ж-2.1	А	-	1-3	Зона индивидуального жилищного строительства (Андреевский МО)
	К	-	1-4, 6-13	Зона индивидуального жилищного строительства (Качинский МО)

Основной индекс территориальной зоны	Дополнительный территориальный индекс	Индекс подзоны	Перечень территориальных контуров	Наименование территориальных зон
	В	-	1-25	Зона индивидуального жилищного строительства (Верхнесадовский МО)
	Т	-	1-4	Зона индивидуального жилищного строительства (Терновский МО)
	О	-	1-24	Зона индивидуального жилищного строительства (Орлиновский МО)
Ж-2.2.1	К	-	1	Зона индивидуального жилищного строительства (тип 2) для реализации комплексного развития территории (Качинский МО)
Зоны малоэтажной жилой застройки				
Ж-3.1	А	-	1-3	Зона малоэтажной многоквартирной жилой застройки (Андреевский МО)
	К	-	1-5	Зона малоэтажной многоквартирной жилой застройки (Качинский МО)
	В	-	1-3	Зона малоэтажной многоквартирной жилой застройки (Верхнесадовский МО)
	Т	-	1	Зона малоэтажной многоквартирной жилой застройки (Терновский МО)
	О	-	1-2	Зона малоэтажной многоквартирной жилой застройки (Орлиновский МО)
Ж-3.2	А	-	1	Зона смешанной малоэтажной и среднеэтажной многоквартирной жилой застройки (Андреевский МО)
	К	-	1-3	Зона смешанной малоэтажной и среднеэтажной многоквартирной жилой застройки (Качинский МО)
	В	-	1-6	Зона смешанной малоэтажной и среднеэтажной многоквартирной жилой застройки (Верхнесадовский МО)
	Т	-	1	Зона смешанной малоэтажной и среднеэтажной многоквартирной жилой застройки (Терновский МО)
	О	-	1-3	Зона смешанной малоэтажной и среднеэтажной многоквартирной жилой застройки (Орлиновский МО)
Зоны среднеэтажной и многоэтажной жилой застройки				
Ж-4.1	В	-	1	Зона среднеэтажной и многоэтажной жилой застройки (Верхнесадовский МО)
ОД (ОБЩЕСТВЕННО-ДЕЛОВЫЕ ЗОНЫ)				
ОД-3	А	-	1-5	Зона обслуживающей, деловой и коммерческой активности местного значения (Андреевский МО)
	К	-	1-11	Зона обслуживающей, деловой и коммерческой активности местного значения (Качинский МО)
	В	-	1-3	Зона обслуживающей, деловой и коммерческой активности местного значения (Верхнесадовский МО)
	Т	-	1	Зона обслуживающей, деловой и коммерческой активности местного значения (Терновский МО)
	О	-	1-16	Зона обслуживающей, деловой и коммерческой активности местного значения (Орлиновский МО)
ОД-3.1	К	-	1	Зона обслуживающей, деловой и коммерческой активности местного значения (Качинский МО)

Основной индекс территориальной зоны	Дополнительный территориальный индекс	Индекс подзоны	Перечень территориальных контуров	Наименование территориальных зон
ОД-5	О	-	1-7	Зона деловой и коммерческой активности при транспортно-пересадочных узлах (Орлиновский МО)
ОД-6	К	-	1-2	Зона торговли и мелкого производства (Качинский МО)
	В	-	1-3	Зона торговли и мелкого производства (Верхнесадовский МО)
	О	-	1	Зона торговли и мелкого производства (Орлиновский МО)
ОС (СОЦИАЛЬНЫЕ И СПЕЦИАЛИЗИРОВАННЫЕ ОБЩЕСТВЕННЫЕ ЗОНЫ)				
ОС-1	А	-	1-2	Зона объектов образования и науки (Андреевский МО)
	К	-	1-8	Зона объектов образования и науки (Качинский МО)
	В	-	1-6	Зона объектов образования и науки (Верхнесадовский МО)
	Т	-	1-3	Зона объектов образования и науки (Терновский МО)
	О	-	1-9	Зона объектов образования и науки (Орлиновский МО)
ОС-2	А	-	1	Зона спортивных объектов (Андреевский МО)
	К	-	1-2	Зона спортивных объектов (Качинский МО)
	В	-	1	Зона спортивных объектов (Верхнесадовский МО)
	Т	-	1	Зона спортивных объектов (Терновский МО)
	О	-	1	Зона спортивных объектов (Орлиновский МО)
ОС-3	А	-	1-2	Зона объектов религиозного назначения (Андреевский МО)
	К	-	1, 3-4	Зона объектов религиозного назначения (Качинский МО)
	В	-	1-4	Зона объектов религиозного назначения (Верхнесадовский МО)
	Т	-	1-4	Зона объектов религиозного назначения (Терновский МО)
	О	-	1-7	Зона объектов религиозного назначения (Орлиновский МО)
ОС-4	А	-	1, 3	Зона объектов здравоохранения (Андреевский МО)
	К	-	1-6	Зона объектов здравоохранения (Качинский МО)
	В	-	1-5	Зона объектов здравоохранения (Верхнесадовский МО)
	Т	-	1-2	Зона объектов здравоохранения (Терновский МО)
	О	-	1-8	Зона объектов здравоохранения (Орлиновский МО)
ОС-5	К	-	1-3	Зона музеефицированных и мемориальных объектов (Качинский МО)
	В	-	1-2	Зона музеефицированных и мемориальных объектов (Верхнесадовский МО)
	Т	-	1	Зона музеефицированных и мемориальных объектов (Терновский МО)
	О	-	1	Зона музеефицированных и мемориальных объектов (Орлиновский МО)

Основной индекс территориальной зоны	Дополнительный территориальный индекс	Индекс подзоны	Перечень территориальных контуров	Наименование территориальных зон
ОС-6	А	-	1-2	Зона объектов культуры и искусства (Андреевский МО)
	К	-	1-5	Зона объектов культуры и искусства (Качинский МО)
	В	-	1-3	Зона объектов культуры и искусства (Верхнесадовский МО)
	О	-	1-10	Зона объектов культуры и искусства (Орлиновский МО)
Р (РЕКРЕАЦИОННЫЕ ЗОНЫ)				
Р-1	А	-	1-7	Зона набережных и пляжей (Андреевский МО)
	К	-	1-10	Зона набережных и пляжей (Качинский МО)
	О	-	1-6	Зона набережных и пляжей (Орлиновский МО)
Р-2	А	-	1-5	Зона скверов, бульваров (Андреевский МО)
	К	-	1-11, 13-14	Зона скверов, бульваров (Качинский МО)
	В	-	1-4	Зона скверов, бульваров (Верхнесадовский МО)
	Т	-	1-3	Зона скверов, бульваров (Терновский МО)
	О	-	1-3, 5-16	Зона скверов, бульваров (Орлиновский МО)
Р-3	А	-	1	Зона парков (Андреевский МО)
	В	-	1-4	Зона парков (Верхнесадовский МО)
	О	-	1-7	Зона парков (Орлиновский МО)
Р-4	А	-	1-3	Зона рекреационно-курортных объектов (Андреевский МО)
	К	-	1-14, 16-19	Зона рекреационно-курортных объектов (Качинский МО)
	О	-	1-23	Зона рекреационно-курортных объектов (Орлиновский МО)
Р-5	К	-	1-4	Зона природно-ландшафтных территорий (Качинский МО)
	В	-	1-16	Зона природно-ландшафтных территорий (Верхнесадовский МО)
	Т	-	1-3	Зона природно-ландшафтных территорий (Терновский МО)
	О	-	1-5	Зона природно-ландшафтных территорий (Орлиновский МО)
Р-6	В	-	1-10	Зона лесов (Верхнесадовский МО)
	Т	-	1-2	Зона лесов (Терновский МО)
	О	-	4-36, 38-42	Зона лесов (Орлиновский МО)
Р-6.1	Т	-	1	Зона лесов, допускающая размещение объектов религиозного использования (Терновский МО)
Р-7	А	-	1-5	Зона особо охраняемых природных территорий (Андреевский МО)
	О	-	1-19	Зона особо охраняемых природных территорий (Орлиновский МО)
П (ПРОИЗВОДСТВЕННЫЕ ЗОНЫ, ЗОНЫ ИНЖЕНЕРНОЙ И ТРАНСПОРТНОЙ ИНФРАСТРУКТУРЫ)				
Птр	А	-	1-2	Зона хранения индивидуальных транспортных средств (Андреевский МО)
	К	-	1-3	Зона хранения индивидуальных транспортных средств (Качинский МО)

Основной индекс территориальной зоны	Дополнительный территориальный индекс	Индекс подзоны	Перечень территориальных контуров	Наименование территориальных зон
	В	-	1-4	Зона хранения индивидуальных транспортных средств (Верхнесадовский МО)
	О	-	1	Зона хранения индивидуальных транспортных средств (Орлиновский МО)
Пи	А	-	1-12	Зона инженерных объектов (Андреевский МО)
	К	-	1-11	Зона инженерных объектов (Качинский МО)
	В	-	1-13	Зона инженерных объектов (Верхнесадовский МО)
	О	-	1-19	Зона инженерных объектов (Орлиновский МО)
Плн	В	-	1-4	Зона линейных объектов инженерной и транспортной инфраструктур (Верхнесадовский МО)
П-2	В	-	1-2	Зона объектов III класса опасности (Верхнесадовский МО)
	О	-	1-4	Зона объектов III класса опасности (Орлиновский МО)
П-3	А	-	1-2	Зона объектов IV и V класса опасности (Андреевский МО)
	В	-	1	Зона объектов IV и V класса опасности (Верхнесадовский МО)
	Т	-	1-2	Зона объектов IV и V класса опасности (Терновский МО)
	О	-	1	Зона объектов IV и V класса опасности (Орлиновский МО)
СХ (ЗОНЫ СЕЛЬСКОХОЗЯЙСТВЕННОГО ИСПОЛЬЗОВАНИЯ)				
СХ-1	А	-	1	Зона сельскохозяйственных угодий (Андреевский МО)
	К	-	1-2	Зона сельскохозяйственных угодий (Качинский МО)
	В	-	1-43, 45-46	Зона сельскохозяйственных угодий (Верхнесадовский МО)
	Т	-	1-59	Зона сельскохозяйственных угодий (Терновский МО)
	О	-	1-106	Зона сельскохозяйственных угодий (Орлиновский МО)
СХ-2	А	-	1-12	Зона объектов сельскохозяйственного назначения (Андреевский МО)
	К	-	1-18	Зона объектов сельскохозяйственного назначения (Качинский МО)
	В	-	1-49	Зона объектов сельскохозяйственного назначения (Верхнесадовский МО)
	Т	-	1-47	Зона объектов сельскохозяйственного назначения (Терновский МО)
	О	А1	1-80, 82-86	Зона объектов сельскохозяйственного назначения (Орлиновский МО)
СХ-2.1	К	-	1	Зона объектов сельскохозяйственного назначения (терруар) (Качинский МО)
	В	-	1-7	Зона объектов сельскохозяйственного назначения (терруар) (Верхнесадовский МО)
	Т	-	1-13, 15-18	Зона объектов сельскохозяйственного назначения (терруар) (Терновский МО)
СП (ЗОНЫ СПЕЦИАЛЬНОГО НАЗНАЧЕНИЯ)				
СП-1	А	-	1-3	Зона режимных объектов ограниченного доступа (Андреевский МО)

Основной индекс территориальной зоны	Дополнительный территориальный индекс	Индекс подзоны	Перечень территориальных контуров	Наименование территориальных зон
	К	-	1-8	Зона режимных объектов ограниченного доступа (Качинский МО)
	В	-	1-7	Зона режимных объектов ограниченного доступа (Верхнесадовский МО)
	Т	-	1-2	Зона режимных объектов ограниченного доступа (Терновский МО)
	О	-	1-3, 5-9	Зона режимных объектов ограниченного доступа (Орлиновский МО)
СП-2	К	-	1-8	Зона кладбищ (Качинский МО)
	В	-	1-8	Зона кладбищ (Верхнесадовский МО)
	Т	-	1-4	Зона кладбищ (Терновский МО)
	О	-	1-11	Зона кладбищ (Орлиновский МО)

».

3. Раздел II дополнить пунктом 5 следующего содержания:

«5. Карта градостроительного зонирования. Карта территорий, в границах которых предусматриваются требования к архитектурно-градостроительному облику объектов капитального строительства (приложение № 6 к настоящим Правилам).».

4. В разделе III:

1) таблицу 2 изложить в следующей редакции:

«Таблица 2

Перечень жилых зон

Основной индекс территориальной зоны	Дополнительный территориальный индекс	Индекс подзоны	Перечень территориальных контуров	Наименование территориальных зон
1	2	3	4	5
Ж (ЖИЛЫЕ ЗОНЫ)				
Зоны ведения садоводства				
Ж-1	А	-	1-4	Зона ведения садоводства (Андреевский МО)
	К	-	1-11	Зона ведения садоводства (Качинский МО)
	В	-	1-5	Зона ведения садоводства (Верхнесадовский МО)
	О	-	1	Зона ведения садоводства (Орлиновский МО)
Ж-1.1	А	-	1-2	Зона ведения садоводства в границах территорий опасных геологических процессов (Андреевский МО)
Зоны застройки индивидуальными жилыми домами				
Ж-2.1	А	-	1-3	Зона индивидуального жилищного строительства (Андреевский МО)
	К	-	1-4, 6-13	Зона индивидуального жилищного строительства (Качинский МО)
	В	-	1-25	Зона индивидуального жилищного строительства (Верхнесадовский МО)
	Т	-	1-4	Зона индивидуального жилищного строительства (Терновский МО)

Основной индекс территориальной зоны	Дополнительный территориальный индекс	Индекс подзоны	Перечень территориальных контуров	Наименование территориальных зон
1	2	3	4	5
	О	-	1–24	Зона индивидуального жилищного строительства (Орлиновский МО)
Ж-2.2.1	К	-	1	Зона индивидуального жилищного строительства (тип 2) для реализации комплексного развития территории (Качинский МО)
Зоны малоэтажной жилой застройки				
Ж-3.1	А	-	1–3	Зона малоэтажной многоквартирной жилой застройки (Андреевский МО)
	К	-	1–5	Зона малоэтажной многоквартирной жилой застройки (Качинский МО)
	В	-	1–3	Зона малоэтажной многоквартирной жилой застройки (Верхнесадовский МО)
	Т	-	1	Зона малоэтажной многоквартирной жилой застройки (Терновский МО)
	О	-	1–2	Зона малоэтажной многоквартирной жилой застройки (Орлиновский МО)
Ж-3.2	А	-	1	Зона смешанной малоэтажной и среднеэтажной многоквартирной жилой застройки (Андреевский МО)
	К	-	1–3	Зона смешанной малоэтажной и среднеэтажной многоквартирной жилой застройки (Качинский МО)
	В	-	1–6	Зона смешанной малоэтажной и среднеэтажной многоквартирной жилой застройки (Верхнесадовский МО)
	Т	-	1	Зона смешанной малоэтажной и среднеэтажной многоквартирной жилой застройки (Терновский МО)
	О	-	1–3	Зона смешанной малоэтажной и среднеэтажной многоквартирной жилой застройки (Орлиновский МО)
Зоны среднеэтажной и многоэтажной жилой застройки				
Ж-4.1	В	-	1	Зона среднеэтажной многоквартирной жилой застройки (Верхнесадовский МО)

»;

2) таблицу 5 изложить в следующей редакции:

«Таблица 5

Виды разрешенного использования земельных участков и объектов капитального строительства для зон индивидуального жилищного строительства (Ж-2.1/А, Ж-2.1/К, Ж-2.1/В, Ж-2.1/Т Ж-2.1/О). Предельные (минимальные и (или) максимальные) размеры земельных участков и предельные параметры разрешенного строительства, реконструкции объектов капитального строительства зон индивидуального жилищного строительства (Ж-2.1/А, Ж-2.1/К, Ж-2.1/В, Ж-2.1/Т Ж-2.1/О)

№ п/п	Виды разрешенного использования		Описание видов разрешенного использования земельных участков и объектов капитального строительства	Предельные (минимальные и (или) максимальные) размеры земельных участков	Минимальные отступы в целях определения мест допустимого размещения зданий, строений, сооружений				Предельная высота зданий, строений, сооружений Максимальная этажность	Максимальный процент застройки в границах земельного участка	Иные предельные параметры								
	Кодовое обозначение	Наименование			5 Минимальная площадь земельного участка, кв. м	6 Максимальная площадь земельного участка, кв. м	7 От красной линии улицы, м	8 От красной линии проезда, м			9 От границы земельного участка, м	9.1 От границы земельного участка, смежного с соседним земельным участком, м	12 Минимальный процент застройки в границах земельного участка	13 Минимальный процент озеленения	14 Максимальный процент застройки подземной части земельного участка	15 Допустимое превышение максимальной высоты объектов капитального строительства для зданий со скатной крышей, м	16 Максимальная высота ограждений земельных участков, устанавливаемых на границах с территориями общего пользования (улицами, бульварами, площадями)	17 Минимальное количество машино-мест для хранения индивидуального автотранспорта на территории земельных участков	18 Максимальный коэффициент плотности застройки земельного участка
1	2	3	4																
1																			

Основные виды разрешенного использования

1	2	3	4	5	6	7	8	9	9.1	10	11	12	13	14	15	16	17	18
1.1	2.1	Для индивидуального жилищного строительства	Размещение жилого дома (отдельно стоящего здания количество надземных этажей не более чем три, высотой не более двадцати метров, которое состоит из комнат и помещений вспомогательного использования, предназначенных для удовлетворения гражданами бытовых и иных нужд, связанных с их проживанием в таком здании, не предназначенного для раздела на самостоятельные объекты недвижимости)	400	1 000	5,0	3,0	3,0	3,0	$\frac{12,0}{3}$	40,0	-	-	90,0	2,0	1,7 (с организацией визуального проникновения забора между участками)	2 на земельный участок	0,6
1.2	2.3	Блокированная жилая застройка	Размещение жилого дома, имеющего одну или несколько общих стен с соседними жилыми домами (количеством этажей не более чем три и при общем количестве совмещенных домов не более десяти, каждый из которых предназначен для проживания одной семьи, имеет общую стену (общие стены) без проемов с соседним домом или соседними домами, расположен на отдельном земельном участке и имеет выход на территорию общего пользования (жилые дома блокированной застройки))	150	500	5,0	-	3,0	0,0	$\frac{12,0}{3}$	-	-	-	80,0	2,0	1,7	1 на дом	-
1.3	2.7.2	Размещение гаражей для собственников нужд	Размещение для собственных нужд отдельно стоящих гаражей и (или) гаражей, блокированных общими стенами с другими гаражами в одном ряду, имеющих общие с ними крышу, фундамент и коммуникации	-	-	5,0	1,0	1,0	1,0	$\frac{5,0}{1}$	-	-	-	90,0	-	-	-	-

1	2	3	4	5	6	7	8	9	9.1	10	11	12	13	14	15	16	17	18
1.4	3.1.1	Предоставление коммунальных услуг	Размещение зданий и сооружений, обеспечивающих поставку воды, тепла, электричества, газа, отвод канализационных стоков, очистку и уборку объектов недвижимости (котельных, водозаборов, очистных сооружений, насосных станций, водопроводов, линий электропередач, трансформаторных подстанций, газопроводов, линий связи, телефонных станций, канализаций)	-	-	-	-	-	-	-	80,0	10,0	-	-	-	2,5	-	-
1.5	3.1.2	Административные здания организаций, обеспечивающих предоставление коммунальных услуг	Размещение зданий, предназначенных для приема физических и юридических лиц в связи с предоставлением им коммунальных услуг	400	1 200	5,0	3,0	3,0	3,0	10,0 2	60,0	10,0	30,0	90,0	2,0	1,7	1 машино-место на 150 кв. м общей площади	0,7
1.6	3.2.3	Оказание услуг связи	Размещение зданий, предназначенных для размещения пунктов оказания услуг почтовой, телеграфной, междугородной и международной телефонной связи	300	1 200	5,0	3,0	3,0	3,0	12,0 3	60,0	40,0	25,0	90,0	2,0	1,7	1 машино-место на 150 кв. м общей площади	-
1.7	3.4.1	Амбулаторно-поликлиническое обслуживание	Размещение объектов капитального строительства, предназначенных для оказания гражданам амбулаторно-поликлинической медицинской помощи (поликлиники, фельдшерские пункты, пункты здравоохранения, центры матери и ребенка, диагностические центры, молочные кухни, станции донорства крови, клинические лаборатории)	400	-	5,0	3,0	3,0	3,0	-	60,0	-	25,0	60,0	2,0	2,5	1 на 25 посещений в смену	-

1	2	3	4	5	6	7	8	9	9.1	10	11	12	13	14	15	16	17	18
1.13	8.0	Обеспечение обороны и безопасности	Размещение объектов капитального строительства, необходимых для подготовки и поддержания в боевой готовности Вооруженных Сил Российской Федерации, других войск, воинских формирований и органов управлений ими (размещение военных организаций, внутренних войск, учреждений и других объектов, дислокации войск и сил флота), проведение военных учений и других мероприятий, направленных на обеспечение боевой готовности воинских частей; размещение зданий военных училищ, военных институтов, военных университетов, военных академий; размещение объектов, обеспечивающих осуществление таможенной деятельности	-	-	5,0	3,0	3,0	3,0	-	-	30,0	-	-	-	2,5	1 на 100 кв. м общей площади	0,7
1.14	8.3	Обеспечение внутреннего правопорядка	Размещение объектов капитального строительства, необходимых для подготовки и поддержания в готовности органов внутренних дел, Росгвардии и спасательных служб, в которых существует военизированная служба; размещение объектов гражданской обороны, за исключением объектов гражданской обороны, являющихся частями производственных зданий	-	-	-	-	-	-	-	-	-	-	-	-	-	-	-

Не подлежит установлению

1	2	3	4	5	6	7	8	9	9.1	10	11	12	13	14	15	16	17	18
1.15	9.3	Историко-культурная деятельность	Сохранение и изучение объектов культурного наследия народов Российской Федерации (памятников истории и культуры), в том числе: объектов археологического наследия, достопримечательных мест, мест бытования исторических промыслов, производств и ремесел, исторических поселений, действующих военных и гражданских захоронений, объектов культурного наследия, хозяйственная деятельность, являющаяся историческим промыслом или ремеслом, а также хозяйственная деятельность, обеспечивающая познавательный туризм									Не подлежит установлению						
1.16	12.0	Земельные участки (территории) общего пользования	Земельные участки общего пользования. Содержание данного вида разрешенного использования включает в себя содержание видов разрешенного использования с кодами 12.0.1–12.0.2									Не подлежит установлению						
1.17	12.0.1	Улично-дорожная сеть	Размещение объектов улично-дорожной сети: автомобильных дорог, трамвайных путей и пешеходных тротуаров в границах населенных пунктов, пешеходных переходов, бульваров, площадей, проездов, велосодорожек и объектов велосотранспортной и инженерной инфраструктур; размещение придорожных стоянок (парковок) транспортных средств в границах городских улиц и дорог, за исключением предусмотренных видами разрешенного использования с кодами 2.7.1, 4.9, 7.2.3, а также некапитальных сооружений, предназначенных для охраны транспортных средств									Не подлежит установлению						

1	2	3	4	5	6	7	8	9	9.1	10	11	12	13	14	15	16	17	18
Не подлежит установлению																		
1.18	12.02	Благоустройство территории	Размещение декоративных, технических, планировочных, конструктивных устройств, элементов озеленения, различных видов оборудования и оформления, малых архитектурных форм, некапитальных нестационарных строений и сооружений, информационных щитов и указателей, применяемых как составные части благоустройства территории, общественных туалетов															
1.19	13.0	Земельные участки общего назначения	Земельные участки, являющиеся имуществом общего пользования и предназначенные для общего использования правообладателями земельных участков, расположенных в границах территории ведения гражданами садоводства или огороженности для собственных нужд, и (или) для размещения объектов капитального строительства, относящихся к имуществу общего пользования															
1.20	13.1	Ведение огороженности	Осуществление отдыха и (или) выращивания гражданами для собственных нужд сельскохозяйственных культур; размещение хозяйственных построек, не являющихся объектами недвижимости, предназначенных для хранения инвентаря и урожая сельскохозяйственных культур															
1.21	13.2	Ведение садоводства*	Осуществление отдыха и (или) выращивания гражданами для собственных нужд сельскохозяйственных культур; размещение для собственных нужд садового дома, жилого дома, указанного в описании вида разрешенного использования с кодом 2.1, хозяйственных построек и гаражей для собственных нужд	400	1 000	5,0	3,0	3,0	3,0	12,0 3	40,0	-	40,0	40,0	2,0	1,7	1 на земельный участок	0,6
2	Условно разрешенные виды использования																	

1	2	3	4	5	6	7	8	9	9.1	10	11	12	13	14	15	16	17	18
2.1	2.2	Для ведения личного подсобного хозяйства (приусадебный земельный участок)	Размещение жилого дома, указанного в описании вида разрешенного использования с кодом 2.1; производство сельскохозяйственной продукции; размещение гаража и иных вспомогательных сооружений; содержание сельскохозяйственных животных	2 000	5 000	5,0	3,0	3,0	3,0	$\frac{12,0}{3}$	20,0	-	40,0	40,0	2,0	1,7 (с органи- зацией визуально проница- емого забора между участ- ками)	2 на земельный участок	0,3
2.2	3.2.2	Оказание социальной помощи населению	Размещение зданий, предназначенных для служб психологической и бесплатной юридической помощи, социальных, пенсионных и иных служб (службы занятости населения, пункты питания малоимущих граждан), в которых осуществляется прием граждан по вопросам оказания социальной помощи и назначения социальных или пенсионных выплат, а также для размещения общественных некоммерческих организаций: некоммерческих фондов, благотворительных организаций, клубов по интересам	500	1 000	5,0	3,0	3,0	3,0	$\frac{20,0}{5}$	60	10,0	15,0	90,0	-	1,7	1 на 100 кв. м общей площади	0,7
2.3	3.2.4	Общекития	Размещение зданий, предназначенных для размещения общежитий, предназначенных для проживания граждан на время их работы, службы или обучения, за исключением зданий, размещение которых предусмотрено содержанием вида разрешенного использования с кодом 4.7	400	1 000	5,0	3,0	3,0	3,0	$\frac{12,0}{3}$	60,0	20,0	25,0	90,0	2,0	1,7	1 на 8 комнат	1,2
2.4	3.3	Бытовое обслужи- вание	Размещение объектов капитального строительства, предназначенных для оказания населению или организациям бытовых услуг (мастерские мелкого ремонта, ателье, бани, парикмахерские, прачечные, химчистки, похоронные бюро)	400	1 000	5,0	3,0	3,0	3,0	$\frac{12,0}{3}$	60,0	20,0	25,0	60,0	2,0	2,5	1 на 2 рабочих места приемщика	0,7

1	2	3	4	5	6	7	8	9	9.1	10	11	12	13	14	15	16	17	18
2.5	3.5.1	Дошкольное, начальное и среднее общее образование	Размещение объектов капитального строительства, предназначенных для просвещения, дошкольного, начального и среднего общего образования (детские ясли, детские сады, школы, лицей, гимназии, художественные, музыкальные школы, образовательные кружки и иные организации, осуществляющие деятельность по воспитанию, образованию и просвещению), в том числе зданий, спортивных сооружений, предназначенных для занятий обучающихся физической культурой и спортом	-	-	-	-	-	-	12,0 3	-	10,0	20,0	90,0	2,0	2,5	-	-
2.6	3.7.1	Осуществление религиозных обрядов	Размещение зданий и сооружений, предназначенных для совершения религиозных обрядов и церемоний (в том числе церкви, соборы, храмы, часовни, мечети, моленные дома, синагоги)	-	-	5,0	3,0	3,0	3,0	-	-	10,0	25,0	-	-	3,0	1 машино-место на 8 единовременных посетителей, но не менее 10 машино-мест на объект	-
2.7	3.7.2	Религиозное управление и образование	Размещение зданий, предназначенных для постоянного местонахождения духовных лиц, папомников и послушников в связи с осуществлением ими религиозной службы, а также для осуществления благотворительной и религиозной образовательной деятельности (монастыри, скиты, дома священнослужителей, воскресные и религиозные школы, семинарии, духовные училища)	-	-	5,0	3,0	3,0	3,0	-	-	10,0	20,0	-	-	3,0	1 на 150 кв. м общей площади	-
2.8	3.10.1	Амбулаторное ветеринарное обслуживание	Размещение объектов капитального строительства, предназначенных для оказания ветеринарных услуг без содержания животных	400	-	5,0	3,0	3,0	3,0	12,0 3	60,0	30,0	25,0	60,0	2,0	1,7	1 на 50 посещений в смену	1

1	2	3	4	5	6	7	8	9	9.1	10	11	12	13	14	15	16	17	18
2.9	3.10.2	Приюты для животных	Размещение объектов капитального строительства, предназначенных для оказания ветеринарных услуг в стационаре; размещение объектов капитального строительства, предназначенных для содержания, разведения животных, не являющихся сельскохозяйственными, под надзором человека, оказания услуг по содержанию и лечению бездомных животных; размещение объектов капитального строительства, предназначенных для организации гостиниц для животных	1 500	5 000	5,0	3,0	3,0	3,0	$\frac{9,0}{2}$	60,0	30,0	25,0	60,0	2,0	1,7	–	0,7
2.10	4.1	Деловое управление	Размещение объектов капитального строительства с целью размещения объектов управленческой деятельности, не связанной с государственным или муниципальным управлением и оказанием услуг, а также с целью обеспечения совершения сделок, не требующих передачи товара в момент их совершения между организациями, в том числе биржевая деятельность (за исключением банковской и страховой деятельности)	–	–	5,0	3,0	3,0	3,0	$\frac{12,0}{3}$	60,0	30,0	20,0	90,0	2,0	1,7	1 на 60 кв. м общей площади здания	–
2.11	4.3	Рынки	Размещение объектов капитального строительства, сооружений, предназначенных для организации постоянной или временной торговли (ярмарка, рынок, базар), с учетом того, что каждое из торговых мест не располагает торговой площадью более 200 кв. м; размещение гаражей и (или) стоянок для автомобилей сотрудников и посетителей рынка	–	–	5,0	3,0	3,0	3,0	$\frac{14,0}{3}$	60,0	30,0	10,0	90,0	–	2,5	1 на 50 кв. м общей площади	–
2.12	4.4	Магазины	Размещение объектов капитального строительства, предназначенных для продажи товаров, торговая площадь которых составляет до 5 000 кв. м	400	3 000	5,0	3,0	3,0	3,0	$\frac{15,0}{3}$	60,0	30,0	20,0	90,0	2,0	1,7	1 на 50 кв. м общей площади	1,2

1	2	3	4	5	6	7	8	9	9.1	10	11	12	13	14	15	16	17	18
2.13	4.6	Общественное питание	Размещение объектов капитального строительства в целях устройства мест общественного питания (рестораны, кафе, столовые, закусочные, бары)	400	3 000	5,0	3,0	3,0	3,0	12,0 3	60,0	20,0	20,0	40,0	2,0	1,7	1 на 7 посадочных мест	0,8
2.14	4.7	Гостиничное обслуживание	Размещение гостиниц	400	-	5,0	3,0	3,0	3,0	12,0 3	40,0	20,0	25,0	90,0	2,0	1,7	1 на 3 номера	-
2.15	4.10	Выставочно-ярмарочная деятельность	Размещение объектов капитального строительства, предназначенных для осуществления выставочно-ярмарочной и конгрессной деятельности, включая деятельность, необходимую для обслуживания указанных мероприятий (застройка экспозиционной площади, организация питания участников мероприятий)	1 000	-	5,0	3,0	3,0	3,0	10,0 2	60,0	30,0	15,0	-	2,0	1,7	1 на 50 кв. м общей площади	0,8
3	Вспомогательные виды разрешенного использования																	
3.1	2.7.1	Хранение автотранспорта	Размещение отдельно стоящих и пристроенных гаражей, в том числе подземных, предназначенных для хранения автотранспорта, в том числе с разделением на машино-места, за исключением гаражей, размещение которых предусмотрено содержанием видов разрешенного использования с кодами 2.7.2, 4.9	-	-	-	-	-	-	4,0 1	-	-	-	90,0	2,0	-	-	-
3.2	3.6.2	Парки культуры и отдыха	Размещение парков культуры и отдыха	-	-	-	-	-	-	6,0 2	7,0	-	-	-	2,0	1,7	15 на 100 единовременных посетителей	-

1	2	3	4	5	6	7	8	9	9.1	10	11	12	13	14	15	16	17	18
3.3	6.8	Связь	Размещение объектов связи, радиовещания, телевидения, включая воздушные радиорелейные, наземные и подземные кабельные линии связи, линии радиотелефонии, антенные поля, усилительные пункты на кабельных линиях связи, инфраструктуру спутниковой связи и телерадиовещания, за исключением объектов связи, размещение которых предусмотрено содержанием видов разрешенного использования с кодами 3.1.1, 3.2.3	Не подлежит установлению														

Примечание:

* в границах земельных участков с видом разрешенного использования земельного участка с кодовым обозначением 13.2 разрешено размещение одного садового дома или одного жилого дома.»;

3) таблицу 6 изложить в следующей редакции:

«Таблица 6

Виды разрешенного использования земельных участков и объектов капитального строительства для зон малоэтажной многоквартирной жилой застройки (Ж-3.1/А, Ж-3.1/К, Ж-3.1/В, Ж-3.1/Т, Ж-3.1/О). Предельные (минимальные и (или) максимальные) размеры земельных участков и предельные параметры разрешенного строительства, реконструкции объектов капитального строительства для зон малоэтажной многоквартирной жилой застройки (Ж-3.1/А, Ж-3.1/К, Ж-3.1/В, Ж-3.1/Т, Ж-3.1/О)

№ п/п	Виды разрешенного использования		Описание видов разрешенного использования земельных участков и объектов капитального строительства	Предельные (минимальные и (или) максимальные) размеры земельных участков		Минимальные отступы в целях определения мест допустимого размещения зданий, строений, сооружений				Предельная высота зданий, строений, сооружений Максимальная этажность		Максимальный процент застройки в границах земельного участка	Иные предельные параметры					
	Кодовое обозначение	Наименование		Минимальная площадь земельного участка, кв. м	Максимальная площадь земельного участка, кв. м	От красной линии улицы, м	От красной линии проезда, м	От границы земельного участка, м	От границы земельного участка, смежного с соседним земельным участком, м	Минимальный процент застройки земельного участка	Максимальный процент застройки подземной части земельного участка		Допустимое превышение максимальной высоты объектов капитального строительства для зданий со скатной крышей, м	Максимальная высота отражений земельных участков, устанавливаемых на границах с территориями общего пользования (улицами, бульварами, площадями)	Минимальное количество машино-мест для хранения индивидуальных автомобилей на территории земельных участков	Максимальный коэффициент плотности застройки земельного участка		
1	2	3	4	5	6	7	8	9	9,1	10	11	12	13	14	15	16	17	18
1	Основные виды разрешенного использования																	

1	2	3	4	5	6	7	8	9	9.1	10	11	12	13	14	15	16	17	18
1.1	2.1	Для индивидуального жилищного строительства*	Размещение жилого дома (отдельно стоящего здания) количеством надземных этажей не более чем три, высотой не более двадцати метров, которое состоит из комнат и помещений вспомогательного использования, предназначенных для удовлетворения гражданами бытовых и иных нужд, связанных с их проживанием в таком здании, не предназначенного для раздела на самостоятельные объекты недвижимости)	400	1 000	5,0	3,0	3,0	3,0	$\frac{12,0}{3}$	40,0	-	-	90,0	2,0	1,7 (с организацией визуального проникновения забора между участками)	2 на земельный участок	0,6
1.2	2.1.1	Малозатраченная многоквартирная жилая застройка	Размещение малозатраченных многоквартирных домов (многоквартирные дома высотой до четырех этажей, включая мансардный); обустройство спортивных и детских площадок, размещение объектов обслуживания жилой застройки во встроенных, пристроенных и встроенно-пристроенных помещениях малозатраченного многоквартирного дома, если общая площадь таких помещений в малозатраченном многоквартирном доме составляет не более 15% от общей площади помещений дома	-	-	-	-	1,5	1,5	$\frac{20,0}{4}$	-	-	25,0	80,0	-	1,2	0,5 на 1 квартиру	1,215
1.3	2.3	Блокированная жилая застройка	Размещение жилого дома, имеющего одну или несколько общих стен с соседними жилыми домами (количеством этажей не более чем три и при общем количестве совмещенных домов не более десяти, каждый из которых предназначен для проживания одной семьи, имеет общую стену (общие стены) без проемов с соседним домом или соседними домами, расположен на отдельном земельном участке и имеет выход на территорию общего пользования (жилые дома блокированной застройки))	150	500	5,0	-	3,0	0,0	$\frac{12,0}{3}$	-	-	-	80,0	2,0	1,7	1 на 1 дом	-

1	2	3	4	5	6	7	8	9	9.1	10	11	12	13	14	15	16	17	18
1.4	2.7.2	Размещение гаражей для собственных нужд	Размещение для собственных нужд отдельно стоящих гаражей и (или) гаражей, блокированных общими стенами с другими гаражами в одном ряду, имеющих общие с ними крышу, фундамент и коммуникации	-	-	5,0	1,0	1,0	1,0	<u>5,0</u> 1	-	-	-	90,0	-	-	-	-
1.5	3.1.1	Предоставление коммунальных услуг	Размещение зданий и сооружений, обеспечивающих поставку воды, тепла, электричества, газа, отвод канализационных стоков, очистку и уборку объектов недвижимости (котельных, водозаборов, очистных сооружений, насосных станций, водопроводов, линий электропередач, трансформаторных подстанций, газопроводов, линий связи, телефонных станций, канализаций)	-	-	-	-	-	-	<u>80,0</u> 3	80,0	10,0	-	-	-	2,5	-	-
1.6	3.1.2	Административные здания организаций, обеспечивающих предоставление коммунальных услуг	Размещение зданий, предназначенных для приема физических и юридических лиц в связи с предоставлением им коммунальных услуг	400	2 000	5,0	3,0	3,0	3,0	<u>12,0</u> 3	60,0	10,0	30,0	90,0	2,0	1,7	1 машино-место на 150 кв. м общей площади	1
1.7	3.2.2	Оказание социальной помощи населению	Размещение зданий, предназначенных для служб психологической и бесплатной юридической помощи, социальных, пенсионных и иных служб (службы занятости населения, пункты питания малоимущих граждан), в которых осуществляется прием граждан по вопросам оказания социальной помощи и назначения социальных или пенсионных выплат, а также для размещения общественных некоммерческих организаций: благотворительных фондов, клубов по интересам	500	3 000	5,0	3,0	3,0	3,0	<u>20,0</u> 5	60	10,0	15,0	90,0	-	1,7	1 на 100 кв. м общей площади	0,7

1	2	3	4	5	6	7	8	9	9.1	10	11	12	13	14	15	16	17	18
1.8	3.2.3	Оказание услуг связи	Размещение зданий, предназначенных для размещения пунктов оказания услуг почтовой, телеграфной, междугородней и международной телефонной связи	300	1 200	5,0	3,0	3,0	3,0	12,0 3	60,0	40,0	25,0	90,0	2,0	1,7	1 машино-место на 150 кв. м общей площади	-
1.9	3.4.1	Амбулаторно-поликлиническое обслуживание	Размещение объектов капитального строительства, предназначенных для оказания гражданам амбулаторно-поликлинической медицинской помощи (поликлиники, фельдшерские пункты, пункты здравоохранения, центры матери и ребенка, диагностические центры, молочные кухни, станции донорства крови, клинические лаборатории)	400	-	5,0	3,0	3,0	3,0	-	60,0	-	25,0	60,0	2,0	2,5	1 на 25 посещений в смену	-
1.10	3.4.2	Стационарное медицинское обслуживание	Размещение объектов капитального строительства, предназначенных для оказания гражданам медицинской помощи в стационарах (больницы, родильные дома, диспансеры, научно-медицинские учреждения и прочие объекты, обеспечивающие оказание услуги по лечению в стационаре); размещение станций скорой помощи; размещение площадок санитарной авиации	1 000	-	-	-	-	-	-	60,0	20,0	25,0	60,0	-	2,5	20 на 100 сотрудников и 20 на 100 коек	-
1.11	3.5.1	Дошкольное, начальное и среднее общее образование	Размещение объектов капитального строительства, предназначенных для просвещения, дошкольного, начального и среднего общего образования (детские ясли, детские сады, школы, лицеи, гимназии, художественные, музыкальные школы, образовательные кружки и иные организации, осуществляющие деятельность по воспитанию, образованию и просвещению), в том числе зданий, спортивных сооружений, предназначенных для занятия обучающихся физической культурой и спортом	-	-	-	-	-	-	5	-	10,0	20,0	90,0	-	2,5	-	-

[illegible]

[illegible]

[illegible]

1	2	3	4	5	6	7	8	9	9.1	10	11	12	13	14	15	16	17	18
2.1	2.5	Среднеэтажная жилая застройка	Размещение многоквартирных домов этажностью не выше восьми этажей; благоустройство и озеленение; размещение подземных гаражей и спортивных; обустройство площадок для отдыха; размещение объектов обслуживания жилой застройки во встроенных, пристроенных помещениях многоквартирного дома, если общая площадь таких помещений в многоквартирном доме составляет не более 20% от общей площади помещений дома	-	-	-	-	1,5	1,5	<u>31,0</u> 8	-	10,0	25,0	90,0	-	1,2	0,5 на 1 квартиру	5-6 этажей – 1,55; 7-8 этажей – 1,69
2.2	3.2.1	Дома социального обслуживания	Размещение зданий, предназначенных для размещения домов престарелых, домов ребенка, детских домов, пунктов ночлега для бездомных граждан; размещение объектов капитального строительства для временного размещения вынужденных переселенцев, лиц, признанных беженцами	400	-	5,0	3,0	3,0	3,0	<u>16,0</u> 4	40,0	10,0	25,0	90,0	2,0	2,5	1 на 100 кв. м общей площади	1
2.3	3.2.4	Общешития	Размещение зданий, предназначенных для размещения общежитий, предназначенных для проживания граждан на время их работы, службы или обучения, за исключением зданий, размещение которых предусмотрено содержанием вида разрешенного использования с кодом 4.7	1 000	-	5,0	3,0	3,0	3,0	<u>16,0</u> 4	60,0	20,0	25,0	90,0	-	1,7	1 на 8 комнат	1,2
2.4	3.3	Бытовое обслуживание	Размещение объектов капитального строительства, предназначенных для оказания населению или организациям бытовых услуг (мастерские, мелкого ремонта, ателье, бани, парикмахерские, прачечные, химчистки, похоронные бюро)	500	3 000	5,0	3,0	3,0	3,0	<u>15,0</u> 5	60,0	20,0	25,0	60,0	2,0	2,5	1 на 2 рабочих места приемщика	0,7

1	2	3	4	5	6	7	8	9	9.1	10	11	12	13	14	15	16	17	18
2.5	3.7.1	Осуществление религиозных обрядов	Размещение зданий и сооружений, предназначенных для совершения религиозных обрядов и церемоний (в том числе церкви, соборы, храмы, часовни, мечети, молельные дома, синагоги)	-	-	5,0	3,0	3,0	3,0	-	-	10,0	25,0	-	-	3,0	1 машино-место на 8 единовременных посетителей, но не менее 10 машино-мест на объект	-
2.6	3.7.2	Религиозное управление и образование	Размещение зданий, предназначенных для постоянного местонахождения духовных лиц, паломников и послушников в связи с осуществлением ими религиозной службы, а также для осуществления благотворительной и религиозной образовательной деятельности (монастыри, скиты, дома священнослужителей, воскресные и религиозные школы, семинарии, духовные училища)	-	-	5,0	3,0	3,0	3,0	-	-	10,0	20,0	-	-	3,0	1 на 150 кв. м общей площади	-
2.7	3.10.1	Амбулаторное ветеринарное обслуживание	Размещение объектов капитального строительства, предназначенных для оказания ветеринарных услуг без содержания животных	400	-	5,0	3,0	3,0	3,0	12,0 3	60,0	30,0	25,0	60,0	2,0	1,7	1 на 50 посещений в смену	1
2.8	3.10.2	Приюты для животных	Размещение объектов капитального строительства, предназначенных для оказания ветеринарных услуг в стационаре; размещение объектов капитального строительства, предназначенных для содержания, разведения животных, не являющихся сельскохозяйственными, под надзором человека, оказания услуг по содержанию и лечению бездомных животных; размещение объектов капитального строительства, предназначенных для организации гостиниц для животных	1 500	5 000	5,0	3,0	3,0	3,0	9,0 2	60,0	30,0	25,0	60,0	2,0	1,7	-	0,7

1	2	3	4	5	6	7	8	9	9.1	10	11	12	13	14	15	16	17	18
2.9	4.3	Рынки	Размещение объектов капитального строительства, сооружений, предназначенных для организации постоянной или временной торговли (ярмарка, рынок, базар), с учетом того, что каждое из торговых мест не располагает торговой площадью более 200 кв. м, размещение гаражей и (или) стоянок для автомобилей сотрудников и посетителей рынка	-	-	5,0	3,0	3,0	3,0	14,0 3	60,0	30,0	10,0	90,0	-	2,5	1 на 50 кв. м общей площади	-
2.10	4.4	Магазины	Размещение объектов капитального строительства, предназначенных для продажи товаров, торговая площадь которых составляет до 5 000 кв. м	300	3 000	5,0	3,0	3,0	3,0	-	60,0	30,0	20,0	90,0	-	1,7	1 на 50 кв. м общей площади	1.2
2.11	4.6	Общественное питание	Размещение объектов капитального строительства в целях устройства мест общественного питания (рестораны, кафе, столовые, закусочные, бары)	400	3 000	5,0	3,0	3,0	3,0	12,0 3	60,0	20,0	20,0	40,0	2,0	1,7	1 на 7 посадочных мест	0.8
2.12	4.7	Гостиничное обслуживание	Размещение гостиниц	400	-	5,0	3,0	3,0	3,0	20,0 4	40,0	20,0	25,0	90,0	-	1,7	1 на 3 номера	-
2.13	13.2	Ведение садоводства**	Осуществление отдыха и (или) выращивания гражданами для собственных нужд сельскохозяйственных культур; размещение для собственных нужд садового дома, жилого дома, указанного в описании вида разрешенного использования с кодом 2.1, хозяйственных построек и гаражей для собственных нужд	400	1 000	5,0	3,0	3,0	3,0	12,0 3	40,0	-	40,0	40,0	2,0	1,7	1 на земельный участок	0,6
3	Вспомогательные виды разрешенного использования																	
3.1	2.7.1	Хранение автотранспорта	Размещение отдельно стоящих и пристроенных гаражей, в том числе подземных, предназначенных для хранения автотранспорта, в том числе с разделением на машино-места, за исключением гаражей, размещение которых предусмотрено содержанием видов разрешенного использования с кодами 2.7.2, 4.9	-	-	5,0	3,0	3,0	3,0	20,0 5	-	-	-	90,0	-	-	-	-

1	2	3	4	5	6	7	8	9	9.1	10	11	12	13	14	15	16	17	18
3.2	4.10	Выставочная деятельность	Размещение объектов капитального строительства, сооружений, предназначенных для осуществления выставочно-ярмарочной и конгрессной деятельности, включая обслуживание указанных мероприятий (застройка экспозиционной площади, организация питания участников мероприятий)	-	-	5,0	3,0	3,0	3,0	10,0 2	-	-	15,0	-	2,0	1,7	1 на 50 кв. м общей площади	0,8
3.3	6.8	Связь	Размещение объектов связи, радиовещания, телевидения, включая воздушные радиорелейные, наземные и подземные кабельные линии связи, линии радиотелефонии, антенные поля, усилительные пункты на кабельных линиях связи, инфраструктуру спутниковой связи и телерадиовещания, за исключением объектов связи, размещение которых предусмотрено содержанием видов разрешенного использования с кодами 3.1.1., 3.2.3								Не подлежит установлению							

Примечание:

* применение вида разрешенного использования земельного участка с кодовым обозначением 2.1 может осуществляться в отношении земельного участка, предоставленного в установленном порядке для индивидуального жилищного строительства до вступления в силу настоящих Правил, или в отношении образуемого из земель, находящихся в государственной собственности, земельного участка, в границах которого расположен жилой дом, в случае, если право собственности на такой дом возникло до вступления в силу настоящих Правил;

** применение вида разрешенного использования земельного участка с кодовым обозначением 13.2 может осуществляться только на земельных участках, предоставленных в установленном порядке до вступления в силу настоящих Правил для ведения садоводства.»;

1	2	3	4	5	6	7	8	9	10	11	12	13	14	15	16	17	18
1.1	2.5	Среднеэтажная жилая застройка	Размещение многоквартирных домов этажностью не выше восьми этажей; благоустройство и озеленение; размещение подземных гаражей и автостоянок; обустройство спортивных и детских площадок, площадок для отдыха; размещение объектов обслуживания жилой застройки во встроенных, пристроенных и встроенно-пристроенных помещениях многоквартирного дома, если общая площадь таких помещений в многоквартирном доме составляет не более 20% от общей площади помещений дома	-	-	-	-	1,5	31,0 8	-	10,0	25,0	90,0	-	1,2	0,5 на 1 квартиру	5-6 этажей - 1,55; 7-8 этажей - 1,69
1.2	2.7.2	Размещение гаражей для собственных нужд	Размещение для собственных нужд отдельно стоящих гаражей и (или) гаражей, блокированных общими стенами с другими гаражами в одном ряду, имеющих общие с ними крышу, фундамент и коммуникации	-	-	5,0	1,0	1,0	5,0 1	-	-	-	90,0	-	-	-	-
1.3	3.4.1	Амбулаторно- поликлиническое обслуживание	Размещение объектов капитального строительства, предназначенных для оказания гражданам амбулаторно- поликлинической медицинской помощи (поликлиники, фельдшерские пункты, пункты здравоохранения, центры матери и ребенка, диагностические центры, молочные кухни, станции донорства крови, клинические лаборатории)	400	-	5,0	3,0	3,0	-	60,0	-	25,0	60,0	2,0	2,5	1 на 25 посещений в смену	-
1.4	3.1.1	Предоставление коммунальных услуг	Размещение зданий и сооружений, обеспечивающих поставку воды, тепла, электричества, газа, отвод канализационных стоков, очистку и уборку объектов недвижимости (котельных, водозаборов, очистных сооружений, насосных станций, водопроводов, линий электропередач, трансформаторных подстанций, газопроводов, линий связи, телефонных станций, канализаций)	-	-	-	-	-	3	80,0	10,0	-	-	-	2,5	-	-
1.5	3.1.2	Административ- ные здания организаций, обеспечивающих предоставление коммунальных услуг	Размещение зданий, предназначенных для приема физических и юридических лиц в связи с предоставлением им коммунальных услуг	400	-	5,0	3,0	3,0	20,0 5	60,0	10,0	30,0	90,0	2,0	1,7	1 машино- место на 150 кв. м общей площади	1,3

1	2	3	4	5	6	7	8	9	10	11	12	13	14	15	16	17	18
1.6	3.2.2	Оказание социальной помощи населению	Размещение зданий, предназначенных для служб психологической и бесплатной юридической помощи, социальных, пенсионных и иных служб (службы занятости населения, пункты питания малоимущих граждан), в которых осуществляется прием граждан по вопросам оказания социальной помощи и назначения социальных или пенсионных выплат, а также для размещения общественных некоммерческих организаций; некоммерческих фондов, благотворительных организаций, клубов по интересам	500	3 000	5,0	3,0	3,0	20,0 5	60	10,0	15,0	90,0	—	1,7	1 на 100 кв. м общей площади	0,7
1.7	3.2.3	Оказание услуг связи	Размещение зданий, предназначенных для размещения пунктов оказания услуг почтовой, телеграфной, междугородней и международной телефонной связи	300	1 200	5,0	3,0	3,0	12,0 3	60,0	40,0	25,0	90,0	2,0	1,7	1 машино-место на 150 кв. м общей площади	—
1.8	3.4.2	Стационарное медицинское обслуживание	Размещение объектов капитального строительства, предназначенных для оказания гражданам медицинской помощи в стационарах (больницы, родильные дома, диспансеры, научно-медицинские учреждения и прочие объекты, обеспечивающие оказание услуги по лечению в стационаре); размещение станций скорой помощи; размещение площадок санитарной авиации	1 000	—	—	—	—	—	60,0	20,0	25,0	60,0	—	2,5	20 на 100 сотрудников и 20 на 100 коек	—
1.9	3.5.1	Дошкольное, начальное и среднее общее образование	Размещение объектов капитального строительства, предназначенных для просвещения, дошкольного, начального и среднего общего образования (детские ясли, детские сады, школы, лицей, гимназии, художественные, музыкальные школы, образовательные кружки и иные организации, осуществляющие деятельность по воспитанию, образованию и просвещению), в том числе зданий, спортивных сооружений, предназначенных для занятия обучающихся физической культурой и спортом	—	—	—	—	—	— 5	—	10,0	20,0	90,0	—	2,5	—	—
1.10	3.6.1	Объекты культурно-досуговой деятельности	Размещение зданий, предназначенных для размещения музеев, выставочных залов, художественных галерей, домов культуры, библиотек, кинотеатров и кинозалов, театров, филармоний, концертных залов, планетариев	—	—	5,0	3,0	3,0	—	60,0	20,0	20,0	90,0	—	2,5	—	—

[illegible]

1	2	3	4	5	6	7	8	9	10	11	12	13	14	15	16	17	18
				Не подлежит установлению													
1.17	7.2.2	Обслуживание перевозок пассажиров	Размещение зданий и сооружений, предназначенных для обслуживания пассажиров, за исключением объектов капитального строительства, размещение которых предусмотрено содержанием вида разрешенного использования с кодом 7.6														
1.18	8.0	Обеспечение обороны и безопасности	Размещение объектов капитального строительства, необходимых для подготовки и поддержания в боевой готовности Вооруженных Сил Российской Федерации, других войск, воинских формирований и органов управления ими (размещение военных организаций, внутренних войск, учреждений и других объектов, дислокация войск и сил флота), проведение воинских учений и других мероприятий, направленных на обеспечение боевой готовности воинских частей; размещение зданий военных училищ, военных институтов, военных университетов, военных академий; размещение объектов, обеспечивающих осуществление таможенной деятельности	100	-	5,0	3,0	3,0	-	60,0	30,0	-	-	2,5	1 на 100 кв. м общей площади	0,7	
1.19	8.3	Обеспечение внутреннего правопорядка	Размещение объектов капитального строительства, необходимых для подготовки и поддержания в готовности органов внутренних дел, Росгвардии и спасательных служб, в которых существует военная служба; размещение объектов гражданской обороны, за исключением объектов гражданской обороны, являющихся частями производственных зданий														
1.20	9.3	Историко-культурная деятельность	Сохранение и изучение объектов культурного наследия народов Российской Федерации (памятников истории и культуры), в том числе: объектов археологического наследия, достопримечательных мест, мест бытования исторических промыслов, производств и ремесел, исторических поселений, действующих военных и гражданских захоронений, объектов культурного наследия, хозяйственная деятельность, являющаяся историческим промыслом или ремеслом, а также хозяйственная деятельность, обеспечивающая познавательный туризм														
				Не подлежит установлению													

1	2	3	4	5	6	7	8	9	10	11	12	13	14	15	16	17	18
1.21	12.0	Земельные участки (территории) общего пользования	Земельные участки общего пользования. Содержание данного вида разрешенного использования включает в себя содержание видов разрешенного использования с кодами 12.0.1–12.0.2														
1.22	12.0.1	Улично-дорожная сеть	Размещение объектов улично-дорожной сети: автомобильных дорог, трамвайных путей и пешеходных тротуаров в границах населенных пунктов, пешеходных переходов, бульваров, площадей, проездов, велодорожек и объектов велосипедной и инженерной инфраструктур; размещение придорожных стоянок (парковок) транспортных средств в границах городских улиц и дорог, за исключением предусмотренных видами разрешенного использования с кодами 2.7.1, 4.9, 7.2.3, а также некапитальных сооружений, предназначенных для охраны транспортных средств														
1.23	12.0.2	Благоустройство территории	Размещение декоративных, технических, планировочных, конструктивных устройств, элементов озеленения, различных видов оборудования и оформления, малых архитектурных форм, некапитальных нестационарных строений и сооружений, информационных щитов и указателей, применяемых как составные части благоустройства территории, общественных туалетов														
2				Условно разрешенные виды использования													
2.1	2.6	Многоэтажная жилая застройка (высотная застройка)	Размещение многоквартирных домов этажностью девять этажей и выше; благоустройство и озеленение придомовых территорий; обустройство спортивных и детских площадок, хозяйственных площадок и площадок для отдыха; размещение подземных гаражей и автостоянок, размещение объектов обслуживания жилой застройки во встроенных, пристроенных и встроенно-пристроенных помещениях многоквартирного дома в отдельных помещениях дома, если площадь таких помещений в многоквартирном доме составляет не более 15% от общей площади дома	–	–	–	–	1,5	43,0 12	–	20,0	90,0	1,2	0,5 на 1 квартиру	для 9 и более этажей – 2,15		

1	2	3	4	5	6	7	8	9	10	11	12	13	14	15	16	17	18
2.2	3.2.1	Дома социального обслуживания	Размещение зданий, предназначенных для размещения домов престарелых, домов ребенка, детских домов, пунктов ночлега для бездомных граждан; размещение объектов капитального строительства для временного размещения вынужденных переселенцев, лиц, признанных беженцами	400	–	5,0	3,0	3,0	16,0 4	40,0	10,0	25,0	90,0	2,0	2,5	1 на 100 кв. м общей площади	1
2.3	3.2.4	Общекития	Размещение зданий, предназначенных для размещения общежитий, предназначенных для проживания граждан на время их работы, службы или обучения, за исключением зданий, размещение которых предусмотрено содержанием вида разрешенного использования с кодом 4.7	1 000	–	5,0	3,0	3,0	–	60,0	20,0	25,0	90,0	–	1,7	1 на 8 комнат	1,2
2.4	3.3	Бытовое обслуживание	Размещение объектов капитального строительства, предназначенных для оказания населению или организациям бытовых услуг (мастерские мелкого ремонта, ателье, бани, парикмахерские, прачечные, химчистки, похоронные бюро)	500	3 000	5,0	3,0	3,0	15,0 5	60,0	20,0	25,0	60,0	2,0	2,5	1 на 2 рабочих места приемщика	0,7
2.5	3.7.1	Осуществление религиозных обрядов	Размещение зданий и сооружений, предназначенных для совершения религиозных обрядов и церемоний (в том числе церкви, соборы, храмы, часовни, мечети, молельные дома, синагоги)	–	–	5,0	3,0	3,0	–	–	10,0	25,0	–	–	3,0	1 машино-место на 8 единовременных посетителей, но не менее 10 машино-мест на объект	–
2.6	3.7.2	Религиозное управление и образование	Размещение зданий, предназначенных для постоянного местонахождения духовных лиц, паломников и послушников в связи с осуществлением ими религиозной службы, а также для осуществления благотворительной и религиозной образовательной деятельности (монастыри, скиты, дома священнослужителей, воскресные и религиозные школы, семинарии, духовные училища)	–	–	5,0	3,0	3,0	–	–	10,0	20,0	–	–	3,0	1 на 150 кв. м общей площади	–
2.7	3.10.1	Амбулаторное ветеринарное обслуживание	Размещение объектов капитального строительства, предназначенных для оказания ветеринарных услуг без содержания животных	400	–	5,0	3,0	3,0	12,0 3	60,0	30,0	25,0	60,0	2,0	1,7	1 на 50 посещений в смену	1

1	2	3	4	5	6	7	8	9	10	11	12	13	14	15	16	17	18
2.8	3.10.2	Приюты для животных	Размещение объектов капитального строительства, предназначенных для оказания ветеринарных услуг в стационаре; размещение объектов капитального строительства, предназначенных для содержания, разведения животных, не являющихся сельскохозяйственными, под надзором человека, оказания услуг по содержанию и лечению бездомных животных; размещение объектов капитального строительства, предназначенных для организации гостиниц для животных	1 500	5 000	5,0	3,0	3,0	2,0	60,0	30,0	25,0	60,0	2,0	1,7	-	0,7
2.9	4.3	Рынки	Размещение объектов капитального строительства, сооружений, предназначенных для организации постоянной или временной торговли (ярмарка, рынок, базар), с учетом того, что каждое из торговых мест не располагает торговой площадью более 200 кв. м; размещение гаражей и (или) стоянок для автомобилей сотрудников и посетителей рынка	-	-	5,0	3,0	3,0	14,0 3	60,0	30,0	10,0	90,0	-	2,5	1 на 50 кв. м общей площади	-
2.10	4.4	Магазины	Размещение объектов капитального строительства, предназначенных для продажи товаров, торговая площадь которых составляет до 5 000 кв. м	300	3 000	5,0	3,0	3,0	-	60,0	30,0	20,0	90,0	-	1,7	1 на 50 кв. м общей площади	1,2
2.11	4.6	Общественное питание	Размещение объектов капитального строительства в целях устройства мест общественного питания (рестораны, кафе, столовые, закусочные, бары)	400	3 000	5,0	3,0	3,0	12,0 3	60,0	20,0	20,0	40,0	2,0	1,7	1 на 7 посадочных мест	0,8
2.12	4.7	Гостиничное обслуживание	Размещение гостиниц	400	-	5,0	3,0	3,0	31,0 8	40,0	20,0	25,0	90,0	-	1,7	1 на 3 номера	-
3	Вспомогательные виды разрешенного использования																
3.1	2.7.1	Хранение автотранспорта	Размещение отдельно стоящих и пристроенных гаражей, в том числе подземных, предназначенных для хранения автотранспорта, в том числе с разделением на машино-места, за исключением гаражей, размещение которых предусмотрено содержанием видов разрешенного использования с кодами 2.7.2, 4.9	-	-	5,0	3,0	3,0	20,0 5	-	-	-	90,0	-	-	-	-

1	2	3	4	5	6	7	8	9	10	11	12	13	14	15	16	17	18
3.2	4.10	Выставочно-ярмарочная деятельность	Размещение объектов капитального строительства, сооружений, предназначенных для осуществления выставочно-ярмарочной и конгрессной деятельности, включая деятельность, необходимую для обслуживания указанных мероприятий (застройка экспозиционной площади, организация питания участников мероприятий)	-	-	5,0	3,0	3,0	<u>10,0</u> 2	-	-	15,0	-	2,0	1,7	1 на 50 кв. м общей площади	0,8
3.3	6.8	Связь	Размещение объектов связи, радиовещания, телевидения, включая воздушные радиорелейные, наземные и подземные кабельные линии связи, линии радиодиффакции, антенные поля, усилительные пункты на кабельных линиях связи, инфраструктуру спутниковой связи и телерадиовещания, за исключением объектов связи, размещение которых предусмотрено содержанием видов разрешенного использования с кодами 3.1.1, 3.2.3	Не подлежит установлению													

»;

5) таблицу 10 изложить в следующей редакции:

«Таблица 10

Виды разрешенного использования земельных участков и объектов капитального строительства для зон обслуживания, деловой и коммерческой активности местного значения (ОД-3/А, ОД-3/К, ОД-3/В, ОД-3/Т, ОД-3/О). Предельные (минимальные и (или) максимальные) размеры земельных участков и предельные параметры разрешенного строительства, реконструкции объектов капитального строительства для зон обслуживания, деловой и коммерческой активности местного значения (ОД-3/А, ОД-3/К, ОД-3/В, ОД-3/Т, ОД-3/О)

№ п/п	Виды разрешенного использования			Предельные (минимальные и (или) максималь- ные) размеры земельных участков	Минимальные отступы в целях определения мест допустимого размещения зданий, строений, сооружений			Предельная высота зданий, строений, сооружений		Макси- мальный процент застройки в границах земельного участка	Иные предельные параметры						
	Наименование	Описание видов разрешенного использования земельных участков и объектов капитального строительства	Минимальная площадь земельного участка, кв. м		Максимальная площадь земельного участка, кв. м	От красной линии улицы, м	От красной линии проезда, м	От границы земельного участка, м	Максимальный процент озеленения		Максимальный процент застройки подземной части земельного участка	Допустимое превышение максимальной высоты объектов капитального строительства для зданий со скатной крышей, м	Максимальная высота ограждений земельных участков, устанавливаемых на границах с территориями общего пользования (улицами, бульварами, площадями)	Минимальное количество машино-мест для хранения и обслуживания автотранспорта на территории земельных участков	Максимальный коэффициент плотности застройки земельного участка		
1	2	3	4	5	6	7	8	9	10	11	12	13	14	15	16	17	18
1	Основные виды разрешенного использования																

1	2	3	4	5	6	7	8	9	10	11	12	13	14	15	16	17	18
1.1	3.0	Общественное использование объектов капитального строительства	Размещение объектов капитального строительства в целях обеспечения удовлетворения бытовых, социальных и духовных потребностей человека. Содержание данного вида разрешенного использования включает в себя содержание видов разрешенного использования с кодами 3.1-3.10.2	-	-	-	-	-	-	-	-	-	-	-	-	-	-
1.2	3.1.1	Предоставление коммунальных услуг	Размещение зданий и сооружений, обеспечивающих поставку воды, тепла, электричества, газа, отвод канализационных стоков, очистку и уборку объектов недвижимости (котельных, водозаборов, очистных сооружений, насосных станций, водопроводов, линий электропередач, трансформаторных подстанций, газопроводов, линий связи, телефонных станций, канализаций)	-	-	-	-	-	-	80,0	10,0	-	-	-	2,5	-	-
1.3	3.1.2	Административные здания организаций, обеспечивающих предоставление коммунальных услуг	Размещение зданий, предназначенных для приема физических и юридических лиц в связи с предоставлением им коммунальных услуг	400	-	5,0	3,0	3,0	20,0 5	60,0	10,0	30,0	90,0	2,0	1,7	1 на 150 кв. м общей площади	1,3
1.4	3.2.2	Оказание социальной помощи населению	Размещение зданий, предназначенных для служб психологической и бесплатной юридической помощи, социальных, пенсионных и иных служб (службы занятости населения, пункты питания малоимущих граждан), в которых осуществляется прием граждан по вопросам оказания социальной помощи и назначения социальных или пенсионных выплат, а также для размещения общественных некоммерческих организаций: некоммерческих фондов, благотворительных организаций, клубов по интересам	500	3 000	5,0	3,0	3,0	20,0 5	60,0	10,0	15,0	90,0	-	1,7	1 на 100 кв. м общей площади	0,7
1.5	3.2.3	Оказание услуг связи	Размещение зданий, предназначенных для размещения пунктов оказания услуг почтовой, телеграфной, междугородней и международной телефонной связи	300	1 200	5,0	3,0	3,0	12,0 3	60,0	40,0	25,0	90,0	2,0	1,7	1 на 150 кв. м общей площади	-
1.6	3.3	Бытовое обслуживание	Размещение объектов капитального строительства, предназначенных для оказания населению или организациям бытовых услуг (мастерские мелкого ремонта, ателье, бани, парикмахерские, прачечные, химчистки, похоронные бюро)	500	3 000	5,0	3,0	3,0	15,0 5	60,0	20,0	25,0	60,0	2,0	2,5	1 на 2 рабочих места приемщика	0,7

Не подлежит установлению

1	2	3	4	5	6	7	8	9	10	11	12	13	14	15	16	17	18
1.7	3.4.1	Амбулаторно-поликлиническое обслуживание	Размещение объектов капитального строительства, предназначенных для оказания гражданам амбулаторно-поликлинической медицинской помощи (поликлиники, фельдшерские пункты, пункты здравоохранения, центры матери и ребенка, диагностические центры, молочные кухни, станции донорства крови, клинические лаборатории)	400	-	5,0	3,0	3,0	-	60,0	-	25,0	60,0	2,0	2,5	1 на 25 посещений в смену	-
1.8	3.5.1	Дошкольное, начальное и среднее общее образование	Размещение объектов капитального строительства, предназначенных для просвещения, дошкольного, начального и среднего общего образования (детские ясли, детские сады, школы, лицей, гимназии, художественные, музыкальные школы, образовательные кружки и иные организации, осуществляющие деятельность по воспитанию, образованию и просвещению), в том числе зданий, спортивных сооружений, предназначенных для занятия обучающихся физической культурой и спортом	-	-	-	-	-	5	-	10,0	20,0	90,0	-	2,5	-	-
1.9	3.5.2	Среднее и высшее профессиональное образование	Размещение объектов капитального строительства, предназначенных для профессионального образования и просвещения (профессиональные технические училища, колледжи, художественные, музыкальные училища, общества знаний, институты, университеты, организации по переподготовке и повышению квалификации специалистов и иные организации, осуществляющие деятельность по образованию и просвещению), в том числе зданий, спортивных сооружений, предназначенных для занятия обучающихся физической культурой и спортом	-	-	-	-	-	-	-	10,0	25,0	90,0	-	2,5	-	-
1.10	3.6.1	Объекты культурно-досуговой деятельности	Размещение зданий, предназначенных для размещения музеев, выставочных залов, художественных галерей, домов культуры, библиотек, кинотеатров и кинозалов, театров, филармоний, концертных залов, планетариев	-	-	5,0	3,0	3,0	-	60,0	20,0	20,0	90,0	-	2,5	-	-
1.11	3.6.2	Парки культуры и отдыха	Размещение парков культуры и отдыха	-	-	-	-	-	6,0 2	7,0	-	-	-	2,0	1,7	15 на 100 единовременных посетителей	-

1	2	3	4	5	6	7	8	9	10	11	12	13	14	15	16	17	18
1.12	3.6.3	Цирки и зверинцы	Размещение зданий и сооружений для размещения ширков, зверинцев, зоопарков, зоосадов, океанариумов и осуществления сопутствующих видов деятельности по содержанию диких животных в неволе	-	-	5,0	3,0	3,0	-	60,0	15,0	15,0	-	-	2,5	15 на 100 временных посетителей	-
1.13	3.8	Общественное управление	Размещение зданий, предназначенных для размещения органов и организаций общественного управления. Содержание данного вида разрешенного использования включает в себя содержание видов разрешенного использования с кодами 3.8.1-3.8.2	1 000	-	-	-	-	28,0 6	60,0	10,0	10,0	90,0	-	4,0	1 на 100 кв. м общей площади здания	-
1.14	3.8.1	Государственное управление	Размещение зданий, предназначенных для размещения государственных органов, государственного пенсионного фонда, органов местного самоуправления, судов, а также организаций, непосредственно обеспечивающих их деятельность или оказывающих государственные и (или) муниципальные услуги	1 000	-	5,0	3,0	3,0	-	60,0	10,0	20,0	90,0	-	3,0	1 на 100 кв. м общей площади здания	-
1.15	3.10	Ветеринарное обслуживание	Размещение объектов капитального строительства, предназначенных для оказания ветеринарных услуг, содержания или разведения животных, не являющихся сельскохозяйственными, под надзором человека. Содержание данного вида разрешенного использования включает в себя содержание видов разрешенного использования с кодами 3.10.1-3.10.2	400	-	5,0	3,0	3,0	12,0 3	60,0	30,0	25,0	60,0	2,0	1,7	-	0,7
1.16	4.1	Деловое управление	Размещение объектов капитального строительства с целью размещения объектов управленческой деятельности, не связанной с государственным или муниципальным управлением и оказанием услуг, а также с целью обеспечения совершения сделок, не требующих передачи товара в момент их совершения между организациями, в том числе биржевая деятельность (за исключением банковской и страховой деятельности)	-	-	5,0	3,0	3,0	20,0 4	60,0	30,0	20,0	90,0	-	1,7	1 на 60 кв. м общей площади здания	-
1.17	4.2	Объекты торговли (торговые центры, торговые развлекательные центры (комплексы))	Размещение объектов капитального строительства общей площадью свыше 5 000 кв. м с целью размещения одной или нескольких организаций, осуществляющих продажу товаров и (или) оказание услуг в соответствии с содержанием видов разрешенного использования с кодами 4.5, 4.6, 4.8-4.8.2, размещение гаражей и (или) стоянок для автомобилей сотрудников и посетителей торгового центра	1 000	-	5,0	3,0	3,0	-	60,0	20,0	20,0	90,0	-	1,7	1 на 60 кв. м общей площади здания	1,2

1	2	3	4	5	6	7	8	9	10	11	12	13	14	15	16	17	18
1.18	4.4	Магазины	Размещение объектов капитального строительства, предназначенных для продажи товаров, торговая площадь которых составляет до 5 000 кв. м	300	3 000	5,0	3,0	3,0	–	60,0	30,0	20,0	90,0	–	1,7	1 на 50 кв. м общей площади	1,2
1.19	4.5	Банковская и страховая деятельность	Размещение объектов капитального строительства, предназначенных для размещения организаций, оказывающих банковские и страховые услуги	500	–	5,0	3,0	3,0	–	60,0	20,0	25,0	90,0	–	2,5	1 на 50 кв. м общей площади	–
1.20	4.6	Общественное питание	Размещение объектов капитального строительства в целях устройства мест общественного питания (рестораны, кафе, столовые, закусочные, бары)	300	3 000	5,0	3,0	3,0	12,0 3	60,0	20,0	20,0	40,0	2,0	1,7	1 на 7 посадочных мест	0,8
1.21	4.7	Гостиничное обслуживание	Размещение гостиниц	1 500	–	5,0	3,0	1,5	–	40,0	20,0	25,0	90,0	–	1,7	1 на 3 номера	–
1.22	4.8.1	Развлекательные мероприятия	Размещение зданий и сооружений, предназначенных для организации развлекательных мероприятий, танцевальных площадок, ночных клубов, аквапарков, боулинга, аттракционов и т. п., игровых автоматов (кроме игрового оборудования, используемого для проведения азартных игр), игровых площадок	–	–	5,0	3,0	3,0	–	60,0	20,0	30,0	70,0	–	2,5	–	–
1.23	5.1.2	Обеспечение занятий спортом в помещениях	Размещение спортивных клубов, спортивных залов, бассейнов, физкультурно-оздоровительных комплексов в зданиях и сооружениях	500	–	5,0	3,0	3,0	2	50,0	20,0	25,0	90,0	–	1,7	1 машино-место на 55 кв. м общей площади	1,0
1.24	5.1.3	Площадки для занятий спортом	Размещение площадок для занятия спортом и физкультурой на открытом воздухе (физкультурные площадки, беговые дорожки, поля для спортивной игры)	Не подлежит установлению													
1.25	5.2.1	Туристическое обслуживание	Размещение пансионатов, гостиниц, кемпингов, домов отдыха, не оказывающих услуги по лечению; размещение детских лагерей	–	–	5,0	3,0	3,0	9	40,0	10,0	25,0	90,0	2,0	2,5	1 на 3 номера	1,0

1	2	3	4	5	6	7	8	9	10	11	12	13	14	15	16	17	18
1.26	7.2.1	Размещение автомобильных дорог	Размещение автомобильных дорог за пределами населенных пунктов и технически связанных с ними сооружений, придорожных стоянок (парковок) транспортных средств в границах городских улиц и дорог, за исключением предусмотренных видами разрешенного использования с кодами 2.7.1, 4.9, 7.2.3, а также некапитальных сооружений, предназначенных для охраны транспортных средств; размещение объектов, предназначенных для размещения постов органов внутренних дел, ответственных за безопасность дорожного движения														
1.27	8.0	Обеспечение обороны и безопасности	Размещение объектов капитального строительства, необходимых для подготовки и поддержания в боевой готовности Вооруженных Сил Российской Федерации, других войск, воинских формирований и органов управлений ими (размещение военных организаций, внутренних войск, учреждений и других объектов, дислокация войск и сил флота), проведение воинских учений и других мероприятий, направленных на обеспечение боевой готовности воинских частей; размещение зданий военных училищ, военных институтов, военных университетов, военных академий; размещение объектов, обеспечивающих осуществление таможенной деятельности														
1.28	8.3	Обеспечение внутреннего правопорядка	Размещение объектов капитального строительства, необходимых для подготовки и поддержания в готовности органов внутренних дел, Росгвардии и спасательных служб, в которых существует военная служба; размещение объектов гражданской обороны, за исключением объектов гражданской обороны, являющихся частями производственных зданий	100	-	5,0	3,0	3,0	-	60,0	30,0	-	-	-	2,5	1 на 100 кв. м общей площади	0,7

Не подлежит установлению

Не подлежит установлению

Условно разрешенные виды использования

1	2	3	4	5	6	7	8	9	10	11	12	13	14	15	16	17	18
2.1	3.7.1	Осуществление религиозных обрядов	Размещение зданий и сооружений, предназначенных для совершения религиозных обрядов и церемоний (в том числе церкви, соборы, храмы, часовни, мечети, моленные дома, синагоги)	–	–	5,0	3,0	3,0	–	–	10,0	25,0	–	–	3,0	1 на 8 единовременных посетителей, но не менее 10 на объект	–
2.2	3.7.2	Религиозное управление и образование	Размещение зданий, предназначенных для постоянного местонахождения духовных лиц, паломников и послушников в связи с осуществлением ими религиозной службы, а также для осуществления благотворительной и религиозной образовательной деятельности (монастыри, скиты, дома священнослужителей, воскресные и религиозные школы, семинарии, духовные училища)	–	–	5,0	3,0	3,0	–	–	10,0	20,0	–	–	3,0	1 на 150 кв. м общей площади	–
2.3	3.9.2	Проведение научных исследований	Размещение зданий и сооружений, предназначенных для проведения научных изысканий, исследований и разработок (научно-исследовательские и проектные институты, научные центры, инновационные центры, государственные академии наук, опытно-конструкторские центры, в том числе отраслевые)	–	–	5,0	3,0	3,0	–	60,0	30,0	20,0	90,0	–	2,5	1 на 200 кв. м общей площади	–
2.4	3.9.3	Проведение научных испытаний	Размещение зданий и сооружений для проведения изысканий, испытаний опытных промышленных образцов, для размещения организаций, осуществляющих научные изыскания, исследования и разработки, научные и селекционные работы, ведение сельского и лесного хозяйства для получения ценных с научной точки зрения образцов растительного и животного мира	–	–	5,0	3,0	3,0	–	60,0	30,0	20,0	90,0	2,0	2,5	1 на 200 кв. м общей площади	–
2.5	4.3	Рынки	Размещение объектов капитального строительства, сооружений, предназначенных для организации постоянной или временной торговли (ярмарка, рынок, базар), с учетом того, что каждое из торговых мест не располагает торговой площадью более 200 кв. м; размещение гаражей и (или) стоянок для автомобилей сотрудников и посетителей рынка	–	–	5,0	3,0	3,0	14,0 3	60,0	30,0	10,0	90,0	–	2,5	1 на 50 кв. м общей площади	–

1	2	3	4	5	6	7	8	9	10	11	12	13	14	15	16	17	18
2.6	4.9	Служебные гаражи	Размещение постоянных или временных гаражей, стоянок для хранения служебного автотранспорта, используемого в целях осуществления видов деятельности, предусмотренных видами разрешенного использования с кодами 3.0, 4.0, а также для стоянки и хранения транспортных средств общего пользования, в том числе в депо	–	–	5,0	3,0	3,0	–	70,0	30,0	10,0	90,0	–	2,5	–	–
2.7	4.10	Выставочно-ярмарочная деятельность	Размещение объектов капитального строительства, сооружений, предназначенных для осуществления выставочно-ярмарочной и конгрессной деятельности, включая деятельность, необходимую для обслуживания указанных мероприятий (застройка экспозиционной площади, организация питания участников мероприятий)	1 000	–	5,0	3,0	3,0	$\frac{10,0}{2}$	60,0	30,0	15,0	–	2,0	1,7	1 на 50 кв. м общей площади	0,8
3	Вспомогательные виды разрешенного использования																
3.1	2.7.1	Хранение автотранспорта	Размещение отдельно стоящих и пристроенных гаражей, в том числе подземных, предназначенных для хранения автотранспорта, в том числе с разделением на машино-места, за исключением гаражей, размещение которых предусмотрено содержанием видов разрешенного использования с кодами 2.7.2, 4.9	–	–	5,0	3,0	3,0	$\frac{20,0}{5}$	–	–	–	90,0	–	–	–	–
3.2	6.8	Связь	Размещение объектов связи, радиовещания, телевидения, включая воздушные радиорелейные, надземные и подземные кабельные линии связи, линии радиодиффракции, антенные поля, усилительные пункты на кабельных линиях связи, инфраструктуру спутниковой связи и телерадиовещания, за исключением объектов связи, размещение которых предусмотрено содержанием видов разрешенного использования с кодами 3.1.1, 3.2.3	Не подлежит установлению													

6) таблицу 10¹ изложить в следующей редакции:

«Таблица 10¹

Виды разрешенного использования земельных участков и объектов капитального строительства для зон обслуживания, деловой и коммерческой активности местного значения (ОД-3.1/К).

Предельные (минимальные и (или) максимальные) размеры земельных участков и предельные параметры разрешенного строительства, реконструкции объектов капитального строительства для зоны обслуживающей, деловой и коммерческой активности местного значения (ОД-3.1/К)

№ п/п	Виды разрешенного использования		Предельные (минимальные и (или) максималь- ные) размеры земельных участков	Минимальные отступы в целях определения мест допустимого размещения зданий, строений, сооружений			Предельная высота зданий, строений, сооружений		Макси- мальный процент застройки в границах земельного участка	Иные предельные параметры							
	Наименование	Описание видов разрешенного использования земельных участков и объектов капитального строительства		Минимальная площадь земельного участка, кв. м	Максимальная площадь земельного участка, кв. м	От красной линии улицы, м	От красной линии проезда, м	От границы земельного участка, м		Минимальный процент озеленения	Максимальный процент застройки подземной части земельного участка	Допустимое превышение максимальной высоты объектов капитального строительства для зданий со скатной крышей, м	Максимальная высота ограждений земельных участков, устанавливаемых на границах с территориями общего пользования (улицами, бульварами, площадями)	Минимальное количество машино-мест для хранения и обслуживания автотранспорта на территории земельных участков	Максимальный коэффициент плотности застройки земельного участка		
1	2	3	4	5	6	7	8	9	10	11	12	13	14	15	16	17	18
1	Основные виды разрешенного использования																

1	2	3	4	5	6	7	8	9	10	11	12	13	14	15	16	17	18
1.1	3.0	Общественное использование объектов капитального строительства	Размещение объектов капитального строительства в целях обеспечения удовлетворения бытовых, социальных и духовных потребностей человека. Содержание данного вида разрешенного использования включает в себя содержание видов разрешенного использования с кодами 3.1-3.10.2	-	-	-	-	-	-	80,0	10,0	-	-	-	2,5	-	-
1.2	3.1.1	Предоставление коммунальных услуг	Размещение зданий и сооружений, обеспечивающих поставку воды, тепла, электричества, газа, отвод канализационных стоков, очистку и уборку объектов недвижимости (котельных, водозаборов, очистных сооружений, насосных станций, водопроводов, линий электропередач, трансформаторных подстанций, газопроводов, линий связи, телефонных станций, канализаций)	-	-	-	-	-	-	3	10,0	-	-	-	2,5	-	-
1.3	3.1.2	Административные здания, организации, обеспечивающих предоставление коммунальных услуг	Размещение зданий, предназначенных для приема физических и юридических лиц в связи с предоставлением им коммунальных услуг	400	-	5,0	3,0	3,0	20,0 5	60,0	10,0	30,0	90,0	2,0	1,7	1 на 150 кв. м общей площади	1,3
1.4	3.2.2	Оказание социальной помощи населению	Размещение зданий, предназначенных для служб психологической и бесплатной юридической помощи, социальных, пенсионных и иных служб (службы занятости населения, пункты питания малоимущих граждан), в которых осуществляется прием граждан по вопросам оказания социальной помощи и назначения социальных или пенсионных выплат, а также для размещения общественных некоммерческих организаций; некоммерческих фондов, благотворительных организаций, клубов по интересам	500	4000	5,0	3,0	3,0	20,0 5	60,0	10,0	15,0	90,0	-	1,7	1 на 100 кв. м общей площади	0,7
1.5	3.2.3	Оказание услуг связи	Размещение зданий, предназначенных для размещения пунктов оказания услуг почтовой, телеграфной, междугородней и международной телефонной связи	300	4000	5,0	3,0	3,0	12,0 3	60,0	40,0	25,0	90,0	2,0	1,7	1 на 150 кв. м общей площади	-
1.6	3.3	Бытовое обслуживание	Размещение объектов капитального строительства, предназначенных для оказания населению или организациям бытовых услуг (мастерские мелкого ремонта, ателье, бани, парикмахерские, прачечные, химчистки, похоронные бюро)	500	4000	5,0	3,0	3,0	15,0 5	60,0	20,0	25,0	60,0	2,0	2,5	1 на 2 рабочих места приемщика	0,7

Не подлежит установлению

1	2	3	4	5	6	7	8	9	10	11	12	13	14	15	16	17	18
1.7	3.4.1	Амбулаторно-поликлиническое обслуживание	Размещение объектов капитального строительства, предназначенных для оказания гражданам амбулаторно-поликлинической медицинской помощи (поликлиники, фельдшерские пункты, пункты здравоохранения, центры матери и ребенка, диагностические центры, молочные кухни, станции донорства крови, клинические лаборатории)	400	-	5,0	3,0	3,0	-	60,0	-	25,0	60,0	2,0	2,5	1 на 25 посещений в смену	-
1.8	3.5.1	Дошкольное, начальное и среднее общее образование	Размещение объектов капитального строительства, предназначенных для среднего общего образования (детские ясли, детские сады, школы, лицеи, гимназии, художественные, музыкальные школы, образовательные кружки и иные организации, осуществляющие деятельность по воспитанию, образованию и просвещению), в том числе зданий, спортивных сооружений, предназначенных для занятия обучающихся физической культурой и спортом	-	-	-	-	-	5	-	10,0	20,0	90,0	-	2,5	-	-
1.9	3.5.2	Среднее и высшее профессиональное образование	Размещение объектов капитального строительства, предназначенных для профессионального образования и просвещения (профессиональные технические училища, колледжи, художественные, музыкальные училища, общества знаний, институты, университеты, организации по переподготовке и повышению квалификации специалистов и иные организации, осуществляющие деятельность по образованию и просвещению), в том числе зданий, спортивных сооружений, предназначенных для занятия обучающихся физической культурой и спортом	-	-	-	-	-	-	-	10,0	25,0	90,0	-	2,5	-	-
1.10	3.6.1	Объекты культурно-досуговой деятельности	Размещение зданий, предназначенных для размещения музеев, выставочных залов, художественных галерей, домов культуры, библиотек, кинотеатров и кинозалов, театров, филармоний, концертных залов, планетариев	-	-	5,0	3,0	3,0	-	60,0	20,0	20,0	90,0	-	2,5	-	-
1.11	3.6.2	Парки культуры и отдыха	Размещение парков культуры и отдыха	-	-	-	-	-	6,0 2	7,0	-	-	-	2,0	1,7	15 на 100 единовременных посетителей	-

1	2	3	4	5	6	7	8	9	10	11	12	13	14	15	16	17	18
1.12	3.6.3	Цирки и зверинцы	Размещение зданий и сооружений для размещения цирков, зверинцев, зоопарков, зоосадов, океанариумов и осуществления сопутствующих видов деятельности по содержанию диких животных в неволе	-	-	5,0	3,0	3,0	-	60,0	15,0	15,0	-	-	2,5	15 на 100 единовременных посетителей	-
1.13	3.8	Общественное управление	Размещение зданий, предназначенных для размещения органов и организаций общественного управления. Содержание данного вида разрешенного использования включает в себя содержание видов разрешенного использования с кодами 3.8.1-3.8.2	1 000	-	-	-	-	28,0 6	60,0	10,0	10,0	90,0	-	4,0	1 на 100 кв. м общей площади здания	-
1.14	3.8.1	Государственное управление	Размещение зданий, предназначенных для размещения государственных органов, государственного пенсионного фонда, органов местного самоуправления, судов, а также организаций, непосредственно обеспечивающих их деятельность или оказывающих государственные и (или) муниципальные услуги	1 000	-	5,0	3,0	3,0	-	60,0	10,0	20,0	90,0	-	3,0	1 на 100 кв. м общей площади здания	-
1.15	3.10	Ветеринарное обслуживание	Размещение объектов капитального строительства, предназначенных для оказания ветеринарных услуг, содержания или разведения животных, не являющихся сельскохозяйственными, под надзором человека. Содержание данного вида разрешенного использования включает в себя содержание видов разрешенного использования с кодами 3.10.1-3.10.2	400	-	5,0	3,0	3,0	12,0 3	60,0	30,0	25,0	60,0	2,0	1,7	-	0,7
1.16	4.1	Деловое управление	Размещение объектов капитального строительства с целью размещения объектов управленческой деятельности, не связанной с государственным или муниципальным управлением и оказанием услуг, а также с целью обеспечения совершения сделок, не требующих передачи товара в момент их совершения между организациями, в том числе биржевая деятельность (за исключением банковской и страховой деятельности)	-	-	5,0	3,0	3,0	20,0 4	60,0	30,0	20,0	90,0	-	1,7	1 на 60 кв. м общей площади здания	-
1.17	4.2	Объекты торговли (торговые центры, торговые развлекательные центры (комплексы))	Размещение объектов капитального строительства общей площадью свыше 5 000 кв. м с целью размещения одной или нескольких организаций, осуществляющих продажу товаров и (или) оказание услуг в соответствии с содержанием видов разрешенного использования с кодами 4.5, 4.6, 4.8-4.8.2; размещение гаражей и (или) стоянок для автомобилей центра посетителей торгового центра	1 000	-	5,0	3,0	3,0	-	60,0	20,0	20,0	90,0	-	1,7	1 на 60 кв. м общей площади здания	1,2

1	2	3	4	5	6	7	8	9	10	11	12	13	14	15	16	17	18
1.18	4.4	Магазины	Размещение объектов капитального строительства, предназначенных для продажи товаров, торговая площадь которых составляет до 5 000 кв. м	300	4000	5,0	3,0	3,0	–	60,0	30,0	20,0	90,0	–	1,7	1 на 50 кв. м общей площади	1,2
1.19	4.5	Банковская и страховая деятельность	Размещение объектов капитального строительства, предназначенных для размещения организаций, оказывающих банковские и страховые услуги	500	–	5,0	3,0	3,0	–	60,0	20,0	25,0	90,0	–	2,5	1 на 50 кв. м общей площади	–
1.20	4.6	Общественное питание	Размещение объектов капитального строительства в целях устройства мест общественного питания (рестораны, кафе, столовые, закусочные, бары)	300	4000	5,0	3,0	3,0	12,0 3	60,0	20,0	20,0	40,0	2,0	1,7	1 на 7 посадочных мест	0,8
1.21	4.7	Гостиничное обслуживание	Размещение гостиниц	1 500	–	5,0	3,0	1,5	–	40,0	20,0	25,0	90,0	–	1,7	1 на 3 номера	–
1.22	4.8.1	Развлекательные мероприятия	Размещение зданий и сооружений, предназначенных для организации развлекательных мероприятий, путешествий, для размещения дискотек и танцевальных площадок, ночных клубов, аквапарков, боулинга, аттракционов и т. п., игровых автоматов (кроме игрового оборудования, используемого для проведения азартных игр), игровых площадок	–	–	5,0	3,0	3,0	–	60,0	20,0	30,0	70,0	–	2,5	–	–
1.23	5.1.2	Обеспечение занятий спортом в помещениях	Размещение спортивных клубов, спортивных залов, бассейнов, физкультурно-оздоровительных комплексов в зданиях и сооружениях	500	–	5,0	3,0	3,0	–	50,0	20,0	25,0	90,0	–	1,7	1 машино-место на 55 кв. м общей площади	1,0
1.24	5.1.3	Площадки для занятий спортом	Размещение площадок для занятия спортом и физкультурой на открытом воздухе (физкультурные площадки, беговые дорожки, поля для спортивной игры)	Не подлежит установлению													
1.25	5.2.1	Туристическое обслуживание	Размещение пансионатов, гостиниц, кемпингов, домов отдыха, не оказывающих услуги по лечению; размещение детских лагерей	–	–	5,0	3,0	3,0	–	40,0	10,0	25,0	90,0	2,0	2,5	1 на 3 номера	1,0

1	2	3	4	5	6	7	8	9	10	11	12	13	14	15	16	17	18
1.26	7.2.1	Размещение автомобильных дорог	Размещение автомобильных дорог за пределами населенных пунктов и технически связанных с ними сооружений, придорожных стоянок (парковок) городских улиц и дорог, за исключением предусмотренных видами разрешенного использования с кодами 2.7.1, 4.9, 7.2.3, а также некапитальных сооружений, предназначенных для охраны транспортных средств; размещение объектов, предназначенных для размещения постов органов внутренних дел, ответственных за безопасность дорожного движения	Не подлежит установлению													
1.27	8.0	Обеспечение обороны и безопасности	Размещение объектов капитального строительства, необходимых для подготовки и поддержания в боевой готовности Вооруженных Сил Российской Федерации, других войск, воинских формирований и органов управлений ими (размещение военных организаций, внутренних войск, учреждений и других объектов, дислокация войск и сил флота), проведение военных учений и других мероприятий, направленных на обеспечение боевой готовности воинских частей; размещение зданий военных училищ, военных институтов, военных университетов, военных академий; размещение объектов, обеспечивающих осуществление таможенной деятельности	Не подлежит установлению													
1.28	8.3	Обеспечение внутреннего правопорядка	Размещение объектов капитального строительства, необходимых для подготовки и поддержания в готовности органов внутренних дел, Ростгардии и спасательных служб, в которых существует военизированная служба; размещение объектов гражданской обороны, за исключением объектов гражданской обороны, являющихся частями производственных зданий	100	–	5,0	3,0	3,0	–	60,0	30,0	–	–	–	2,5	1 на 100 кв. м общей площади	0,7

Условно разрешенные виды использования

1	2	3	4	5	6	7	8	9	10	11	12	13	14	15	16	17	18
2.1	3.7.1	Осуществление религиозных обрядов	Размещение зданий и сооружений, предназначенных для совершения религиозных обрядов и церемоний (в том числе церкви, соборы, храмы, часовни, мечети, моленные дома, синагоги)	-	-	5,0	3,0	3,0	-	-	10,0	25,0	-	-	3,0	1 на 8 единовременных посетителей, но не менее 10 на объект	-
2.2	3.7.2	Религиозное управление и образование	Размещение зданий, предназначенных для постоянного местонахождения духовных лиц, паломников и послушников в связи с осуществлением ими религиозной службы, а также для осуществления благотворительной и религиозной образовательной деятельности (монастыри, скиты, дома священнослужителей, воскресные и религиозные школы, семинарии, духовные училища)	-	-	5,0	3,0	3,0	-	-	10,0	20,0	-	-	3,0	1 на 150 кв. м общей площади	-
2.3	3.9.2	Проведение научных исследований	Размещение зданий и сооружений, предназначенных для проведения научных изысканий, исследований и разработок (научно-исследовательские и проектные институты, научные центры, инновационные центры, государственные академии наук, опытно-конструкторские центры, в том числе отраслевые)	-	-	5,0	3,0	3,0	-	60,0	30,0	20,0	90,0	-	2,5	1 на 200 кв. м общей площади	-
2.4	3.9.3	Проведение научных испытаний	Размещение зданий и сооружений для проведения изысканий, испытаний опытных промышленных образцов, для размещения организаций, осуществляющих научные изыскания, исследования и разработки, научные и селекционные работы, ведение сельского и лесного хозяйства для получения ценных с научной точки зрения образцов растительного и животного мира	-	-	5,0	3,0	3,0	-	60,0	30,0	20,0	90,0	2,0	2,5	1 на 200 кв. м общей площади	-
2.5	4.3	Рынки	Размещение объектов капитального строительства, сооружений, предназначенных для организации постоянной или временной торговли (ярмарка, рынок, базар), с учетом того, что каждое из торговых мест не располагает торговой площадью более 200 кв. м; размещение гаражей и (или) стоянок для автомобилей сотрудников и посетителей рынка	-	-	5,0	3,0	3,0	14,0 3	60,0	30,0	10,0	90,0	-	2,5	1 на 50 кв. м общей площади	-

1	2	3	4	5	6	7	8	9	10	11	12	13	14	15	16	17	18
2.6	4.9	Служебные гаражи	Размещение постоянных или временных гаражей, стоянок для хранения служебного автотранспорта, используемого в целях осуществления видов деятельности, предусмотренных видами разрешенного использования с кодами 3.0, 4.0, а также для стоянки и хранения транспортных средств общего пользования, в том числе в депо	–	–	5,0	3,0	3,0	–	70,0	30,0	10,0	90,0	–	2,5	–	–
2.7	4.10	Выставочно-ярмарочная деятельность	Размещение объектов капитального строительства, сооружений, предназначенных для осуществления выставочно-ярмарочной и конгрессной деятельности, включая деятельность, необходимую для обслуживания указанных мероприятий (застройка экспозиционной площади, организация питания участников мероприятий)	1 000	–	5,0	3,0	3,0	<u>10,0</u> 2	60,0	30,0	15,0	–	2,0	1,7	1 на 50 кв. м общей площади	0,8
3	Вспомогательные виды разрешенного использования																
3.1	2.7.1	Хранение автотранспорта	Размещение отдельно стоящих и пристроенных гаражей, в том числе подземных, предназначенных для хранения автотранспорта, в том числе с разделением на машино-места, за исключением гаражей, размещение которых предусмотрено содержанием видов разрешенного использования с кодами 2.7.2, 4.9	–	–	5,0	3,0	3,0	<u>20,0</u> 5	–	–	–	90,0	–	–	–	–
3.2	6.8	Связь	Размещение объектов связи, радиовещания, телевидения, включая воздушные радиорелейные, наземные и подземные кабельные линии связи, линии радиотелефонии, антенные поля, усилительные пункты на кабельных линиях связи, инфраструктуру спутниковой связи и телерадиовещания, за исключением объектов связи, размещение которых предусмотрено содержанием видов разрешенного использования с кодами 3.1.1, 3.2.3	Не подлежит установлению													

7) таблицу 11 изложить в следующей редакции:

«Таблица 11

Виды разрешенного использования земельных участков и объектов капитального строительства для зоны деловой и коммерческой активности при транспортно-пересадочных узлах (ОД-5/О). Предельные (минимальные и (или) максимальные) размеры земельных участков и предельные параметры разрешенного строительства, реконструкции объектов капитального строительства для зон деловой и коммерческой активности при транспортно-пересадочных узлах (ОД-5/О)

№ п/п	Виды разрешенного использования			Предельные (минимальные и (или) максимальные) размеры земельных участков		Минимальные отступы в целях определения мест допустимого размещения зданий, строений, сооружений			Предельная высота зданий, строений, сооружений		Максимальный процент застройки в границах земельного участка	Иные предельные параметры					
	Наименование	Описание видов разрешенного использования земельных участков и объектов капитального строительства	Минимальная площадь земельного участка, кв. м	Максимальная площадь земельного участка, кв. м	От красной линии улицы, м	От красной линии проезда, м	От границы земельного участка, м	Максимальный процент озеленения	Максимальный процент застройки подземной части земельного участка	Допустимое превышение максимальной высоты объектов капитального строительства для зданий со скатной крышей, м		Максимальная высота ограждений земельных участков, устанавливаемых на границах с территориями общего пользования (улицами, бульварами, площадями)	Минимальное количество машино-мест для хранения индивидуальных автотранспорта на территории земельных участков	Максимальный коэффициент плотности застройки земельного участка			
1	2	3	4	5	6	7	8	9	10	11	12	13	14	15	16	17	18
1	Основные виды разрешенного использования																

1	2	3	4	5	6	7	8	9	10	11	12	13	14	15	16	17	18
1.1	2.7.1	Хранение автотранспорта	Размещение отдельно стоящих и пристроенных гаражей, в том числе подземных, предназначенных для хранения автотранспорта, в том числе с разделением на машино-места, за исключением гаражей, размещение которых предусмотрено содержанием видов разрешенного использования с кодами 2.7.2, 4.9	-	-	5,0	3,0	3,0	20,0 5	-	-	-	90,0	-	-	-	-
1.2	3.0	Общественное использование объектов капитального строительства	Размещение объектов капитального строительства в целях обеспечения удовлетворения бытовых, социальных и духовных потребностей человека. Содержание данного вида разрешенного использования включает в себя содержание видов разрешенного использования с кодами 3.1-3.10.2	Не подлежит установлению													
1.3	3.1.1	Предоставление коммунальных услуг	Размещение зданий и сооружений, обеспечивающих поставку воды, тепла, электричества, газа, отвод канализационных стоков, очистку и уборку объектов недвижимости (котельных, водозаборов, очистных сооружений, насосных станций, водопроводов, линий электропередач, трансформаторных подстанций, газопроводов, линий связи, телефонных станций, канализаций)	-	-	-	-	-	80,0	10,0	-	-	-	-	2,5	-	-
1.4	3.1.2	Административные здания организаций, обеспечивающих предоставление коммунальных услуг	Размещение зданий, предназначенных для приема физических и юридических лиц в связи с предоставлением им коммунальных услуг	400	-	5,0	3,0	3,0	20,0 5	60,0	10,0	30,0	90,0	2,0	1,7	1 на 150 кв. м общей площади	1,3
1.5	3.3	Бытовое обслуживание	Размещение объектов капитального строительства, предназначенных для оказания населению или организациям бытовых услуг (мастерские мелкого ремонта, ателье, бани, парикмахерские, прачечные, химчистки, похоронные бюро)	500	3 000	5,0	3,0	3,0	20,0 5	60,0	20,0	25,0	60,0	2,0	2,5	1 на 2 рабочих места приемщика	0,7

1	2	3	4	5	6	7	8	9	10	11	12	13	14	15	16	17	18
1.6	3.4.1	Амбулаторно-поликлиническое обслуживание	Размещение объектов капитального строительства, предназначенных для оказания гражданам амбулаторно-поликлинической медицинской помощи (поликлиники, фельдшерские пункты, пункты здравоохранения, центры матери и ребенка, диагностические центры, молочные кухни, станции донорства крови, клинические лаборатории)	400	-	5,0	3,0	3,0	-	60,0	-	25,0	60,0	2,0	2,5	1 на 25 посещений в смену	-
1.7	3.5.1	Дошкольное, начальное и среднее общее образование	Размещение объектов капитального строительства, предназначенных для просвещения, дошкольного и среднего общего образования (Детские ясли, детские сады, школы, лицеи, гимназии, художественные, музыкальные школы, образовательные кружки и иные организации, осуществляющие деятельность по воспитанию, образованию и просвещению), в том числе зданий, спортивных сооружений, предназначенных для занятия обучающихся физической культурой и спортом	-	-	-	-	-	5	-	10,0	20,0	90,0	-	2,5	-	-
1.8	3.5.2	Среднее и высшее профессиональное образование	Размещение объектов капитального строительства, предназначенных для профессионального образования и просвещения (профессиональные технические училища, колледжи, художественные, музыкальные училища, общества знаний, институты, университеты, организации по переподготовке и повышению квалификации специалистов и иные организации, осуществляющие деятельность по образованию и просвещению), в том числе зданий, спортивных сооружений, предназначенных для занятия обучающихся физической культурой и спортом	-	-	-	-	-	-	-	10,0	25,0	90,0	-	2,5	-	-
1.9	3.8	Общественное управление	Размещение зданий, предназначенных для размещения органов и организаций данного вида разрешенного использования включает в себя содержание видов разрешенного использования с кодами 3.8.1-3.8.2	1 000	-	-	-	-	28,0 6	60,0	10,0	10,0	90,0	-	4,0	1 на 100 кв. м общей площади здания	-

1	2	3	4	5	6	7	8	9	10	11	12	13	14	15	16	17	18
1.10	3.10	Ветеринарное обслуживание	Размещение объектов капитального строительства, предназначенных для оказания ветеринарных услуг, содержания или разведения животных, не являющихся сельскохозяйственными, под надзором человека. Содержание данного вида разрешенного использования включает в себя содержание видов разрешенного использования с кодами 3.10.1–3.10.2	400	–	5,0	3,0	3,0	12,0 3	60,0	30,0	25,0	60,0	2,0	1,7	–	0,7
1.11	4.1	Деловое управление	Размещение объектов капитального строительства с целью размещения объектов управленческой деятельности, не связанной с государственным или муниципальным управлением и оказанием услуг, а также с целью обеспечения совершения сделок, не требующих передачи товара в момент их совершения между организациями, в том числе биржевая деятельность (за исключением банковской и страховой деятельности)	–	–	5,0	3,0	3,0	– 9	60,0	30,0	20,0	90,0	–	1,7	1 на 60 кв. м общей площади здания	–
1.12	4.2	Объекты торговли (торговые центры, торговые развлекательные центры (комплексы))	Размещение объектов капитального строительства общей площадью свыше 5 000 кв. м с целью размещения одной или нескольких организаций, осуществляющих продажу товаров и (или) оказание услуг в соответствии с содержанием видов разрешенного использования с кодами 4.5, 4.6, 4.8–4.8.2; размещение гаражей и (или) стоянок для автомобилей сотрудников и посетителей торгового центра	1 000	–	5,0	3,0	3,0	–	60,0	20,0	20,0	90,0	–	1,7	1 на 60 кв. м общей площади здания	1,2
1.13	4.4	Магазины	Размещение объектов капитального строительства, предназначенных для продажи товаров, торговая площадь которых составляет до 5 000 кв. м	300	3 000	5,0	3,0	3,0	–	60,0	30,0	20,0	90,0	–	1,7	1 на 50 кв. м общей площади	1,2
1.14	4.5	Банковская и страховая деятельность	Размещение объектов капитального строительства, предназначенных для размещения организаций, оказывающих банковские и страховые услуги	500	–	5,0	3,0	3,0	–	60,0	20,0	25,0	90,0	–	2,5	1 на 50 кв. м общей площади	–
1.15	4.6	Общественное питание	Размещение объектов капитального строительства в целях устройства мест общественного питания (рестораны, кафе, столовые, закусочные, бары)	300	3 000	5,0	3,0	3,0	12,0 3	60,0	20,0	20,0	40,0	2,0	1,7	1 на 7 посадочных мест	0,8
1.16	4.7	Гостиничное обслуживание	Размещение гостиниц	1 500	–	5,0	3,0	1,5	–	40,0	20,0	25,0	90,0	–	1,7	1 на 3 номера	–

[illegible]

[illegible]

1	2	3	4	5	6	7	8	9	10	11	12	13	14	15	16	17	18	
				Не подлежит установлению														
1.34	12.02	Благоустройство территории	Размещение декоративных, технических, планировочных, конструктивных устройств, элементов озеленения, различных видов оборудования и оформления, малых архитектурных форм, некапитальных нестационарных строений и сооружений, информационных щитов и указателей, применяемых как составные части благоустройства территории, общественных туалетов															
2	Условно разрешенные виды использования																	
2.1	3.2.4	Общесития	Размещение зданий, предназначенных для размещения обшеситий, предназначенных для проживания граждан на время их работы, службы или обучения, за исключением зданий, размещение которых предусмотрено содержанием вида разрешенного использования с кодом 4.7	1 000	-	5,0	3,0	3,0	-	60,0	20,0	25,0	90,0	-	1,7	1 на 8 комнат	1,2	
2.2	3.7.1	Осуществление религиозных обрядов	Размещение зданий и сооружений, предназначенных для совершения религиозных обрядов и церемоний (в том числе церкви, соборы, храмы, часовни, мечети, молельные дома, синагоги)	-	-	5,0	3,0	3,0	-	-	10,0	25,0	-	-	3,0	1 на 8 единовременных посетителей, но не менее 10 на объект	-	
2.3	4.3	Рынки	Размещение объектов капитального строительства, сооружений, предназначенных для организации постоянной или временной торговли (ярмарка, рынок, базар), с учетом того, что каждое из торговых мест не располагает торговой площадью более 200 кв. м; размещение гаражей и (или) стоянок для автомобилей сотрудников и посетителей рынка	-	-	5,0	3,0	3,0	$\frac{14,0}{3}$	60,0	30,0	10,0	90,0	-	2,5	1 на 50 кв. м общей площади	-	
2.4	6.9	Склад	Размещение сооружений, предназначенных для временного хранения, распределения и перевалки грузов (за исключением хранения стратегических запасов), не являющихся частями производственных комплексов, на которых был создан груз: промышленные базы, склады, потрузочные терминалы и доки, нефтехранилища и нефтеналивные станции, газовые хранилища и обслуживающие их газоконденсатные и газоперерабатывающие станции, элеваторы и продовольственные склады, за исключением железнодорожных перевалочных складов	-	-	5,0	3,0	3,0	$\frac{14,0}{3}$	65,0	10,0	10,0	90,0	-	2,5	-	-	
3	Вспомогательные виды разрешенного использования																	

1	2	3	4	5	6	7	8	9	10	11	12	13	14	15	16	17	18
3.1	3.6.2	Парки культуры и отдыха	Размещение парков культуры и отдыха	-	-	-	-	-	6,0 2	7,0	-	-	-	2,0	1,7	15 на 100 временных посетителей	-
3.2	4.10	Выставочно-ярмарочная деятельность	Размещение объектов капитального строительства, сооружений, предназначенных для осуществления выставочно-ярмарочной и конгрессной деятельности, включая деятельность, необходимую для обслуживания указанных мероприятий (застройка экспозиционной площади, организация питания участников мероприятий)	-	-	5,0	3,0	3,0	10,0 2	-	-	15,0	-	2,0	1,7	1 на 50 кв. м общей площади	0,8
3.3	6.8	Связь	Размещение объектов связи, радиовещания, телевидения, включая воздушные радиорелейные, наземные и подземные кабельные линии связи, линии радиотелефона, антенные поля, усилительные пункты на кабельных линиях связи, инфраструктуру спутниковой связи и телерадиовещания, за исключением объектов связи, размещение которых предусмотрено содержанием видов разрешенного использования с кодами 3.1.1, 3.2.3	Не подлежит установлению													

>>>

8) таблицу 12 изложить в следующей редакции:

«Таблица 12

Виды разрешенного использования земельных участков и объектов капитального строительства для зон торговли и мелкого производства (ОД-6/К, ОД-6/В, ОД-6/О). Предельные (минимальные и (или) максимальные) размеры земельных участков и предельные параметры разрешенного строительства, реконструкции объектов капитального строительства для зон торговли и мелкого производства (ОД-6/К, ОД-6/В, ОД-6/О)

№ п/п	Виды разрешенного использования		Предельные (минимальные и (или) максималь- ные) размеры земельных участков	Минимальные отступы в целях определения мест допустимого размещения зданий, строений, сооружений	Предельная высота зданий, строений, сооружений Макси- мальная этажность	Макси- мальный процент застройки в границах земельного участка	Иные предельные параметры									
	Кодовое обозначение	Наименова- ние	Описание видов разрешенного использования земельных участков и объектов капитального строительства	Минимальная площадь земельного участка, кв. м	Максимальная площадь земельного участка, кв. м		От красной линии улицы, м	От красной линии проезда, м	От границы земельного участка, м	Минимальный процент озеленения	Максимальный процент застройки подземной части земельного участка	Допустимое превышение максимальной высоты объектов капитального строительства для зданий со скатной крышей, м	Максимальная высота отражений земельных участков, устанавливаемых на границах с территориями общего пользования (улицами, бульварами, площадями)	Минимальное количество машино-мест для хранения индивидуального автотранспорта на территории земельных участков	Максимальный коэффициент плотности застройки земельного участка	
				5	6		7	8	9							10
1	2	3	4	Основные виды разрешенного использования												
1.1	2.7.1	Хранение автотранс- порта	Размещение отдельно стоящих и пристроенных гаражей, в том числе подземных, предназначенных для хранения автотранспорта, в том числе с разделением на машино-места, за исключением гаражей, размещение которых предусмотрено содержанием видов разрешенного использования с кодами 2.7.2, 4.9	-	-	5,0	3,0	3,0	20,0 5	-	90,0	-	-	-	-	-

1	2	3	4	5	6	7	8	9	10	11	12	13	14	15	16	17	18
1.2	2.7.2	Размещение гаражей для собственных нужд	Размещение для собственных нужд отдельно стоящих гаражей и (или) гаражей, блокированных общими стенами с другими гаражами в одном ряду, имеющих общие с ними крышу, фундамент и коммуникации	18	35	-	-	-	4,0 1	90,0	-	-	90,0	2,0	-	-	-
1.3	3.0	Общественное использование объектов капитального строительства	Размещение объектов капитального строительства в целях обеспечения удовлетворения бытовых, социальных и духовных потребностей человека. Содержание данного вида разрешенного использования включает в себя содержание видов разрешенного использования с кодами 3.1-3.10.2	Не подлежит установлению													
1.4	3.1.1	Предоставление коммунальных услуг	Размещение зданий и сооружений, обеспечивающих поставку воды, тепла, электричества, газа, отвод канализационных стоков, очистку и уборку объектов недвижимости (котельных, водозаборов, очистных сооружений, насосных станций, водопроводов, линий электропередач, трансформаторных подстанций, газопроводов, линий связи, телефонных станций, канализаций)	-	-	-	-	-	3	80,0	10,0	-	-	-	2,5	-	-
1.5	3.1.2	Административные здания организаций, обеспечивающих предоставление коммунальных услуг	Размещение зданий, предназначенных для приема физических и юридических лиц в связи с предоставлением им коммунальных услуг	400	-	5,0	3,0	3,0	20,0 5	60,0	10,0	30,0	90,0	2,0	1,7	1 на 150 кв. м общей площади	1,3
1.6	3.2.2	Оказание социальной помощи населению	Размещение зданий, предназначенных для служб психологической и бесплатной юридической помощи, социальных, пенсионных и иных служб (службы занятости населения, пункты питания малоимущих граждан), в которых осуществляется прием граждан по вопросам оказания социальной помощи и назначения социальных или пенсионных выплат, а также для размещения общественных некоммерческих организаций: некоммерческих фондов, благотворительных организаций, клубов по интересам	500	3 000	5,0	3,0	3,0	20,0 5	60	10,0	15,0	90,0	-	1,7	1 на 100 кв. м общей площади	0,7
1.7	3.2.3	Оказание услуг связи	Размещение зданий, предназначенных для размещения пунктов оказания услуг почтовой, телеграфной, междугородней и международной телефонной связи	300	1 200	5,0	3,0	3,0	12,0 3	60,0	40,0	25,0	90,0	2,0	1,7	1 на 150 кв. м общей площади	-

1	2	3	4	5	6	7	8	9	10	11	12	13	14	15	16	17	18
1.8	3.4.1	Амбулаторно-поликлиническое обслуживание	Размещение объектов капитального строительства, предназначенных для оказания гражданам амбулаторно-поликлинической медицинской помощи (поликлиники, фельдшерские пункты, пункты здравоохранения, центры матери и ребенка, диагностические центры, молочные кухни, станции донорства крови, клинические лаборатории)	400	-	5,0	3,0	3,0	-	60,0	-	25,0	60,0	2,0	2,5	1 на 25 посещений в смену	-
1.9	3.5.1	Дошкольное, начальное и среднее общее образование	Размещение объектов капитального строительства, предназначенных для просвещения, дошкольного, начального и среднего общего образования (детские ясли, детские сады, школы, лицеи, гимназии, художественные, музыкальные школы, образовательные кружки и иные организации, осуществляющие деятельность по воспитанию, образованию и просвещению), в том числе зданий, спортивных сооружений, предназначенных для занятия обучающихся физической культурой и спортом	-	-	-	-	-	5	-	10,0	20,0	90,0	-	2,5	-	-
1.10	3.5.2	Среднее и высшее профессиональное образование	Размещение объектов капитального строительства, предназначенных для профессионального образования и просвещения (профессиональные технические училища, колледжи, художественные, музыкальные училища, общества знаний, институты, университеты, организации по переподготовке и повышению квалификации специалистов и иные организации, осуществляющие деятельность по образованию и просвещению), в том числе зданий, спортивных сооружений, предназначенных для занятия обучающихся физической культурой и спортом	-	-	-	-	-	-	-	10,0	25,0	90,0	-	2,5	-	-
1.11	3.8	Общественное управление	Размещение зданий, предназначенных для размещения органов и организаций общественного управления. Содержание данного вида разрешенного использования включает в себя содержание видов разрешенного использования с кодами 3.8.1-3.8.2	1 000	-	-	-	-	28,0 6	60,0	10,0	10,0	90,0	-	4,0	1 на 100 кв. м общей площади здания	-

1	2	3	4	5	6	7	8	9	10	11	12	13	14	15	16	17	18
1.12	3.9.1	Обеспечение деятельности в области гидрометеорологии и смежных с ней областях	Размещение объектов капитального строительства, предназначенных для наблюдений за физическими и химическими процессами, происходящими в окружающей среде, определения ее гидрометеорологических, агрометеорологических и гелиогеофизических характеристик, уровня загрязнения атмосферного воздуха, почв, водных объектов, в том числе по гидробиологическим показателям, и околоземного космического пространства, зданий и сооружений, используемых в области гидрометеорологии и смежных с ней областях (доплеровские метеорологические радиолокаторы, гидрологические посты и другие)	-	-	5,0	3,0	3,0	-	60,0	30,0	20,0	90,0	-	2,5	I на 200 кв. м общей площади	-
1.13	3.9.2	Проведение научных исследований	Размещение зданий и сооружений, предназначенных для проведения научных изысканий, исследований и разработок (научно-исследовательские и проектные институты, научные центры, инновационные центры, государственные академии наук, опытно-конструкторские центры, в том числе отраслевые)	-	-	-	-	-	-	-	-	-	-	-	-	-	-
1.14	3.10	Ветеринарное обслуживание	Размещение объектов капитального строительства, предназначенных для оказания ветеринарных услуг, содержания или разведения животных, не являющихся сельскохозяйственными, под надзором человека. Содержание данного вида разрешенного использования включает в себя содержание видов разрешенного использования с кодами 3.10.1-3.10.2	400	-	5,0	3,0	3,0	12,0 3	60,0	30,0	25,0	60,0	2,0	1,7	-	0,7
1.15	4.1	Деловое управление	Размещение объектов капитального строительства с целью размещения объектов управленческой деятельности, не связанной с государственным или муниципальным управлением и оказанием услуг, а также с целью обеспечения совершения сделок, не требующих передачи товара в момент их совершения между организациями, в том числе биржевая деятельность (за исключением банковской и страховой деятельности)	-	-	5,0	3,0	3,0	9	60,0	30,0	20,0	90,0	-	1,7	I на 60 кв. м общей площади здания	-

Не подлежит установлению

1	2	3	4	5	6	7	8	9	10	11	12	13	14	15	16	17	18
1.16	4.2	Объекты торговли (торговые центры, торговые развлекательные центры (комплексы))	Размещение объектов капитального строительства, общей площадью свыше 5 000 кв. м с целью размещения одной или нескольких организаций, осуществляющих продажу товаров, и (или) оказание услуг в соответствии с содержанием видов разрешенного использования с кодами 4.5, 4.6, 4.8–4.8.2; размещение гаражей и (или) стоянок для автомобилей сотрудников и посетителей торгового центра	1 000	–	5,0	3,0	3,0	–	60,0	20,0	20,0	90,0	–	1,7	1 на 60 кв. м общей площади здания	1.2
1.17	4.3	Рынки	Размещение объектов капитального строительства, предназначенных для организации постоянной или временной торговли (ярмарка, рынок, базар), с учетом того, что каждое из торговых мест не располагает торговой площадью более 200 кв. м; размещение гаражей и (или) стоянок для автомобилей сотрудников и посетителей рынка	–	–	5,0	3,0	3,0	14,0 3	60,0	30,0	10,0	90,0	–	2,5	1 на 50 кв. м общей площади	–
1.18	4.5	Банковская и страховая деятельность	Размещение объектов капитального строительства, предназначенных для размещения организаций, оказывающих банковские и страховые услуги	500	–	5,0	3,0	3,0	–	60,0	20,0	25,0	90,0	–	2,5	1 на 50 кв. м общей площади	–
1.19	4.6	Общественное питание	Размещение объектов капитального строительства в целях устройства мест общественного питания (рестораны, кафе, столовые, закусочные, бары)	300	3 000	5,0	3,0	3,0	12,0 3	60,0	20,0	20,0	40,0	2,0	1,7	1 на 7 посадочных мест	0,8
1.20	4.9	Служебные гаражи	Размещение постоянных или временных гаражей, стоянок для хранения служебного автотранспорта, используемого в целях осуществления видов деятельности, предусмотренных видами разрешенного использования с кодами 3.0, 4.0, а также для стоянки и хранения транспортных средств общего пользования, в том числе в депо	–	–	5,0	3,0	3,0	–	70,0	30,0	10,0	90,0	–	2,5	–	–
1.21	4.9.1	Объекты дорожного сервиса	Размещение зданий и сооружений дорожного сервиса. Содержание данного вида разрешенного использования включает в себя содержание видов разрешенного использования с кодами 4.9.1.1–4.9.1.4	–	–	5,0	3,0	3,0	10,0 2	70,0	20,0	10,0	90,0	2,0	1,7	–	1
1.22	4.9.1.2	Обеспечение дорожного отдыха	Размещение зданий для предоставления гостиничных услуг в качестве дорожного сервиса (мотелей), а также размещение магазинов сопутствующей торговли, зданий для организации общественного питания в качестве объектов дорожного сервиса	–	–	5,0	3,0	3,0	10,0 2	70,0	20,0	10,0	90,0	2,0	1,7	–	1
1.23	4.9.1.3	Автомобильные мойки	Размещение автомобильных моек, а также размещение магазинов сопутствующей торговли	–	–	5,0	3,0	3,0	10,0 2	70,0	20,0	10,0	90,0	2,0	1,7	–	1

1	2	3	4	5	6	7	8	9	10	11	12	13	14	15	16	17	18
1.24	49.14	Ремонт автомобилей	Размещение мастерских, предназначенных для ремонта и обслуживания автомобилей, и прочих объектов дорожного сервиса, а также размещение магазинов сопутствующей торговли	-	-	5,0	3,0	3,0	10,0 2	70,0	20,0	10,0	90,0	2,0	1,7	-	1
1.25	4.10	Выставочно-ярмарочная деятельность	Размещение объектов капитального строительства, сооружений, предназначенных для осуществления выставочно-ярмарочной и конгрессной деятельности, включая деятельность, необходимую для обслуживания указанных мероприятий (застройка экспозиционной площади, организация питания участников мероприятий)	1 000	-	5,0	3,0	3,0	10,0 2	60,0	30,0	15,0	-	2,0	1,7	1 на 50 кв. м общей площади	0,8
1.26	5.1.2	Обеспечение занятий спортом в помещениях	Размещение спортивных клубов, спортивных залов, бассейнов, физкультурно-оздоровительных комплексов в зданиях и сооружениях	500	-	5,0	3,0	3,0	2 2	50,0	20,0	25,0	90,0	-	1,7	1 машино-место на 55 кв. м общей площади	1
1.27	5.1.3	Площадки для занятий спортом	Размещение площадок для занятия спортом и физкультурой на открытом воздухе (физкультурные площадки, беговые дорожки, поля для спортивной игры)	-	-	-	-	-	-	-	-	-	-	-	-	-	-
1.28	5.1.4	Оборудованные площадки для занятий спортом	Размещение сооружений для занятия спортом и физкультурой на открытом воздухе (теннисные корты, автодромы, мотодромы, трамплины, спортивные стрельбища)	100	5 000	-	-	-	-	15,0	-	-	-	-	5,0	-	-
1.29	6.8	Связь	Размещение объектов связи, радиовещания, телевидения, включая воздушные радиорелейные, наземные и подземные кабельные линии связи, линии радиотелефонии, антенные поля, усилительные пункты на кабельных линиях связи, инфраструктуру спутниковой связи и телерадиовещания, за исключением объектов связи, размещение которых предусмотрено содержанием видов разрешенного использования с кодами 3.1.1, 3.2.3	-	-	-	-	-	-	-	-	-	-	-	-	-	-
1.30	6.9	Склад	Размещение сооружений, предназначенных для временного хранения, распределения и перевалки грузов (за исключением хранения стратегических запасов), не являющихся частями производственных комплексов, на которых был создан груз: промышленные базы, склады, погрузочные терминалы и доки, нефтехранилища и нефтеналивные станции, газовые хранилища и обслуживающие их газоконденсатные и газоперекачивающие станции, элеваторы и продовольственные склады, за исключением железнодорожных перевалочных складов	-	-	5,0	3,0	3,0	3 3	65,0	10,0	10,0	90,0	-	2,5	-	-

[illegible]

1	2	3	4	5	6	7	8	9	10	11	12	13	14	15	16	17	18
				Не подлежит установлению													
1.35	12.0	Земельные участки (территории) общего пользования	Земельные участки общего пользования. Содержание данного вида разрешенного использования включает в себя содержание видов разрешенного использования с кодами 12.0.1–12.0.2	Не подлежит установлению													
1.36	12.0.1	Улично-дорожная сеть	Размещение объектов улично-дорожной сети: автомобильных дорог, трамвайных путей и пешеходных тротуаров в границах населенных пунктов, пешеходных переходов, бульваров, площадей, проездов, велодорожек и объектов велоспортивной и инженерной инфраструктуры; размещение придорожных стоянок (парковок) транспортных средств в границах городских улиц и дорог, за исключением предусмотренных видами разрешенного использования с кодами 2.7.1, 4.9, 7.2.3, а также некапитальных сооружений, предназначенных для охраны транспортных средств	Не подлежит установлению													
1.37	12.0.2	Благоустройство территории	Размещение декоративных, технических, планировочных, конструктивных устройств, элементов озеленения, различных видов оборудования и оформления, малых архитектурных форм, некапитальных нестационарных строений и сооружений, информационных щитов и указателей, применяемых как составные части благоустройства территории, общественных туалетов	Не подлежит установлению													
2	Условно разрешенные виды использования																
2.1	3.2.4	Общеклассификация	Размещение зданий, предназначенных для размещения граждан на время их работы, службы или обучения, за исключением зданий, размещение которых предусмотрено содержанием вида разрешенного использования с кодом 4.7	1 000	–	5,0	3,0	3,0	–	60,0	20,0	25,0	90,0	–	1,7	1 на 8 комнат	1,2
2.2	3.7.1	Осуществление религиозных обрядов	Размещение зданий и сооружений, предназначенных для совершения религиозных обрядов и церемоний (в том числе церкви, соборы, храмы, часовни, мечети, моленные дома, синагоги)	–	–	5,0	3,0	3,0	–	–	10,0	25,0	–	–	3,0	1 на 8 единоразовых посетителей, но не менее 10 на объект	–

1	2	3	4	5	6	7	8	9	10	11	12	13	14	15	16	17	18
2.3	3.7.2	Религиозное управление и образование	Размещение зданий, предназначенных для постоянного местонахождения духовных лиц, паломников и послушников в связи с осуществлением ими религиозной службы, а также для осуществления благотворительной и религиозной образовательной деятельности (монастыри, скиты, дома священнослужителей, воскресные и религиозные школы, семинарии, духовные училища)	-	-	5,0	3,0	3,0	-	-	10,0	20,0	-	-	3,0	1 на 150 кв. м общей площади	-
2.4	3.9.3	Проведение научных испытаний	Размещение зданий и сооружений для проведения изысканий, испытаний опытных промышленных образцов, для размещения организаций, осуществляющих научные изыскания, исследования и разработки, научные и селекционные работы, ведение сельского и лесного хозяйства для получения ценных с научной точки зрения образцов растительного и животного мира	-	-	5,0	3,0	3,0	-	60,0	30,0	20,0	90,0	2,0	2,5	1 на 200 кв. м общей площади	-
2.5	6.0	Производственная деятельность	Размещение объектов капитального строительства в целях добычи полезных ископаемых, их переработки, изготовления вещей промышленным способом	-	-	5,0	3,0	3,0	-	65,0	20,0	10,0	90,0	-	2,5	-	-
2.6	6.4	Пищевая промышленность	Размещение объектов III класса опасности пищевой промышленности, по переработке сельскохозяйственной продукции способом, приводящим к их переработке в иную продукцию (консервирование, копчение, хлебопечение), в том числе для производства напитков, алкогольных напитков и табачных изделий	-	-	5,0	3,0	3,0	-	65,0	20,0	10,0	90,0	-	2,5	-	-
3	Вспомогательные виды разрешенного использования																
3.1	3.3	Бытовое обслуживание	Размещение объектов капитального строительства, предназначенных для оказания населению или организациям бытовых услуг (мастерские мелкого ремонта, ателье, бани, парикмахерские, прачечные, химчистки, похоронные бюро)	500	3 000	5,0	3,0	3,0	15,0 5	60,0	20,0	25,0	60,0	2,0	2,5	1 на 2 рабочих места приемщика	0,7
3.2	3.6.2	Парки культуры и отдыха	Размещение парков культуры и отдыха	-	-	-	-	-	6,0 2	7,0	-	-	-	2,0	1,7	15 на 100 единовременных посетителей	-
3.3	4.4	Магазины	Размещение объектов капитального строительства, предназначенных для продажи товаров, торговая площадь которых составляет до 5 000 кв. м	300	3 000	5,0	3,0	3,0	-	60,0	30,0	20,0	90,0	-	1,7	1 на 50 кв. м общей площади	1,2

9) таблицу 14 изложить в следующей редакции:

«Таблица 14

Виды разрешенного использования земельных участков и объектов капитального строительства для зон объектов образования и науки (ОС-1/А, ОС-1/К, ОС-1/В, ОС-1/Т, ОС-1/О). Предельные (минимальные и (или) максимальные) размеры земельных участков и предельные параметры разрешенного строительства, реконструкции объектов капитального строительства для зоны объектов образования и науки (ОС-1/А, ОС-1/К, ОС-1/В, ОС-1/Т, ОС-1/О)

№ п/п	Виды разрешенного использования			Предельные (минимальные и (или) максимальные) размеры земельных участков	Минимальные отступы в целях определения мест допустимого размещения зданий, строений, сооружений			Предельная высота зданий, строений, сооружений		Максимальный процент застройки в границах земельного участка	Иные предельные параметры						
	Наименова- ние	Описание видов разрешенного использования земельных участков и объектов капитального строительства	Минимальная площадь земельного участка, кв. м		Максимальная площадь земельного участка, кв. м	От красной линии улицы, м	От красной линии проезда, м	От границы земельного участка, м	Максимальная этажность		Минимальный процент озеленения	Максимальный процент застройки подземной части земельного участка	Допустимое превышение максимальной высоты объектов капитального строительства для зданий со скатной крышей, м	Максимальная высота ограждений земельных участков, устанавливаемых на границах с территориями общего пользования (улицами, бульварами, площадями)	Минимальное количество машино-мест для хранения подвижного автотранспорта на территории земельных участков	Максимальный коэффициент плотности застройки земельного участка	
1	2	3	4	5	6	7	8	9	10	11	12	13	14	15	16	17	18
1	Основные виды разрешенного использования																

1	2	3	4	5	6	7	8	9	10	11	12	13	14	15	16	17	18
1.1	3.0	Общественное использование объектов капитального строительства	Размещение объектов капитального строительства в целях обеспечения удовлетворения бытовых, социальных и духовных потребностей человека. Содержание данного вида разрешенного использования включает в себя содержание видов разрешенного использования с кодами 3.1-3.10.2	Не подлежит установлению													
1.2	3.1.1	Предоставление коммунальных услуг	Размещение зданий и сооружений, обеспечивающих поставку воды, тепла, электричества, газа, отвод канализационных стоков, очистку и уборку объектов недвижимости (котельных, водозаборов, очистных сооружений, насосных станций, водопроводов, линий электропередач, трансформаторных подстанций, газопроводов, линий связи, телефонных станций, канализаций)	-	-	-	-	-	3	80,0	10,0	-	-	-	2,5	-	-
1.3	3.5.1	Дошкольное, начальное и среднее общее образование	Размещение объектов капитального строительства, предназначенных для просвещения, дошкольного, начального и среднего общего образования (детские ясли, детские сады, школы, лицеи, гимназии, художественные, музыкальные школы, образовательные кружки и иные организации, осуществляющие деятельность по воспитанию, образованию и просвещению), в том числе зданий, спортивных сооружений, предназначенных для занятия обучающихся физической культурой и спортом	-	-	-	-	-	5	-	10,0	20,0	90,0	-	2,5	-	-

[illegible]

[illegible]

[illegible]

[illegible]

1	2	3	4	5	6	7	8	9	10	11	12	13	14	15	16	17	18
2.1	7.3	Водный транспорт	Размещение искусственно созданных для судоходства внутренних водных путей, объектов капитального строительства внутренних водных путей, объектов капитального строительства морских портов, объектов капитального строительства, в том числе морских и речных портов, причалов, пристаней, гидротехнических сооружений, навигационного оборудования и других объектов, необходимых для обеспечения судоходства и водных перевозок, заправки водного транспорта	-	-	1,0	1,0	1,0	-	70,0	-	-	-	-	-	-	2,4
3			Вспомогательные виды разрешенного использования														
3.1	2.7.1	Хранение автотранспорта	Размещение отдельно стоящих и пристроенных гаражей, в том числе подземных, предназначенных для хранения автотранспорта, в том числе с разделением на машино-места, за исключением гаражей, размещение которых предусмотрено содержанием видов разрешенного использования с кодами 2.7.2, 4.9	-	-	5,0	3,0	3,0	20,0 5	-	-	-	90,0	-	-	-	-
3.2	3.2.4	Общесжития	Размещение зданий, предназначенных для размещения общежитий, предназначенных для проживания граждан на время их работы, службы или обучения, за исключением зданий, размещение которых предусмотрено содержанием вида разрешенного использования с кодом 4.7	-	-	5,0	3,0	3,0	-	-	-	25,0	90,0	-	1,7	1 на 8 комнат	1,2
3.3	3.4.1	Амбулаторно-поликлиническое обслуживание	Размещение объектов капитального строительства, предназначенных для оказания гражданам амбулаторно-поликлинической медицинской помощи (поликлиники, фельдшерские пункты, пункты здравоохранения, центры матери и ребенка, диагностические центры, молочные кухни, станции донорства крови, клинические лаборатории)	400	-	5,0	3,0	3,0	-	-	-	25,0	60,0	2,0	2,5	1 на 25 посещений в смену	-

1	2	3	4	5	6	7	8	9	10	11	12	13	14	15	16	17	18
3.4	3.6.1	Объекты культурно-досуговой деятельности	Размещение зданий, предназначенных для размещения музеев, выставочных залов, художественных галерей, домов культуры, библиотек, кинотеатров и кинозалов, театров, филармоний, концертных залов, планетариев	–	–	5,0	3,0	3,0	–	–	–	20,0	90,0	–	2,5	–	–
3.5	3.7.1	Осуществление религиозных обрядов	Размещение зданий и сооружений, предназначенных для совершения религиозных обрядов и церемоний (в том числе церкви, соборы, храмы, часовни, мечети, молельные дома, синагоги)	–	–	5,0	3,0	3,0	–	–	–	25,0	–	–	3,0	1 на 8 единовременных посетителей, но не менее 10 на объект	–
3.6	4.6	Общественное питание	Размещение объектов капитального строительства в целях устройства мест общественного питания (рестораны, кафе, столовые, закусочные, бары)	–	–	5,0	3,0	3,0	$\frac{12,0}{3}$	–	–	20,0	40,0	2,0	1,7	1 на 7 посадочных мест	0,8
3.7	4.9	Служебные гаражи	Размещение постоянных или временных гаражей, стоянок для хранения служебного автотранспорта, используемого в целях осуществления видов деятельности, предусмотренных видами разрешенного использования с кодами 3.0, 4.0, а также для стоянки и хранения транспортных средств общего пользования, в том числе в депо	–	–	5,0	3,0	3,0	–	–	–	10,0	90,0	–	2,5	–	–
3.8	5.1.2	Обеспечение занятий спортом в помещениях	Размещение спортивных клубов, спортивных залов, бассейнов, физкультурно-оздоровительных комплексов в зданиях и сооружениях	–	–	5,0	3,0	3,0	$\frac{2}{2}$	25,0	–	25,0	90,0	–	1,7	1 на 55 кв. м общей площади	1
3.9	5.1.3	Площадки для занятий спортом	Размещение площадок для занятия спортом и физкультурой на открытом воздухе (физкультурные площадки, беговые дорожки, поля для спортивной игры)	Не подлежит установлению													
3.10	5.4	Причалы для маломерных судов	Размещение сооружений, предназначенных для причаливания, хранения и обслуживания яхт, катеров, лодок и других маломерных судов	Не подлежит установлению													

>>

10) таблицу 15 изложить в следующей редакции:

«Таблица 15

Виды разрешенного использования земельных участков и объектов капитального строительства для зон спортивных объектов (ОС-2/А, ОС-2/К, ОС-2/В, ОС-2/Т, ОС-2/О). Предельные (минимальные и (или) максимальные) размеры земельных участков и предельные параметры разрешенного строительства, реконструкции объектов капитального строительства для зон спортивных объектов (ОС-2/А, ОС-2/К, ОС-2/В, ОС-2/Т, ОС-2/О)

№ п/п	Виды разрешенного использования		Описание видов разрешенного использования земельных участков и объектов капитального строительства	Предельные (минимальные и (или) максимальные) размеры земельных участков		Минимальные отступы в целях определения мест допустимого размещения зданий, строений, сооружений	Предельная высота зданий, строений, сооружений		Максимальный процент застройки в границах земельного участка	Иные предельные параметры							
	Наименование	Кодовое обозначение		Минимальная площадь земельного участка, кв. м	Максимальная площадь земельного участка, кв. м		Максимальная этажность	От красной линии улицы, м		От красной линии проезда, м	От границы земельного участка, м	Минимальный процент озеленения	Максимальный процент застройки подземной части земельного участка	Допустимое превышение максимальной высоты объектов капитального строительства для зданий со скатной крышей, м	Максимальная высота ограждений земельных участков, устанавливаемых на границах с территориями объектов пользования (улицами, бульварами, площадями)	Минимальное количество машино-мест для хранения и обслуживания автотранспорта на территории земельных участков	Максимальный коэффициент плотности застройки земельного участка
1	2	3	4	5	6	7	8	9	10	11	12	13	14	15	16	17	18
1																	

Основные виды разрешенного использования

1	2	3	4	5	6	7	8	9	10	11	12	13	14	15	16	17	18
1.1	3.0	Общественное использование объектов капитального строительства	Размещение объектов капитального строительства в целях обеспечения удовлетворения бытовых, социальных и духовных потребностей человека. Содержание данного вида разрешенного использования включает в себя содержание видов разрешенного использования с кодами 3.1–3.10.2														
1.2	3.1.1	Предоставление коммунальных услуг	Размещение зданий и сооружений, обеспечивающих поставку воды, тепла, электричества, газа, отвод канализационных стоков, очистку и уборку объектов недвижимости (котельных, водозаборов, очистных сооружений, насосных станций, водопроводов, линий электропередач, трансформаторных подстанций, газопроводов, линий связи, телефонных станций, канализаций)	–	–	–	–	–	–	80,0	10,0	–	–	–	2,5	–	–
1.3	3.5.1	Дошкольное, начальное и среднее общее образование	Размещение объектов капитального строительства, предназначенных для просвещения, дошкольного, начального и среднего общего образования (детские ясли, детские сады, школы, лицеи, гимназии, художественные, музыкальные школы, образовательные кружки и иные организации, осуществляющие деятельность по воспитанию, образованию и просвещению), в том числе зданий, спортивных сооружений, предназначенных для занятия обучающихся физической культурой и спортом	–	–	–	–	–	–	–	10,0	20,0	90,0	–	2,5	–	–

Не подлежит установлению

1	2	3	4	5	6	7	8	9	10	11	12	13	14	15	16	17	18
1.4	3.5.2	Среднее и высшее профессиональное образование	Размещение объектов капитального строительства, предназначенных для профессионального образования и просвещения (профессиональные технические училища, колледжи, художественные, музыкальные училища, общества знаний, институты, университеты, организации по переподготовке и повышению квалификации специалистов и иные организации, осуществляющие деятельность по образованию и просвещению), в том числе зданий, спортивных сооружений, предназначенных для занятия обучающихся физической культурой и спортом	–	–	–	–	–	–	–	10,0	25,0	90,0	–	2,5	–	–
1.5	4.8.1	Развлекательные мероприятия	Размещение зданий и сооружений, предназначенных для организации развлекательных мероприятий, путешествий, для размещения дискотек и танцевальных площадок, ночных клубов, аквапарков, боулинга, аттракционов и т. п., игровых автоматов (кроме игрового оборудования, используемого для проведения азартных игр), игровых площадок	–	–	5,0	3,0	3,0	–	60,0	20,0	30,0	70,0	–	2,5	–	–
1.6	5.1.1	Обеспечение спортивно-зрелищных мероприятий	Размещение спортивно-зрелищных зданий и сооружений, имеющих специальные места для зрителей от 500 мест (стадионов, дворцов спорта, ледовых дворцов, ипподромов)	–	–	–	–	–	–	–	20,0	–	–	–	–	1 на 35 мест на трибунах	–
1.7	5.1.2	Обеспечение занятий спортом в помещениях	Размещение спортивных клубов, спортивных залов, бассейнов, физкультурно-оздоровительных комплексов в зданиях и сооружениях	500	–	5,0	3,0	3,0	2	50,0	20,0	25,0	90,0	–	1,7	1 на 55 кв. м общей площади	1
1.8	5.1.3	Площадки для занятий спортом	Размещение площадок для занятия спортом и физкультурой на открытом воздухе (физкультурные площадки, беговые дорожки, поля для спортивной игры)	Не подлежит установлению													
1.9	5.1.4	Оборудованные площадки для занятий спортом	Размещение сооружений для занятия спортом и физкультурой на открытом воздухе (теннисные корты, автодромы, мотодромы, трамплины, спортивные стрельбища)	100	5 000	–	–	–	–	15,0	–	–	–	–	5,0	–	–

1	2	3	4	5	6	7	8	9	10	11	12	13	14	15	16	17	18
1.14	8.0	Обеспечение обороны и безопасности	Размещение объектов капитального строительства, необходимых для подготовки и поддержания в боевой готовности Вооруженных Сил Российской Федерации, других войск, воинских формирований и органов управления ими (размещение военных организаций, внутренних войск, учреждений и других объектов, дислокация войск и сил флота), проведение воинских учений и других мероприятий, направленных на обеспечение боевой готовности воинских частей; размещение зданий военных училищ, военных институтов, военных университетов, военных академий; размещение объектов, обеспечивающих осуществление таможенной деятельности	100	-	5,0	3,0	3,0	-	60,0	30,0	-	-	-	2,5	1 на 100 кв. м общей площади	0,7
1.15	8.3	Обеспечение внутреннего правопорядка	Размещение объектов капитального строительства, необходимых для подготовки и поддержания в готовности органов внутренних дел, Росгвардии и спасательных служб, в которых существует военизированная служба; размещение объектов гражданской обороны, за исключением объектов гражданской обороны, являющихся частями производственных зданий														
1.16	9.3	Историко-культурная деятельность	Сохранение и изучение объектов культурного наследия народов Российской Федерации (памятников истории и культуры), в том числе: объектов археологического наследия, достопримечательных мест, мест бытования исторических промыслов, производств и ремесел, исторических поселений, недействующих военных и гражданских захоронений, объектов культурного наследия, хозяйственная деятельность, являющаяся историческим промыслом или ремеслом, а также хозяйственная деятельность, обеспечивающая познавательный туризм														

Не подлежит установлению

Не подлежит установлению

1	2	3	4	5	6	7	8	9	10	11	12	13	14	15	16	17	18
				Не подлежит установлению													
1.17	12.0	Земельные участки (территории) общего пользования	Земельные участки общего пользования. Содержание данного вида разрешенного использования включает в себя содержание видов разрешенного использования с кодами 12.0.1–12.0.2	Не подлежит установлению													
1.1.18	12.0.1	Улично-дорожная сеть	Размещение объектов улично-дорожной сети: автомобильных дорог, трамвайных путей и пешеходных тротуаров в границах населенных пунктов, пешеходных переходов, бульваров, площадей, проездов, велодорожек и объектов велотранспортной и инженерной инфраструктуры; размещение придорожных стоянок (парковок) транспортных средств в границах городских улиц и дорог, за исключением предусмотренных видами разрешенного использования с кодами 2.7.1, 4.9, 7.2.3, а также некапитальных сооружений, предназначенных для охраны транспортных средств	Не подлежит установлению													
1.1.19	12.0.2	Благоустройство территории	Размещение декоративных, технических, планировочных, конструктивных устройств, элементов озеленения, различных видов оборудования и оформления, малых архитектурных форм, некапитальных нестационарных строений и сооружений, информационных щитов и указателей, применяемых как составные части благоустройства территории, общественных туалетов	Не подлежит установлению													
				Условно разрешенные виды использования													
2				-	-	5,0	3,0	3,0	20,0 5	-	-	-	90,0	-	-	-	-
2.1	2.7.1	Хранение автотранспорта	Размещение отдельно стоящих и пристроенных гаражей, в том числе подземных, предназначенных для хранения автотранспорта, в том числе с разделением на машино-места, за исключением гаражей, размещение которых предусмотрено содержанием видов разрешенного использования с кодами 2.7.2, 4.9														

1	2	3	4	5	6	7	8	9	10	11	12	13	14	15	16	17	18
2.2	3.4.1	Амбулаторно-поликлиническое обслуживание	Размещение объектов капитального строительства, предназначенных для оказания гражданам амбулаторно-поликлинической медицинской помощи (поликлиники, фельдшерские пункты, пункты здравоохранения, центры матери и ребенка, диагностические центры, молочные кухни, станции донорства крови, клинические лаборатории)	400	–	5,0	3,0	3,0	–	60,0	–	25,0	60,0	2,0	2,5	1 на 25 посещений в смену	–
2.3	4.1	Деловое управление	Размещение объектов капитального строительства с целью размещения объектов управленческой деятельности, не связанной с государственным или муниципальным управлением и оказанием услуг, а также с целью обеспечения совершения сделок, не требующих передачи товара в момент их совершения между организациями, в том числе биржевая деятельность (за исключением банковской и страховой деятельности)	–	–	5,0	3,0	3,0	9	60,0	30,0	20,0	90,0	–	1,7	1 на 60 кв. м общей площади здания	–
2.4	4.4	Магазины	Размещение объектов капитального строительства, предназначенных для продажи товаров, торговая площадь которых составляет до 5 000 кв. м	300	3 000	5,0	3,0	3,0	–	60,0	30,0	20,0	90,0	–	1,7	1 на 50 кв. м общей площади	1,2
2.5	4.6	Общественное питание	Размещение объектов капитального строительства в целях устройства мест общественного питания (рестораны, кафе, столовые, закусочные, бары)	400	3 000	5,0	3,0	3,0	12,0 3	60,0	20,0	20,0	40,0	2,0	1,7	1 на 7 посадочных мест	0,8
2.6	4.7	Гостиничное обслуживание	Размещение гостиниц	1 500	–	5,0	3,0	1,5	–	40,0	20,0	25,0	90,0	–	1,7	1 на 3 номера	–
2.7	4.9	Служебные гаражи	Размещение постоянных или временных гаражей, стоянок для хранения служебного автотранспорта, используемого в целях осуществления видов деятельности, предусмотренных видами разрешенного использования с кодами 3.0, 4.0, а также для стоянки и хранения транспортных средств общего пользования, в том числе в депо	–	–	5,0	3,0	3,0	–	70,0	30,0	10,0	90,0	–	2,5	–	–

11) таблицу 16 изложить в следующей редакции:

«Таблица 16

Виды разрешенного использования земельных участков и объектов капитального строительства для зон объектов религиозного назначения (ОС-3/А, ОС-3/В, ОС-3/К, ОС-3/Т, ОС-3/О). Предельные (минимальные и (или) максимальные) размеры земельных участков и предельные параметры разрешенного строительства, реконструкции объектов капитального строительства для зон объектов религиозного назначения (ОС-3/А, ОС-3/В, ОС-3/К, ОС-3/Т, ОС-3/О)

№ п/п	Виды разрешенного использования		Предельные (минимальные и (или) максимальные) размеры земельных участков	Минимальные отступы в целях определения мест допустимого размещения зданий, строений, сооружений	Предельная высота зданий, строений, сооружений		Максимальный процент застройки в границах земельного участка	Иные предельные параметры									
	Наименование	Описание видов разрешенного использования земельных участков и объектов капитального строительства			Максимальная площадь земельного участка, кв. м	Минимальная площадь земельного участка, кв. м		От красной линии улицы, м	От красной линии проезда, м	От границы земельного участка, м	Минимальный процент застройки в границах земельного участка	Минимальный процент озеленения	Максимальный процент застройки подземной части земельного участка	Допустимое превышение максимальной высоты объектов капитального строительства для зданий со скатной крышей, м	Максимальная высота ограждений земельных участков, устанавливаемых на границах с территориями общего пользования (улицами, бульварами, площадями)	Минимальное количество машино-мест для хранения и обслуживания автотранспорта на территории земельных участков	Максимальный коэффициент плотности застройки земельного участка
1	2	3	4	5	6	7	8	9	10	11	12	13	14	15	16	17	18
1	Основные виды разрешенного использования																

1	2	3	4	5	6	7	8	9	10	11	12	13	14	15	16	17	18
1.1	3.0	Общественное использование объектов капитального строительства	Размещение объектов капитального строительства в целях обеспечения удовлетворения бытовых, социальных и духовных потребностей человека. Содержание данного вида разрешенного использования включает в себя содержание видов разрешенного использования с кодами 3.1-3.10.2	-	-	-	-	-	-	-	10,0	-	-	-	2,5	-	-
1.2	3.1.1	Предоставление коммунальных услуг	Размещение зданий и сооружений, обеспечивающих поставку воды, тепла, электричества, газа, отвод канализационных стоков, очистку и уборку объектов недвижимости (котельных, водозаборов, очистных сооружений, насосных станций, водопроводов, линий электропередач, трансформаторных подстанций, газопроводов, линий связи, телефонных станций, канализаций)	-	-	5,0	3,0	3,0	-	-	10,0	20,0	-	-	3,0	1 на 8 единовременных посетителей, но не менее 10 на объект, 1 на 150 кв. м общей площади	-
1.3	3.7	Религиозное использование	Размещение зданий и сооружений религиозного использования. Содержание данного вида разрешенного использования включает в себя содержание видов разрешенного использования с кодами 3.7.1-3.7.2	-	-	-	5,0	3,0	3,0	-	10,0	25,0	-	-	3,0	1 на 8 единовременных посетителей, но не менее 10 на объект	-
1.4	3.7.1	Осуществление религиозных обрядов	Размещение зданий и сооружений, предназначенных для совершения религиозных обрядов и церемоний (в том числе церкви, соборы, храмы, часовни, мечети, моленные дома, синагоги)	-	-	-	5,0	3,0	3,0	-	10,0	25,0	-	-	3,0	1 на 8 единовременных посетителей, но не менее 10 на объект	-
1.5	3.7.2	Религиозное управление и образование	Размещение зданий, предназначенных для постоянного местонахождения духовных лиц, паломников и послушников в связи с осуществлением ими религиозной службы, а также для осуществления благотворительной и религиозной образовательной деятельности (монастыри, скиты, дома священнослужителей, воскресные и религиозные школы, семинарии, духовные училища)	-	-	5,0	3,0	3,0	3,0	-	10,0	20,0	-	-	3,0	1 на 150 кв. м общей площади	-

Не подлежит установлению

[illegible]

1	2	3	4	5	6	7	8	9	10	11	12	13	14	15	16	17	18
1.12	12.01	Улично-дорожная сеть	Размещение объектов улично-дорожной сети: автомобильных дорог, трамвайных путей и пешеходных тротуаров в границах населенных пунктов, пешеходных переходов, бульваров, площадей, проездов, велосодорожек и объектов велотранспортной и инженерной инфраструктуры; размещение придорожных стоянок (парковок) транспортных средств в границах городских улиц и дорог, за исключением предусмотренных видами разрешенного использования с кодами 2.7.1, 4.9, 7.2.3, а также некапитальных сооружений, предназначенных для охраны транспортных средств							Не подлежит установлению							
1.13	12.02	Благоустройство территории	Размещение декоративных, технических, планировочных, конструктивных устройств, элементов озеленения, различных видов оборудования и оформления, малых архитектурных форм, некапитальных нестационарных строений и сооружений, информационных щитов и указателей, применяемых как составные части благоустройства территории, общественных туалетов							Не подлежит установлению							
2				Условно разрешенные виды использования													
2.1	3.2.1	Дома социального обслуживания	Размещение зданий, предназначенных для размещения домов престарелых, домов ребенка, детских домов, пунктов ночлега для бездомных граждан; размещение объектов капитального строительства для временного размещения вынужденных переселенцев, лиц, признанных беженцами	400	-	5,0	3,0	3,0	16,0 4	40,0	10,0	15,0	90,0	2,0	2,5	1 на 100 кв. м общей площади	1,0

1	2	3	4	5	6	7	8	9	10	11	12	13	14	15	16	17	18
2.2	3.2.2	Оказание социальной помощи населению	Размещение зданий, предназначенных для служб пенитенциарной и бесплатной юридической помощи, социальных, пенсионных и иных служб (службы занятости населения, пункты питания малоимущих граждан), в которых осуществляется прием граждан по вопросам оказания социальной помощи и назначения социальных или пенсионных выплат, а также для размещения общественных некоммерческих организаций: некоммерческих фондов, благотворительных организаций, клубов по интересам	500	3 000	5,0	3,0	3,0	$\frac{20,0}{5}$	60,0	10,0	15,0	90,0	–	1,7	1 на 100 кв. м общей площади	0,7
2.3	3.3	Бытовое обслуживание	Размещение объектов капитального строительства, предназначенных для оказания населению или организациям бытовых услуг (мастерские мелкого ремонта, ателье, бани, парикмахерские, прачечные, химчистки, похоронные бюро)	500	3 000	5,0	3,0	3,0	$\frac{15,0}{5}$	60,0	20,0	25,0	60,0	2,0	2,5	1 на 2 рабочих места приемщика	0,7
2.4	3.6.1	Объекты культурно-досуговой деятельности	Размещение зданий, предназначенных для размещения музеев, выставочных залов, художественных галерей, домов культуры, библиотек, кинотеатров и кинозалов, театров, филармоний, концертных залов, планетариев	–	–	5,0	3,0	3,0	–	60,0	20,0	20,0	90,0	–	2,5	–	–
2.5	4.4	Магазины	Размещение объектов капитального строительства, предназначенных для продажи товаров, торговая площадь которых составляет до 5 000 кв. м	300	3 000	5,0	3,0	3,0	–	60,0	30,0	20,0	90,0	–	1,7	1 на 50 кв. м общей площади	1,2
2.6	4.6	Общественное питание	Размещение объектов капитального строительства в целях устройства мест общественного питания (рестораны, кафе, столовые, закусочные, бары)	400	3 000	5,0	3,0	3,0	$\frac{12,0}{3}$	60,0	20,0	20,0	40,0	2,0	1,7	1 на 7 посадочных мест	0,8

1	2	3	4	5	6	7	8	9	10	11	12	13	14	15	16	17	18
2.7	4.9	Служебные гаражи	Размещение постоянных или временных гаражей, стоянок для хранения служебного автотранспорта, используемого в целях осуществления видов деятельности, предусмотренных видами разрешенного использования с кодами 3.0, 4.0, а также для стоянки и хранения транспортных средств общего пользования, в том числе в депо	-	-	5,0	3,0	3,0	-	70,0	30,0	10,0	90,0	-	2,5	-	-

>>

12) таблицу 17 изложить в следующей редакции:

«Таблица 17

Виды разрешенного использования земельных участков и объектов капитального строительства для зон объектов здравоохранения (ОС-4/А, ОС-4/В, ОС-4/К, ОС-4/Т, ОС-4/О). Предельные (минимальные и (или) максимальные) размеры земельных участков и предельные параметры разрешенного строительства, реконструкции объектов капитального строительства для зон объектов здравоохранения (ОС-4/А, ОС-4/К, ОС-4/В, ОС-4/Т, ОС-4/О)

№ п/п	Виды разрешенного использования		Предельные (минимальные и (или) максимальные) размеры земельных участков	Минимальные отступы в целях определения мест допустимого размещения зданий, строений, сооружений	Предельная высота зданий, строений, сооружений Максимальная этажность	Максимальный процент застройки в границах земельного участка	Иные предельные параметры										
	Наименова- ние	Кодовое обозначение					Минимальная площадь земельного участка, кв. м	Максимальная площадь земельного участка, кв. м	От красной линии улицы, м	От красной линии проезда, м	От границы земельного участка, м	Минимальный процент озеленения земельного участка	Максимальный процент застройки подземной части земельного участка	Допустимое превышение максимальной высоты объектов капитального строительства для зданий со скатной крышей, м	Максимальная высота ограждений земельных участков, устанавливаемых на границах с территориями общего пользования (улицами, бульварами, площадями)	Минимальное количество машино-мест для хранения индивидуального автотранспорта на территории земельных участков	Максимальный коэффициент плотности застройки земельного участка
1	2	3	4	5	6	7	8	9	10	11	12	13	14	15	16	17	18
1																	

Основные виды разрешенного использования

1	2	3	4	5	6	7	8	9	10	11	12	13	14	15	16	17	18
1.1	3.0	Общественное использование объектов капитального строительства	Размещение объектов капитального строительства в целях обеспечения удовлетворения бытовых, социальных и духовных потребностей человека. Содержание данного вида разрешенного использования включает в себя содержание видов разрешенного использования с кодами 3.1–3.10.2	–	–	–	–	–	–	80,0	10,0	–	–	–	1,7	–	3,0
1.2	3.1.1	Предоставление коммунальных услуг	Размещение зданий и сооружений, обеспечивающих поставку воды, тепла, электричества, газа, отвод канализационных стоков, очистку и уборку объектов недвижимости (котельных, водозаборов, очистных сооружений, насосных станций, водопроводов, линий электропередач, трансформаторных подстанций, газопроводов, линий связи, телефонных станций, канализаций)	–	–	–	–	–	–	–	–	–	–	–	–	–	–
1.3	3.2.1	Дома социального обслуживания	Размещение зданий, предназначенных для размещения домов престарелых, домов ребенка, детских домов, пунктов ночлега для бездомных граждан; размещение объектов капитального строительства для временного размещения вынужденных переселенцев, лиц, признанных беженцами	400	–	5,0	3,0	3,0	16,0 4	40,0	10,0	15,0	90,0	2,0	2,5	1 на 100 кв. м общей площади	1,0

Не подлежит установлению

1	2	3	4	5	6	7	8	9	10	11	12	13	14	15	16	17	18
1.4	3.2.2	Оказание социальной помощи населению	Размещение зданий, предназначенных для служб психологической и бесплатной юридической помощи, социальных, пенсионных и иных служб (службы занятости населения, пункты питания малоимущих граждан), в которых осуществляется прием граждан по вопросам оказания социальной помощи и назначения социальных или пенсионных выплат, а также для размещения общественных некоммерческих организаций: некоммерческих фондов, благотворительных организаций, клубов по интересам	500	3 000	5,0	3,0	3,0	20,0 5	60,0	10,0	15,0	90,0	-	1,7	1 на 100 кв. м общей площади	0,7
1.5	3.2.4	Общественная	Размещение зданий, предназначенных для размещения объектов, предназначенных для проживания граждан на время их работы, службы или обучения, за исключением зданий, размещение которых предусмотрено содержанием вида разрешенного использования с кодом 4.7	1 000	-	5,0	3,0	3,0	-	60,0	20,0	25,0	90,0	-	1,7	1 на 8 комнат	1,2
1.6	3.4	Здравоохранение	Размещение объектов капитального строительства, предназначенных для оказания гражданам медицинской помощи. Содержание данного вида разрешенного использования включает в себя содержание видов разрешенного использования с кодами 3.4.1-3.4.2	1 000	-	5,0	3,0	3,0	-	60,0	10,0	25,0	60,0	2,0	2,5	1 на 25 посещений в смену; 20 на 100 сотрудников; 20 на 100 косяк	-
1.7	3.4.1	Амбулаторно-поликлиническое обслуживание	Размещение объектов капитального строительства, предназначенных для оказания гражданам амбулаторно-поликлинической медицинской помощи (поликлиники, фельдшерские пункты, пункты здравоохранения, центры матери и ребенка, диагностические центры, молочные кухни, станции донорства крови, клинические лаборатории)	400	-	5,0	3,0	3,0	-	60,0	-	25,0	60,0	2,0	2,5	1 на 25 посещений в смену	-

Не подлежит установлению

1	2	3	4	5	6	7	8	9	10	11	12	13	14	15	16	17	18
1.17	12.0.1	Улично-дорожная сеть	Размещение объектов улично-дорожной сети: автомобильных дорог, трамвайных путей и пешеходных тротуаров в границах населенных пунктов, пешеходных переходов, бульваров, площадей, проездов, велодорожек и объектов велотранспортной и инженерной инфраструктуры; размещение придорожных стоянок (парковок) транспортных средств в границах городских улиц и дорог, за исключением предусмотренных видами разрешенного использования с кодами 2.7.1, 4.9, 7.2.3, а также некапитальных сооружений, предназначенных для охраны транспортных средств														
1.18	12.0.2	Благоустройство территории	Размещение декоративных, технических, планировочных, конструктивных устройств, элементов озеленения, различных видов оборудования и оформления, малых архитектурных форм, некапитальных нестационарных строений и сооружений, информационных щитов и указателей, применяемых как составные части благоустройства территории, общественных туалетов														
2				Условно разрешенные виды использования													
2.1	4.4	Магазины	Размещение объектов капитального строительства, предназначенных для продажи товаров, торговая площадь которых составляет до 5 000 кв. м	300	3 000	5,0	3,0	3,0	–	60,0	30,0	20,0	90,0	–	1,7	1 на 50 кв. м общей площади	1,2
2.2	4.6	Общественное питание	Размещение объектов капитального строительства в целях устройства мест общественного питания (рестораны, кафе, столовые, закусочные, бары)	400	3 000	5,0	3,0	3,0	12,0 3	60,0	20,0	20,0	40,0	2,0	1,7	1 на 7 посадочных мест	0,8
2.3	4.7	Гостиничное обслуживание	Размещение гостиниц	1 500	–	5,0	3,0	1,5	–	40,0	20,0	25,0	90,0	–	1,7	1 на 3 номера	–

Не подлежит установлению

Не подлежит установлению

1	2	3	4	5	6	7	8	9	10	11	12	13	14	15	16	17	18
2.4	4.9	Служебные гаражи	Размещение постоянных или временных гаражей, стоянок для хранения служебного автотранспорта, используемого в целях осуществления видов деятельности, предусмотренных видами разрешенного использования с кодами 3.0, 4.0, а также для стоянки и хранения транспортных средств общего пользования, в том числе в депо	–	–	5,0	3,0	3,0	–	70,0	30,0	10,0	90,0	–	2,5	–	–
2.5	7.4	Воздушный транспорт	Размещение аэродромов, вертолетных площадок (вертодромов), обустройство мест для привождения и причаливания гидросамолетов, размещение радиотехнического обеспечения полетов и прочих объектов, необходимых для взлета и приземления (приводнения) воздушных судов, размещение аэропортов (аэровокзалов) и иных объектов, необходимых для посадки и высадки пассажиров и их сопровождающего обслуживания и обеспечения их безопасности, а также размещение объектов, необходимых для погрузки, разгрузки и хранения грузов, перемещаемых воздушным путем; размещение объектов, предназначенных для технического обслуживания и ремонта воздушных судов	Не подлежит установлению													
3	Вспомогательные виды разрешенного использования																
3.1	4.4	Магазины	Размещение объектов капитального строительства, предназначенных для продажи товаров, торговая площадь которых составляет до 5 000 кв. м	–	–	5,0	3,0	3,0	–	–	–	20,0	90,0	–	1,7	1 на 50 кв. м общей площади	1,2

>>>

13) таблицу 18 изложить в следующей редакции:

«Таблица 18

Виды разрешенного использования земельных участков и объектов капитального строительства для зон музеефицированных и мемориальных объектов (ОС-5/К, ОС-5/В, ОС-5/Т, ОС-5/О). Предельные (минимальные и (или) максимальные) размеры земельных участков и предельные параметры разрешенного строительства, реконструкции объектов капитального строительства территории зоны музеефицированных и мемориальных объектов (ОС-5/К, ОС-5/В, ОС-5/Т, ОС-5/О)

№ п/п	Виды разрешенного использования		Наименование	Описание видов разрешенного использования земельных участков и объектов капитального строительства	Предельные (минимальные и (или) максимальные) размеры земельных участков		Минимальные отступы в целях определения мест допустимого размещения зданий, сооружений, сооружений	Предельная высота зданий, сооружений		Максимальный процент застройки в границах земельного участка	Иные предельные параметры						
	Кодовое обозначение	Максимальная площадь земельного участка, кв. м			Максимальная площадь земельного участка, кв. м	От красной линии улицы, м		От красной линии проезда, м	От границы земельного участка, м		Минимальный процент застройки в границах земельного участка	Максимальный процент застройки подземной части земельного участка	Допустимое превышение максимальной высоты объектов капитального строительства для зданий со скатной крышей, м	Максимальная высота отражений земельных участков, устанавливаемых на границах с территориями общего пользования (улицами, бульварами, площадями)	Минимальное количество машино-мест для хранения инвентаря автотранспорта на территории земельных участков	Максимальный коэффициент плотности застройки земельного участка	
1	2	3	4	5	6	7	8	9	10	11	12	13	14	15	16	17	18
1	Основные виды разрешенного использования																

1	2	3	4	5	6	7	8	9	10	11	12	13	14	15	16	17	18
1.1	3.0	Общественное использование объектов капитального строительства	Размещение объектов капитального строительства в целях обеспечения удовлетворения бытовых, социальных и духовных потребностей человека. Содержание данного вида разрешенного использования включает в себя содержание видов разрешенного использования с кодами 3.1-3.10.2	-	-	5,0	3,0	3,0	-	60,0	20,0	20,0	90,0	-	2,5	-	-
1.2	3.6.1	Объекты культурно-досуговой деятельности	Размещение зданий, предназначенных для размещения музеев, выставочных залов, художественных галерей, домов культуры, библиотек, кинотеатров и кинозалов, театров, филармоний, концертных залов, планетариев	-	-	-	-	-	-	7,0	-	-	-	2,0	1,7	15 на 100 единовременных посетителей	-
1.3	3.6.2	Парки культуры и отдыха	Размещение парков культуры и отдыха	-	-	-	-	-	$\frac{6,0}{2}$	-	-	-	-	-	-	-	-
1.4	3.7.1	Осуществление религиозных обрядов	Размещение зданий и сооружений, предназначенных для совершения религиозных обрядов и церемоний (в том числе церкви, соборы, храмы, часовни, мечети, молельные дома, синагоги)	-	-	-	5,0	3,0	3,0	-	10,0	25,0	-	-	3,0	1 на 8 единовременных посетителей, но не менее 10 на объект	-
1.5	6.8	Связь	Размещение объектов связи, радиовещания, телевидения, включая воздушные радиорелейные, надземные и подземные кабельные линии связи, линии радиодиффракции, антенные поля, усилительные пункты на кабельных линиях связи, инфраструктуру спутниковой связи и телерадиовещания, за исключением объектов связи, размещение которых предусмотрено содержанием видов разрешенного использования с кодами 3.1.1, 3.2.3	-	-	-	-	-	-	-	-	-	-	-	-	-	-
1.6	7.2.1	Размещение автомобильных дорог	Размещение автомобильных дорог за пределами населенных пунктов и технически связанных с ними сооружений, придорожных стоянок (парковок) транспортных средств в границах городских улиц и дорог, за исключением предусмотренных видами разрешенного использования с кодами 2.7.1, 4.9, 7.2.3, а также некапитальных сооружений, предназначенных для охраны транспортных средств, размещение объектов, предназначенных для размещения постов органов внутренних дел, ответственных за безопасность дорожного движения	-	-	-	-	-	-	-	-	-	-	-	-	-	-

Не подлежит установлению

Не подлежит установлению

Не подлежит установлению

[illegible]

1	2	3	4	5	6	7	8	9	10	11	12	13	14	15	16	17	18
1.11	120.1	Улично-дорожная сеть	Размещение объектов улично-дорожной сети: автомобильных дорог, трамвайных путей и пешеходных тротуаров в границах населенных пунктов, пешеходных переходов, бульваров, площадей, проездов, велодорожек и объектов велотранспортной и инженерной инфраструктуры; размещение придорожных стоянок (парковок) транспортных средств в границах городских улиц и дорог, за исключением предусмотренных видами разрешенного использования с кодами 2.7.1, 4.9, 7.2.3, а также некапитальных сооружений, предназначенных для охраны транспортных средств														
1.12	120.2	Благоустройство территории	Размещение декоративных, технических, планировочных, конструктивных устройств, элементов озеленения, различных видов оборудования и оформления, малых архитектурных форм, некапитальных нестационарных строений и сооружений, информационных щитов и указателей, применяемых как составные части благоустройства территории, общественных туалетов														
2				Условно разрешенные виды использования													
2.1	3.1.1	Предоставление коммунальных услуг	Размещение зданий и сооружений, обеспечивающих поставку воды, тепла, электричества, газа, отвод канализационных стоков, очистку и уборку объектов недвижимости (котельных, водозаборов, очистных сооружений, насосных станций, водопроводов, линий электропередач, трансформаторных подстанций, газопроводов, линий связи, телефонных станций, канализаций)	-	-	-	-	-	-	80,0	10,0	-	-	-	2,5	-	-
3				Вспомогательные виды разрешенного использования													
3.1	4.4	Магазины	Размещение объектов капитального строительства, предназначенных для продажи товаров, торговая площадь которых составляет до 5 000 кв. м	-	-	5,0	3,0	3,0	-	-	20,0	90,0	-	-	1,7	1 на 50 кв. м общей площади	1,2
3.2	4.6	Общественное питание	Размещение объектов капитального строительства в целях устройства мест общественного питания (рестораны, кафе, столовые, закусочные, бары)	-	-	5,0	3,0	3,0	$\frac{12,0}{3}$	-	20,0	40,0	2,0	1,7		1 на 7 посадочных мест	0,8

Не подлежит установлению

Не подлежит установлению

1	2	3	4	5	6	7	8	9	10	11	12	13	14	15	16	17	18
3.3	4.9	Служебные гаражи	Размещение постоянных или временных гаражей, стоянок для хранения служебного автотранспорта, используемого в целях осуществления видов деятельности, предусмотренных видами разрешенного использования с кодами 3.0, 4.0, а также для стоянки и хранения транспортных средств общего пользования, в том числе в депо	–	–	5,0	3,0	3,0	–	–	–	10,0	90,0	–	2,5	–	–

>>

14) таблицу 19 изложить в следующей редакции:

«Таблица 19

Виды разрешенного использования земельных участков и объектов капитального строительства для зон объектов культуры и искусства (ОС-6/А, ОС-6/К, ОС-6/В, ОС-6/О). Предельные (минимальные и (или) максимальные) размеры земельных участков и предельные параметры разрешенного строительства, реконструкции объектов капитального строительства для зон объектов культуры и искусства (ОС-6/А, ОС-6/К, ОС-6/В, ОС-6/О)

№ п/п	Виды разрешенного использования		Предельные (минимальные и (или) максимальные) размеры земельных участков	Минимальные отступы в целях определения мест допустимого размещения зданий, строений, сооружений			Предельная высота зданий, строений, сооружений		Максимальный процент застройки в границах земельного участка	Иные предельные параметры							
	Наименование	Описание видов разрешенного использования земельных участков и объектов капитального строительства		От красной линии улицы, м	От красной линии проезда, м	От границы земельного участка, м	Максимальная этажность	Минимальный процент застройки участка		Минимальный процент озеленения	Максимальный процент застройки подземной части земельного участка	Допустимое превышение максимальной высоты объектов капитального строительства для зданий со скатной крышей, м	Максимальная высота ограждений земельных участков, устанавливаемых на границах с территориями общего пользования (улицами, бульварами, площадями)	Минимальное количество машино-мест для хранения автомобилей на территории земельных участков	Максимальный коэффициент плотности застройки земельного участка		
1	2	3	4	5	6	7	8	9	10	11	12	13	14	15	16	17	18
1	Основные виды разрешенного использования																

1	2	3	4	5	6	7	8	9	10	11	12	13	14	15	16	17	18
1.1	3.0	Общественное использование объектов капитального строительства	Размещение объектов капитального строительства в целях обеспечения удовлетворения бытовых, социальных и духовных потребностей человека. Содержание данного вида разрешенного использования включает в себя содержание видов разрешенного использования с кодами 3.1–3.10.2	Не подлежит установлению													
1.2	3.1.1	Предоставление коммунальных услуг	Размещение зданий и сооружений, обеспечивающих поставку воды, тепла, электричества, газа, отвод канализационных стоков, очистку и уборку объектов недвижимости (котельных, водозаборов, очистных сооружений, насосных станций, водопроводов, линий электропередач, трансформаторных подстанций, газопроводов, линий связи, телефонных станций, канализаций)	–	–	–	–	–	–	80,0	10,0	–	–	–	2,5	–	–
1.3	3.5.1	Дошкольное, начальное и среднее общее образование	Размещение объектов капитального строительства, предназначенных для просвещения, дошкольного, начального и среднего общего образования (детские ясли, детские сады, школы, лицеи, гимназии, художественные, музыкальные школы, образовательные кружки и иные организации, осуществляющие деятельность по воспитанию, образованию и просвещению), в том числе зданий, спортивных сооружений, предназначенных для занятия обучающихся физической культурой и спортом	–	–	–	–	–	–	–	10,0	20,0	90,0	–	2,5	–	–
1.4	3.6	Культурное развитие	Размещение зданий и сооружений, предназначенных для размещения объектов культуры. Содержание данного вида разрешенного использования включает в себя содержание видов разрешенного использования с кодами 3.6.1–3.6.3	–	–	5,0	3,0	3,0	–	60,0	20,0	20,0	90,0	–	2,5	15 на 100 единовременных посетителей	–

[illegible]

1	2	3	4	5	6	7	8	9	10	11	12	13	14	15	16	17	18
1.11	7.2.1	Размещение автомобильных дорог	Размещение автомобильных дорог за пределами населенных пунктов и технически связанных с ними сооружений, придорожных стоянок (парковок) транспортных средств в границах городских улиц и дорог, за исключением предусмотренных видами разрешенного использования с кодами 2.7.1, 4.9, 7.2.3, а также некапитальных сооружений, предназначенных для охраны транспортных средств; размещение объектов, предназначенных для размещения постов органов внутренних дел, ответственных за безопасность дорожного движения							Не подлежит установлению							
1.12	8.0	Обеспечение обороны и безопасности	Размещение объектов капитального строительства, необходимых для подготовки и поддержания в боевой готовности Вооруженных Сил Российской Федерации, других войск, воинских формирований и органов управления ими (размещение военных организаций, внутренних войск, учреждений и других объектов, дислокация войск и сил флота), проведение воинских учений и других мероприятий, направленных на обеспечение боевой готовности воинских частей; размещение зданий военных училищ, военных институтов, военных университетов, военных академий; размещение объектов, обеспечивающих осуществление таможенной деятельности							Не подлежит установлению							
1.13	8.3	Обеспечение внутреннего правопорядка	Размещение объектов капитального строительства, необходимых для подготовки и поддержания в готовности органов внутренних дел, Росгвардии и спасательных служб, в которых существует вознизируемая служба; размещение объектов гражданской обороны, за исключением объектов гражданской обороны, являющихся частями производственных зданий	100	–	5,0	3,0	3,0	–	60,0	30,0	–	–	–	2,5	1 на 100 кв. м общей площади	0,7

[illegible]

1	2	3	4	5	6	7	8	9	10	11	12	13	14	15	16	17	18
1.17	12.02	Благоустройство территории	Размещение декоративных, технических, планировочных, конструктивных устройств, элементов озеленения, различных видов оборудования и оформления, малых архитектурных форм, некапитальных нестационарных строений и сооружений, информационных щитов и указателей, применяемых как составные части благоустройства территории, общественных туалетов	Не подлежит установлению													
2	Условно разрешенные виды использования																
2.1	3.2.4	Общежития	Размещение зданий, предназначенных для размещения общежитий, предназначенных для проживания граждан на время их работы, службы или обучения, за исключением зданий, размещение которых предусмотрено содержанием вида разрешенного использования с кодом 4.7	1000	-	5,0	3,0	3,0	-	60,0	20,0	25,0	90,0	-	1,7	1 на 8 комнат	1,2
2.2	3.5.2	Среднее и высшее профессиональное образование	Размещение объектов капитального строительства, предназначенных для профессионального образования и просвещения (профессиональные технические училища, колледжи, художественные, музыкальные училища, общества знаний, институты, университеты, организации по переподготовке и повышению квалификации специалистов и иные организации, осуществляющие деятельность по образованию и просвещению), в том числе зданий, спортивных сооружений, предназначенных для занятия обучающихся физической культурой и спортом	-	-	-	-	-	-	-	10,0	25,0	90,0	-	2,5	-	-
2.3	3.7.1	Осуществление религиозных обрядов	Размещение зданий и сооружений, предназначенных для совершения религиозных обрядов и церемоний (в том числе церкви, соборы, храмы, часовни, мечети, молельные дома, синагоги)	-	-	5,0	3,0	3,0	-	-	10,0	25,0	-	-	3,0	1 на 8 единовременных посетителей, но не менее 10 на объект	-

1	2	3	4	5	6	7	8	9	10	11	12	13	14	15	16	17	18
2.4	4.1	Деловое управление	Размещение объектов капитального строительства с целью размещения объектов управленческой деятельности, не связанной с государственным или муниципальным управлением и оказанием услуг, а также с целью обеспечения совершения сделок, не требующих передачи товара в момент их совершения между организациями, в том числе биржевая деятельность (за исключением банковской и страховой деятельности)	–	–	5,0	3,0	3,0	–	60,0	30,0	20,0	90,0	–	1,7	1 на 60 кв. м общей площади здания	–
2.5	5.2.1	Туристическое обслуживание	Размещение пансионатов, гостиниц, кемпингов, домов отдыха, не оказывающих услуги по лечению; размещение детских лагерей	–	–	5,0	3,0	3,0	–	40,0	10,0	25,0	90,0	2,0	2,5	1 на 3 номера	1,0
3	Вспомогательные виды разрешенного использования																
3.1	3.3	Бытовое обслуживание	Размещение объектов капитального строительства, предназначенных для оказания населению или организациям бытовых услуг (мастерские мелкого ремонта, ателье, бани, парикмахерские, прачечные, химчистки, похоронные бюро)	–	–	5,0	3,0	3,0	$\frac{15,0}{5}$	–	–	25,0	60,0	2,0	2,5	1 на 2 рабочих места приемщика	0,7
3.2	3.4.1	Амбулаторно-поликлиническое обслуживание	Размещение объектов капитального строительства, предназначенных для оказания гражданам амбулаторно-поликлинической медицинской помощи (поликлиники, фельдшерские пункты, пункты здравоохранения, центры матери и ребенка, диагностические центры, молочные кухни, станции донорства крови, клинические лаборатории)	400	–	5,0	3,0	3,0	–	–	–	25,0	60,0	2,0	2,5	1 на 25 посещений в смену	–
3.3	4.6	Общественное питание	Размещение объектов капитального строительства в целях устройства мест общественного питания (рестораны, кафе, столовые, закусочные, бары)	–	–	5,0	3,0	3,0	$\frac{12,0}{3}$	25,0	–	20,0	40,0	2,0	1,7	1 на 7 посадочных мест	0,8

1	2	3	4	5	6	7	8	9	10	11	12	13	14	15	16	17	18
3.4	4.9	Служебные гаражи	Размещение постоянных или временных гаражей, стоянок для хранения служебного автотранспорта, используемого в целях осуществления видов деятельности, предусмотренных видами разрешенного использования с кодами 3.0, 4.0, а также для стоянки и хранения транспортных средств общего пользования, в том числе в депо	-	-	5,0	3,0	3,0	-	-	-	10,0	90,0	-	2,5	-	-
3.5	5.1.3	Площадки для занятий спортом	Размещение площадок для занятия спортом и физкультурой на открытом воздухе (физкультурные площадки, беговые дорожки, поля для спортивной игры)	Не подлежит установлению													
3.6	6.9	Склад	Размещение сооружений, имеющих назначение по временному хранению, распределению и перевалке грузов (за исключением хранения стратегических запасов), не являющихся частями производственных комплексов, на которых был создан груз: промышленные базы, склады, погрузочные терминалы и доки, нефтехранилища и нефтеналивные станции, газовые хранилища и обслуживающие их газокогенераторные и газоперекачивающие станции, элеваторы и продовольственные склады, за исключением железнодорожных перевалочных складов	-	-	5,0	3,0	3,0	= 3	25,0	-	10,0	90,0	-	2,5	-	-

>>

15) таблицу 20 изложить в следующей редакции:

«Таблица 20

Перечень рекреационных зон

Основной индекс территориальной зоны	Дополнительный территориальный индекс	Индекс подзоны	Перечень территориальных контуров	Наименование территориальных зон
Р-1	А	-	1-7	Зона набережных и пляжей (Андреевский МО)
	К	-	1-10	Зона набережных и пляжей (Качинский МО)
	О	-	1-6	Зона набережных и пляжей (Орлиновский МО)
Р-2	А	-	1-5	Зона скверов, бульваров (Андреевский МО)
	К	-	1-11, 13-14	Зона скверов, бульваров (Качинский МО)
	В	-	1-4	Зона скверов, бульваров (Верхнесадовский МО)
	Т	-	1-3	Зона скверов, бульваров (Терновский МО)
	О	-	1-3, 5-16	Зона скверов, бульваров (Орлиновский МО)
Р-3	А	-	1	Зона парков (Андреевский МО)
	В	-	1-4	Зона парков (Верхнесадовский МО)
	О	-	1-7	Зона парков (Орлиновский МО)
Р-4	А	-	1-3	Зона рекреационно-курортных объектов (Андреевский МО)
	К	-	1-14, 16-19	Зона рекреационно-курортных объектов (Качинский МО)
	О	-	1-23	Зона рекреационно-курортных объектов (Орлиновский МО)
Р-5	К	-	1-4	Зона природно-ландшафтных территорий (Качинский МО)
	В	-	1-16	Зона природно-ландшафтных территорий (Верхнесадовский МО)
	Т	-	1-3	Зона природно-ландшафтных территорий (Терновский МО)
	О	-	1-5	Зона природно-ландшафтных территорий (Орлиновский МО)
Р-6	В	-	1-10	Зона лесов (Верхнесадовский МО)
	Т	-	1-2	Зона лесов (Терновский МО)
	О	-	4-36, 38-42	Зона лесов (Орлиновский МО)
Р-6.1	Т	-	1	Зона лесов, допускающая размещение объектов религиозного использования (Терновский МО)
Р-7	А	-	1-5	Зона особо охраняемых природных территорий (Андреевский МО)
	О	-	1-19	Зона особо охраняемых природных территорий (Орлиновский МО)

»;

16) таблицу 21 изложить в следующей редакции:

«Таблица 21

Виды разрешенного использования земельных участков и объектов капитального строительства для зон набережных и пляжей (Р-1/А, Р-1/К, Р-1/О). Предельные (минимальные и (или) максимальные) размеры земельных участков и предельные параметры разрешенного строительства, реконструкции объектов капитального строительства для зон набережных и пляжей (Р-1/А, Р-1/К, Р-1/О)

№ п/п	Виды разрешенного использования		Предельные (минимальные и (или) максимальные) размеры земельных участков		Минимальные отступы в целях определения мест допустимого размещения зданий, строений, сооружений		Предельная высота зданий, строений, сооружений		Максимальный процент застройки в границах земельного участка	Иные предельные параметры									
	Наименование	Описание видов разрешенного использования земельных участков и объектов капитального строительства	Минимальная площадь земельного участка, кв. м	Максимальная площадь земельного участка, кв. м	От красной линии улицы, м	От красной линии проезда, м	От границы земельного участка, м	Максимальная этажность		Минимальный процент озеленения участка	Максимальный процент застройки подземной части земельного участка	Допустимое превышение максимальной высоты объектов капитального строительства для зданий со скатной крышей, м	Максимальная высота ограждений земельных участков, устанавливаемых на границах с территориями общего пользования (улицами, бульварами, площадями)	Минимальное количество машино-мест для хранения индивидуальных автомобилей на территории земельных участков	Максимальный коэффициент плотности застройки земельного участка				
			1	2	3	4	5		6							7	8	9	10
1	Основные виды разрешенного использования																		
1.1	5.1.3	Площадки для занятий спортом	Размещение площадок для занятия спортом и физкультурой на открытом воздухе (физкультурные площадки, беговые дорожки, поля для спортивной игры)																
Не подлежит установлению																			

[illegible]

1	2	3	4	5	6	7	8	9	10	11	12	13	14	15	16	17	18
1.8	7.2.1	Размещение автомобильных дорог	Размещение автомобильных дорог за пределами населенных пунктов и technically связанных с ними сооружений, придорожных стоянок (парковок) транспортных средств в границах городских улиц и дорог, за исключением предусмотренных видами разрешенного использования с кодами 2.7.1, 4.9, 7.2.3, а также некапитальных сооружений, предназначенных для охраны транспортных средств; размещение объектов, предназначенных для размещения постов органов внутренних дел, ответственных за безопасность дорожного движения							Не подлежит установлению							
1.9	8.0	Обеспечение обороны и безопасности	Размещение объектов капитального строительства, необходимых для подготовки и поддержания в боевой готовности Вооруженных Сил Российской Федерации, других войск, воинских формирований и органов управления ими (размещение военных организаций, внутренних войск, учреждений и других объектов, дислокация войск и сил флота), проведение воинских учений и других мероприятий, направленных на обеспечение боевой готовности воинских частей; размещение зданий военных училищ, военных институтов, военных университетов, военных академий; размещение объектов, обеспечивающих осуществление таможенной деятельности							Не подлежит установлению							
1.10	8.3	Обеспечение внутреннего правопорядка	Размещение объектов капитального строительства, необходимых для подготовки и поддержания в готовности органов внутренних дел, Росгвардии и спасательных служб, в которых существует военизированная служба; размещение объектов гражданской обороны, за исключением объектов гражданской обороны, являющихся частями производственных зданий	100	-	5,0	3,0	3,0	-	60,0	30,0	-	-	-	2,5	1 на 100 кв. м общей площади	0,7

[illegible]

1	2	3	4	5	6	7	8	9	10	11	12	13	14	15	16	17	18
1.15	120.1	Улично-дорожная сеть	Размещение объектов улично-дорожной сети: автомобильных дорог, трамвайных путей и пешеходных тротуаров в границах населенных пунктов, пешеходных переходов, бульваров, площадей, проездов, велодорожек и объектов велосипедной и инженерной инфраструктуры; размещение придорожных стоянок (парковок) транспортных средств в границах городских улиц и дорог, за исключением предусмотренных видами разрешенного использования с кодами 2.7.1, 4.9, 7.2.3, а также некапитальных сооружений, предназначенных для охраны транспортных средств							Не подлежит установлению							
1.16	120.2	Благоустройство территории	Размещение декоративных, технических, планировочных, конструктивных устройств, элементов озеленения, различных видов оборудования и оформления, малых архитектурных форм, некапитальных стационарных строений и сооружений, информационных щитов и указателей, применяемых как составные части благоустройства территории, общественных туалетов							Не подлежит установлению							
2				Условно разрешенные виды использования													
2.1	3.6	Культурное развитие	Размещение зданий и сооружений, предназначенных для размещения объектов культуры. Содержание данного вида разрешенного использования включает в себя содержание видов разрешенного использования с кодами 3.6.1–3.6.3	–	–	5,0	3,0	3,0	6,0 2	60,0	20,0	20,0	90,0	2,0	2,5	15 на 100 едино- временных посетителей	–
2.2	3.6.1	Объекты культурно-досуговой деятельности	Размещение зданий, предназначенных для размещения музеев, выставочных залов, художественных галерей, домов культуры, библиотек, кинотеатров и кинозалов, театров, филармоний, концертных залов, планетариев	–	–	5,0	3,0	3,0	–	60,0	20,0	20,0	90,0	–	2,5	–	–
2.3	3.6.2	Парки культуры и отдыха	Размещение парков культуры и отдыха	–	–	–	–	–	6,0 2	7,0	–	–	–	2,0	1,7	15 на 100 едино- временных посетителей	–

1	2	3	4	5	6	7	8	9	10	11	12	13	14	15	16	17	18
2.4	3.6.3	Цирки и зверинцы	Размещение зданий и сооружений для размещения цирков, зверинцев, зоопарков, зоосадов, океанариумов и осуществления сопутствующих видов деятельности по содержанию диких животных в неволе	-	-	5,0	3,0	3,0	-	60,0	15,0	-	-	-	2,5	15 на 100 единовременных посетителей	-
2.5	3.7.1	Осуществление религиозных обрядов	Размещение зданий и сооружений, предназначенных для совершения религиозных обрядов и церемоний (в том числе церкви, соборы, храмы, часовни, мечети, моленные дома, синагоги)	-	-	5,0	3,0	3,0	-	-	10,0	25,0	-	-	3,0	1 на 8 единовременных посетителей, но не менее 10 на объект	-
2.6	4.4	Магазины	Размещение объектов капитального строительства, предназначенных для продажи товаров, торговая площадь которых составляет до 5 000 кв. м	400	3 000	-	-	-	<u>6,0</u> 2	60,0	30,0	20,0	90,0	-	1,7	1 на 50 кв. м общей площади	1,2
2.7	4.6	Общественное питание	Размещение объектов капитального строительства в целях устройства мест общественного питания (рестораны, кафе, столовые, закусочные, бары)	400	3 000	5,0	3,0	3,0	<u>12,0</u> 3	60,0	20,0	20,0	40,0	2,0	1,7	1 на 7 посадочных мест	0,8
2.8	4.7	Гостиничное обслуживание	Размещение гостиниц	400	-	5,0	3,0	1,5	<u>20,0</u> 4	40,0	20,0	25,0	90,0	2,0	1,7	1 на 3 номера	-
2.9	4.8.1	Развлекательные мероприятия	Размещение зданий и сооружений, предназначенных для организации развлекательных мероприятий, путешествий, для размещения дискотек и танцевальных площадок, ночных клубов, аквапарков, боулинга, аттракционов и т. п., игровых автоматов (кроме игрового оборудования, используемого для проведения азартных игр), игровых площадок	-	-	5,0	3,0	3,0	-	60,0	20,0	30,0	70,0	-	2,5	-	-
2.10	4.9	Служебные гаражи	Размещение постоянных или временных гаражей, стоянок для хранения служебного автотранспорта, используемого в целях осуществления видов деятельности, предусмотренных видами разрешенного использования с кодами 3.0, 4.0, а также для стоянки и хранения транспортных средств общего пользования, в том числе в дето	-	-	5,0	3,0	3,0	-	70,0	-	10,0	90,0	-	2,5	-	-

1	2	3	4	5	6	7	8	9	10	11	12	13	14	15	16	17	18
2.11	6.8	Связь	Размещение объектов связи, радиовещания, телевидения, включая воздушные радиорелейные, наземные и подземные кабельные линии связи, линии радиодиффракции, антенные поля, усилительные пункты на кабельных линиях связи, инфраструктуру спутниковой связи и телерадиовещания, за исключением объектов связи, размещение которых предусмотрено содержанием видов разрешенного использования с кодами 3.1.1, 3.2.3	-	-	1,0	1,0	1,0	-	70,0	-	-	-	-	-	-	-
2.12	7.3	Водный транспорт	Размещение искусственно созданных для судоходства внутренних водных путей, объектов капитального строительства внутренних водных путей, объектов капитального строительства морских портов, объектов капитального строительства в том числе морских и речных портов, причалов, пристаней, гидротехнических сооружений, навигационного оборудования и других объектов, необходимых для обеспечения судоходства и водных перевозок, заправки водного транспорта	-	-	1,0	1,0	1,0	-	-	-	-	-	-	-	-	2,4
3			Вспомогательные виды разрешенного использования														
3.1	3.1.1	Предоставление коммунальных услуг	Размещение зданий и сооружений, обеспечивающих поставку воды, тепла, электричества, газа, отвод канализационных стоков, очистку и уборку объектов недвижимости (котельных, водозаборов, очистных сооружений, насосных станций, водопроводов, линий электропередач, трансформаторных подстанций, газопроводов, линий связи, телефонных станций, канализаций)	-	-	-	-	-	3	-	-	-	-	-	2,5	-	-

>>

17) таблицу 24 изложить в следующей редакции:

«Таблица 24

Виды разрешенного использования земельных участков и объектов капитального строительства для зон рекреационно-курортных объектов (Р-4/А, Р-4/К, Р-4/О). Предельные (минимальные и (или) максимальные) размеры земельных участков и предельные параметры разрешенного строительства, реконструкции объектов капитального строительства для зон рекреационно-курортных объектов (Р-4/А, Р-4/К, Р-4/О)

№ п/п	Виды разрешенного использования			Описание видов разрешенного использования земельных участков и объектов капитального строительства	Предельные (минимальные и (или) максимальные) размеры земельных участков		Минимальные отступы в целях определения мест допустимого размещения зданий, строений, сооружений		Предельная высота зданий, строений, сооружений Максимальная этажность	Максимальный процент застройки в границах земельного участка	Иные предельные параметры						
	Кодовое обозначение	Наименование	5 Минимальная площадь земельного участка, кв. м		6 Максимальная площадь земельного участка, кв. м	7 От красной линии улицы, м	8 От красной линии проезда, м	9 От границы земельного участка, м			12 Минимальный процент застройки в границах земельного участка	13 Минимальный процент озеленения	14 Максимальный процент застройки подземной части земельного участка	15 Допустимое превышение максимальной высоты объектов капитального строительства для зданий со скатной крышей, м	16 Максимальная высота отражений земельных участков, устанавливаемых на границах с территориями общего пользования (улицами, бульварами, площадями)	17 Минимальное количество машино-мест для хранения легковых автомобилей на территории земельных участков	18 Максимальный коэффициент плотности застройки земельного участка
1	2	3	4														
1																	

Основные виды разрешенного использования

1	2	3	4	5	6	7	8	9	10	11	12	13	14	15	16	17	18
1.1	2.7.1	Хранение автотранспорта	Размещение отдельно стоящих и пристроенных гаражей, в том числе подземных, предназначенных для хранения автотранспорта, в том числе с разделением на машино-места, за исключением гаражей, размещение которых предусмотрено содержанием видов разрешенного использования с кодами 2.7.2, 4.9	-	-	-	-	-	-	80,0	10,0	-	-	-	2,5	-	-
1.2	3.1.1	Предоставление коммунальных услуг	Размещение зданий и сооружений, обеспечивающих поставку воды, тепла, электричества, газа, отвод канализационных стоков, очистку и уборку объектов недвижимости (котельных, водозаборов, очистных сооружений, насосных станций, волопроводов, линий электропередач, трансформаторных подстанций, газопроводов, линий связи, телефонных станций, канализаций)	400	-	5,0	3,0	3,0	$\frac{16,0}{4}$	40	10,0	15,0	90,0	2,0	2,5	1 на 100 кв. м общей площади	1,0
1.3	3.2.1	Дома социального обслуживания	Размещение зданий, предназначенных для размещения домов престарелых, домов ребенка, детских домов, пунктов ночлега для бездомных граждан; размещение объектов капитального строительства для временного размещения вынужденных переселенцев, лиц, признанных беженцами	500	3 000	5,0	3,0	3,0	$\frac{20,0}{5}$	60	10,0	15,0	90,0	-	1,7	1 на 100 кв. м общей площади	0,7
1.4	3.2.2	Оказание социальной помощи населению	Размещение зданий, предназначенных для служб психологической и бесплатной юридической помощи, социальных, пенсионных и иных служб (службы занятости населения, пункты питания малоимущих граждан), в которых осуществляется прием граждан по вопросам оказания социальной помощи и назначения социальных или пенсионных выплат, а также для размещения общественных некоммерческих организаций: некоммерческих фондов, благотворительных организаций, клубов по интересам														

Не подписжит установлению

1	2	3	4	5	6	7	8	9	10	11	12	13	14	15	16	17	18
1.5	3.2.3	Оказание услуг связи	Размещение зданий, предназначенных для размещения пунктов оказания услуг почтовой, телеграфной, междугородней и международной телефонной связи	300	1 200	5,0	3,0	3,0	$\frac{12,0}{3}$	60,0	40,0	25,0	90,0	2,0	1,7	1 на 150 кв. м общей площади	–
1.6	3.6	Культурное развитие	Размещение зданий и сооружений, предназначенных для размещения объектов культуры. Содержание данного вида разрешенного использования включает в себя содержание видов разрешенного использования с кодами 3.6.1–3.6.3	–	–	5,0	3,0	3,0	–	60,0	20,0	20,0	90,0	–	2,5	15 на 100 единовременных посетителей	–
1.7	3.6.1	Объекты культурно-досуговой деятельности	Размещение зданий, предназначенных для размещения музеев, выставочных залов, художественных галерей, домов культуры, библиотек, кинотеатров и кинозалов, театров, филармоний, концертных залов, планетариев	–	–	5,0	3,0	3,0	–	60,0	20,0	20,0	90,0	–	2,5	–	–
1.8	3.6.2	Парки и культуры и отдыха	Размещение парков культуры и отдыха	–	–	–	–	–	$\frac{6,0}{2}$	7,0	–	–	–	2,0	1,7	15 на 100 единовременных посетителей	–
1.9	3.6.3	Цирки и зверинцы	Размещение зданий и сооружений для размещения цирков, зверинцев, зоопарков, зоосадов, океанариумов и осуществления сопутствующих видов деятельности по содержанию диких животных в неволе	–	–	5,0	3,0	3,0	–	60,0	15,0	15,0	–	–	2,5	15 на 100 единовременных посетителей	–
1.10	4.4	Магазины	Размещение объектов капитального строительства, предназначенных для продажи товаров, торговая площадь которых составляет до 5 000 кв. м	400	3 000	5,0	3,0	3,0	$\frac{15,0}{3}$	60,0	30,0	20,0	90,0	–	1,7	1 на 50 кв. м общей площади	1,2
1.11	4.6	Общественное питание	Размещение объектов капитального строительства в целях устройства мест общественного питания (рестораны, кафе, столовые, закусочные, бары)	400	3 000	5,0	3,0	3,0	$\frac{12,0}{3}$	60,0	20,0	20,0	40,0	2,0	1,7	1 на 7 посадочных мест	0,8
1.12	4.7	Гостиничное обслуживание	Размещение гостиниц	1 500	–	5,0	3,0	1,5	–	40,0	20,0	25,0	90,0	–	1,7	1 на 3 номера	–

[illegible]

1	2	3	4	5	6	7	8	9	10	11	12	13	14	15	16	17	18
1.24	7.2.1	Размещение автомобильных дорог	Размещение автомобильных дорог за пределами населенных пунктов и сооружений, придорожных стоянок (парковок) транспортных средств в границах городских улиц и дорог, за исключением предусмотренных видами разрешенного использования с кодами 2.7.1, 4.9, 7.2.3, а также некапитальных сооружений, предназначенных для охраны транспортных средств; размещение объектов, предназначенных для размещения постов органов внутренних дел, ответственных за безопасность дорожного движения							Не подлежит установлению							
1.25	8.0	Обеспечение обороны и безопасности	Размещение объектов капитального строительства, необходимых для подготовки и поддержания в боевой готовности Вооруженных Сил Российской Федерации, других войск, воинских формирований и органов управления ими (размещение военных организаций, внутренних войск, учреждений и других объектов, дислокация войск и сил флота), проведение воинских учений и других мероприятий, направленных на обеспечение боевой готовности воинских частей; размещение зданий военных училищ, военных институтов, военных университетов, военных академий; размещение объектов, обеспечивающих осуществление таможенной деятельности							Не подлежит установлению							
1.26	8.3	Обеспечение внутреннего правопорядка	Размещение объектов капитального строительства, необходимых для подготовки и поддержания в готовности органов внутренних дел, Росгвардии и спасательных служб, в которых существует военная служба; размещение объектов гражданской обороны, за исключением объектов гражданской обороны, являющихся частями производственных зданий	100	-	5,0	3,0	3,0	-	60,0	30,0	-	-	-	2,5	1 на 100 кв. м общей площади	0,7

1	2	3	4	5	6	7	8	9	10	11	12	13	14	15	16	17	18
Не подлежит установлению																	
1.33	12.0	Земельные участки (территории) общего пользования	Земельные участки общего пользования. Содержание данного вида разрешенного использования включает в себя содержание видов разрешенного использования с кодами 12.0.1–12.0.2	Не подлежит установлению													
1.34	12.0.1	Улично-дорожная сеть	Размещение объектов улично-дорожной сети: автомобильных дорог, трамвайных путей и пешеходных тротуаров в границах населенных пунктов, пешеходных переходов, бульваров, площадей, проездов, велодорожек и объектов велоспортивной и инженерной инфраструктуры; размещение придорожных стоянок (парковок) транспортных средств в границах городских улиц и дорог, за исключением предусмотренных видами разрешенного использования с кодами 2.7.1, 4.9, 7.2.3, а также некапитальных сооружений, предназначенных для охраны транспортных средств	Не подлежит установлению													
1.35	12.0.2	Благоустройство территории	Размещение декоративных, технических, планировочных, конструктивных устройств, элементов озеленения, различных видов обустройства и оформления, малых архитектурных форм, некапитальных нестационарных строений и сооружений, информационных щитов и указателей, применяемых как составные части благоустройства территории, общественных туалетов	Не подлежит установлению													
2	Условно разрешенные виды использования																
2.1	3.7.1	Осуществление религиозных обрядов	Размещение зданий и сооружений, предназначенных для совершения религиозных обрядов и церемоний (в том числе церкви, соборы, храмы, часовни, мечети, молельные дома, синагоги)	–	–	5,0	3,0	3,0	–	–	10,0	25,0	–	–	3,0	1 на 8 единовременных посетителей, но не менее 10 на объект	–

1	2	3	4	5	6	7	8	9	10	11	12	13	14	15	16	17	18
2.2	3.7.2	Религиозное управление и образование	Размещение зданий, предназначенных для постоянного нахождения духовных лиц, паломников и послушников в связи с осуществлением ими религиозной службы, а также для осуществления благотворительной и религиозной образовательной деятельности (монастыри, скиты, дома священнослужителей, воскресные и религиозные школы, семинарии, духовные училища)	-	-	5,0	3,0	3,0	-	-	10,0	20,0	-	-	3,0	1 на 150 кв. м общей площади	-
2.3	4.1	Деловое управление	Размещение объектов капитального строительства с целью размещения объектов управленческой деятельности, не связанной с государственным или муниципальным управлением и оказанием услуг, а также с целью обеспечения совершения сделок, не требующих передачи товара в момент их совершения между организациями, в том числе биржевая деятельность (за исключением банковской и страховой деятельности)	-	-	5,0	3,0	3,0	$\frac{14,0}{3}$	60,0	30,0	20,0	90,0	-	1,7	1 на 60 кв. м общей площади здания	-
2.4	4.3	Рынки	Размещение объектов капитального строительства, сооружений, предназначенных для организации постоянной или временной торговли (ярмарка, рынок, базар), с учетом того, что каждое из торговых мест не располагает торговой площадью более 200 кв. м, размещение гаражей и (или) стоянок для автомобилей сотрудников и посетителей рынка	-	-	5,0	3,0	3,0	$\frac{14,0}{3}$	60,0	30,0	10,0	90,0	-	2,5	1 на 50 кв. м общей площади	-
2.5	4.10	Выставочно-ярмарочная деятельность	Размещение объектов капитального строительства, сооружений, предназначенных для осуществления выставочно-ярмарочной и конгрессной деятельности, включая деятельность, необходимую для обслуживания указанных мероприятий (застройка экспозиционной площади, мероприятий)	1 000	-	5,0	3,0	3,0	$\frac{10,0}{2}$	60,0	30,0	15,0	-	2,0	1,7	1 на 50 кв. м общей площади	0,8

1	2	3	4	5	6	7	8	9	10	11	12	13	14	15	16	17	18
2.6	5.1.4	Оборудованные площадки для занятий спортом	Размещение сооружений для занятия спортом и физкультурой на открытом воздухе (теннисные корты, автодромы, мотодромы, трамплины, спортивные стрельбища)	100	5 000	-	-	-	-	15,0	-	-	-	-	5,0	-	-
2.7	5.5	Поля для гольфа или конных прогулок	Обустройство мест для игры в гольф или осуществления конных прогулок, в том числе осуществление необходимых земляных работ и размещение вспомогательных сооружений; размещение конноспортивных манежей, не предусматривающих устройство трибун	-	-	-	-	-	$\frac{15,0}{3}$	-	-	-	-	-	-	-	-
3	Вспомогательные виды разрешенного использования																
3.1	3.3	Бытовое обслуживание	Размещение объектов капитального строительства, предназначенных для оказания населению или организациям бытовых услуг (мастерские мелкого ремонта, ателье, бани, парикмахерские, прачечные, химчистки, похоронные бюро)	-	-	5,0	3,0	3,0	$\frac{15,0}{5}$	-	-	25,0	60,0	2,0	2,5	1 на 2 рабочих места приемщика	0,7
3.2	4.9	Служебные гаражи	Размещение постоянных или временных гаражей, стоянок для хранения служебного автотранспорта, используемого в целях осуществления видов деятельности, предусмотренных видами разрешенного использования с кодами 3.0, 4.0, а также для стоянки и хранения транспортных средств общего пользования, в том числе в депо	-	-	5,0	3,0	3,0	-	-	-	10,0	90,0	-	2,5	-	-

»;

18) таблицу 25 изложить в следующей редакции:

«Таблица 25

Виды разрешенного использования земельных участков и объектов капитального строительства для зон природно-ландшафтных территорий (Р-5/К, Р-5/В, Р-5/Т, Р-5/О). Предельные (минимальные и (или) максимальные) размеры земельных участков и предельные параметры разрешенного строительства, реконструкции объектов капитального строительства для зон природно-ландшафтных территорий (Р-5/К, Р-5/В, Р-5/Т, Р-5/О)

№ п/п	Виды разрешенного использования			Предельные (минимальные и (или) макси- мальные) размеры земельных участков	Минимальные отступы в целях определения мест допустимого размещения зданий, строений, сооружений			Предельная высота зданий, строений, сооружений		Максимальный процент застройки в границах земельного участка	Иные предельные параметры							
	Наименова- ние	Описание видов разрешенного использования земельных участков и объектов капитального строительства	5		6	7	8	9	10		11	12	13	14	15	16	17	18
			Минимальная площадь земельного участка, кв. м		Максимальная площадь земельного участка, кв. м	От красной линии улицы, м	От красной линии проезда, м	От границы земельного участка, м										
1	2	3	4	5	6	7	8	9	10	11	12	13	14	15	16	17	18	
1	Основные виды разрешенного использования																	

1	2	3	4	5	6	7	8	9	10	11	12	13	14	15	16	17	18
2.1	3.7.1	Осуществление религиозных обрядов	Размещение зданий и сооружений, предназначенных для совершения религиозных обрядов и церемоний (в том числе церкви, соборы, храмы, часовни, мечети, модельные дома, синагоги)	-	-	5	3	3	-	-	-	25	-	-	3	1 машино-место на 8 временных посетителей, но не менее 10 машино-мест на объект	-
2.2	3.7.2	Религиозное управление и образование	Размещение зданий, предназначенных для постоянного местонахождения духовных лиц, паломников и послушников в связи с осуществлением ими религиозной службы, а также для осуществления благотворительной и религиозной образовательной деятельности (монастыри, скиты, дома священнослужителей, воскресные и религиозные школы, семинарии, духовные училища)	-	-	5	3	3	-	-	-	20	-	-	3	1 машино-место на 150 кв. м общей площади	-
2.3	3.9.1	Обеспечение деятельности в области гидрометеорологии и смежных с ней областях	Размещение объектов капитального строительства, предназначенных для наблюдений за физическими и химическими процессами, происходящими в окружающей среде, определения ее гидрометеорологических, агрометеорологических и теллюгеофизических характеристик, уровня загрязнения атмосферного воздуха, почв, водных объектов, в том числе по гидробиологическим показателям, и околоземного космического пространства, зданий и сооружений, используемых в области гидрометеорологии и смежных с ней областях (доплеровские метеорологические радиолокаторы, гидрологические посты и другие)	Не подлежит установлению													
2.4	4.9	Служебные гаражи	Размещение постоянных или временных гаражей, стоянок для хранения служебного автотранспорта, используемого в целях осуществления видов деятельности, предусмотренных видами разрешенного использования с кодами 3.0, 4.0, а также для стоянки и хранения транспортных средств общего пользования, в том числе в депо	-	-	5	3	3	-	70	-	10	90	-	2,5	-	-

1	2	3	4	5	6	7	8	9	10	11	12	13	14	15	16	17	18
2.5	5.1.3	Площадки для занятий спортом	Размещение площадок для занятия спортом и физкультурой на открытом воздухе (физкультурные площадки, беговые дорожки, поля для спортивной игры)	Не подлежит установлению													
2.6	5.1.5	Водный спорт	Размещение спортивных сооружений для занятия водными видами спорта (причалы и сооружения, необходимые для организации водных видов спорта и хранения соответствующего инвентаря)	Не подлежит установлению													
2.7	5.1.7	Спортивные базы	Размещение спортивных баз и лагерей, в которых осуществляется спортивная подготовка длительно проживающих в них лиц	-	-	5	3	3	21,0 5	40	20	50	90	2	2,5	1 машино-место на 3 номера	1
2.8	5.3	Деятельность в сфере охотничьего хозяйства	Различные виды деятельности в сфере охотничьего хозяйства, предусмотренные законодательством Российской Федерации в области охоты и сохранения охотничьих ресурсов	-	-	5	3	3	5,0 1	10	-	40	-	2	2,5	-	-
2.9	5.3.1	Рыболовство	Деятельность, связанная с добычей (выловом) водных биологических ресурсов, приемкой, обработкой, перегрузкой, транспортировкой, хранением и выгрузкой уловов водных биологических ресурсов, производством рыбной продукции	-	-	5	3	3	5,0 1	10	-	40	-	2	2,5	-	-
2.10	5.4	Причалы для маломерных судов	Размещение сооружений, предназначенных для причаливания, хранения и обслуживания яхт, катеров, лодок и других маломерных судов	Не подлежит установлению													
2.11	5.5	Поля для гольфа или конных прогулок	Обустройство мест для игры в гольф или осуществления конных прогулок, в том числе осуществление необходимых земляных работ и размещение вспомогательных сооружений, размещение конноспортивных манежей, не предусматривающих устройство трибун	-	-	-	-	-	15,0 3	-	-	-	-	-	-	-	-
2.12	7.2.3	Стоянки транспорта общего пользования	Размещение стоянок транспортных средств, осуществляющих перевозки людей по установленному маршруту	Не подлежит установлению													

>>

19) таблицу 26 изложить в следующей редакции:

«Таблица 26

Виды разрешенного использования земельных участков и объектов капитального строительства для зоны лесов (Р-6/В, Р-6/Т, Р-6/О). Предельные (минимальные и (или) максимальные) размеры земельных участков и предельные параметры разрешенного строительства, реконструкции объектов капитального строительства для зоны лесов (Р-6/В, Р-6/Т, Р-6/О)

№ п/п	Виды разрешенного использования		Предельные (минимальные и (или) максималь- ные) размеры земельных участков	Минимальные отступы в целях определения мест допустимого размещения зданий, строений, сооружений			Предельная высота зданий, строений, сооружений Максимальная этажность		Максимальный процент застройки в границах земельного участка	Иные предельные параметры							
	Наименова- ние	Ключевое обозначение		Максимальная площадь земельного участка, кв. м	От красной линии улицы, м	От красной линии проезда, м	От границы земельного участка, м	Минимальный процент застройки в границах земельного участка		Максимальный процент застройки подземной части земельного участка	Допустимое превышение максимальной высоты объектов капитального строительства для зданий со скатной крышей, м	Максимальная высота отражений земельных участков, устанавливаемых на границах с территориями общего пользования (улицами, бульварами, площадями)	Минимальное количество машино-мест для хранения индивидуального автотранспорта на территории земельных участков	Максимальный коэффициент плотности застройки земельного участка			
1	2	3	4	5	6	7	8	9	10	11	12	13	14	15	16	17	18
1				Минимальная площадь земельного участка, кв. м	Максимальная площадь земельного участка, кв. м												
			Описание видов разрешенного использования земельных участков и объектов капитального строительства														

Основные виды разрешенного использования

1	2	3	4	5	6	7	8	9	10	11	12	13	14	15	16	17	18
Не подлежит установлению																	
1.6	12.01	Улично-дорожная сеть	Размещение объектов улично-дорожной сети: автомобильных дорог, трамвайных путей и пешеходных тротуаров в границах населенных пунктов, пешеходных переходов, бульваров, площадей, проездов, велослужб и объектов велотранспортной и инженерной инфраструктуры; размещение придорожных стоянок (парковок) транспортных средств в границах городских улиц и дорог, за исключением предусмотренных видами разрешенного использования с кодами 2.7.1, 4.9, 7.2.3, а также некапитальных сооружений, предназначенных для охраны транспортных средств	Не подлежит установлению													
1.7	12.02	Благоустройство территории	Размещение декоративных, технических, планировочных, конструктивных устройств, элементов озеленения, различных видов оборудования и оформления, малых архитектурных форм, некапитальных стационарных строений и сооружений, информационных щитов и указателей, применяемых как составные части благоустройства территории, общественных туалетов	Не подлежит установлению													
Вспомогательные виды разрешенного использования																	
Не подлежит установлению																	
2.1	9.3	Историко-культурная деятельность	Сохранение и изучение объектов культурного наследия народов Российской Федерации (памятников истории и культуры), в том числе: объектов археологического наследия, достопримечательных мест, мест бытования исторических промыслов, производств и ремесел, исторических поселений, действующих военных и гражданских захоронений, объектов культурного наследия, хозяйственная деятельность, являющаяся историческим промыслом или ремеслом, а также хозяйственная деятельность, обеспечивающая познавательный туризм	Не подлежит установлению													

1	2	3	4	5	6	7	8	9	10	11	12	13	14	15	16	17	18
				Не подлежит установлению													
1.7	120.1	Улично-дорожная сеть	Размещение объектов улично-дорожной сети: автомобильных дорог, трамвайных путей и пешеходных прогулов в границах населенных пунктов, пешеходных переходов, бульваров, площадей, проездов, велодорожек и объектов велотранспортной и инженерной инфраструктуры; размещение придорожных стоянок (парковок) транспортных средств в границах городских улиц и дорог, за исключением предусмотренных видами разрешенного использования с кодами 2.7.1, 4.9, 7.2.3, а также некапитальных сооружений, предназначенных для охраны транспортных средств	Не подлежит установлению													
1.8	120.2	Благоустройство территории	Размещение декоративных, технических, планировочных, конструктивных устройств, элементов озеленения, различных видов оборудования и оформления, малых архитектурных форм, некапитальных нестационарных строений и сооружений, информационных щитов и указателей, применяемых как составные части благоустройства территории, общественных туалетов	Не подлежит установлению													
				Вспомогательные виды разрешенного использования													
				Не подлежит установлению													
2.1	9.3	Историко-культурная деятельность	Сохранение и изучение объектов культурного наследия народов Российской Федерации (памятников истории и культуры), в том числе: объектов археологического наследия, достопримечательных мест, мест бытования исторических промыслов, производств и ремесел, исторических поселений, действующих военных и гражданских захоронений, объектов культурного наследия, хозяйственная деятельность, являющаяся историческим промыслом или ремеслом, а также хозяйственная деятельность, обеспечивающая познавательный туризм	Не подлежит установлению													

21) таблицу 27 изложить в следующей редакции:

«Таблица 27

Вилы разрешенного использования земельных участков и объектов капитального строительства для зон особо охраняемых природных территорий (Р-7/А, Р-7/О). Предельные (минимальные и (или) максимальные) размеры земельных участков и предельные параметры разрешенного строительства, реконструкции объектов капитального строительства для зон особо охраняемых природных территорий (Р-7/А, Р-7/О)

№ п/п	Виды разрешенного использования		Предельные (минимальные и (или) максимальные) размеры земельных участков	Минимальные отступы в целях определения мест допустимого размещения зданий, строений, сооружений	Предельная высота зданий, строений, сооружений Максимальная этажность	Максимальный процент застройки в границах земельного участка	Иные предельные параметры										
	Наименова- ние	Описание видов разрешенного использования земельных участков и объектов капитального строительства					5 Минимальная площадь земельного участка, кв. м	6 Максимальная площадь земельного участка, кв. м	7 От красной линии улицы, м	8 От красной линии проездов, м	9 От границы земельного участка, м	10	11	12 Минимальный процент застройки в границах земельного участка	13 Минимальный процент озеленения	14 Максимальный процент застройки подземной части земельного участка	15 Допустимое превышение максимальной высоты объектов капитального строительства для зданий со скатной крышей, м
1	2	3	4						10	11	12	13	14	15	16	17	18
1																	

Основные виды разрешенного использования

1	2	3	4	5	6	7	8	9	10	11	12	13	14	15	16	17	18
2.1	9.3	Историко-культурная деятельность	Сохранение и изучение объектов культурного наследия народов Российской Федерации (памятников истории и культуры), в том числе: объектов археологического наследия, достопримечательных мест, мест бытования исторических промыслов, производств и ремесел, исторических поселений, недействующих военных и гражданских захоронений, объектов культурного наследия, хозяйственная деятельность, являющаяся историческим промыслом или ремеслом, а также хозяйственная деятельность, обеспечивающая познавательный туризм														
										Не подлежит установлению							

>>

22) таблицу 32 изложить в следующей редакции:

«Таблица 32

Виды разрешенного использования земельных участков и объектов капитального строительства для зон объектов III класса опасности (П-2/В, П-2/О). Предельные (минимальные и (или) максимальные) размеры земельных участков и предельные параметры разрешенного строительства, реконструкции объектов капитального строительства для зон объектов III класса опасности (П-2/В, П-2/О)

№ п/п	Виды разрешенного использования		Описание видов разрешенного использования земельных участков и объектов капитального строительства	Предельные (мини- мальные и (или) макси- мальные) размеры земельных участков		Минимальные отступы в целях определения мест допустимого размещения зданий, строений, сооружений		Предельная высота зданий, строений, сооружений Макси- мальная этажность		Макси- мальный процент застройки в границах земельного участка	Иные предельные параметры																																																																																																																																																																																																																																																																																																																																																																																																																																																																																																																																																																																																																																																																																																																																																																																																																																																																																																																																																																																																																																																																																																																																																																																																																																																																																								
	Кодовое обозначение	Наименова- ние		Минимальная площадь земельного участка, кв. м		От красной линии улицы, м		От красной линии проезда, м			От границы земельного участка, м		Минимальный процент застройки участка	Минимальный процент озеленения	Максимальный процент застройки подземной части земельного участка	Допустимое превышение максимальной высоты объектов капитального строительства для зданий со скатной крышей, м	Максимальная высота ограждений земельных участков, устанавливаемых на границах с территориями общего пользования (улицами, бульварами, площадями)	Минимальное количество машино-мест для хранения индивидуального автотранспорта на территории земельных участков	Максимальный коэффициент плотности застройки земельного участка																																																																																																																																																																																																																																																																																																																																																																																																																																																																																																																																																																																																																																																																																																																																																																																																																																																																																																																																																																																																																																																																																																																																																																																																																																																																																
				1	2	3	4	5	6		7	8								9	10	11	12	13	14	15	16	17	18																																																																																																																																																																																																																																																																																																																																																																																																																																																																																																																																																																																																																																																																																																																																																																																																																																																																																																																																																																																																																																																																																																																																																																																																																																																																						
1																																																																																																																																																																																																																																																																																																																																																																																																																																																																																																																																																																																																																																																																																																																																																																																																																																																																																																																																																																																																																																																																																																																																																																																																																																																																																																			

1	2	3	4	5	6	7	8	9	10	11	12	13	14	15	16	17	18
1.1	3.1.1	Предоставление коммунальных услуг	Размещение зданий и сооружений, обеспечивающих поставку воды, тепла, электричества, газа, отвод канализационных стоков, очистку и уборку объектов недвижимости (котельных, водозаборов, очистных сооружений, насосных станций, водопроводов, линий электропередач, трансформаторных подстанций, газопроводов, линий связи, телефонных станций, канализаций)	-	-	-	-	-	3	80,0	10,0	-	-	-	2,5	-	-
1.2	4.9	Служебные гаражи	Размещение постоянных или временных гаражей, стоянок для хранения служебного автотранспорта, используемого в целях осуществления видов разрешенного предпринимательства с кодами 3.0, 4.0, а также для использования транспортных средств общего пользования, в том числе в дело	-	-	5,0	3,0	3,0	-	70,0	20,0	10,0	90,0	-	2,5	-	-
1.3	4.9.1	Объекты дорожного сервиса	Размещение зданий и сооружений дорожного сервиса. Содержание данного вида разрешенного использования включает в себя содержание видов разрешенного использования с кодами 4.9.1.1-4.9.1.4	-	-	5,0	3,0	3,0	$\frac{10,0}{2}$	70,0	20,0	10,0	90,0	2,0	1,7	-	1
1.4	4.9.1.1	Заправка транспортных средств	Размещение автозаправочных станций; размещение магазинов сопутствующей торговли, зданий для организации общественного питания в качестве объектов дорожного сервиса	-	-	5,0	3,0	3,0	$\frac{10,0}{2}$	70,0	20,0	10,0	90,0	2,0	1,7	-	1
1.5	4.9.1.2	Обеспечение дорожного отдыха	Размещение зданий для предоставления гостиничных услуг в качестве дорожного сервиса (мотелей), а также размещение магазинов сопутствующей торговли, зданий для организации общественного питания в качестве объектов дорожного сервиса	-	-	5,0	3,0	3,0	$\frac{10,0}{2}$	70,0	20,0	10,0	90,0	2,0	1,7	-	1
1.6	4.9.1.3	Автомойки	Размещение автомобильных моек, а также размещение магазинов сопутствующей торговли	-	-	5,0	3,0	3,0	$\frac{10,0}{2}$	70,0	20,0	10,0	90,0	2,0	1,7	-	1
1.7	4.9.1.4	Ремонт автомобилей	Размещение мастерских, предназначенных для ремонта и обслуживания автомобилей, и прочих объектов дорожного сервиса, а также размещение магазинов сопутствующей торговли	-	-	5,0	3,0	3,0	$\frac{10,0}{2}$	70,0	20,0	10,0	90,0	2,0	1,7	-	1
1.8	6.0	Производственная деятельность	Производственно-коммунальные объекты III класса опасности (размещение объектов капитального строительства в целях добычи полезных ископаемых, их переработки, изготовления вещей промышленным способом)	-	-	5,0	3,0	3,0	-	65,0	20,0	10,0	90,0	-	2,5	-	-

1	2	3	4	5	6	7	8	9	10	11	12	13	14	15	16	17	18
1.9	6.1	Разведка и добыча полезных ископаемых	Разведка и добыча полезных ископаемых; разработка технологий геологического изучения разведки и добычи трудноизвлекаемых полезных ископаемых; размещение объектов капитального строительства, в том числе подземных, и некапитальных объектов в целях разведки и добычи полезных ископаемых; размещение объектов капитального строительства и некапитальных объектов, необходимых для подготовки сырья к транспортировке и (или) промышленной переработке; размещение объектов капитального строительства, предназначенных для проживания в них сотрудников, осуществляющих обслуживание зданий и сооружений, необходимых для целей недропользования, если добыча полезных ископаемых происходит на межселенной территории	-	-	5,0	3,0	3,0	-	65,0	20,0	10,0	90,0	-	2,5	-	-
1.10	6.2	Тяжелая промышленность	Производственно-коммунальные объекты III класса опасности (размещение объектов капитального строительства горно-обогатительной и горно-перерабатывающей, металлургической, машиностроительной промышленности, а также изготовления и ремонта продукции судостроения, авиастроения, вагоностроения, машиностроения, станкостроения, а также других подобных промышленных предприятий, для эксплуатации которых предусматривается установление охранных или санитарно-защитных зон, за исключением случаев, когда объект промышленности отнесен к иному виду разрешенного использования)	-	-	5,0	3,0	3,0	-	65,0	20,0	10,0	90,0	-	2,5	-	-
1.11	6.2.1	Автомобильно-строительная промышленность	Производственно-коммунальные объекты III класса опасности (размещение объектов капитального строительства, предназначенных для производства транспортных средств и оборудования, автомобилей, автомобильных кузовов, прицепов, полуприцепов и контейнеров, предназначенных для перевозки одним или несколькими видами транспорта, производства частей и принадлежностей автомобилей и их двигателей)	-	-	5,0	3,0	3,0	-	65,0	20,0	10,0	90,0	-	2,5	-	-
1.12	6.3	Легкая промышленность	Размещение объектов капитального строительства III класса опасности, предназначенных для текстильной, фарфорово-фаянсовой, электронной промышленности	-	-	5,0	3,0	3,0	-	65,0	20,0	10,0	90,0	-	2,5	-	-

Не подлежит установлению

1	2	3	4	5	6	7	8	9	10	11	12	13	14	15	16	17	18
1.13	6.3.1	Фармацевтическая промышленность	Производственно-коммунальные объекты III класса опасности (размещение объектов капитального строительства, предназначенных для фармацевтического производства, в том числе объектов, в отношении которых предусматривается установление охранных или санитарно-защитных зон)	-	-	5,0	3,0	3,0	-	65,0	20,0	10,0	90,0	-	2,5	-	-
1.14	6.3.2	Фарфоро-фаянсовая промышленность	Размещение объектов капитального строительства III, IV и V классов опасности, предназначенных для производства продукции фарфоро-фаянсовой промышленности	-	-	5,0	3,0	3,0	-	65,0	20,0	10,0	90,0	-	2,5	-	-
1.15	6.3.3	Электронная промышленность	Размещение объектов капитального строительства III, IV и V классов опасности, предназначенных для производства продукции электронной промышленности	-	-	5,0	3,0	3,0	-	65,0	20,0	10,0	90,0	-	2,5	-	-
1.16	6.3.4	Ювелирная промышленность	Размещение объектов капитального строительства III, IV и V классов опасности, предназначенных для производства продукции ювелирной промышленности	-	-	5,0	3,0	3,0	-	65,0	20,0	10,0	90,0	-	2,5	-	-
1.17	6.4	Пищевая промышленность	Размещение объектов III класса опасности пищевой промышленности, по переработке сельскохозяйственной продукции способом, приводящим к их переработке в иную продукцию (консервирование, копчение, хлебопечение), в том числе для производства напитков, алкогольных напитков и табачных изделий	-	-	5,0	3,0	3,0	-	65,0	20,0	10,0	90,0	-	2,5	-	-
1.18	6.5	Нефтехимическая промышленность	Производственно-коммунальные объекты III класса опасности (размещение объектов капитального строительства, предназначенных для переработки углеводородного сырья, изготовления удобрений, полимеров, химической продукции бытового назначения и подобной продукции, а также других подобных промышленных предприятий)	-	-	5,0	3,0	3,0	-	65,0	20,0	10,0	90,0	-	2,5	-	-
1.19	6.6	Строительная промышленность	Производственно-коммунальные объекты III класса опасности (размещение объектов капитального строительства, предназначенных для производства: строительных материалов (кирпичей, пиломатериалов, цемента, крепежных материалов), бытового и строительного газового и сантехнического оборудования, лифтов и подъемников, столярной продукции, сборных домов или их частей и тому подобной продукции)	-	-	5,0	3,0	3,0	-	65,0	20,0	10,0	90,0	-	2,5	-	-
1.20	6.7	Энергетика	Размещение объектов гидроэнергетики, тепловых станций и других электростанций, размещение обслуживающих и вспомогательных для электростанций сооружений (зольотвалов, гидротехнических сооружений)	-	-	5,0	3,0	3,0	-	65,0	20,0	10,0	90,0	-	2,5	-	-

[illegible]

[illegible]

1	2	3	4	5	6	7	8	9	10	11	12	13	14	15	16	17	18
3.1	2.7.1	Хранение автотранспорта	Размещение отдельно стоящих и пристроенных гаражей, в том числе подземных, предназначенных для хранения автотранспорта, в том числе с разделением на машино-места, за исключением гаражей, размещение которых предусмотрено содержанием видов разрешенного использования с кодами 2.7.2, 4.9	-	-	5,0	3,0	3,0	20,0 5	-	-	-	90,0	-	-	-	-
3.2	3.6.2	Парки культуры и отдыха	Размещение парков культуры и отдыха	-	-	-	-	-	6,0 2	7,0	-	-	-	2,0	1,7	15 на 100 едино- временных посетителей	-
3.3	4.4	Магазины	Размещение объектов капитального строительства, предназначенных для продажи товаров, торговая площадь которых составляет до 5 000 кв. м	-	-	5,0	3,0	3,0	-	-	-	20,0	90,0	-	1,7	1 на 50 кв. м общей площади	1,2
3.4	4.10	Выставочно-ярмарочная деятельность	Размещение объектов капитального строительства, сооружений, предназначенных для осуществления выставочно-ярмарочной и конгрессной деятельности, включая деятельность, необходимую для обслуживания указанных мероприятий (застройка экспозиционной площади, организация питания участников мероприятий)	-	-	5,0	3,0	3,0	10,0 2	-	-	15,0	-	2,0	1,7	1 на 50 кв. м общей площади	0,8
3.5	6.8	Связь	Размещение объектов связи, радиовещания, телевидения, включая воздушные радиорелейные, наземные и подземные кабельные линии связи, линии радиодиффракции, антенные поля, усилительные пункты на кабельных линиях связи, инфраструктуру спутниковой связи и телерадиовещания, за исключением объектов связи, размещение которых предусмотрено содержанием видов разрешенного использования с кодами 3.1.1, 3.2.3	Не подлежит установлению													
3.6	6.9.1	Складские площадки	Временное хранение, распределение и перевалка грузов (за исключением хранения стратегических запасов) на открытом воздухе	Не подлежит установлению													

>>>

23) таблицу 34 изложить в следующей редакции:

«Таблица 34

Перечень зон сельскохозяйственного использования

Основной индекс территориальной зоны	Дополнительный территориальный индекс	Индекс подзоны	Перечень территориальных контуров	Наименование территориальных зон
СХ-1	А	-	1	Зона сельскохозяйственных угодий (Андреевский МО)
	К	-	1–2	Зона сельскохозяйственных угодий (Качинский МО)
	В	-	1–43, 45–46	Зона сельскохозяйственных угодий (Верхнесадовский МО)
	Т	-	1–59	Зона сельскохозяйственных угодий (Терновский МО)
	О	-	1–106	Зона сельскохозяйственных угодий (Орлиновский МО)
СХ-2	А	-	1–12	Зона объектов сельскохозяйственного назначения (Андреевский МО)
	К	-	1–18	Зона объектов сельскохозяйственного назначения (Качинский МО)
	В	-	1–49	Зона объектов сельскохозяйственного назначения (Верхнесадовский МО)
	Т	-	1–47	Зона объектов сельскохозяйственного назначения (Терновский МО)
	О	А1	1–80, 82–86	Зона объектов сельскохозяйственного назначения (Орлиновский МО)
СХ-2.1	К	-	1	Зона объектов сельскохозяйственного назначения (терруар) (Качинский МО)
	В	-	1–7	Зона объектов сельскохозяйственного назначения (терруар) (Верхнесадовский МО)
	Т	-	1–13, 15–18	Зона объектов сельскохозяйственного назначения (терруар) (Терновский МО)

»;

24) таблицу 35 изложить в следующей редакции:

«Таблица 35

Виды разрешенного использования земельных участков и объектов капитального строительства для зон сельскохозяйственных угодий (СХ-1/А, СХ-1/В, СХ-1/К, СХ-1/Т, СХ-1/О). Предельные (минимальные и (или) максимальные) размеры земельных участков и предельные параметры разрешенного строительства, реконструкции объектов капитального строительства для зон сельскохозяйственных угодий (СХ-1/А, СХ-1/В, СХ-1/К, СХ-1/Т, СХ-1/О)

№ п/п	Виды разрешенного использования			Наименование	Описание видов разрешенного использования земельных участков и объектов капитального строительства	Предельные (минимальные и (или) максимальные) размеры земельных участков		Минимальные отступы в целях определения мест допустимого размещения зданий, строений, сооружений			Предельная высота зданий, строений, сооружений		Максимальный процент застройки в границах земельного участка	Иные предельные параметры						
	Кодовое обозначение	3	4			5 Минимальная площадь земельного участка, кв. м	6 Максимальная площадь земельного участка, кв. м	7 От красной линии улицы, м	8 От красной линии проезда, м	9 От границы земельного участка, м	10	11		12 Минимальный процент застройки в границах земельного участка	13 Минимальный процент озеленения	14 Максимальный процент застройки подземной части земельного участка	15 Допустимое превышение максимальной высоты объектов капитального строительства для зданий со скатной крышей, м	16 Максимальная высота ограждений земельных участков, устанавливаемых на границах с территориями общего пользования (улицами, бульварами, площадями)	17 Минимальное количество автомобилей на территории земельных участков	18 Максимальный коэффициент плотности застройки земельного участка
1	2	3	4	5	6	7	8	9	10	11	12	13	14	15	16	17	18			
1																				

Основные виды разрешенного использования

[illegible]

[illegible]

[illegible]

[illegible]

1	2	3	4	5	6	7	8	9	10	11	12	13	14	15	16	17	18
2.1	1.15	Хранение и переработка сельскохозяйственной продукции	Размещение зданий, сооружений, используемых для производства, хранения, первичной и глубокой переработки сельскохозяйственной продукции	10 000	-	5,0	3,0	3,0	= 3	70,0	-	20,0	-	-	-	-	-
2.2	3.1.1	Предоставление коммунальных услуг	Размещение зданий и сооружений, обеспечивающих поставку воды, тепла, электричества, газа, отвод канализационных стоков, очистку и уборку объектов недвижимости (котельных, водозаборов, очистных сооружений, насосных станций, водопроводов, линий электропередач, трансформаторных подстанций, газопроводов, линий связи, телефонных станций, канализаций)	-	-	-	-	-	= 3	80,0	10,0	-	-	-	2,5	-	-
2.3	9.3	Историко-культурная деятельность	Сохранение и изучение объектов культурного наследия народов Российской Федерации (памятников истории и культуры), в том числе: объектов археологического наследия, достопримечательных мест, мест бытования исторических промыслов, производств и ремесел, исторических поселений, действующих военных и гражданских захоронений, объектов культурного наследия, хозяйственная деятельность, являющаяся историческим промыслом или ремеслом, а также хозяйственная деятельность, обеспечивающая познавательный туризм	Не подлежат установлению													
3	Вспомогательные виды разрешенного использования																
3.1	6.8	Связь	Размещение объектов связи, радиовещания, телевидения, включая воздушные радиорелейные, наземные и подземные кабельные линии связи, линии радиотелефонии, антенные поля, усилительные пункты на кабельных линиях связи, инфраструктуру спутниковой связи и телекоммуникаций, за исключением объектов связи, размещение которых предусмотрено содержанием видов разрешенного использования с кодами 3.1.1, 3.2.3	Не подлежит установлению													

25) таблицы 36, 36¹ изложить в следующей редакции:

«Таблица 36

Виды разрешенного использования земельных участков и объектов капитального строительства для зон объектов сельскохозяйственного назначения (СХ-2/А, СХ-2/К, СХ-2/В, СХ-2/Т, СХ-2/О). Предельные (минимальные и (или) максимальные) размеры земельных участков и предельные параметры разрешенного строительства, реконструкции объектов капитального строительства для зон объектов сельскохозяйственного назначения (СХ-2/А, СХ-2/К, СХ-2/В, СХ-2/Т, СХ-2/О)

№ п/п	Виды разрешенного использования			Описание видов разрешенного использования земельных участков и объектов капитального строительства	Предельные (минимальные и (или) максимальные) размеры земельных участков	Минимальные отступы в целях определения мест допустимого размещения зданий, строений, сооружений	Предельная высота		Максимальный процент застройки в границах земельного участка	Иные предельные параметры							
	Максимальная этажность		зданий, строений, сооружений				Минимальный процент застройки в границах земельного участка	Максимальный процент застройки подземной части земельного участка		Допустимое превышение максимальной высоты объектов капитального строительства для зданий со скатной крышей, м	Максимальная высота ограждений земельных участков, устанавливаемых на границах с территориями общего пользования (улицами, бульварами, площадями)	Минимальное количество машино-мест для хранения инвентаря на территории земельных участков	Максимальный коэффициент плотности застройки земельного участка				
1	2	3	4	5	6	7	8	9	10	11	12	13	14	15	16	17	18
1					Минимальная площадь земельного участка, кв. м	Максимальная площадь земельного участка, кв. м	От красной линии улицы, м	От красной линии проезда, м	От границы земельного участка, м								

1	2	3	4	5	6	7	8	9	10	11	12	13	14	15	16	17	18
1.1	1.0	Сельскохозяйственное использование	Ведение сельского хозяйства. Содержание данного вида разрешенного использования включает в себя содержание видов разрешенного использования с кодами 1.1–1.20, в том числе размещение зданий и сооружений, используемых для хранения и переработки сельскохозяйственной продукции	10 000	–	–	–	–	–	–	–	–	–	–	–	–	–
1.2	1.1	Растениеводство	Осуществление хозяйственной деятельности, связанной с выращиванием сельскохозяйственных культур. Содержание данного вида разрешенного использования включает в себя содержание видов разрешенного использования с кодами 1.2–1.6	10 000	–	–	–	–	–	–	–	–	–	–	–	–	–
1.3	1.3	Овощеводство	Осуществление хозяйственной деятельности на сельскохозяйственных участках, связанной с производством картофеля, листовых, плодовых, луковичных и баковых сельскохозяйственных культур, в том числе с использованием теплиц	10 000	–	–	–	–	–	–	–	–	–	–	–	–	–
1.4	1.5.1	Виноградарство	Возделывание виноградных земель	10 000	–	–	–	–	–	–	–	–	–	–	–	–	–
1.5	1.7	Животноводство	Осуществление хозяйственной деятельности, связанной с производством продукции животноводства, в том числе сенокошение, выпас сельскохозяйственных животных, разведение племенных животных, производство и использование племенной продукции (материала), размещение зданий, сооружений, используемых для содержания и разведения сельскохозяйственных животных, производства, хранения и первичной переработки сельскохозяйственной продукции. Содержание данного вида разрешенного использования включает в себя содержание видов разрешенного использования с кодами 1.8–1.11, 1.15, 1.19, 1.20	10 000	–	5,0	3,0	3,0	2	70,0	–	20,0	–	–	–	–	–

1	2	3	4	5	6	7	8	9	10	11	12	13	14	15	16	17	18
1.6	1.8	Скотоводство	Осуществление хозяйственной деятельности, в том числе на сельскохозяйственных угодьях, связанной с разведением сельскохозяйственных животных (крупного рогатого скота, овец, коз, лошадей, верблюдов, оленей); сенокосение, выпас сельскохозяйственных животных, производство кормов, размещение зданий, сооружений, используемых для содержания и разведения сельскохозяйственных животных; разведение племенных животных, производство и использование племенной продукции (материала)	10 000	-	5,0	3,0	3,0	= 2	70,0	-	20,0	-	-	-	-	-
1.7	1.9	Звероводство	Осуществление хозяйственной деятельности, связанной с разведением в неволе ценных пушных зверей; размещение зданий, сооружений, используемых для содержания и разведения животных, производства, хранения и первичной переработки продукции; разведение племенных животных, производство и использование племенной продукции (материала)	10 000	-	5,0	3,0	3,0	= 2	70,0	-	20,0	-	-	-	-	-
1.8	1.10	Птицеводство	Осуществление хозяйственной деятельности, связанной с разведением домашних пород птиц, в том числе водоплавающих, размещение зданий, сооружений, используемых для содержания и разведения животных, производства, хранения и первичной переработки продукции птицеводства; разведение племенных животных, производство и использование племенной продукции (материала)	10 000	-	5,0	3,0	3,0	= 2	70,0	-	20,0	-	-	-	-	-
1.9	1.11	Свиноводство	Осуществление хозяйственной деятельности, связанной с разведением свиней; размещение зданий, сооружений, используемых для содержания и разведения животных, производства, хранения и первичной переработки продукции; разведение племенных животных, производство и использование племенной продукции (материала)	10 000	-	5,0	3,0	3,0	= 2	70,0	-	20,0	-	-	-	-	-

1	2	3	4	5	6	7	8	9	10	11	12	13	14	15	16	17	18
1.10	1.12	Пчеловодство	Осуществление хозяйственной деятельности, в том числе на сельскохозяйственных угодьях, по разведению, содержанию и использованию пчел и иных полезных насекомых; размещение ульев, иных объектов и оборудования, необходимого для пчеловодства и разведения иных полезных насекомых; размещение сооружений, используемых для хранения и первичной переработки продукции пчеловодства	10 000	-	5,0	3,0	3,0	= 1	70,0	-	20,0	-	-	-	-	-
1.11	1.13	Рыбоводство	Осуществление хозяйственной деятельности, связанной с разведением и (или) содержанием выращиваемых объектов рыбоводства (аквакультуры); размещение зданий, сооружений, оборудования, необходимых для осуществления рыбоводства (аквакультуры)	5 000	10 000	5,0	3,0	3,0	<u>9,0</u> 1	30,0	-	20,0	-	-	-	-	-
1.12	1.14	Научное обеспечение сельского хозяйства	Осуществление научной и селекционной работы, ведения сельского хозяйства для получения ценных с научной точки зрения образцов растительного и животного мира; размещение коллекций генетических ресурсов растений	10 000	-	5,0	3,0	3,0	-	70,0	-	20,0	-	-	-	-	-
1.13	1.15	Хранение и переработка сельскохозяйственной продукции	Размещение зданий, сооружений, используемых для производства, хранения, первичной и глубокой переработки сельскохозяйственной продукции	10 000	-	5,0	3,0	3,0	= 3	70,0	-	20,0	-	-	-	-	-
1.14	1.16	Ведение личного подсобного хозяйства на полях участках	Производство сельскохозяйственной продукции без права возведения объектов капитального строительства	10 000	-	-	-	-	-	-	-	-	-	-	-	-	-
1.15	1.18	Обеспечение сельскохозяйственного производства	Размещение машинно-транспортных и ремонтных станций, ангаров и гаражей для сельскохозяйственной техники, амбаров, водонапорных башен, трансформаторных станций и иного технического оборудования, используемого для ведения сельского хозяйства	10 000	-	5,0	3,0	3,0	= 3	60,0	5,0	40,0	-	-	-	-	-

[illegible]

1	2	3	4	5	6	7	8	9	10	11	12	13	14	15	16	17	18
2.1	3.9.1	Обеспечение деятельности в области гидрометеорологии и смежных с ней областях	Размещение объектов капитального строительства, предназначенных для наблюдений за физическими и химическими процессами, происходящими в окружающей среде, определения ее гидрометеорологических, агрометеорологических и гелиогеофизических характеристик, уровня загрязнения атмосферного воздуха, почв, водных объектов, в том числе по гидробиологическим показателям, и околоземного космического пространства, зданий и сооружений, используемых в области гидрометеорологии и смежных с ней областях (доплеровские метеорологические радиолокаторы, гидрологические посты и другие)	400	-	5,0	3,0	3,0	12,0 3	60,0	30,0	25,0	60,0	2,0	1,7	-	0,7
2.2	3.10	Ветеринарное обслуживание	Размещение объектов капитального строительства, предназначенных для оказания ветеринарных услуг, содержания или разведения животных, не являющихся сельскохозяйственными, под надзором человека. Содержание данного вида разрешенного использования включает в себя содержание видов разрешенного использования с кодами 3.10.1-3.10.2	400	3 000	5,0	3,0	3,0	12,0 -	60,0	20,0	20,0	90,0	-	1,7	1 на 50 кв. м общей площади	1,2
2.3	4.4	Магазины	Размещение объектов капитального строительства, предназначенных для продажи товаров, торговая площадь которых составляет до 5 000 кв. м	400	1 000	5,0	3,0	3,0	12,0 3	60,0	20,0	20,0	40,0	2,0	1,7	1 на 7 посадочных мест	0,8
2.4	4.6	Общественное питание	Размещение объектов капитального строительства в целях устройства мест общественного питания (рестораны, кафе, столовые, закусочные, бары)	-	-	-	-	-	15,0 3	-	-	-	-	-	-	-	-
2.5	5.5	Поля для гольфа или конных прогулок	Обустройство мест для игры в гольф или осуществления конных прогулок, в том числе осуществление необходимых земляных работ и размещение вспомогательных сооружений; размещение конно-спортивных манежей, не предусматривающих устройство трибун	-	-	-	-	-	-	-	-	-	-	-	-	-	-

Не подлежит установлению

Таблица 36¹

Виды разрешенного использования земельных участков и объектов капитального строительства для зон объектов сельскохозяйственного назначения (СХ-2/А, СХ-2/К, СХ-2/В, СХ-2/Т, СХ-2/О). Предельные (минимальные и (или) максимальные) размеры земельных участков и предельные параметры разрешенного строительства, реконструкции объектов капитального строительства для подзоны территориальной зоны объектов сельскохозяйственного назначения (СХ-2/О/А1)

№ п/п	Виды разрешенного использования			Предельные (минимальные и (или) максимальные) размеры земельных участков	Минимальные отступы в целях определения мест допустимого размещения зданий, строений, сооружений			Предельная высота зданий, строений, сооружений Максимальная этажность	Максимальный процент застройки в границах земельного участка	Иные предельные параметры							
	Наименова- ние	Описание видов разрешенного использования земельных участков и объектов капитального строительства	5		6	7	8			9							
			Минимальная площадь земельного участка, кв. м		Максимальная площадь земельного участка, кв. м	От красной линии улицы, м	От красной линии проезда, м			От границы земельного участка, м							
1	2	3	4	5	6	7	8	9	10	11	12	13	14	15	16	17	18
1				Основные виды разрешенного использования													

1	2	3	4	5	6	7	8	9	10	11	12	13	14	15	16	17	18
1.1	1.1	Растениевод-ство	Осуществление хозяйственной деятельности, связанной с выращиванием сельскохозяйственных культур. Содержание данного вида разрешенного использования включает в себя содержание видов разрешенного использования с кодами 1.2–1.6	10 000	–	–	–	–	–	–	–	–	–	–	–	–	–
1.2	1.3	Овощеводство	Осуществление хозяйственной деятельности на сельскохозяйственных угодьях, связанной с производством картофеля, листовых, плодовых, луковичных и бахчевых сельскохозяйственных культур, в том числе с использованием теплиц	10 000	–	–	–	–	–	–	–	–	–	–	–	–	–
1.3	1.5.1	Виноградар-ство	Возделывание винограда на виноградопригодных землях	Не подлежит установлению													
1.4	1.7	Животновод-ство	Осуществление хозяйственной деятельности, связанной с производством продукции животноводства, в том числе сенокошение, выпас сельскохозяйственных животных, разведение племенных животных, племенной продукции (материала), размещение зданий, сооружений, используемых для содержания и разведения сельскохозяйственных животных, производства, хранения и первичной переработки сельскохозяйственной продукции. Содержание данного вида разрешенного использования включает в себя содержание видов разрешенного использования с кодами 1.8–1.11, 1.15, 1.19, 1.20	10 000	–	5,0	3,0	3,0	= 2	70,0	–	20,0	–	–	–	–	–

1	2	3	4	5	6	7	8	9	10	11	12	13	14	15	16	17	18
1.5	1.8	Скотоводство	Осуществление хозяйственной деятельности, в том числе на сельскохозяйственных угодьях, связанной с разведением сельскохозяйственных животных (крупного рогатого скота, овец, коз, лошадей, верблюдов, оленей); сенокосение, выпас сельскохозяйственных животных, производство кормов, размещение зданий, сооружений, используемых для содержания и разведения сельскохозяйственных животных; разведение племенных животных, производство и использование племенной продукции (материала)	10 000	-	5,0	3,0	3,0	$\frac{=}{2}$	70,0	-	20,0	-	-	-	-	-
1.6	1.9	Звероводство	Осуществление хозяйственной деятельности, связанной с разведением в неволе ценных пушных зверей; размещение зданий, сооружений, используемых для содержания и разведения животных, производства, хранения и первичной переработки продукции; разведение племенных животных, производство и использование племенной продукции (материала)	10 000	-	5,0	3,0	3,0	$\frac{=}{2}$	70,0	-	20,0	-	-	-	-	-
1.7	1.10	Птицеводство	Осуществление хозяйственной деятельности, связанной с разведением домашних пород птиц, в том числе водоплавающих; размещение зданий, сооружений, используемых для содержания и разведения животных, производства, хранения и первичной переработки продукции птицеводства; разведение племенных животных, производство и использование племенной продукции (материала)	10 000	-	5,0	3,0	3,0	$\frac{=}{2}$	70,0	-	20,0	-	-	-	-	-
1.8	1.11	Свиноводство	Осуществление хозяйственной деятельности, связанной с разведением свиней; размещение зданий, сооружений, используемых для содержания и разведения животных, производства, хранения и первичной переработки продукции; разведение племенных животных, производство и использование племенной продукции (материала)	10 000	-	5,0	3,0	3,0	$\frac{=}{2}$	70,0	-	20,0	-	-	-	-	-

1	2	3	4	5	6	7	8	9	10	11	12	13	14	15	16	17	18
1.9	1.12	Пчеловодство	Осуществление хозяйственной деятельности, в том числе на сельскохозяйственных угодьях, по разведению, содержанию и использованию пчел и иных полезных насекомых; размещение ульев, иных объектов и оборудования, необходимого для пчеловодства и разведения иных полезных насекомых; размещение сооружений, используемых для хранения и первичной переработки продукции пчеловодства	10 000	-	5,0	3,0	3,0	$\frac{1}{1}$	70,0	-	20,0	-	-	-	-	-
1.10	1.13	Рыбоводство	Осуществление хозяйственной деятельности, связанной с разведением и (или) содержанием, выращиванием объектов рыбоводства (аквакультуры); размещение зданий, сооружений, оборудования, необходимых для осуществления рыбоводства (аквакультуры)	2500	10 000	5,0	3,0	3,0	$\frac{9,0}{1}$	30,0	-	20,0	-	-	-	-	-
1.11	1.14	Научное обеспечение сельского хозяйства	Осуществление научной и селекционной работы, ведения сельского хозяйства для получения ценных с научной точки зрения образцов растительного и животного мира, размещение коллекций генетических ресурсов растений	10 000	-	5,0	3,0	3,0	-	70,0	-	20,0	-	-	-	-	-
1.12	1.15	Хранение и переработка сельскохозяйственной продукции	Размещение зданий, сооружений, используемых для производства, хранения, первичной и глубокой переработки сельскохозяйственной продукции	10 000	-	5,0	3,0	3,0	$\frac{3}{3}$	70,0	-	20,0	-	-	-	-	-
1.13	1.16	Ведение личного подсобного хозяйства на полях участках	Производство сельскохозяйственной продукции без права возведения объектов капитального строительства	10 000	-	-	-	-	-	-	-	-	-	-	-	-	-
1.14	1.18	Обеспечение сельскохозяйственного производства	Размещение машино-транспортных и ремонтных станций, ангаров и гаражей для сельскохозяйственной техники, амбаров, водонапорных башен, трансформаторных станций и иного технического оборудования, используемого для ведения сельского хозяйства	10 000	-	5,0	3,0	3,0	$\frac{3}{3}$	60,0	5,0	40,0	-	-	-	-	-

1	2	3	4	5	6	7	8	9	10	11	12	13	14	15	16	17	18
1.15	1.19	Сенокосение	Косшение трав, сбор и заготовка сена	10 000	-	-	-	-	-	-	-	-	-	-	-	-	-
1.16	1.20	Выпас сельскохозяйственных животных	Выпас сельскохозяйственных животных	10 000	-	-	-	-	-	-	-	-	-	-	-	-	-
1.17	6.8	Связь	Размещение объектов связи, радиовещания, телевидения, включая воздушные радиорелейные, наземные и подземные кабельные линии связи, линии радиотелефонии, антенные поля, усилительные пункты на кабельных линиях связи, инфраструктуру спутниковой связи и телерадиовещания, за исключением объектов связи, размещение которых предусмотрено содержанием видов разрешенного использования с кодами 3.1.1, 3.2.3														
1.18	7.2.1	Размещение автомобильных дорог	Размещение автомобильных дорог за пределами населенных пунктов и технически связанных с ними сооружений, придорожных стоянок (парковок) транспортных средств в границах городских улиц и дорог, за исключением предусмотренных видами разрешенного использования с кодами 2.7.1, 4.9, 7.2.3, а также некапитальных сооружений, предназначенных для охраны транспортных средств; размещение объектов, предназначенных для размещения постов органов внутренних дел, ответственных за безопасность дорожного движения														

Не подлежит установлению

Не подлежит установлению

[illegible]

1	2	3	4	5	6	7	8	9	10	11	12	13	14	15	16	17	18
2.1	3.9.1	Обеспечение деятельности в области гидрометеорологии и смежных с ней областях	Размещение объектов капитального строительства, предназначенных для наблюдений за физическими и химическими процессами, происходящими в окружающей среде, определения ее гидрометеорологических, агрометеорологических и гелиогеофизических характеристик, уровня загрязнения атмосферного воздуха, почв, водных объектов, в том числе по гидробиологическим показателям, и околоземного космического пространства, зданий и сооружений, используемых в области гидрометеорологии и смежных с ней областях (доплеровские метеорологические радиолокаторы, гидрологические посты и другие)	400	-	5,0	3,0	3,0	12,0 3	60,0	30,0	25,0	60,0	2,0	1,7	-	0,7
2.2	3.10	Ветеринарное обслуживание	Размещение объектов капитального строительства, предназначенных для оказания ветеринарных услуг, содержания или разведения животных, не являющихся сельскохозяйственными, под надзором человека. Содержание данного вида разрешенного использования включает в себя содержание видов разрешенного использования с кодами 3.10.1 – 3.10.2	400	3 000	5,0	3,0	3,0	12,0 -	60,0	20,0	20,0	90,0	-	1,7	1 на 50 кв. м общей площади	1,2
2.3	4.4	Магазины	Размещение объектов капитального строительства, предназначенных для продажи товаров, торговая площадь которых составляет до 5 000 кв. м	400	1 000	5,0	3,0	3,0	12,0 3	60,0	20,0	20,0	40,0	2,0	1,7	1 на 7 посадочных мест	0,8
2.4	4.6	Общественное питание	Размещение объектов капитального строительства в целях устройства мест общественного питания (рестораны, кафе, столовые, закусочные, бары)	-	-	-	-	-	15,0 3	-	-	-	-	-	-	-	-
2.5	5.5	Поля для гольфа или конных прогулок	Обустройство мест для игры в гольф или осуществления конных прогулок, в том числе осуществление необходимых земляных работ и размещение вспомогательных сооружений; размещение конно-спортивных манежей, не предусматривающих устройство трибун	-	-	-	-	-	15,0 3	-	-	-	-	-	-	-	-

Не подлежит установлению

1	2	3	4	5	6	7	8	9	10	11	12	13	14	15	16	17	18
2.6	9.3	Историко-культурная деятельность	Сохранение и изучение объектов культурного наследия народов Российской Федерации (памятников истории и культуры), в том числе: объектов археологического наследия, достопримечательных мест, мест бытования исторических промыслов, производств и ремесел, исторических поселений, действующих военных и гражданских захоронений, объектов культурного наследия, являющейся историческим промыслом или ремеслом, а также хозяйственной деятельности, обеспечивающей познавательный туризм	Не подлежит установлению													
2.7	11.3	Гидротехнические сооружения	Размещение гидротехнических сооружений, необходимых для эксплуатации водохранилищ (плотин, водосбросов, водозаборных, водовыпускных и других гидротехнических сооружений, судопропускных сооружений, рыбозащитных и рыбопропускных сооружений, берегозащитных сооружений)	Не подлежит установлению													

>>

26) таблицу 38 изложить в следующей редакции:

«Таблица 38

Перечень зон специального назначения

Основной индекс территориальной зоны	Дополнительный территориальный индекс	Индекс подзоны	Перечень территориальных контуров	Наименование территориальных зон
СП-1	А	-	1-3	Зона режимных объектов ограниченного доступа (Андреевский МО)
	К	-	1-8	Зона режимных объектов ограниченного доступа (Качинский МО)
	В	-	1-7	Зона режимных объектов ограниченного доступа (Верхнесадовский МО)
	Т	-	1-2	Зона режимных объектов ограниченного доступа (Терновский МО)
	О	-	1-3, 5-9	Зона режимных объектов ограниченного доступа (Орлиновский МО)
СП-2	К	-	1-8	Зона кладбищ (Качинский МО)
	В	-	1-8	Зона кладбищ (Верхнесадовский МО)
	Т	-	1-4	Зона кладбищ (Терновский МО)
	О	-	1-11	Зона кладбищ (Орлиновский МО)

»;

27) таблицу 40¹ изложить в следующей редакции:

«Таблица 40¹

Территориальные зоны в границах зон охраны объектов культурного наследия

Наименование территории (территориальной зоны)	Полный индекс зоны	Наименование объекта культурного наследия	Зона охраны объекта культурного наследия	Реквизиты нормативного правового акта	Номер контура зоны охраны на карте
1	2	3	4	5	6
Ж-2.1 Зона индивидуального жилищного строительства	Ж-2.1/В/-/9	«Памятник воинам 33-й стрелковой дивизии»	Охранная зона	Постановление Правительства Севастополя от 28.02.2025 № 94-ПП	(3)
ОС-4 Зона объектов здравоохранения	ОС-4/К/-/6	«Братское кладбище воинов 315-й стрелковой дивизии»	Охранная зона	Постановление Правительства Севастополя от 29.06.2023 № 318-ПП	(2)
ОС-5 Зона музеефицированных и мемориальных объектов	ОС-5/К/-/3	«Братское кладбище воинов 315-й стрелковой дивизии»	Охранная зона	Постановление Правительства Севастополя от 29.06.2023 № 318-ПП	(2)
Р-2 Зона скверов, бульваров	Р-2/В/-/2	«Памятник воинам 33-й стрелковой дивизии»	Охранная зона	Постановление Правительства Севастополя от 28.02.2025 № 94-ПП	(3)
Р-4 Зона рекреационно-курортных объектов	Р-4/О/-/22	«Байдарские ворота»	Охранная зона	Постановление Правительства Севастополя от 27.09.2019 № 556-ПП	(1)

1	2	3	4	5	6
Р-5 Зона природно-ландшафтных территорий	Р-5/К/-/2	«Братское кладбище воинов 315-й стрелковой дивизии»	Охранная зона	Постановление Правительства Севастополя от 29.06.2023 № 318-ПП	(2)
Р-6 Зона лесов	Р-6/О/-/32	«Байдарские ворота»	Охранная зона	Постановление Правительства Севастополя от 27.09.2019 № 556-ПП	(1)
	Р-6/О/-/33	«Байдарские ворота»	Охранная зона	Постановление Правительства Севастополя от 27.09.2019 № 556-ПП	(1)
СХ-1 Зона сельскохозяйственных угодий	СХ-1/К/-/1	«Братское кладбище воинов 315-й стрелковой дивизии»	Охранная зона	Постановление Правительства Севастополя от 29.06.2023 № 318-ПП	(2)

»;

28) таблицы 41–43 изложить в следующей редакции:

«Таблица 41

Перечень объектов культурного наследия, отнесенных к объектам культурного наследия федерального значения

№ п/п	Наименование объекта культурного наследия	Сведения о местонахождении объекта	Общая видовая принадлежность объекта культурного наследия	Сведения о времени возникновения или дате создания объекта, датах основных изменений (перестроек) данного объекта и (или) датах, связанных с ним исторических событий
1	2	3	4	5
1	Стоянка пещерная Фатьяма-Коба	не подлежит опубликованию в соответствии с приказом Минкультуры России от 01.09.2015 № 2328	Памятник археологии	1,5 млн – 10 тыс. лет до н. э.
2	Стоянка пещерная Шан-Коба	не подлежит опубликованию в соответствии с приказом Минкультуры России от 01.09.2015 № 2328	Памятник археологии	1,5 млн – 10 тыс. лет до н. э.
3	Храм Святого Ильи	город Севастополь, Балаклавский район, урочище Ласпи	Памятник	XI–XIII вв.
4	Пещерный монастырь «Шулдан»	не подлежит опубликованию в соответствии с приказом Минкультуры России от 01.09.2015 № 2328	Ансамбль археологии	VIII–XV вв.
5	Пещерный монастырь «Чельтер-Мармара»	не подлежит опубликованию в соответствии с приказом Минкультуры России от 01.09.2015 № 2328	Ансамбль археологии	VIII–XV вв.
6	Поселение Ласпи VIII–XVIII вв.	не подлежит опубликованию в соответствии с приказом Минкультуры России от 01.09.2015 № 2328	Памятник археологии	VIII–XVIII вв.
7	Поселение «Ново-Бобровское-2» VIII–X вв. н. э.	не подлежит опубликованию в соответствии с приказом Минкультуры России от 01.09.2015 № 2328	Памятник археологии	V–X вв. н. э.
8	«Поселение Кильсе-Бурун», II–IV вв., IX–XI вв.	не подлежит опубликованию в соответствии с приказом Минкультуры России от 01.09.2015 № 2328	Памятник археологии	II–IV вв., IX–XI вв.
9	Пещерная стоянка Кара-Коба	не подлежит опубликованию в соответствии с приказом Минкультуры России от 01.09.2015 № 2328	Памятник археологии	–

1	2	3	4	5
10	«Поселение Тюлле», I тыс. до н. э. – XV в. н. э.	не подлежит опубликованию в соответствии с приказом Минкультуры России от 01.09.2015 № 2328	Памятник археологии	I тыс. до н. э. – XV в. н. э.
11	«Поселение Таш-Кой (Катенская деревня)», V–X вв. н. э.	не подлежит опубликованию в соответствии с приказом Минкультуры России от 01.09.2015 № 2328	Памятник археологии	VI–IV вв. до н. э.
12	Пещерная стоянка Юсуф-Коба	не подлежит опубликованию в соответствии с приказом Минкультуры России от 01.09.2015 № 2328	Памятник археологии	–
13	Пещерная стоянка Кала-Фатлар-Кобасы I тыс. до н. э. – XV в. н. э.	не подлежит опубликованию в соответствии с приказом Минкультуры России от 01.09.2015 № 2328	Памятник археологии	I тыс. до н. э. – XV в. н. э.
14	«Скальный навес «Мердвень-Тубю», VII–IV тыс. до н. э.	не подлежит опубликованию в соответствии с приказом Минкультуры России от 01.09.2015 № 2328	Памятник археологии	VII–IV тыс. до н. э.
15	Средневековый замок Кокия-Исар, XII–XV вв.	не подлежит опубликованию в соответствии с приказом Минкультуры России от 01.09.2015 № 2328	Памятник археологии	XII–XV вв.
16	«Могильник Узен-Баш (позднеантичный)», V–VII вв.	не подлежит опубликованию в соответствии с приказом Минкультуры России от 01.09.2015 № 2328	Памятник археологии	I тыс. до н. э. – V–XV вв.
17	Могильник тавров Таш-Кой	не подлежит опубликованию в соответствии с приказом Минкультуры России от 01.09.2015 № 2328	Памятник археологии	–
18	Могильник катакомбный IV–V вв. н. э.	не подлежит опубликованию в соответствии с приказом Минкультуры России от 01.09.2015 № 2328	Памятник археологии	IV–V вв. н. э.
19	«Могильник «Каменные ящики», VI–IV вв. до н. э.	не подлежит опубликованию в соответствии с приказом Минкультуры России от 01.09.2015 № 2328	Памятник археологии	V–VII вв.
20	«Пещерная стоянка Сюндюрлю-Коба», I тыс. до н. э. – V–XV вв.	не подлежит опубликованию в соответствии с приказом Минкультуры России от 01.09.2015 № 2328	Памятник археологии	V–X вв. н. э.
21	Поселение «Хаспи»	не подлежит опубликованию в соответствии с приказом Минкультуры России от 01.09.2015 № 2328	Памятник археологии	–
22	«Поселение «Дуван-Кой», I в. до н. э. – IV в. н. э.	не подлежит опубликованию в соответствии с приказом Минкультуры России от 01.09.2015 № 2328	Памятник археологии	I в. до н. э. – IV в. н. э.

1	2	3	4	5
23	«Стоянка первобытного человека «Ласпи-7», эпоха неолита	не подлежит опубликованию в соответствии с приказом Минкультуры России от 01.09.2015 № 2328	Памятник археологии	эпоха неолита
24	«Поселение «Верхне-Садовое-2» I тыс. до н. э. I–IV вв.	не подлежит опубликованию в соответствии с приказом Минкультуры России от 01.09.2015 № 2328	Памятник археологии	I тыс. до н. э. I–IV вв.
25	«Могилиник № 5» VI–V вв. до н. э.	не подлежит опубликованию в соответствии с приказом Минкультуры России от 01.09.2015 № 2328	Памятник археологии	VI–V вв. до н. э.
26	Поселение «Верхнесадовое-1», I тыс. до н. э. – VII в. н.э.	не подлежит опубликованию в соответствии с приказом Минкультуры России от 01.09.2015 № 2328	Памятник археологии	I тыс. до н.э. – VII в. н.э.
27	«Поселение «Заря Свободы», VII в. до н. э. – XVIII в. н. э.	не подлежит опубликованию в соответствии с приказом Минкультуры России от 01.09.2015 № 2328	Памятник археологии	IV в. до н. э. – III в. н. э.
28	«Поселение «Камышловское 1», начало I тыс. н. э.	не подлежит опубликованию в соответствии с приказом Минкультуры России от 01.09.2015 № 2328	Памятник археологии	начало I тыс. н. э.
29	«Поселение Отар-Кой», XIV–XV вв.	не подлежит опубликованию в соответствии с приказом Минкультуры России от 01.09.2015 № 2328	Памятник археологии	XIV–XV вв.
30	«Поселение «4-й сектор СОР», IV в. до н. э. – III в. н. э.	не подлежит опубликованию в соответствии с приказом Минкультуры России от 01.09.2015 № 2328	Памятник археологии	IV в. до н. э. – III в. н. э.
31	«Стоянка первобытного человека», IX–VI тыс. до н. э.	не подлежит опубликованию в соответствии с приказом Минкультуры России от 01.09.2015 № 2328	Памятник археологии	IX–VI тыс. до н. э.
32	«Городище у с. Вишневое», II в. до н. э. – III в. н. э.	не подлежит опубликованию в соответствии с приказом Минкультуры России от 01.09.2015 № 2328	Памятник археологии	II в. до н.э. – III в. н. э.
33	«Поселение Фронтное, южное», II–IV вв., средневековое время	не подлежит опубликованию в соответствии с приказом Минкультуры России от 01.09.2015 № 2328	Памятник археологии	II–IV вв., средневековое время

Таблица 42

Перечень объектов культурного наследия, отнесенных к объектам культурного наследия регионального значения

№	Наименование объекта культурного наследия	Сведения о местонахождении объекта	Общая видовая принадлежность объекта культурного наследия
1	2	3	4
1	Братское кладбище воинов 315-й стрелковой дивизии	с. Орловка	Ансамбль
2	Братское кладбище воинов 315-й стрелковой дивизии	г. Севастополь, долина р. Бельбек у с. Фруктового	Памятник
3	Братское кладбище советских воинов	г. Севастополь, с. Верхнесадовое	Ансамбль
4	Братская могила летчиков-черноморцев	пгт Кача	Памятник
5	Лабораторный корпус земской больницы	г. Севастополь, с. Орлиное, ул. Тюкова	Памятник
6	Братская могила 684 советских воинов, погибших в боях за освобождение Крыма от немецко-фашистских захватчиков	с. Терновка	Памятник
7	Братская могила советских воинов	г. Севастополь, с. Родниковое	Памятник
8	Памятник односельчанам, погибшим в годы Великой Отечественной войны, 1972 г.	с. Полюшко (к югу от дома № 1 по ул. Садовой)	Памятник
9	ДОТ № 67 в системе сухопутных оборонительных рубежей города Севастополя в 1941–1942 гг.	Балаклавский район, ул. Куйбышева (автодорога 67К-5), в 500 м к югу от поворота дороги на с. Терновка	Памятник
10	Братское захоронение советских воинов, 1944 г.	с. Осипенко, совхоз-завод им. П. Осипенко (2 км южнее пос. Качи, на восточной стороне Качинского шоссе)	Памятник
11	Памятник академику Н.И. Вавилову – основателю Крымской помологической станции Всесоюзного института растениеводства, 1987 г.	г. Севастополь, с. Дальнее (к северу от дома № 1)	Памятник
12	Памятник авиаторам-гвардейцам Краснознаменного Черноморского флота, летчикам реактивных самолетов – испытателям крылатых ракет, 1972 г.	пос. Кача, ул. Авиаторов	Памятник
13	Братская могила воинов 10-й береговой батареи, погибших в 1941–1942 гг.	Качинский поселковый Совет (к югу от участка № В-113 ТСН СНТ «Мираж»)	Памятник
14	ДОТ № 5 в системе сухопутных оборонительных рубежей города Севастополя в 1941–1942 гг.	г. Севастополь, Инкерман, на южной стороне автодороги 67Р-1 (к северу от участка Симферопольское шоссе, 66)	Памятник
15	ДОТ № 65 в системе сухопутных оборонительных рубежей города Севастополя в 1941–1942 гг.	Балаклавский район, на восточной окраине с. Терновка (в 150 м к югу от д. № 20)	Памятник
16	Дача В.Л. Кравцова	г. Севастополь, Батилиман, детский лагерь «Чайка»	Памятник

1	2	3	4
17	Памятный знак в районе боев Севастопольского и Балаклавского партизанских отрядов	Российская Федерация, г. Севастополь, Балаклавский район, у Байдарских ворот	Памятник
18	Надгробие над братским захоронением воинов 345-й стрелковой дивизии	Российская Федерация, г. Севастополь, с. Фрунтового, ул. 345-й дивизии	Памятник
19	Братская могила погибших при освобождении с. Фруктового, 1941–1944 гг.	г. Севастополь, Нахимовский район, общественное кладбище с. Фруктового (в северной части)	Памятник
20	Памятник крымским партизанам	Российская Федерация, г. Севастополь, район горы Бизюк	Памятник
21	Памятник воинам 8-й бригады морской пехоты на месте боев 1941 г., авторы З.Г. Емец, В.М. Артюхов, 1977 г.	г. Севастополь, Нахимовский район, гора Азис-Оба (в 2,5 км к северо-западу от с. Верхнесадового)	Памятник
22	Братская могила советских воинов и партизан	г. Севастополь, с. Орлиное	Памятник
23	Памятник воинам 33-й стрелковой дивизии	г. Севастополь, Помологическая станция	Памятник
24	ДОТ № 1 в системе сухопутных оборонительных рубежей города Севастополя в 1941–1942 гг.	Нахимовский район (район Орловского моста через р. Качу)	Памятник
25	ДОТ № 4 в системе сухопутных оборонительных рубежей города Севастополя в 1941–1942 гг.	г. Севастополь, Нахимовский район (к востоку от с. Фруктового на северной стороне развязки автодорог)	Памятник
26	Надгробие над братским захоронением советских воинов, в котором похоронен Герой Советского Союза А.Н. Шарики (15.12.1919–23.04.1944)	с. Гончарное, на территории сельского кладбища	Памятник
27	Памятное место 10-й береговой батареи, 1941–1942 гг.	Северная сторона	Памятник
28	Жилой дом	с. Верхнесадовое, ул. Локомотивная, д. 19	Памятник
29	Надгробия над братским захоронением воинов 79-й морской стрелковой бригады и братским захоронением воинов, погибших при обороне Севастополя в 1941–1942 гг.	Российская Федерация, г. Севастополь, поселок Дальнее, в 130 м к юго-западу от Камышловского железнодорожного моста	Памятник
30	Памятник пяти героям-черноморцам	г. Севастополь, район с. Верхнесадового	Памятник
31	Памятник Герою Советского Союза П.Д. Осипенко	Совхоз им. П. Осипенко	Памятник
32	Байдарские ворота	г. Севастополь, Байдарский перевал	Памятник
33	Мемориальный комплекс летчикам-черноморцам, 1965 г.	пос. Кача, ул. Авиаторов (сквер перед клубом воинской части)	Памятник
34	Фонтан	г. Севастополь, с. Орлиное	Памятник
35	Менгиры Скельские	г. Севастополь, с. Родниковое	Ансамбль
36	Дача В.Г. Короленко	Батилиман, детский лагерь «Чайка»	Памятник
37	Здание бывшей конторы и гостиницы товарищества «Батилиман»	Батилиман, детский лагерь «Чайка»	Памятник
38	Дача П.Н. Миллюкова	Батилиман, на повороте шоссе	Памятник
39	Жилой дом	г. Севастополь, с. Широкое, 3	Памятник

1	2	3	4
40	Артиллерийский дот № 58 Береговой обороны Главной военно-морской базы Черноморского флота	г. Севастополь, в 5 м от дороги из поселка Верхнесадовского в с. Фронтовое, между окраиной дер. Пироговки и железнодорожным мостом через р. Бельбек	Памятник
41	Артиллерийский дот № 59 Береговой обороны Главной военно-морской базы Черноморского флота	г. Севастополь, в 5 м от дороги из Верхнесадовского в с. Фронтовое, между окраиной дер. Пироговки и железнодорожным мостом через р. Бельбек	Памятник
42	Артиллерийский дот № 66 Береговой обороны Главной военно-морской базы Черноморского флота	Российская Федерация, г. Севастополь, ниже дамбы и пруда, рядом со старой дорогой в с. Терновка	Памятник
43	Артиллерийский дот № 76 Береговой обороны Главной военно-морской базы Черноморского флота	Российская Федерация, г. Севастополь, Нахимовский район, в 10 км от шоссе Севастополь – Кача, в 1,5 км севернее устья р. Качи	Памятник
44	Выносной наблюдательный пост 30 береговой батареи Береговой обороны Главной военно-морской базы Черноморского флота	Российская Федерация, г. Севастополь, в 2 км от пос. Кача, в 150 м от ДОТа № 76, на берегу моря	Памятник
45	Дом-усадьба русского писателя С.Г. Скитальца (Петрова)	Российская Федерация, г. Севастополь, 1-й километр автодороги Родниковое – Передовое, кадастровый номер 91:01:028001:69	Памятник
46	Сонное кладбище	Российская Федерация, г. Севастополь, Нахимовский район, Верхнесадовский муниципальный округ, с. Поворотное, улица Заря Свободы	Памятник
47	Дот № 55 передового рубежа обороны Севастополя в 1941 г.	Российская Федерация, г. Севастополь, 44-й км автодороги Севастополь – Симферополь	Памятник
48	Дот № 56 передового рубежа обороны Севастополя в 1941 г.	Российская Федерация, г. Севастополь, 45-й км автодороги Севастополь – Симферополь при выезде из Верхнесадового	Памятник

Таблица 43

Перечень объектов культурного наследия, отнесенных к выявленным объектам культурного наследия

№	Наименование объекта культурного наследия	Сведения о местонахождении объекта	Общая видовая принадлежность объекта культурного наследия
1	2	3	4
1	Пешерный некрополь Каймос, VIII–V вв. до н.э.; IV–VIII вв. н.э.	не подлежит опубликованию в соответствии с приказом Минкультуры России от 01.09.2015 № 2328	Памятник археологии
2	Поселение «Ново-Бобровское-2»	не подлежит опубликованию в соответствии с приказом Минкультуры России от 01.09.2015 № 2328	Памятник археологии
3	Курган «Кара-Тау № 5»	не подлежит опубликованию в соответствии с приказом Минкультуры России от 01.09.2015 № 2328	Памятник археологии
4	Городище «Сарджик», XIII–XV вв.	не подлежит опубликованию в соответствии с приказом Минкультуры России от 01.09.2015 № 2328	Памятник археологии
5	Могильник Арпаир	не подлежит опубликованию в соответствии с приказом Минкультуры России от 01.09.2015 № 2328	Памятник археологии
6	Поселение «Гончарное 4»	не подлежит опубликованию в соответствии с приказом Минкультуры России от 01.09.2015 № 2328	Памятник археологии
7	Курганная группа Срабеди-Оба	не подлежит опубликованию в соответствии с приказом Минкультуры России от 01.09.2015 № 2328	Памятник археологии
8	Поселение X–XV вв.	не подлежит опубликованию в соответствии с приказом Минкультуры России от 01.09.2015 № 2328	Памятник археологии
9	Средневековое поселение	не подлежит опубликованию в соответствии с приказом Минкультуры России от 01.09.2015 № 2328	Памятник археологии
10	Курганная группа Азис-Оба	не подлежит опубликованию в соответствии с приказом Минкультуры России от 01.09.2015 № 2328	Памятник археологии
11	Курганная группа Срабеди-Оба	не подлежит опубликованию в соответствии с приказом Минкультуры России от 01.09.2015 № 2328	Памятник археологии
12	Поселение у стены 2	не подлежит опубликованию в соответствии с приказом Минкультуры России от 01.09.2015 № 2328	Памятник археологии
13	Хүтор Кефели	не подлежит опубликованию в соответствии с приказом Минкультуры России от 01.09.2015 № 2328	Памятник археологии
14	Стена 1	не подлежит опубликованию в соответствии с приказом Минкультуры России от 01.09.2015 № 2328	Памятник археологии
15	Средневековое поселение	не подлежит опубликованию в соответствии с приказом Минкультуры России от 01.09.2015 № 2328	Памятник археологии

1	2	3	4
16	Средневековое поселение	не подлежит опубликованию в соответствии с приказом Минкультуры России от 01.09.2015 № 2328	Памятник археологии
17	Средневековое поселение Чобан-Таш	не подлежит опубликованию в соответствии с приказом Минкультуры России от 01.09.2015 № 2328	Памятник археологии
18	Могильник раннесредневековый	не подлежит опубликованию в соответствии с приказом Минкультуры России от 01.09.2015 № 2328	Памятник археологии
19	Древняя стена в Камышловском овраге	не подлежит опубликованию в соответствии с приказом Минкультуры России от 01.09.2015 № 2328	Памятник археологии
20	Поселение «Камышлы»	не подлежит опубликованию в соответствии с приказом Минкультуры России от 01.09.2015 № 2328	Памятник археологии
21	Участок слоя позднантичного-раннесредневекового времени в Камышловском овраге	не подлежит опубликованию в соответствии с приказом Минкультуры России от 01.09.2015 № 2328	Памятник археологии
22	Поселение «Шули» (участок культурного слоя)	не подлежит опубликованию в соответствии с приказом Минкультуры России от 01.09.2015 № 2328	Памятник археологии
23	Поселение «Биюк-Мускомья»	не подлежит опубликованию в соответствии с приказом Минкультуры России от 01.09.2015 № 2328	Памятник археологии
24	Поселение «Биюк-Мускомья-2»	не подлежит опубликованию в соответствии с приказом Минкультуры России от 01.09.2015 № 2328	Памятник археологии
25	Поселение «Биюк-Мускомья-3»	не подлежит опубликованию в соответствии с приказом Минкультуры России от 01.09.2015 № 2328	Памятник археологии
26	Поселение Родное I	не подлежит опубликованию в соответствии с приказом Минкультуры России от 01.09.2015 № 2328	Памятник археологии
27	Участок слоя средневекового времени в с. Передовое, по ул. Фронтная	не подлежит опубликованию в соответствии с приказом Минкультуры России от 01.09.2015 № 2328	Памятник археологии
28	Городище /убежище/ IX – X вв. «Сарджик-II»	не подлежит опубликованию в соответствии с приказом Минкультуры России от 01.09.2015 № 2328	Памятник археологии
29	Поселение «Передовое-I»	не подлежит опубликованию в соответствии с приказом Минкультуры России от 01.09.2015 № 2328	Памятник археологии
30	Поселение «Гончарное»	не подлежит опубликованию в соответствии с приказом Минкультуры России от 01.09.2015 № 2328	Памятник археологии
31	Стоянка «Дигеста» VIII-X вв.	не подлежит опубликованию в соответствии с приказом Минкультуры России от 01.09.2015 № 2328	Памятник археологии
32	Средневековый могильник Ласты XIII-XVIII вв.	не подлежит опубликованию в соответствии с приказом Минкультуры России от 01.09.2015 № 2328	Памятник археологии
33	Могильник Бага-Мехер, IV-VII вв.	не подлежит опубликованию в соответствии с приказом Минкультуры России от 01.09.2015 № 2328	Памятник археологии
34	Могильник Кизил-Кая, IV-VII вв.	не подлежит опубликованию в соответствии с приказом Минкультуры России от 01.09.2015 № 2328	Памятник археологии

1	2	3	4
35	Курганная группа Каллан (4 кургана)	не подлежит опубликованию в соответствии с приказом Минкультуры России от 01.09.2015 № 2328	Памятник археологии
36	Дача Кочановского	не подлежит опубликованию в соответствии с приказом Минкультуры России от 01.09.2015 № 2328	Памятник археологии
37	Могильник Карши-Баир, первые века н.э.	не подлежит опубликованию в соответствии с приказом Минкультуры России от 01.09.2015 № 2328	Памятник археологии
38	Могильник Баш-Кая, первые века н.э.	не подлежит опубликованию в соответствии с приказом Минкультуры России от 01.09.2015 № 2328	Памятник археологии
39	Поселение «Фронтное 1»	не подлежит опубликованию в соответствии с приказом Минкультуры России от 01.09.2015 № 2328	Памятник археологии
40	Поселение «Фронтное 2»	не подлежит опубликованию в соответствии с приказом Минкультуры России от 01.09.2015 № 2328	Памятник археологии
41	Поселение «Фронтное 3»	не подлежит опубликованию в соответствии с приказом Минкультуры России от 01.09.2015 № 2328	Памятник археологии
42	Курган 1	не подлежит опубликованию в соответствии с приказом Минкультуры России от 01.09.2015 № 2328	Памятник археологии
43	Грунтовый могильник у села Верхнесадовое	не подлежит опубликованию в соответствии с приказом Минкультуры России от 01.09.2015 № 2328	Памятник археологии
44	Могильник «Саватка 2»	не подлежит опубликованию в соответствии с приказом Минкультуры России от 01.09.2015 № 2328	Памятник археологии
45	Поселение «Орлиное – 1»	не подлежит опубликованию в соответствии с приказом Минкультуры России от 01.09.2015 № 2328	Памятник археологии
46	Поселение «Орлиное – 2»	не подлежит опубликованию в соответствии с приказом Минкультуры России от 01.09.2015 № 2328	Памятник археологии
47	Поселение «Бага»	не подлежит опубликованию в соответствии с приказом Минкультуры России от 01.09.2015 № 2328	Памятник археологии
48	Поселение «Узунджа»	не подлежит опубликованию в соответствии с приказом Минкультуры России от 01.09.2015 № 2328	Памятник археологии
49	Поселение «Сахтик»	не подлежит опубликованию в соответствии с приказом Минкультуры России от 01.09.2015 № 2328	Памятник археологии
50	Поселение «Россошанка 2»	не подлежит опубликованию в соответствии с приказом Минкультуры России от 01.09.2015 № 2328	Памятник археологии
51	Поселение «Россошанка 1»	не подлежит опубликованию в соответствии с приказом Минкультуры России от 01.09.2015 № 2328	Памятник археологии
52	Поселение «Кайту»	не подлежит опубликованию в соответствии с приказом Минкультуры России от 01.09.2015 № 2328	Памятник археологии
53	Поселение «Байдары»	не подлежит опубликованию в соответствии с приказом Минкультуры России от 01.09.2015 № 2328	Памятник археологии

1	2	3	4
54	Поселение «Кучук-Мускомья»	не подлежит опубликованию в соответствии с приказом Минкультуры России от 01.09.2015 № 2328	Памятник археологии
55	Поселение «Гончарное 1»	не подлежит опубликованию в соответствии с приказом Минкультуры России от 01.09.2015 № 2328	Памятник археологии
56	Поселение «Гончарное 2»	не подлежит опубликованию в соответствии с приказом Минкультуры России от 01.09.2015 № 2328	Памятник археологии
57	Поселение «Гончарное 3»	не подлежит опубликованию в соответствии с приказом Минкультуры России от 01.09.2015 № 2328	Памятник археологии
58	Наблюдательный пункт периода обороны Севастополя 1854–1855 гг.	не подлежит опубликованию в соответствии с приказом Минкультуры России от 01.09.2015 № 2328	Памятник археологии
59	Поселение «Озерное 1»	не подлежит опубликованию в соответствии с приказом Минкультуры России от 01.09.2015 № 2328	Памятник археологии
60	Поселение «Озерное 2»	не подлежит опубликованию в соответствии с приказом Минкультуры России от 01.09.2015 № 2328	Памятник археологии
61	Поселение «Орлиное 3»	не подлежит опубликованию в соответствии с приказом Минкультуры России от 01.09.2015 № 2328	Памятник археологии
62	Поселение «Павловка 1»	не подлежит опубликованию в соответствии с приказом Минкультуры России от 01.09.2015 № 2328	Памятник археологии
63	Местонахождение Передовое 1	не подлежит опубликованию в соответствии с приказом Минкультуры России от 01.09.2015 № 2328	Памятник археологии
64	Поселение «Бельбек» ·	не подлежит опубликованию в соответствии с приказом Минкультуры России от 01.09.2015 № 2328	Памятник археологии
65	Поселение «Родное 2»	не подлежит опубликованию в соответствии с приказом Минкультуры России от 01.09.2015 № 2328	Памятник археологии
66	Поселение «Узенбашик (нижний)»	не подлежит опубликованию в соответствии с приказом Минкультуры России от 01.09.2015 № 2328	Памятник археологии
67	Курганный могильник Хлама 1	не подлежит опубликованию в соответствии с приказом Минкультуры России от 01.09.2015 № 2328	Памятник археологии
68	Курганный могильник Хлама 2	не подлежит опубликованию в соответствии с приказом Минкультуры России от 01.09.2015 № 2328	Памятник археологии
69	Поселение, курганный могильник Шубарла-Кая 1	не подлежит опубликованию в соответствии с приказом Минкультуры России от 01.09.2015 № 2328	Памятник археологии
70	Любимовские хутора	не подлежит опубликованию в соответствии с приказом Минкультуры России от 01.09.2015 № 2328	Памятник археологии
71	Поселение «Бельбек-Баир»	не подлежит опубликованию в соответствии с приказом Минкультуры России от 01.09.2015 № 2328	Памятник археологии
72	Поселение «Резервное»	не подлежит опубликованию в соответствии с приказом Минкультуры России от 01.09.2015 № 2328	Памятник археологии

1	2	3	4
73	Поселение «Бага I» (раннее средневековье)	не подлежит опубликованию в соответствии с приказом Минкультуры России от 01.09.2015 № 2328	Памятник археологии
74	Поселение «Чамны-Озенбаш II»	не подлежит опубликованию в соответствии с приказом Минкультуры России от 01.09.2015 № 2328	Памятник археологии
75	Поселение «Чамны-Озенбаш III»	не подлежит опубликованию в соответствии с приказом Минкультуры России от 01.09.2015 № 2328	Памятник археологии
76	Поселение у Сонного кладбища	не подлежит опубликованию в соответствии с приказом Минкультуры России от 01.09.2015 № 2328	Памятник археологии
77	Поселение «Текен-Тарла»	не подлежит опубликованию в соответствии с приказом Минкультуры России от 01.09.2015 № 2328	Памятник археологии
78	Участок культурного слоя на отдели в центральной части бухты Круглая	не подлежит опубликованию в соответствии с приказом Минкультуры России от 01.09.2015 № 2328	Памятник археологии
79	Поселение «Заря Свободы 2»	не подлежит опубликованию в соответствии с приказом Минкультуры России от 01.09.2015 № 2328	Памятник археологии
80	Поселение «Бельбек I»	не подлежит опубликованию в соответствии с приказом Минкультуры России от 01.09.2015 № 2328	Памятник археологии
81	Могильник «Кобатар I»	не подлежит опубликованию в соответствии с приказом Минкультуры России от 01.09.2015 № 2328	Памятник археологии
82	Курган № 1 у с. Симиренко	не подлежит опубликованию в соответствии с приказом Минкультуры России от 01.09.2015 № 2328	Памятник археологии
83	Курган № 2 у с. Симиренко	не подлежит опубликованию в соответствии с приказом Минкультуры России от 01.09.2015 № 2328	Памятник археологии
84	Курган Тара-Тау № 1	не подлежит опубликованию в соответствии с приказом Минкультуры России от 01.09.2015 № 2328	Памятник археологии
85	Курган Тара-Тау № 2	не подлежит опубликованию в соответствии с приказом Минкультуры России от 01.09.2015 № 2328	Памятник археологии
86	Курган Тара-Тау № 3	не подлежит опубликованию в соответствии с приказом Минкультуры России от 01.09.2015 № 2328	Памятник археологии
87	Курган Тара-Тау № 4	не подлежит опубликованию в соответствии с приказом Минкультуры России от 01.09.2015 № 2328	Памятник археологии
88	Курган у ЗКП авиации «Листва»	не подлежит опубликованию в соответствии с приказом Минкультуры России от 01.09.2015 № 2328	Памятник археологии
89	Курганная группа у с. Симиренко (3 кургана)	не подлежит опубликованию в соответствии с приказом Минкультуры России от 01.09.2015 № 2328	Памятник археологии
90	Колхозное поселение 1	не подлежит опубликованию в соответствии с приказом Минкультуры России от 01.09.2015 № 2328	Памятник археологии
91	Колхозное поселение 2	не подлежит опубликованию в соответствии с приказом Минкультуры России от 01.09.2015 № 2328	Памятник археологии

1	2	3	4
92	Кораблекрушение византийского периода XI–XII вв. у Балаклавы (Балаклава II)	не подлежит опубликованию в соответствии с приказом Минкультуры России от 01.09.2015 № 2328	Памятник археологии
93	Кораблекрушение византийского периода XI в. у Балаклавы (Балаклава I)	не подлежит опубликованию в соответствии с приказом Минкультуры России от 01.09.2015 № 2328	Памятник археологии
94	Участки межевой стены на мысе Фиолент	не подлежит опубликованию в соответствии с приказом Минкультуры России от 01.09.2015 № 2328	Памятник археологии
95	Могильник «Поворотное 1»	не подлежит опубликованию в соответствии с приказом Минкультуры России от 01.09.2015 № 2328	Памятник археологии
96	Родное, поселение 3	не подлежит опубликованию в соответствии с приказом Минкультуры России от 01.09.2015 № 2328	Памятник археологии
97	Поселение «Кизилловое»	не подлежит опубликованию в соответствии с приказом Минкультуры России от 01.09.2015 № 2328	Памятник археологии

»;

29) абзац первый подпункта 1 пункта 3.1 изложить в следующей редакции:

«1. На территории города Севастополя, расположенной в границах Андреевского, Качинского, Верхнесадовского, Терновского, Орлиновского внутригородских муниципальных образований, устанавливаются 14 территорий, в границах которых предусматривается осуществление комплексного развития территории. Указанные территории и их идентификационные номера обозначены на Карте территорий, в границах которых предусматривается осуществление комплексного развития территории:»;

30) абзац одиннадцатый подпункта 1 пункта 3.1 исключить;

31) наименование и абзац первый пункта 3.2 изложить в следующей редакции:

«3.2. Показатели развития территорий № 1–9, в границах которых предусматривается осуществление комплексного развития территории

Предельные параметры разрешенного строительства, расчетные показатели минимально допустимого уровня обеспеченности территории объектами коммунальной, транспортной, социальной инфраструктур и расчетные показатели максимально допустимого уровня территориальной доступности указанных объектов для населения, виды разрешенного использования земельных участков и объектов капитального строительства для территорий № 1–9, в границах которых предусматривается осуществление комплексного развития территории, приведены в таблицах 44–47.»;

32) наименование таблицы 44 изложить в следующей редакции:

«Таблица 44

Предельные параметры разрешенного строительства и расчетные показатели минимально допустимого уровня обеспеченности объектами коммунальной инфраструктуры для территорий № 1–9, в границах которых предусматривается осуществление комплексного развития территории»;

33) наименование таблицы 45 изложить в следующей редакции:

«Таблица 45

Расчетные показатели минимально допустимого уровня обеспеченности объектами транспортной и социальной инфраструктур и расчетные показатели максимально допустимого уровня территориальной доступности указанных объектов для территорий № 1–9, в границах которых предусматривается осуществление комплексного развития территории»;

34) наименование таблицы 47 изложить в следующей редакции:

«Таблица 47

Виды разрешенного использования земельных участков и объектов капитального строительства для территорий № 1–9, в границах которых предусматривается осуществление комплексного развития территории»;

35) таблицу 49 изложить в следующей редакции:

«Таблица 49

Виды разрешенного использования земельных участков и объектов капитального строительства для территорий № 11–14, в границах которых предусматривается осуществление комплексного развития территории

Виды разрешенного использования земельных участков	Наименование вида разрешенного использования
1	2
Основные	3.1.1. Предоставление коммунальных услуг
	3.2.1. Дома социального обслуживания
	3.2.2. Оказание социальной помощи населению
	3.2.3. Оказание услуг связи
	3.6. Культурное развитие
	3.6.1. Объекты культурно-досуговой деятельности
	3.6.2. Объекты культурно-досуговой деятельности
	3.6.3. Цирки и зверинцы
	4.4. Магазины
	4.6. Общественное питание
	4.7. Гостиничное обслуживание
	4.8.1. Развлекательные мероприятия
	5.0. Отдых (рекреация)
	5.1.2. Обеспечение занятий спортом в помещениях
	5.1.3. Площадки для занятий спортом
	5.1.5. Водный спорт
	5.2.1. Туристическое обслуживание
	5.3. Деятельность в сфере охотничьего хозяйства
	5.3.1. Рыболовство
	5.4. Причалы для маломерных судов
	6.8. Связь
	7.2.1. Размещение автомобильных дорог
	8.3. Обеспечение внутреннего правопорядка
	9.1. Охрана природных территорий
	9.2. Курортная деятельность
	9.2.1. Санаторная деятельность
	9.3. Историко-культурная деятельность
	11.1. Общее пользование водными объектами
	11.3. Общее пользование водными объектами
	12.0. Земельные участки (территории) общего пользования
	12.0.1. Улично-дорожная сеть
	12.0.2. Благоустройство территории
Условно разрешенные	3.7.1. Осуществление религиозных обрядов
	3.7.2. Религиозное управление и образование
	4.1. Деловое управление
	4.3. Рынки
	4.10. Выставочно-ярмарочная деятельность
	5.1.4. Оборудованные площадки для занятий спортом
Вспомогательные	5.5. Поля для гольфа или конных прогулок
	3.3. Бытовое обслуживание
	4.9. Служебные гаражи

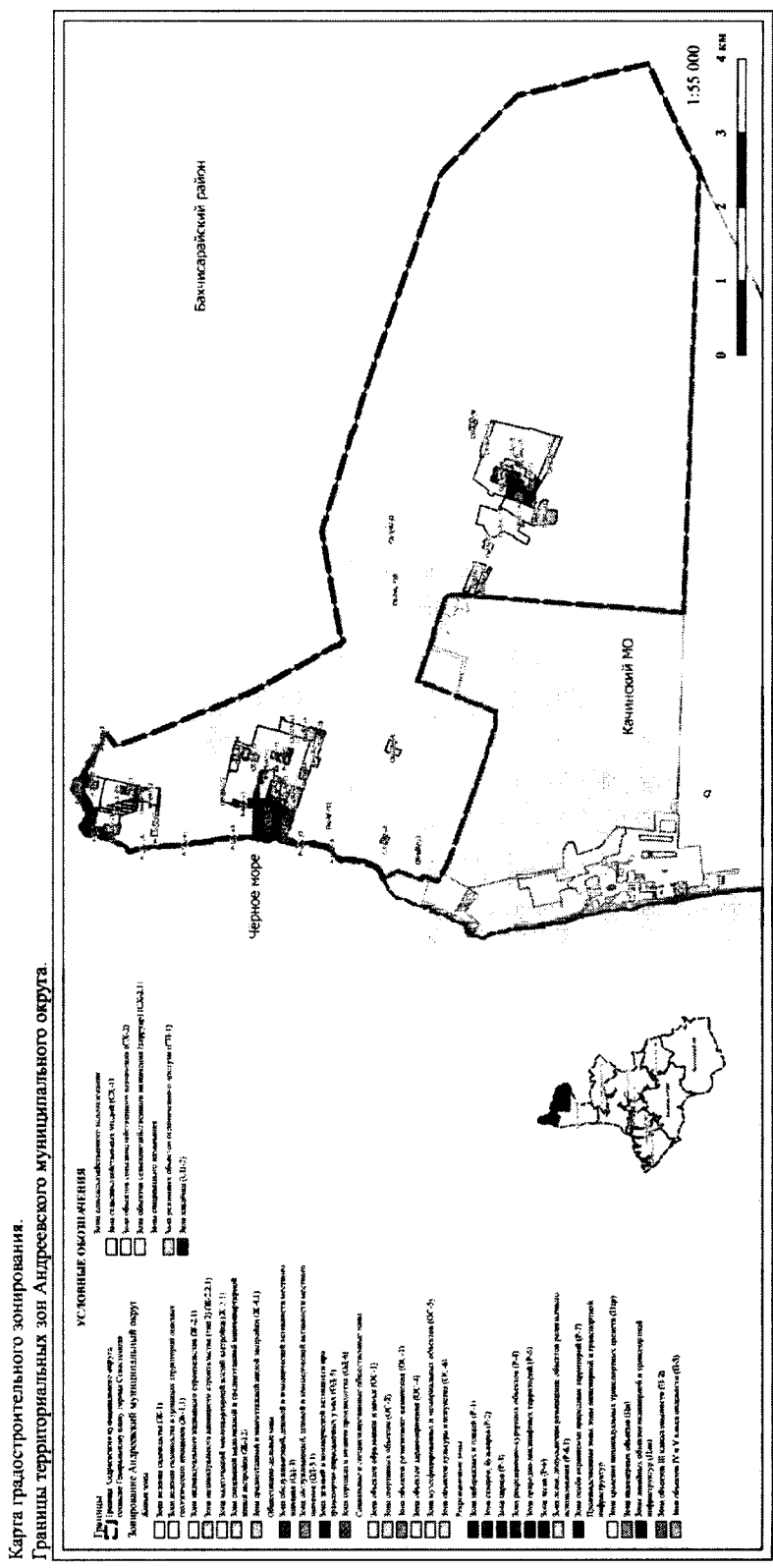
».

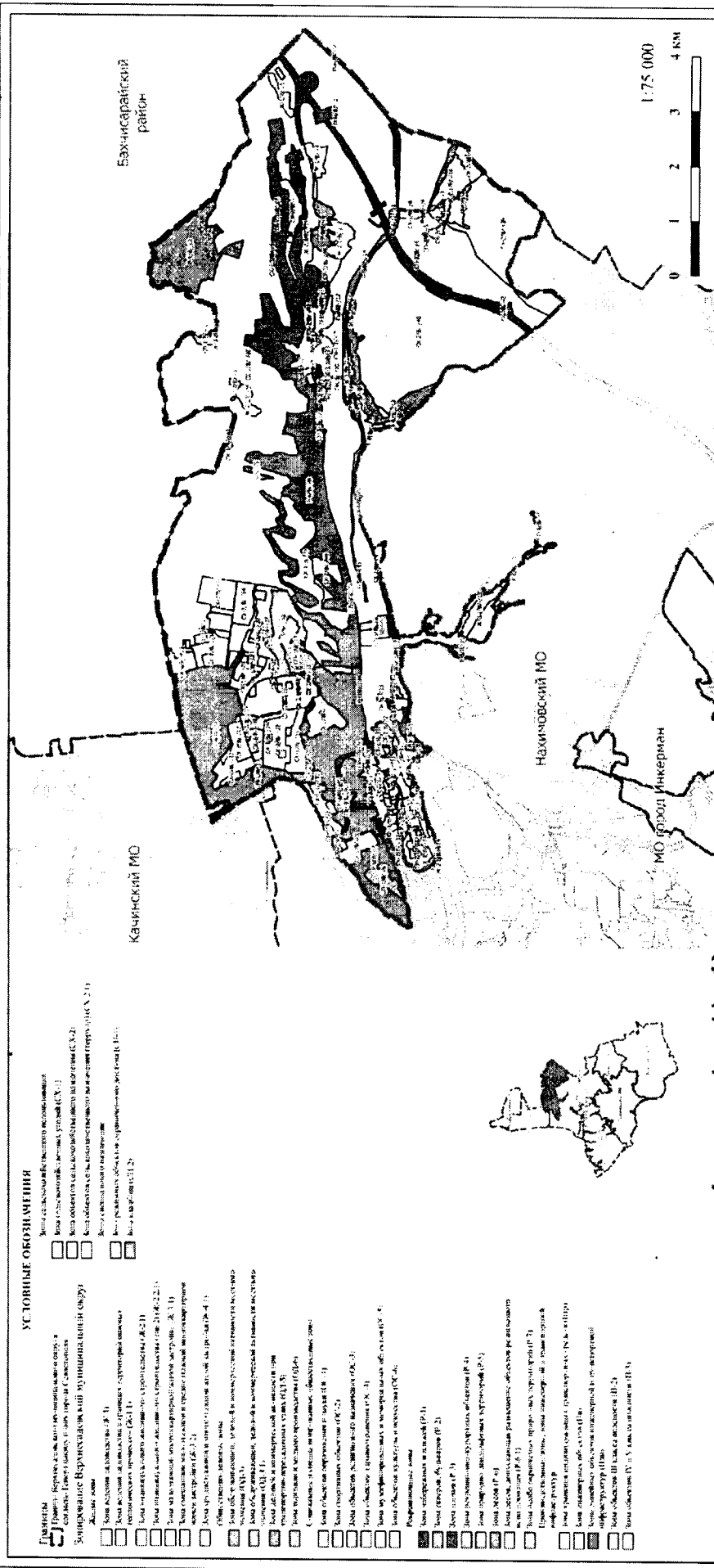
5. Приложение № 1 «Карта градостроительного зонирования. Границы территориальных зон» изложить в следующей редакции:

**«Приложение № 1
к настоящим Правилам**

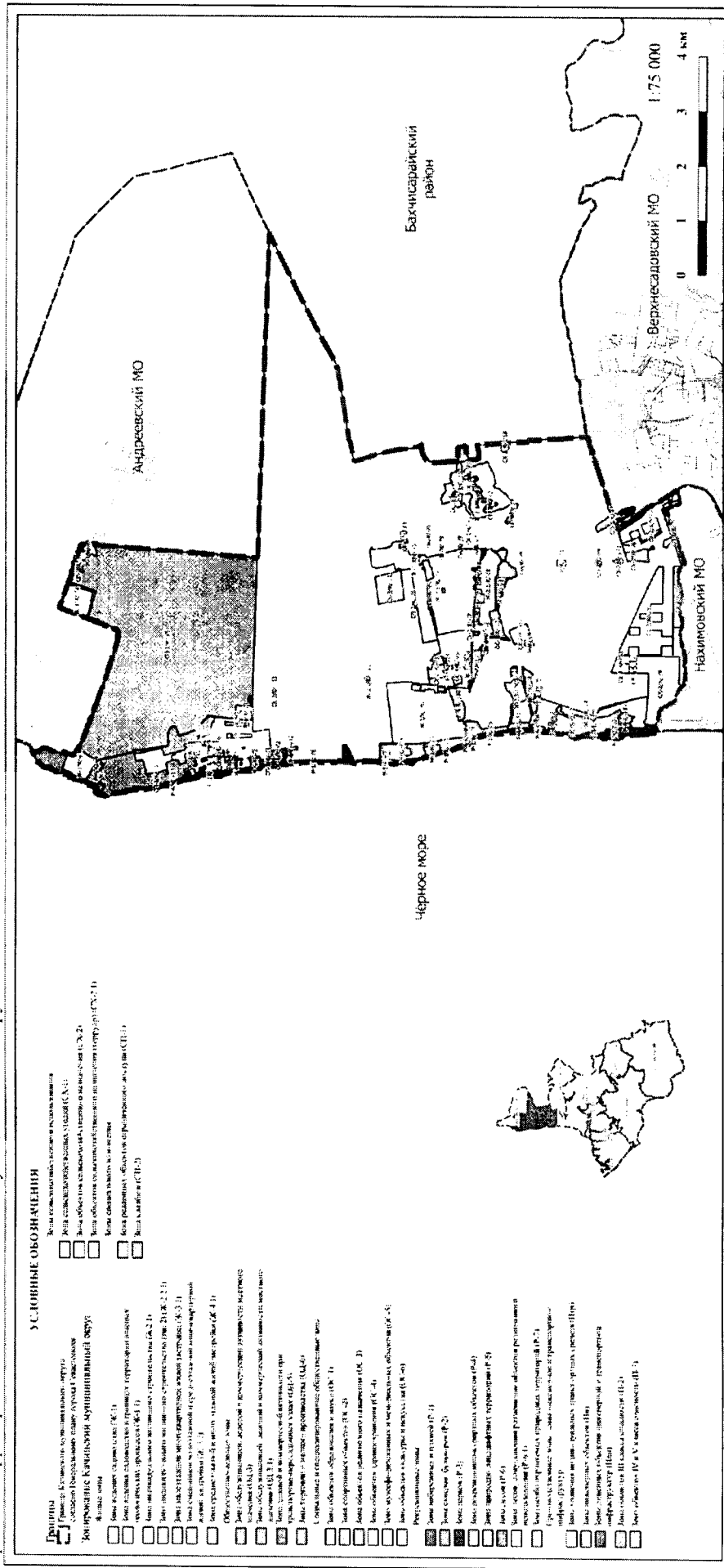
Карта градостроительного зонирования.
Границы территориальных зон

Лист 1

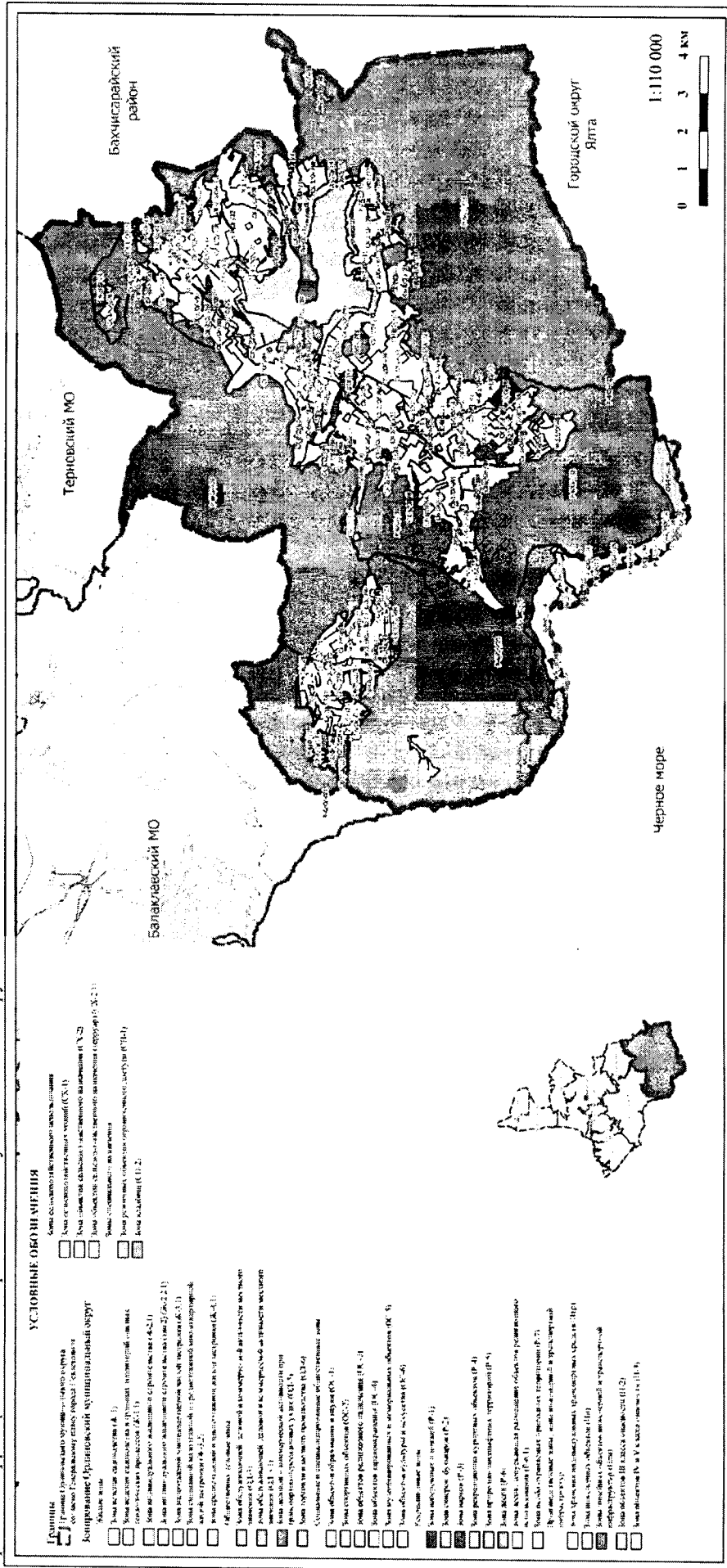


[illegible]

КОНЕЦ

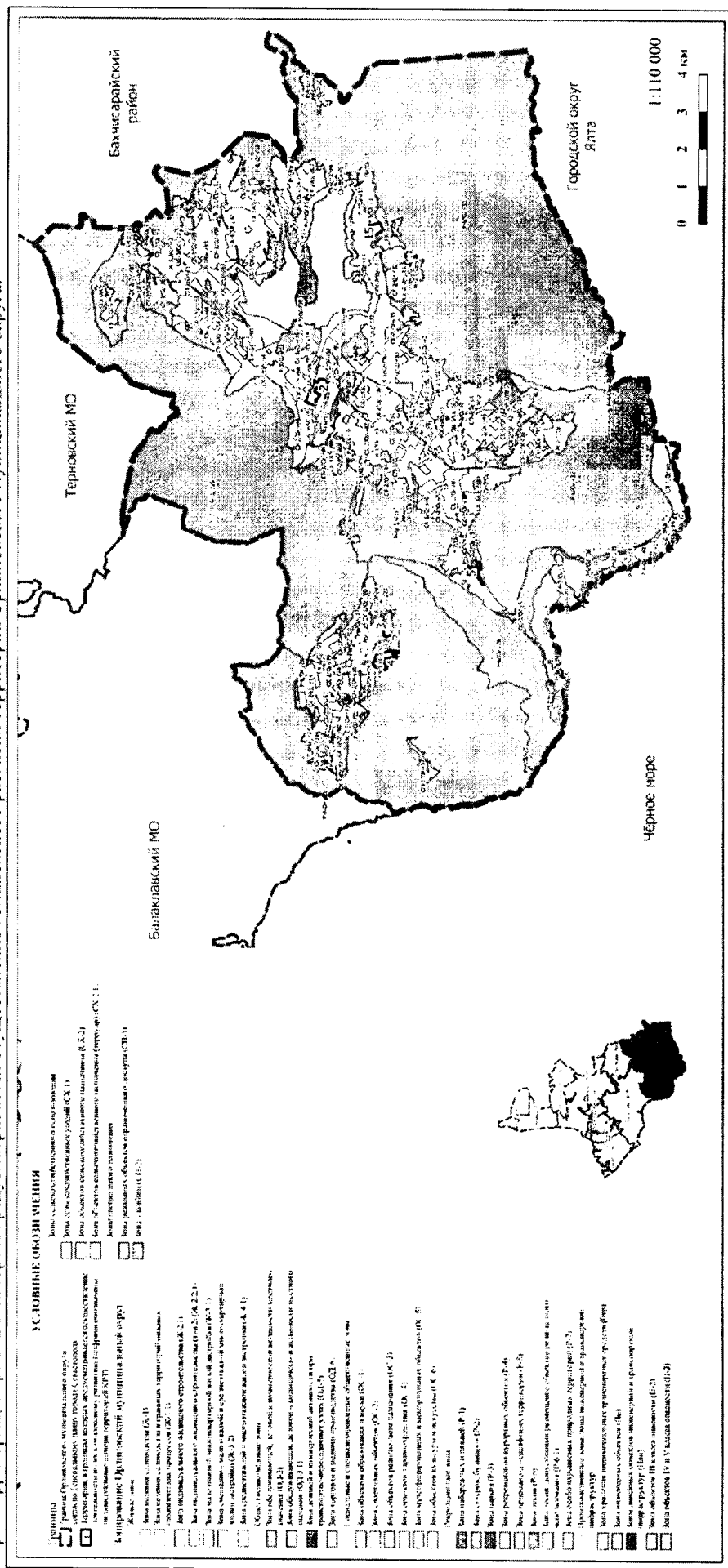


Карта градостроительного зонирования.
Границы территориальных зон Орлинковского муниципального округа.



«Лист 3

КОНТРОЛЬ И ОБЩЕСТВО



7. Приложение № 3 «Карта градостроительного зонирования. Карта границ зон с особыми условиями использования территорий» изложить в следующей редакции:

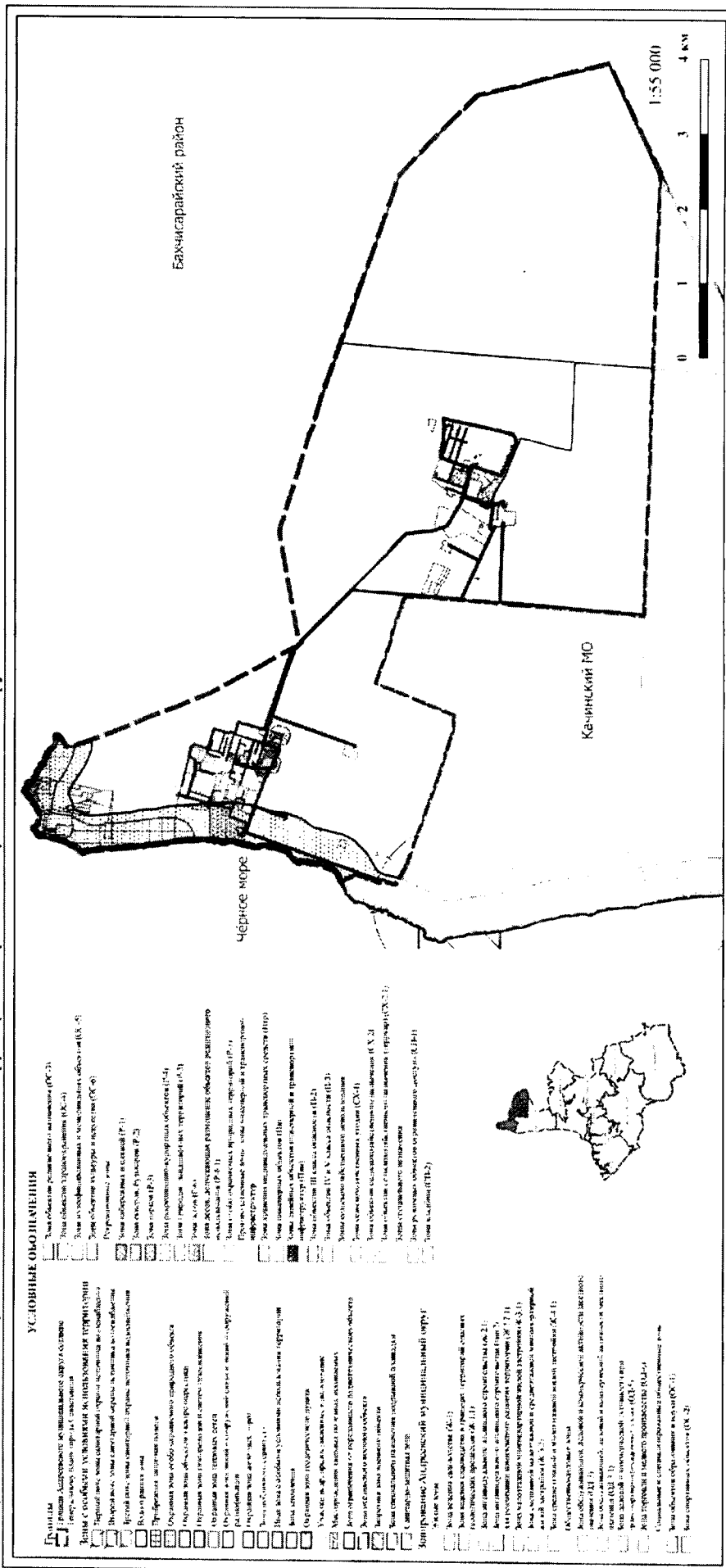
«Приложение № 3
к настоящим Правилам

Карта градостроительного зонирования.

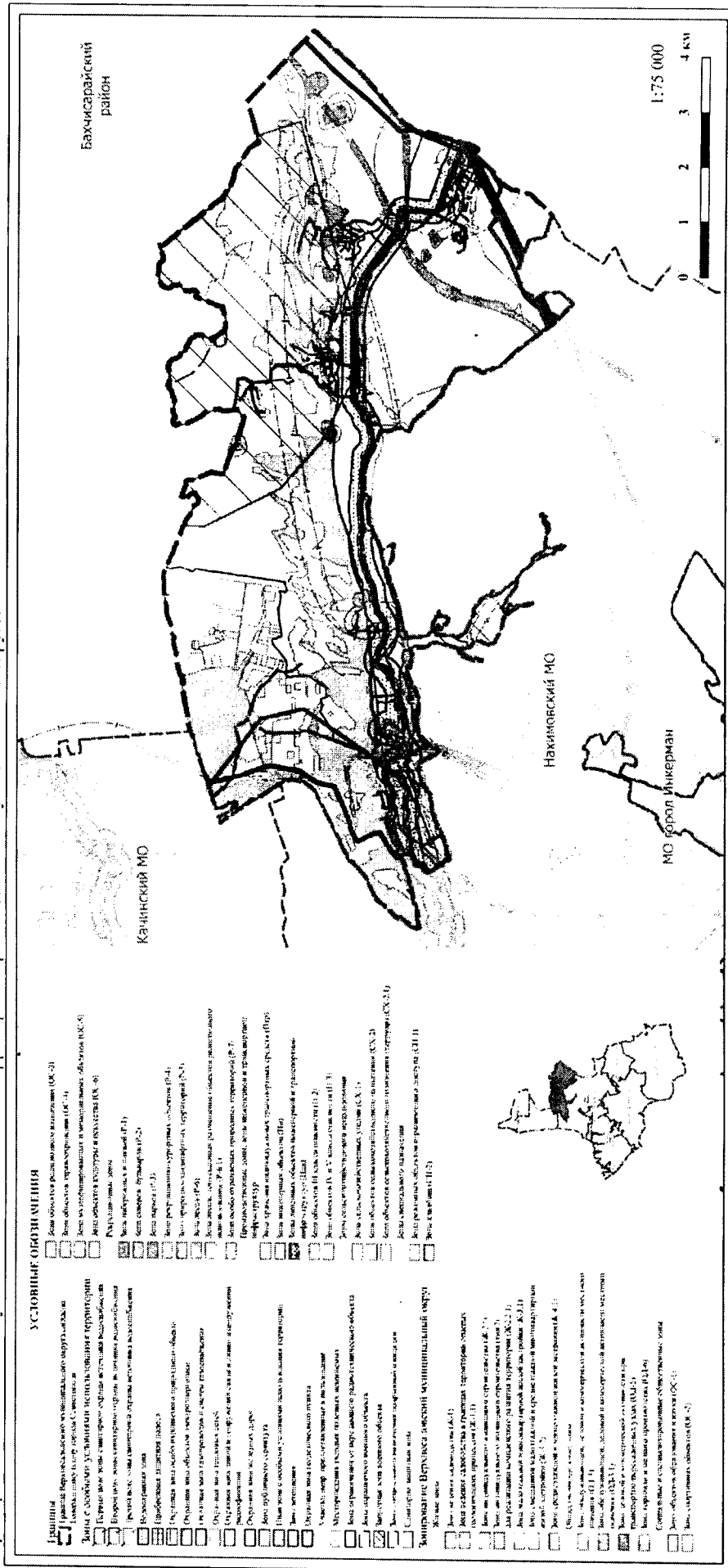
Карта границ зон с особыми условиями использования территорий

Лист 1

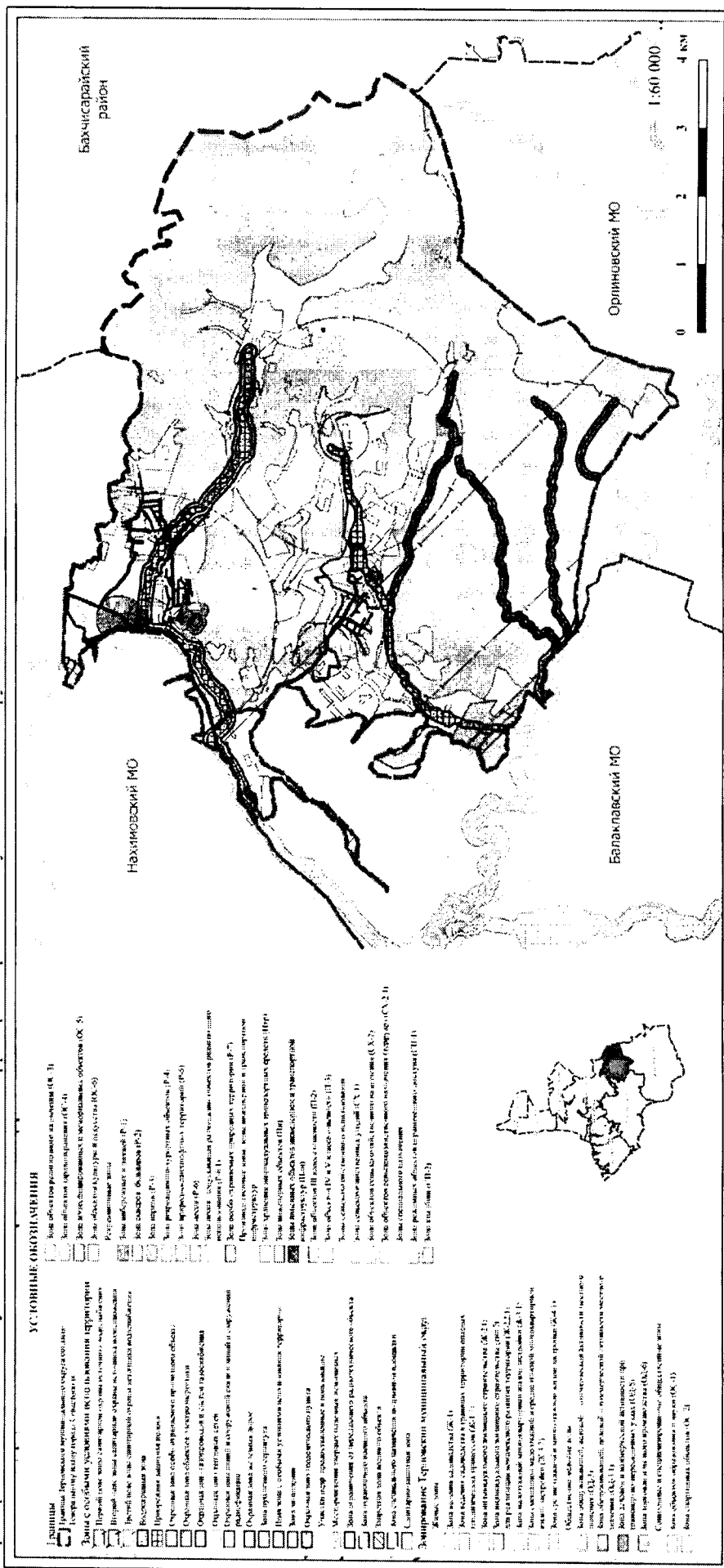
Карта градостроительного зонирования.
Карта границ зон с особыми условиями использования территорий Андреевского муниципального округа.



Карта границ зон с особыми условиями использования территорий Верхнесадовского муниципального округа.



Карта градостроительного зонирования.



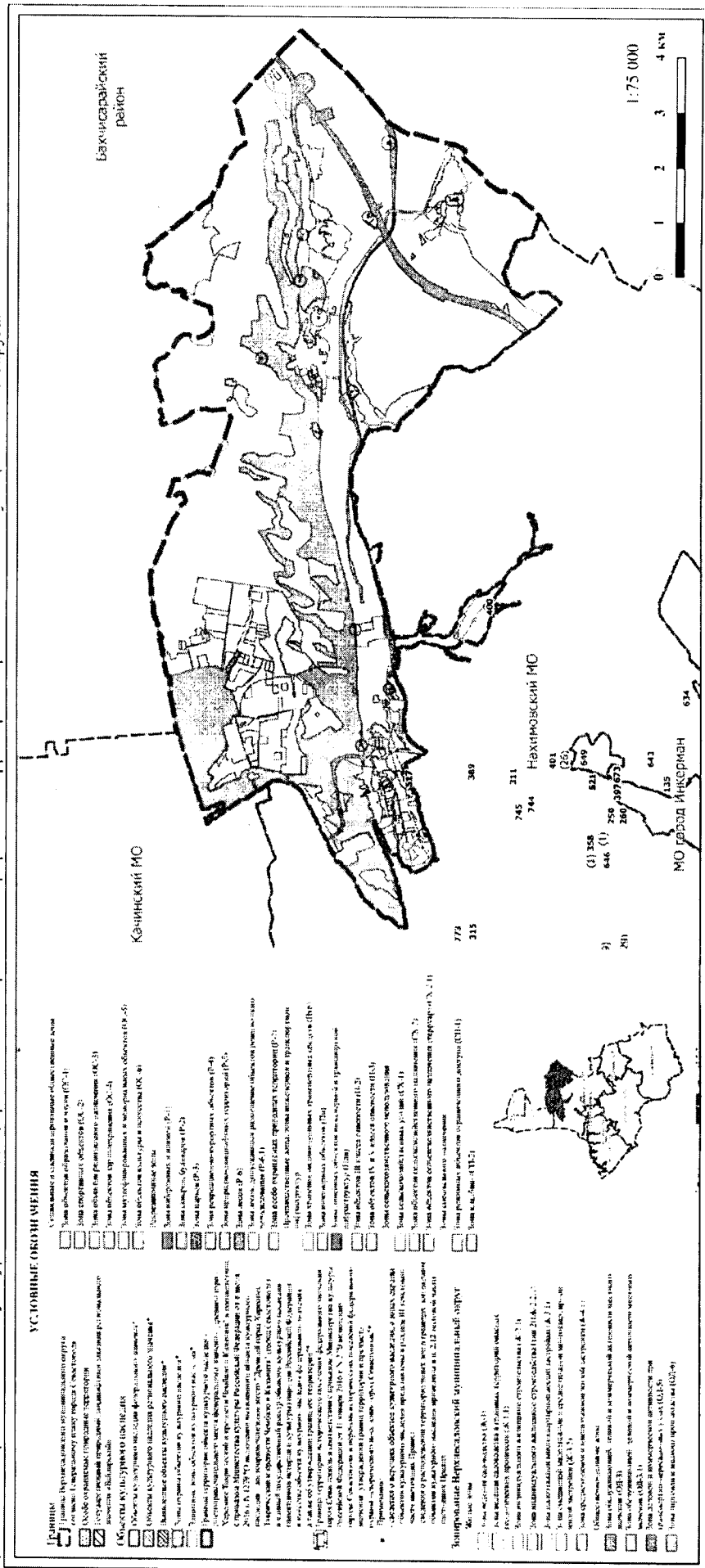
8. Приложение № 4 «Карта градостроительного зонирования. Карта границ территорий объектов культурного наследия, в том числе границ территорий исторического поселения, границ территории достопримечательного места, границ особо охраняемых природных территорий» изложить в следующей редакции:

«Приложение № 4
к настоящим Правилам

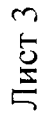
Карта градостроительного зонирования.

Карта границ территорий объектов культурного наследия, в том числе границ территории достопримечательного места, границ территории исторического поселения, границ зон охраны объектов культурного наследия, границ особо охраняемых природных территорий

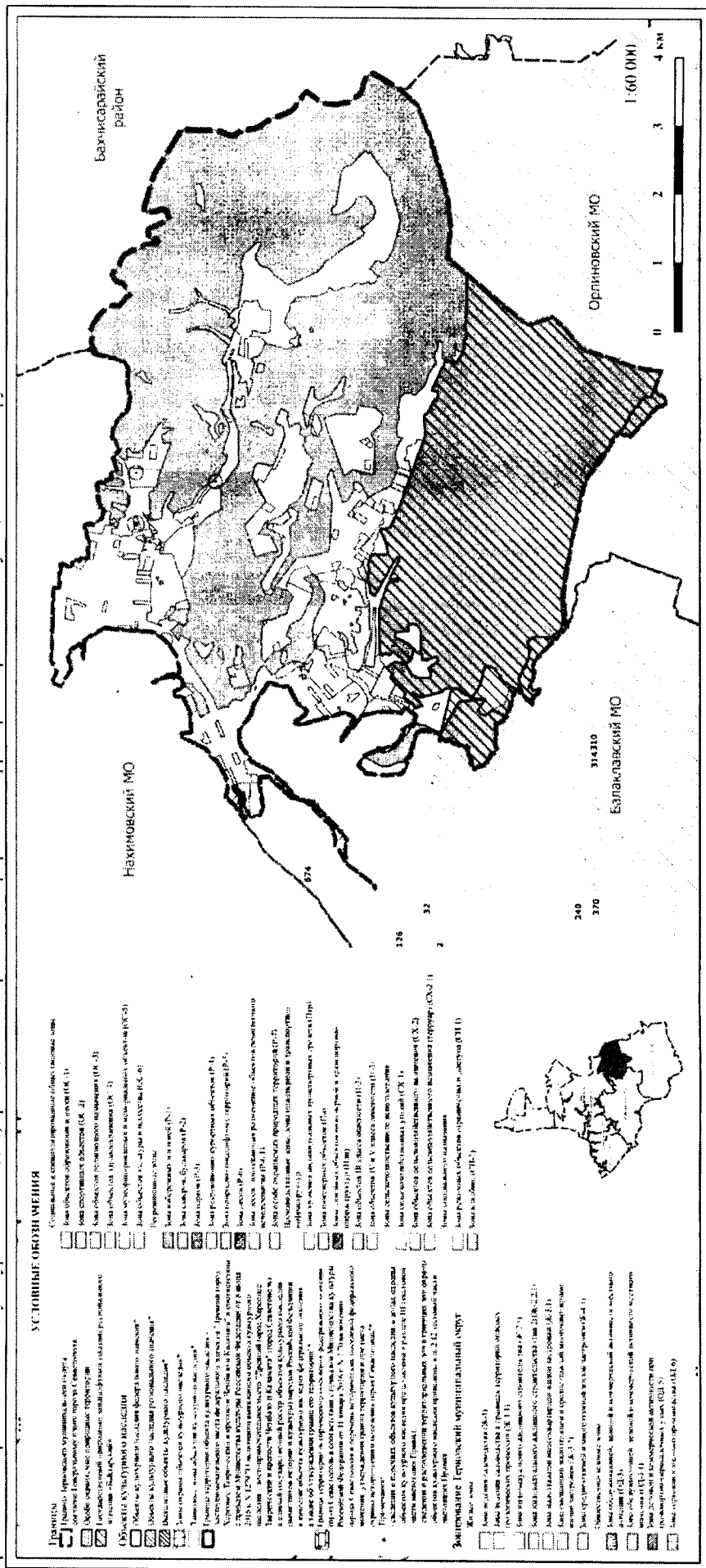
Лист 1



226



Карта границ территорий объектов культурного наследия, в том числе границ территории достопримечательного места, границ территории исторического поселения, границ зон охраны объектов культурного наследия, границ особо охраняемых природных территорий Терновского муниципального округа.



9. Дополнить Правила землепользования и застройки города федерального значения Севастополя приложением № 6 «Карта градостроительного зонирования. Карта территорий, в границах которых предусматриваются требования к архитектурно-градостроительному облику объектов капитального строительства» в следующей редакции:

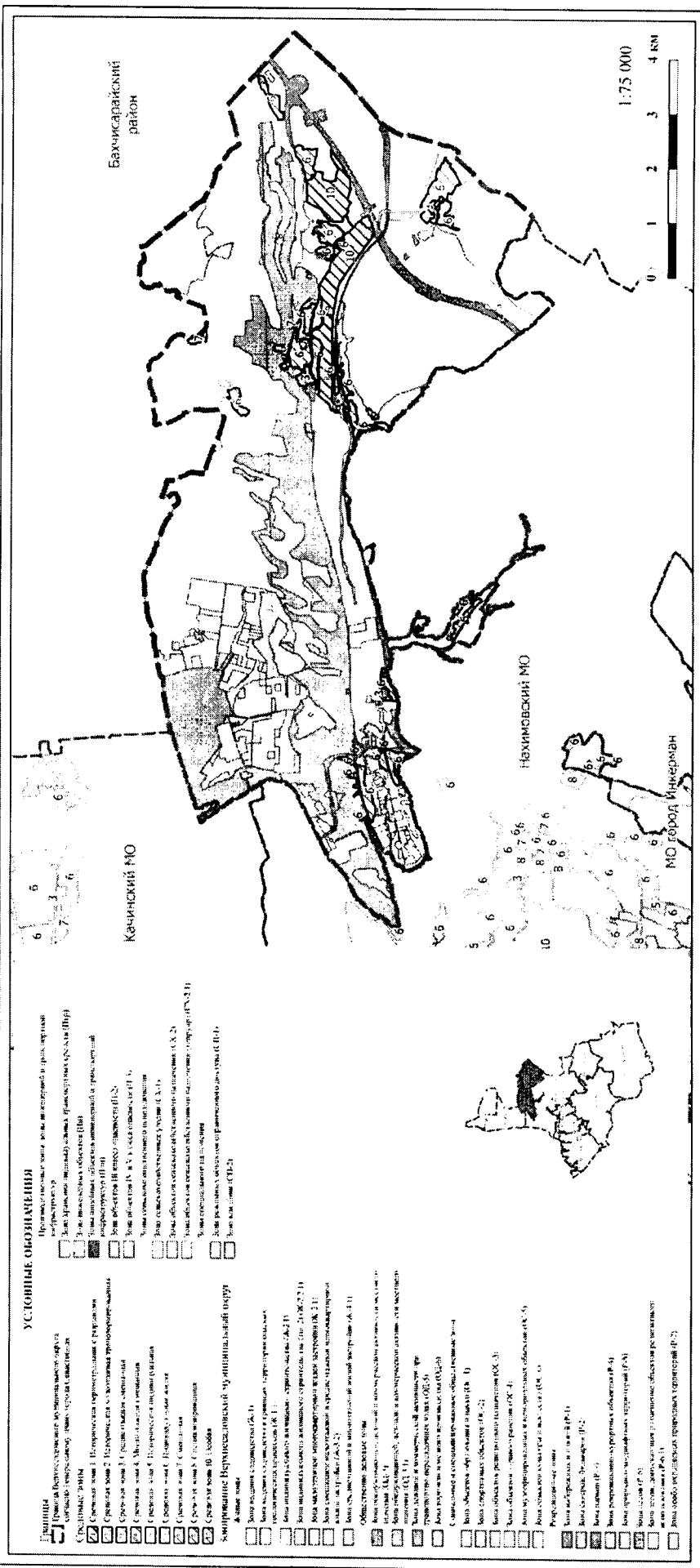
«Приложение № 6
к настоящим Правилам

Карта градостроительного зонирования.

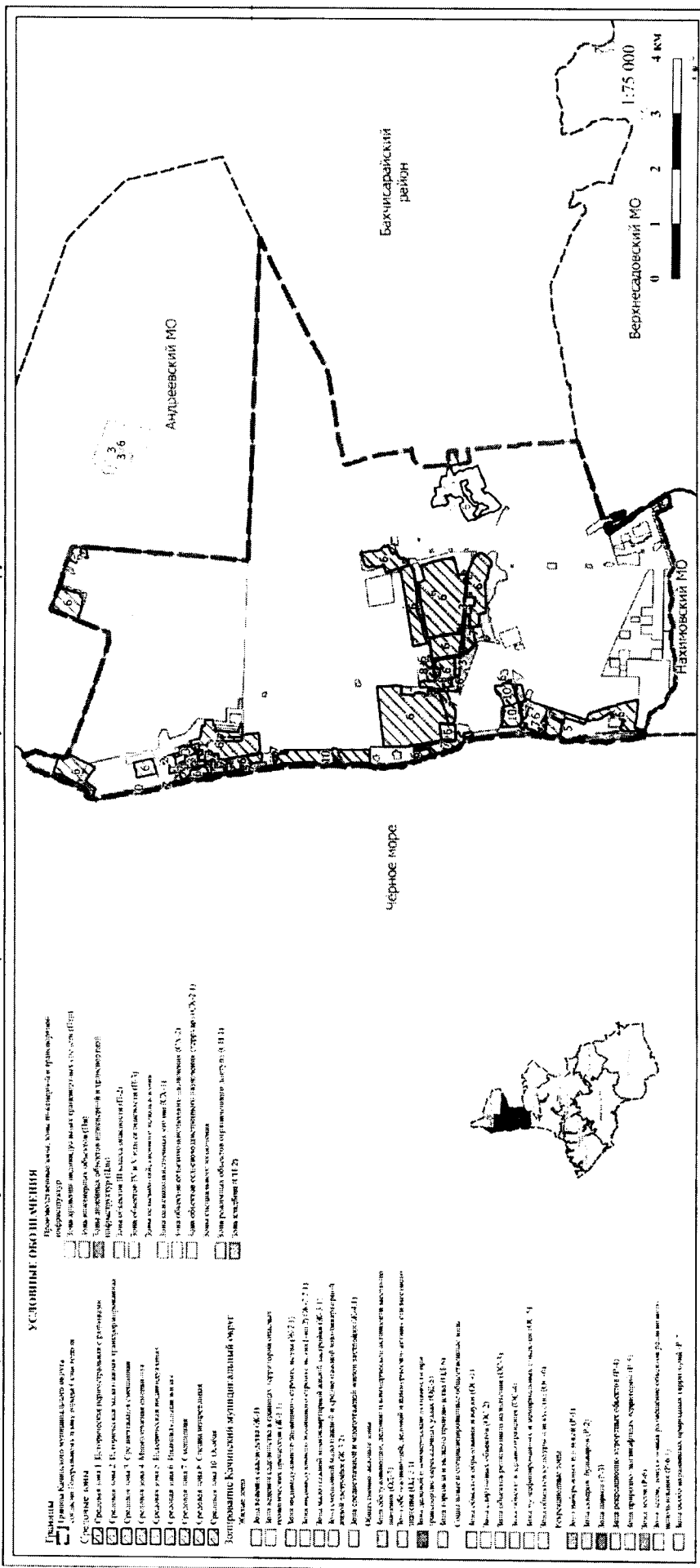
Карта территорий, в границах которых предусматриваются требования
к архитектурно-градостроительному облику объектов капитального строительства

Лист 1

Карта градостроительного зонирования.



Карта градостроительного зонирования.



к архитектурно-градостроительному облику объектов капитального строительства Орлинковского муниципального округа.

