



## ПРАВИТЕЛЬСТВО СЕВАСТОПОЛЯ

### ПОСТАНОВЛЕНИЕ

Об утверждении документации по планировке территории «Проект планировки и проект межевания территории части кадастрового квартала 91:02:001004 в районе ул. Бориса Михайлова, ул. Героев Бреста, г. Севастополь»

В соответствии с Градостроительным кодексом Российской Федерации, Уставом города Севастополя, законами города Севастополя от 29.09.2015 № 185-ЗС «О правовых актах города Севастополя», от 30.12.2022 № 737-ЗС «О Правительстве Севастополя», учитывая протокол общественных обсуждений от 12.12.2023 № 14 и заключение о результатах общественных обсуждений документации по планировке территории «Проект планировки и проект межевания территории части кадастрового квартала 91:02:001004 в районе ул. Бориса Михайлова, ул. Героев Бреста, г. Севастополь» от 13.12.2023 № 14, Правительство Севастополя **постановляет**:

1. Утвердить прилагаемую документацию по планировке территории «Проект планировки и проект межевания территории части кадастрового квартала 91:02:001004 в районе ул. Бориса Михайлова, ул. Героев Бреста, г. Севастополь».

2. Настоящее постановление вступает в силу по истечении десяти дней после дня его официального опубликования.

3. Контроль за исполнением настоящего постановления возложить на директора Департамента архитектуры и градостроительства города Севастополя – члена Правительства Севастополя.

Губернатор города Севастополя



М.В. Развожаев

13.01.2025  
№ 06-ПП

УТВЕРЖДЕНА  
постановлением  
Правительства Севастополя  
от 13.01.2025 № 06-П/П

Документация по планировке территории  
«Проект планировки и проект межевания территории части кадастрового  
квартала 91:02:001004 в районе ул. Бориса Михайлова, ул. Героев Бреста,  
г. Севастополь»



СЕВАСТОПОЛЬ

ГАУС «Научно-исследовательский и проектный институт  
градостроительства, архитектуры, изысканий и среды»  
(ГАУС НИИ ГАИС)

Свидетельство № 1335-2017-9204012730-01

адрес: 299059, г. Севастополь, пр-т. Героев Сталинграда, 67, офис 310

тел.: (8692) 67-00-23

e-mail: [gip@niigais.com](mailto:gip@niigais.com)

**ДОКУМЕНТАЦИЯ ПО ПЛАНИРОВКЕ ТЕРРИТОРИИ  
«ПРОЕКТ ПЛАНИРОВКИ И ПРОЕКТ МЕЖЕВАНИЯ ТЕРРИТОРИИ  
ЧАСТИ КАДАСТРОВГО КВАРТАЛА 91:02:001004 В РАЙОНЕ УЛ. БОРИСА  
МИХАЙЛОВА, УЛ. ГЕРОЕВ БРЕСТА, Г. СЕВАСТОПОЛЬ»**



**ПРОЕКТ ПЛАНИРОВКИ ТЕРРИТОРИИ.  
ОСНОВНАЯ (УТВЕРЖДАЕМАЯ) ЧАСТЬ**

ГЗ-230103-1.1-ППТ-О(У)Ч

Заказчик: «Департамент архитектуры и градостроительства города Севастополя»

г. Севастополь

2023



СЕВАСТОПОЛЬ

ГАУС «Научно-исследовательский и проектный институт  
градостроительства, архитектуры, изысканий и среды»  
(ГАУС НИИ ГАИС)

Свидетельство № 1335-2017-9204012730-01

адрес: 299059, г. Севастополь, пр-т. Героев Сталинграда, 67, офис 310

тел.: (8692) 67-00-23

e-mail: [gip@niigais.com](mailto:gip@niigais.com)

**ДОКУМЕНТАЦИЯ ПО ПЛАНИРОВКЕ ТЕРРИТОРИИ  
«ПРОЕКТ ПЛАНИРОВКИ И ПРОЕКТ МЕЖЕВАНИЯ ТЕРРИТОРИИ  
ЧАСТИ КАДАСТРОВОГО КВАРТАЛА 91:02:001004 В РАЙОНЕ УЛ. БОРИСА  
МИХАЙЛОВА, УЛ. ГЕРОЕВ БРЕСТА, Г. СЕВАСТОПОЛЬ»**

**ПРОЕКТ ПЛАНИРОВКИ ТЕРРИТОРИИ**

**Том I.1**


**Проект планировки территории.**

**Основная (утверждаемая) часть**

**ГЗ-230103-I.1-ППТ-О(У)Ч**

Директор

Начальник отдела



П.В.Кораблёв

Н.А.Горбатюк

г. Севастополь

2023

### Список исполнителей

Должность	Фамилия И.О.	Подпись
Начальник отдела	Горбатьюк Н.А.	
Заместитель начальника отдела	Кириченко С.В.	
Начальник отдела геоинформационных систем	Дьякова О.С.	
Главный специалист	Сиденко Ю.О.	
Главный специалист	Ягодкина М.В.	
Главный специалист	Сучихина И.Г.	

### Состав документации по планировке территории

Обозначение	Наименование		Примечание
ГЗ-230103-1-ППТ	Проект планировки территории в составе:	Том I	ГАУС «НИИ ГАИС»
ГЗ-230103-1.1-ППТ-О(У)Ч	Основная (утверждаемая) часть проекта планировки территории	Том I.1	
ГЗ-230103-1.2-ППТ-МО	Материалы по обоснованию проекта планировки территории	Том I.2	
ГЗ-230103-11-ПМТ	Проект межевания территории в составе:	Том II	
ГЗ-230103-11.1-ПМТ-О(У)Ч	Основная (утверждаемая) часть проекта межевания территории	Том II.1	
ГЗ-230103-11.2-ПМТ-МО	Материалы по обоснованию проекта межевания территории	Том II.2	

## СОДЕРЖАНИЕ ТОМА I.1

<b>Том I.1 Проект планировки территории (ППТ)</b>	
<b>ОСНОВНАЯ (УТВЕРЖДАЕМАЯ) ЧАСТЬ ПРОЕКТА ПЛАНИРОВКИ ТЕРРИТОРИИ</b>	<b>Том I.1</b>
Список исполнителей. Состав документации по планировке территории	стр. 3
Содержание документации по планировке территории	стр. 4
Положение о характеристиках планируемого развития территории	стр. 6-18
Положения об очередности планируемого развития территории	стр. 19
Чертежи планировки территории	20
Красные линии	л.1
Границы существующих элементов планировочной структуры	л.2
Границы планируемых элементов планировочной структуры	л.3
Границы зон планируемого размещения объектов капитального строительства	л.4
Приложение 1	на 55 листах

Документация по планировке территории разработана в соответствии с Градостроительным кодексом Российской Федерации, нормативами градостроительного проектирования города федерального значения Севастополя, утвержденными постановлением Правительства Севастополя от 02.12.2022 № 618-ПП (далее – НГП), распоряжением Департамента архитектуры и градостроительства города Севастополя от 16.03.2023 № 22 «О разработке документации по планировке территории «Проект планировки и проект межевания территории части кадастрового квартала 91:02:001004 в районе ул. Бориса Михайлова, ул. Героев Бреста, г. Севастополь» (в редакции от 27.03.2023 № 25), (далее – Документация), иными действующими нормативно-правовыми документами в области градостроительства, техническими регламентами, в том числе устанавливающими требования по безопасной эксплуатации зданий, строений, сооружений и безопасного использования прилегающих к ним территорий.

Настоящий проект межевания территории выполнен в составе документации по планировке территории «Проект планировки и проект межевания территории части кадастрового квартала 91:02:001004 в районе ул. Бориса Михайлова, ул. Героев Бреста, г. Севастополь».

Документация по планировке территории подготовлена Государственным автономным учреждением Севастополя «Научно-исследовательский и проектный институт градостроительства, архитектуры, изысканий и среды» при методической поддержке Департамента архитектуры и градостроительства города Севастополя.

## **1. Положение о характеристиках планируемого развития территории**

Основанием для подготовки настоящего проекта межевания территории послужили:

- приказ Департамента архитектуры и градостроительства города Севастополя от 29.12.2022 № 137 «Об утверждении государственного задания Государственному автономному учреждению Севастополя «Научно-исследовательский и проектный институт градостроительства, архитектуры, изысканий и среды» на 2023 год и плановый период 2024 и 2025 годов»;

- приказ Департамента архитектуры и градостроительства города Севастополя от 29.12.2022 № 138 «Об утверждении Перечня территории (объектов), подготовка документации по планировке которых осуществляется в рамках раздела 1 части 2 государственного задания Государственному автономному учреждению Севастополя «Научно-исследовательский и проектный институт градостроительства, архитектуры, изысканий и среды» на 2023 год и плановый период 2024 и 2025 годов» (в редакции от 20.02.2023 № 25);

- распоряжение Департамента архитектуры и градостроительства города Севастополя от 16.03.2023 № 22 «О разработке документации по планировке территории «Проект планировки и проект межевания территории части кадастрового квартала 91:02:001004 в районе ул. Бориса Михайлова, ул. Героев Бреста, г. Севастополь» (в редакции от 27.03.2023 № 25) (далее – Документация).

Работа выполнена в соответствии с:

- Градостроительным кодексом Российской Федерации;
- Земельным кодексом Российской Федерации;
- приказом Министерства культуры Российской Федерации № 2 от 11 января 2016 г. «О включении города Севастополь в перечень исторических поселений федерального значения, утверждении границ территории и предмета охраны исторического поселения город Севастополь»;



- приказом Министерства культуры Российской Федерации № 1279 от 08 июня 2016 г. «О включении выявленного объекта культурного наследия - достопримечательное место «Древний город Херсонес Таврический и крепости Чембало и Каламита» (город Севастополь) в единый государственный реестр объектов культурного наследия (памятников истории и культуры) народов Российской Федерации в качестве объекта культурного наследия федерального значения, а также об утверждении границ его территории»;

- приказом Министерства культуры Российской Федерации № 1864 от 12 августа 2016 г. «Об утверждении требований к осуществлению деятельности и градостроительным регламентам в границах территории объекта культурного наследия федерального значения - достопримечательное место «Древний город Херсонес Таврический и крепости Чембало и Каламита», расположенного в городе Севастополе»;

- приказом Федеральной службы государственной регистрации, кадастра и картографии от 10.11.2020 № П/0412 «Об утверждении классификатора видов разрешенного использования земельных участков»;

- постановлением Правительства Севастополя № 248-ПП от 23.04.2018 «Об утверждении проекта планировки территории документации «Проект планировки и проект межевания территории улично-дорожной сети и территории общественного пользования»;

- нормативами градостроительного проектирования города федерального значения Севастополя, утвержденными постановлением Правительства Севастополя от 02.12.2022 № 618-ПП (далее – НГП);

- правилами землепользования и застройки города федерального значения Севастополя применительно к части территории города в границах внутригородских муниципальных образований: Ленинского, Гагаринского, Нахимовского, Балаклавского муниципальных округов и города Инкерман, утвержденными

постановлением Правительства Севастополя от 29.12.2022 № 730-ПП (далее – Правила);

- приказом Министерства строительства и жилищно-коммунального хозяйства Российской Федерации от 25.04.2017 № 738/пр «Об утверждении видов элементов планировочной структуры»;

- сведениями Единого государственного реестра недвижимости;

- другими законодательными, нормативными и правовыми актами Российской Федерации и города Севастополя в сфере градостроительства.

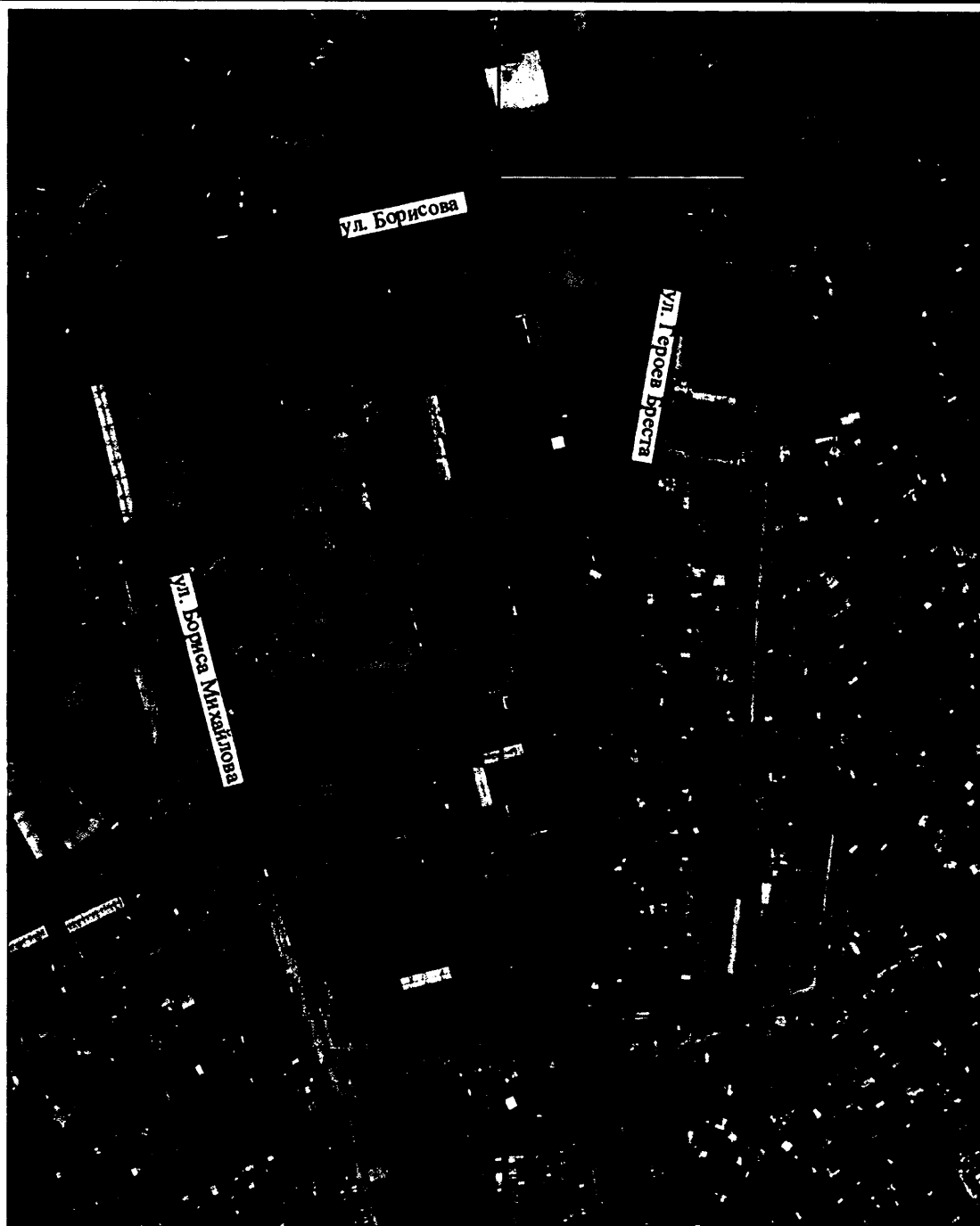
Подготовка проекта планировки территории осуществляется в целях обеспечения устойчивого развития территории, в том числе:

- выделения элементов планировочной структуры;
- установления границ территорий общего пользования;
- установления границ зон планируемого размещения объектов капитального строительства, включая объекты регионального и федерального значения;
- определения характеристик и очередности планируемого развития территории.

Заказчиком документации по планировке территории является Департамент архитектуры и градостроительства города Севастополя.

Проектируемая территория расположена в Гагаринском районе города Севастополя и составляет 40,5 га. Границы территории разрабатываемой документации расположены в кадастровых кварталах 91:02:001004, 91:02:001008, 91:02:001007.

Территория проекта планировки и проекта межевания располагается в районе ул. Борисова, ул. Героев Бреста, ул. Бориса Михайлова (Рис. 1).



Границы разработки документации по планировке территории

Рис. 1. Схема расположения территории разработки документации по планировке территории «Проект планировки и проект межевания территории части кадастрового квартала 91:02:001004 в районе ул. Бориса Михайлова, ул. Героев Бреста, г. Севастополь»

Проектируемая территория находится в границах следующих регламентных участков объекта культурного наследия федерального значения —

достопримечательное место «Древний город Херсонес Таврический и крепости Чембало и Каламита» с режимами использования:

- Р-4-2, УЧ. Г-4;
- Р-4-6, УЧ. ПР-8;
- Р-4-3, УЧ. МЗ-4

Схема расположения территории проекта планировки в границах Достопримечательного места представлена на рисунке 2.




Рис.2. Граница разработки документации по планировке территории, «Проект планировки и проект межевания территории части кадастрового квартала 91:02:001004 в районе ул. Бориса Михайлова, ул. Героев Бреста, г. Севастополь» относительно расположения регламентных участков достопримечательного места «Древний город Херсонес Таврический и крепости Чембало и Каламита»

<b>Режим Р-4-2: УЧ. Г-4</b> <b>(территории преимущественно многоэтажной, многоквартирной застройки с объектами инженерной инфраструктуры и объектами обслуживания)</b>	
<b>Разрешается</b>	<b>Запрещается</b>
<ul style="list-style-type: none"> <li>• проведение археологических полевых работ;</li> <li>• новое строительство, ремонт, реконструкция, зданий жилого, культурно-бытового, административно-делового назначения, зданий отдыха, спорта, здравоохранения, зданий, предназначенных для просвещения, дошкольного, начального и среднего общего образования;</li> <li>• строительство объектов инженерной инфраструктуры.</li> <li>• прокладка инженерных коммуникаций, улично-дорожной сети;</li> <li>• осуществление природоохранных мероприятий;</li> <li>• реконструкция существующих зданий промышленного назначения, специального значения, не влияющих на сохранность археологических объектов. Реорганизация промышленных территорий с изменением функционального назначения участка в соответствии с градостроительной документацией утвержденной в установленном порядке;</li> <li>• работы по благоустройству и озеленению территории.</li> </ul>	<ul style="list-style-type: none"> <li>• проведение строительных и земляных работ без проведения археологических наблюдений и раскопок.</li> <li>• размещение новых объектов промышленного назначения.</li> </ul>
<b>Р-4-6: УЧ. ПР-8</b> <b>(территории, преимущественно занятые объектами промышленности и специального назначения)</b>	

<ul style="list-style-type: none"> <li>• эксплуатация объектов по функциональному назначению;</li> <li>• строительство зданий туристической инфраструктуры (для участка ПР-37), промышленности, коммунально-складского и иного специального назначения, не наносящих ущерб объектам культурного наследия и при обязательном проведении визуального-ландшафтного анализа;</li> <li>• реорганизация территории с изменением функционального назначения;</li> <li>• ремонт, реконструкция существующих зданий и сооружений, приспособление при изменении функционального назначения;</li> <li>• объемно-пространственное решение зданий и сооружений в соответствии с технологией на основе визуального ландшафтного анализа, исключающего нарушение основных секторов обзора достопримечательного места.</li> </ul>	<ul style="list-style-type: none"> <li>• развитие и размещение экологически опасных объектов;</li> <li>• размещение зданий и сооружений промышленности, коммунально-складского и иного специального назначения, негативно влияющих на объекты культурного наследия, их территорию, а также нарушающие восприятие объектов культурного наследия</li> </ul>
<p align="center"><b>Р-4-3, УЧ. МЗ-4</b> (территории малоэтажной индивидуальной жилой застройки с объектами обслуживания, объектами отдыха)</p>	
<ul style="list-style-type: none"> <li>• ремонт, реконструкция, новое строительство малоэтажной индивидуальной жилой застройки с объектами обслуживания населения; зданий культурного развития, в том числе цирка; зданий, предназначенных для просвещения, дошкольного, начального и среднего общего образования; здравоохранения;</li> <li>• строительство объектов инженерной инфраструктуры, прокладка инженерных коммуникаций;</li> <li>• проведение природоохранных мероприятий, инженерного обеспечения и благоустройства территории, прокладка инженерных коммуникаций,</li> <li>• ведение сельскохозяйственной деятельности.</li> </ul>	<ul style="list-style-type: none"> <li>• строительство блокированной малоэтажной, средней и многоэтажной застройки, объектов промышленного и коммунально-складского назначения;</li> <li>• изменение исторической планировочной структуры Гераклеийской хоры;</li> <li>• проведение земляных работ без археологических наблюдений, раскопок и сопровождающего археологического надзора.</li> </ul>

Согласно приказу Министерства культуры Российской Федерации от 11.01.2016 года № 2 «О включении города Севастополя в перечень исторических поселений

федерального значения, утверждении границ территории и предмета охраны исторического поселения город Севастополь», (далее Приказ МК РФ), территория разработки градостроительной документации расположена за границами исторического поселения.

В соответствии с приказом Министерства строительства и жилищно-коммунального хозяйства Российской Федерации от 25.04.2017 № 738/пр, СП 42.13330.2016 «Градостроительство. Планировка и застройка городских и сельских поселений» Проектом планировки территории выделены следующие элементы планировочной структуры:

- существующие кварталы (части кварталов);
- планируемые кварталы (части кварталов);
- существующая улично-дорожная сеть;
- планируемая улично-дорожная сеть;
- планируемые территории общего пользования.

Виды разрешенного использования вновь образуемых участков определены согласно приказу Федеральной службы государственной регистрации, кадастра и картографии от 10.11.2020 № П/0412 "Об утверждении классификатора видов разрешенного использования земельных участков" и соответствуют заявленным в проекте планировки целям.

### **1.1. Плотность и параметры застройки территории (в пределах, установленных градостроительным регламентом)**

Предельные (минимальные и (или) максимальные) размеры земельных участков и предельные параметры разрешенного строительства, реконструкции объектов капитального строительства установлены градостроительными регламентами Правил землепользования и застройки территории города Севастополя, утверждённых постановлением Правительства Севастополя от 29.12.2022 № 730-ПП.

Территория в границах проектирования расположена в следующих территориальных зонах:

- Ж-1/Г- Зона ведения садоводства;
- Ж-2.2/Г- Зона индивидуального жилищного строительства (тип 2);
- Ж-2.3/Г-Зона смешанной индивидуальной жилой застройки
- Ж-4.1/Г- Зона среднеэтажной многоквартирной жилой застройки;
- Ж-4.2/Г- Зона многоэтажной многоквартирной жилой застройки;
- ОС-1/Г- Зона объектов образования и науки;
- Птр/Г-Зона хранения индивидуальных транспортных средств.

В процентном соотношении:

- Зона ведения садоводства- 0,31 %
- Зона индивидуального жилищного строительства (тип 2)- 1,62 %
- Зона смешанной индивидуальной жилой застройки- 0,21%
- Зона среднеэтажной многоквартирной жилой застройки- 71,92 %
- Зона многоэтажной многоквартирной жилой застройки – 22,34 %
- Зона хранения индивидуальных транспортных средств- 1,18 %

В пределах границ территориальных зон устанавливается градостроительный регламент, который определяет правовой режим земельных участков, равно как всего, что находится над и под поверхностью земельных участков и используется в процессе их застройки и последующей эксплуатации объектов капитального строительства.

Градостроительный регламент в отношении земельных участков и объектов капитального строительства, расположенных в пределах соответствующей территориальной зоны, устанавливает:

- 1) виды разрешенного использования земельных участков и объектов капитального строительства;
- 2) предельные (минимальные и (или) максимальные) размеры земельных участков и предельные параметры разрешенного строительства, реконструкции объектов капитального строительства;



3) ограничения использования земельных участков и объектов капитального строительства, устанавливаемые в соответствии с законодательством Российской Федерации;

4) расчетные показатели минимально допустимого уровня обеспеченности территории объектами коммунальной, транспортной, социальной инфраструктур и расчетные показатели максимально допустимого уровня территориальной доступности указанных объектов для населения в случае, если в границах территориальной зоны, применительно к которой устанавливается градостроительный регламент, предусматривается осуществление деятельности по комплексному развитию территории.

Виды разрешенного использования земельных участков, предельные (минимальные и (или) максимальные) размеры земельных участков и предельные параметры разрешенного строительства, реконструкции объектов капитального строительства приведены в приложении 1.

## **1.2. Характеристики объектов капитального строительства жилого, производственного, общественно-делового и иного назначения и необходимые для функционирования таких объектов и обеспечения жизнедеятельности граждан объектов коммунальной, транспортной, социальной инфраструктур**

Размещение объектов регионального, федерального, местного значения, общественно-делового, производственного назначения и объектов социальной инфраструктуры настоящим проектом планировки не предусматривается.

Согласно письму Департамента капитального строительства города Севастополя от 14.09.2023 № 4384/01-05-02.1-28/03/23 на земельный участок с кадастровым номером 91:02:001008:905 в соответствии с решением Совета фонда под председательством заместителя Губернатора - Председателя Правительства Севастополя от 27.01.2021 запланировано строительство объектов с доступным

жильем силами Общества с ограниченной ответственностью «Специализированный застройщик «Доступное жилье № 1»» (далее – ООО «СЗ «ДЖ № 1»). Письмом от 10.10.2023 № 98 ООО «СЗ «ДЖ № 1» предоставлены следующие технико-экономические показатели:

**Технико-экономические показатели земельного участка,  
предоставленного для размещения объекта капитального строительства**

Наименование показателей	В границе землеотвода		За границей землеотвода	
	ед. изм., м <sup>2</sup>	%	ед. изм., м <sup>2</sup>	%
Площадь земельного участка в т.ч.:	7 537	100	1 187	100
– под застройкой	1 383	18	-	-
– под проектируемыми проездами, тротуарами и площадками	4 178	55	750	63
– под озеленением	1976	27	437	37

**Технико-экономические показатели жилого дома:**

№ п/п	Наименование	Ед. изм.	Количество				Примечание
			Секция 1	Секция 2	Секция 3	Всего	
1	2	3	4	5	6	7	8
1	Площадь застройки	м <sup>2</sup>	445.0	442.0	445.0	1332.0	СП.54.13330 А1.1
2	Площадь жилого здания	м <sup>2</sup>	3523.93	3533.72	3524.79	10582.44	СП.54.13330 А1.2
3	Жилая площадь квартир	м <sup>2</sup>	1270.35	1162.18	1270.35	3702.88	СП.54.13330 А2.1
4	Площадь квартир	м <sup>2</sup>	2293.07	2293.41	2293.07	6879.83	СП 54.13330 А2.1
5	Общая площадь квартир	м <sup>2</sup>	2370.48	2371.64	2370.48	7112.88	СП 54.13330 А2.3
6	Общая площадь помещений в здании	м <sup>2</sup>	3050.17	3056.68	3051.36	9158.21	
7	Строительный объем, в т.ч	м <sup>3</sup>	12083.4	12062.9	12083.4	36229.7	СП 54.13330 А1.8
7.1	Строительный объем-выше отм. 0,000	м <sup>3</sup>	10959.6	10952.3	10959.6	32871.5	
7.2	Строительный объем-ниже отм. 0,000	м <sup>3</sup>	1123.8	1110.6	1123.8	3358.2	
8	Этажность	эт.	8	8	8	-	СП 54.13330 А1.7
9	Количество этажей	эт.	9	9	9	-	СП 54.13330 А1.7 8 надземных+1 подвальный

10	Высота жилых этажей (от пола до пола)	м	3.0	3.0	3.0	-	
11	Высота здания архитектурная	м	27.9	27.95	27.95	-	СП118.13330 п.3.7
12	Высота здания пожарно-техническая	м	23.4	23.4	23.2	-	СП 1.13130 п.3.1
13	Количество квартир	шт.	40	40	40	120	
14	В т.ч. однокомнатных	шт.	16	17	16	49	
15	двухкомнатных	шт.	16	15	16	47	
16	трехкомнатных	шт.	8	8	8	24	

В границах землеотвода предусмотрены открытые площадки для стоянки автомашин на 66 м/м, детская игровая площадка, площадка для отдыха взрослого населения, для хозяйственных целей (сушка белья), спортивная площадка с тренажерами, а также площадка для мусоросборников.

На территории участка размещена проектируемая КТП-6/0,4кВ (проект ООО «Севастопольэнерго» ИТУ №5024-22 от 05.10.2022) и ГРПШ. Проектируемая наружная установка ГРПШ расположена на стене секции 1.3 жилого дома, согласно СП 4.13130.2013, п.6.7.6.

Для обеспечения пожаротушения с двух продольных сторон секций 1.1, 1.2 и 1.3 многоквартирного жилого дома, проектом предусмотрено устройство проезда шириной 6.00 м на придомовой территории проектируемого объекта, проезда шириной 4.50 м со стороны ул. Февральская и пешеходной дорожки с возможностью проезда пожарной техники шириной 4.20 м с южной стороны проектируемого жилого дома.

Пожаротушение секции 1.1 с южной стороны производится с существующего проезда придомовой территории существующего жилого дома

В соответствии с требованиями п.8.1.6, СП 4.13130.2013 (Приказ МЧС России №288 от 24.04.2013, с изм. от 14.02.2020, 17.12.2021, 15.06.22), «Ограничение распространения пожара на объектах защиты», расстояние от проектируемого жилого дома до проездов для пожарной техники составляет 5.00 м -8.00м.

Размещение объектов выполнено с учетом зоны допустимого размещения зданий, строений и сооружений (ГПЗУ), охранных зон инженерных коммуникаций.

При проектировании учитывались требования СП 59.13330.2020 «Доступность зданий сооружений для маломобильных групп населения», согласно заданию на проектирование. По территории обеспечено беспрепятственное передвижение МГН с возможностью доступа на все площадки придомовой территории.

Согласно требованиям СП 59.13330.2020 «Доступность зданий и сооружений для маломобильных групп населения», п.5.2.1, на территории проектируемого объекта предусмотрены стоянки транспортных средств личного пользования для людей с инвалидностью на 7 машино-мест (10% от общего количества машино-мест), в том числе 4 специализированных расширенных машино-места (5% от общего количества машино-мест) для транспортных средств инвалидов, передвигающихся на кресле-коляске.

Проектом предусмотрено 1 м/место для стоянки транспортных средств инвалида на кресле коляске размерами 6.0 х 3.6 м, что соответствует требованиям п. 5.2.4, СП 59.13330.2020 и 2м/места с размерами места 6.0х3.1 на основании примечания об устройстве мест для стоянки инвалида на кресле-коляске в стесненных условиях территории. Размещение зданий и сооружений выполнено в соответствии с санитарными, противопожарными нормами и нормами инсоляции.

## **2. Положение об очередности планируемого развития территории**

Очередность планируемого развития территории устанавливается в один этап.

Строительство в границах земельных участков осуществляется в соответствии с этапами, утвержденными проектной документацией.

## **ЧЕРТЕЖИ ПЛАНИРОВКИ ТЕРРИТОРИИ**

## **Приложение 1**

### **Градостроительные регламенты для территориальных зон**

Виды разрешенного использования земельных участков и объектов капитального строительства для зон ведения садоводства Ж-1/Б, Ж-1/Г, Ж-1/И, Ж-1/Л, Ж-1/Н. Предельные (минимальные и (или) максимальные) размеры земельных участков и предельные параметры разрешенного строительства, реконструкции объектов капитального строительства для зон ведения садоводства Ж-1/Б, Ж-1/И, Ж-1/Л, Ж-1/Н

№ п/п	Виды разрешенного использования		Наименование	Описание видов разрешенного использования земельных участков и объектов капитального строительства	Предельные (минимальные и (или) максимальные) размеры земельных участков		Минимальные отступы в целях определения мест допустимого размещения зданий, строений, сооружений		Предельная высота зданий, строений, сооружений		Максимальный процент застройки в границах земельного участка	Иные предельные параметры							Требования к архитектурным решениям объектов капитального строительства (требования к архитектурным решениям объектов капитального строительства установлены для всех видов разрешенного использования)
	Кодовое обозначение	Максимальная площадь земельного участка, кв. м			Минимальная площадь земельного участка, кв. м	От красной линии улицы, м	От красной линии проезда, м	От границы земельного участка, м	Максимальная этажность	Максимальный процент застройки в границах земельного участка		Минимальный процент озеленения участка	Максимальный процент застройки подземной части земельного участка	Максимальная высота ограждений земельных участков, устанавливаемых на границах с территориями общего пользования (улицами, бульварами, проездами)	Минимальное количество машино-мест для хранения индивидуального автотранспорта на территории земельного участка	Максимальный коэффициент плотности застройки земельного участка			
1	2	3	4	5	6	7	8	9	10	11	12	13	14	15	16	17	18	19	
1	Основные виды разрешенного использования																		
1.1	3.1.1	Предоставление коммунальных услуг	Размещение зданий и сооружений, обеспечивающих поставку воды, тепла, электричества, газа, отвод канализационных стоков, очистку и уборку объектов недвижимости (котельных, водозаборов, очистных сооружений, насосных станций, водопроводов, линий электропередач, трансформаторных подстанций, газопроводов, линий связи, телефонных станций, канализаций)	-	-	-	-	-	-	80,0	10,0	-	-	-	2,5	-	-	-	



1	2	3	4	5	6	7	8	9	10	11	12	13	14	15	16	17	18	19
1.2	5.1.3	Площадки для занятий спортом	Размещение площадок для занятия спортом и физкультурой на открытом воздухе (физкультурные площадки, беговые дорожки, поля для спортивной игры)	Не подлежит установлению														
1.3	7.2.1	Размещение автомобильных дорог	Размещение автомобильных дорог за пределами населенных пунктов и технически связанных с ними сооружений, придорожных стоянок (парковок) транспортных средств в границах городских улиц и дорог, за исключением предусмотренных видами разрешенного использования с кодами 2.7.1, 4.9, 7.2.3, а также некапитальных сооружений, предназначенных для охраны транспортных средств; размещение объектов, предназначенных для размещения постов органов внутренних дел, ответственных за безопасность дорожного движения	Не подлежит установлению														
1.4	8.0	Обеспечение обороны и безопасности	Размещение объектов капитального строительства, необходимых для подготовки и поддержания в боевой готовности Вооруженных Сил Российской Федерации, других войск, воинских формирований и органов управлений ими (размещение военных организаций, внутренних войск, учреждений и других объектов, дислокация войск и сил флота), проведение военных учений и других мероприятий, направленных на обеспечение боевой готовности воинских частей; размещение зданий военных училищ, военных институтов, военных университетов, военных академий; размещение объектов, обеспечивающих осуществление таможенной деятельности	Не подлежит установлению														

1	2	3	4	5	6	7	8	9	10	11	12	13	14	15	16	17	18	19
1.5	8.3	Обеспечение внутреннего правопорядка	Размещение объектов капитального строительства, необходимых для подготовки и поддержания в готовности органов внутренних дел, Росгвардии и спасательных служб, в которых существует военная служба; размещение объектов гражданской обороны, за исключением объектов гражданской обороны, являющихся частями производственных зданий	-	-	5,0	3,0	3,0	-	-	30,0	-	-	-	2,5	1 на 100 кв. м общей площади	0,7	
1.6	9.3	Историко-культурная деятельность	Сохранение и изучение объектов культурного наследия народов Российской Федерации (памятников истории и культуры), в том числе: объектов археологического наследия, достопримечательных мест, мест бытования исторических промыслов, производств и ремесел, исторических поселений, действующих военных и гражданских захоронений, объектов культурного наследия, хозяйственная деятельность, являющаяся историческим промыслом или ремеслом, а также хозяйственная деятельность, обеспечивающая познавательный туризм	Не подлежит установлению														
1.7	12.0	Земельные участки (территории) общего пользования	Земельные участки общего пользования. Содержание данного вида разрешенного использования включает в себя содержание видов разрешенного использования с кодами 12.0.1–12.0.2	Не подлежит установлению														

1	2	3	4	5	6	7	8	9	10	11	12	13	14	15	16	17	18	19
1.8	12.01	Улично-дорожная сеть	Размещение объектов улично-дорожной сети: автомобильных дорог, трамвайных путей и пешеходных тротуаров в границах населенных пунктов, пешеходных переходов, бульваров, площадей, проездов, велодорожек и объектов велосипедной и инженерной инфраструктуры; размещение придорожных стоек (парковок) транспортных средств в границах городских улиц и дорог, за исключением предусмотренных видами разрешенного использования с кодами 2.7.1, 4.9, 7.2.3, а также некапитальных сооружений, предназначенных для охраны транспортных средств	Не подлежит установлению														
1.9	12.02	Благоустройство территории	Размещение декоративных, технических, планировочных, конструктивных устройств, элементов озеленения, различных видов оборудования и оформления, малых архитектурных форм, некапитальных стационарных строений и сооружений, информационных щитов и указателей, применяемых как составные части благоустройства территории, общественных туалетов	Не подлежит установлению														
1.10	13.0	Земельные участки общего назначения	Земельные участки, являющиеся имуществом общего пользования и предназначенные для общего использования правообладателями земельных участков, расположенных в границах территории ведения гражданами садоводства или огородничества для собственных нужд и (или) для размещения объектов капитального строительства, относящихся к имуществу общего пользования	Не подлежит установлению														

1	2	3	4	5	6	7	8	9	10	11	12	13	14	15	16	17	18	19
1.11	13.1	Ведение огородинчества	Осуществление отдыха и (или) выращивания гражданами для собственных нужд сельскохозяйственных культур; размещение хозяйственных построек, не являющихся объектами недвижимости, предназначенных для хранения инвентаря и урожая сельскохозяйственных культур	400	1 000	5,0	1,0	1,0	5,0	5,0	–	50,0	40,0	–	1,7	1 на земельный участок	–	
1.12	13.2	Ведение садоводства*	Осуществление отдыха и (или) выращивания гражданами для собственных нужд сельскохозяйственных культур; размещение для собственных нужд садового дома, жилого дома, указанного в описании вида разрешенного использования с кодом 2.1, хозяйственных построек и гаражей для собственных нужд	400	1 000	5,0	3,0	3,0	12,0 3	40,0	–	40,0	40,0	2,0	1,7	1 на земельный участок	0,6	
2																		
Условно разрешенные виды использования																		
2.1	2.2	Для ведения личного подсобного хозяйства (приусадебный земельный участок)	Размещение жилого дома, указанного в описании вида разрешенного использования с кодом 2.1; производство сельскохозяйственной продукции; размещение гаража и иных вспомогательных сооружений; содержание сельскохозяйственных животных	2 000	5 000	5,0	3,0	3,0	12,0 3	20,0	–	40,0	40,0	2	1,7 (с органи- зацней визуаль- но прони- цаемого забора между учас- тками)	2 на земельный участок	0,3	–
2.2	3101	Амбулаторное ветеринарное обслуживание	Размещение объектов капитального строительства, предназначенных для оказания ветеринарных услуг без содержания животных	400	–	5,0	3,0	3,0	12,0 3	60,0	30,0	25,0	60,0	2	1,7	1 на 50 посещений в смену	1	

1	2	3	4	5	6	7	8	9	10	11	12	13	14	15	16	17	18	19
2.3	3.10.2	Приюты для животных	Размещение объектов капитального строительства, предназначенных для оказания ветеринарных услуг в стационаре; размещение объектов капитального строительства, предназначенных для содержания, разведения животных, не являющихся сельскохозяйственными, под надзором человека, оказания услуг по содержанию и лечению бездомных животных; размещение объектов капитального строительства, предназначенных для организации гостиниц для животных	1 500	5 000	5,0	3,0	3,0	9,0 2	60,0	30,0	25,0	60,0	2	1,7	-	0,7	
2.4	4.4	Магазины	Размещение объектов капитального строительства, предназначенных для продажи товаров, торговая площадь которых составляет до 5 000 кв. м	400	3 000	5,0	3,0	3,0	15,0 3	60,0	30,0	20,0	90,0	2,0	1,7	1 на 50 кв. м общей площади	1,2	
2.5	4.6	Общественное питание	Размещение объектов капитального строительства в целях устройства мест общественного питания (рестораны, кафе, столовые, закусочные, бары)	400	3 000	5,0	3,0	3,0	12,0 3	60,0	20,0	20,0	40,0	2	1,7	1 на 7 посадочных мест	0,8	
3			Вспомогательные виды разрешенного использования															
3.1	2.7.1	Хранение автотранспорта	Размещение отдельно стоящих и пристроенных гаражей, в том числе подземных, предназначенных для хранения автотранспорта, в том числе с разделением на машино-места, за исключением гаражей, размещение которых предусмотрено содержанием видов разрешенного использования с кодами 2.7.2, 4.9	-	-	-	-	-	4,0 1	-	-	-	90,0	2,0	-	-	-	-
3.2	3.6.2	Парки культуры и отдыха	Размещение парков культуры и отдыха	-	-	-	-	-	6,0 2	7,0	-	-	-	2,0	1,7	15 на 100 единовременных посетителей	-	

1	2	3	4	5	6	7	8	9	10	11	12	13	14	15	16	17	18	19
3.3	4.10	Выставочно-ярмарочная деятельность	Размещение объектов капитального строительства, сооружений, предназначенных для осуществления выставочно-ярмарочной и конгрессной деятельности, включая деятельность, необходимую для обслуживания указанных мероприятий (застройка экспозиционной площади, организация питания участников мероприятий)	-	-	5,0	3,0	3,0	10,0 2	-	-	15,0	-	2,0	1,7	1 на 50 кв. м общей площади	0,8	
3.4	6.8	Связь	Размещение объектов связи, радиовещания, телевидения, включая воздушные радиорелейные, надземные и подземные кабельные линии связи, линии радиотелефонии, антенные поля, усилительные пункты на кабельных линиях связи, инфраструктуру спутниковой связи и телерадиовещания, за исключением объектов связи, размещение которых предусмотрено содержанием видов разрешенного использования с кодами 3.1.1, 3.2.3	Не подлежит установлению														

**Примечание:**

\* в границах земельных участков с видом разрешенного использования земельного участка с кодовым обозначением 13.2 разрешено размещение одного садового дома или одного жилого дома.

Виды разрешенного использования земельных участков и объектов капитального строительства для зон индивидуального жилищного строительства (тип 2) Ж-2.2/Б, Ж-2.2/Г, Ж-2.2/Д, Ж-2.2/И, Ж-2.2/Л, Ж-2.2/Н. Предельные (минимальные и (или) максимальные) размеры земельных участков и предельные параметры разрешенного строительства, реконструкции объектов капитального строительства для зон индивидуального жилищного строительства (тип 2) Ж-2.2/Б, Ж-2.2/Г, Ж-2.2/Д и подзон территориальных зон индивидуального жилищного строительства (тип 2) Ж-2.2/Л/А1, Ж-2.2/Н/А1

№ п/п	Виды разрешенного использования			Предельные (минимальные и (или) макси- мальные) размеры земельных участков		Минимальные отступы в целях определения мест допустимого размещения зданий, строений, сооружений		Предельная высота зданий, строений, сооружений		Макси- мальный процент застройки в границах земельного участка	Иные предельные параметры							Требования к архитектурным решениям объектов капитального строительства (требования к архитектурным решениям объектов капитального строительства установлены для всех видов разрешенного использования)
	Наименование	Кодовое обозначение	Описание видов разрешенного использования земельных участков и объектов капитального строительства	Минимальная площадь земельного участка, кв. м	Максимальная площадь земельного участка, кв. м	От красной линии улицы, м	От красной линии проезда, м	От границы земельного участка, м	Максимальная этажность		Минимальный процент застройки в границах земельного участка	Минимальный процент озеленения	Максимальный процент застройки подземной части земельного участка	Допустимое превышение максимальной высоты объектов капитального строительства для зданий со скатной крышей, м	Максимальная высота ограждений земельных участков, устанавливаемых на границах с территориями общего пользования (улицами, бульварами, площадями)	Минимальное количество машино-мест для хранения индивидуальных автомобилей на территории земельного участка	Максимальный коэффициент плотности застройки земельного участка	
1	2	3	4	5	6	7	8	9	10	11	12	13	14	15	16	17	18	19
1																		

Основные виды разрешенного использования

1	2	3	4	5	6	7	8	9	10	11	12	13	14	15	16	17	18	19
1.1	2.1	Для индивидуального жилищного строительства	Размещение жилого дома (отдельно стоящего здания количеством надземных этажей не более чем три, высотой не более двадцати метров, которое состоит из комнат и помещений вспомогательного использования, предназначенных для удовлетворения гражданами бытовых и иных нужд, связанных с их проживанием в таком здании, не предназначенного для раздела на самостоятельные объекты недвижимости); выращивание сельскохозяйственных культур; размещение гаражей для собственных нужд и хозяйственных построек	400	1 000	5,0	3,0	3,0	12,0 3	40,0	-	-	90,0	2,0	1,7 (с организацией визуальной защиты промпонимационного забора между участками)	2 на земельный участок	0,6	-
1.2	2.3	Блокированная жилая застройка	Размещение жилого дома, блокированного с другим жилым домом (другими жилыми домами) в одном ряду общей боковой стеной (общими боковыми стенами) без проемов и имеющего отдельный выход на земельный участок; разведение декоративных и плодовых деревьев, овощных и ягодных культур; размещение гаражей для собственных нужд и иных вспомогательных сооружений; обустройство спортивных и детских площадок, площадок для отдыха	150	500	5,0	-	-	12,0 3	-	-	-	80,0	2,0	1,7	1 на 1 дом	-	-
1.3	2.7.2	Размещение гаражей для собственных нужд	Размещение для собственных нужд отдельно стоящих гаражей и (или) гаражей, блокированных общими стенами с другими гаражами в одном ряду, имеющих общие с ними крышу, фундамент и коммуникации	-	-	5,0	1,0	1,0	5,0 1	-	-	-	90,0	-	-	-	-	-



1	2	3	4	5	6	7	8	9	10	11	12	13	14	15	16	17	18	19
1.4	3.1.1	Предоставление коммунальных услуг	Размещение зданий и сооружений, обеспечивающих поставку воды, тепла, электричества, газа, отвод канализационных стоков, очистку и уборку объектов недвижимости (котельных, водозаборов, очистных сооружений, насосных станций, водопроводов, линий электропередач, трансформаторных подстанций, газопроводов, линий связи, телефонных станций, канализаций)	-	-	-	-	-	-	80,0	10,0	-	-	-	2,5	-	-	
1.5	3.1.2	Административные здания организаций, обеспечивающих предоставление коммунальных услуг	Размещение зданий, предназначенных для приема физических и юридических лиц в связи с предоставлением им коммунальных услуг	400	1 200	5,0	3,0	3,0	10,0 2	60,0	10,0	30,0	90,0	2,0	1,7	1 машинно-место на 150 кв. м общей площади	0,7	
1.6	3.2.3	Оказание услуг связи	Размещение зданий, предназначенных для размещения пунктов оказания услуг почтовой, телеграфной, междугородней и международной телефонной связи	300	1 200	5,0	3,0	3,0	12,0 3	60,0	40,0	25,0	90,0	2,0	1,7	1 машинно-место на 150 кв. м общей площади	-	
1.7	3.4.1	Амбулаторно-поликлиническое обслуживание	Размещение объектов капитального строительства, предназначенных для оказания гражданам амбулаторно-поликлинической медицинской помощи (поликлиники, фельдшерские пункты, пункты здравоохранения, центры матери и ребенка, диагностические центры, молочные кухни, станции донорства крови, клинические лаборатории)	400	-	5,0	3,0	3,0	-	60,0	-	25,0	60,0	2,0	2,5	1 на 25 посещений в смену		

1	2	3	4	5	6	7	8	9	10	11	12	13	14	15	16	17	18	19
1.8	3.4.2	Стационарное медицинское обслуживание	Размещение объектов капитального строительства, предназначенных для оказания гражданам медицинской помощи в стационарах (больницы, родильные дома, диспансеры, научно-медицинские учреждения и прочие объекты, обеспечивающие оказание услуги по лечению в стационаре); размещение станций скорой помощи; размещение площадок санитарной авиации	1 000	-	-	-	-	-	60,0	20,0	25,0	60,0	-	2,5	20 на 100 сотрудников и 20 на 100 коек	-	
1.9	5.1.2	Обеспечение занятий спортом в помещениях	Размещение спортивных клубов, спортивных залов, бассейнов, физкультурно-оздоровительных комплексов в зданиях и сооружениях	500	-	5,0	3,0	3,0	-	50,0	20,0	25,0	90,0	-	1,7	1 машино-место на 55 кв. м общей площади	1	
1.10	5.1.3	Площадки для занятий спортом	Размещение площадок для занятия спортом и физкультурой на открытом воздухе (физкультурные площадки, беговые дорожки, поля для спортивной игры)	Не подлежит установлению														
1.11	7.2.1	Размещение автомобильных дорог	Размещение автомобильных дорог за пределами населенных пунктов и технически связанных с ними сооружений, придорожных стоянок (парковок) транспортных средств в границах городских улиц и дорог, за исключением предусмотренных видами разрешенного использования с кодами 2.7.1, 4.9, 7.2.3, а также некапитальных сооружений, предназначенных для охраны транспортных средств; размещение объектов, предназначенных для размещения постов органов внутренних дел, ответственных за безопасность дорожного движения	Не подлежит установлению														

1	2	3	4	5	6	7	8	9	10	11	12	13	14	15	16	17	18	19
1.12	8.0	Обеспечение обороны и безопасности	Размещение объектов капитального строительства, необходимых для подготовки и поддержания в боевой готовности Вооруженных Сил Российской Федерации, других войск, воинских формирований и органов управления ими (размещение военных организаций, внутренних войск, учреждений и других объектов, дислокации войск и сил флота), проведение воинских учений и других мероприятий, направленных на обеспечение боевой готовности воинских частей; размещение зданий военных училищ, военных институтов, военных университетов, военных академий; размещение объектов, обеспечивающих осуществление таможенной деятельности	-	-	5,0	3,0	3,0	-	-	30,0	-	-	-	2,5	1 на 100 кв. м общей площади	0,7	
1.13	8.3	Обеспечение внутреннего правопорядка	Размещение объектов капитального строительства, необходимых для подготовки и поддержания в готовности органов внутренних дел, Росгвардии и спасательных служб, в которых существует военизированная служба; размещение объектов гражданской обороны, за исключением объектов гражданской обороны, являющихся частями производственных зданий	-	-	-	-	-	-	-	-	-	-	-	-	-	-	

1	2	3	4	5	6	7	8	9	10	11	12	13	14	15	16	17	18	19
1.14	9.3	Историко-культурная деятельность	Сохранение и изучение объектов культурного наследия народов Российской Федерации (памятников истории и культуры), в том числе: объектов археологического наследия, достопримечательных мест, мест бытования исторических промыслов, производств и ремесел, исторических поселений, недействующих военных и гражданских захоронений, объектов культурного наследия, хозяйственная деятельность, являющаяся историческим промыслом или ремеслом, а также хозяйственная деятельность, обеспечивающая познавательный туризм	Не подлежит установлению														
1.15	12.0	Земельные участки (территории) общего пользования	Земельные участки общего пользования. Содержание данного вида разрешенного использования включает в себя содержание видов разрешенного использования с кодами 12.0.1–12.0.2	Не подлежит установлению														
1.16	12.01	Улично-дорожная сеть	Размещение объектов улично-дорожной сети: автомобильных дорог, трамвайных путей и пешеходных тротуаров в границах населенных пунктов, пешеходных переходов, бульваров, площадей, проездов, велосодорожек и объектов велотранспортной и инженерной инфраструктуры; размещение придорожных стоянок (парковок) транспортных средств в границах городских улиц и дорог, за исключением предусмотренных видами разрешенного использования с кодами 2.7.1, 4.9, 7.2.3, а также некапитальных сооружений, предназначенных для охраны транспортных средств	Не подлежит установлению														

1	2	3	4	5	6	7	8	9	10	11	12	13	14	15	16	17	18	19
1.17	12.02	Благоустройство территории	Размещение декоративных, технических, планировочных, конструктивных устройств, элементов озеленения, различных видов оборудования и оформления, малых архитектурных форм, некапитальных стационарных строений и сооружений, информационных щитов и указателей, применяемых как составные части благоустройства территории, общественных туалетов	Не подлежит установлению														
2	Условно разрешенные виды использования																	
2.1	3.2.2	Оказание социальной помощи населению	Размещение зданий, предназначенных для служб психологической и бесплатной юридической помощи, социальных, пенсионных и иных служб (службы занятости населения, пункты питания маломощных граждан), в которых осуществляется прием граждан по вопросам оказания социальной помощи и назначения социальных или пенсионных выплат, а также для размещения общественных некоммерческих организаций: некоммерческих фондов, благотворительных организаций, клубов по интересам	500	3 000	5,0	3,0	3,0	20,0 5	60,0	10,0	15,0	90,0	-	1,7	1 на 100 кв. м общей площади	0,7	-
2.2	3.2.4	Общежития	Размещение зданий, предназначенных для размещения общежитий, предназначенных для проживания граждан на время их работы, службы или обучения, за исключением зданий, размещение которых предусмотрено содержанием вида разрешенного использования с кодом 4.7	400	1 000	5,0	3,0	3,0	12,0 3	60,0	20,0	25,0	90,0	2,0	1,7	1 на 8 комнат	1,2	

1	2	3	4	5	6	7	8	9	10	11	12	13	14	15	16	17	18	19
2.3	3.3	Бытовое обслуживание	Размещение объектов капитального строительства, предназначенных для оказания населению или организациям бытовых услуг (мастерские мелкого ремонта, ателье, бани, парикмахерские, прачечные, химчистки, похоронные бюро)	500	1 000	5,0	3,0	3,0	<u>12,0</u> 3	60,0	20,0	25,0	60,0	2,0	2,5	1 на 2 рабочих места приемщика	0,7	
2.4	3.5.1	Дошкольное, начальное и среднее общее образование	Размещение объектов капитального строительства, предназначенных для просвещения, дошкольного, начального и среднего общего образования (детские ясли, детские сады, школы, лицей, гимназии, художественные, музыкальные школы, образовательные кружки и иные организации, осуществляющие деятельность по воспитанию, образованию и просвещению), в том числе зданий, спортивных сооружений, предназначенных для занятия обучающихся физической культурой и спортом	-	-	-	-	-	<u>12,0</u> 3	-	10,0	20,0	90,0	2,0	2,5	-	-	
2.5	3.7.1	Осуществление религиозных обрядов	Размещение зданий и сооружений, предназначенных для совершения религиозных обрядов и церемоний (в том числе церкви, соборы, храмы, часовни, мечети, молельные дома, синагоги)	-	-	5,0	3,0	3,0	-	-	10,0	25,0	-	-	3,0	1 машино-место на 8 единичных посетителей, но не менее 10 машино-мест на объект	-	

1	2	3	4	5	6	7	8	9	10	11	12	13	14	15	16	17	18	19
2.6	3.7.2	Религиозное управление и образование	Размещение зданий, предназначенных для постоянного пребывания духовных лиц, паломников и послушников в связи с осуществлением ими религиозной службы, а также для осуществления благотворительной и религиозной образовательной деятельности (монастыри, скиты, дома священнослужителей, воскресные и религиозные школы, семинарии, духовные училища)	-	-	5,0	3,0	3,0	-	-	10,0	20,0	-	-	3,0	1 на 150 кв. м общей площади	-	
2.7	3.101	Амбулаторное ветеринарное обслуживание	Размещение объектов капитального строительства, предназначенных для оказания ветеринарных услуг без содержания животных	400	-	5,0	3,0	3,0	$\frac{12,0}{3}$	60,0	30,0	25,0	60,0	2,0	1,7	1 на 50 посещений в смену	1	
2.8	3.102	Приюты для животных	Размещение объектов капитального строительства, предназначенных для оказания ветеринарных услуг в стационаре; размещение объектов капитального строительства, предназначенных для содержания, разведения животных, не являющихся сельскохозяйственными, под надзором человека, оказания услуг по содержанию и лечению бездомных животных; размещение объектов капитального строительства, предназначенных для организации гостиниц для животных	1 500	5 000	5,0	3,0	3,0	$\frac{9,0}{2}$	60,0	30,0	25,0	60,0	2,0	1,7	-	0,7	
2.9	4.1	Деловое управление	Размещение объектов капитального строительства с целью размещения объектов управленческой деятельности, не связанной с государственным или муниципальным управлением и оказанием услуг, а также с целью обеспечения совершения сделок, не требующих передачи товара в момент их совершения между организациями, в том числе биржевая деятельность (за исключением банковской и страховой деятельности)	-	-	5,0	3,0	3,0	$\frac{12,0}{3}$	60,0	30,0	20,0	90,0	2,0	1,7	1 на 60 кв. м общей площади здания	-	

1	2	3	4	5	6	7	8	9	10	11	12	13	14	15	16	17	18	19
2.10	4.3	Рынки	Размещение объектов капитального строительства, сооружений, предназначенных для организации постоянной или временной торговли (ярмарка, рынок, базар), с учетом того, что каждое из торговых мест не располагает торговой площадью более 200 кв. м. размещение гаражей и (или) стоянок для автомобилей сотрудников и посетителей рынка	-	-	5,0	3,0	3,0	14,0 3	60,0	30,0	10,0	90,0	-	2,5	1 на 50 кв. м общей площади	-	
2.11	4.4	Магазины	Размещение объектов капитального строительства, предназначенных для продажи товаров, торговых площадей которых составляет до 5 000 кв. м	400	3 000	5,0	3,0	3,0	15,0 3	60,0	30,0	20,0	90,0	2,0	1,7	1 на 50 кв. м общей площади	1,2	
2.12	4.6	Общественное питание	Размещение объектов капитального строительства в целях устройства мест общественного питания (рестораны, кафе, столовые, закусочные, бары)	400	3 000	5,0	3,0	3,0	12,0 3	60,0	20,0	20,0	40,0	2,0	1,7	1 на 7 посадочных мест	0,8	
2.13	4.7	Гостиничное обслуживание	Размещение гостиниц	400	-	5,0	3,0	3,0	12,0 3	40,0	20,0	25,0	90,0	2,0	1,7	1 на 3 номера	-	
2.14	13.2	Ведение садоводства*	Осуществление отдыха и (или) выращивания гражданами для собственных нужд сельскохозяйственных культур; размещение для собственных нужд садового дома, жилого дома, указанного в описании вида разрешенного использования с кодом 2.1, хозяйственных построек и гаражей для собственных нужд	400	1 000	5,0	3,0	3,0	12,0 3	40,0	-	40,0	40,0	2,0	1,7	1 на земельный участок	0,6	
3			Вспомогательные виды разрешенного использования															
3.1	2.7.1	Хранение автотранспорта	Размещение отдельно стоящих и пристроенных гаражей, в том числе подземных, предназначенных для хранения автотранспорта, в том числе с разделением на машино-места, за исключением гаражей, размещение которых предусмотрено содержанием видов разрешенного использования с кодами 2.7.2, 4.9	-	-	-	-	-	4,0 1	-	-	-	90,0	2,0	-	-	-	-



1	2	3	4	5	6	7	8	9	10	11	12	13	14	15	16	17	18	19
3.2	3.6.2	Парки культуры и отдыха	Размещение парков культуры и отдыха	-	-	-	-	-	6,0 2	7,0	-	-	-	2,0	1,7	15 на 100 едино- времен- ных посети- телей	-	
3.3	4.10	Выставочно-ярмарочная деятельность	Размещение объектов капитального строительства, сооружений, предназначенных для осуществления выставочно-ярмарочной и конгрессной деятельности, включая обслуживание указанных мероприятий (застройка экспозиционной площади, организации питания участников мероприятий)	-	-	5,0	3,0	3,0	10,0 2	-	-	15,0	-	2,0	1,7	1 на 50 кв. м общей площади	0,8	
3.4	6.8	Связь	Размещение объектов связи, радиовещания, телевидения, включая воздушные радиорелейные, наземные и подземные кабельные линии связи, линии радиотелефонии, антенные поля, усилительные пункты на кабельных линиях связи, инфраструктуру спутниковой связи и телерадиовещания, за исключением объектов связи, размещение которых предусмотрено содержанием видов разрешенного использования с кодами 3.1.1, 3.2.3	Не подлежит установлению														

#### Примечание:

\* применение вида разрешенного использования земельного участка с кодовым обозначением 13.2 может осуществляться только на земельных участках, предоставленных в установленном порядке до вступления в силу настоящих Правил для ведения садоводства.

Виды разрешенного использования земельных участков и объектов капитального строительства для зон смешанной индивидуальной жилой застройки Ж-2.3/Б, Ж-2.3/Г, Ж-2.3/И, Ж-2.3/Л, Ж-2.3/Н. Предельные (минимальные и (или) максимальные) размеры земельных участков и предельные параметры разрешенного строительства, реконструкции объектов капитального строительства

для зон смешанной индивидуальной жилой застройки Ж-2.3/Б, Ж-2.3/Г, Ж-2.3/И и подзон территориальных зон смешанной индивидуальной жилой застройки Ж-2.3/Л/А1, Ж-2.3/Н/А1

№ п/п	Виды разрешенного использования		Предельные (минимальные и (или) макси-мальные) размеры земельных участков	Минимальные отступы в целях определения мест размещения зданий, сооружений		Предельная высота зданий, строений, сооружений		Макси-мальный процент застройки в границах земельного участка	Иные предельные параметры							Требования к архитектурным решениям объектов капитального строительства (требования к архитектурным решениям объектов капитального строительства установлены для всех видов разрешенного использования)		
	Наименование	Описание видов разрешенного использования земельных участков и объектов капитального строительства		От красной линии улицы, м	От красной линии проездов, м	От границы земельного участка, м	Максимальная этажность		Минимальный процент застройки в границах земельного участка	Максимальный процент застройки в границах земельного участка	Допустимое превышение максимальной высоты объектов капитального строительства для зданий со скатной крышей, м	Максимальная высота отсчитываемых на границах с территориями общего пользования (улицами, площадями, скверами, дворами)	Минимальное количество машино-мест для хранения индивидуальных автомобилей на территории земельного участка	Максимальный коэффициент плотности застройки земельного участка				
1	2	3	4	5	6	7	8	9	10	11	12	13	14	15	16	17	18	19
Основные виды разрешенного использования																		
1.1	2.1	Для индивидуального жилищного строительства	Размещение жилого дома (отдельно стоящего здания количеством надземных этажей не более чем три, высотой не более двадцати метров, которое состоит из комнат и помещений вспомогательного для удовлетворения гражданами бытовых и иных нужд, связанных с их проживанием в таком здании, не предназначенного для раздела на самостоятельные объекты недвижимости); выращивание сельскохозяйственных культур; размещение гаражей для собственных нужд и хозяйственных построек	400	1 000	5,0	3,0	3,0	12,0 3	40,0	-	-	90,0	2,0	1,7 (с организацией визуального прозора забора между участками)	2 на земельный участок	0,6	-

1	2	3	4	5	6	7	8	9	10	11	12	13	14	15	16	17	18	19
1.2	2.3	Блокированная жилая застройка	Размещение жилого дома, блокированного с другим жилым домом (другими жилыми домами) в одном ряду общей боковой стеной (общими боковыми стенами) без проемов и имеющего отдельный выход на земельный участок; разведение декоративных и плодовых деревьев, овошных и ягодных культур; размещение гаражей для собственных нужд и иных вспомогательных сооружений; обустройство спортивных и детских площадок, площадок для отдыха	150	500	5,0	-	-	12,0 3	-	-	-	80,0	2,0	1,7	1 на 1 дом	-	
1.3	2.7.2	Размещение гаражей для собственных нужд	Размещение для собственных нужд отдельно стоящих гаражей и (или) гаражей, блокированных общими стенами с другими гаражами в одном ряду, имеющих общие с ними крышу, фундамент и коммуникации	-	-	5,0	1,0	1,0	5,0 1	-	-	-	90,0	-	-	-	-	
1.4	3.1.1	Предоставление коммунальных услуг	Размещение зданий и сооружений, обеспечивающих поставку воды, тепла, электричества, газа, отвод канализационных стоков, очистку и уборку объектов недвижимости (котельных, водозаборов, очистных сооружений, насосных станций, водопроводов, линий электропередач, трансформаторных подстанций, газопроводов, линий связи, телефонных станций, канализаций)	-	-	-	-	-	- 3	80,0	10,0	-	-	-	2,5	-	-	
1.5	3.1.2	Административные здания, организации, обеспечивающие предоставление коммунальных услуг	Размещение зданий, предназначенных для приема физических и юридических лиц в связи с предоставлением им коммунальных услуг	400	1 200	5,0	3,0	3,0	10,0 2	60,0	10,0	30,0	90,0	2,0	1,7	1 машино-место на 150 кв. м общей площади	0,7	

1	2	3	4	5	6	7	8	9	10	11	12	13	14	15	16	17	18	19
1.6	3.2.2	Оказание социальной помощи населению	Размещение зданий, предназначенных для служб психологической и бесплатной юридической помощи, социальных, пенсионных и иных служб (службы занятости населения, пункты питания малоимущих граждан), в которых осуществляется прием граждан по вопросам оказания социальной помощи и назначения социальных или пенсионных выплат, а также для размещения общественных некоммерческих организаций; некоммерческих фондов, благотворительных организаций, клубов по интересам	500	3 000	5,0	3,0	3,0	20,0 5	60,0	10,0	15,0	90,0	-	1,7	1 на 100 кв. м общей площади	0,7	
1.7	3.2.3	Оказание услуг связи	Размещение зданий, предназначенных для размещения пунктов оказания услуг почтовой, телеграфной, междугородней и международной телефонной связи	300	1 200	5,0	3,0	3,0	12,0 3	60,0	40,0	25,0	90,0	2,0	1,7	1 машино-место на 150 кв. м общей площади	-	
1.8	3.4.1	Амбулаторно-поликлиническое обслуживание	Размещение объектов капитального строительства, предназначенных для оказания гражданам амбулаторно-поликлинической медицинской помощи (поликлиники, фельдшерские пункты, пункты здравоохранения, центры матери и ребенка, диагностические центры, молочные кухни, станции донорства крови, клинические лаборатории)	400	-	5,0	3,0	3,0	-	60,0	-	25,0	60,0	2,0	2,5	1 на 25 посещений в смену	-	
1.9	3.4.2	Стационарное медицинское обслуживание	Размещение объектов капитального строительства, предназначенных для оказания гражданам медицинской помощи в стационарах (больницы, родильные дома, диспансеры, научно-медицинские учреждения и прочие объекты, обеспечивающие оказание услуги по лечению в стационаре); размещение станций скорой помощи; размещение площадок санитарной авиации	1 000	-	-	-	-	-	60,0	20,0	25,0	60,0	-	2,5	20 на 100 сотрудников и 20 на 100 коек	-	
1.10	5.1.2	Обеспечение занятий спортом в помещениях	Размещение спортивных клубов, спортивных залов, бассейнов, физкультурно-оздоровительных комплексов в зданиях и сооружениях	500	-	5,0	3,0	3,0	- 2	50,0	20,0	25,0	90,0	-	1,7	1 машино-место на 55 кв. м общей площади	1	

1	2	3	4	5	6	7	8	9	10	11	12	13	14	15	16	17	18	19
1.11	5.1.3	Площадки для занятий спортом	Размещение площадок для занятия спортом и физкультурой на открытом воздухе (физкультурные площадки, беговые дорожки, поля для спортивной игры)	Не подлежит установлению														
1.12	7.2.1	Размещение автомобильных дорог	Размещение автомобильных дорог за пределами населенных пунктов и технически связанных с ними сооружений, придорожных стоянок (парковок) транспортных средств в границах городских улиц и дорог, за исключением предусмотренных видами разрешенного использования с кодами 2.7.1, 4.9, 7.2.3, а также некапитальных сооружений, предназначенных для охраны транспортных средств; размещение объектов, предназначенных для размещения постов органов внутренних дел, ответственных за безопасность дорожного движения	Не подлежит установлению														
1.13	8.0	Обеспечение обороны и безопасности	Размещение объектов капитального строительства, необходимых для подготовки и поддержания в боевой готовности Вооруженных Сил Российской Федерации, других войск, воинских формирований и органов управления ими (размещение военных организаций, внутренних войск, учреждений и других объектов, дислокация войск и сил флота), проведение воинских учений и других мероприятий, направленных на обеспечение боевой готовности воинских частей; размещение зданий военных училищ, военных институтов, военных университетов, военных академий; размещение объектов, обеспечивающих осуществление таможенной деятельности	Не подлежит установлению														

1	2	3	4	5	6	7	8	9	10	11	12	13	14	15	16	17	18	19
1.14	8.3	Обеспечение внутреннего правопорядка	Размещение объектов капитального строительства, необходимых для подготовки и поддержания в готовности органов внутренних дел, Ростовардии и спасательных служб, в которых существует военнизированная служба; размещение объектов гражданской обороны, за исключением объектов гражданской обороны, являющихся частями производственных зданий	-	-	5,0	3,0	3,0	-	60,0	30,0	-	-	-	2,5	1 на 100 кв. м общей площади	0,7	
1.15	9.3	Историко-культурная деятельность	Сохранение и изучение объектов культурного наследия народов Российской Федерации (памятников истории и культуры), в том числе: объектов археологического наследия, достопримечательных мест, мест бытования исторических промыслов, производств и ремесел, исторических поселений, недействующих военных и гражданских захоронений, объектов культурного наследия, хозяйственная деятельность, являющаяся историческим промыслом или ремеслом, а также хозяйственная деятельность, обеспечивающая познавательный туризм	Не подлежит установлению														
1.16	12.0	Земельные участки (территории) общего пользования	Земельные участки общего пользования. Содержание данного вида разрешенного использования включает в себя содержание видов разрешенного использования с кодами 12.0.1-12.0.2	Не подлежит установлению														

1	2	3	4	5	6	7	8	9	10	11	12	13	14	15	16	17	18	19
1.17	12.01	Улично-дорожная сеть	Размещение объектов улично-дорожной сети: автомобильных дорог, трамвайных путей и пешеходных тротуаров в границах населенных пунктов, пешеходных переходов, бульваров, площадей, проездов, велодорожек и объектов велоспортивной и инженерной инфраструктуры; размещение придорожных стоянок (парковок) транспортных средств в границах городских улиц и дорог, за исключением предусмотренных видами разрешенного использования с кодами 2.7.1, 4.9, 7.2.3, а также некапитальных сооружений, предназначенных для охраны транспортных средств	Не подлежит установлению														
1.18	12.02	Благоустройство территории	Размещение декоративных, технических, планировочных, конструктивных устройств, элементов озеленения, различных видов оборудования и оформления, малых архитектурных форм, некапитальных стационарных строений и сооружений, информационных щитов и указателей, применяемых как составные части благоустройства территории, общественных туалетов	Не подлежит установлению														
2				Условно разрешенные виды использования														
2.1	2.1.1	Малоэтажная многоквартирная застройка	Размещение малоэтажных многоквартирных домов (многоквартирные дома высотой до 4 этажей, включая мансардный); обустройство спортивных и детских площадок, площадок для отдыха, размещение объектов обслуживания жилой застройки во встроено-присоединенных и встроено-присоединенных помещениях малоэтажного многоквартирного дома, если общая площадь таких помещений в малоэтажном многоквартирном доме не составляет более 15% общей площади помещений дома	-	-	-	-	-	1,5	20,0 4	-	25,0	80,0	-	1,2	0,5 на 1 квартиру	1,215	-

1	2	3	4	5	6	7	8	9	10	11	12	13	14	15	16	17	18	19
2.2	3.2.1	Дома социального обслуживания	Размещение зданий, предназначенных для размещения домов престарелых, домов ребенка, детских домов, пунктов ночлега для бездомных граждан; размещение объектов капитального строительства для временного размещения вынужденных переселенцев, лиц, признанных беженцами	400	1 000	5,0	3,0	3,0	12,0 3	40,0	10,0	25,0	90,0	2,0	2,5	1 на 100 кв. м общей площади	0,7	
2.3	3.2.4	Общешития	Размещение зданий, предназначенных для размещения общежитий, предназначенных для проживания граждан на время их работы, службы или обучения, за исключением зданий, размещение которых предусмотрено содержанием вида разрешенного использования с кодом 4.7	400	1 000	5,0	3,0	3,0	12,0 3	60,0	20,0	25,0	90,0	2,0	1,7	1 на 8 комнат	1,2	
2.4	3.3	Бытовое обслуживание	Размещение объектов капитального строительства, предназначенных для оказания населению или организациям бытовых услуг (мастерские мелкого ремонта, ателье, бани, парикмахерские, прачечные, химчистки, похоронные бюро)	500	1 000	5,0	3,0	3,0	12,0 3	60,0	20,0	25,0	60,0	2,0	2,5	1 на 2 рабочих места приема-прием-щика	0,7	
2.5	3.5.1	Дошкольное, начальное и среднее общее образование	Размещение объектов капитального строительства, предназначенных для просвещения, дошкольного, начального и среднего общего образования (детские ясли, детские сады, школы, лицей, гимназии, художественные, музыкальные школы, образовательные кружки и иные организации, осуществляющие деятельность по воспитанию, образованию и просвещению), в том числе зданий, спортивных сооружений, предназначенных для занятия обучающихся физической культурой и спортом	-	-	-	-	-	12,0 3	-	10,0	20,0	90,0	2,0	2,5	-	-	
2.6	3.6.1	Объекты культурно-досуговой деятельности	Размещение зданий, предназначенных для размещения музеев, выставочных залов, художественных галерей, домов культуры, библиотек, домов кинотеатров и кинотеатров, театров, филармоний, концертных залов, планетариев	-	-	5,0	3,0	3,0	-	60,0	20,0	20,0	90,0	-	2,5	-	-	



1	2	3	4	5	6	7	8	9	10	11	12	13	14	15	16	17	18	19
2.7	3.7.1	Осуществление религиозных обрядов	Размещение зданий и сооружений, предназначенных для совершения религиозных обрядов и церемоний (в том числе церкви, соборы, храмы, часовни, мечети, молельные дома, синагоги)	-	-	5,0	3,0	3,0	-	-	10,0	25,0	-	-	3,0	1 машино-место на 8 единиц современного посещаемого, но не менее 10 машино-мест на объект	-	
2.8	3.7.2	Религиозное управление и образование	Размещение зданий, предназначенных для постоянного местонахождения духовных лиц, паломников и послушников в связи с осуществлением ими религиозной службы, а также для осуществления благотворительной и религиозной образовательной деятельности (монастыри, скиты, дома священнослужителей, воскресные и религиозные школы, семинарии, духовные училища)	-	-	5,0	3,0	3,0	-	-	10,0	20,0	-	-	3,0	1 на 150 кв. м общей площади	-	
2.9	3.10.1	Амбулаторное ветеринарное обслуживание	Размещение объектов капитального строительства, предназначенных для оказания ветеринарных услуг без содержания животных	400	-	5,0	3,0	3,0	12,0 3	60,0	30,0	25,0	60,0	2,0	1,7	1 на 50 посещений в смену	1	
2.10	3.10.2	Приюты для животных	Размещение объектов капитального строительства, предназначенных для оказания ветеринарных услуг в стационаре; размещение объектов капитального строительства, предназначенных для содержания, разведения животных, не являющихся сельскохозяйственными, под надзором человека, оказания услуг по содержанию и лечению бездомных животных; размещение объектов капитального строительства, предназначенных для организации гостиниц для животных	1 500	5 000	5,0	3,0	3,0	9,0 2	60,0	30,0	25,0	60,0	2,0	1,7	-	0,7	

1	2	3	4	5	6	7	8	9	10	11	12	13	14	15	16	17	18	19
2.11	4.1	Деловое управление	Размещение объектов капитального строительства с целью размещения объектов управленческой деятельности, не связанной с государственным или муниципальным управлением и оказанием услуг, а также с целью обеспечения совершения сделок, не требующих передачи товара в момент их совершения между организациями, в том числе биржевая деятельность (за исключением банковской и страховой деятельности)	-	-	5,0	3,0	3,0	12,0 3	60,0	30,0	20,0	90,0	2,0	1,7	1 на 60 кв. м общей площади здания	-	
2.12	4.3	Рынки	Размещение объектов капитального строительства, сооружений, предназначенных для организации постоянной или временной торговли (ярмарка, рынок, базар), с учетом того, что каждое из торговых мест не располагает торговой площадью более 200 кв. м, размещение гаражей и (или) стоянок для автомобилей сотрудников и посетителей рынка	-	-	5,0	3,0	3,0	14,0 3	60,0	30,0	10,0	90,0	-	2,5	1 на 50 кв. м общей площади	-	
2.13	4.4	Магазины	Размещение объектов капитального строительства, предназначенных для продажи товаров, торговая площадь которых составляет до 5 000 кв. м	400	3 000	5,0	3,0	3,0	15,0 3	60,0	30,0	20,0	90,0	2,0	1,7	1 на 50 кв. м общей площади	1,2	
2.14	4.6	Общественное питание	Размещение объектов капитального строительства в целях устройства мест общественного питания (рестораны, кафе, столовые, закусочные, бары)	400	3 000	5,0	3,0	3,0	12,0 3	60,0	20,0	20,0	40,0	2,0	1,7	1 на 7 посадочных мест	0,8	
2.15	4.7	Гостиничное обслуживание	Размещение гостиниц	400	-	5,0	3,0	3,0	12,0 3	40,0	20,0	25,0	90,0	2,0	1,7	1 на 3 номера	-	
2.16	13.2	Ведение садоводства*	Осуществление отдыха и (или) выращивания гражданами для собственных нужд сельскохозяйственных культур; размещение для собственных нужд садового дома, жилого дома, указанного в описании вида разрешенного использования с кодом 2.1, хозяйственных построек и гаражей для собственных нужд	400	1 000	5,0	3,0	3,0	12,0 3	40,0	-	40,0	40,0	2,0	1,7	1 на земельный участок	0,6	
3																		

Вспомогательные виды разрешенного использования

1	2	3	4	5	6	7	8	9	10	11	12	13	14	15	16	17	18	19
3.1	2.7.1	Хранение автотранспорта	Размещение отдельно стоящих и пристроенных гаражей, в том числе подземных, предназначенных для хранения автотранспорта, в том числе с разделением на машино-места, за исключением гаражей, размещение которых предусмотрено содержанием видов разрешенного использования с кодами 2.7.2, 4.9	-	-	-	-	-	4.0 1	-	-	-	90,0	2,0	-	-	-	-
3.2	3.6.2	Парки культуры и отдыха	Размещение парков культуры и отдыха	-	-	-	-	-	6.0 2	7,0	-	-	-	2,0	1,7	15 на 100 едино- ремен- ных посети- телей	-	-
3.3	4.10	Выставочно-ярмарочная деятельность	Размещение объектов капитального строительства, сооружений, предназначенных для осуществления выставочно-ярмарочной и конгрессной деятельности, включая деятельность, необходимую для обслуживания указанных мероприятий (застройка, экспозиционной площади, организация питания участников мероприятий)	-	-	5,0	3,0	3,0	10,0 2	-	-	15,0	-	2,0	1,7	50 кв. м общей площади	0,8	-
3.4	6.8	Связь	Размещение объектов связи, радиовещания, телевидения, включая воздушные радиорелейные, наземные и подземные кабельные линии связи, линии радиотелефонии, антенные поля, усилительные пункты на кабельных линиях связи, инфраструктуру спутниковой связи и телекоммуникации, за исключением объектов связи, размещение которых предусмотрено содержанием видов разрешенного использования с кодами 3.1.1, 3.2.3	Не подлежит установлению														

Примечание:

\* применение вида разрешенного использования земельного участка с кодовым обозначением 13.2 может осуществляться только на земельных участках, предоставленных в установленном порядке до вступления в силу настоящих Правил для ведения садоводства.

Виды разрешенного использования земельных участков и объектов капитального строительства для зон среднетажной многоквартирной жилой застройки Ж-4.1/Б, Ж-4.1/Г, Ж-4.1/И, Ж-4.1/Л, Ж-4.1/Н. Предельные (минимальные и (или) максимальные) размеры земельных участков и предельные параметры разрешенного строительства, реконструкции объектов капитального строительства для зон Ж-4.1/Б, Ж-4.1/Г, Ж-4.1/И и подзон территориальных зон среднетажной многоквартирной жилой застройки Ж-4.1/Л/А1, Ж-4.1/Н/А1

№ п/п	Виды разрешенного использования		Предельные (минимальные и (или) максимальные) размеры земельных участков		Минимальные отступы в целях определения мест размещения зданий, сооружений		Предельная высота зданий, сооружений		Максимальный процент застройки в границах земельного участка	Иные предельные параметры							Требования к архитектурным решениям объектов капитального строительства (требования к архитектурным решениям объектов капитального строительства)	
	Наименование	Кодовое обозначение	Описание видов разрешенного использования земельных участков и объектов капитального строительства	Минимальная площадь земельного участка, кв. м	Максимальная площадь земельного участка, кв. м	От красной линии улицы, м	От красной линии проезда, м	От границы земельного участка, м	Максимальная высота зданий, сооружений	Максимальный процент застройки в границах земельного участка	Максимальный процент застройки в границах земельного участка	Максимальный процент застройки в границах земельного участка	Максимальный процент застройки в границах земельного участка	Максимальный процент застройки в границах земельного участка	Максимальный процент застройки в границах земельного участка	Максимальный процент застройки в границах земельного участка	Максимальный коэффициент плотности застройки	Максимальный коэффициент плотности застройки
1	2	3	4	5	6	7	8	9	10	11	12	13	14	15	16	17	18	19
1	2.5	Среднетажная жилая застройка	Размещение многоквартирных домов этажностью не выше восьми этажей; благоустройство и озеленение; размещение подземных гаражей и автостоянок; обустройство спортивных и детских площадок, площадок для отдыха; размещение объектов обслуживания жилой застройки во встроенных, пристроенных и встроено-пристроенных помещениях многоквартирного дома, если общая площадь таких помещений в многоквартирном доме не составляет более 20% общей площади помещений дома	-	-	-	-	1,5	31,0 8	-	-	25,0	90,0	-	1,2	0,5 на 1 квартиру	5-6 этажей - 1,55; 7-8 этажей - 1,69	-

1	2	3	4	5	6	7	8	9	10	11	12	13	14	15	16	17	18	19
1.2	2.7.2	Размещение гаражей для собственных нужд	Размещение для собственных нужд отдельно стоящих гаражей и (или) гаражей, блокированных общими стенами с другими гаражами в одном ряду, имеющих общие с ними крышу, фундамент и коммуникации	-	-	5,0	1,0	1,0	5,0 1	-	-	-	90,0	-	-	-	-	
1.3	3.1.1	Предоставление коммунальных услуг	Размещение зданий и сооружений, обеспечивающих поставку воды, тепла, электричества, газа, отвод канализационных стоков, очистку и уборку объектов недвижимости (котельных, водозаборов, очистных сооружений, насосных станций, водопроводов, линий электропередач, трансформаторных подстанций, газопроводов, линий связи, телефонных станций, канализаций)	-	-	-	-	-	- 3	80,0	10,0	-	-	-	2,5	-	-	
1.4	3.1.2	Административные здания организаций, обеспечивающих предоставление коммунальных услуг	Размещение зданий, предназначенных для приема физических и юридических лиц в связи с предоставлением им коммунальных услуг	400	-	5,0	3,0	3,0	20,0 5	60,0	10,0	30,0	90,0	2,0	1,7	1 машинно-место на 150 кв. м общей площади	1,3	
1.5	3.2.2	Оказание социальной помощи населению	Размещение зданий, предназначенных для служб психологической и бесплатной юридической помощи, социальных, пенсионных и иных служб (службы занятости населения, пункты питания малоимущих граждан), в которых осуществляется прием граждан по вопросам оказания социальной помощи и назначения социальных или пенсионных выплат, а также для размещения общественных некоммерческих организаций: некоммерческих фондов, благотворительных организаций, клубов по интересам	500	3 000	5,0	3,0	3,0	20,0 5	60,0	10,0	15,0	90,0	-	1,7	1 на 100 кв. м общей площади	0,7	
1.6	3.2.3	Оказание услуг связи	Размещение зданий, предназначенных для размещения пунктов оказания услуг почтовой, телеграфной, междугородней и международной телефонной связи	300	1 200	5,0	3,0	3,0	12,0 3	60,0	40,0	25,0	90,0	2,0	1,7	1 машинно-место на 150 кв. м общей площади	-	

1	2	3	4	5	6	7	8	9	10	11	12	13	14	15	16	17	18	19
1.7	3.4.1	Амбулаторно-поликлинические обслуживание	Размещение объектов капитального строительства, предназначенных для оказания гражданам амбулаторно-поликлинической медицинской помощи (поликлиники, фельдшерские пункты, пункты здравоохранения, центры матери и ребенка, диагностические центры, молочные кухни, станции донорства крови, клинические лаборатории)	400	-	5,0	3,0	3,0	-	60,0	-	25,0	60,0	2,0	2,5	1 на 25 посещений в смену	-	
1.8	3.4.2	Стационарное медицинское обслуживание	Размещение объектов капитального строительства, предназначенных для оказания гражданам медицинской помощи в стационарах (больницы, родильные дома, диспансеры, научно-медицинские учреждения и прочие объекты, обеспечивающие оказание услуги по лечению в стационаре); размещение станций скорой помощи; размещение площадок санитарной авиации	1 000	-	-	-	-	-	60,0	20,0	25,0	60,0	-	2,5	20 на 100 сотрудников и 20 на 100 косяк	-	
1.9	3.5.1	Дошкольное, начальное и среднее общее образование	Размещение объектов капитального строительства, предназначенных для просвещения, дошкольного, начального и среднего общего образования (детские ясли, детские сады, школы, лицея, гимназии, художественные, музыкальные школы, образовательные кружки и иные организации, осуществляющие деятельность по воспитанию, образованию и просвещению), в том числе зданий, спортивных сооружений, предназначенных для занятия обучающихся физической культурой и спортом	-	-	-	-	-	-	-	10,0	20,0	90,0	-	2,5	-	-	
1.10	3.6.1	Объекты культурно-досуговой деятельности	Размещение зданий, предназначенных для размещения музеев, выставочных залов, художественных галерей, домов культуры, библиотек, кинотеатров и кинозалов, театров, филармоний, концертных залов, планетариев	-	-	5,0	3,0	3,0	-	60,0	20,0	20,0	90,0	-	2,5	-	-	

1	2	3	4	5	6	7	8	9	10	11	12	13	14	15	16	17	18	19
1.11	3.6.2	Парки культуры и отдыха	Размещение парков культуры и отдыха	-	-	-	-	-	6,0 2	7,0	-	-	-	2,0	1,7	15 на 100 едино- времен- ных посети- телей	-	
1.12	3.8.1	Государственное управление	Размещение зданий, предназна- ченных для размещения государственных органов, фонда, органов местного самоуправления, судов, а также организаций, непосредственно обеспечивающих их деятельность или оказывающих государственные и (или) муниципальные услуги	1 000	-	5,0	3,0	3,0	-	60,0	10,0	20,0	90,0	-	3,0	1 на 100 кв. м общей площади здания	-	
1.13	4.1	Деловое управление	Размещение объектов капитального строительства с целью размещения объектов управленческой деятельности, не связанной с государственным или муниципальным управлением и оказанием услуг, а также с целью обеспечения совершения сделок, не требующих передачи товара в момент их совершения между организациями, в том числе биржевая деятельность (за исключением банковской и страховой деятельности)	-	-	5,0	3,0	3,0	- - 9	60,0	30,0	20,0	90,0	-	1,7	1 на 60 кв. м общей площади здания	-	
1.14	5.1.2	Обеспечение занятий спортом в помещениях	Размещение спортивных клубов, спортивных залов, бассейнов, физкультурно-оздоровительных комплексов в зданиях и сооружениях	500	-	5,0	3,0	3,0	- - 2	50,0	20,0	25,0	90,0	-	1,7	1 машинно- место на 55 кв. м общей площади	1	
1.15	5.1.3	Площадки для занятий спортом	Размещение площадок для занятия спортом и физкультурой на открытом воздухе (физкультурные площадки, беговые дорожки, поля для спортивной игры)															

Не подлежит установлению

1	2	3	4	5	6	7	8	9	10	11	12	13	14	15	16	17	18	19
1.16	7.2.1	Размещение автомобильных дорог	Размещение автомобильных дорог за пределами населенных пунктов и технически связанных с ними сооружений, придорожных стоянок (парковок) транспортных средств в границах городских улиц и дорог, за исключением предусмотренных видами разрешенного использования с кодами 2.7.1, 4.9, 7.2.3, а также некапитальных сооружений, предназначенных для охраны транспортных средств; размещение объектов, предназначенных для размещения постов органов внутренних дел, ответственных за безопасность дорожного движения	Не подлежит установлению														
1.17	8.0	Обеспечение обороны и безопасности	Размещение объектов капитального строительства, необходимых для подготовки и поддержания в боевой готовности Вооруженных Сил Российской Федерации, других войск, воинских формирований и органов управления ими (размещение военных организаций, внутренних войск, учреждений и других объектов, дислокация войск и сил флота), проведение воинских учений и других мероприятий, направленных на обеспечение боевой готовности воинских частей; размещение зданий военных училищ, военных институтов, военных университетов, военных академий; размещение объектов, обеспечивающих осуществление таможенной деятельности	Не подлежит установлению														
1.18	8.3	Обеспечение внутреннего правопорядка	Размещение объектов капитального строительства, необходимых для подготовки и поддержания в готовности органов внутренних дел, Росгвардии и спасательных служб, в которых существует военнизированная служба; размещение объектов гражданской обороны, за исключением объектов гражданской обороны, являющихся частями производственных зданий	100	-	5,0	3,0	3,0	-	60,0	30,0	-	-	-	2,5	1 на 100 кв. м общей площади	0,7	



1	2	3	4	5	6	7	8	9	10	11	12	13	14	15	16	17	18	19
1.19	9.3	Историко-культурная деятельность	Сохранение и изучение объектов культурного наследия народов Российской Федерации (памятников истории и культуры), в том числе: объектов археологического наследия, достопримечательных мест, мест бытования исторических промыслов, производств и ремесел, исторических поселений, действующих военных и гражданских захоронений, объектов культурного наследия, хозяйственная деятельность, являющаяся историческим промыслом или ремеслом, а также хозяйственная деятельность, обеспечивающая познавательный туризм	Не подлежит установлению														
1.20	12.0	Земельные участки (территории) общего пользования	Земельные участки общего пользования. Содержание данного вида разрешенного использования включает в себя содержание видов разрешенного использования с кодами 12.0.1–12.0.2	Не подлежит установлению														
1.21	12.01	Улично-дорожная сеть	Размещение объектов улично-дорожной сети: автомобильных дорог, трамвайных путей и пешеходных тротуаров в границах населенных пунктов, пешеходных переходов, бульваров, площадей, проездов, велодорожек и объектов велоспортивной и инженерной инфраструктуры; размещение придорожных стоянок (парковок) транспортных средств в границах городских улиц и дорог, за исключением предусмотренных видами разрешенного использования с кодами 2.7.1, 4.9, 7.2.3, а также некапитальных сооружений, предназначенных для охраны транспортных средств	Не подлежит установлению														

1	2	3	4	5	6	7	8	9	10	11	12	13	14	15	16	17	18	19
1.22	1202	Благоустройство территории	Размещение декоративных, технических, планировочных, конструктивных устройств, элементов озеленения и оформления, малых архитектурных форм, некапитальных нестационарных строений и сооружений, информационных щитов и указателей, применяемых как составные части благоустройства территории, общественных туалетов															
Не подлежит установлению																		
2				Условно разрешенные виды использования														
2.1	2.6	Многоэтажная жилая застройка (высотная застройка)	Размещение многоквартирных домов этажностью девять этажей и выше; благоустройство и озеленение придомовых территорий; обустройство спортивных и детских площадок, хозяйственных площадок и площадок для отдыха; размещение подземных гаражей и автостоянок, размещение объектов обслуживания жилой застройки во встроенных, пристроенных и встроенно-пристроенных помещениях многоквартирного дома в отдельных помещениях дома, если площадь таких помещений в многоквартирном доме не составляет более 15% от общей площади дома	-	-	-	-	1,5	43,0 12	-	-	20,0	90,0	-	1,2	0,5 на 1 квартиру	для 9 и более этажей – 2,15	-
2.2	3.2.1	Дома социального обслуживания	Размещение зданий, предназначенных для размещения домов престарелых, домов ребенка, детских домов, пунктов ночлега для бездомных граждан; размещение объектов капитального строительства для временного размещения вынужденных переселенцев, лиц, признанных беженцами	400	-	5,0	3,0	3,0	16,0 4	40,0	10,0	25,0	90,0	2,0	2,5	1 на 100 кв. м общей площади	1	
2.3	3.2.4	Общешития	Размещение зданий, предназначенных для размещения общежитий, предназначенных для проживания граждан на время их работы, службы или обучения, за исключением зданий, размещение которых предусмотрено содержанием вида разрешенного использования с кодом 4.7	1 000	-	5,0	3,0	3,0	-	60,0	20,0	25,0	90,0	-	1,7	1 на 8 комнат	1,2	

1	2	3	4	5	6	7	8	9	10	11	12	13	14	15	16	17	18	19
2.4	3.3	Бытовое обслуживание	Размещение объектов капитального строительства, предназначенных для оказания населению или организациям бытовых услуг (мастерские мелкого ремонта, ателье, бани, парикмахерские, прачечные, химчистки, похоронные бюро)	500	3 000	5,0	3,0	3,0	15,0 5	60,0	20,0	25,0	60,0	2,0	2,5	1 на 2 рабочих места приема	0,7	
2.5	3.7.1	Осуществление религиозных обрядов	Размещение зданий и сооружений, предназначенных для совершения религиозных обрядов и церемоний (в том числе церкви, соборы, храмы, часовни, мечети, моленные дома, синагоги)	—	—	5,0	3,0	3,0	—	—	10,0	25,0	—	—	3,0	1 машино-место на 8 единовременных посетителей, но не менее 10 машино-мест на объект	—	
2.6	3.7.2	Религиозное управление и образование	Размещение зданий, предназначенных для постоянного местонахождения духовных лиц, паломников и послушников в связи с осуществлением ими религиозной службы, а также для осуществления благотворительной и религиозной образовательной деятельности (монастыри, скиты, дома священнослужителей, воскресные и религиозные школы, семинарии, духовные училища)	—	—	5,0	3,0	3,0	—	—	10,0	20,0	—	—	3,0	1 на 150 кв. м общей площади	—	
2.7	3.10.1	Амбулаторное ветеринарное обслуживание	Размещение объектов капитального строительства, предназначенных для оказания ветеринарных услуг без содержания животных	400	—	5,0	3,0	3,0	12,0 3	60,0	30,0	25,0	60,0	2,0	1,7	1 на 50 посещений в смену	1	

1	2	3	4	5	6	7	8	9	10	11	12	13	14	15	16	17	18	19
2.8	3.02	Приюты для животных	Размещение объектов капитального строительства, предназначенных для оказания ветеринарных услуг в стационаре; размещение объектов капитального строительства, предназначенных для содержания, разведения животных, не являющихся сельскохозяйственными, под надзором человека, оказания услуг по содержанию и лечению бездомных животных; размещение объектов капитального строительства, предназначенных для организации гостиниц для животных	1 500	5 000	5,0	3,0	3,0	2,0 2	60,0	30,0	25,0	60,0	2,0	1,7	–	0,7	
2.9	4.3	Рынки	Размещение объектов капитального строительства, сооружений, предназначенных для организации постоянной или временной торговли (ярмарка, рынок, базар), с учетом того, что каждое из торговых мест не располагает торговой площадью более 200 кв. м; размещение гаражей и (или) стоянок для автомобилей сотрудников и посетителей рынка	–	–	5,0	3,0	3,0	14,0 3	60,0	30,0	10,0	90,0	–	2,5	1 на 50 кв. м общей площади	–	
2.10	4.4	Магазины	Размещение объектов капитального строительства, предназначенных для продажи товаров, торговая площадь которых составляет до 5 000 кв. м	300	3 000	5,0	3,0	3,0	–	60,0	30,0	20,0	90,0	–	1,7	1 на 50 кв. м общей площади	1,2	
2.11	4.6	Общественное питание	Размещение объектов капитального строительства в целях устройства мест общественного питания (рестораны, кафе, столовые, закусочные, бары)	400	3 000	5,0	3,0	3,0	12,0 3	60,0	20,0	20,0	40,0	2,0	1,7	1 на 7 посадочных мест	0,8	
2.12	4.7	Гостиничное обслуживание	Размещение гостиниц	400	–	5,0	3,0	3,0	31,0 8	40,0	20,0	25,0	90,0	–	1,7	1 на 3 номера	–	
3			Вспомогательные виды разрешенного использования															
3.1	2.7.1	Хранение автотранспорта	Размещение отдельно стоящих и пристроенных гаражей, в том числе подземных, предназначенных для хранения автотранспорта, в том числе с разделением на машино-места, за исключением гаражей, размещение которых предусмотрено содержанием видов разрешенного использования с кодами 2.7.2, 4.9	–	–	5,0	3,0	3,0	20,0 5	–	–	–	90,0	–	–	–	–	–

1	2	3	4	5	6	7	8	9	10	11	12	13	14	15	16	17	18	19
3.2	4.10	Выставочно-арматорная деятельность	Размещение объектов капитального строительства, сооружений, предназначенных для осуществления выставочно-арматорной и конгрессной деятельности, включая деятельность, необходимую для обслуживания указанных мероприятий (застройка экспозиционной площади, организация питания участников мероприятий)	-	-	5,0	3,0	3,0	10,0 2	-	-	15,0	-	2,0	1,7	1 на 50 кв. м общей площади	0,8	
3.3	6.8	Связь	Размещение объектов связи, радиовещания, телевидения, включая воздушные радиорелейные, надземные и подземные кабельные линии связи, линии радиотелефонии, антенные поля, усилительные пункты на кабельных линиях связи, инфраструктуру спутниковой связи и телерадиовещания, за исключением объектов связи, размещение которых предусмотрено содержанием видов разрешенного использования с кодами 3.1.1, 3.2.3	Не подлежит установлению														

**Виды разрешенного использования земельных участков и объектов капитального строительства для зон многоэтажной жилой застройкой Ж-4.2/Б, Ж-4.2/Г, Ж-4.2/Д, Ж-4.2/Н. Предельные (минимальные и (или) максимальные) размеры земельных участков и предельные параметры разрешенного строительства, реконструкции объектов капитального строительства для зон многоэтажной многоквартирной жилой застройкой Ж-4.2/Б, Ж-4.2/Г, Ж-4.2/Д и подзоны территориальной зоны многоэтажной жилой застройкой Ж-4.2/Н/А1**

№ п/п	Виды разрешенного использования	Предельные (минимальные и (или) макси- мальные) размеры земельных участков	Минимальные отступы в целях пределения мест здания, строений, сооружений	Предельная высота зданий, строений, сооружений	Макси- мальный процент застройки в границах земельного участка	Иные предельные параметры							Требования к архитектурным решениям объектов капитального строительства (требования к
						Минимальный процент	Максималь- ный процент	Минимальная высота	Максималь- ная высота	Минимальный коэффициент	Максималь- ный коэффициент	Минимальная площадь	

Кодовое обозначение	Наименование	Описание видов разрешенного использования земельных участков и объектов капитального строительства	5	6	7	8	9	10	Основные виды разрешенного использования										18	19
									Минимальная площадь земельного участка, кв. м	Максимальная площадь земельного участка, кв. м	От красной линии улицы, м	От красной линии проезда, м	От границы земельного участка, м	Максимальная этажность	11	12	13	14		
1	2	3	4	5	6	7	8	9	10	11	12	13	14	15	16	17	18	19		
1.1	2.6	Многоэтажная жилая застройка (высотная застройка)	Размещение многоквартирных домов этажностью девять этажей и выше; благоустройство и озеленение придомовых территорий; обустройство спортивных и детских площадок, хозяйственных площадок и площадок для отдыха; размещение подземных гаражей и автостоянок, размещение объектов обслуживания жилой застройки во встроенных, пристроенных и встроенно-пристроенных помещениях многоквартирного дома в отдельных помещениях дома, если площадь таких помещений в многоквартирном доме не составляет более 15% от общей площади дома	-	-	-	-	1,5	43,0 12	-	-	20,0	90,0	-	1,2	0,5 на 1 квартиру	для 9 и более этажей – 2,15	-		
1.2	2.7.2	Размещение гаражей для собственных нужд	Размещение для собственных нужд отдельно стоящих гаражей и (или) гаражей, блокированных общими стенами с другими гаражами в одном ряду, имеющих общие с ними крышу, фундамент и коммуникации	-	-	5,0	1,0	1,0	5,0 1	-	-	-	90,0	-	-	-	-	-		

1	2	3	4	5	6	7	8	9	10	11	12	13	14	15	16	17	18	19
1.3	3.1.1	Предоставление коммунальных услуг	Размещение зданий и сооружений, обеспечивающих поставку воды, тепла, электричества, газа, отвод канализационных стоков, очистку и уборку объектов недвижимости (котельных, водозаборов, очистных сооружений, насосных станций, водопроводов, линий электропередач, трансформаторных подстанций, газопроводов, линий связи, телефонных станций, канализаций)	-	-	-	-	-	-	80,0	10,0	-	-	-	2,5	-	-	
1.4	3.1.2	Административные здания организаций, обеспечивающих предоставление коммунальных услуг	Размещение зданий, предназначенных для приема физических и юридических лиц в связи с предоставлением им коммунальных услуг	400	-	5,0	3,0	3,0	20,0 5	60,0	10,0	30,0	90,0	2,0	1,7	1 машинно-место на 150 кв. м общей площади	1,3	
1.5	3.2.2	Оказание социальной помощи населению	Размещение зданий, предназначенных для служб психологической и бесплатной юридической помощи, социальных, пенсионных и иных служб (службы занятости населения, пункты питания малоимущих граждан), в которых осуществляется прием граждан по вопросам оказания социальной помощи и назначения социальных или пенсионных выплат, а также для размещения общественных некоммерческих организаций: некоммерческих фондов, благотворительных организаций, клубов по интересам	500	3 000	5,0	3,0	3,0	20,0 5	60,0	10,0	15,0	90,0	-	1,7	1 на 100 кв. м общей площади	0,7	
1.6	3.2.3	Оказание услуг связи	Размещение зданий, предназначенных для размещения пунктов оказания услуг почтовой, телеграфной, междугородней и международной телефонной связи	300	1 200	5,0	3,0	3,0	12,0 3	60,0	40,0	25,0	90,0	2,0	1,7	1 на 150 кв. м общей площади	-	
1.7	3.4.1	Амбулаторно-поликлиническое обслуживание	Размещение объектов капитального строительства, предназначенных для оказания гражданам амбулаторно-поликлинической медицинской помощи (поликлиники, фельдшерские пункты, пункты здравоохранения, центры матери и ребенка, диагностические центры, молочные кухни, станции донорства крови, клинические лаборатории)	400	-	5,0	3,0	3,0	-	60,0	-	25,0	60,0	2,0	2,5	1 на 25 посещений в смену	-	

1	2	3	4	5	6	7	8	9	10	11	12	13	14	15	16	17	18	19
1.8	3.4.2	Стационарное медицинское обслуживание	Размещение объектов капитального строительства, предназначенных для оказания гражданам медицинской помощи в стационарах (больницы, родильные дома, диспансеры, научно-медицинские учреждения и прочие объекты, обеспечивающие оказание услуги по лечению в стационаре); размещение станций скорой помощи; размещение площадок санитарной авиации	1 000	-	-	-	-	-	60,0	20,0	25,0	60,0	-	2,5	20 на 100 сотрудников и 20 на 100 кв. м	-	
1.9	3.5.1	Дошкольное, начальное и среднее общее образование	Размещение объектов капитального строительства, предназначенных для просвещения, дошкольного, начального и среднего общего образования (детские ясли, детские сады, школы, лицей, гимназии, художественные, музыкальные школы, образовательные кружки и иные организации, осуществляющие деятельность по воспитанию, образованию и просвещению), в том числе зданий, спортивных сооружений, предназначенных для занятия обучающихся физической культурой и спортом	-	-	-	-	-	-	-	10,0	20,0	90,0	-	2,5	-	-	
1.10	3.6.1	Объекты культурно-досуговой деятельности	Размещение зданий, предназначенных для размещения музеев, выставочных залов, художественных галерей, домов культуры, библиотек, домов кинотеатров, театров, филармоний, концертных залов, планетариев	-	-	5,0	3,0	3,0	-	60,0	20,0	20,0	90,0	-	2,5	-	-	
1.11	3.6.2	Парки культуры и отдыха	Размещение парков культуры и отдыха	-	-	-	-	-	6,0 2	7,0	-	-	-	2,0	1,7	15 на 100 единовременных посетителей	-	
1.12	3.8.1	Государственное управление	Размещение зданий, предназначенных для размещения государственных органов, государственного пенсионного фонда, органов местного самоуправления, судов, а также организаций, непосредственно обеспечивающих их деятельность или оказывающих государственные и (или) муниципальные услуги	1 000	-	5,0	3,0	3,0	-	60,0	10,0	20,0	90,0	-	3,0	1 на 100 кв. м общей площади здания	-	



1	2	3	4	5	6	7	8	9	10	11	12	13	14	15	16	17	18	19
1.13	4.1	Деловое управление	Размещение объектов капитального строительства с целью размещения объектов управленческой деятельности, не связанной с государственным или муниципальным управлением и оказанием услуг, а также с целью обеспечения совершения сделок, не требующих передачи товара в момент их совершения между организациями, в том числе биржевая деятельность (за исключением банковской и страховой деятельности)	-	-	5,0	3,0	3,0	-	60,0	30,0	20,0	90,0	-	1,7	1 на 60 кв. м общей площади здания	-	
1.14	5.1.2	Обеспечение занятий спортом в помещениях	Размещение спортивных клубов, спортивных залов, бассейнов, физкультурно-оздоровительных комплексов в зданиях и сооружениях	500	-	5,0	3,0	3,0	-	50,0	20,0	25,0	90,0	-	1,7	1 машино-место на 55 кв. м общей площади	1	
1.15	5.1.3	Площадки для занятий спортом	Размещение площадок для занятия спортом и физкультурой на открытом воздухе (физкультурные площадки, беговые дорожки, поля для спортивной игры)	Не подлежит установлению														
1.16	7.2.1	Размещение автомобильных дорог	Размещение автомобильных дорог за пределами населенных пунктов и технически связанных с ними сооружений, придорожных стоянок (парковок) транспортных средств в границах городских улиц и дорог, за исключением предусмотренных видами разрешенного использования с кодами 2.7.1, 4.9, 7.2.3, а также некапитальных сооружений, предназначенных для охраны транспортных средств, размещение объектов, предназначенных для размещения постов органов внутренних дел, ответственных за безопасность дорожного движения	Не подлежит установлению														

1	2	3	4	5	6	7	8	9	10	11	12	13	14	15	16	17	18	19
1.17	8.0	Обеспечение обороны и безопасности	Размещение объектов капитального строительства, необходимых для подготовки и поддержания в боевой готовности Вооруженных Сил Российской Федерации, других войск, воинских формирований и органов управлений ими (размещение военных организаций, внутренних войск, учреждений войск других объектов, дислокация войск и сил флота), проведение воинских учений и других мероприятий, направленных на обеспечение боевой готовности воинских частей; размещение зданий военных училищ, военных институтов, военных университетов, военных академий; размещение объектов, обеспечивающих осуществление таможенной деятельности	100	-	5,0	3,0	3,0	-	60,0	30,0	-	-	-	2,5	1 на 100 кв. м общей площади	0,7	
1.18	8.3	Обеспечение внутреннего правопорядка	Размещение объектов капитального строительства, необходимых для подготовки и поддержания в готовности органов внутренних дел, Росгвардии и спасательных служб, в которых существует военная служба; размещение объектов гражданской обороны, за исключением объектов гражданской обороны, являющихся частями производственных зданий															
1.19	9.3	Историко-культурная деятельность	Сохранение и изучение объектов культурного наследия народов Российской Федерации (памятников истории и культуры), в том числе: объектов археологического наследия, достопримечательных мест, мест бытования исторических промыслов, производств и ремесел, исторических поселений, недействующих военных и гражданских захоронений, объектов культурного наследия, хозяйственная деятельность, являющаяся историческим промыслом или ремеслом, а также хозяйственная деятельность, обеспечивающая познавательный туризм															

1	2	3	4	5	6	7	8	9	10	11	12	13	14	15	16	17	18	19
1.20	12.0	Земельные участки (территории) общего пользования	Земельные участки общего пользования. Содержание данного вида разрешенного использования включает в себя содержание видов разрешенного использования с кодами 12.0.1–12.0.2	Не подлежит установлению														
1.21	12.01	Улично-дорожная сеть	Размещение объектов улично-дорожной сети: автомобильных дорог, трамвайных путей и пешеходных тротуаров в границах населенных пунктов, пешеходных переходов, бульваров, площадей, проездов, велосодорожек и объектов велотранспортной и инженерной инфраструктуры; размещение придорожных стоянок (парковок) транспортных средств в границах городских улиц и дорог, за исключением предусмотренных видами разрешенного использования с кодами 2.7.1, 4.9, 7.2.3, а также некапитальных сооружений, предназначенных для охраны транспортных средств	Не подлежит установлению														
1.22	12.02	Благоустройство территории	Размещение декоративных, технических, планировочных, конструктивных устройств, элементов озеленения, различных видов оборудования и оформления, малых архитектурных форм, некапитальных стационарных строений и сооружений, информационных щитов и указателей, применяемых как составные части благоустройства территории, общественных туалетов	Не подлежит установлению														
2	Условно разрешенные виды использования																	

1	2	3	4	5	6	7	8	9	10	11	12	13	14	15	16	17	18	19
2.1	2.5	Среднеэтажная жилая застройка	Размещение многоквартирных домов этажностью не выше восьми этажей; благоустройство и озеленение; размещение подземных гаражей и автостоянок; обустройство спортивных и детских площадок, площадок для отдыха; размещение объектов обслуживания жилой застройки во встроенных, пристроенных и встроенно- пристроенных помещениях многоквартирного дома, если общая площадь таких помещений в многоквартирном доме не составляет более 20% общей площади помещений дома	-	-	-	-	1,5	31,0 8	-	-	25,0	90,0	-	1,2	0,5 на 1 квартиру	5-6 этажей - 1,55; 7-8 этажей - 1,69	-
2.2	3.2.1	Дома социального обслуживания	Размещение зданий, предназна- ченных для размещения домов престарелых, домов ребенка, детских домов, пунктов ночлега для бездомных граждан; размещение объектов капитального строительства для временного размещения вынужденных переселенцев, лиц, признанных беженцами	400	-	5,0	3,0	3,0	16,0 4	40,0	10,0	25,0	90,0	2,0	2,5	1 на 100 кв. м общей площади	1	
2.3	3.2.4	Общегития	Размещение зданий, предназна- ченных для размещения общегитий, предназначенных для проживания граждан на время их работы, службы или обучения, за исключением зданий, размещение которых предусмотрено содержанием вида разрешенного использования с кодом 4.7	1 000	-	5,0	3,0	3,0	-	60,0	20,0	25,0	90,0	-	1,7	1 на 8 комнат	1,2	
2.4	3.3	Бытовое обслуживание	Размещение объектов капитального строительства, предназначенных для оказания населению или организациям бытовых услуг (мастерские мелкого ремонта, ателье, бани, парикмахерские, прачечные, химчистки, похоронные бюро)	500	3 000	5,0	3,0	3,0	15,0 5	60,0	20,0	25,0	60,0	2,0	2,5	1 на 2 рабочих места прием- щика	0,7	

1	2	3	4	5	6	7	8	9	10	11	12	13	14	15	16	17	18	19
2.5	3.7.1	Осуществление религиозных обрядов	Размещение зданий и сооружений, предназначенных для совершения религиозных обрядов и церемоний (в том числе церкви, соборы, храмы, часовни, мечети, моленные дома, синагоги)	-	-	5,0	3,0	3,0	-	-	10,0	25,0	-	-	3,0	1 на 8 единовременных посетителей, но не менее 10 на объект	-	
2.6	3.7.2	Религиозное управление и образование	Размещение зданий, предназначенных для постоянного местонахождения духовных лиц, паломников и послушников в связи с осуществлением ими религиозной службы, а также для осуществления благотворительной и религиозной образовательной деятельности (монастыри, скиты, дома священнослужителей, воскресные и религиозные школы, семинарии, духовные училища)	-	-	5,0	3,0	3,0	-	-	10,0	20,0	-	-	3,0	1 на 150 кв. м общей площади	-	
2.7	3.101	Амбулаторное ветеринарное обслуживание	Размещение объектов капитального строительства, предназначенных для оказания ветеринарных услуг без содержания животных	400	-	5,0	3,0	3,0	12,0 3	60,0	30,0	25,0	60,0	2,0	1,7	1 на 50 посещений в смену	1	
2.8	3.102	Приюты для животных	Размещение объектов капитального строительства, предназначенных для оказания ветеринарных услуг в стационаре; размещение объектов капитального строительства, предназначенных для содержания, разведения животных, не являющихся сельскохозяйственными, под надзором человека, оказания услуг по содержанию и лечению бездомных животных; размещение объектов капитального строительства, предназначенных для организации гостиниц для животных	1 500	5 000	5,0	3,0	3,0	9,0 2	60,0	30,0	25,0	60,0	2,0	1,7	-	0,7	
2.9	4.3	Рынки	Размещение объектов капитального строительства, сооружений, предназначенных для организации постоянной или временной торговли (ярмарка, рынок, базар), с учетом того, что каждое из торговых мест не располагает торговой площадью более 200 кв. м; размещение гаражей и (или) стоянок для автомобилей сотрудников и посетителей рынка	-	-	5,0	3,0	3,0	14,0 3	60,0	30,0	10,0	90,0	-	2,5	1 на 50 кв. м общей площади	-	

1	2	3	4	5	6	7	8	9	10	11	12	13	14	15	16	17	18	19
2.10	4.4	Магазины	Размещение объектов капитального строительства, предназначенных для продажи товаров, торговая площадь которых составляет до 5 000 кв. м	300	3 000	5,0	3,0	3,0	–	60,0	30,0	20,0	90,0	–	1,7	1 на 50 кв. м общей площади	1,2	
2.11	4.6	Общественное питание	Размещение объектов капитального строительства в целях устройства мест общественного питания (рестораны, кафе, столовые, закусочные, бары)	400	3 000	5,0	3,0	3,0	12,0 3	60,0	20,0	20,0	40,0	2,0	1,7	1 на 7 посадочных мест	0,8	
2.12	4.7	Гостиничное обслуживание	Размещение гостиниц	400	–	5,0	3,0	3,0	31,0 8	40,0	20,0	25,0	90,0	–	1,7	1 на 3 номера	–	
3			Вспомогательные виды разрешенного использования															
3.1	2.7.1	Хранение автотранспорта	Размещение отдельно стоящих и пристроенных гаражей, в том числе подземных, предназначенных для хранения автотранспорта, в том числе с разделением на машино-места, за исключением гаражей, размещение которых предусмотрено содержанием видов разрешенного использования с кодами 2.7.2, 4.9	–	–	5,0	3,0	3,0	20,0 5	–	–	–	90,0	–	–	–	–	–
3.2	4.10	Выставочно-ярмарочная деятельность	Размещение объектов капитального строительства, сооружений, предназначенных для осуществления выставочно-ярмарочной и конгрессной деятельности, необходимой для обслуживания указанных мероприятий (застройка экспозиционной площади, организация питания участников мероприятий)	–	–	5,0	3,0	3,0	10,0 2	–	–	15,0	–	2,0	1,7	1 на 50 кв. м общей площади	0,8	
3.3	6.8	Связь	Размещение объектов связи, радиовещания, телевидения, включая воздушные радиорелейные, надземные и подземные кабельные линии связи, линии радиотелефонии, антенные поля, усилительные пункты на кабельных линиях связи, инфраструктуру спутниковой связи и телеграфов, за исключением объектов связи, размещение которых предусмотрено содержанием видов разрешенного использования с кодами 3.1.1, 3.2.3	Не подлежит установлению														

**Виды разрешенного использования земельных участков и объектов капитального строительства для зон объектов образования и науки ОС-1/Б, ОС-1/Г, ОС-1/И, ОС-1/Л, ОС-1/Н. Предельные (минимальные и (или) максимальные) размеры земельных участков и предельные параметры разрешенного строительства, реконструкции объектов капитального строительства для зоны объектов образования и науки ОС-1/Б, ОС-1/Г, ОС-1/И и подзон территориальных зон объектов образования и науки ОС-1/Л/А1, ОС-1/Н/А1**

№ п/п	Виды разрешенного использования		Предельные (минимальные и (или) максимальные) размеры земельных участков		Минимальные отступы в целях определения мест допустимого размещения зданий, сооружений		Препельная высота зданий, сооружений		Максимальный процент застройки в границах земельного участка		Иные предельные параметры							Требования к архитектурным решениям объектов капитального строительства (требования к архитектурным решениям объектов капитального строительства установлены для всех видов разрешенного использования)
	Наименование	Описание видов разрешенного использования земельных участков и объектов капитального строительства	Минимальная площадь земельного участка, кв. м	Максимальная площадь земельного участка, кв. м	От красной линии улицы, м	От красной линии проезда, м	От границы земельного участка, м	Максимальная этажность			Минимальный процент застройки в границах земельного участка	Минимальный процент озеленения	Максимальный процент застройки подземной части земельного участка	Допустимое превышение максимальной высоты объектов капитального строительства для зданий со скатной крышей, м	Максимальная высота отражений земельных участков, устанавливаемых на границах с территориями общего пользования (улицам, дворовым территориям)	Минимальное количество машино-мест для хранения земельных участков	Максимальный коэффициент плотности застройки земельного участка	
1	2	3	4	5	6	7	8	9	10	11	12	13	14	15	16	17	18	19
1	Основные виды разрешенного использования																	
1.1	3.1.1	Предоставление коммунальных услуг	Размещение зданий и сооружений, обеспечивающих поставку воды, тепла, электричества, газа, отвод канализационных стоков, очистку и уборку объектов недвижимости (котельных, водозборов, очистных сооружений, насосных станций, водопроводов, линий электропередач, трансформаторных подстанций, газопроводов, линий связи, телефонных станций, канализаций)	-	-	-	-	-	-	80,0	10,0	-	-	-	2,5	-	-	-

1	2	3	4	5	6	7	8	9	10	11	12	13	14	15	16	17	18	19
1.2	3.5.1	Дошкольное, начальное и среднее общее образование	Размещение объектов капитального строительства, предназначенных для просвещения, дошкольного, начального и среднего общего образования (детские ясли, детские сады, школы, лицеи, гимназии, художественные, музыкальные школы, образовательные кружки и иные организации, осуществляющие деятельность по воспитанию, образованию и просвещению), в том числе зданий, спортивных сооружений, предназначенных для занятия обучающихся физической культурой и спортом	-	-	-	-	-	-	-	10,0	20,0	90,0	-	2,5	-	-	
1.3	3.5.2	Среднее и высшее профессиональное образование	Размещение объектов капитального строительства, предназначенных для профессионального образования и просвещения (профессиональные технические училища, колледжи, художественные, музыкальные училища, общества знаний, институты, университеты, организации по переподготовке и повышению квалификации специалистов и иные организации, осуществляющие деятельность по образованию и просвещению), в том числе зданий, спортивных сооружений, предназначенных для занятия обучающихся физической культурой и спортом	-	-	-	-	-	-	-	10,0	25,0	90,0	-	2,5	-	-	
1.4	3.9	Обеспечение научной деятельности	Размещение зданий и сооружений для обеспечения научной деятельности. Содержание данного вида разрешенного использования включает в себя содержание видов разрешенного использования с кодами 3.9.1–3.9.3	-	-	5,0	3,0	3,0	-	60,0	30,0	20,0	90,0	-	2,5	1 кв. м общей площади	-	



1	2	3	4	5	6	7	8	9	10	11	12	13	14	15	16	17	18	19
1.5	3.9.1	Обеспечение деятельности в области гидрометеорологии и смежных с ней областях	Размещение объектов капитального строительства, предназначенных для наблюдений за физическими и химическими процессами, происходящими в окружающей среде, определения ее гидрометеорологических, агрометеорологических и гелиогеофизических характеристик, уровня загрязнения атмосферного воздуха, почва, водных объектов, в том числе по гидробиологическим показателям, и околоземного космического пространства, зданий и сооружений, используемых в области гидрометеорологии и смежных с ней областях (доплеровские метеорологические радиолокаторы, гидрологические посты и другие)	-	-	5,0	3,0	3,0	-	60,0	30,0	20,0	90,0	-	2,5	1 на 200 кв. м общей площади	-	
1.6	3.9.2	Проведение научных исследований	Размещение зданий и сооружений, предназначенных для проведения научных изысканий, исследований и разработок (научно-исследовательские и проектные институты, научные центры, инновационные центры, государственные академии наук, опытно-конструкторские центры, в том числе отраслевые)	-	-	5,0	3,0	3,0	-	60,0	30,0	20,0	90,0	-	2,5	1 на 200 кв. м общей площади	-	
1.7	3.9.3	Проведение научных испытаний	Размещение зданий и сооружений для проведения изысканий, испытаний опытных промышленных образцов, для размещения организаций, осуществляющих научные изыскания, исследования и разработки, научные и селекционные работы, ведение сельского и лесного хозяйства для получения ценных с научной точки зрения образцов растительного и животного мира	-	-	5,0	3,0	3,0	-	60,0	30,0	20,0	90,0	2,0	2,5	1 на 200 кв. м общей площади	-	

Не подлежит установлению

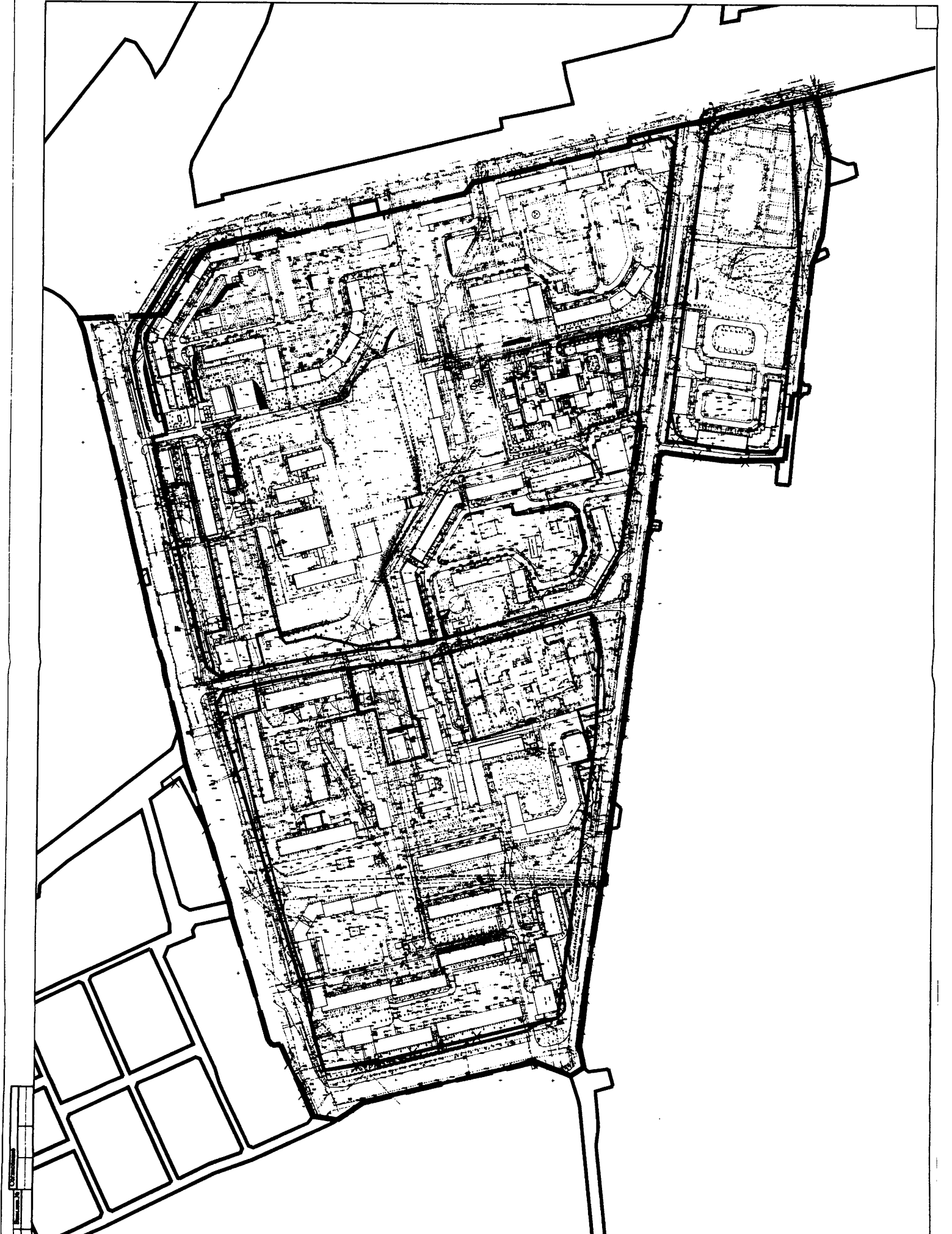
1	2	3	4	5	6	7	8	9	10	11	12	13	14	15	16	17	18	19
1.8	6.8	Связь	Размещение объектов связи, радиовещания, телевидения, включая воздушные радиорелейные, надземные и подземные кабельные линии связи, линии радиотелефонии, антенные поля, усилительные пункты на кабельных линиях связи, инфраструктуру спутниковой связи и телерадиовещания, за исключением объектов связи, размещение которых предусмотрено содержанием видов разрешенного использования с кодами 3.1.1, 3.2.3	Не подлежит установлению														
1.9	7.2.1	Размещение автомобильных дорог	Размещение автомобильных дорог за пределами населенных пунктов и технически связанных с ними сооружений, придорожных стоянок (парковок) транспортных средств в границах городских улиц и дорог, за исключением предусмотренных видами разрешенного использования с кодами 2.7.1, 4.9, 7.2.3, а также некапитальных сооружений, предназначенных для охраны транспортных средств; размещение объектов, предназначенных для размещения постов органов внутренних дел, ответственных за безопасность дорожного движения	Не подлежит установлению														
1.10	8.0	Обеспечение обороны и безопасности	Размещение объектов капитального строительства, необходимых для подготовки и поддержания в боевой готовности Вооруженных Сил Российской Федерации, других войск, воинских формирований и органов управления ими (размещение военных организаций, внутренних войск, учреждений и других объектов, дислокация войск и сил флота), проведение воинских учений и других мероприятий, направленных на обеспечение боевой готовности воинских частей; размещение зданий военных училищ, военных институтов, военных университетов, военных академий; размещение объектов, обеспечивающих осуществление таможенной деятельности	Не подлежит установлению														

1	2	3	4	5	6	7	8	9	10	11	12	13	14	15	16	17	18	19
1.11	8.3	Обеспечение внутреннего правопорядка	Размещение объектов капитального строительства, необходимых для подготовки и поддержания в готовности органов внутренних дел, Ростовардин и спасательных служб, в которых существует военнизированной служба; размещение объектов гражданской обороны, за исключением объектов гражданской обороны, являющихся частями производственных зданий	100	-	5,0	3,0	3,0	-	60,0	30,0	-	-	-	2,5	1 на 100 кв. м общей площади	0,7	
1.12	9.3	Историко-культурная деятельность	Сохранение и изучение объектов культурного наследия народов Российской Федерации (памятников истории и культуры), в том числе: объектов археологического наследия, достопримечательных мест, мест бытования исторических промыслов, производств и ремесел, исторических поселений, действующих военных и гражданских захоронений, объектов культурного наследия, хозяйственная деятельность, являющаяся историческим промыслом или ремеслом, а также хозяйственная деятельность, обеспечивающая познавательный туризм	Не подлежит установлению														
1.13	12.0	Земельные участки (территории) общего пользования	Земельные участки общего пользования. Содержание данного вида разрешенного использования включает в себя содержание видов разрешенного использования с кодами 12.0.1-12.0.2	Не подлежит установлению														

1	2	3	4	5	6	7	8	9	10	11	12	13	14	15	16	17	18	19
Не подлежит установлению																		
1.14	12.01	Улично-дорожная сеть	Размещение объектов улично-дорожной сети: автомобильных дорог, трамвайных путей и пешеходных тротуаров в границах населенных пунктов, пешеходных переходов, бульваров, площадей, проездов, велодорожек и объектов велоспортивной и инженерной инфраструктуры; размещение придорожных стоянок (парковок) транспортных средств в границах городских улиц и дорог, за исключением предусмотренных видами разрешенного использования с кодами 2.7.1, 4.9, 7.2.3, а также некапитальных сооружений, предназначенных для охраны транспортных средств	Не подлежит установлению														
1.15	12.02	Благоустройство территории	Размещение декоративных, технических, планировочных, конструктивных устройств, элементов озеленения, различных видов оборудования и оформления, малых архитектурных форм, некапитальных нестационарных строений и сооружений, информационных щитов и указателей, применяемых как составные части благоустройства территории, общественных туалетов	Не подлежит установлению														
2	Условно разрешенные виды использования																	
2.1	7.3	Водный транспорт	Размещение искусственно созданных для судоходства внутренних водных путей, размещение объектов капитального строительства внутренних водных путей, размещение объектов капитального строительства морских портов, размещение объектов капитального строительства, в том числе морских и речных портов, причалов, пристаней, гидротехнических сооружений, навигационного оборудования и других объектов, необходимых для обеспечения судоходства и водных перевозок, заправки водного транспорта	-	-	1,0	1,0	1,0	-	70,0	-	-	-	-	-	-	2,4	-
3	Вспомогательные виды разрешенного использования																	

1	2	3	4	5	6	7	8	9	10	11	12	13	14	15	16	17	18	19
3.1	2.7.1	Хранение автотранспорта	Размещение отдельно стоящих и пристроенных гаражей, в том числе подземных, предназначенных для хранения автотранспорта, в том числе с разделением на машино-места, за исключением гаражей, размещение которых предусмотрено содержанием видов разрешенного использования с кодами 2.7.2, 4.9	-	-	5,0	3,0	3,0	20,0 5	-	-	-	90,0	-	-	-	-	-
3.2	3.2.4	Общепития	Размещение зданий, предназначенных для размещения общепития, предназначенных для проживания граждан на время их работы, службы или обучения, за исключением зданий, размещение которых предусмотрено содержанием вида разрешенного использования с кодом 4.7	-	-	5,0	3,0	3,0	-	-	-	25,0	90,0	-	1,7	1 на 8 комнат	1,2	-
3.3	3.4.1	Амбулаторно-поликлиническое обслуживание	Размещение объектов капитального строительства, предназначенных для оказания гражданам амбулаторно-поликлинической медицинской помощи (поликлиники, фельдшерские пункты, пункты здравоохранения, центры матери и ребенка, диагностические центры, молочные кухни, станции донорства крови, клинические лаборатории)	400	-	5,0	3,0	3,0	-	-	-	25,0	60,0	2,0	2,5	1 на 25 посещений в смену	-	-
3.4	3.6.1	Объекты культурно-досуговой деятельности	Размещение зданий, предназначенных для размещения музеев, выставочных залов, художественных галерей, домов культуры, библиотек, кинотеатров и кинозалов, театров, филармоний, концертных залов, планетариев	-	-	5,0	3,0	3,0	-	-	-	20,0	90,0	-	2,5	-	-	-
3.5	3.7.1	Осуществление религиозных обрядов	Размещение зданий и сооружений, предназначенных для совершения религиозных обрядов и церемоний (в том числе церквей, соборов, храмов, часовни, мечети, моленные дома, синагоги)	-	-	5,0	3,0	3,0	-	-	-	25,0	-	-	3,0	1 на 8 единовременных посетителей, но не менее 10 на объект	-	-
3.6	4.6	Общественное питание	Размещение объектов капитального строительства в целях устройства мест общественного питания (рестораны, кафе, столовые, закусочные, бары)	-	-	5,0	3,0	3,0	12,0 3	-	-	20,0	40,0	2,0	1,7	1 на 7 посадочных мест	0,8	-

1	2	3	4	5	6	7	8	9	10	11	12	13	14	15	16	17	18	19
3.7	4.9	Служебные гаражи	Размещение постоянных или временных гаражей, стоянок для хранения служебного автотранспорта, используемого в целях осуществления видов деятельности, предусмотренных видами разрешенного использования с кодами 3.0, 4.0, а также для стоянки и хранения транспортных средств общего пользования, в том числе в деловых помещениях	-	-	5,0	3,0	3,0	-	-	-	10,0	90,0	-	2,5	-	-	
3.8	5.1.2	Обеспечение занятий спортом в помещениях	Размещение спортивных клубов, спортивных залов, бассейнов, физкультурно-оздоровительных комплексов в зданиях и сооружениях	-	-	5,0	3,0	3,0	-	-	-	25,0	90,0	-	1,7	1 на 55 кв. м общей площади	1	
3.9	5.1.3	Площадки для занятий спортом	Размещение площадок для занятия спортом и физкультурой на открытом воздухе (физкультурные площадки, беговые дорожки, поля для спортивной игры)	Не подлежит установлению														
3.10	5.4	Причалы для маломерных судов	Размещение сооружений, предназначенных для причаливания, хранения и обслуживания яхт, катеров, лодок и других маломерных судов	Не подлежит установлению														
3.11	6.8	Связь	Размещение объектов связи, радиовещания, телевидения, включая воздушные радиорелейные, наземные и подземные кабельные линии связи, линии радиотелефонии, антенные поля, усилительные пункты на кабельных линиях связи, инфраструктуру спутниковой связи и телерадиовещания, за исключением объектов связи, размещение которых предусмотрено содержанием видов разрешенного использования с кодами 3.1.1, 3.2.3	Не подлежит установлению														



УСЛОВНЫЕ ОБОЗНАЧЕНИЯ



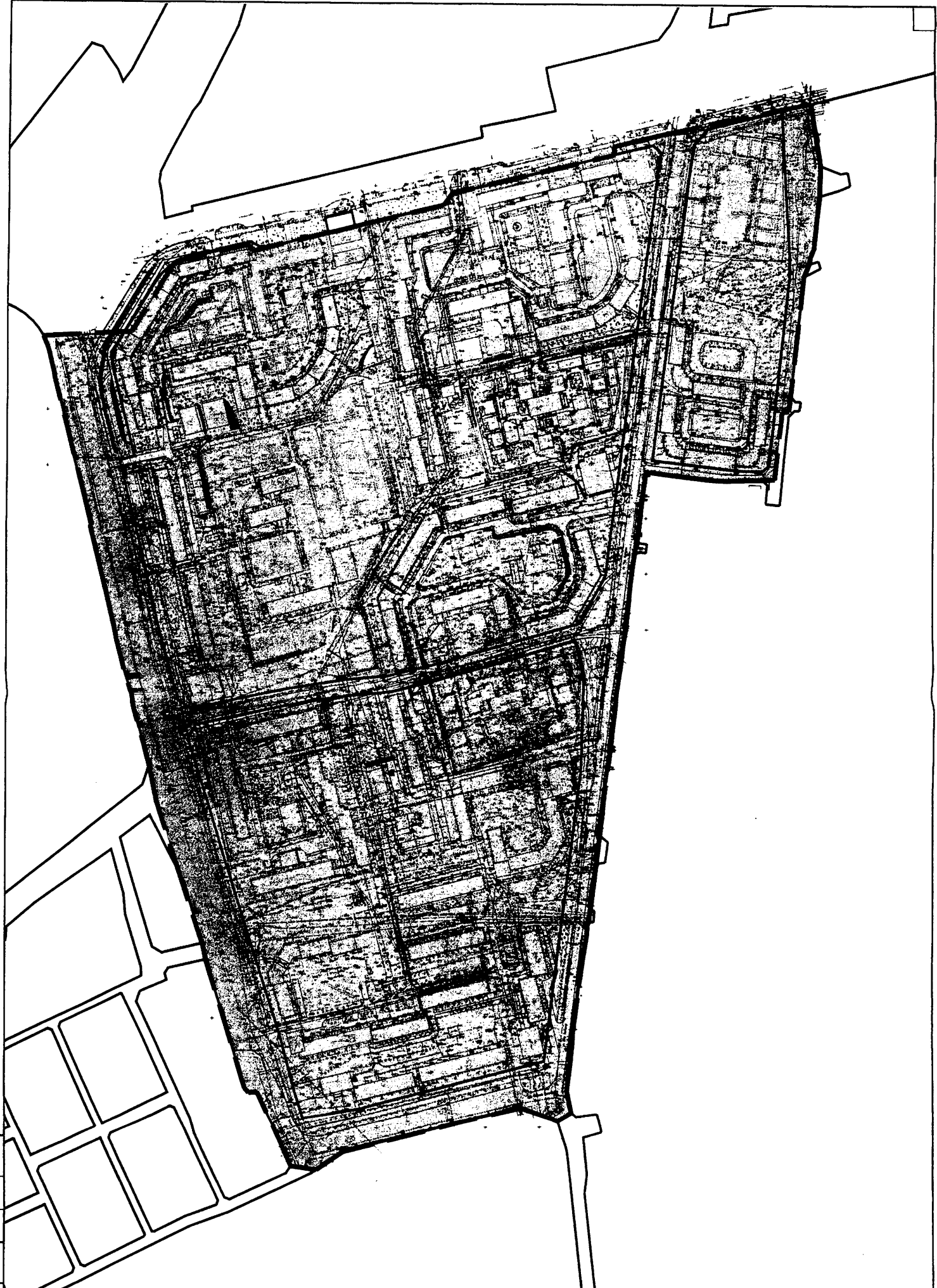
- граница разработки документации по планировке территории  
- действующие красные линии



- красные линии, устанавливаемые документацией по планировке территории  
- красные линии, отменяемые проектом

ГЗ-230103-1.1-ППТ-О(У)Ч					
Проект планировки и проект межевания территории части кадастрового квартала 91:02:001004 в районе ул. Бориса Мясайкина, ул. Героев Бреста, г. Севастополь					
Изм.	Дополн.	Лист	Рис.	Пом.	Шрифт
Разраб.	Куратор	1.24			
Разраб.	Сущенко	1.24			
Заполнен	Горбатков	1.24			
Основная (утвержденная) часть проекта планировки территории					
Красные линии. М 1:1500					
				Страна	Лист
				ППТ	1
				Листов	4
				ГАНИИ БГАИС	
				Котировка	

Лист № 1  
Итого в серии 1



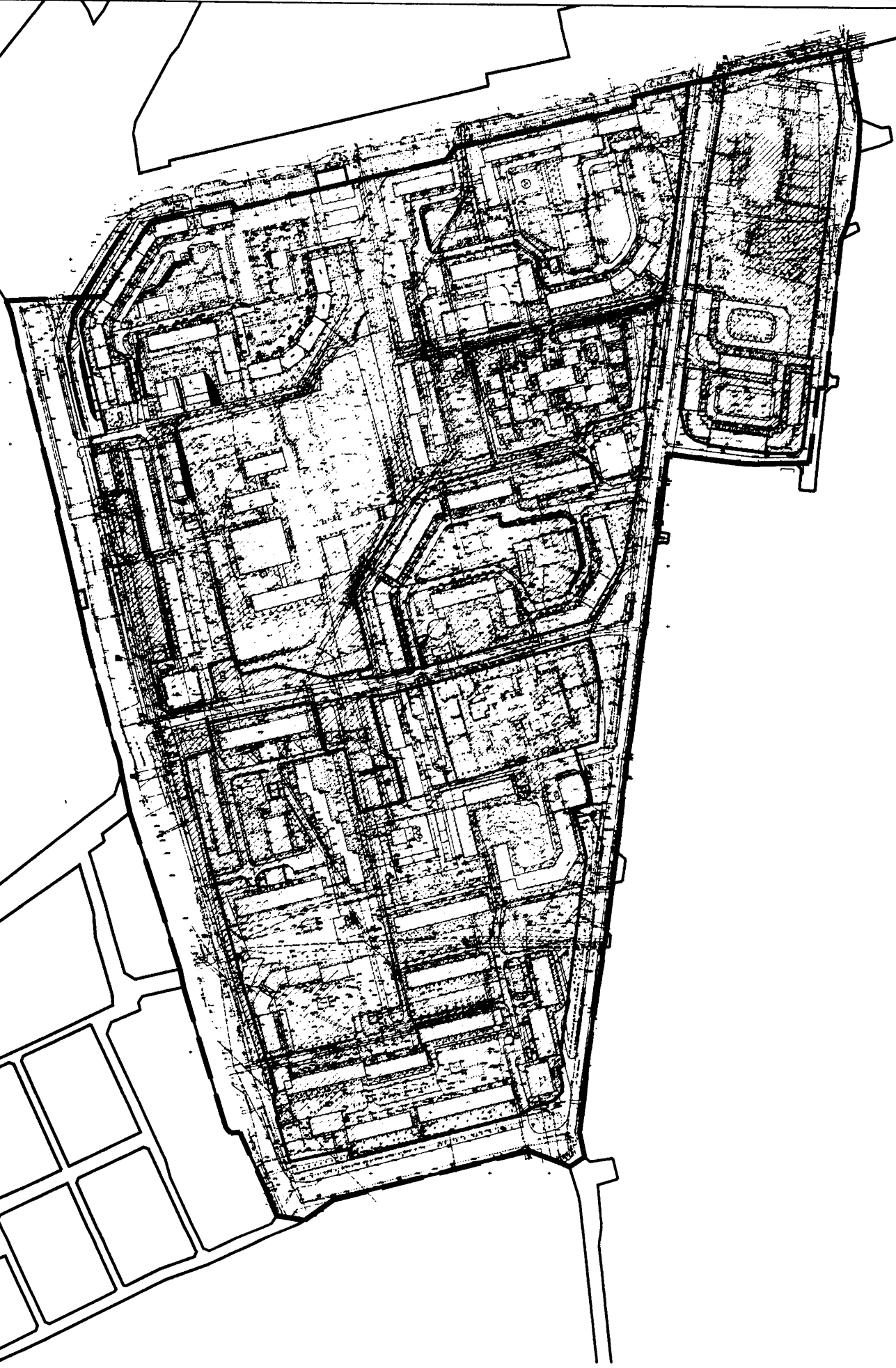
**УСЛОВНЫЕ ОБОЗНАЧЕНИЯ**

граница разработки документации по территории  
 границы элемента планировочной структуры - квартал существующий  
 границы элемента планировочной структуры - улочно-дорожная сеть существующая  
 действующие красные линии


границы элемента планировочной структуры - квартал существующий  
 границы элемента планировочной структуры - улочно-дорожная сеть существующая

ГЗ-230103-1.1-ППТ-ОУЧ									
Проект планировки и проект межевания территории части кадастрового квартала 91:02:001004 в районе ул. Бориса Михайлова, ул. Героя Бреста, г. Севастополь									
Имя	Код	Лист	Мас	Пар	Дат	Основная (утвержденная) часть проекта планировки территории			
Резаб	Корчевин	1.24	1:24	1.24	1.24	Границы существующих элементов планировочной структуры			
Имя	Отдел	Горбатов	1.24	1.24	1.24	М 1:1500			
						Страниц	Лист	Листов	
						ППТ	2	4	
						ГАНИИ СГАИС			
						Копировала			





УСЛОВНЫЕ ОБОЗНАЧЕНИЯ



- границы разработки документации по планировке территории
- действующие красные линии
- красные линии, устанавливаемые документацией по планировке территории
- границы образуемых земельных участков



- границы элементов планировочной структуры - квартал проектируемый
- границы элементов планировочной структуры - улично-дорожная сеть проектируемая
- границы элементов планировочной структуры - территория общего пользования проектируемая

ГЗ-230103-1.1-ППТ-ОУЧ									
Проект планировки и проект межевания территории части кадастрового квартала 91:02:001004 в районе ул. Бориса Михайлова, ул. Героев Бреста, г. Севастополь									
Изм.	Уточ.	Лист	Рисун.	План	Мас.	Основная (утверждаемая) часть проекта планировки территории			
Резаб.	Корреч.	Сущест.	1:24	1:24	1:24	Страница	Лист	Листов	
						ППТ	3	4	
Границы существующих элементов планировочной структуры						ГАНИИ СГАИС			
М 1:1500						Копирован			

Ф1500мм

Ф1500мм

Предполагаемое размещение магистральных сетей инженерной инфраструктуры согласно схеме, утвержденной постановлением Правительства Севастополя от 27.12.2019 № 696 "Об утверждении схемы инженерной инфраструктуры города Севастополя"

УСЛОВНЫЕ ОБОЗНАЧЕНИЯ

- границы разработки документации по планировке территории
- действующие красные линии
- красные линии, устанавливаемые документацией по планировке территории
- границы земельных участков, сведения о местоположении которых, содержатся в ЕГРН
- кадастровые номера земельных участков, сведения о местоположении которых содержатся в ЕГРН
- границы образуемых земельных участков

- Зоны планируемого размещения объектов капитального строительства
- границы планируемых зон размещения объектов капитального строительства на земельных участках, предоставленных физическим или юридическим лицам
- границы существующих зон размещения объектов капитального строительства на земельных участках, предоставленных физическим или юридическим лицам
- Зоны планируемого размещения объектов федерального, регионального и местного значения
- границы зон размещения объектов федерального, регионального и местного значения

1. Границы, в пределах которых разрешается строительство объектов капитального строительства, устанавливаемые с учетом минимальных отступов от границ земельных участков, уточняются градостроительными планами земельных участков.
2. Зона планируемого размещения объектов капитального строительства показана в соответствии с минимальными отступами от красных линий, установленными Правилами землепользования и застройки города Севастополя для нового строительства.
3. Земельные участки или объекты капитального строительства, виды разрешенного использования, предельные (минимальные и (или) максимальные) размеры и предельные параметры которых не соответствуют градостроительному регламенту, могут использоваться без установления срока присоединения их в соответствии с градостроительным регламентом, за исключением случаев, если использование таких земельных участков и объектов капитального строительства опасно для жизни или здоровья человека, для окружающей среды, объектов культурного наследия.
4. Реконструкция указанных в п.3 объектов капитального строительства может осуществляться только путем присоединения таких объектов в соответствии с градостроительным регламентом или путем уменьшения их несоответствия предельным параметрам разрешенного строительства, реконструкции. Изменение видов разрешенного использования указанных земельных участков и объектов капитального строительства может осуществляться путем присоединения их в соответствии с видами разрешенного использования земельных участков и объектов капитального строительства, установленными градостроительным регламентом.

ГЗ-230103-1.1-ППТ-О(У)Ч									
Проект планировки и проект межевания территории части кадастрового квартала 91:02:006011:50 в районе ул. Бориса Михайлова, ул. Героев Бреста, г. Севастополь									
Изм.	Кол-во	Исполн.	Масштаб	Дата					
Разраб.	Сущ.	Сущ.	1:124	11.24					
Разраб.	Сущ.	Сущ.	1:124	11.24					
Основная (утвержденная) часть проекта планировки территории					Статус	Дет.	Листов		
Границы зон планируемого размещения объектов капитального строительства. М 1:1500					ППТ	4	4		
Наименование объекта					ГАННИ ЕГРАИС				
Контроль					А1				



СЕВАСТОПОЛЬ

ГАУС «Научно-исследовательский и проектный институт  
градостроительства, архитектуры, изысканий и среды»  
(ГАУС НИИ ГАИС)


Свидетельство № 1335-2017-9204012730-01

адрес: 299059, г. Севастополь, пр-т. Героев Сталинграда, 67, офис 310

тел.: (8692) 67-00-23

e-mail: [gip@niigais.com](mailto:gip@niigais.com)

**ДОКУМЕНТАЦИЯ ПО ПЛАНИРОВКЕ ТЕРРИТОРИИ  
«ПРОЕКТ ПЛАНИРОВКИ И ПРОЕКТ МЕЖЕВАНИЯ ТЕРРИТОРИИ  
ЧАСТИ КАДАСТРОВГО КВАРТАЛА 91:02:001004 В РАЙОНЕ УЛ. БОРИСА  
МИХАЙЛОВА, УЛ. ГЕРОЕВ БРЕСТА, Г. СЕВАСТОПОЛЬ»**



**ПРОЕКТ МЕЖЕВАНИЯ ТЕРРИТОРИИ.  
ОСНОВНАЯ (УТВЕРЖДАЕМАЯ) ЧАСТЬ**

ГЗ-230103-П.1-ПМТ-О(У)Ч

Заказчик: «Департамент архитектуры и градостроительства города Севастополя»

г. Севастополь  
2023



СЕВАСТОПОЛЬ

ГАУС «Научно-исследовательский и проектный институт  
градостроительства, архитектуры, изысканий и среды»  
(ГАУС НИИ ГАИС)

Свидетельство № 1335-2017-9204012730-01

адрес: 299059, г. Севастополь, пр-т. Героев Сталинграда, 67, офис 310

тел.: (8692) 67-00-23

e-mail: [gip@niigais.com](mailto:gip@niigais.com)

**ДОКУМЕНТАЦИЯ ПО ПЛАНИРОВКЕ ТЕРРИТОРИИ  
«ПРОЕКТ ПЛАНИРОВКИ И ПРОЕКТ МЕЖЕВАНИЯ ТЕРРИТОРИИ  
ЧАСТИ КАДАСТРОВГО КВАРТАЛА 91:02:001004 В РАЙОНЕ УЛ. БОРИСА  
МИХАЙЛОВА, УЛ. ГЕРОЕВ БРЕСТА, Г. СЕВАСТОПОЛЬ»**

**ПРОЕКТ МЕЖЕВАНИЯ ТЕРРИТОРИИ**

**Том II.1**


**Проект межевания территории.**

**Основная (утверждаемая) часть**

**ГЗ-230103-П.1-ПМТ-О(У)Ч**

Директор

Начальник отдела



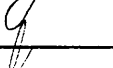





П.В.Кораблёв

Н.А.Горбатюк

**г. Севастополь  
2023**

### Список исполнителей

Должность	Фамилия И.О.	Подпись
Начальник отдела, ГИП	Горбатюк Н.А.	
Руководитель сектора	Кириченко С.В.	
Начальник отдела геоинформационных систем	Дьякова О.С.	
Главный специалист	Сиденко Ю.О.	
Главный специалист	Ягодкина М.В.	
Главный специалист	Сучихина И.Г.	

### Состав документации по планировке территории

Обозначение	Наименование		Примечание
ГЗ-230103-П-ППТ	Проект планировки территории в составе:	Том I	ГАУС «НИИ ГАИС»
ГЗ-230103-П.1-ППТ-О(У)Ч	Основная (утверждаемая) часть проекта планировки территории	Том I.1	
ГЗ-230103-П.2-ППТ-МО	Материалы по обоснованию проекта планировки территории	Том I.2	
ГЗ-230103-П-ПМТ	Проект межевания территории в составе:	Том II	
ГЗ-230103-П.1-ПМТ-О(У)Ч	Основная (утверждаемая) часть проекта межевания территории	Том II.1	
ГЗ-230103-П.2-ПМТ-МО	Материалы по обоснованию проекта межевания территории	Том II.2	

## СОДЕРЖАНИЕ ТОМА П.1

<b>Том П.1 Проект межевания территории (ПМТ)</b>	
<b>ОСНОВНАЯ (УТВЕРЖДАЕМАЯ) ЧАСТЬ ПРОЕКТА МЕЖЕВАНИЯ ТЕРРИТОРИИ</b>	<b>Том П.1</b>
Список исполнителей. Состав документации по планировке территории	стр. 3
Содержание документации по планировке территории	стр. 4
Текстовая часть проекта межевания территории	5-9
Перечень и сведения о площади образуемых земельных участков, в том числе и возможные способы их образования	11-16
Перечень и сведения о площади образуемых земельных участков, которые будут отнесены к территориям общего пользования или имуществу общего пользования, в том числе в отношении которых предполагаются резервирование и (или) изъятие для государственных или муниципальных	17-20
Границы публичных сервитутов	21
Вид разрешенного использования образуемых земельных участков в соответствии с проектом планировки территории	22-23
Целевое назначение лесов, вид (виды) разрешенного использования лесного участка, количественные и качественные характеристики лесного участка, сведения о нахождении лесного участка в границах особо защитных участков лесов	В границах проектирования отсутствуют
Сведения о границах территории, в отношении которой утвержден проект межевания, содержащие перечень координат характерных точек этих границ	24-25
Чертежи межевания территории	26-33
Границы существующих элементов планировочной структуры	л.1
Границы планируемых элементов планировочной структуры	л.2
Красные линии. Линии отступа от красных линий в целях определения мест допустимого размещения зданий, строений, сооружений	л.3
Границы образуемых земельных участков	л.4
Границы изменяемых земельных участков.	л.5
Границы изымаемых земельных участков.	Проектом не предусматривается
Границы публичных сервитутов	В границах проектирования отсутствуют

### **Текстовая часть проекта межевания территории**

Настоящий проект межевания территории выполнен в составе документации по планировке территории «Проект планировки и проект межевания территории части кадастрового квартала 91:02:001004 в районе ул. Бориса Михайлова, ул. Героев Бреста, г. Севастополь». Документация по планировке территории подготовлена Государственным автономным учреждением Севастополя «Научно-исследовательский и проектный институт градостроительства, архитектуры, изысканий и среды» при методической поддержке Департамента архитектуры и градостроительства города Севастополя.

Основанием для подготовки настоящего проекта межевания территории послужили:

- приказ Департамента архитектуры и градостроительства города Севастополя от 29.12.2022 № 137 «Об утверждении государственного задания Государственному автономному учреждению Севастополя «Научно-исследовательский и проектный институт градостроительства, архитектуры, изысканий и среды» на 2023 год и плановый период 2024 и 2025 годов»;

- приказ Департамента архитектуры и градостроительства города Севастополя от 29.12.2022 № 138 «Об утверждении Перечня территории (объектов), подготовка документации по планировке которых осуществляется в рамках раздела 1 части 2 государственного задания Государственному автономному учреждению Севастополя «Научно-исследовательский и проектный институт градостроительства, архитектуры, изысканий и среды» на 2023 год и плановый период 2024 и 2025 годов» (в редакции от 20.02.2023 № 25);

- распоряжение Департамента архитектуры и градостроительства города Севастополя от 16.03.2023 № 22 «О разработке документации по планировке территории «Проект планировки и проект межевания территории части кадастрового квартала 91:02:001004 в районе ул. Бориса Михайлова, ул. Героев Бреста, г. Севастополь» (в редакции от 27.03.2023 № 25) (далее – Документация).

Работа выполнена в соответствии с:

- Градостроительным кодексом Российской Федерации;

- Земельным кодексом Российской Федерации;
- приказом Министерства культуры Российской Федерации № 2 от 11 января 2016 г. «О включении города Севастополь в перечень исторических поселений федерального значения, утверждении границ территории и предмета охраны исторического поселения город Севастополь»;
- приказом Министерства культуры Российской Федерации № 1279 от 08 июня 2016 г. «О включении выявленного объекта культурного наследия - достопримечательное место «Древний город Херсонес Таврический и крепости Чембало и Каламита» (город Севастополь) в единый государственный реестр объектов культурного наследия (памятников истории и культуры) народов Российской Федерации в качестве объекта культурного наследия федерального значения, а также об утверждении границ его территории»;
- приказом Министерства культуры Российской Федерации № 1864 от 12 августа 2016 г. «Об утверждении требований к осуществлению деятельности и градостроительным регламентам в границах территории объекта культурного наследия федерального значения - достопримечательное место «Древний город Херсонес Таврический и крепости Чембало и Каламита», расположенного в городе Севастополе»;
- приказом Федеральной службы государственной регистрации, кадастра и картографии от 10.11.2020 № П/0412 «Об утверждении классификатора видов разрешенного использования земельных участков»;
- постановлением Правительства Севастополя № 248-ПП от 23.04.2018 «Об утверждении проекта планировки территории документации «Проект планировки и проект межевания территории улично-дорожной сети и территории общественного пользования»;
- нормативами градостроительного проектирования города федерального значения Севастополя, утвержденными постановлением Правительства Севастополя от 02.12.2022 № 618-ПП (далее – НГП);
- правилами землепользования и застройки города федерального значения Севастополя применительно к части территории города в границах



внутригородских муниципальных образований: Ленинского, Гагаринского, Нахимовского, Балаклавского муниципальных округов и города Инкерман, утвержденными постановлением Правительства Севастополя от 29.12.2022 № 730-ПП (далее – Правила);

- приказом Министерства строительства и жилищно-коммунального хозяйства Российской Федерации от 25.04.2017 № 738/пр «Об утверждении видов элементов планировочной структуры»;

- сведениями Единого государственного реестра недвижимости;

- другими законодательными, нормативными и правовыми актами Российской Федерации и города Севастополя в сфере градостроительства.

В соответствии с заданием на разработку документации по планировке территории целями подготовки Документации является выделение элементов планировочной структуры с учетом красных линий, установление границ территорий общего пользования, установление границ зон планируемого размещения объектов капитального строительства, определение характеристик и очередности планируемого развития территории, определение местоположения границ образуемых и изменяемых земельных участков, установления зон действия публичных сервитутов, видов обременений и ограничений использования земельных участков.

В соответствии со статьей 43 Градостроительного кодекса Российской Федерации подготовка проекта межевания территории осуществляется для:

- 1) определения местоположения границ образуемых и изменяемых земельных участков;

- 2) установления, изменения, отмены красных линий для застроенных территорий, в границах которых не планируется размещение новых объектов капитального строительства, а также для установления, изменения, отмены красных линий в связи с образованием и (или) изменением земельного участка, расположенного в границах территории, применительно к которой не предусматривается осуществление комплексного развития территории, при

условии, что такие установление, изменение, отмена влекут за собой исключительно изменение границ территории общего пользования.

В рамках подготовительного этапа разработки проекта межевания территории собрана следующая информация:

- современное использование территории на основании топографической съемки М 1:500, цифровые ОФП Масштаба 1:500, 1:2000;
- планировочные ограничения территории проектирования;
- современное состояние транспортного обслуживания территории;
- сведения Единого государственного реестра недвижимости (далее ЕГРН).

На земельные участки, расположенные в границах проектирования, посредством Федеральной государственной информационной системы Единого государственного реестра недвижимости (далее ФГИС ЕГРН), получены Выписки об объектах недвижимости (земельных участках).

В соответствии со статьей 43 Градостроительного кодекса РФ (далее ГрК РФ) основная часть настоящего проекта межевания состоит из текстовой части включающей перечень и сведения о площади образуемых земельных участков, в том числе возможные способы их образования; перечень и сведения о площади образуемых земельных участков, которые будут отнесены к территориям общего пользования или имуществу общего пользования, в том числе в отношении которых предполагаются резервирование и (или) изъятие для государственных или муниципальных нужд; вид разрешенного использования образуемых земельных участков в соответствии с проектом планировки территории; сведения об изменяемых земельных участках и графических материалов. В данном проекте межевания не приводятся сведения в соответствии с п.п. 4 п.5 ст. 43 ГрК РФ, т.к. подготовка проекта межевания территории не осуществляется в целях определения местоположения границ образуемых и (или) изменяемых лесных участков.

Проектируемая территория расположена в Гагаринском районе города Севастополя и составляет 40,5 га. Границы территории разрабатываемой документации расположены в кадастровых кварталах 91:02:001004, 91:02:001008, 91:02:001007.



Границы разработки документации по планировке территории

Рис. 1. Схема расположения территории разработки документации по планировке территории «Проект планировки и проект межевания территории части кадастрового квартала 91:02:001004 в районе ул. Бориса Михайлова, ул. Героев Бреста, г. Севастополь»

### **Анализ наличия действующих утвержденных схем расположения земельного участка или участков на кадастровом плане территории в границах проекта планировки**

В соответствии со ст. 11.10 Земельного кодекса Российской Федерации (далее ЗК РФ) схема расположения земельного участка или земельных участков на кадастровом плане территории (далее - схема расположения земельного участка) представляет собой изображение границ образуемого земельного участка или образуемых земельных участков на кадастровом плане территории. В схеме расположения земельного участка указывается площадь каждого образуемого земельного участка и в случае, если предусматривается образование двух и более земельных участков, указываются их условные номера.

В соответствии с п.10 ст.43 Градостроительного кодекса Российской Федерации (далее ГрК РФ), в случае, если разработка проекта межевания территории осуществляется применительно к территории, в границах которой предусматривается образование земельных участков на основании утвержденной схемы расположения земельного участка или земельных участков на кадастровом плане территории, срок действия которой не истек, местоположение границ земельных участков в таком проекте межевания территории должно соответствовать местоположению границ земельных участков, образование которых предусмотрено данной схемой. Во исполнение п.10 ст.43 ГрК РФ по запросу исполнителя работ Департаментом по имущественным и земельным отношениям города Севастополя предоставлена информация от 25.05.2023 № 318/03-02-01-03-08/03/23, что по состоянию на 24.05.2023 в границах территории разработки Документации, отсутствуют утвержденные схемы расположения земельного участка или земельных участков на кадастровом плане территории, срок действий которой (которых) не истек.

**Перечень и сведения о площади образуемых земельных участков, в том числе возможные способы их образования**

Данным проектом предусматривается поэтапное образование земельных участков следующими способами: раздел, объединение, перераспределение, изъятие земельных участков для государственных и (или) муниципальных нужд, образование из земель, находящихся в государственной или муниципальной собственности, или иным способом, установленным действующим законодательством Российской Федерации. Сведения об образуемых земельных участках представлены в таблице 1.

**Перечень и сведения о площади образуемых земельных участков, в том числе возможные способы их образования**

Таблица 1

№ п/п	Условный номер	Вид разрешенного использования земельного участка	Площадь, кв. м	Возможные способы образования
1	:ЗУ1	Благоустройство территории (12.0.2)	4111	Образование из земель, находящихся в государственной или муниципальной собственности или иным способом, установленным действующим законодательством РФ
2	:ЗУ2	Благоустройство территории (12.0.2)	4108	Образование из земель, находящихся в государственной или муниципальной собственности или иным способом, установленным действующим законодательством РФ
3	:ЗУ3	Земельные участки (территории) общего пользования (12.0)	622	Образование из земель, находящихся в государственной или муниципальной собственности или иным способом, установленным действующим законодательством РФ
4	:ЗУ4	Земельные участки (территории) общего пользования ( 12.0)	1759	Образование из земель, находящихся в государственной или муниципальной собственности или иным способом, установленным действующим законодательством РФ
5	:ЗУ5	Предоставление коммунальных услуг (3.1)	34	Образование из земель, находящихся в государственной или муниципальной собственности или иным способом, установленным действующим законодательством РФ
6	:ЗУ6	Магазины (4.4)	534	Образование из земель, находящихся в государственной или муниципальной собственности или иным способом, установленным действующим законодательством РФ
7	:ЗУ7	Земельные участки (территории) общего пользования ( 12.0)	764	Образование из земель, находящихся в государственной или муниципальной собственности или иным способом, установленным действующим законодательством РФ
8	:ЗУ8	Предоставление коммунальных услуг (3.1)	22	Образование из земель, находящихся в государственной или муниципальной собственности или иным способом, установленным действующим законодательством РФ
9	:ЗУ9	Земельные участки (территории) общего	1194	Образование из земель, находящихся в государственной или муниципальной собственности

		пользования (код 12.0)		или иным способом, установленным действующим законодательством РФ
10	:ЗУ10	Земельные участки (территории) общего пользования (12.0)	185	Образование из земель, находящихся в государственной или муниципальной собственности или иным способом, установленным действующим законодательством РФ
11	:ЗУ11	Предоставление коммунальных услуг (3.1)	123	Образование из земель, находящихся в государственной или муниципальной собственности или иным способом, установленным действующим законодательством РФ
12	:ЗУ12	Магазины (4.4)	318	Образование из земель, находящихся в государственной или муниципальной собственности или иным способом, установленным действующим законодательством РФ
13	:ЗУ13	Земельные участки (территории) общего пользования (код 12.0)	875	Образование из земель, находящихся в государственной или муниципальной собственности или иным способом, установленным действующим законодательством РФ
14	:ЗУ14	Земельные участки (территории) общего пользования (код 12.0)	613	Образование из земель, находящихся в государственной или муниципальной собственности или иным способом, установленным действующим законодательством РФ
15	:ЗУ15	Земельные участки (территории) общего пользования ( 12.0)	1801	Образование из земель, находящихся в государственной или муниципальной собственности или иным способом, установленным действующим законодательством РФ
16	:ЗУ16	Земельные участки (территории) общего пользования ( 12.0)	7235	Образование из земель, находящихся в государственной или муниципальной собственности или иным способом, установленным действующим законодательством РФ
17	:ЗУ17	Земельные участки (территории) общего пользования ( 12.0)	342	Образование из земель, находящихся в государственной или муниципальной собственности или иным способом, установленным действующим законодательством РФ
18	:ЗУ18	Земельные участки (территории) общего пользования (12.0)	2900	Образование из земель, находящихся в государственной или муниципальной собственности или иным способом, установленным действующим законодательством РФ
19	:ЗУ19	Земельные участки (территории) общего пользования ( 12.0)	3516	Образование из земель, находящихся в государственной или муниципальной собственности или иным способом, установленным действующим законодательством РФ
20	:ЗУ20	Земельные участки (территории) общего пользования ( 12.0)	208	Образование из земель, находящихся в государственной или муниципальной собственности или иным способом, установленным действующим законодательством РФ
21	:ЗУ21	Земельные участки (территории) общего пользования (12.0)	286	Образование из земель, находящихся в государственной или муниципальной собственности или иным способом, установленным действующим законодательством РФ
22	:ЗУ22	Земельные участки (территории) общего пользования ( 12.0)	4502	Образование из земель, находящихся в государственной или муниципальной собственности или иным способом, установленным действующим законодательством РФ
23	:ЗУ23	Земельные участки (территории) общего пользования (12.0)	493	Образование из земель, находящихся в государственной или муниципальной собственности или иным способом, установленным действующим законодательством РФ
24	:ЗУ24	Земельные участки (территории) общего пользования ( 12.0)	3343	Образование из земель, находящихся в государственной или муниципальной собственности или иным способом, установленным действующим законодательством РФ

25	:ЗУ25	Земельные участки (территории) общего пользования ( 12.0)	7271	Образование из земель, находящихся в государственной или муниципальной собственности или иным способом, установленным действующим законодательством РФ
26	:ЗУ26	Земельные участки (территории) общего пользования ( 12.0)	990	Образование из земель, находящихся в государственной или муниципальной собственности или иным способом, установленным действующим законодательством РФ
27	:ЗУ27	Земельные участки (территории) общего пользования (12.0)	3690	Образование из земель, находящихся в государственной или муниципальной собственности или иным способом, установленным действующим законодательством РФ
28	:ЗУ28	Земельные участки (территории) общего пользования ( 12.0)	332	Образование из земель, находящихся в государственной или муниципальной собственности или иным способом, установленным действующим законодательством РФ
29	:ЗУ29	Земельные участки (территории) общего пользования ( 12.0)	2816	Образование из земель, находящихся в государственной или муниципальной собственности или иным способом, установленным действующим законодательством РФ
30	:ЗУ30	Земельные участки (территории) общего пользования ( 12.0)	2395	Образование из земель, находящихся в государственной или муниципальной собственности или иным способом, установленным действующим законодательством РФ
31	:ЗУ31	Земельные участки (территории) общего пользования ( 12.0)	894	Образование из земель, находящихся в государственной или муниципальной собственности или иным способом, установленным действующим законодательством РФ
32	:ЗУ32	Улично-дорожная сеть (12.0.1)	64342	Образование из земель, находящихся в государственной или муниципальной собственности, раздел, объединение, перераспределение или иным способом, установленным действующим законодательством РФ
33	:ЗУ33	Улично-дорожная сеть (12.0.1)	5604	Образование из земель, находящихся в государственной или муниципальной собственности, раздел, объединение, перераспределение или иным способом, установленным действующим законодательством РФ
34	:ЗУ34	Улично-дорожная сеть (12.0.1)	6142	Образование из земель, находящихся в государственной или муниципальной собственности, раздел, объединение, перераспределение или иным способом, установленным действующим законодательством РФ
35	:ЗУ35	Среднеэтажная жилая застройка (2.5)	11676	Перераспределение с землями государственной или муниципальной собственности или иным способом, установленным действующим законодательством РФ
36	:ЗУ36	Оказание услуг связи (3.2.3)	1198	Перераспределение с землями государственной или муниципальной собственности или иным способом, установленным действующим законодательством РФ
37	:ЗУ37	Земельные участки (территории) общего пользования (код 12.0)	416	Образование из земель, находящихся в государственной или муниципальной собственности или иным способом, установленным действующим законодательством РФ
38	:ЗУ38	Площадки для занятий спортом (5.1.3)	472	Образование из земель, находящихся в государственной или муниципальной собственности или иным способом, установленным действующим законодательством РФ
39	:ЗУ39	Площадки для занятий спортом (5.1.3)	842	Образование из земель, находящихся в государственной или муниципальной собственности или иным способом, установленным действующим законодательством РФ
40	:ЗУ40	Земельные участки (территории) общего	2723	Образование из земель, находящихся в государственной или муниципальной собственности

		пользования (код 12.0)		или иным способом, установленным действующим законодательством РФ
41	:ЗУ41	Благоустройство территории (12.0.2)	2415	Образование из земель, находящихся в государственной или муниципальной собственности или иным способом, установленным действующим законодательством РФ
42	:ЗУ42	Благоустройство территории (12.0.2)	1 363	Образование из земель, находящихся в государственной или муниципальной собственности или иным способом, установленным действующим законодательством РФ
43	:ЗУ43	Земельные участки (территории) общего пользования (12.0)	484	Образование из земель, находящихся в государственной или муниципальной собственности или иным способом, установленным действующим законодательством РФ
44	:ЗУ44	Среднеэтажная жилая застройка (2.5)	6 378	Перераспределение земельного участка с землями государственной или муниципальной собственности или иным способом, установленным действующим законодательством РФ
45	:ЗУ45	Среднеэтажная жилая застройка (2.5)	13 669	Перераспределение земельного участка с землями государственной или муниципальной собственности или иным способом, установленным действующим законодательством РФ
46	:ЗУ46	Многоэтажная жилая застройка (высотная застройка) (2.6)	4 360	Перераспределение земельного участка с землями государственной или муниципальной собственности или иным способом, установленным действующим законодательством РФ
47	:ЗУ47	Среднеэтажная жилая застройка (2.5)	3 288	Перераспределение земельного участка с землями государственной или муниципальной собственности или иным способом, установленным действующим законодательством РФ
48	:ЗУ48	Среднеэтажная жилая застройка (2.5)	7 010	Перераспределение земельного участка с землями государственной или муниципальной собственности или иным способом, установленным действующим законодательством РФ
49	:ЗУ49	Многоэтажная жилая застройка (высотная застройка) (2.6)	14 285	Перераспределение земельного участка с землями государственной или муниципальной собственности или иным способом, установленным действующим законодательством РФ
50	:ЗУ50	Многоэтажная жилая застройка (высотная застройка) (2.6)	10 454	Перераспределение земельного участка с землями государственной или муниципальной собственности или иным способом, установленным действующим законодательством РФ
51	:ЗУ51	Образование и просвещение ( 3.5)	31 558	Перераспределение земельного участка с землями государственной или муниципальной собственности или иным способом, установленным действующим законодательством РФ
52	:ЗУ52	Размещение гаражей для собственных нужд (2.7.2)	182	Образование из земель, находящихся в государственной или муниципальной собственности или иным способом, установленным действующим законодательством РФ
53	:ЗУ53	Размещение гаражей для собственных нужд (2.7.2)	392	Образование из земель, находящихся в государственной или муниципальной собственности или иным способом, установленным действующим законодательством РФ
54	:ЗУ54	Предоставление коммунальных услуг (3.1)	55	Образование из земель, находящихся в государственной или муниципальной собственности или иным способом, установленным действующим законодательством РФ
55	:ЗУ55	Земельные участки (территории) общего пользования (12.0)	2630	Образование из земель, находящихся в государственной или муниципальной собственности, раздел, объединение, перераспределение или иным способом, установленным действующим законодательством РФ



На земельном участке с кадастровым номером 91:02:001004:6222, ВРИ «Среднеэтажная жилая застройка» (код 2.5) расположен 9-этажный многоквартирный жилой дом. Вид разрешенного использования земельного участка «Среднеэтажная жилая застройка» (код 2.5) включает в себя размещение многоквартирных домов этажностью не выше восьми этажей; благоустройство и озеленение; размещение подземных гаражей и автостоянок; обустройство спортивных и детских площадок, площадок для отдыха; размещение объектов обслуживания жилой застройки во встроенных, пристроенных и встроенно-пристроенных помещениях многоквартирного дома, если общая площадь таких помещений в многоквартирном доме не составляет более 20% общей площади помещений дома, что не соответствует характеристикам объекта капитального строительства, расположенного на земельном участке К№ 91:02:001004:6222. В связи с чем, проектом предусматривается изменение ВРИ земельного участка К№ 91:02:001004:6222 на «Многоэтажная жилая застройка (высотная застройка)» (код 2.6).

Для образуемых земельных участков допускается применение всех видов разрешенного использования, установленных регламентом, предусмотренным для данной территориальной зоны ПЗЗ.

Согласно положениям Правил землепользования и застройки, установленные границы территориальных зон отвечают требованию части 4 статьи 30 Градостроительного кодекса о принадлежности каждого земельного участка только к одной территориальной зоне. Формирование одного земельного участка из нескольких земельных участков, расположенных в различных территориальных зонах, не допускается. Исключение составляют земельные участки, занимаемые линейными объектами или планируемые для размещения таких объектов, которые могут включаться в состав различных территориальных зон.

В соответствии с приказом Федеральной службы государственной регистрации, кадастра и картографии от 10.11.2020 № П/0412 «Об утверждении

классификатора видов разрешенного использования земельных участков» вид разрешенного использования земельных участков с кодом 12.0- «Земельные участки (территории) общего пользования» включает в себя содержание видов разрешенного использования с кодами 12.0.1-12.0.2. Вид разрешенного использования с кодом 12.0.1- «Улично-дорожная сеть» предполагает размещение объектов улично-дорожной сети: автомобильных дорог, трамвайных путей и пешеходных тротуаров в границах населенных пунктов, пешеходных переходов, бульваров, площадей, проездов, велодорожек и объектов велотранспортной и инженерной инфраструктуры; размещение придорожных стоянок (парковок) транспортных средств в границах городских улиц и дорог, за исключением предусмотренных видами разрешенного использования с кодами 2.7.1, 4.9, 7.2.3, а также некапитальных сооружений.

Согласно п. 10.1 ст. 1 ГК РФ линейными объектами являются линии электропередачи, линии связи (в том числе линейно-кабельные сооружения), трубопроводы, автомобильные дороги, железнодорожные линии и другие подобные сооружения.

Таким образом, земельные участки с ВРИ «Земельные участки (территории) общего пользования» (код 12.0) могут включаться в состав различных территориальных зон.

В соответствии с п. 42 ч. 1 ст. 26 Федерального закона от 13.07.2015 № 218-ФЗ «О государственной регистрации недвижимости» осуществление государственного кадастрового учета и (или) государственной регистрации прав приостанавливается, если площадь земельного участка, определенная с учетом установленных в соответствии с федеральным законом требований, отличается от площади земельного участка, указанной в соответствующем утвержденном проекте межевания территории, схеме расположения земельного участка на кадастровом плане территории, проектной документации о местоположении, границах, площади и об иных количественных и качественных характеристиках лесных участков, более чем на десять процентов. Можно сделать вывод о возможности изменения границ образуемых земельных участков относительно

проекта межевания территории при осуществлении государственного кадастрового учета, но не более чем на 10 %, при наличии обоснования такого изменения.

В соответствии со ст. 5 Закона города Севастополя от 25.07.2014 № 46-ЗС «Об особенностях регулирования имущественных и земельных отношений на территории города Севастополя», категория земель, образуемых земельных участков, определена как «земли населенных пунктов». Изменение категории земель исходных земельных участков данным проектом межевания территории не предусмотрено.

**Перечень и сведения о площади образуемых земельных участков, которые будут отнесены к территориям общего пользования или имуществу общего пользования, в том числе в отношении которых предполагаются резервирование и (или) изъятие для государственных или муниципальных нужд**

Проектом межевания предусматривается образование земельных участков, которые будут отнесены к территориям общего пользования с видами разрешенного использования земельных участков: Земельные участки (территории) общего пользования (код 12.0), Улично-дорожная сеть (12.0.1), Благоустройство территории (12.0.2). Перечень и сведения о площади образуемых земельных участков, которые будут отнесены к территориям общего пользования или имуществу общего пользования представлены в таблице 2.

Таблица 2

Условный номер	Вид разрешенного использования земельного участка	Площадь, кв. м
:ЗУ1	Благоустройство территории (12.0.2)	4111
:ЗУ2	Благоустройство территории (12.0.2)	4108
:ЗУ3	Земельные участки (территории) общего пользования (12.0)	622
:ЗУ4	Земельные участки (территории) общего пользования ( 12.0)	1759
:ЗУ7	Земельные участки (территории) общего пользования ( 12.0)	764
:ЗУ9	Земельные участки (территории) общего пользования (код 12.0)	1194
:ЗУ10	Земельные участки (территории) общего пользования (12.0)	185
:ЗУ13	Земельные участки (территории) общего пользования (код 12.0)	875
:ЗУ14	Земельные участки (территории) общего пользования (код 12.0)	613
:ЗУ15	Земельные участки (территории) общего пользования ( 12.0)	1801
:ЗУ16	Земельные участки (территории) общего пользования ( 12.0)	7235
:ЗУ17	Земельные участки (территории) общего пользования ( 12.0)	342
:ЗУ18	Земельные участки (территории) общего пользования (12.0)	2900
:ЗУ19	Земельные участки (территории) общего пользования ( 12.0)	3516
:ЗУ20	Земельные участки (территории) общего пользования ( 12.0)	208
:ЗУ21	Земельные участки (территории) общего пользования (12.0)	286
:ЗУ22	Земельные участки (территории) общего пользования ( 12.0)	4502
:ЗУ23	Земельные участки (территории) общего пользования (12.0)	493
:ЗУ24	Земельные участки (территории) общего пользования ( 12.0)	3343
:ЗУ25	Земельные участки (территории) общего пользования ( 12.0)	7271
:ЗУ26	Земельные участки (территории) общего пользования ( 12.0)	990
:ЗУ27	Земельные участки (территории) общего пользования (12.0)	3690
:ЗУ28	Земельные участки (территории) общего пользования ( 12.0)	332
:ЗУ29	Земельные участки (территории) общего пользования ( 12.0)	2816
:ЗУ30	Земельные участки (территории) общего пользования ( 12.0)	2395
:ЗУ31	Земельные участки (территории) общего пользования ( 12.0)	894
:ЗУ32	Улично-дорожная сеть (12.0.1)	64342
:ЗУ33	Улично-дорожная сеть (12.0.1)	5604
:ЗУ34	Улично-дорожная сеть (12.0.1)	6142
:ЗУ37	Земельные участки (территории) общего пользования (код 12.0)	416

:ЗУ40	Земельные участки (территории) общего пользования (код 12.0)	2723
:ЗУ41	Благоустройство территории (12.0.2)	2415
:ЗУ42	Благоустройство территории (12.0.2)	1 363
:ЗУ43	Земельные участки (территории) общего пользования (12.0)	484
:ЗУ55	Земельные участки (территории) общего пользования (12.0)	2630

**Перечень земельных участков, в отношении которых предполагаются  
резервирование и (или) изъятие для государственных или муниципальных  
нужд**

В соответствии со статьей 3.1 Закона г. Севастополя от 25 июля 2014 г. № 46-ЗС «Об особенностях регулирования имущественных и земельных отношений на территории города Севастополя» (с изменениями и дополнениями) изъятие земельных участков для государственных или муниципальных нужд наряду с основаниями, установленными статьей 49 Земельного кодекса Российской Федерации, осуществляется также по основаниям, связанным со строительством, реконструкцией следующих объектов:

- 1) объектов организаций здравоохранения (больниц, диспансеров, амбулаторий, поликлиник, центров систем здравоохранения, медицинских организаций скорой медицинской помощи);
- 2) объектов организаций образования (учреждения общего образования, профессионального образования, дополнительного образования);
- 3) объектов культуры, спорта и территорий общего пользования.

Документацией по планировке территории «Проект планировки и проект межевания территории части кадастрового квартала 91:02:001004 в районе ул. Бориса Михайлова, ул. Героев Бреста, г. Севастополь» не предусматривается резервирование и (или) изъятие земельного участка для государственных или муниципальных нужд.

### **Границы публичных сервитутов**

Сервитут устанавливается в соответствии с гражданским законодательством, а в отношении земельного участка, находящегося в государственной или муниципальной собственности, с учетом особенностей, предусмотренных главой V.3 Земельного Кодекса РФ.

Сервитут может быть установлен решением исполнительного органа государственной власти или органа местного самоуправления в целях обеспечения государственных или муниципальных нужд, а также нужд местного населения без изъятия земельных участков (публичный сервитут).

Документацией по планировке территории «Проект планировки и проект межевания территории части кадастрового квартала 91:02:001004 в районе ул. Бориса Михайлова, ул. Героев Бреста, г. Севастополь» не предусматривается установление публичных сервитутов.

## Вид разрешенного использования образуемых земельных участков в соответствии с проектом планировки территории

Проектом предусмотрены следующие виды разрешённого использования для формируемых земельных участков, в соответствии с классификатором видов разрешенного использования земельных участков:

№ п.п.	Код вида разрешенного использования земельного участка	Наименование вида разрешенного использования земельного участка	Описание вида разрешенного использования земельного участка
1.	2.5	Среднеэтажная жилая застройка	Размещение многоквартирных домов этажностью не выше восьми этажей; благоустройство и озеленение; размещение подземных гаражей и автостоянок; обустройство спортивных и детских площадок, площадок для отдыха; размещение объектов обслуживания жилой застройки во встроенных, пристроенных и встроенно-пристроенных помещениях многоквартирного дома, если общая площадь таких помещений в многоквартирном доме не составляет более 20% общей площади помещений дома
2.	2.6	Многоэтажная жилая застройка (высотная застройка)	Размещение многоквартирных домов этажностью девять этажей и выше; благоустройство и озеленение придомовых территорий; обустройство спортивных и детских площадок, хозяйственных площадок и площадок для отдыха; размещение подземных гаражей и автостоянок, размещение объектов обслуживания жилой застройки во встроенных, пристроенных и встроенно-пристроенных помещениях многоквартирного дома в отдельных помещениях дома, если площадь таких помещений в многоквартирном доме не составляет более 15% от общей площади дома
3.	2.7.2	Размещение гаражей для собственных нужд	Размещение для собственных нужд отдельно стоящих гаражей и (или) гаражей, блокированных общими стенами с другими гаражами в одном ряду, имеющих общие с ними крышу, фундамент и коммуникации
4.	3.1	Коммунальное обслуживание	Размещение зданий и сооружений в целях обеспечения физических и юридических лиц коммунальными услугами. Содержание данного вида разрешенного использования включает в себя содержание видов разрешенного использования с кодами 3.1.1-3.1.2
5.	3.2.3	Оказание услуг связи	Размещение зданий, предназначенных для размещения пунктов оказания услуг почтовой, телеграфной, междугородней и международной телефонной связи
6.	3.5	Образование и просвещение	Размещение объектов капитального строительства, предназначенных для воспитания, образования и просвещения. Содержание данного вида разрешенного использования включает в себя содержание видов разрешенного использования с кодами 3.5.1-3.5.2
7.	4.4	Магазины	Размещение объектов капитального строительства, предназначенных для продажи товаров, торговая площадь которых составляет до 5000 кв.м
8.	5.1.3	Площадки для занятий спортом	Размещение площадок для занятия спортом и физкультурой на открытом воздухе (физкультурные площадки, беговые дорожки, поля для спортивной игры)



9.	12.0	Земельные участки (территории) общего пользования	Земельные участки общего пользования. Содержание данного вида разрешенного использования включает в себя содержание видов разрешенного использования с кодами 12.0.1-12.0.2
10.	12.0.1	Улично-дорожная сеть	Размещение объектов улично-дорожной сети: автомобильных дорог, трамвайных путей и пешеходных тротуаров в границах населенных пунктов, пешеходных переходов, бульваров, площадей, проездов, велодорожек и объектов велотранспортной и инженерной инфраструктуры; размещение придорожных стоянок (парковок) транспортных средств в границах городских улиц и дорог, за исключением предусмотренных видами разрешенного использования с кодами 2.7.1, 4.9, 7.2.3, а также некапитальных сооружений, предназначенных для охраны транспортных средств
11.	12.0.2	Благоустройство территории	Размещение декоративных, технических, планировочных, конструктивных устройств, элементов озеленения, различных видов оборудования и оформления, малых архитектурных форм, некапитальных нестационарных строений и сооружений, информационных щитов и указателей, применяемых как составные части благоустройства территории, общественных туалетов

Согласно приказу Федеральной службы государственной регистрации, кадастра и картографии от 10.11.2020 № П/0412 "Об утверждении классификатора видов разрешенного использования земельных участков", содержание видов разрешенного использования, перечисленных в настоящем классификаторе, допускает без отдельного указания в классификаторе размещение и эксплуатацию линейного объекта (кроме железных дорог общего пользования и автомобильных дорог общего пользования федерального и регионального значения), размещение защитных сооружений (насаждений), объектов мелиорации, антенно-мачтовых сооружений, информационных и геодезических знаков, объектов благоустройства, если федеральным законом не установлено иное.

**Сведения о границах территории, в отношении которой утвержден проект межевания, содержащие перечень координат характерных точек этих границ в системе координат, используемой для ведения Единого государственного реестра**

Граница настоящего проекта планировки и межевания территории части кадастрового квартала 91:02:001004 в районе ул. Бориса Михайлова, ул. Героев Бреста, г. Севастополь имеет общие границы с территориями, в отношении которых утверждены проекты межевания. Информация о границах территорий, в отношении которых утверждены проекты межевания, содержащей перечень координат характерных точек этих границ в системе координат, используемой для ведения Единого государственного реестра недвижимости представлена в Таблицах 3 и 4.

**Таблица 3**

**Перечень координат характерных точек границ ДПТ**

**«Проект планировки и проект межевания территории, расположенной в районе ул. Борисова- пр. Героев Сталинграда- ул. Астана Кесаева в г. Севастополе», утвержденной постановлением**

**Правительства Севастополя от 10.08.2021 № 371-ПП**

№	X	Y	21	4930833,54	4375163,29	42	4931368,34	4375706,76
1	4930135,65	4374799,89	22	4930833,84	4375162,66	43	4931343,04	4375731,76
2	4930143,94	4374820,95	23	4930837,71	4375164,64	44	4931304,31	4375768,86
3	4930156,73	4374827,55	24	4930845,2	4375168,29	45	4931282,17	4375788,73
4	4930248,38	4374874,84	25	4931017,87	4375257,36	46	4931270,32	4375792,84
5	4930252,05	4374876,77	26	4931004,62	4375283,67	47	4931253,34	4375803,4
6	4930257,44	4374880,06	27	4931080,98	4375322,37	48	4931239,1	4375817,46
7	4930267,28	4374876,02	28	4931121,58	4375343,56	49	4931205,15	4375859,41
8	4930268,19	4374877,2	29	4931192,84	4375383,21	50	4931157,76	4375821,06
9	4930317,19	4374898,42	30	4931222,6	4375401,48	51	4931051,74	4375718,83
10	4930351,05	4374916,16	31	4931230,75	4375411,33	52	4931042,72	4375711,93
11	4930547,36	4375018,9	32	4931231,49	4375411,8	53	4931033,92	4375707,76
12	4930551,36	4375020,95	33	4931245,94	4375430,38	54	4931019,73	4375704,89
13	4930554,36	4375025,41	34	4931269,16	4375461,5	55	4930863,23	4375696,44
14	4930558,41	4375025,34	35	4931285,59	4375491,38	56	4930861,06	4375696,35
15	4930560,43	4375024,68	36	4931312,75	4375551,15	57	4930730,78	4375692,45
16	4930569,63	4375028,11	37	4931325,47	4375586,11	58	4930727,1	4375692,28
17	4930604,08	4375044,74	38	4931331,76	4375602,28	59	4930542,46	4375678,88
18	4930799,85	4375146,47	39	4931344,69	4375633,23	60	4930539,91	4375676,62
19	4930827,91	4375160,02	40	4931364,86	4375669,22	61	4930479,72	4375672,27
20	4930827,65	4375160,57	41	4931372,29	4375677,95	62	4930471,14	4375672,53

63	4930420,59	4375678,73	72	4930224,21	4375375,3	81	4930123,25	4374993,27
64	4930416,57	4375679,58	73	4930212,77	4375329,03	82	4930107,37	4374927
65	4930380,31	4375684,28	74	4930205,5	4375330,67	83	4930098,29	4374920,51
66	4930377,73	4375684,67	75	4930169,77	4375180,22	84	4930044,96	4374887,32
67	4930334,38	4375690,4	76	4930159,72	4375172,6	85	4930040,71	4374806,15
68	4930292,96	4375673,24	77	4930140,11	4375090,57	86	4930047,5	4374801,76
69	4930271,14	4375596,07	78	4930134,28	4375066,18	87	4930054	4374796,14
70	4930264,17	4375578,44	79	4930117,23	4374996,3	88	4930060,36	4374788,65
71	4930267,42	4375577,19	80	4930122,74	4374994,88	89	4930135,65	4374799,89

Таблица 4

**Перечень координат характерных точек границ разработки  
градостроительной документации по проекту планировки и проекту  
межевания территории линейного объекта  
«Реконструкция водопровода по ул. Героев Бреста, 1 (РЧВ)-ул. Героев  
Бреста, 29 Ду-500 мм, L-900 м», утвержденной постановлением  
Правительства Севастополя от 28.01.2019 № 22-ПП**

№	X	Y	22	4929618,9	4375314,48	44	4929839,17	4375330,89
1	4930121,32	4375366,51	23	4929556,71	4375306,81	45	4929839,35	4375332,12
2	4930145,98	4375369,37	24	4929504,99	4375300,27	46	4929842,45	4375331,68
3	4930188,09	4375375,31	25	4929492,9	4375298,78	47	4929842,39	4375331,23
4	4930225,51	4375380,21	26	4929452,54	4375294,04	48	4929868,37	4375333,98
5	4930228,2	4375380,51	27	4929420,81	4375290,35	49	4929907,29	4375339,11
6	4930227,18	4375390,54	28	4929369,35	4375284,82	50	4929910,28	4375338,53
7	4930224,26	4375390,14	29	4929354,88	4375283,12	51	4929915,95	4375339,2
8	4930186,84	4375385,23	30	4929356,13	4375273,2	52	4929963,38	4375346,22
9	4930144,73	4375379,3	31	4929370,6	4375274,9	53	4929991,89	4375350,46
10	4930083,93	4375372,23	32	4929422,07	4375280,43	54	4930027,6	4375354,64
11	4930044,34	4375366,62	33	4929453,79	4375284,12	55	4930045,6	4375356,7
12	4930026,35	4375364,57	34	4929494,15	4375288,85	56	4930085,18	4375362,31
13	4929990,64	4375360,38	35	4929506,25	4375290,35	57	4930088,14	4375362,66
14	4929962,12	4375356,14	36	4929557,96	4375296,89	58	4930088,11	4375363,01
15	4929914,79	4375348,91	37	4929609,63	4375303,41	59	4930110,15	4375365,56
16	4929867,11	4375343,9	38	4929620,15	4375304,56	60	4930117,42	4375366,09
17	4929798,51	4375336,64	39	4929645,85	4375307,87	61	4930120,48	4375366,41
18	4929746,45	4375330,27	40	4929664,15	4375309,45	62	4930121,27	4375366,52
19	4929708,52	4375325,31	41	4929709,78	4375315,39	63	4930121,32	4375366,51
20	4929662,9	4375319,37	42	4929747,7	4375320,35			
21	4929644,61	4375317,79	43	4929799,75	4375326,72			

### **Чертежи межевания территории**

В соответствии с п.6 ст. 43 ГрК РФ проект межевания территории включает в графические материалы, на которых отображаются:

1) границы планируемых (в случае, если подготовка проекта межевания территории осуществляется в составе проекта планировки территории) и существующих элементов планировочной структуры;

2) красные линии, утвержденные в составе проекта планировки территории, или красные линии, утверждаемые, изменяемые проектом межевания территории;

3) линии отступа от красных линий в целях определения мест допустимого размещения зданий, строений, сооружений;

4) границы образуемых и (или) изменяемых земельных участков, условные номера образуемых земельных участков, в том числе в отношении которых предполагаются их резервирование и (или) изъятие для государственных или муниципальных нужд;

Настоящая документация по планировке территории включает в себя следующие графические материалы:

- Чертеж № 1 - Границы существующих элементов планировочной структуры;

- Чертеж № 2 - Границы планируемых элементов планировочной структуры;

- Чертеж № 3 - Красные линии. Линии отступа от красных линий в целях определения мест допустимого размещения зданий, строений, сооружений;

- Чертеж № 4 - Границы образуемых земельных участков;

- Чертеж № 5 - Границы изменяемых земельных участков.

На чертеже №1, в составе проекта межевания, отображены следующие элементы планировочной структуры: улично-дорожная сеть существующая, квартал (часть квартала) существующий

На чертеже №2, в составе проекта межевания, отображены следующие элементы планировочной структуры: улично-дорожная сеть планируемая, квартал (часть квартала) планируемый, территория общего пользования планируемая.

На чертеже №3, в составе проекта межевания, отображены действующие

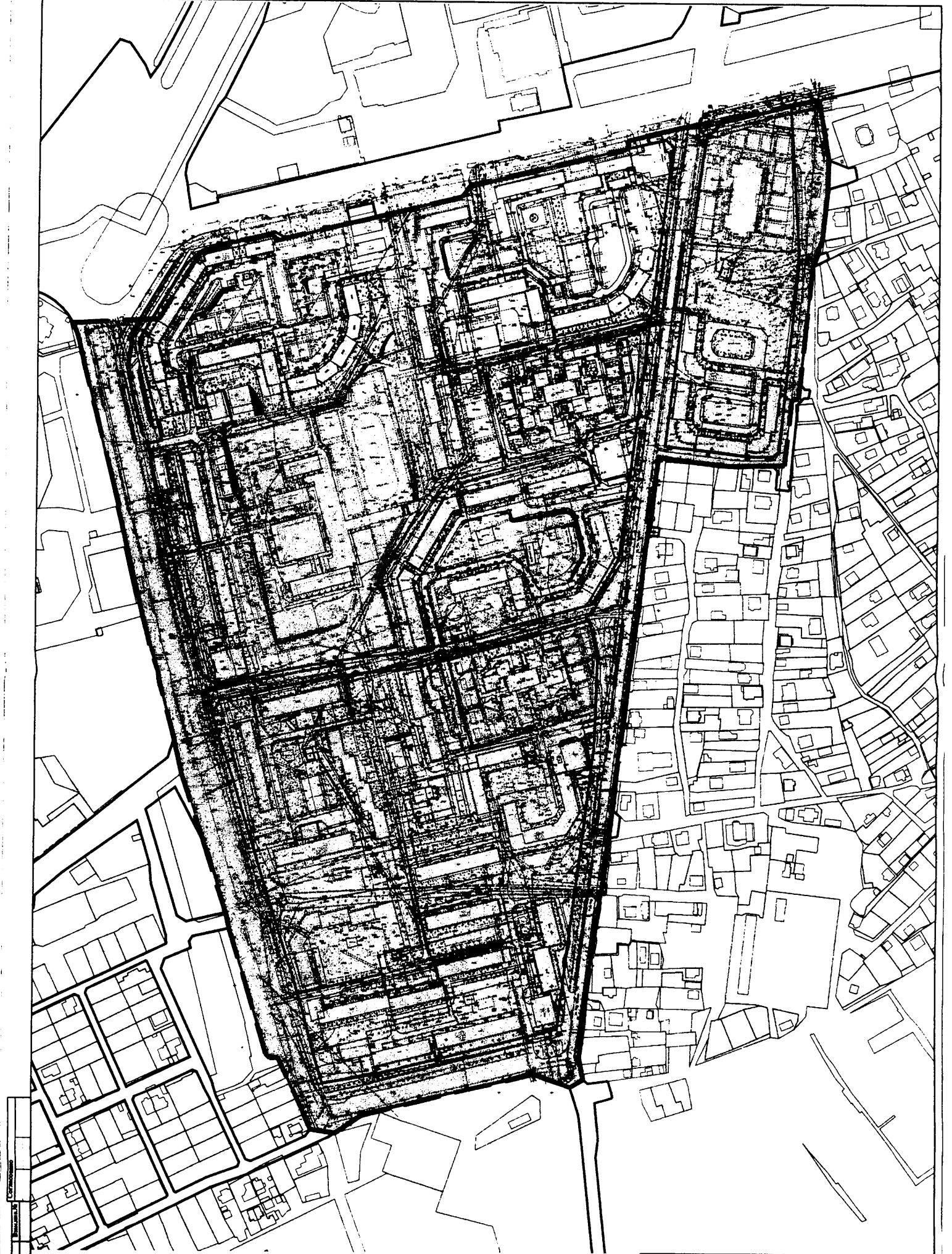
красные линии, красные линии, устанавливаемые проектом планировки, красные линии, отменяемые проектом планировки, линии отступа от красных линий в целях определения мест допустимого размещения зданий, строений, сооружений;

На чертеже №4 отображены границы образуемых земельных участков, сформированные с учетом устанавливаемых (отменяемых) проектом планировки красных линий, в соответствии с существующими и планируемыми элементами планировочной структуры, а также с учетом целей и задач разрабатываемой документации по планировке территории. Также на данном чертеже отображены границы земельных участков, сведения о границах, которых, содержатся в ЕГРН, границы кадастровых кварталов;

На чертеже №5 отображены границы изменяемых земельных участков и сведения о неизменяемых земельных участках. Информация об изменяемых земельных участках приведена, также, в материалах по обоснованию проекта межевания территории.

В данном проекте межевания не разрабатывается графическая часть «Границы изымаемых земельных участков», «Границы публичных сервитутов», в связи с тем, что изъятие (резервирование) земельных участков и установление публичных сервитутов настоящей документацией по планировке территории не предусмотрено.

## **ЧЕРТЕЖИ МЕЖЕВАНИЯ ТЕРРИТОРИИ**




УСЛОВНЫЕ ОБОЗНАЧЕНИЯ

- |  |  |  |  |
|--|--|--|--|
|  | граница разработок документации по планировке территории |  | границы элемента планировочной структуры - квартал существующий              |
|  | действующие красные линии                                |  | границы элемента планировочной структуры - улично-дорожная сеть существующая |

ГЗ-230103-П.1-ПМТ-О(У)Ч					
Проект планировки и проект межевания территории части кадастрового квартала 91:02:001004 в районе ул. Борща Мещайкова, ул. Горюха Бреста, г. Севастополь					
Изм.	Кол-во	Лист	Масштаб	План	Дат.
Разраб.	1	1	1:200	1:200	11.24
Разраб.	1	1	1:200	1:200	11.24
Изм.	1	1	1:200	1:200	11.24
Изм.	1	1	1:200	1:200	11.24
Основания (утвержденные) часть проекта межевания территории					
Границы существующих элементов планировочной структуры					
М 1:1500					
Лист 1				Лист 5	Лист 5
ПМТ				ТАНИИ	ТАНИИ
Копировала				А1	А1



УСЛОВНЫЕ ОБОЗНАЧЕНИЯ



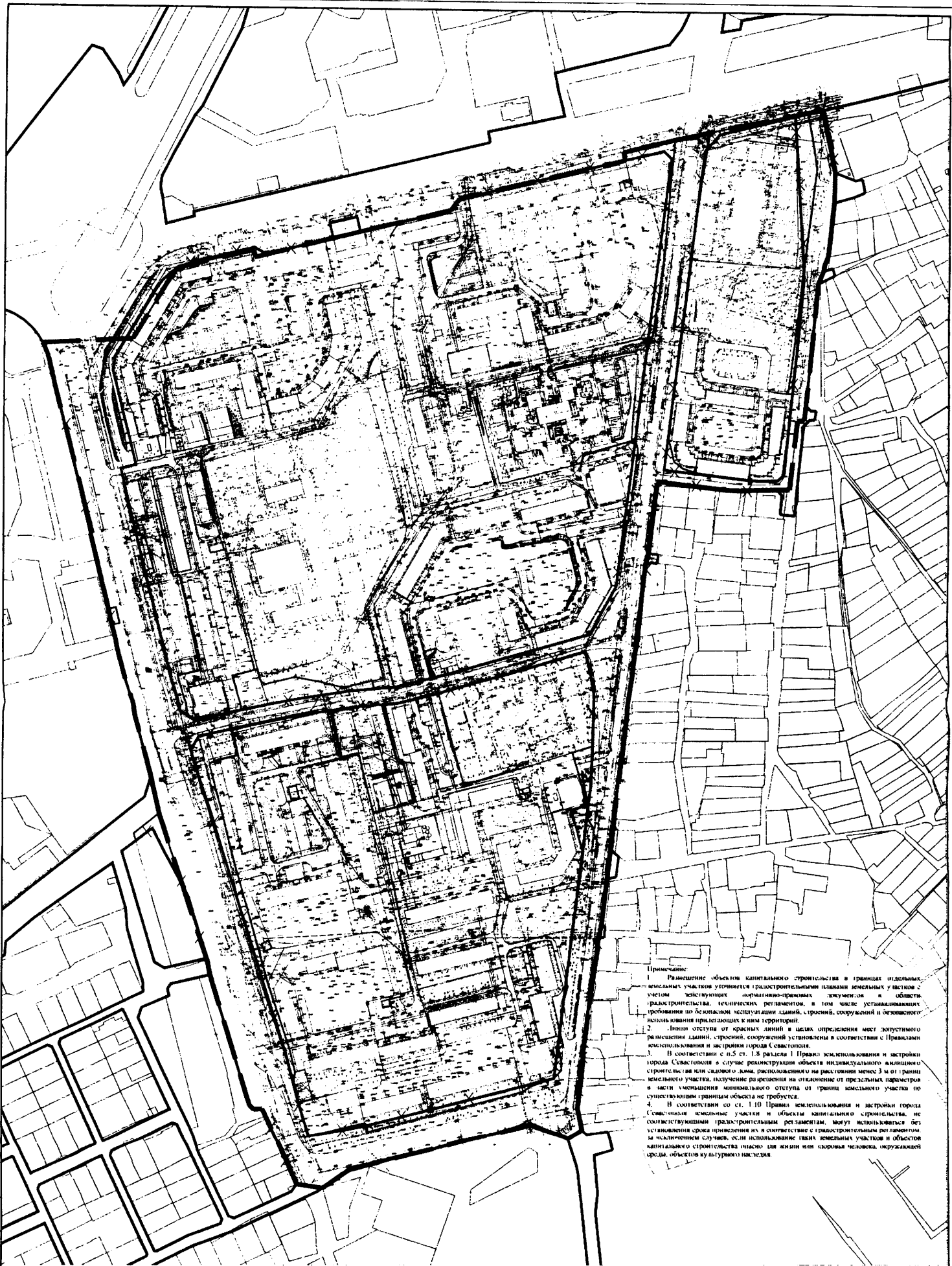
- граница разработки документации по планировке территории
- действующие красные линии
- красные линии, устанавливаемые документацией по планировке территории
- оградительные земельные участки



- границы элементов планировочной структуры: квартал проектируемый
- границы элементов планировочной структуры: улицы, проезды, сеть проектируемая
- границы элементов планировочной структуры: территории общего пользования проектируемых








ГЗ-230103-П.1-ПМТ-ОУЧ					
Проект планировки и проект межевания территории части кадастрового квартала 91:02:001004 в районе ул. Болоса Мухоморова, ул. Грозов Восток, г. Севастополь					
План	Разреш.	Лист	Всего	План	Лист
Генер.	Корректир.	11.24	11.24	Осн. утверждаемая часть	Состав
Разреш.	Лист	11.24	11.24	проекта межевания территории	Лист
Лист	Лист	11.24	11.24	Границы планировочных элементов	Лист
Лист	Лист	11.24	11.24	планировочной структуры	Лист
М 1:1500				ГНИИ	
Контур				Ю. ГАИС	



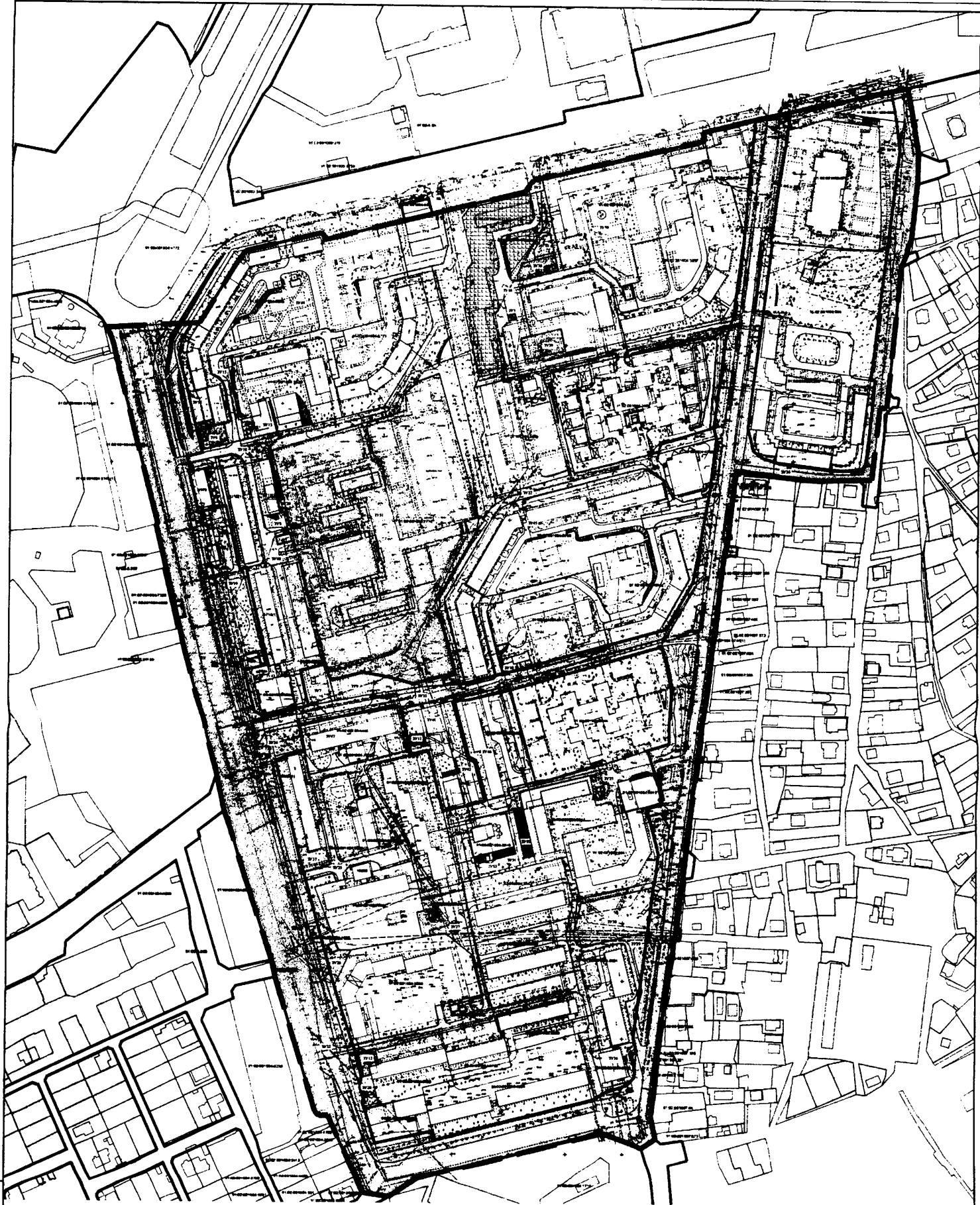


Примечание

### УСЛОВНЫЕ ОБОЗНАЧЕНИЯ

- |   |   |   |  |
|---|---|---|--|
|  | - границы разработок документации по планировке территории              |  | - красные линии, устанавливаемые документацией по планировке территории  |
|  | - действующие красные линии   |  | - красные линии, отмечаемые проектом   |
|  | - земельные участки сведения о координатах границ которых внесены в ЕПН |  | - линии отступов от красных линий с целью определения мест допустимого размещения зданий, строений, сооружений |
|  | - границам образуемых земельных участков                                |   |  |

					ГЗ-230103-П.1-ИМТ-ОУУЧ		
					Проект и экспертиза в проект межевания территории числ. кадастрового листа: 91:02/001004 в районе ул. Борская Митяевская, ул. Грозной, Борская; Сосноватого		
Имя	Класс	Инст.	Фамилия	Дата	Степень	Лист	Листов
Рязань	Коричневый		Рязань	11.12	ИМТ	3	5
Рязань	Сучинский		Рязань	11.12			
Место отбора					ГДН ИС ГАИС		



УСЛОВНЫЕ ОБОЗНАЧЕНИЯ

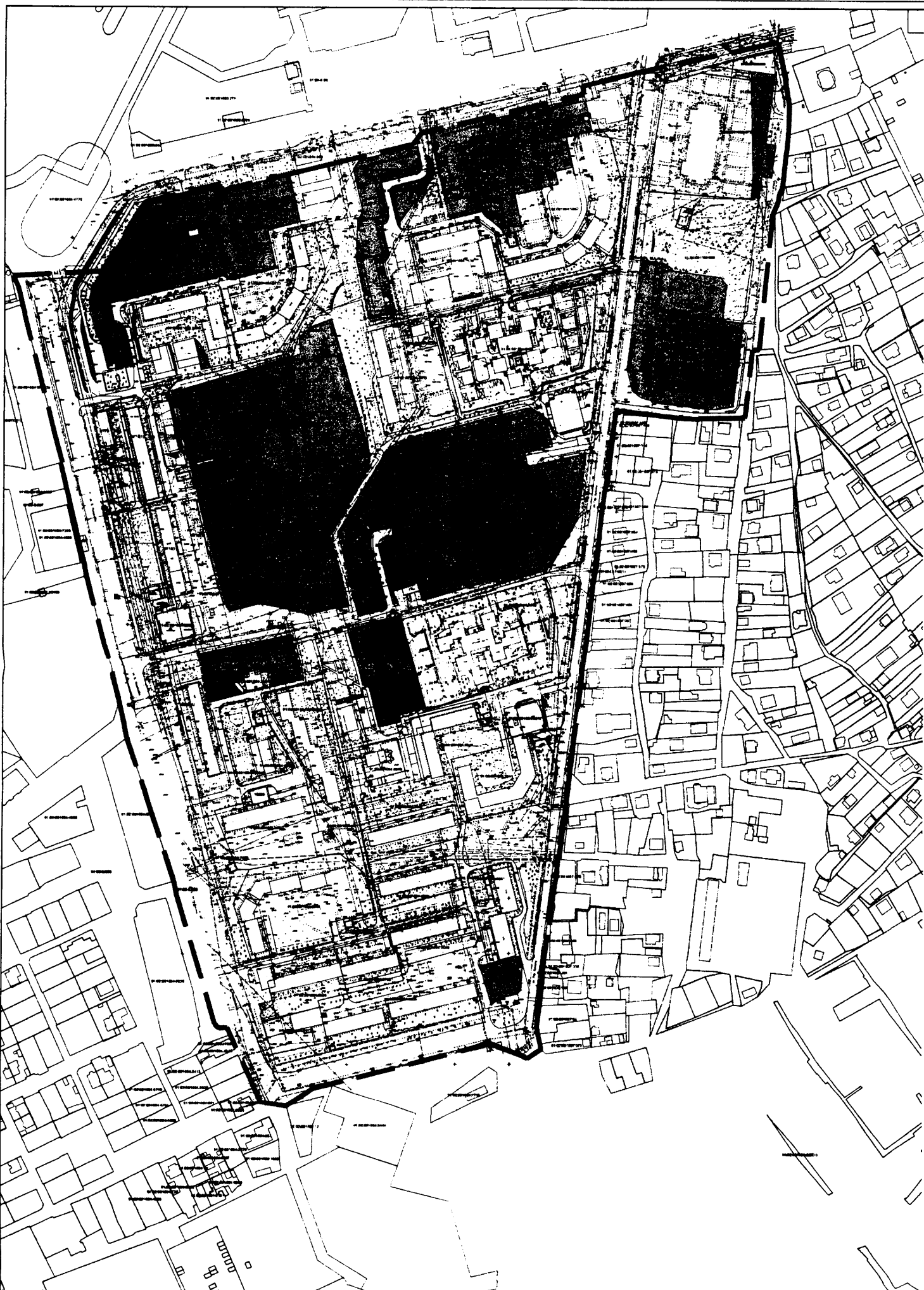
- |   |   |   |
|---|---|---|
| <ul style="list-style-type: none"> <li>— границы разработки документации по планировке территории</li> <li>— красные линии, утвержденные постановлением Правительства города Севастополя № 248-ПП от 23.04.2018 г., №757-ПП от 14.08.2015</li> <li>— красные линии, устанавливаемые документацией по планировке территории</li> <li>— границы земельных участков, сведения о местоположении которых содержатся в ЕГРН</li> <li>— кадастровые номера земельных участков, сведения о местоположении которых содержатся в ЕГРН</li> <li>— условный номер образуемого земельного участка</li> <li>— границы образуемых земельных участков с видом разрешенного использования "Многоэтапная жилая застройка (высотная застройка)" 2.4</li> </ul> | <ul style="list-style-type: none"> <li>— границы образуемых земельных участков с видом разрешенного использования "Земельные участки (территории) общего пользования" (под 12.0)</li> <li>— границы образуемых земельных участков с видом разрешенного использования "Улично-дорожная сеть" 12.0.1</li> <li>— границы образуемых земельных участков с видом разрешенного использования "Земельные участки (территории) общего пользования" 12.0.2</li> <li>— границы образуемых земельных участков с видом разрешенного использования "Площадки для занятий спортом" 5.1.3</li> <li>— границы образуемых земельных участков с видом разрешенного использования "Среднетяжелая жилая застройка" 2.5</li> <li>— границы образуемых земельных участков с видом разрешенного использования "Предоставление коммунальных услуг" 3.1.1</li> <li>— границы образуемых земельных участков с видом разрешенного использования "Оказание услуг связи" 3.2.3</li> <li>— границы образуемых земельных участков с видом разрешенного использования "Магазины" 4.4</li> </ul> | <ul style="list-style-type: none"> <li>— границы образуемых земельных участков с видом разрешенного использования "Размещение гаражей для собственных нужд" 2.7.2</li> <li>— границы образуемых земельных участков с видом разрешенного использования "Образование в просвещении" 3.5</li> <li>— границы земельных участков, в отношении которых предусматривается изменение вида разрешенного использования</li> </ul> |
|---|---|---|

91:02:006011:50

3У1

ГЗ-230103-П.1-ПМТ-О(У)Ч					
Проект планировки и проект межевания территории части кадастрового квартала 91:02:001004 в районе ул. Бориса Михайлова, ул. Героев Бреста, г. Севастополя					
Изм.	Лист	Масштаб	Дата	Страница	Листов
Разраб.	Сущес.	1:24	1.24	ПМТ	4 5
Разраб.	Сущес.	1:24	1.24	Границы образуемых земельных участков	М 1:1500
Нач. отдела	Губенко	1:24	1.24	Копировка	А1

ГАИИ ИСГАИС



УСЛОВНЫЕ ОБОЗНАЧЕНИЯ

- границы разработок документации по планировке территории
- границы земельных участков, согласно сведениям ЕГРН
- кадастровые номера земельных участков
- измененные земельные участки

91-02-002001-7566

ГЗ-230103-П.1-ПМТ-О(У)Ч					
Проект планировки и проект межевания территории части кадастрового квартала 91-02-001004 в районе ул. Героев Бреста, г. Севастополь					
Изм.	Кол.	Лист	Рис.	Полн.	Дет.
Разраб.	1	11.24	11.24	11.24	11.24
Разраб.	1	11.24	11.24	11.24	11.24
Нач. отдела	Горбатов	11.24	11.24	11.24	11.24
Основная (утверждаемая) часть проекта межевания территории				Лист	Лист
Границы измененных земельных				ПМТ	5