



ПРАВИТЕЛЬСТВО СЕВАСТОПОЛЯ

ПОСТАНОВЛЕНИЕ

О внесении изменений в постановление Правительства Севастополя от 29.12.2022 № 730-ПП «Об утверждении Правил землепользования и застройки города федерального значения Севастополя применительно к части территории города в границах внутригородских муниципальных образований: Ленинского, Гагаринского, Нахимовского, Балаклавского муниципальных округов и города Инкермана»

В соответствии с Градостроительным кодексом Российской Федерации, Уставом города Севастополя, Законом города Севастополя от 30.12.2022 № 737-ЗС «О Правительстве Севастополя», постановлениями Правительства Севастополя от 25.12.2015 № 1317-ПП «О подготовке проекта правил землепользования и застройки территории города Севастополя», от 04.10.2023 № 462-ПП «О подготовке проектов постановлений Правительства Севастополя о внесении изменений в Правила землепользования и застройки города федерального значения Севастополя», заключением комиссии по подготовке правил землепользования и застройки территории города Севастополя от 24.08.2023 Правительство Севастополя **постановляет:**

1. Внести в Правила землепользования и застройки города федерального значения Севастополя применительно к части территории города в границах внутригородских муниципальных образований: Ленинского, Гагаринского, Нахимовского, Балаклавского муниципальных округов и города Инкермана, утвержденные постановлением Правительства Севастополя от 29.12.2022 № 730-ПП, изменения согласно приложению к настоящему постановлению.

2. Настоящее постановление вступает в силу по истечении десяти дней после дня его официального опубликования.

Губернатор города Севастополя

18.11.2024
№ 515-ПП



М.В. Развожаев

Изменения,
вносимые в Правила землепользования и застройки города федерального значения Севастополя применительно к части территории города в границах внутригородских муниципальных образований: Ленинского, Гагаринского, Нахимовского, Балаклавского муниципальных округов и города Инкермана, утвержденные постановлением Правительства Севастополя от 29.12.2022 № 730-ПП (далее – ПЗЗ)

1. В подразделе 1 раздела I:

1) в пункте 1.8:

- подпункт 3 изложить в следующей редакции:

«3. Минимальная площадь застройки земельного участка объектом индивидуального жилищного строительства – 40 кв. м.»;

- подпункт 5 изложить в следующей редакции:

«5. В случае реконструкции объекта индивидуального жилищного строительства или садового дома (за исключением увеличения его высоты или этажности), расположенного на расстоянии менее 3 м от границ земельного участка, получение разрешения на отклонение от предельных параметров в части уменьшения минимального отступа от границ земельного участка по существующим границам объекта не требуется.»;

2) подпункт 8 пункта 1.11 изложить в следующей редакции:

«8. Требования градостроительных регламентов в части предельных минимальных размеров земельных участков не применяются при образовании земельных участков, в отношении которых в соответствии с законодательством о градостроительной деятельности устанавливаются градостроительные регламенты, если на таких земельных участках расположены объекты капитального строительства, право собственности на которые возникло до вступления в силу Федерального конституционного закона от 21.03.2014 № 6-ФКЗ «О принятии в Российскую Федерацию Республики Крым и образовании в составе Российской Федерации новых субъектов – Республики Крым и города федерального значения Севастополя», и образование таких земельных участков невозможно с соблюдением установленных градостроительным регламентом предельных минимальных размеров.»;

3) в пункте 7.1 подраздела 7 таблицу 1 изложить в следующей редакции:

«Таблица 1

Наименования и индексы территориальных зон

Основной индекс территориальной зоны	Дополнительный территориальный индекс	Индекс подзоны	Перечень территориальных контуров	Наименование территориальных зон
Ж (ЖИЛЫЕ ЗОНЫ)				
Зоны ведения садоводства				
Ж-1	Б	–	3–5, 8–15, 17–22, 24–28, 30–43	Зона ведения садоводства (Балаклавский МО)
	Г	–	1–9, 11–29, 31–40, 42–45	Зона ведения садоводства (Гагаринский МО)
	И	–	1–9	Зона ведения садоводства (город Инкерман)
	Л	–	1–5	Зона ведения садоводства (Ленинский МО)
	Н	–	1–8, 10–19, 21–36	Зона ведения садоводства (Нахимовский МО)
Зона ведения садоводства в границах территорий опасных геологических процессов				
Ж-1.1	Б	–	1–3	Зона ведения садоводства в границах территорий опасных геологических процессов (Балаклавский МО)
	И	–	1–3	Зона ведения садоводства в границах территорий опасных геологических процессов (город Инкерман)
	Н	A1, E3	1–5	Зона ведения садоводства в границах территорий опасных геологических процессов (Нахимовский МО)
Зоны застройки индивидуальными жилыми домами				
Ж-2.1	Б	–	1–28	Зона индивидуального жилищного строительства (тип 1) (Балаклавский МО)
	Г	–	1–8	Зона индивидуального жилищного строительства (тип 1) (Гагаринский МО)
	И	–	1–3	Зона индивидуального жилищного строительства (тип 1) (город Инкерман)
	Л	–	1–2	Зона индивидуального жилищного строительства (тип 1) (Ленинский МО)
	Н	–	1–21	Зона индивидуального жилищного строительства (тип 1) (Нахимовский МО)
Ж-2.1.1	Б	–	1–16	Зона индивидуального жилищного строительства (тип 1.1) (Балаклавский МО)
	Г	–	1–19	Зона индивидуального жилищного строительства (тип 1.1) (Гагаринский МО)
	Л	–	1–2	Зона индивидуального жилищного строительства (тип 1.1) (Ленинский МО)
	Н	–	1–4	Зона индивидуального жилищного строительства (тип 1.1) (Нахимовский МО)
Ж-2.2	Б	–	1–26	Зона индивидуального жилищного строительства (тип 2) (Балаклавский МО)
	Г	–	1–51	Зона индивидуального жилищного строительства (тип 2) (Гагаринский МО)

Основной индекс территориальной зоны	Дополнительный территориальный индекс	Индекс подзоны	Перечень территориальных контуров	Наименование территориальных зон
	И	—	1–14	Зона индивидуального жилищного строительства (тип 2) (город Инкерман)
	Л	A1; B1; E1	1–21	Зона индивидуального жилищного строительства (тип 2) (Ленинский МО)
	Н	A1; B1; Г1; Д1; Д3; E2; E3; Ж1; Ж2; Ж3; Ж4; Ж5; И1	1–83	Зона индивидуального жилищного строительства (тип 2) (Нахимовский МО)
Ж-2.2.1	Н	—	1	Зона индивидуального жилищного строительства (тип 2.1) для реализации комплексного развития территории (Нахимовский МО)
Ж-2.3	Б	—	1–16	Зона смешанной индивидуальной жилой застройки (Балаклавский МО)
	Г	—	1–16	Зона смешанной индивидуальной жилой застройки (Гагаринский МО)
	И	—	1–2	Зона смешанной индивидуальной жилой застройки (город Инкерман)
	Л	A1; B1; Г1; Д1; Д2; E1; E4; K1	1–30	Зона смешанной индивидуальной жилой застройки (Ленинский МО)
	Н	A1; B1; Д1; Д3; E1; E2; E3; Ж5; И1; K2, O2	1–36	Зона смешанной индивидуальной жилой застройки (Нахимовский МО)
Ж-2.3.1	Б	—	1	Зона смешанной индивидуальной жилой застройки для реализации комплексного развития территории (Балаклавский МО)
Зоны малоэтажной жилой застройки				
Ж-3.1	Б	—	1–7	Зона малоэтажной многоквартирной жилой застройки (Балаклавский МО)
	Г	—	1–11, 13–19	Зона малоэтажной многоквартирной жилой застройки (Гагаринский МО)
	И	—	1–7	Зона малоэтажной многоквартирной жилой застройки (город Инкерман)
	Л	A1; B1; B1; Г1; Д1; Д2; E1	1–30	Зона малоэтажной многоквартирной жилой застройки (Ленинский МО)
	Н	A1; B1; Г1; Д1; Д3; Ж2; K1; K2; Л1; O1	1–32, 34–38	Зона малоэтажной многоквартирной жилой застройки (Нахимовский МО)
Ж-3.2	Б	—	1–7, 11	Зона смешанной малоэтажной и среднеэтажной многоквартирной жилой застройки (Балаклавский МО)
	Г	—	1	Зона смешанной малоэтажной и среднеэтажной многоквартирной жилой застройки (Гагаринский МО)
	И	A1, K1	1–2	Зона смешанной малоэтажной и среднеэтажной многоквартирной жилой застройки (город Инкерман)
	Л	A1; B1; B1; Д1; E1; K1; O2	1–20	Зона смешанной малоэтажной и среднеэтажной многоквартирной жилой застройки (Ленинский МО)
	Н	A1; B1; B1; Г1; Д3; K1; K2; Л1; Л2	1–17, 19–20, 22–38	Зона смешанной малоэтажной и среднеэтажной многоквартирной жилой застройки (Нахимовский МО)
Ж-3.2.1	Б	—	1	Зона смешанной малоэтажной и среднеэтажной многоквартирной жилой застройки для реализации комплексного развития территории (Балаклавский МО)

Основной индекс территориальной зоны	Дополнительный территориальный индекс	Индекс подзоны	Перечень территориальных контуров	Наименование территориальных зон
Зоны среднетажной и многоэтажной жилой застройки				
Ж-4.1	Б	–	1–12	Зона среднетажной многоквартирной жилой застройки (Балаклавский МО)
	Г	–	1–49	Зона среднетажной многоквартирной жилой застройки (Гагаринский МО)
	И	–	1–4	Зона среднетажной многоквартирной жилой застройки (город Инкерман)
	Л	A1; B1; K1, O2	1–27	Зона среднетажной многоквартирной жилой застройки (Ленинский МО)
	Н	A1; B1; B1; Г1; K1; Л1; Л2	1–6, 8–9, 11–37	Зона среднетажной многоквартирной жилой застройки (Нахимовский МО)
Ж-4.2	Б	–	1–3	Зона многоэтажной многоквартирной жилой застройки (Балаклавский МО)
	Г	–	1–55	Зона многоэтажной многоквартирной жилой застройки (Гагаринский МО)
	Л	–	1–29	Зона многоэтажной многоквартирной жилой застройки (Ленинский МО)
	Н	A1, Л1	1–24	Зона многоэтажной многоквартирной жилой застройки (Нахимовский МО)
Ж-4.2.1	Б	–	1	Зона многоэтажной многоквартирной жилой застройки для реализации комплексного развития территории (Балаклавский МО)
	Н	–	1	Зона многоэтажной многоквартирной жилой застройки для реализации комплексного развития территории (Нахимовский МО)
ОД (ОБЩЕСТВЕННО-ДЕЛОВЫЕ ЗОНЫ)				
ОД-1	Л	B1; H1	1–17	Зона городского центра (Ленинский МО)
ОД-2	Л	B1; B1; Д1	1–9	Зона обслуживающей, деловой и коммерческой активности городского центра (Ленинский МО)
ОД-3	Б	–	1–10	Зона обслуживающей, деловой и коммерческой активности местного значения (Балаклавский МО)
	Г	–	1–19	Зона обслуживающей, деловой и коммерческой активности местного значения (Гагаринский МО)
	И	–	1	Зона обслуживающей, деловой и коммерческой активности местного значения (город Инкерман)
	Л	A1; B1; Д1; K1; Л1; O2	1–31	Зона обслуживающей, деловой и коммерческой активности местного значения (Ленинский МО)
	Н	A1; B1; Д1; Д3; Ж5; K1; Л1; O1	1–22	Зона обслуживающей, деловой и коммерческой активности местного значения (Нахимовский МО)
ОД-4	Б	–	1–2	Зона делового центра (Балаклавский МО)
	Г	–	1–11	Зона делового центра (Гагаринский МО)
ОД-5	Л	A1; O2	1–5	Зона деловой и коммерческой активности при транспортно-пересадочных узлах (Ленинский МО)
	Н	A1; B1; Д3; M1	1–7	Зона деловой и коммерческой активности при транспортно-пересадочных узлах (Нахимовский МО)

Основной индекс территориальной зоны	Дополнительный территориальный индекс	Индекс подзоны	Перечень территориальных контуров	Наименование территориальных зон
ОД-6	Б	–	1, 3–14	Зона торговли и мелкого производства (Балаклавский МО)
	Г	–	1–22, 24–28	Зона торговли и мелкого производства (Гагаринский МО)
	И	–	1–2	Зона торговли и мелкого производства (город Инкерман)
	Л	A1; B1; K1	1–18	Зона торговли и мелкого производства (Ленинский МО)
	Н	A1; Г1	1–14	Зона торговли и мелкого производства (Нахимовский МО)
ОС (СОЦИАЛЬНЫЕ И СПЕЦИАЛИЗИРОВАННЫЕ ОБЩЕСТВЕННЫЕ ЗОНЫ)				
ОС-1	Б	–	1–4	Зона объектов образования и науки (Балаклавский МО)
	Г	–	1–25	Зона объектов образования и науки (Гагаринский МО)
	И	–	2	Зона объектов образования и науки (город Инкерман)
	Л	A1; B1; B1; Л1; Н1	1–11	Зона объектов образования и науки (Ленинский МО)
	Н	A1; B1; B1; Г1; Р1	1–16	Зона объектов образования и науки (Нахимовский МО)
ОС-2	Б	–	1–5	Зона спортивных объектов (Балаклавский МО)
	Г	–	2–6	Зона спортивных объектов (Гагаринский МО)
	И	–	1–2	Зона спортивных объектов (город Инкерман)
	Л	A1; E1; E4	1–6	Зона спортивных объектов (Ленинский МО)
	Н	A1; И1, K1	1–6	Зона спортивных объектов (Нахимовский МО)
ОС-3	Б	–	1–7, 9–11	Зона объектов религиозного назначения (Балаклавский МО)
	Г	–	1–8	Зона объектов религиозного назначения (Гагаринский МО)
	Л	A1; B1	1–9	Зона объектов религиозного назначения (Ленинский МО)
	Н	A1; B1; Л1	1–10	Зона объектов религиозного назначения (Нахимовский МО)
ОС-4	Б	–	1–6	Зона объектов здравоохранения (Балаклавский МО)
	Г	–	1–5	Зона объектов здравоохранения (Гагаринский МО)
	И	–	1–2	Зона объектов здравоохранения (город Инкерман)
	Л	A1; B1	1–5	Зона объектов здравоохранения (Ленинский МО)
	Н	A1; Д3; K1	1–7	Зона объектов здравоохранения (Нахимовский МО)
ОС-5	Б	–	1–15	Зона музеефицированных и мемориальных объектов (Балаклавский МО)
	Г	–	1–3, 5–17, 21	Зона музеефицированных и мемориальных объектов (Гагаринский МО)

Основной индекс территориальной зоны	Дополнительный территориальный индекс	Индекс подзоны	Перечень территориальных контуров	Наименование территориальных зон
	И	–	1–2	Зона музеефицированных и мемориальных объектов (город Инкерман)
	Л	A1; H1	1–2	Зона музеефицированных и мемориальных объектов (Ленинский МО)
	Н	A1; Г1; H1; O1	1–6	Зона музеефицированных и мемориальных объектов (Нахимовский МО)
ОС-6	Б	–	1–3	Зона объектов культуры и искусства (Балаклавский МО)
	Г	–	1–6	Зона объектов культуры и искусства (Гагаринский МО)
	Л	A1; H1; O2	1–4	Зона объектов культуры и искусства (Ленинский МО)
	Н	И1	1	Зона объектов культуры и искусства (Нахимовский МО)
Р (РЕКРЕАЦИОННЫЕ ЗОНЫ)				
Р-1	Б	–	1–5	Зона набережных и пляжей (Балаклавский МО)
	Г	–	1–10	Зона набережных и пляжей (Гагаринский МО)
	Л	A1; M1; H1	1–3	Зона набережных и пляжей (Ленинский МО)
	Н	A1; Б1; Д3	1–11	Зона набережных и пляжей (Нахимовский МО)
Р-2	Б	–	1–11	Зона скверов, бульваров (Балаклавский МО)
	Г	–	1–21, 23–42	Зона скверов, бульваров (Гагаринский МО)
	И	–	1–5	Зона скверов, бульваров (город Инкерман)
	Л	–	1–32	Зона скверов, бульваров (Ленинский МО)
	Н	–	1–51	Зона скверов, бульваров (Нахимовский МО)
Р-3	Б	–	1–4	Зона парков (Балаклавский МО)
	Г	–	1–11	Зона парков (Гагаринский МО)
	И	–	1–2	Зона парков (город Инкерман)
	Л	A1; H1; O2	1–6	Зона парков (Ленинский МО)
	Н	A1; H1; O1	1–11	Зона парков (Нахимовский МО)
Р-4	Б	–	1–13	Зона рекреационно-курортных объектов (Балаклавский МО)
	Г	–	1–16	Зона рекреационно-курортных объектов (Гагаринский МО)
	И	–	1–2	Зона рекреационно-курортных объектов (город Инкерман)
	Л	–	1	Зона рекреационно-курортных объектов (Ленинский МО)
	Н	A1; Л1	1–4	Зона рекреационно-курортных объектов (Нахимовский МО)
Р-4.1	Б	–	1	Зона рекреационных объектов, примыкающих к территориям ведения гражданами садоводства (Балаклавский МО)

Основной индекс территориальной зоны	Дополнительный территориальный индекс	Индекс подзоны	Перечень территориальных контуров	Наименование территориальных зон
	Г	–	1–2	Зона рекреационных объектов, примыкающих к территориям ведения гражданами садоводства (Гагаринский МО)
Р-5	Б	–	1–40	Зона природно-ландшафтных территорий (Балаклавский МО)
	Г	–	1–9, 11–41	Зона природно-ландшафтных территорий (Гагаринский МО)
	И	–	1–3, 5–17	Зона природно-ландшафтных территорий (город Инкерман)
	Л	–	1–10	Зона природно-ландшафтных территорий (Ленинский МО)
	Н	–	1–25, 27–47	Зона природно-ландшафтных территорий (Нахимовский МО)
Р-6	Б	–	1–8, 10–16, 18–23	Зона лесов (Балаклавский МО)
	Г	–	1–36	Зона лесов (Гагаринский МО)
	И	–	1–4	Зона лесов (город Инкерман)
	Н	–	1–15	Зона лесов (Нахимовский МО)
Р-6.1	Б	–	1	Зона лесов, допускающая размещение объектов религиозного использования (Балаклавский МО)
Р-7	Б	–	1–4	Зона особо охраняемых природных территорий (Балаклавский МО)
	Л	–	1	Зона особо охраняемых природных территорий (Ленинский МО)
П (ПРОИЗВОДСТВЕННЫЕ ЗОНЫ, ЗОНЫ ИНЖЕНЕРНОЙ И ТРАНСПОРТНОЙ ИНФРАСТРУКТУРЫ)				
Птр	Б	–	1–3, 5–9	Зона хранения индивидуальных транспортных средств (Балаклавский МО)
	Г	–	1–27	Зона хранения индивидуальных транспортных средств (Гагаринский МО)
	И	–	1–5	Зона хранения индивидуальных транспортных средств (город Инкерман)
	Л	A1; B1	1–13	Зона хранения индивидуальных транспортных средств (Ленинский МО)
	Н	A1; Г1; К1; О1; О2	1–20	Зона хранения индивидуальных транспортных средств (Нахимовский МО)
Пи	Б	–	1–9, 11–14	Зона инженерных объектов (Балаклавский МО)
	Г	–	1–15	Зона инженерных объектов (Гагаринский МО)
	И	–	1–7	Зона инженерных объектов (город Инкерман)
	Л	–	1–6, 8	Зона инженерных объектов (Ленинский МО)
	Н	A1; B1; К1; О1; П1; Р1	1–18	Зона инженерных объектов (Нахимовский МО)
Пли	Б	–	1–30, 32–34, 38–39, 45–52	Зона линейных объектов инженерной и транспортной инфраструктур (Балаклавский МО)
	Г	–	1–10, 12–15, 17–18	Зона линейных объектов инженерной и транспортной инфраструктур (Гагаринский МО)

Основной индекс территориальной зоны	Дополнительный территориальный индекс	Индекс подзоны	Перечень территориальных контуров	Наименование территориальных зон
	И	–	1	Зона линейных объектов инженерной и транспортной инфраструктур (город Инкерман)
	Л	–	1–13, 15–16, 18–21	Зона линейных объектов инженерной и транспортной инфраструктур (Ленинский МО)
	Н	–	1–14, 17–30, 32–50, 52–72	Зона линейных объектов инженерной и транспортной инфраструктур (Нахимовский МО)
П-1	Г	–	1	Зона объектов I и II класса опасности (Гагаринский МО)
	И	–	1	Зона объектов I и II класса опасности (город Инкерман)
П-2	Б	–	1–2	Зона объектов III класса опасности (Балаклавский МО)
	Г	–	1–11, 13–16	Зона объектов III класса опасности (Гагаринский МО)
	И	–	1–4	Зона объектов III класса опасности (город Инкерман)
	Л	–	1	Зона объектов III класса опасности (Ленинский МО)
	Н	Б1; М1; П1	1–3	Зона объектов III класса опасности (Нахимовский МО)
П-3	Б	–	1–7	Зона объектов IV и V класса опасности (Балаклавский МО)
	Г	–	1–18	Зона объектов IV и V класса опасности (Гагаринский МО)
	И	А1, О1	1–14	Зона объектов IV и V класса опасности (город Инкерман)
	Л	–	1–10, 12–13	Зона объектов IV и V класса опасности (Ленинский МО)
	Н	А1; Г1; О1; О2; П1	2–27	Зона объектов IV и V класса опасности (Нахимовский МО)
СХ (ЗОНЫ СЕЛЬСКОХОЗЯЙСТВЕННОГО ИСПОЛЬЗОВАНИЯ)				
СХ-1	Б	–	1–14, 16–25	Зона сельскохозяйственных угодий (Балаклавский МО)
	И	–	1–2	Зона сельскохозяйственных угодий (город Инкерман)
	Н	–	2–11	Зона сельскохозяйственных угодий (Нахимовский МО)
СХ-2	Б	–	1–23, 25–31	Зона объектов сельскохозяйственного назначения (Балаклавский МО)
	Г	–	1	Зона объектов сельскохозяйственного назначения (Гагаринский МО)
	И	–	1–3	Зона объектов сельскохозяйственного назначения (город Инкерман)
	Н	–	1–47	Зона объектов сельскохозяйственного назначения (Нахимовский МО)
СХ-2.1	Б	–	1–14	Зона объектов сельскохозяйственного назначения (терруар) (Балаклавский МО)
СП (ЗОНЫ СПЕЦИАЛЬНОГО НАЗНАЧЕНИЯ)				
СП-1	Б	–	1–24	Зона режимных объектов ограниченного доступа (Балаклавский МО)
	Г	–	1–39	Зона режимных объектов ограниченного доступа (Гагаринский МО)

Основной индекс территориальной зоны	Дополнительный территориальный индекс	Индекс подзоны	Перечень территориальных контуров	Наименование территориальных зон
	И	A1, O1	1–8	Зона режимных объектов ограниченного доступа (город Инкерман)
	Л	A1; Д1; М1; Н1; O2	1–28	Зона режимных объектов ограниченного доступа (Ленинский МО)
	Н	A1; Б1; Г1; Д3; К2; М1; O1; O2; П1	1–20, 22–39, 41	Зона режимных объектов ограниченного доступа (Нахимовский МО)
СП-2	Б	–	1–11	Зона кладбищ (Балаклавский МО)
	Г	–	1	Зона кладбищ (Гагаринский МО)
	И	–	1–2	Зона кладбищ (город Инкерман)
	Л	–	1	Зона кладбищ (Ленинский МО)
	Н	A1; Г1	1–3	Зона кладбищ (Нахимовский МО)
СП-3	Г	–	1	Зона размещения и переработки отходов (Гагаринский МО)
	И	–	1–2	Зона размещения и переработки отходов (город Инкерман)
	Н	–	1	Зона размещения и переработки отходов (Нахимовский МО)

».

2. В разделе III:

1) в подразделе 1:

- таблицу 2 изложить в следующей редакции:

«Таблица 2

Перечень жилых зон

Основной индекс территориальной зоны	Дополнительный территориальный индекс	Индекс подзоны	Перечень территориальных контуров	Наименование территориальных зон
Ж (ЖИЛЫЕ ЗОНЫ)				
Зоны ведения садоводства				
Ж-1	Б	–	3–5, 8–15, 17–22, 24–28, 30–43	Зона ведения садоводства (Балаклавский МО)
	Г	–	1–9, 11–29, 31–40, 42–45	Зона ведения садоводства (Гагаринский МО)
	И	–	1–9	Зона ведения садоводства (город Инкерман)
	Л	–	1–5	Зона ведения садоводства (Ленинский МО)
	Н	–	1–8, 10–19, 21–36	Зона ведения садоводства (Нахимовский МО)
Зона ведения садоводства в границах территорий опасных геологических процессов				
Ж-1.1	Б	–	1–3	Зона ведения садоводства в границах территорий опасных геологических

Основной индекс территориальной зоны	Дополнительный территориальный индекс	Индекс подзоны	Перечень территориальных контуров	Наименование территориальных зон
				процессов (Балаклавский МО)
	И	–	1–3	Зона ведения садоводства в границах территорий опасных геологических процессов (город Инкерман)
	Н	A1, E3	1–5	Зона ведения садоводства в границах территорий опасных геологических процессов (Нахимовский МО)
Зоны застройки индивидуальными жилыми домами				
Ж-2.1	Б	–	1–28	Зона индивидуального жилищного строительства (тип 1) (Балаклавский МО)
	Г	–	1–8	Зона индивидуального жилищного строительства (тип 1) (Гагаринский МО)
	И	–	1–3	Зона индивидуального жилищного строительства (тип 1) (город Инкерман)
	Л	–	1–2	Зона индивидуального жилищного строительства (тип 1) (Ленинский МО)
	Н	–	1–21	Зона индивидуального жилищного строительства (тип 1) (Нахимовский МО)
Ж-2.1.1	Б	–	1–16	Зона индивидуального жилищного строительства (тип 1.1) (Балаклавский МО)
	Г	–	1–19	Зона индивидуального жилищного строительства (тип 1.1) (Гагаринский МО)
	Л	–	1–2	Зона индивидуального жилищного строительства (тип 1.1) (Ленинский МО)
	Н	–	1–4	Зона индивидуального жилищного строительства (тип 1.1) (Нахимовский МО)
Ж-2.2	Б	–	1–26	Зона индивидуального жилищного строительства (тип 2) (Балаклавский МО)
	Г	–	1–51	Зона индивидуального жилищного строительства (тип 2) (Гагаринский МО)
	И	–	1–14	Зона индивидуального жилищного строительства (тип 2) (город Инкерман)
	Л	A1; B1; E1	1–21	Зона индивидуального жилищного строительства (тип 2) (Ленинский МО)
	Н	A1; B1; Г1; Д1; Д3; E2; E3; Ж1; Ж2; Ж3; Ж4; Ж5; И1	1–83	Зона индивидуального жилищного строительства (тип 2) (Нахимовский МО)
Ж-2.2.1	Н	–	1	Зона индивидуального жилищного строительства (тип 2.1) для реализации комплексного развития территории (Нахимовский МО)
Ж-2.3	Б	–	1–16	Зона смешанной индивидуальной жилой застройки (Балаклавский МО)
	Г	–	1–16	Зона смешанной индивидуальной жилой застройки (Гагаринский МО)
	И	–	1–2	Зона смешанной индивидуальной жилой застройки (город Инкерман)
	Л	A1; B1; Г1; Д1; Д2; E1; E4; K1	1–30	Зона смешанной индивидуальной жилой застройки (Ленинский МО)
	Н	A1; B1; Д1; Д3; E1; E2; E3; Ж5; И1; K2, O2	1–36	Зона смешанной индивидуальной жилой застройки (Нахимовский МО)

Основной индекс территориальной зоны	Дополнительный территориальный индекс	Индекс подзоны	Перечень территориальных контуров	Наименование территориальных зон
Ж-2.3.1	Б	–	1	Зона смешанной индивидуальной жилой застройки для реализации комплексного развития территории (Балаклавский МО)
Зоны малоэтажной жилой застройки				
Ж-3.1	Б	–	1–7	Зона малоэтажной многоквартирной жилой застройки (Балаклавский МО)
	Г	–	1–11, 13–19	Зона малоэтажной многоквартирной жилой застройки (Гагаринский МО)
	И	–	1–7	Зона малоэтажной многоквартирной жилой застройки (город Инкерман)
	Л	A1; B1; B1; Г1; Д1; Д2; Е1	1–30	Зона малоэтажной многоквартирной жилой застройки (Ленинский МО)
	Н	A1; B1; Г1; Д1; Д3; Ж2; К1; К2; Л1; О1	1–32, 34–38	Зона малоэтажной многоквартирной жилой застройки (Нахимовский МО)
Ж-3.2	Б	–	1–7, 11	Зона смешанной малоэтажной и среднеэтажной многоквартирной жилой застройки (Балаклавский МО)
	Г	–	1	Зона смешанной малоэтажной и среднеэтажной многоквартирной жилой застройки (Гагаринский МО)
	И	A1, K1	1–2	Зона смешанной малоэтажной и среднеэтажной многоквартирной жилой застройки (город Инкерман)
	Л	A1; B1; B1; Д1; Е1; К1; О2	1–20	Зона смешанной малоэтажной и среднеэтажной многоквартирной жилой застройки (Ленинский МО)
	Н	A1; B1; B1; Г1; Д3; К1; К2; Л1; Л2	1–17, 19–20, 22–38	Зона смешанной малоэтажной и среднеэтажной многоквартирной жилой застройки (Нахимовский МО)
Ж-3.2.1	Б	–	1	Зона смешанной малоэтажной и среднеэтажной многоквартирной жилой застройки для реализации комплексного развития территории (Балаклавский МО)
Зоны среднеэтажной и многоэтажной жилой застройки				
Ж-4.1	Б	–	1–12	Зона среднеэтажной многоквартирной жилой застройки (Балаклавский МО)
	Г	–	1–49	Зона среднеэтажной многоквартирной жилой застройки (Гагаринский МО)
	И	–	1–4	Зона среднеэтажной многоквартирной жилой застройки (город Инкерман)
	Л	A1; B1; K1, O2	1–27	Зона среднеэтажной многоквартирной жилой застройки (Ленинский МО)
	Н	A1; B1; B1; Г1; К1; Л1; Л2	1–6, 8–9, 11–37	Зона среднеэтажной многоквартирной жилой застройки (Нахимовский МО)
Ж-4.2	Б	–	1–3	Зона многоэтажной многоквартирной жилой застройки (Балаклавский МО)
	Г	–	1–55	Зона многоэтажной многоквартирной жилой застройки (Гагаринский МО)
	Л	–	1–29	Зона многоэтажной многоквартирной жилой застройки (Ленинский МО)
	Н	A1, Л1	1–24	Зона многоэтажной многоквартирной жилой застройки (Нахимовский МО)
Ж-4.2.1	Б	–	1	Зона многоэтажной многоквартирной жилой застройки для реализации комплексного развития территории

Основной индекс территориальной зоны	Дополнительный территориальный индекс	Индекс подзоны	Перечень территориальных контуров	Наименование территориальных зон
				(Балаклавский МО)
	Н	—	1	Зона многоэтажной многоквартирной жилой застройки для реализации комплексного развития территории (Нахимовский МО)

»;

- таблицу 3 изложить в следующей редакции:

«Таблица 3

Виды разрешенного использования земельных участков и объектов капитального строительства для зон ведения садоводства Ж-1/Б, Ж-1/Г, Ж-1/И, Ж-1/Л, Ж-1/Н.

Предельные (минимальные и (или) максимальные) размеры земельных участков и предельные параметры разрешенного строительства, реконструкции объектов капитального строительства для зон ведения садоводства Ж-1/Б, Ж-1/Г, Ж-1/И, Ж-1/Л, Ж-1/Н

№ п/п	Виды разрешенного использования		Описание видов разрешенного использования земельных участков и объектов капитального строительства	Предельные (мини- мальные и (или) макси- мальные) размеры земельных участков		Минимальные отступы в целях определения мест допустимого размещения зданий, строений, сооружений		Предельная высота зданий, строений, сооружений		Макси- мальный процент застройки в границах земельного участка	Иные предельные параметры							Требования к архитектурным решениям объектов капитального строительства (требования к архитектурным решениям объектов капитального строительства установлены для всех видов разрешенного использования)
	Наименование	Кодовое обозначение		Минимальная площадь земельного участка, кв. м	Максимальная площадь земельного участка, кв. м	От красной линии улицы, м	От красной линии проезда, м	От границы земельного участка, м	Макси- мальная этажность		Минимальный процент застройки в границах земельного участка	Максимальный процент застройки подземной части земельного участка	Допустимое превышение максимальной высоты объектов капитального строительства для зданий со скатной крышей, м	Максимальная высота ограждений земельных участков, устанавливаемых на границах с территориями общего пользования (улицами, бульварами, площадями)	Минимальное количество машино-мест для хранения инвентаря	Максимальный коэффициент плотности застройки земельного участка		
1	2	3	4	5	6	7	8	9	10	11	12	13	14	15	16	17	18	19
1																		

Основные виды разрешенного использования

[illegible]

[illegible]

1	2	3	4	5	6	7	8	9	10	11	12	13	14	15	16	17	18	19
1.11	13.1	Ведение огородинчества	Осуществление отдыха и (или) выращивания гражданами для собственных нужд сельскохозяйственных культур, размещение хозяйственных построек, не являющихся объектами недвижимости, предназначенных для хранения инвентаря и урожая сельскохозяйственных культур	400	1 000	5,0	1,0	1,0	5,0	20,0	–	50,0	40,0	–	1,7	1 на земельный участок	–	
1.12	13.2	Ведение садоводства*	Осуществление отдыха и (или) выращивания гражданами для собственных нужд сельскохозяйственных культур; размещение для собственных нужд садового дома, жилого дома, указанного в описании вида разрешенного использования с кодом 2.1, хозяйственных построек и гаражей для собственных нужд	400	1 000	5,0	3,0	3,0	12,0 3	40,0	–	40,0	40,0	2,0	1,7	1 на земельный участок	0,6	
2																		
Условно разрешенные виды использования																		
2.1	2.2	Для ведения личного подсобного хозяйства (приусадебный земельный участок)	Размещение жилого дома, указанного в описании вида разрешенного использования с кодом 2.1; производство сельскохозяйственной продукции; размещение гаража и иных вспомогательных сооружений; содержание сельскохозяйственных животных	2 000	5 000	5,0	3,0	3,0	12,0 3	20,0	–	40,0	40,0	2	1,7 (с организацией визуальной пропускной способности забора между участками)	2 на земельный участок	0,3	–
2.2	3.3	Бытовое обслуживание	Размещение объектов капитального строительства, предназначенных для оказания населению или организациям бытовых услуг (мастерские мелкого ремонта, ателье, бани, парикмахерские, прачечные, химчистки, похоронные бюро)	500	1 000	5,0	3,0	3,0	12,0 3	60,0	20,0	25,0	60,0	2,0	2,5	1 на 2 рабочих места приема	0,7	
2.3	3.10.1	Амбулаторное ветеринарное обслуживание	Размещение объектов капитального строительства, предназначенных для оказания ветеринарных услуг без содержания животных	400	–	5,0	3,0	3,0	12,0 3	60,0	30,0	25,0	60,0	2	1,7	1 на 50 посещений в смену	1	

1	2	3	4	5	6	7	8	9	10	11	12	13	14	15	16	17	18	19
2.4	3.10.2	Приюты для животных	Размещение объектов капитального строительства, предназначенных для оказания ветеринарных услуг в стационаре; размещение объектов капитального строительства, предназначенных для содержания, разведения животных, не являющихся сельскохозяйственными, под надзором человека, оказания услуг по содержанию и лечению бездомных животных; размещение объектов капитального строительства, предназначенных для организации гостиниц для животных	1 500	5 000	5,0	3,0	3,0	9,0 2	60,0	30,0	25,0	60,0	2	1,7	—	0,7	
2.5	4.4	Магазины	Размещение объектов капитального строительства, предназначенных для продажи товаров, торговая площадь которых составляет до 5 000 кв. м	400	3 000	5,0	3,0	3,0	15,0 3	60,0	30,0	20,0	90,0	2,0	1,7	1 на 50 кв. м общей площади	1,2	
2.6	4.6	Общественное питание	Размещение объектов капитального строительства в целях устройства мест общественного питания (рестораны, кафе, столовые, закусочные, бары)	400	3 000	5,0	3,0	3,0	12,0 3	60,0	20,0	20,0	40,0	2	1,7	1 на 7 посадочных мест	0,8	
3	Вспомогательные виды разрешенного использования																	
3.1	2.7.1	Хранение автотранспорта	Размещение отдельно стоящих и пристроенных гаражей, в том числе подземных, предназначенных для хранения автотранспорта, в том числе с разделением на машино-места, за исключением гаражей, размещение которых предусмотрено содержанием видов разрешенного использования с кодами 2.7.2, 4.9	—	—	—	—	—	4,0 1	—	—	—	90,0	2,0	—	—	—	—
3.2	3.6.2	Парки культуры и отдыха	Размещение парков культуры и отдыха	—	—	—	—	—	6,0 2	7,0	—	—	—	2,0	1,7	15 на 100 единовременных посетителей	—	

1	2	3	4	5	6	7	8	9	10	11	12	13	14	15	16	17	18	19
3.3	4.10	Выставочно-ярмарочная деятельность	Размещение объектов капитального строительства, сооружений, предназначенных для осуществления выставочно-ярмарочной и конгрессной деятельности, включая деятельность, необходимую для обслуживания указанных мероприятий (застройка, экспозиционная площадь, организация питания участников мероприятий)	-	-	5,0	3,0	3,0	$\frac{10,0}{2}$	-	-	15,0	-	2,0	1,7	1 на 50 кв. м общей площади	0,8	
3.4	6.8	Связь	Размещение объектов связи, радиовещания, телевидения, включая воздушные радиорелейные, наземные и подземные кабельные линии связи, линии радиотелефонии, антенные поля, усилительные пункты на кабельных линиях связи, инфраструктуру спутниковой связи и телерадиовещания, за исключением объектов связи, размещение которых предусмотрено содержанием видов разрешенного использования с кодами 3.1.1, 3.2.3	Не подлежит установлению														

Примечание:

* в границах земельных участков с видом разрешенного использования земельного участка с кодовым обозначением 13.2 разрешено размещение одного садового дома или одного жилого дома.

»;

- абзац первый пункта 1.1.4 изложить в следующей редакции:

«1. Перечень видов разрешенного использования земельных участков и объектов капитального строительства для зон индивидуального жилищного строительства (тип 1.1) Ж-2.1.1/Б, Ж-2.1.1/Г, Ж-2.1.1/Л, Ж-2.1.1/Н и предельные параметры, установленные в соответствии со статьей 38 Градостроительного кодекса и законодательством города Севастополя для зон Ж-2.1.1/Б, Ж-2.1.1/Г, Ж-2.1.1/Л, Ж-2.1.1/Н, представлены в таблице 7.»;

- после таблицы 22 дополнить пунктом 1.1.5.1 следующего содержания:

«1.1.5.1. Зоны индивидуального жилищного строительства (тип 2.1) для реализации комплексного развития территории (Ж-2.2.1/Н)

1. Перечень видов разрешенного использования земельных участков и объектов капитального строительства для зоны индивидуального жилищного строительства (тип 2.1) для реализации комплексного развития территории (Ж-2.2.1/Н) и предельные параметры, установленные в соответствии со статьей 38 Градостроительного кодекса и законодательством города Севастополя для зоны Ж-2.2.1/Н, представлены в таблице 22¹.

Указанные предельные параметры применяются в части, не противоречащей национальным стандартам и сводам правил, в результате применения которых на обязательной основе обеспечивается соблюдение требований Федерального закона от 30.12.2009 № 384-ФЗ «Технический регламент о безопасности зданий и сооружений». Отсутствие ограничений по тем или иным конкретным параметрам не влечет за собой отсутствия необходимости соблюдать указанные национальные стандарты и своды правил.

2. Виды разрешенного использования земельных участков и объектов капитального строительства, предельные (минимальные и (или) максимальные) размеры земельных участков и предельные параметры разрешенного строительства, реконструкции объектов капитального строительства применяются в соответствии с пунктами 2.1–2.22 раздела III настоящих Правил.

3. В случае, если отдельные предельные (минимальные и (или) максимальные) размеры земельных участков или предельные параметры разрешенного строительства, реконструкции объектов капитального строительства не подлежат установлению настоящими Правилами, в соответствующих ячейках в таблице 22¹ указывается символ «—» или слова «не подлежит установлению».

Таблица 22¹

Виды разрешенного использования земельных участков и объектов капитального строительства для зоны индивидуального жилищного строительства (тип 2.1) для реализации комплексного развития территории Ж-2.2.1/Н.

Предельные (минимальные и (или) максимальные) размеры земельных участков и предельные параметры разрешенного строительства, реконструкции объектов капитального строительства для зоны индивидуального жилищного строительства (тип 2.1) для реализации комплексного развития территории Ж-2.2.1/Н

№ п/п	Виды разрешенного использования		Предельные (минимальные и (или) макс-мальные) размеры земельных участков		Минимальные отступы в целях определения мест допустимого размещения зданий, строений, сооружений		Предельная высота зданий, строений, сооружений		Максимальный процент застройки в границах земельного участка	Иные предельные параметры								Требования к архитектурным решениям объектов капитального строительства (требования к архитектурным решениям объектов капитального строительства установлены для всех видов разрешенного использования)
			Наименование	Описание видов разрешенного использования земельных участков и объектов капитального строительства	Минимальная площадь земельного участка, кв. м	Максимальная площадь земельного участка, кв. м	От красной линии улицы, м	От красной линии проезда, м		От границы земельного участка, м	Максимальная этажность	Минимальный процент застройки в границах земельного участка	Минимальный процент озеленения	Максимальный процент застройки подземной части земельного участка	Допустимое превышение максимальной высоты объектов капитального строительства для зданий со скатной крышей, м	Максимальная высота ограждения земельных участков, устанавливаемых на границах с территориями общего пользования (углами, булыжниками, площадями)	Минимальное количество машино-мест для хранения индивидуальных автотранспортных средств на территории земельного участка	
1	2	3	4	5	6	7	8	9	10	11	12	13	14	15	16	17	18	19
1																		

Основные виды разрешенного использования

1	2	3	4	5	6	7	8	9	10	11	12	13	14	15	16	17	18	19
1.1	2.1	Для индивидуального жилищного строительства*	Размещение жилого дома (отдельно стоящего здания количеством надземных этажей не более чем три, высотой не более двадцати метров, которое состоит из комнат и помещений вспомогательного использования, предназначенных для удовлетворения гражданами бытовых и иных нужд, связанных с их проживанием в таком здании, не предназначенного для раздела на самостоятельные объекты недвижимости); выращивание сельскохозяйственных культур; размещение гаражей для собственных нужд и хозяйственных построек	400	1 000	5,0	3,0	3,0	$\frac{12,0}{3}$	40,0	-	-	90,0	2,0	1,7 (с организацией визуального промывочного забора между участками)	2 на земельный участок	0,6	-
1.2	2.7.1	Хранение автотранспорта*	Размещение отдельно стоящих и пристроенных гаражей, в том числе подземных, предназначенных для хранения автотранспорта, в том числе с разделением на машино-места, за исключением гаражей, размещение которых предусмотрено содержанием видов разрешенного использования с кодами 2.7.2, 4.9	-	-	-	-	-	$\frac{4,0}{1}$	-	-	-	90,0	2,0	-	-	-	-
1.3	3.1	Коммунальное обслуживание	Размещение зданий и сооружений в целях обеспечения физических и юридических лиц коммунальными услугами. Содержание данного вида разрешенного использования включает в себя содержание видов разрешенного использования с кодами 3.1.1-3.1.2	-	-	-	-	-	-	80,0	40,0	-	-	-	2,5	-	-	-
1.4	3.1.1	Предоставление коммунальных услуг	Размещение зданий и сооружений, обеспечивающих поставку воды, тепла, электричества, газа, отвод канализационных стоков, очистку и уборку объектов недвижимости (котельных, водозаборов, очистных сооружений, насосных станций, водопроводов, линий электропередач, трансформаторных подстанций, газопроводов, линий связи, телефонных станций, канализаций)	-	-	-	-	-	-	80,0	10,0	-	-	-	2,5	-	-	-

1	2	3	4	5	6	7	8	9	10	11	12	13	14	15	16	17	18	19
1.5	3.1.2	Административные здания организаций, обеспечивающих предоставление коммунальных услуг	Размещение зданий, предназначенных для приема физических и юридических лиц в связи с предоставлением им коммунальных услуг	400	1 200	5,0	3,0	3,0	$\frac{10,0}{2}$	60,0	10,0	30,0	90,0	2,0	1,7	1 машино-место на 150 кв. м общей площади	0,7	
1.6	3.4.1	Амбулаторно-поликлиническое обслуживание*	Размещение объектов капитального строительства, предназначенных для оказания гражданам амбулаторно-поликлинической медицинской помощи (поликлиники, фельдшерские пункты, пункты здравоохранения, центры матери и ребенка, диагностические центры, молочные кухни, станции донорства крови, клинические лаборатории)	400	-	5,0	3,0	3,0	-	60,0	-	25,0	60,0	2,0	2,5	1 на 25 посещений в смену	-	
1.7	3.4.2	Стационарное медицинское обслуживание	Размещение объектов капитального строительства, предназначенных для оказания гражданам медицинской помощи в стационарах (больницы, родильные дома, диспансеры, научно-медицинские учреждения и прочие объекты, обеспечивающие оказание услуги по лечению в стационаре); размещение станций скорой помощи; размещение площадок санитарной авиации	1 000	-	-	-	-	-	60,0	20,0	25,0	60,0	-	2,5	20 на 100 сотрудников и 20 на 100 коек	-	
1.8	3.5.1	Дошкольное, начальное и среднее общее образование	Размещение объектов капитального строительства, предназначенных для просвещения, дошкольного, начального и среднего общего образования (детские ясли, детские сады, школы, лицеи, гимназии, художественные, музыкальные школы, образовательные кружки и иные организации, осуществляющие деятельность по воспитанию, образованию и просвещению), в том числе зданий, спортивных сооружений, предназначенных для занятия обучающихся физической культурой и спортом	-	-	-	-	-	$\frac{12,0}{3}$	-	10,0	20,0	90,0	2,0	2,5	-	-	

1	2	3	4	5	6	7	8	9	10	11	12	13	14	15	16	17	18	19
1.9	3.6.1	Объекты культурно-досуговой деятельности*	Размещение зданий, предназначенных для размещения музеев, выставочных залов, художественных галерей, домов культуры, библиотек, кинотеатров и кинозалов, театров, филармоний, концертных залов, планетариев	–	–	5,0	3,0	3,0	–	60,0	20,0	20,0	90,0	–	2,5	–	–	
1.10	4.4	Магазины*	Размещение объектов капитального строительства, предназначенных для продажи товаров, торговая площадь которых составляет до 5 000 кв. м	400	3 000	5,0	3,0	3,0	$\frac{15,0}{3}$	60,0	30,0	20,0	90,0	2,0	1,7	1 на 50 кв. м общей площади	1,2	
1.11	4.6	Общественное питание*	Размещение объектов капитального строительства в целях устройства мест общественного питания (рестораны, кафе, столовые, закусочные, бары)	400	3 000	5,0	3,0	3,0	$\frac{12,0}{3}$	60,0	20,0	20,0	40,0	2,0	1,7	1 на 7 посадочных мест	0,8	
1.12	4.7	Гостиничное обслуживание*	Размещение гостиниц	400	–	5,0	3,0	3,0	$\frac{12,0}{3}$	40,0	20,0	25,0	90,0	2,0	1,7	1 на 3 номера	–	
1.13	5.1	Спорт*	Размещение зданий и сооружений для занятия спортом. Содержание данного вида разрешенного использования включает в себя содержание видов разрешенного использования с кодами 5.1.1–5.1.7	500	–	5,0	3,0	3,0	$\frac{16,0}{4}$	50,0	20,0	25,0	90,0	–	1,7	1 машино-место на 55 кв. м общей площади	1	
1.14	5.1.2	Обеспечение занятий спортом в помещениях*	Размещение спортивных клубов, спортивных залов, бассейнов, физкультурно-оздоровительных комплексов в зданиях и сооружениях	500	–	5,0	3,0	3,0	– – 2	50,0	20,0	25,0	90,0	–	1,7	1 машино-место на 55 кв. м общей площади	1	
1.15	5.1.3	Площадки для занятий спортом	Размещение площадок для занятия спортом и физкультурой на открытом воздухе (физкультурные площадки, беговые дорожки, поля для спортивной игры)	Не подлежит установлению														
1.16	5.1.4	Оборудованные площадки для занятий спортом	Размещение сооружений для занятия спортом и физкультурой на открытом воздухе (теннисные корты, автодромы, мотодромы, трамплины, спортивные стрельбища)	100	5 000	–	–	–	$\frac{16,0}{4}$	15,0	–	–	–	–	5,0	–	–	

1	2	3	4	5	6	7	8	9	10	11	12	13	14	15	16	17	18	19
2.1	3.9.1	Обеспечение деятельности в области гидрометеорологии и смежных с ней областях	Размещение объектов капитального строительства, предназначенных для наблюдений за физическими и химическими процессами, происходящими в окружающей среде, определения ее гидрометеорологических, агрометеорологических и гелиогеофизических характеристик, уровня загрязнения атмосферного воздуха, почв, водных объектов, в том числе по гидробиологическим показателям, и околоземного космического пространства, зданий и сооружений, используемых в области гидрометеорологии и смежных с ней областях (доплеровские метеорологические радиолокаторы, гидрологические посты и другие)	500	–	5,0	3,0	3,0	16,0 4	60,0	20,0	25,0	90,0	–	2,5	1 на 50 кв. м общей площади	–	–
2.2	4.5	Банковская и страховая деятельность*	Размещение объектов капитального строительства, предназначенных для размещения организаций, оказывающих банковские и страховые услуги	–	–	5,0	3,0	3,0	10,0 2	70,0	20,0	10,0	90,0	2,0	1,7	–	1	–
2.3	4.9.1	Объекты дорожного сервиса*	Размещение зданий и сооружений дорожного сервиса. Содержание данного вида разрешенного использования включает в себя содержание видов разрешенного использования с кодами 4.9.1.1–4.9.1.4	–	–	5,0	3,0	3,0	–	–	–	–	–	–	–	–	–	–

Не подлежит установлению

Примечание:

* применение данного вида возможно только при условии реализации комплексного развития территории в соответствии с решением о комплексном развитии территории и/или договором о комплексном развитии территории. »;

- после таблицы 37 дополнить пунктом 1.1.6.1 следующего содержания:
«1.1.6.1. Зоны смешанной индивидуальной жилой застройки для реализации комплексного развития территории (Ж-2.3.1/Б)

1. Перечень видов разрешенного использования земельных участков и объектов капитального строительства для зоны смешанной индивидуальной жилой застройки для реализации комплексного развития территории (Ж-2.3.1/Б) и предельные параметры, установленные в соответствии со статьей 38 Градостроительного кодекса и законодательством города Севастополя для зоны Ж-2.3.1/Б, представлены в таблице 37¹.

Указанные предельные параметры применяются в части, не противоречащей национальным стандартам и сводам правил, в результате применения которых на обязательной основе обеспечивается соблюдение требований Федерального закона от 30.12.2009 № 384-ФЗ «Технический регламент о безопасности зданий и сооружений». Отсутствие ограничений по тем или иным конкретным параметрам не влечет за собой отсутствия необходимости соблюдать указанные национальные стандарты и своды правил.

2. Виды разрешенного использования земельных участков и объектов капитального строительства, предельные (минимальные и (или) максимальные) размеры земельных участков и предельные параметры разрешенного строительства, реконструкции объектов капитального строительства применяются в соответствии с пунктами 2.1–2.22 раздела III настоящих Правил.

3. В случае если отдельные предельные (минимальные и (или) максимальные) размеры земельных участков или предельные параметры разрешенного строительства, реконструкции объектов капитального строительства не подлежат установлению настоящими Правилами, в соответствующих ячейках в таблице 37¹ указывается символ «—» или слова «не подлежит установлению».

Таблица 37¹

Виды разрешенного использования земельных участков и объектов капитального строительства для зоны смешанной индивидуальной жилой застройки для реализации комплексного развития территории Ж-2.3.1/Б.

Предельные (минимальные и (или) максимальные) размеры земельных участков и предельные параметры разрешенного строительства, реконструкции объектов капитального строительства

для зоны смешанной индивидуальной жилой застройки для реализации комплексного развития территории (Ж-2.3.1/Б)

№ п/п	Виды разрешенного использования		Предельные (минимальные и (или) макси- мальные) размеры земельных участков	Минимальные отступы в целях определения мест допустимого размещения зданий, строений, сооружений	Предельная высота зданий, строений, сооружений Макси- мальная этажность	Макси- мальный процент застройки в границах земельного участка	Иные предельные параметры							Требования к архитектурным решениям объектов капитального строительства (требования к архитектурным решениям объектов капитального строительства установлены для всех видов разрешенного использования)				
	Наименование	Описание видов разрешенного использования земельных участков и объектов капитального строительства	Минимальная площадь земельного участка, кв. м	Максимальная площадь земельного участка, кв. м	От красной линии проезда, м	От красной линии улицы, м	От красной линии земельного участка, м	Минимальный процент застройки в границах земельного участка	Минимальный процент озеленения	Максимальный процент застройки подземной части земельного участка	Допустимое превышение максимальной высоты объектов капитального строительства для зданий со скатной крышей, м	Максимальная высота отграждения земельных участков, устанавливаемых на границах с территориями общего пользования (улицами, бульварами, площадями)	Минимальное количество машино-мест для хранения индивидуального автотранспорта на территории земельных участков	Максимальный коэффициент плотности застройки земельного участка				
1	2	3	4	5	6	7	8	9	10	11	12	13	14	15	16	17	18	19
1																		

Основные виды разрешенного использования

1	2	3	4	5	6	7	8	9	10	11	12	13	14	15	16	17	18	19
1.1	2.1	Для индивидуально-жилищного строительства*	Размещение жилого дома (отдельно стоящего здания количеством надземных этажей не более чем три, высотой не более двадцати метров, которое состоит из комнат и помещений вспомогательного использования, предназначенных для удовлетворения гражданами бытовых и иных нужд, связанных с их проживанием в таком здании, не предназначенного для раздела на самостоятельные объекты недвижимости); вырашивание сельскохозяйственных культур; размещение гаражей для собственных нужд и хозяйственных построек	400	1 000	5,0	3,0	3,0	$\frac{12,0}{3}$	40,0	-	-	90,0	2,0	1,7 (с организацией визуального проникновения забора между участками)	2 на земельный участок	0,6	-
1.2	2.1.1	Малоэтажная многоквартирная жилая застройка*	Размещение малоэтажных многоквартирных домов (многоквартирные дома высотой до 4 этажей, включая мансардный); обустройство спортивных и детских площадок, площадок для отдыха; размещение объектов обслуживания жилой застройки во встроенных, пристроенных и встроенно-пристроенных помещениях малоэтажного многоквартирного дома, если общая площадь таких помещений в малоэтажном многоквартирном доме не составляет более 15% общей площади помещений дома	-	-	-	-	1,5	$\frac{20,0}{4}$	-	-	25,0	80,0	-	1,2	0,5 на 1 квартиру	1,215	
1.3	2.3	Блокированная жилая застройка*	Размещение жилого дома, блокированного с другим жилым домом (другими жилыми домами) в одном ряду общей боковой стеной (общими боковыми стенами) без проемов и имеющего отдельный выход на земельный участок; разведение декоративных и плодовых деревьев, овощных и ягодных культур; размещение гаражей для собственных нужд и иных вспомогательных сооружений; обустройство спортивных и детских площадок, площадок для отдыха	150	500	5,0	-	-	$\frac{12,0}{3}$	-	-	-	80,0	2,0	1,7	1 на 1 дом	-	

1	2	3	4	5	6	7	8	9	10	11	12	13	14	15	16	17	18	19
1.4	2.7	Обслуживание жилой застройки*	Размещение объектов капитального строительства, размещение которых предусмотрено видами разрешенного использования с кодами 3.1, 3.2, 3.3, 3.4, 3.4.1, 3.5.1, 3.6, 3.7, 3.10.1, 4.1, 4.3, 4.4, 4.6, 5.1.2, 5.1.3, если их размещение необходимо для обслуживания жилой застройки, а также связано с проживанием граждан, не причиняет вреда окружающей среде и санитарному благополучию, не нарушает права жителей, не требует установления санитарной зоны	-	-	5,0	3,0	3,0	20,0 5	-	-	-	90,0	-	-	-	-	-
1.5	2.7.1	Хранение автотранспорта*	Размещение отдельно стоящих и пристроенных гаражей, в том числе подземных, предназначенных для хранения автотранспорта, в том числе с разделением на машино-места, за исключением гаражей, размещение которых предусмотрено содержанием видов разрешенного использования с кодами 2.7.2, 4.9	-	-	-	-	-	-	80,0	40,0	-	-	-	2,5	-	-	-
1.6	3.1	Коммунальное обслуживание	Размещение зданий и сооружений в целях обеспечения физических и юридических лиц коммунальными услугами. Содержание данного вида разрешенного использования включает в себя содержание видов разрешенного использования с кодами 3.1.1-3.1.2	-	-	-	-	-	-	-	-	-	-	-	-	-	-	-
1.7	3.1.1	Предоставление коммунальных услуг	Размещение зданий и сооружений, обеспечивающих поставку воды, тепла, электричества, газа, отвод канализационных стоков, очистку и уборку объектов недвижимости (котельных, водозаборов, очистных сооружений, насосных станций, водопроводов, линий электропередач, трансформаторных подстанций, газопроводов, линий связи, телефонных станций, канализаций)	-	-	-	-	-	-	80,0	10,0	-	-	-	2,5	-	-	-

Не подлежит установлению

1	2	3	4	5	6	7	8	9	10	11	12	13	14	15	16	17	18	19
1.8	3.1.2	Административные здания, организации, обеспечивающие предоставление коммунальных услуг	Размещение зданий, предназначенных для приема физических и юридических лиц в связи с предоставлением им коммунальных услуг	400	2 000	5,0	3,0	3,0	12,0 3	60,0	10,0	30,0	90,0	2,0	1,7	1 машинно-место на 150 кв. м общей площади	1	
1.9	3.4.1	Амбулаторно-поликлиническое обслуживание	Размещение объектов капитального строительства, предназначенных для оказания гражданам амбулаторно-поликлинической медицинской помощи (поликлиники, фельдшерские пункты, пункты здравоохранения, центры матери и ребенка, диагностические центры, молочные кухни, станции донорства крови, клинические лаборатории)	400	-	5,0	3,0	3,0	-	60,0	-	25,0	60,0	2,0	2,5	1 на 25 посещений в смену	-	
1.10	3.4.2	Стационарное медицинское обслуживание	Размещение объектов капитального строительства, предназначенных для оказания гражданам медицинской помощи в стационарах (больницы, родильные дома, диспансеры, научно-медицинские учреждения и прочие объекты, обеспечивающие оказание услуги по лечению в стационаре); размещение станций скорой помощи; размещение площадок санитарной авиации	1 000	-	-	-	-	-	60,0	20,0	25,0	60,0	-	2,5	20 на 100 сотрудников и 20 на 100 коек	-	
1.11	3.5.1	Дошкольное, начальное и среднее общее образование	Размещение объектов капитального строительства, предназначенных для просвещения, дошкольного, начального и среднего общего образования (детские ясли, детские сады, школы, лицеи, гимназии, художественные, музыкальные школы, образовательные кружки и иные организации, осуществляющие деятельность по воспитанию, образованию и просвещению), в том числе зданий, спортивных сооружений, предназначенных для занятия обучающихся физической культурой и спортом	-	-	-	-	-	- 5	-	10,0	20,0	90,0	-	2,5	-	-	

1	2	3	4	5	6	7	8	9	10	11	12	13	14	15	16	17	18	19
1.12	3.5.2	Среднее и высшее профессиональное образование	Размещение объектов капитального строительства, предназначенных для профессионального образования и просвещения (профессиональные технические училища, колледжи, художественные, музыкальные училища, общества знаний, институты, университеты, организации по переподготовке и повышению квалификации специалистов и иные организации, осуществляющие деятельность по образованию и просвещению), в том числе зданий, спортивных сооружений, предназначенных для занятия обучающихся физической культурой и спортом	-	-	-	-	-	16,0 4	-	-	25,0	90,0	-	2,5	-	-	
1.13	3.6.1	Объекты культурно-досуговой деятельности	Размещение зданий, предназначенных для размещения музеев, выставочных залов, художественных галерей, домов культуры, библиотек, кинотеатров и кинозалов, театров, филармоний, концертных залов, планетариев	-	-	5,0	3,0	3,0	-	60,0	20,0	20,0	90,0	-	2,5	-	-	
1.14	3.6.2	Парки культуры и отдыха	Размещение парков культуры и отдыха	-	-	-	-	-	6,0 2	7,0	-	-	-	2,0	1,7	15 на 100 едино-временных посетителей	-	
1.15	3.6.3	Цирки и зверинцы*	Размещение зданий и сооружений для размещения цирков, зверинцев, зоопарков, зоосадов, океанариумов и осуществления сопутствующих видов деятельности по содержанию диких животных в неволе	-	-	5,0	3,0	3,0	16,0 4	60,0	15,0	15,0	-	-	2,5	15 на 100 едино-временных посетителей	-	
1.16	3.8	Общественное управление	Размещение зданий, предназначенных для размещения органов и организаций общественного управления. Содержание данного вида разрешенного использования включает в себя содержание видов разрешенного использования с кодами 3.8.1-3.8.2	1 000	-	-	-	-	28,0 6	60,0	10,0	10,0	90,0	-	4,0	1 на 100 кв. м общей площади здания	-	

[illegible]

1	2	3	4	5	6	7	8	9	10	11	12	13	14	15	16	17	18	19
1.21	3.9.2	Проведение научных исследований*	Размещение зданий и сооружений, предназначенных для проведения научных изысканий, исследований и разработок (научно-исследовательские и проектные институты, научные центры, инновационные центры, государственные академии наук, опытно-конструкторские центры, в том числе отраслевые)	-	-	5,0	3,0	3,0	-	60,0	30,0	20,0	90,0	-	2,5	1 на 200 кв. м общей площади	-	
1.22	3.9.3	Проведение научных испытаний*	Размещение зданий и сооружений для проведения изысканий, испытаний опытных промышленных образцов, для размещения организаций, осуществляющих научные изыскания, исследования и разработки, научные и селекционные работы, ведение сельского и лесного хозяйства для получения ценных с научной точки зрения образцов растительного и животного мира	-	-	5,0	3,0	3,0	-	60,0	30,0	20,0	90,0	2,0	2,5	1 на 200 кв. м общей площади	-	
1.23	4.1	Деловое управление*	Размещение объектов капитального строительства с целью размещения объектов управленческой деятельности, не связанной с государственным или муниципальным управлением и оказанием услуг, а также с целью обеспечения совершения сделок, не требующих передачи товара в момент их совершения между организациями, в том числе биржевая деятельность (за исключением банковской и страховой деятельности)	-	-	5,0	3,0	3,0	$\frac{20,0}{4}$	60,0	30,0	20,0	90,0	-	1,7	1 на 60 кв. м общей площади здания	-	

1	2	3	4	5	6	7	8	9	10	11	12	13	14	15	16	17	18	19
1.24	4.2	Объекты торговли (торговые центры, торговые развлекательные центры (комплексы))*	Размещение объектов капитального строительства общей площадью свыше 5 000 кв. м с целью размещения одной или нескольких организаций, осуществляющих продажу товаров и (или) оказание услуг, в соответствии с содержанием видов разрешенного использования с кодами 4.5, 4.6, 4.8-4.8.2; размещение гаражей и (или) стоянок для автомобилей сотрудников и посетителей торгового центра	1 000	-	5,0	3,0	3,0	<u>16,0</u> 4	60,0	20,0	20,0	90,0	-	1,7	1 на 60 кв. м общей площади здания	1,2	
1.25	4.4	Магазины*	Размещение объектов капитального строительства, предназначенных для продажи товаров, торговая площадь которых составляет до 5 000 кв. м	300	3 000	5,0	3,0	3,0	-	60,0	30,0	20,0	90,0	-	1,7	1 на 50 кв. м общей площади	1,2	
1.26	4.5	Банковская и страховая деятельность*	Размещение объектов капитального строительства, предназначенных для размещения организаций, оказывающих банковские и страховые услуги	500	-	5,0	3,0	3,0	<u>16,0</u> 4	60,0	20,0	25,0	90,0	-	2,5	1 на 50 кв. м общей площади	-	
1.27	4.6	Общественное питание*	Размещение объектов капитального строительства в целях устройства мест общественного питания (рестораны, кафе, столовые, закусочные, бары)	400	3 000	5,0	3,0	3,0	<u>12,0</u> 3	60,0	20,0	20,0	40,0	2,0	1,7	1 на 7 посадочных мест	0,8	
1.28	4.7	Гостиничное обслуживание*	Размещение гостиниц	400	-	5,0	3,0	3,0	<u>20,0</u> 4	40,0	20,0	25,0	90,0	-	1,7	1 на 3 номера	-	
1.29	4.9.1	Объекты дорожного сервиса*	Размещение зданий и сооружений дорожного сервиса. Содержание данного вида разрешенного использования включает в себя содержание видов разрешенного использования с кодами 4.9.1.1-4.9.1.4	-	-	5,0	3,0	3,0	<u>10,0</u> 2	70,0	20,0	10,0	90,0	2,0	1,7	-	1	
1.30	5.1	Спорт*	Размещение зданий и сооружений для занятия спортом. Содержание данного вида разрешенного использования включает в себя содержание видов разрешенного использования с кодами 5.1.1-5.1.7	500	-	5,0	3,0	3,0	<u>16,0</u> 4	50,0	20,0	25,0	90,0	-	1,7	1 машино-место на 55 кв. м общей площади	1	
1.31	5.1.1	Обеспечение спортивных зрелищных мероприятий*	Размещение спортивно-зрелищных зданий и сооружений, имеющих специальные места для зрителей от 500 мест (стадионов, дворцов спорта, ледовых дворцов, ипподромов)	-	-	-	-	-	-	-	20,0	-	-	-	-	1 на 35 мест на трибунах	-	

1	2	3	4	5	6	7	8	9	10	11	12	13	14	15	16	17	18	19
1.40	1201	Улично-дорожная сеть	Размещение объектов улично-дорожной сети: автомобильных дорог, трамвайных путей и пешеходных тротуаров в границах населенных пунктов, пешеходных переходов, бульваров, площадей, проездов, велодорожек и объектов велотранспортной и инженерной инфраструктуры; размещение придорожных стоянок (парковок) транспортных средств в границах городских улиц и дорог, за исключением предусмотренных видами разрешенного использования с кодами 2.7.1, 4.9, 7.2.3, а также некапитальных сооружений, предназначенных для охраны транспортных средств	Не подлежит установлению														
1.41	1202	Благоустройство территории	Размещение декоративных, технических, планировочных, конструктивных устройств, элементов озеленения, различных видов оборудования и оформления, малых архитектурных форм, некапитальных нестационарных строений и сооружений, информационных щитов и указателей, применяемых как составные части благоустройства территории, общественных туалетов	Не подлежит установлению														
2	Вспомогательные виды разрешенного использования																	
2.1	4.9	Служебные гаражи	Размещение постоянных или временных гаражей, стоянок для хранения служебного автотранспорта, используемого в целях осуществления видов деятельности, предусмотренных видами разрешенного использования с кодами 3.0, 4.0, а также для стоянки и хранения транспортных средств общего пользования, в том числе в депо	-	-	5,0	3,0	3,0	16,0 4	70,0	30,0	10,0	90,0	-	2,5	-	-	-

Примечание:

* применение данного вида возможно только при условии реализации комплексного развития территории в соответствии с решением о комплексном развитии территории и/или договором о комплексном развитии территории.»;

- наименование таблицы 51 изложить в следующей редакции:

«Таблица 51

Виды разрешенного использования земельных участков и объектов капитального строительства для зон смешанной малоэтажной и среднеэтажной многоквартирной жилой застройки Ж-3.2/Б, Ж-3.2/Г, Ж-3.2/И, Ж-3.2/Л, Ж-3.2/Н. Предельные (минимальные и (или) максимальные) размеры земельных участков и предельные параметры разрешенного строительства, реконструкции объектов капитального строительства для зон смешанной малоэтажной и среднеэтажной многоквартирной жилой застройки (Ж-3.2/Б, Ж-3.2/Г) и подзон территориальных зон смешанной малоэтажной и среднеэтажной многоквартирной жилой застройки Ж-3.2/И/А1, Ж-3.2/Л/А1, Ж-3.2/Н/А1»;

- наименование таблицы 52 изложить в следующей редакции:

«Таблица 52

Виды разрешенного использования земельных участков и объектов капитального строительства для зон смешанной малоэтажной и среднеэтажной многоквартирной жилой застройки Ж-3.2/Б, Ж-3.2/Г, Ж-3.2/И, Ж-3.2/Л, Ж-3.2/Н. Предельные (минимальные и (или) максимальные) размеры земельных участков и предельные параметры разрешенного строительства, реконструкции объектов капитального строительства для подзон территориальных зон смешанной малоэтажной и среднеэтажной многоквартирной жилой застройки Ж-3.2/Л/Б1, Ж-3.2/Н/Б1»;

- наименование таблицы 53 изложить в следующей редакции:

«Таблица 53

Виды разрешенного использования земельных участков и объектов капитального строительства для зон смешанной малоэтажной и среднеэтажной многоквартирной жилой застройки Ж-3.2/Б, Ж-3.2/Г, Ж-3.2/И, Ж-3.2/Л, Ж-3.2/Н. Предельные (минимальные и (или) максимальные) размеры земельных участков и предельные параметры разрешенного строительства, реконструкции объектов капитального строительства для подзон территориальных зон смешанной малоэтажной и среднеэтажной многоквартирной жилой застройки Ж-3.2/Л/В1, Ж-3.2/Н/В1»;

- наименование таблицы 54 изложить в следующей редакции:

«Таблица 54

Виды разрешенного использования земельных участков и объектов капитального строительства для зон смешанной малоэтажной и среднеэтажной многоквартирной жилой застройки Ж-3.2/Б, Ж-3.2/Г, Ж-3.2/И, Ж-3.2/Л, Ж-3.2/Н. Предельные (минимальные и (или) максимальные) размеры земельных участков и предельные параметры разрешенного строительства, реконструкции объектов капитального строительства для подзоны территориальной зоны смешанной малоэтажной и среднеэтажной многоквартирной жилой застройки Ж-3.2/Н/Г1»;

- наименование таблицы 55 изложить в следующей редакции:

«Таблица 55

Виды разрешенного использования земельных участков и объектов капитального строительства для зон смешанной малоэтажной и среднеэтажной многоквартирной жилой застройки Ж-3.2/Б, Ж-3.2/Г, Ж-3.2/И, Ж-3.2/Л, Ж-3.2/Н. Предельные (минимальные и (или) максимальные) размеры земельных участков и предельные параметры разрешенного строительства, реконструкции объектов капитального строительства для подзоны территориальной зоны смешанной малоэтажной и среднеэтажной многоквартирной жилой застройки Ж-3.2/Л/Д1»;

- наименование таблицы 56 изложить в следующей редакции:

«Таблица 56

Виды разрешенного использования земельных участков и объектов капитального строительства для зон смешанной малоэтажной и среднеэтажной многоквартирной жилой застройки Ж-3.2/Б, Ж-3.2/Г, Ж-3.2/И, Ж-3.2/Л, Ж-3.2/Н. Предельные (минимальные и (или) максимальные) размеры земельных участков и предельные параметры разрешенного строительства, реконструкции объектов капитального строительства для подзон территориальной зоны смешанной малоэтажной и среднеэтажной многоквартирной жилой застройки Ж-3.2/Н/Д3»;

- наименование таблицы 57 изложить в следующей редакции:

«Таблица 57

Виды разрешенного использования земельных участков и объектов капитального строительства для зон смешанной малоэтажной и среднеэтажной многоквартирной жилой застройки Ж-3.2/Б, Ж-3.2/Г, Ж-3.2/И, Ж-3.2/Л, Ж-3.2/Н. Предельные (минимальные и (или) максимальные) размеры земельных участков и предельные параметры разрешенного строительства, реконструкции объектов капитального строительства для подзоны территориальной зоны смешанной малоэтажной и среднеэтажной многоквартирной жилой застройки Ж-3.2/Л/Е1»;

- наименование таблицы 58 изложить в следующей редакции:

«Таблица 58

Виды разрешенного использования земельных участков и объектов капитального строительства для зон смешанной малоэтажной и среднеэтажной многоквартирной жилой застройки Ж-3.2/Б, Ж-3.2/Г, Ж-3.2/И, Ж-3.2/Л, Ж-3.2/Н. Предельные (минимальные и (или) максимальные) размеры земельных участков и предельные параметры разрешенного строительства, реконструкции объектов капитального строительства для подзон территориальных зон смешанной малоэтажной и среднеэтажной многоквартирной жилой застройки Ж-3.2/И/К1, Ж-3.2/Л/К1, Ж-3.2/Н/К1»;

- наименование таблицы 59 изложить в следующей редакции:

«Таблица 59

Виды разрешенного использования земельных участков и объектов капитального строительства для зон смешанной малоэтажной

и среднеэтажной многоквартирной жилой застройки Ж-3.2/Б, Ж-3.2/Г, Ж-3.2/И, Ж-3.2/Л, Ж-3.2/Н. Предельные (минимальные и (или) максимальные) размеры земельных участков и предельные параметры разрешенного строительства, реконструкции объектов капитального строительства для подзоны территориальной зоны смешанной малоэтажной и среднеэтажной многоквартирной жилой застройки Ж-3.2/Н/К2»;

- наименование таблицы 60 изложить в следующей редакции:

«Таблица 60

Виды разрешенного использования земельных участков и объектов капитального строительства для зон смешанной малоэтажной и среднеэтажной многоквартирной жилой застройки Ж-3.2/Б, Ж-3.2/Г, Ж-3.2/И, Ж-3.2/Л, Ж-3.2/Н. Предельные (минимальные и (или) максимальные) размеры земельных участков и предельные параметры разрешенного строительства, реконструкции объектов капитального строительства для подзоны территориальной зоны смешанной малоэтажной и среднеэтажной многоквартирной жилой застройки Ж-3.2/Н/Л1»;

- наименование таблицы 61 изложить в следующей редакции:

«Таблица 61

Виды разрешенного использования земельных участков и объектов капитального строительства для зон смешанной малоэтажной и среднеэтажной многоквартирной жилой застройки Ж-3.2/Б, Ж-3.2/Г, Ж-3.2/И, Ж-3.2/Л, Ж-3.2/Н. Предельные (минимальные и (или) максимальные) размеры земельных участков и предельные параметры разрешенного строительства, реконструкции объектов капитального строительства для подзоны территориальной зоны смешанной малоэтажной и среднеэтажной многоквартирной жилой застройки Ж-3.2/Н/Л2»;

- наименование таблицы 62 изложить в следующей редакции:

«Таблица 62

Виды разрешенного использования земельных участков и объектов капитального строительства для зон смешанной малоэтажной и среднеэтажной многоквартирной жилой застройки Ж-3.2/Б, Ж-3.2/Г, Ж-3.2/И, Ж-3.2/Л, Ж-3.2/Н. Предельные (минимальные и (или) максимальные) размеры земельных участков и предельные параметры разрешенного строительства, реконструкции объектов капитального строительства для подзоны территориальной зоны смешанной малоэтажной и среднеэтажной многоквартирной жилой застройки Ж-3.2/Л/О2»;

- наименование таблицы 62¹ изложить в следующей редакции:

«Таблица 62¹

Виды разрешенного использования земельных участков и объектов капитального строительства для зон смешанной малоэтажной и среднеэтажной многоквартирной жилой застройки для реализации комплексного развития территории Ж-3.2.1/Б. Предельные (минимальные и (или) максимальные) размеры земельных участков и предельные параметры разрешенного строительства, реконструкции объектов капитального

строительства для зон смешанной малоэтажной и среднеэтажной многоквартирной жилой застройки (Ж-3.2.1/Б)»;

- в пункте 1.1.9:

а) абзац первый подпункта 1 изложить в следующей редакции:

«1. Перечень видов разрешенного использования земельных участков и объектов капитального строительства для зон среднеэтажной многоквартирной жилой застройки Ж-4.1/Б, Ж-4.1/Г, Ж-4.1/И, Ж-4.1/Л, Ж-4.1/Н и предельные параметры, установленные в соответствии со статьей 38 Градостроительного кодекса и законодательством города Севастополя для зон Ж-4.1/Б, Ж-4.1/Г, Ж-4.1/И и подзон А1, Б1, В1, Г1, К1, Л1, Л2, О2, установленных в пределах территориальных зон Ж-4.1/Л, Ж-4.1/Н, представлены в таблицах 63–66, 68–70¹.»;

б) подпункт 3 изложить в следующей редакции:

«3. В случае, если отдельные предельные (минимальные и (или) максимальные) размеры земельных участков или предельные параметры разрешенного строительства, реконструкции объектов капитального строительства не подлежат установлению настоящими Правилами, в соответствующих ячейках в таблицах 63–66, 68–70¹ указывается символ «—» или слова «не подлежит установлению».»;

- пункт 1.1.9 после таблицы 70 дополнить таблицей 70¹ следующего содержания:

«Таблица 70¹

Виды разрешенного использования земельных участков и объектов капитального строительства для зон среднеэтажной многоквартирной жилой застройки Ж-4.1/Б, Ж-4.1/Г, Ж-4.1/И, Ж-4.1/Л, Ж-4.1/Н. Предельные (минимальные и (или) максимальные) размеры земельных участков и предельные параметры разрешенного строительства, реконструкции объектов капитального строительства для подзоны территориальной зоны среднеэтажной многоквартирной жилой застройки Ж-4.1/Л/О2

№ п/п	Виды разрешенного использования		Предельные (минимальные и (или) максимальные) размеры земельных участков	Минимальные отступы в целях определения мест допустимого размещения зданий, строений, сооружений			Предельная высота зданий, строений, сооружений		Максимальный процент застройки в границах земельного участка	Иные предельные параметры								Требования к архитектурным решениям объектов капитального строительства (требования к архитектурным решениям объектов капитального строительства установлены для всех видов разрешенного использования)
	Наименование	Кодовое обозначение		От красной линии улицы, м	От красной линии проезда, м	От границы земельного участка, м	Максимальная площадь земельного участка, кв. м	Максимальная площадь земельного участка, кв. м		Минимальный процент застройки подземной части земельного участка	Максимальный процент застройки подземной части земельного участка	Допустимое превышение максимальной высоты объектов капитального строительства для зданий со скатной крышей, м	Максимальная высота ограждений земельных участков, устанавливаемых на границах с территориями общего пользования (улицами, бульварами, площадями)	Минимальное количество машино-мест для хранения и обслуживания автотранспорта на территории земельных участков	Максимальный коэффициент плотности застройки земельного участка			
1	2	3	4	5	6	7	8	9	10	11	12	13	14	15	16	17	18	19
1	Основные виды разрешенного использования																	

1	2	3	4	5	6	7	8	9	10	11	12	13	14	15	16	17	18	19
1.1	2.5	Среднеэтажная жилая застройка	Размещение многоквартирных домов этажностью не выше восьми этажей; благоустройство и озеленение; размещение подземных гаражей и автостоянок; обустройство спортивных и детских площадок, площадок для отдыха; размещение объектов обслуживания жилой застройки во встроенных, пристроенных и встроенно-пристроенных помещениях многоквартирного дома, если общая площадь таких помещений в многоквартирном доме не составляет более 20% общей площади помещений дома	-	-	-	-	1,5	<u>31,0</u> 8	-	-	25,0	90,0	-	1,2	0,5 на 1 квартиру	5-6 этажей – 1,55; 7-8 этажей – 1,69	1. Максимальные габариты зданий: 1.1. Длина фасада по улице – фронты, метры – до 100 м с учетом местоположения и рельефа местности. 2. Цветовое решение – цвет стен: оттенки охристых, бежевых, серых цветов. 3. Элементы благоустройства – подпорные стенки, малые формы
1.2	2.7.2	Размещение гаражей для собственных нужд	Размещение для собственных нужд отдельно стоящих гаражей и (или) гаражей, блокированных общими стенами с другими гаражами в одном ряду, имеющих общие с ними крышу, фундамент и коммуникации	-	-	5,0	1,0	1,0	<u>5,0</u> 1	-	-	-	90,0	-	-	-	-	-
1.3	3.1.1	Предоставление коммунальных услуг	Размещение зданий и сооружений, обеспечивающих поставку воды, тепла, электричества, газа, отвод канализационных стоков, очистку и уборку объектов недвижимости (котельных, водозаборов, очистных сооружений, насосных станций, водопроводов, линий электропередач, трансформаторных подстанций, газопроводов, линий связи, телефонных станций, канализаций)	-	-	-	-	-	- - 3	80,0	10,0	-	-	-	2,5	-	-	-
1.4	3.1.2	Административные здания, организации, обеспечивающие предоставление коммунальных услуг	Размещение зданий, предназначенных для приема физических и юридических лиц в связи с предоставлением им коммунальных услуг	400	-	5,0	3,0	3,0	<u>20,0</u> 5	60,0	10,0	30,0	90,0	2,0	1,7	1 машино-место на 150 кв. м общей площади	1,3	-

1	2	3	4	5	6	7	8	9	10	11	12	13	14	15	16	17	18	19
1.5	3.2.2	Оказание социальной помощи населению	Размещение зданий, предназначенных для служб психологической и бесплатной юридической помощи, социальных, пенсионных и иных служб (службы занятости населения, пункты питания малоимущих граждан), в которых осуществляется прием граждан по вопросам оказания социальной помощи и назначения социальных или пенсионных выплат, а также для размещения общественных некоммерческих организаций: некоммерческих фондов, благотворительных организаций, клубов по интересам	500	3 000	5,0	3,0	3,0	20,0 5	60,0	10,0	15,0	90,0	-	1,7	1 на 100 кв. м общей площади	0,7	
1.6	3.2.3	Оказание услуг связи	Размещение зданий, предназначенных для размещения пунктов оказания услуг почтовой, телеграфной, междугородней и международной телефонной связи	300	1 200	5,0	3,0	3,0	12,0 3	60,0	40,0	25,0	90,0	2,0	1,7	1 на 150 кв. м общей площади	-	
1.7	3.4.1	Амбулаторно-поликлиническое обслуживание	Размещение объектов капитального строительства, предназначенных для оказания гражданам амбулаторно-поликлинической медицинской помощи (поликлиники, фельдшерские пункты, пункты здравоохранения, центры матери и ребенка, диагностические центры, молочные кухни, станции донорства крови, клинические лаборатории)	400	-	5,0	3,0	3,0	-	60,0	-	25,0	60,0	2,0	2,5	1 на 25 посещений в смену	-	
1.8	3.4.2	Стационарное медицинское обслуживание	Размещение объектов капитального строительства, предназначенных для оказания гражданам медицинской помощи в стационарах (больницы, родильные дома, диспансеры, научно-медицинские учреждения и прочие объекты, обеспечивающие оказание услуги по лечению в стационаре); размещение станций скорой помощи; размещение площадок санитарной авиации	1 000	-	-	-	-	-	60,0	20,0	25,0	60,0	-	2,5	20 на 100 сотрудников и 20 на 100 коек	-	

1	2	3	4	5	6	7	8	9	10	11	12	13	14	15	16	17	18	19
1.9	3.5.1	Дошкольное, начальное и среднее общее образование	Размещение объектов капитального строительства, предназначенных для просвещения, дошкольного, начального и среднего общего образования (детские ясли, детские сады, школы, лицеи, гимназии, художественные, музыкальные школы, образовательные кружки и иные организации, осуществляющие деятельность по воспитанию, образованию и просвещению), в том числе зданий, спортивных сооружений, предназначенных для занятия обучающихся физической культурой и спортом	-	-	-	-	-	-	-	10,0	20,0	90,0	-	2,5	-	-	
1.10	3.6.1	Объекты культурно-досуговой деятельности	Размещение зданий, предназначенных для размещения музеев, выставочных залов, домов художественных галерей, домов культуры, библиотек, кинотеатров и кинозалов, театров, филармоний, концертных залов, планетариев	-	-	5,0	3,0	3,0	-	60,0	20,0	20,0	90,0	-	2,5	-	-	
1.11	3.6.2	Парки культуры и отдыха	Размещение парков культуры и отдыха	-	-	-	-	-	$\frac{6,0}{2}$	7,0	-	-	-	2,0	1,7	15 на 100 единовременных посетителей	-	
1.12	3.8.1	Государственное управление	Размещение зданий, предназначенных для размещения государственных органов, государственного пенсионного фонда, органов местного самоуправления, судов, а также организаций, непосредственно обеспечивающих их деятельность или оказывающих государственные и (или) муниципальные услуги	1 000	-	5,0	3,0	3,0	-	60,0	10,0	20,0	90,0	-	3,0	1 на 100 кв. м общей площади здания	-	

1	2	3	4	5	6	7	8	9	10	11	12	13	14	15	16	17	18	19
1.17	8.0	Обеспечение обороны и безопасности	Размещение объектов капитального строительства, необходимых для подготовки и поддержания в боевой готовности Вооруженных Сил Российской Федерации, других войск, воинских формирований и органов управления ими (размещение военных организаций, внутренних войск, учреждений и других объектов, дислокация войск и сил флота), проведение воинских учений и других мероприятий, направленных на обеспечение боевой готовности воинских частей; размещение зданий военных училищ, военных институтов, военных университетов, военных академий; размещение объектов, обеспечивающих осуществление таможенной деятельности	100	-	5,0	3,0	3,0	-	60,0	30,0	-	-	-	2,5	1 на 100 кв. м общей площади	0,7	
1.18	8.3	Обеспечение внутреннего правопорядка	Размещение объектов капитального строительства, необходимых для подготовки и поддержания в готовности органов внутренних дел, Росгвардии и спасательных служб, в которых существует военизированная служба; размещение объектов гражданской обороны, за исключением объектов гражданской обороны, являющихся частями производственных зданий															

Не подлежит установлению

[illegible]

1	2	3	4	5	6	7	8	9	10	11	12	13	14	15	16	17	18	19
1.22	12.02	Благоустройство территории	Размещение декоративных, технических, планировочных, конструктивных устройств, элементов озеленения, различных видов оборудования и оформления, малых архитектурных форм, некапитальных нестационарных строений и сооружений, информационных щитов и указателей, применяемых как составные части благоустройства территории, общественных туалетов															
Не подлежит установлению																		
2				Условно разрешенные виды использования														
2.1	2.6	Многоэтажная жилая застройка (высотная застройка)	Размещение многоквартирных домов этажностью девять этажей и выше; благоустройство и озеленение придомовых территорий; обустройство спортивных и детских площадок, хозяйственных площадок и площадок для отдыха; размещение подземных гаражей и автостоянок, размещение объектов обслуживания жилой застройки во встроенных, пристроенных и встроенно-пристроенных помещениях многоквартирного дома в отдельных помещениях дома, если площадь таких помещений в многоквартирном доме не составляет более 15% от общей площади дома	-	-	-	-	1,5	43,0 12	-	-	20,0	90,0	-	1,2	0,5 на 1 квартиру	для 9 и более этажей – 2,15	-
2.2	3.2.1	Дома социального обслуживания	Размещение зданий, предназначенных для размещения домов престарелых, домов ребенка, детских домов, пунктов ночлега для бездомных граждан; размещение объектов капитального строительства для временного размещения вынужденных переселенцев, лиц, признанных беженцами	400	-	5,0	3,0	3,0	16,0 4	40,0	10,0	25,0	90,0	2,0	2,5	1 на 100 кв. м общей площади	1	

1	2	3	4	5	6	7	8	9	10	11	12	13	14	15	16	17	18	19
2.3	3.2.4	Общегития	Размещение зданий, предназначенных для размещения общежитий, предназначенных для проживания граждан на время их работы, службы или обучения, за исключением зданий, размещение которых предусмотрено содержанием вида разрешенного использования с кодом 4.7	1 000	–	5,0	3,0	3,0	–	60,0	20,0	25,0	90,0	–	1,7	1 на 8 комнат	1,2	
2.4	3.3	Бытовое обслуживание	Размещение объектов капитального строительства, предназначенных для оказания населению или организациям бытовых услуг (мастерские мелкого ремонта, ателье, бани, парикмахерские, прачечные, химчистки, похоронные бюро)	500	3 000	5,0	3,0	3,0	15,0 5	60,0	20,0	25,0	60,0	2,0	2,5	1 на 2 рабочих места приема	0,7	
2.5	3.7.1	Осуществление религиозных обрядов	Размещение зданий и сооружений, предназначенных для совершения религиозных обрядов и церемоний (в том числе церкви, соборы, храмы, часовни, мечети, молельные дома, синагоги)	–	–	5,0	3,0	3,0	–	–	10,0	25,0	–	–	3,0	1 на 8 единовременных посетителей, не менее 10 на объект	–	
2.6	3.7.2	Религиозное управление и образование	Размещение зданий, предназначенных для постоянного местонахождения духовных лиц, паломников и послушников в связи с осуществлением ими религиозной службы, а также для осуществления благотворительной и религиозной образовательной деятельности (монастыри, скиты, дома священнослужителей, воскресные и религиозные школы, семинарии, духовные училища)	–	–	5,0	3,0	3,0	–	–	10,0	20,0	–	–	3,0	1 на 150 кв. м общей площади	–	
2.7	3.10.1	Амбулаторное ветеринарное обслуживание	Размещение объектов капитального строительства, предназначенных для оказания ветеринарных услуг без содержания животных	400	–	5,0	3,0	3,0	12,0 3	60,0	30,0	25,0	60,0	2,0	1,7	1 на 50 посещений в смену	1	

1	2	3	4	5	6	7	8	9	10	11	12	13	14	15	16	17	18	19
2.8	3.10.2	Приюты для животных	Размещение объектов капитального строительства, предназначенных для оказания ветеринарных услуг в стационаре; размещение объектов капитального строительства, предназначенных для содержания, разведения животных, не являющихся сельскохозяйственными, под надзором человека, оказания услуг по содержанию и лечению бездомных животных; размещение объектов капитального строительства, предназначенных для организации гостиниц для животных	1 500	5 000	5,0	3,0	3,0	$\frac{9,0}{2}$	60,0	30,0	25,0	60,0	2,0	1,7	–	0,7	
2.9	4.3	Рынки	Размещение объектов капитального строительства, сооружений, предназначенных для организации постоянной или временной торговли (ярмарка, рынок, базар), с учетом того, что каждое из торговых мест не располагает торговой площадью более 200 кв. м; размещение гаражей и (или) стоянок для автомобилей сотрудников и посетителей рынка	–	–	5,0	3,0	3,0	$\frac{14,0}{3}$	60,0	30,0	10,0	90,0	–	2,5	1 на 50 кв. м общей площади	–	
2.10	4.4	Магазины	Размещение объектов капитального строительства, предназначенных для продажи товаров, торговая площадь которых составляет до 5 000 кв. м	300	3 000	5,0	3,0	3,0	–	60,0	30,0	20,0	90,0	–	1,7	1 на 50 кв. м общей площади	1,2	
2.11	4.6	Общественное питание	Размещение объектов капитального строительства в целях устройства мест общественного питания (рестораны, кафе, столовые, закусочные, бары)	400	3 000	5,0	3,0	3,0	$\frac{12,0}{3}$	60,0	20,0	20,0	40,0	2,0	1,7	1 на 7 посадочных мест	0,8	
2.12	4.7	Гостиничное обслуживание	Размещение гостиниц	400	–	5,0	3,0	3,0	$\frac{31,0}{8}$	40,0	20,0	25,0	90,0	–	1,7	1 на 3 номера	–	
3	Вспомогательные виды разрешенного использования																	
3.1	2.7.1	Хранение автотранспорта	Размещение отдельно стоящих и пристроенных гаражей, в том числе подземных, предназначенных для хранения автотранспорта, в том числе с разделением на машино-места, за исключением гаражей, размещение которых предусмотрено содержанием видов разрешенного использования с кодами 2.7.2, 4.9	–	–	5,0	3,0	3,0	$\frac{20,0}{5}$	–	–	–	90,0	–	–	–	–	–

1	2	3	4	5	6	7	8	9	10	11	12	13	14	15	16	17	18	19
3.2	4.10	Выставочно-ярмарочная деятельность	Размещение объектов капитального строительства, сооружений, предназначенных для осуществления выставочно-ярмарочной и конгрессной деятельности, включая деятельность, необходимую для обслуживания указанных мероприятий (застройка экспозиционной площади, организация питания участников мероприятий)	-	-	5,0	3,0	3,0	10,0 2	-	-	15,0	-	2,0	1,7	1 на 50 кв. м общей площади	0,8	
3.3	6.8	Связь	Размещение объектов связи, радиовещания, телевидения, включая воздушные радиорелейные, наземные и подземные кабельные линии связи, линии радиотелефонии, антенные поля, усилительные пункты на кабельных линиях связи, инфраструктуру спутниковой связи и телерадиовещания, за исключением объектов связи, размещение которых предусмотрено содержанием видов разрешенного использования с кодами 3.1.1, 3.2.3	Не подлежит установлению														

>>>

- наименование и абзац первый подпункта 1 пункта 1.1.11 изложить в следующей редакции:

«1.1.11. Зоны многоэтажной многоквартирной жилой застройки для реализации комплексного развития территории (Ж-4.2.1/Б, Ж-4.2.1/Н)

1. Перечень видов разрешенного использования земельных участков и объектов капитального строительства для зон многоэтажной многоквартирной жилой застройки для реализации комплексного развития территории (Ж-4.2.1/Б, Ж-4.2.1/Н) и предельные параметры, установленные в соответствии со статьей 38 Градостроительного кодекса и законодательством города Севастополя для зон Ж-4.2.1/Б, Ж-4.2.1/Н, представлены в таблице 72¹.»;

- название таблицы 72¹ изложить в следующей редакции:

«Таблица 72¹

Виды разрешенного использования земельных участков и объектов капитального строительства для зон многоэтажной многоквартирной жилой застройки для реализации комплексного развития территории Ж-4.2.1/Б, Ж-4.2.1/Н. Предельные (минимальные и (или) максимальные) размеры земельных участков и предельные параметры разрешенного строительства, реконструкции объектов капитального строительства для зон многоэтажной многоквартирной жилой застройки для реализации комплексного развития территории Ж-4.2.1/Б, Ж-4.2.1/Н»;

- таблицу 73 изложить в следующей редакции:

«Таблица 73

Перечень общественно-деловых зон

Основной индекс территориальной зоны	Дополнительный индекс территориальной зоны	Индекс подзоны	Перечень территориальных контуров	Наименование территориальных зон
ОД-1	Л	Б1; Н1	1–17	Зона городского центра (Ленинский МО)
ОД-2	Л	Б1; В1; Д1	1–9	Зона обслуживающей, деловой и коммерческой активности городского центра (Ленинский МО)
ОД-3	Б	–	1–10	Зона обслуживающей, деловой и коммерческой активности местного значения (Балаклавский МО)
	Г	–	1–19	Зона обслуживающей, деловой и коммерческой активности местного значения (Гагаринский МО)
	И	–	1	Зона обслуживающей, деловой и коммерческой активности местного значения (город Инкерман)
	Л	А1; В1; Д1; К1; Л1; О2	1–31	Зона обслуживающей, деловой и коммерческой активности местного значения (Ленинский МО)
	Н	А1; Б1; Д1; Д3; Ж5; К1; Л1; О1	1–22	Зона обслуживающей, деловой и коммерческой активности местного значения

				значения (Нахимовский МО)
ОД-4	Б	–	1–2	Зона делового центра (Балаклавский МО)
	Г	–	1–11	Зона делового центра (Гагаринский МО)
ОД-5	Л	A1; O2	1–5	Зона деловой и коммерческой активности при транспортно-пересадочных узлах (Ленинский МО)
	Н	A1; B1; ДЗ; M1	1–7	Зона деловой и коммерческой активности при транспортно-пересадочных узлах (Нахимовский МО)
ОД-6	Б	–	1, 3–14	Зона торговли и мелкого производства (Балаклавский МО)
	Г	–	1–22, 24–28	Зона торговли и мелкого производства (Гагаринский МО)
	И	–	1–2	Зона торговли и мелкого производства (город Инкерман)
	Л	A1; B1; K1	1–18	Зона торговли и мелкого производства (Ленинский МО)
	Н	A1; Г1	1–14	Зона торговли и мелкого производства (Нахимовский МО)

»;

1	2	3	4	5	6	7	8	9	10	11	12	13	14	15	16	17	18	19
1.1	2.1.1	Многоэтажная жилая застройка	Размещение малоэтажных многоквартирных домов (многоквартирные дома высотой до 4 этажей, включая мансардный); обустройство спортивных и детских площадок, площадок для отдыха; размещение объектов обслуживания жилой застройки во встроенных, пристроенных и встроенно-пристроенных помещениях малоэтажного многоквартирного дома, если общая площадь таких помещений в малоэтажном многоквартирном доме не составляет более 15% общей площади помещений дома	-	-	-	-	1,5	$\frac{16,0}{4}$	-	10,0	25,0	80,0	-	1,2	0,5 на 1 квартиру	1,215	1. Максимальные габариты зданий: 1.1. Длина фасада по уличному фронту, метры – от 15 до 60 м с учетом местоположения здания (существующих характеристик зданий квартала) и рельефа местности. 1.2. Ширина здания, метры – не более существ- вующих корпусов исторических зданий – 12–15 м. 2. Характер уличного силуэта – однородный с высотными и угловыми акцентами. 3. Характер
1.2	3.1.1	Предоставление коммунальных услуг	Размещение зданий и сооружений, обеспечивающих поставку воды, тепла, электричества, газа, отвод канализационных стоков, очистку и уборку объектов недвижимости (котельных, водозаборов, очистных сооружений, насосных станций, водопроводов, линий электропередач, трансформаторных подстанций, газопроводов, линий связи, телефонных станций, канализаций)	-	-	-	-	-	$\frac{16,0}{4}$	80,0	10,0	-	-	-	2,5	-	-	более существ- вующих корпусов исторических зданий – 12–15 м. 2. Характер уличного силуэта – однородный с высотными и угловыми акцентами. 3. Характер
1.3	3.1.2	Административ- ные здания организаций, обеспечивающих предоставление коммунальных услуг	Размещение зданий, предназ- наченных для приема физических и юридических лиц в связи с предоставлением им коммунальных услуг	400	2 000	5,0	3,0	3,0	$\frac{16,0}{4}$	60,0	10,0	30,0	90,0	2,0	1,7	1 на 150 кв. м общей площади	1,0	архитектурного оформления интервала – курдонеры, заполненные партерной зеленью,

1	2	3	4	5	6	7	8	9	10	11	12	13	14	15	16	17	18	19
1.4	3.2.2	Оказание социальной помощи населению	Размещение зданий, предназначенных для служб психологической и бесплатной юридической помощи, социальных, пенсионных и иных служб (службы занятости населения, пункты питания малоимущих граждан), в которых осуществляется прием граждан по вопросам оказания социальной помощи и назначения социальных или пенсионных выплат, а также для размещения общественных некоммерческих организаций: некоммерческих фондов, благотворительных организаций, клубов по интересам	500	3 000	5,0	3,0	3,0	16,0 4	60,0	10,0	15,0	90,0	-	1,7	1 на 100 кв. м общей площади	0,7	зелеными насаждениями, оградами. 4. Ориентация главных фасадов – фронтальная, угловая. 5. Внутриквартальная планировка – полузамкнутая, замкнутая. 6. Ограничения в части проведения работ по размещению информационных стендов, рекламных щитов, вывесок – вывески не должны закрывать архитектурные и декоративные элементы фасадов здания. Форма, цветовое решение, шрифт вывески должны соответствовать архитектурному стилю здания; устройство афишных и газетных стендов, отдельно стоящих рекламных конструкций с форматами рекламных полей
1.5	3.2.3	Оказание услуг связи	Размещение зданий, предназначенных для размещения пунктов оказания услуг почтовой, телеграфной, междугородней и международной телефонной связи	300	1 200	5,0	3,0	3,0	12,0 3	60,0	40,0	25,0	90,0	2,0	1,7	1 на 150 кв. м общей площади	-	информационных стендов, рекламных щитов, вывесок – вывески не должны закрывать архитектурные и декоративные элементы фасадов здания. Форма, цветовое решение, шрифт вывески должны соответствовать архитектурному стилю здания; устройство афишных и газетных стендов, отдельно стоящих рекламных конструкций с форматами рекламных полей
1.6	3.3	Бытовое обслуживание	Размещение объектов капитального строительства, предназначенных для оказания населению или организациям бытовых услуг (мастерские мелкого ремонта, ателье, бани, парикмахерские, прачечные, химчистки, похоронные бюро)	500	3 000	5,0	3,0	3,0	16,0 4	60,0	20,0	25,0	60,0	2,0	2,5	1 на 2 рабочих места приема	0,7	архитектурные и декоративные элементы фасадов здания. Форма, цветовое решение, шрифт вывески должны соответствовать архитектурному стилю здания; устройство афишных и газетных стендов, отдельно стоящих рекламных конструкций с форматами рекламных полей
1.7	3.4.1	Амбулаторно-поликлиническое обслуживание	Размещение объектов капитального строительства, предназначенных для оказания гражданам амбулаторно-поликлинической медицинской помощи (поликлиники, фельдшерские пункты, пункты здравоохранения, центры матери и ребенка, диагностические центры, молочные кухни, станции донорства крови, клинические лаборатории)	400	-	5,0	3,0	3,0	16,0 4	60,0	-	25,0	60,0	2,0	2,5	1 на 25 посещений в смену	-	архитектурные и декоративные элементы фасадов здания. Форма, цветовое решение, шрифт вывески должны соответствовать архитектурному стилю здания; устройство афишных и газетных стендов, отдельно стоящих рекламных конструкций с форматами рекламных полей

1	2	3	4	5	6	7	8	9	10	11	12	13	14	15	16	17	18	19
1.8	3.5.1	Дошкольное, начальное и среднее общее образование	Размещение объектов капитального строительства, предназначенных для просвещения, дошкольного, начального и среднего общего образования (детские ясли, детские сады, школы, лицеи, гимназии, художественные, музыкальные школы, образовательные кружки и иные организации, осуществляющие деятельность по воспитанию, образованию и просвещению), в том числе зданий, спортивных сооружений, предназначенных для занятия обучающихся физической культурой и спортом	-	-	-	-	-	$\frac{16,0}{4}$	-	10,0	20,0	90,0	-	2,5	-	-	(ширина/высота): 0,9/1,2 м; 1,2/1,8 м; размещение информационных вывесок с названиями организаций на фасадах до 0,15% от площади фасадов. 7. Сохраняемый или возобновляемый исторический композиционно-пространственный тип застройки – периметральный с курдонерами; с раскрытием фасадов на исторические планировочные направления и узлы (площади, перекрестки, скверы и так далее) с акцентами на пересечении планировочных направлений. 8. Архитектурно-стилевое решение – советский неоклассицизм, эклектика с применением традиционных архитектурных форм и пропорциональных параметров элементов фасадов. 9. Объемно-пространственные и композиционно-
1.9	3.5.2	Среднее и высшее профессиональное образование	Размещение объектов капитального строительства, предназначенных для профессионального образования и просвещения (профессиональные технические училища, колледжи, художественные, музыкальные училища, общества знаний, институты, университеты, организации по переподготовке и повышению квалификации специалистов и иные организации, осуществляющие деятельность по образованию и просвещению), в том числе зданий, спортивных сооружений, предназначенных для занятия обучающихся физической культурой и спортом	-	-	-	-	-	$\frac{16,0}{4}$	-	10,0	25,0	90,0	-	2,5	-	-	тип застройки – периметральный с курдонерами; с раскрытием фасадов на исторические планировочные направления и узлы (площади, перекрестки, скверы и так далее) с акцентами на пересечении планировочных направлений. 8. Архитектурно-стилевое решение – советский неоклассицизм, эклектика с применением традиционных архитектурных форм и пропорциональных параметров элементов фасадов. 9. Объемно-пространственные и композиционно-
1.10	3.6.1	Объекты культурно-досуговой деятельности	Размещение зданий, предназначенных для размещения музеев, выставочных залов, домов художественных галерей, домов культуры, библиотек, кинотеатров и кинозалов, театров, филармоний, концертных залов, планетариев	-	-	5,0	3,0	3,0	$\frac{16,0}{4}$	60,0	20,0	20,0	90,0	-	2,5	-	-	стилевое решение – советский неоклассицизм, эклектика с применением традиционных архитектурных форм и пропорциональных параметров элементов фасадов. 9. Объемно-пространственные и композиционно-
1.11	3.6.2	Парки культуры и отдыха	Размещение парков культуры и отдыха	-	-	-	-	-	$\frac{6,0}{2}$	7,0	-	-	-	2,0	1,7	15 на 100 единовременных посетителей	-	стилевое решение – советский неоклассицизм, эклектика с применением традиционных архитектурных форм и пропорциональных параметров элементов фасадов. 9. Объемно-пространственные и композиционно-

1	2	3	4	5	6	7	8	9	10	11	12	13	14	15	16	17	18	19
1.12	3.8	Общественное управление	Размещение зданий, предназначенных для размещения органов и организаций общественного управления. Содержание данного вида разрешенного использования включает в себя содержание видов разрешенного использования с кодами 3.8.1–3.8.2	1 000	–	5,0	3,0	3,0	$\frac{16,0}{4}$	60,0	10,0	20,0	90,0	–	3,0	1 на 100 кв. м общей площади здания	–	силульные характеристики – крыши двускатные, вальмовые с углом наклона от 10° до 25°, без устройства переломов кровли; покрытие – металл окрашенный или современные материалы; сохранение характерных деталей и особенностей композиции фасадов: пилястры, карнизы, балконы, открытые лоджии, симметричность композиции фасадов, портики, сандрики, объемно-пространственные решения (арочные проезды, арочные проемы), оконные проемы, основные 10. Основные отделочные материалы – природный камень, штукатурка. 11. Цветовое
1.13	3.8.1	Государственное управление	Размещение зданий, предназначенных для размещения государственных органов, государственного пенсионного фонда, органов местного самоуправления, судов, а также организаций, непосредственно обеспечивающих их деятельность или оказывающих государственные и (или) муниципальные услуги	1 000	–	5,0	3,0	3,0	$\frac{16,0}{4}$	60,0	10,0	20,0	90,0	–	3,0	1 на 100 кв. м общей площади здания	–	силульные характеристики – крыши двускатные, вальмовые с углом наклона от 10° до 25°, без устройства переломов кровли; покрытие – металл окрашенный или современные материалы; сохранение характерных деталей и особенностей композиции фасадов: пилястры, карнизы, балконы, открытые лоджии, симметричность композиции фасадов, портики, сандрики, объемно-пространственные решения (арочные проезды, арочные проемы), оконные проемы, основные 10. Основные отделочные материалы – природный камень, штукатурка. 11. Цветовое
1.14	3.8.2	Представительская деятельность	Размещение зданий, предназначенных для дипломатических представительств иностранных государств и субъектов Российской Федерации, консульских учреждений в Российской Федерации	1 000	–	5,0	3,0	3,0	$\frac{16,0}{4}$	70,0	10,0	15,0	90,0	2,0	3,0	1 на 210 кв. м общей площади здания	–	силульные характеристики – крыши двускатные, вальмовые с углом наклона от 10° до 25°, без устройства переломов кровли; покрытие – металл окрашенный или современные материалы; сохранение характерных деталей и особенностей композиции фасадов: пилястры, карнизы, балконы, открытые лоджии, симметричность композиции фасадов, портики, сандрики, объемно-пространственные решения (арочные проезды, арочные проемы), оконные проемы, основные 10. Основные отделочные материалы – природный камень, штукатурка. 11. Цветовое
1.15	3.10	Ветеринарное обслуживание	Размещение объектов капитального строительства, предназначенных для оказания ветеринарных услуг, содержания или разведения животных, не являющихся сельскохозяйственными, под надзором человека. Содержание данного вида разрешенного использования включает в себя содержание видов разрешенного использования с кодами 3.10.1–3.10.2	400	–	5,0	3,0	3,0	$\frac{12,0}{3}$	60,0	30,0	25,0	60,0	2,0	1,7	–	0,7	силульные характеристики – крыши двускатные, вальмовые с углом наклона от 10° до 25°, без устройства переломов кровли; покрытие – металл окрашенный или современные материалы; сохранение характерных деталей и особенностей композиции фасадов: пилястры, карнизы, балконы, открытые лоджии, симметричность композиции фасадов, портики, сандрики, объемно-пространственные решения (арочные проезды, арочные проемы), оконные проемы, основные 10. Основные отделочные материалы – природный камень, штукатурка. 11. Цветовое

1	2	3	4	5	6	7	8	9	10	11	12	13	14	15	16	17	18	19
1.16	4.1	Деловое управление	Размещение объектов капитального строительства с целью размещения объектов управленческой деятельности, не связанной с государственным или муниципальным управлением и оказанием услуг, а также с целью обеспечения совершения сделок, не требующих передачи товара в момент их совершения между организациями, в том числе биржевая деятельность (за исключением банковской и страховой деятельности)	-	-	5,0	3,0	3,0	$\frac{16,0}{4}$	60,0	30,0	20,0	90,0	-	1,7	1 на 60 кв. м общей площади здания	-	решение – цвет стен: оттенки белых, охристых, бежевых, серых цветов; цвет крыши: приглушенные оттенки серого, коричневого, terracottного и бордового цветов; исключить применение светоотражающих покрытий и ярких материалов. 12. Элементы благоустройства – сохранение
1.17	4.4	Магазины	Размещение объектов капитального строительства, предназначенных для продажи товаров, торговая площадь которых составляет до 5 000 кв. м	300	3 000	5,0	3,0	3,0	$\frac{16,0}{4}$	60,0	30,0	20,0	90,0	-	1,7	1 на 50 кв. м общей площади	1,2	
1.18	4.5	Банковская и страховая деятельность	Размещение объектов капитального строительства, предназначенных для размещения организаций, оказывающих банковские и страховые услуги	500	-	5,0	3,0	3,0	$\frac{16,0}{4}$	60,0	20,0	25,0	90,0	-	2,5	1 на 50 кв. м общей площади	-	решетчатых уличных ограждений, ворот, бугорных подпорных стенок; малые формы с использованием элементов стилей советский
1.19	4.6	Общественное питание	Размещение объектов капитального строительства в целях устройства мест общественного питания (рестораны, кафе, столовые, закусочные, бары)	300	3 000	5,0	3,0	3,0	$\frac{12,0}{3}$	60,0	20,0	20,0	40,0	2,0	1,7	1 на 7 посадочных мест	0,8	неоклассицизм и эклектика при условии соблюдения исторических традиций, форм, приемов и материалов
1.20	4.7	Гостиничное обслуживание	Размещение гостиниц	400	-	5,0	3,0	1,5	$\frac{16,0}{4}$	40,0	20,0	25,0	90,0	2,0	1,7	1 на 3 номера	-	
1.21	4.8.1	Развлекательные мероприятия	Размещение зданий и сооружений, предназначенных для организации развлекательных мероприятий, путешествий, для размещения дискотек и танцевальных площадок, ночных клубов, аквапарков, боулинга, аттракционов и т. п., игровых автоматов (кроме игрового оборудования, используемого для проведения азартных игр), игровых площадок	-	-	5,0	3,0	3,0	$\frac{16,0}{4}$	60,0	20,0	30,0	70,0	-	2,5	-	-	
1.22	5.2.1	Туристическое обслуживание	Размещение пансионатов, гостиниц, кемпингов, домов отдыха, не оказывающих услуги по лечению; размещение детских лагерей	-	-	5,0	3,0	3,0	$\frac{16,0}{4}$	40,0	10,0	25,0	90,0	2,0	2,5	1 на 3 номера	1,0	

1	2	3	4	5	6	7	8	9	10	11	12	13	14	15	16	17	18	19
1.23	7.2.1	Размещение автомобильных дорог	Размещение автомобильных дорог за пределами населенных пунктов и технически связанных с ними сооружений, придорожных стоянок (парковок) транспортных средств в границах городских улиц и дорог, за исключением предусмотренных видами разрешенного использования с кодами 2.7.1, 4.9, 7.2.3, а также некапитальных сооружений, предназначенных для охраны транспортных средств; размещение объектов, предназначенных для размещения постов органов внутренних дел, ответственных за безопасность дорожного движения	Не подлежит установлению														
1.24	8.0	Обеспечение обороны и безопасности	Размещение объектов капитального строительства, необходимых для подготовки и поддержания в боевой готовности Вооруженных Сил Российской Федерации, других войск, воинских формирований и органов управления ими (размещение военных организаций, внутренних войск, учреждений и других объектов, дислокация войск и сил флота), проведение воинских учений и других мероприятий, направленных на обеспечение боевой готовности воинских частей; размещение зданий военных училищ, военных институтов, военных университетов, военных академий; размещение объектов, обеспечивающих осуществление таможенной деятельности	Не подлежит установлению														
1.25	8.3	Обеспечение внутреннего правопорядка	Размещение объектов капитального строительства, необходимых для подготовки и поддержания в готовности органов внутренних дел, Росгвардии и спасательных служб, в которых существует военизированная служба; размещение объектов гражданской обороны, за исключением объектов гражданской обороны, являющихся частями производственных зданий	-	-	5,0	3,0	3,0	$\frac{16,0}{4}$	-	30,0	-	-	-	2,5	1 на 100 кв. м общей площади	0,7	

1	2	3	4	5	6	7	8	9	10	11	12	13	14	15	16	17	18	19
1.29	12.02	Благоустройство территории	Размещение декоративных, технических, планировочных, конструктивных устройств, элементов озеленения, различных видов оборудования и оформления, малых архитектурных форм, некапитальных нестационарных строений и сооружений, информационных щитов и указателей, применяемых как составные части благоустройства территории, общественных туалетов	Не подлежит установлению														
2	Условно разрешенные виды использования																	
2.1	2.1	Для индивидуального жилищного строительства	Размещение жилого дома (отдельно стоящего здания количеством надземных этажей не более чем три, высотой не более двадцати метров, которое состоит из комнат и помещений вспомогательного использования, предназначенных для удовлетворения гражданами бытовых и иных нужд, связанных с их проживанием в таком здании, не предназначенного для раздела на самостоятельные объекты недвижимости)	400	1 000	5,0	3,0	3,0	12,0 3	40,0	10,0	-	90,0	2,0	1,7 (с организацией визуального пропускного забора между участками)	2 на земельный участок	0,6	В соответствии с требованиями к основным видам разрешенного использования
2.2	2.5	Среднеэтажная жилая застройка	Размещение многоквартирных домов этажностью не выше восьми этажей, благоустройство и озеленение; размещение подземных гаражей и автостоянок; обустройство спортивных и детских площадок, площадок для отдыха; размещение объектов обслуживания жилой застройки во встроенных, пристроенных и встроенно-пристроенных помещениях многоквартирного дома, если общая площадь таких помещений в многоквартирном доме не составляет более 20% общей площади помещений дома	-	-	-	-	1,5	16,0 4	-	10,0	25,0	90,0	-	1,2	0,5 на 1 квартиру	5-6 этажей - 1,55; 7-8 этажей - 1,69	

1	2	3	4	5	6	7	8	9	10	11	12	13	14	15	16	17	18	19
2.3	3.7.1	Осуществление религиозных обрядов	Размещение зданий и сооружений, предназначенных для совершения религиозных обрядов и церемоний (в том числе церкви, соборы, храмы, часовни, мечети, молельные дома, синагоги)	-	-	5,0	3,0	3,0	16,0 4	-	10,0	25,0	-	-	3,0	1 на 8 едино- времен- ных посети- телей, но не менее 10 на объект	-	
2.4	4.2	Объекты торговли (торговые центры, торговые развлекательные центры (комплексы))	Размещение объектов капитального строительства общей площадью свыше 5 000 кв. м с целью размещения одной или нескольких организаций, осуществляющих продажу товаров и (или) оказание услуг, в соответствии с содержанием видов разрешенного использования с кодами 4.5, 4.6, 4.8-4.8.2; размещение гаражей и (или) стоянок для автомобилей сотрудников и посетителей торгового центра	1 000	-	5,0	3,0	3,0	16,0 4	60,0	20,0	20,0	90,0	-	1,7	1 на 60 кв. м общей площади здания	1,2	
2.5	4.9	Служебные гаражи	Размещение постоянных или временных гаражей, стоянок для хранения служебного автотранспорта, используемого в целях осуществления видов деятельности, предусмотренных видами разрешенного использования с кодами 3.0, 4.0, а также для стоянки и хранения транспортных средств общего пользования, в том числе в депо	-	-	5,0	3,0	3,0	16,0 4	70,0	30,0	10,0	90,0	-	2,5	-	-	
3	Вспомогательные виды разрешенного использования																	
3.1	2.7.1	Хранение автотранспорта	Размещение отдельно стоящих и пристроенных гаражей, в том числе подземных, предназначенных для хранения автотранспорта, в том числе с разделением на машино-места, за исключением гаражей, размещение которых предусмотрено содержанием видов разрешенного использования с кодами 2.7.2, 4.9	-	-	5,0	3,0	3,0	16,0 4	-	-	-	90,0	-	-	-	-	В соответствии с требованиями к основным видам разрешенного использования

Таблица 75

Виды разрешенного использования земельных участков и объектов капитального строительства для зоны городского центра ОД-1/Л. Предельные (минимальные и (или) максимальные) размеры земельных участков и предельные параметры разрешенного строительства, реконструкции объектов капитального строительства для подзоны территориальной зоны городского центра ОД-1/Л/Н1

№ п/п	Виды разрешенного использования		Предельные (минимальные и (или) макси- мальные) размеры земельных участков	Минимальные отступы в целях определения мест допустимого размещения зданий, строений, сооружений	Предельная высота зданий, строений, сооружений Макси- мальная этажность	Макси- мальный процент застройки в границах земельного участка	Иные предельные параметры							Требования к архитектурным решениям объектов капитального строительства (требования к архитектурным решениям объектов капитального строительства установлены для всех видов разрешенного использования)				
	Наименование	Кодовое обозначение	Минимальная площадь земельного участка, кв. м	Максимальная площадь земельного участка, кв. м	От красной линии улицы, м	От красной линии проезда, м	От границы земельного участка, м	Минимальный процент застройки в границах земельного участка	Максимальный процент застройки подземной части земельного участка	Допустимое превышение максимальной высоты объектов капитального строительства для зданий со скатной крышей, м	Максимальная высота отяжения земельных участков, устанавливаемых на границах с территориями общего пользования (улицами, бульварами, площадями)	Минимальное количество машино-мест для хранения индивидуального автотранспорта на территории земельных участков	Максимальный коэффициент плотности застройки земельного участка					
1	2	3	4	5	6	7	8	9	10	11	12	13	14	15	16	17	18	19
1																		

Основные виды разрешенного использования

1	2	3	4	5	6	7	8	9	10	11	12	13	14	15	16	17	18	19
1.1	2.1.1	Малозатяжная многоквартирная жилая застройка	Размещение малозатяжных многоквартирных домов (многоквартирные дома высотой до 4 этажей, включая мансардный); обустройство спортивных и детских площадок, площадок для отдыха; размещение объектов обслуживания жилой застройки во встроенных, пристроенных и встроенно-пристроенных помещениях малозатяжного многоквартирного дома, если общая площадь таких помещений в малозатяжном многоквартирном доме не составляет более 15% общей площади помещений дома	-	-	-	-	1,5	$\frac{16,0}{4}$	-	10,0	25,0	80,0	-	1,2	0,5 на 1 квартиру	1,215	1. Ограничения в части проведения работ по размещению информационно-стендов, рекламных щитов, вывесок – запрещается размещение крупногабаритных рекламных конструкций и вывесок. 2. Цветовое решение – для отделки фасадов, отражений, бежевые, охристые цвета и натуральное дерево. 3. Элементы благоустройства – запрещается устройство сплошных бетонных заборов, применение металлических, гофрированных листов
1.2	3.1.1	Предоставление коммунальных услуг	Размещение зданий и сооружений, обеспечивающих поставку воды, тепла, электричества, газа, отвод канализационных стоков, очистку и уборку объектов недвижимости (котельных, водозаборов, очистных сооружений, насосных станций, водопроводов, линий электропередач, трансформаторных подстанций, газопроводов, линий связи, телефонных станций, канализаций)	-	-	-	-	-	$\frac{16,0}{4}$	80,0	10,0	-	-	-	2,5	-	-	-
1.3	3.1.2	Административные здания, организации, обеспечивающие предоставление коммунальных услуг	Размещение зданий, предназначенных для приема физических и юридических лиц в связи с предоставлением им коммунальных услуг	400	2 000	5,0	3,0	3,0	$\frac{12,0}{3}$	60,0	10,0	30,0	90,0	2,0	1,7	1 на 150 кв. м общей площади	1,0	

1	2	3	4	5	6	7	8	9	10	11	12	13	14	15	16	17	18	19
1.4	3.2.2	Оказание социальной помощи населению	Размещение зданий, предназначенных для служб психологической и бесплатной юридической помощи, социальных, пенсионных и иных служб (службы занятости населения, пункты питания малоимущих граждан), в которых осуществляется прием граждан по вопросам оказания социальной помощи и назначения социальных или пенсионных выплат, а также для размещения общественных некоммерческих организаций: некоммерческих фондов, благотворительных организаций, клубов по интересам	500	3 000	5,0	3,0	3,0	$\frac{16,0}{4}$	60,0	10,0	15,0	90,0	–	1,7	1 на 100 кв. м общей площади	0,7	
1.5	3.2.3	Оказание услуг связи	Размещение зданий, предназначенных для размещения пунктов оказания услуг почтовой, телеграфной, междугородней и международной телефонной связи	300	1 200	5,0	3,0	3,0	$\frac{12,0}{3}$	60,0	40,0	25,0	90,0	2,0	1,7	1 на 150 кв. м общей площади	–	
1.6	3.3	Бытовое обслуживание	Размещение объектов капитального строительства, предназначенных для оказания населению или организациям бытовых услуг (мастерские мелкого ремонта, ателье, бани, парикмахерские, прачечные, химчистки, похоронные бюро)	500	3 000	5,0	3,0	3,0	$\frac{16,0}{4}$	60,0	20,0	25,0	60,0	2,0	2,5	1 на 2 рабочих места приема	0,7	
1.7	3.4.1	Амбулаторно-поликлиническое обслуживание	Размещение объектов капитального строительства, предназначенных для оказания гражданам амбулаторно-поликлинической медицинской помощи (поликлиники, фельдшерские пункты, пункты здравоохранения, центры матери и ребенка, диагностические центры, молочные кухни, станции донорства крови, клинические лаборатории)	400	–	5,0	3,0	3,0	$\frac{16,0}{4}$	60,0	–	25,0	60,0	2,0	2,5	1 на 25 посещений в смену	–	

1	2	3	4	5	6	7	8	9	10	11	12	13	14	15	16	17	18	19
1.8	3.5.1	Дошкольное, начальное и среднее общее образование	Размещение объектов капитального строительства, предназначенных для просвещения, дошкольного, начального и среднего общего образования (детские ясли, детские сады, школы, лицея, гимназии, художественные, музыкальные школы, образовательные кружки и иные организации, осуществляющие деятельность по воспитанию, образованию и просвещению), в том числе зданий, спортивных сооружений, предназначенных для занятия обучающихся физической культурой и спортом	-	-	-	-	-	$\frac{16,0}{4}$	-	10,0	20,0	90,0	-	2,5	-	-	
1.9	3.5.2	Среднее профессиональное образование	Размещение объектов капитального строительства, предназначенных для профессионального образования и просвещения (профессиональные технические училища, колледжи, художественные, музыкальные училища, общества знаний, институты, университеты, организации по переподготовке и повышению квалификации специалистов и иные организации, осуществляющие деятельность по образованию и просвещению), в том числе зданий, спортивных сооружений, предназначенных для занятия обучающихся физической культурой и спортом	-	-	-	-	-	$\frac{16,0}{4}$	-	10,0	25,0	90,0	-	2,5	-	-	
1.10	3.6.1	Объекты культурно-досуговой деятельности	Размещение зданий, предназначенных для размещения музеев, выставочных залов, художественных галерей, домов культуры, библиотек, кинотеатров и кинозалов, театров, филармоний, концертных залов, планетариев	-	-	5,0	3,0	3,0	$\frac{16,0}{4}$	60,0	20,0	20,0	90,0	-	2,5	-	-	
1.11	3.6.2	Парки культуры и отдыха	Размещение парков культуры и отдыха	-	-	-	-	-	$\frac{6,0}{2}$	7,0	-	-	-	2,0	1,7	15 на 100 единовременных посетителей	-	

1	2	3	4	5	6	7	8	9	10	11	12	13	14	15	16	17	18	19
1.12	3.8	Общественное управление	Размещение зданий, предназначенных для размещения органов и организаций общественного управления. Содержание данного вида разрешенного использования включает в себя содержание видов разрешенного использования с кодами 3.8.1–3.8.2	1 000	–	5,0	3,0	3,0	16,0 4	60,0	10,0	20,0	90,0	–	3,0	1 на 100 кв. м общей площади здания	–	
1.13	3.8.1	Государственное управление	Размещение зданий, предназначенных для размещения государственных органов, государственного пенсионного фонда, органов местного самоуправления, судов, а также организаций, непосредственно обеспечивающих их деятельность или оказывающих государственные и (или) муниципальные услуги	1 000	–	5,0	3,0	3,0	16,0 4	60,0	10,0	20,0	90,0	–	3,0	1 на 100 кв. м общей площади здания	–	
1.14	3.8.2	Представительская деятельность	Размещение зданий, предназначенных для дипломатических представительств иностранных государств и субъектов Российской Федерации, консульских учреждений в Российской Федерации	1 000	–	5,0	3,0	3,0	16,0 4	70,0	10,0	15,0	90,0	2,0	3,0	1 на 210 кв. м общей площади здания	–	
1.15	3.10	Ветеринарное обслуживание	Размещение объектов капитального строительства, предназначенных для оказания ветеринарных услуг, содержания или разведения животных, не являющихся сельскохозяйственными, под надзором человека. Содержание данного вида разрешенного использования включает в себя содержание видов разрешенного использования с кодами 3.10.1–3.10.2	400	–	5,0	3,0	3,0	12,0 3	60,0	30,0	25,0	60,0	2,0	1,7	–	0,7	

1	2	3	4	5	6	7	8	9	10	11	12	13	14	15	16	17	18	19
1.16	4.1	Деловое управление	Размещение объектов капитального строительства с целью размещения объектов управленческой деятельности, не связанной с государственным или муниципальным управлением и оказанием услуг, а также с целью обеспечения совершения сделок, не требующих передачи товара в момент их совершения между организациями, в том числе биржевая деятельность (за исключением банковской и страховой деятельности)	–	–	5,0	3,0	3,0	$\frac{16,0}{4}$	60,0	30,0	20,0	90,0	–	1,7	1 на 60 кв. м общей площади здания	–	
1.17	4.4	Магазины	Размещение объектов капитального строительства, предназначенных для продажи товаров, торговая площадь которых составляет до 5 000 кв. м	300	3 000	5,0	3,0	3,0	$\frac{16,0}{4}$	60,0	30,0	20,0	90,0	–	1,7	1 на 50 кв. м общей площади	1,2	
1.18	4.5	Банковская и страховая деятельность	Размещение объектов капитального строительства, предназначенных для размещения организаций, оказывающих банковские и страховые услуги	500	–	5,0	3,0	3,0	$\frac{16,0}{4}$	60,0	20,0	25,0	90,0	–	2,5	1 на 50 кв. м общей площади	–	
1.19	4.6	Общественное питание	Размещение объектов капитального строительства в целях устройства мест общественного питания (рестораны, кафе, столовые, закусочные, бары)	300	3 000	5,0	3,0	3,0	$\frac{12,0}{3}$	60,0	20,0	20,0	40,0	2,0	1,7	1 на 7 посадочных мест	0,8	
1.20	4.7	Гостиничное обслуживание	Размещение гостиниц	400	–	5,0	3,0	1,5	$\frac{16,0}{4}$	40,0	20,0	25,0	90,0	2,0	1,7	1 на 3 номера	–	
1.21	4.8.1	Развлекательные мероприятия	Размещение зданий и сооружений, предназначенных для организации развлекательных мероприятий, путешествий, для размещения дискотек и танцевальных площадок, ночных клубов, аквапарков, боулинга, аттракционов и т. п., игровых автоматов (кроме игрового оборудования, используемого для проведения азартных игр), игровых площадок	–	–	5,0	3,0	3,0	$\frac{16,0}{4}$	60,0	20,0	30,0	70,0	–	2,5	–	–	
1.22	5.2.1	Туристическое обслуживание	Размещение пансионатов, гостиниц, кемпингов, домов отдыха, не оказывающих услуги по лечению; размещение детских лагерей	–	–	5,0	3,0	3,0	$\frac{16,0}{4}$	40,0	10,0	25,0	90,0	2,0	2,5	1 на 3 номера	1,0	

1	2	3	4	5	6	7	8	9	10	11	12	13	14	15	16	17	18	19
1.23	7.2.1	Размещение автомобильных дорог	Размещение автомобильных дорог за пределами населенных пунктов и технически связанных с ними сооружений, придорожных стоянок (парковок) транспортных средств в границах городских улиц и дорог, за исключением предусмотренных видами разрешенного использования с кодами 2.7.1, 4.9, 7.2.3, а также некапитальных сооружений, предназначенных для охраны транспортных средств; размещение объектов, предназначенных для размещения постов органов внутренних дел, ответственных за безопасность дорожного движения	Не подлежит установлению														
1.24	8.0	Обеспечение обороны и безопасности	Размещение объектов капитального строительства, необходимых для подготовки и поддержания в боевой готовности Вооруженных Сил Российской Федерации, других войск, воинских формирований и органов управления ими (размещение военных организаций, внутренних войск, учреждений и других объектов, дислокация войск и сил флота), проведение воинских учений и других мероприятий, направленных на обеспечение боевой готовности воинских частей, размещение зданий военных училищ, военных институтов, военных университетов, военных академий; размещение объектов, обеспечивающих осуществление таможенной деятельности	Не подлежит установлению														
1.25	8.3	Обеспечение внутреннего правопорядка	Размещение объектов капитального строительства, необходимых для подготовки и поддержания в готовности органов внутренних дел, Росгвардии и спасательных служб, в которых существует военизированная служба; размещение объектов гражданской обороны, за исключением объектов гражданской обороны, являющихся частями производственных зданий	-	-	5,0	3,0	3,0	$\frac{16,0}{4}$	-	30,0	-	-	-	2,5	1 на 100 кв. м общей площади	0,7	

1	2	3	4	5	6	7	8	9	10	11	12	13	14	15	16	17	18	19
1.29	12.02	Благоустройство территории	Размещение декоративных, технических, планировочных, конструктивных устройств, элементов озеленения, различных видов оборудования и оформления, малых архитектурных форм, некапитальных нестационарных строений и сооружений, информационных щитов и указателей, применяемых как составные части благоустройства территории, общественных туалетов	Не подлежит установлению														
2	Условно разрешенные виды использования																	
2.1	2.1	Для индивидуального жилищного строительства	Размещение жилого дома (отдельно стоящего здания количеством надземных этажей не более чем три, высотой не более двадцати метров, которое состоит из комнат и помещений вспомогательного использования, предназначенных для удовлетворения гражданами бытовых и иных нужд, связанных с их проживанием в таком здании, не предназначенного для раздела на самостоятельные объекты недвижимости)	400	1 000	5,0	3,0	3,0	12,0 3	40,0	10,0	-	90,0	2,0	1,7 (с организацией визуального проницания забора между участками)	2 на земельный участок	0,6	В соответствии с требованиями к основным видам разрешенного использования
2.2	2.5	Среднеэтажная жилая застройка	Размещение многоквартирных домов этажностью не выше восьми этажей; благоустройство и озеленение; размещение подземных гаражей и автостоянок; обустройство спортивных и детских площадок, площадок для отдыха; размещение объектов обслуживания жилой застройки во встроенных, пристроенных и встроенно-пристроенных помещениях многоквартирного дома, если общая площадь таких помещений в многоквартирном доме не составляет более 20% общей площади помещений дома	-	-	-	-	1,5	16,0 4	-	10,0	25,0	90,0	-	1,2	0,5 на 1 квартиру	5-6 этажей - 1,55; 7-8 этажей - 1,69	

1	2	3	4	5	6	7	8	9	10	11	12	13	14	15	16	17	18	19
2.3	3.7.1	Осуществление религиозных обрядов	Размещение зданий и сооружений, предназначенных для совершения религиозных обрядов и церемоний (в том числе церкви, соборы, храмы, часовни, мечети, моленные дома, синагоги)	—	—	5,0	3,0	3,0	$\frac{16,0}{4}$	—	10,0	25,0	—	—	3,0	1 на 8 едино- времен- ных посети- телей, но не менее 10 на объект	—	
2.4	4.2	Объекты торговли (торговые центры, торговые развлекательные центры (комплексы))	Размещение объектов капитального строительства общей площадью свыше 5 000 кв. м с целью размещения одной или нескольких организаций, осуществляющих продажу товаров и (или) оказание услуг, в соответствии с содержанием видов разрешенного использования с кодами 4.5, 4.6, 4.8–4.8.2; размещение гаражей и (или) стоянок для автомобилей сотрудников и посетителей торгового центра	1 000	—	5,0	3,0	3,0	$\frac{16,0}{4}$	60,0	20,0	20,0	90,0	—	1,7	1 на 60 кв. м общей площади здания	1,2	
2.5	4.9	Служебные гаражи	Размещение постоянных или временных гаражей, стоянок для хранения служебного автотранспорта, используемого в целях осуществления видов деятельности, предусмотренных видами разрешенного использования с кодами 3.0, 4.0, а также для стоянки и хранения транспортных средств общего пользования, в том числе в депо	—	—	5,0	3,0	3,0	$\frac{16,0}{4}$	70,0	30,0	10,0	90,0	—	2,5	—	—	
3	Вспомогательные виды разрешенного использования																	
3.1	2.7.1	Хранение автотранспорта	Размещение отдельно стоящих и пристроенных гаражей, в том числе подземных, предназначенных для хранения автотранспорта, в том числе с разделением на машино-места, за исключением гаражей, размещение которых предусмотрено содержанием видов разрешенного использования с кодами 2.7.2, 4.9	—	—	5,0	3,0	3,0	$\frac{16,0}{4}$	—	—	—	90,0	—	—	—	—	В соответствии с требованиями к основным видам разрешенного использования

1	2	3	4	5	6	7	8	9	10	11	12	13	14	15	16	17	18	19
3.2	4.10	Выставочно-ярмарочная деятельность	Размещение объектов капитального строительства, сооружений, предназначенных для осуществления выставочно-ярмарочной и конгрессной деятельности, включая деятельность, необходимую для обслуживания указанных мероприятий (застройка экспозиционной площади, организация питания участников мероприятий)	-	-	5,0	3,0	3,0	10,0 2	-	-	15,0	-	2,0	1,7	1 на 50 кв. м общей площади	0,8	
3.3	6.8	Связь	Размещение объектов связи, радиовещания, телевидения, включая воздушные радиорелейные, наземные и подземные кабельные линии связи, линии радиофикации, антенные поля, усилительные пункты на кабельных линиях связи, инфраструктуру спутниковой связи и телерадиовещания, за исключением объектов связи, размещение которых предусмотрено содержанием видов разрешенного использования с кодами 3.1.1, 3.2.3	Не подлежит установлению														

>>>

- таблицы 76–78 изложить в следующей редакции:

«Таблица 76

Виды разрешенного использования земельных участков и объектов капитального строительства для зон обслуживающей, деловой и коммерческой активности городского центра ОД-2/Л.

Предельные (минимальные и (или) максимальные) размеры земельных участков и предельные параметры разрешенного строительства, реконструкции объектов капитального строительства для подзоны территориальной зоны обслуживающей, деловой и коммерческой активности городского центра ОД-2/Л/Б1

№ п/п	Виды разрешенного использования		Предельные (минимальные и (или) макси- мальные) размеры земельных участков	Минимальные отступы в целях определения мест допустимого размещения зданий, строений, сооружений			Предельная высота зданий, строений, сооружений	Макси- мальный процент застройки в границах земельного участка	Иные предельные параметры							Требования к архитектурным решениям объектов капитального строительства (требования к архитектурным решениям объектов капитального строительства установлены для всех видов разрешенного использования)		
	Наименование	Описание видов разрешенного использования земельных участков и объектов капитального строительства		От границы земельного участка, м					Минимальный процент озеленения	Максимальный процент застройки земельного участка	Допустимое превышение максимальной высоты объектов капитального строительства для зданий со скатной крышей, м	Максимальная высота ограждений земельных участков, устанавливаемых на границах с территориями общего пользования (улицами, бульварами, площадями)	Минимальное количество машино-мест для хранения индивидуального автотранспорта на территории земельных участков	Максимальный коэффициент плотности застройки земельного участка				
				От красной линии проезда, м	От красной линии улицы, м	От границы земельного участка, м												
1	2	3	4	5	6	7	8	9	10	11	12	13	14	15	16	17	18	19
1				Минимальная площадь земельного участка, кв. м	Максимальная площадь земельного участка, кв. м						Минимальный процент застройки в границах земельного участка	Минимальный процент озеленения	Максимальный процент застройки земельного участка	Допустимое превышение максимальной высоты объектов капитального строительства для зданий со скатной крышей, м	Максимальная высота ограждений земельных участков, устанавливаемых на границах с территориями общего пользования (улицами, бульварами, площадями)	Минимальное количество машино-мест для хранения индивидуального автотранспорта на территории земельных участков	Максимальный коэффициент плотности застройки земельного участка	

1	2	3	4	5	6	7	8	9	10	11	12	13	14	15	16	17	18	19
1.1	3.1.1	Предоставление коммунальных услуг	Размещение зданий и сооружений, обеспечивающих поставку воды, тепла, электричества, газа, отвод канализационных стоков, очистку и уборку объектов недвижимости (котельных, колодезиев, очистных сооружений, насосных станций, водопроводов, линий электропередач, трансформаторных подстанций, газопроводов, линий связи, телефонных станций, канализаций)	-	-	-	-	-	16,0 4	80,0	10,0	-	-	-	2,5	-	-	1. Максимальные габариты зданий: 1.1. Длина фасада по уличному фронту, метры – от 15 до 60 м с учетом местоположения здания (существующих характеристик зданий – квартала) и рельефа местности. 1.2. Ширина здания, метры – не более существующих корпусов исторических зданий – 12-15 м.
1.2	3.1.2	Административные здания, организации, обеспечивающих предоставление коммунальных услуг	Размещение зданий, предназначенных для приема физических и юридических лиц в связи с предоставлением им коммунальных услуг	400	-	5,0	3,0	3,0	16,0 4	60,0	10,0	30,0	90,0	2,0	1,7	1 на 150 кв. м общей площади	1,3	2. Характер уличного силуэта – однородный с высотными и угловыми акцентами. 3. Характер архитектурного оформления интерьера – курдонеры, заполненные партерной зеленью, зелеными насаждениями, оградками.
1.3	3.2.2	Оказание социальной помощи населению	Размещение зданий, предназначенных для служб психологической и бесплатной юридической помощи, социальных, пенсионных и иных служб (службы занятости населения, пункты питания малоимущих граждан), в которых осуществляется прием граждан по вопросам оказания социальной помощи и назначения социальных или пенсионных выплат, а также для размещения общественных некоммерческих организаций: некоммерческих фондов, благотворительных организаций, клубов по интересам	500	3 000	5,0	3,0	3,0	16,0 4	60,0	10,0	15,0	90,0	-	1,7	1 на 100 кв. м общей площади	0,7	4. Ориентация главных фасадов – фронтальная, угловая. 5. Внутренняя планировка – полузамкнутая, замкнутая.
1.4	3.2.3	Оказание услуг связи	Размещение зданий, предназначенных для размещения пунктов оказания услуг почтовой, телеграфной, междугородней и международной телефонной связи	300	1 200	5,0	3,0	3,0	16,0 4	60,0	40,0	25,0	90,0	2,0	1,7	1 на 150 кв. м общей площади	-	6. Ограничения в
1.5	3.3	Бытовое обслуживание	Размещение объектов капитального строительства, предназначенных для оказания населению или организациям бытовых услуг (мастерские мелкого ремонта, ателье, бани, парикмахерские, прачечные, химчистки, похоронные бюро)	500	3 000	5,0	3,0	3,0	16,0 4	60,0	20,0	25,0	60,0	2,0	2,5	1 на 2 рабочих места приема	0,7	

1	2	3	4	5	6	7	8	9	10	11	12	13	14	15	16	17	18	19
1.6	3.4.1	Амбулаторно-поликлиническое обслуживание	Размещение объектов капитального строительства, предназначенных для оказания гражданам амбулаторно-поликлинической медицинской помощи (поликлиники, фельдшерские пункты, пункты здравоохранения, центры матери и ребенка, диагностические центры, молочные кухни, станции донорства крови, клинические лаборатории)	400	-	5,0	3,0	3,0	$\frac{16,0}{4}$	60,0	-	25,0	60,0	2,0	2,5	1 на 25 посещений в смену	-	части проведения работ по размещению информационных стендов, рекламных щитов, вывесок – вывески не должны закрывать архитектурные и декоративные элементы фасадов здания. Форма, цветовое решение, шрифт вывески должны соответствовать архитектурному стилю здания; устройство афишных и газетных стендов, отдельно стоящих рекламных конструкций с форматами рекламных полей (ширина/высота): 0,9/1,2 м; 1,2/1,8 м
1.7	3.5.1	Дошкольное, начальное и среднее общее образование	Размещение объектов капитального строительства, предназначенных для просвещения, дошкольного образования (детские ясли, детские сады, школы, лицей, гимназии, художественные, музыкальные школы, образовательные кружки и школы, организации, осуществляющие деятельность по воспитанию, образованию и просвещению), в том числе зданий, спортивных сооружений, предназначенных для занятия обучающихся физической культурой и спортом	-	-	-	-	-	$\frac{16,0}{4}$	-	10,0	20,0	90,0	-	2,5	-	-	размещение информационных вывесок с названиями организаций на фасадах до 0,15% от площади фасадов. 7. Сохраняемый или возобновляемый исторический композиционно-пространственный тип застройки – периметральный с
1.8	3.5.2	Среднее и высшее профессиональное образование	Размещение объектов капитального строительства, предназначенных для профессионального образования и просвещения (профессиональные технические училища, коллежи, художественные, музыкальные училища, общества знаний, институты, университеты, организации по переподготовке и повышению квалификации специалистов и иные организации, осуществляющие деятельность по образованию и просвещению), в том числе зданий, спортивных сооружений, предназначенных для занятия обучающихся физической культурой и спортом	-	-	-	-	-	$\frac{16,0}{4}$	-	10,0	25,0	90,0	-	2,5	-	-	размещение информационных вывесок с названиями организаций на фасадах до 0,15% от площади фасадов. 7. Сохраняемый или возобновляемый исторический композиционно-пространственный тип застройки – периметральный с

1	2	3	4	5	6	7	8	9	10	11	12	13	14	15	16	17	18	19
1.9	3.6.1	Объекты культурно-досуговой деятельности	Размещение зданий, предназначенных для размещения музеев, выставочных залов, художественных галерей, домов культуры, библиотек, кинотеатров и кинозалов, театров, филармоний, концертных залов, планетариев	–	–	5,0	3,0	3,0	16,0 4	60,0	20,0	20,0	90,0	–	2,5	–	–	курдонарами; с раскрытием фасадов на исторические планировочные направления и узлы (площади, перекрестки, скверы и так далее) с акцентами на пересечении планировочных направлений.
1.10	3.6.2	Парки культуры и отдыха	Размещение парков культуры и отдыха	–	–	–	–	–	6,0 2	7,0	–	–	–	2,0	1,7	15 на 100 единовременных посетителей	–	8. Архитектурно-стилевое решение – советский неоклассицизм, эклектика с применением традиционных архитектурных форм и пропорциональных параметров элементов фасадов.
1.11	3.8	Общественное управление	Размещение зданий, предназначенных для размещения органов и организаций общественного управления. Содержание данного вида разрешенного использования включает в себя содержание видов разрешенного использования с кодами 3.8.1–3.8.2	1 000	–	5,0	3,0	3,0	16,0 4	60,0	10,0	20,0	90,0	–	3,0	1 на 100 кв. м общей площади здания	–	8. Архитектурно-стилевое решение – советский неоклассицизм, эклектика с применением традиционных архитектурных форм и пропорциональных параметров элементов фасадов.
1.12	3.8.1	Государственное управление	Размещение зданий, предназначенных для размещения государственных органов, государственного пенсионного фонда, органов местного самоуправления, судов, а также организаций, непосредственно обеспечивающих их деятельность или оказывающих государственные и (или) муниципальные услуги	1 000	–	5,0	3,0	3,0	16,0 4	60,0	10,0	20,0	90,0	–	3,0	1 на 100 кв. м общей площади здания	–	9. Объемно-пространственные и композиционные силуэтные характеристики – крыши двускатные, вальмовые с углом наклона от 10° до 25°, без устройства
1.13	3.8.2	Представительская деятельность	Размещение зданий, предназначенных для дипломатических представительств и иностранных государств и субъектов Российской Федерации, консульских учреждений в Российской Федерации	1 000	–	5,0	3,0	3,0	16,0 4	70,0	10,0	15,0	90,0	2,0	3,0	1 на 210 кв. м общей площади здания	–	9. Объемно-пространственные и композиционные силуэтные характеристики – крыши двускатные, вальмовые с углом наклона от 10° до 25°, без устройства

1	2	3	4	5	6	7	8	9	10	11	12	13	14	15	16	17	18	19
1.14	3.10	Ветеринарное обслуживание	Размещение объектов капитального строительства, предназначенных для оказания ветеринарных услуг, содержания или разведения животных, не являющихся сельскохозяйственными, под надзором человека. Содержание данного вида разрешенного использования включает в себя содержание видов разрешенного использования с кодами 3.10.1–3.10.2	400	–	5,0	3,0	3,0	<u>12,0</u> 3	60,0	30,0	25,0	60,0	2,0	1,7	–	0,7	переломов кровли; покрытие – металл окрашенный или современные материалы; сохранение характерных деталей и особенностей композиции фасадов: пилястры, карнизы, балконы, открытые поджжи, симметричность композиции фасадов, портики, сандрики, объемно-пространственные решения (арочные проемы), оконные арочные проемы. 10. Основные отделочные материалы - природный камень, штукатурка. 11. Цветовое решение – цвет стен: оттенки белых, охристых, бежевых, серых цветов; цвет крыши: приглушенные оттенки серого, коричневого, терракотового и бордового цветов; исключить
1.15	4.1	Деловое управление	Размещение объектов капитального строительства с целью размещения объектов управленческой деятельности, не связанной с государственным или муниципальным управлением и оказанием услуг, а также с целью обеспечения совершения сделок, не требующих передачи товара в момент их совершения между организациями, в том числе биржевая деятельность (за исключением банковской и страховой деятельности)	–	–	5,0	3,0	3,0	<u>16,0</u> 4	60,0	30,0	20,0	90,0	–	1,7	1 на 60 кв. м общей площади здания	–	карнизы, балконы, открытые поджжи, симметричность композиции фасадов, портики, сандрики, объемно-пространственные решения (арочные проемы), оконные арочные проемы. 10. Основные отделочные материалы - природный камень, штукатурка. 11. Цветовое решение – цвет стен: оттенки белых, охристых, бежевых, серых цветов; цвет крыши: приглушенные оттенки серого, коричневого, терракотового и бордового цветов; исключить
1.16	4.4	Магазины	Размещение объектов капитального строительства, предназначенных для продажи товаров, торговая площадь которых составляет до 5 000 кв. м	300	3 000	5,0	3,0	3,0	<u>16,0</u> 4	60,0	30,0	20,0	90,0	–	1,7	1 на 50 кв. м общей площади	1,2	материалы - природный камень, штукатурка. 11. Цветовое решение – цвет стен: оттенки белых, охристых, бежевых, серых цветов; цвет крыши: приглушенные оттенки серого, коричневого, терракотового и бордового цветов; исключить
1.17	4.5	Банковская и страховая деятельность	Размещение объектов капитального строительства, предназначенных для размещения организаций, оказывающих банковские и страховые услуги	500	–	5,0	3,0	3,0	<u>16,0</u> 4	60,0	20,0	25,0	90,0	–	2,5	1 на 50 кв. м общей площади	–	решение – цвет стен: оттенки белых, охристых, бежевых, серых цветов; цвет крыши: приглушенные оттенки серого, коричневого, терракотового и бордового цветов; исключить
1.18	4.6	Общественное питание	Размещение объектов капитального строительства в целях устройства мест общественного питания (рестораны, кафе, столовые, закусочные, бары)	300	3 000	5,0	3,0	3,0	<u>12,0</u> 3	60,0	20,0	20,0	40,0	2,0	1,7	1 на 7 посадочных мест	0,8	приглушенные оттенки серого, коричневого, терракотового и бордового цветов; исключить
1.19	4.7	Гостиничное обслуживание	Размещение гостиниц	400	–	5,0	3,0	1,5	<u>16,0</u> 4	40,0	20,0	25,0	90,0	2,0	1,7	1 на 3 номера	–	карнизы, балконы, открытые поджжи, симметричность композиции фасадов, портики, сандрики, объемно-пространственные решения (арочные проемы), оконные арочные проемы. 10. Основные отделочные материалы - природный камень, штукатурка. 11. Цветовое решение – цвет стен: оттенки белых, охристых, бежевых, серых цветов; цвет крыши: приглушенные оттенки серого, коричневого, терракотового и бордового цветов; исключить

1	2	3	4	5	6	7	8	9	10	11	12	13	14	15	16	17	18	19
1.23	8.0	Обеспечение обороны и безопасности	Размещение объектов капитального строительства, необходимых для подготовки и поддержания в боевой готовности Вооруженных Сил Российской Федерации, других войск, воинских формирований и органов управления ими (размещение военных организаций, внутренних войск, учреждений и других объектов, дислокация войск и сил флота), проведение воинских учений и других мероприятий, направленных на обеспечение боевой готовности воинских частей; размещение зданий военных училищ, военных институтов, военных университетов, военных академий; размещение объектов, обеспечивающих осуществление таможенной деятельности	100	–	5,0	3,0	3,0	16,0 4	60,0	30,0	–	–	–	2,5	1 на 100 кв. м общей площади	0,7	
1.24	8.3	Обеспечение внутреннего правопорядка	Размещение объектов капитального строительства, необходимых для подготовки и поддержания в готовности органов внутренних дел, Росгвардии и спасательных служб, в которых существует военизированная служба; размещение объектов гражданской обороны, за исключением объектов гражданской обороны, являющихся частями производственных зданий															

Не подлежит установлению

[illegible]

1	2	3	4	5	6	7	8	9	10	11	12	13	14	15	16	17	18	19
1.28	12.02	Благоустройство территории	Размещение декоративных, технических, планировочных, конструктивных устройств, элементов озеленения, различных видов оборудования и оформления, малых архитектурных форм, некапитальных стационарных строений и сооружений, информационных щитов и указателей, применяемых как составные части благоустройства территории, общественных туалетов															
Не подлежит установлению																		
2				Условно разрешенные виды использования														
2.1	2.1	Для индивидуального жилищного строительства	Размещение жилого дома (отдельно стоящего здания количеством надземных этажей не более чем три, высотой не более двадцати метров, которое состоит из комнат и помещений вспомогательного использования, предназначенных для удовлетворения гражданами бытовых и иных нужд, связанных с их проживанием в таком здании, не предназначенного для раздела на самостоятельные объекты недвижимости)	400	1 000	5,0	3,0	3,0	12,0 3	40,0	10,0	-	90,0	2,0	1,7 (с организацией визуального прохода прямого забора между участками)	2 на земельный участок	0,6	В соответствии с требованиями к основным видам разрешенного использования
2.2	2.1.1	Малоэтажная многоквартирная жилая застройка	Размещение малоэтажных многоквартирных домов (многоквартирные дома высотой до 4 этажей, включая мансардный); обустройство спортивных и детских площадок, площадок для отдыха, размещение объектов обслуживания жилой застройки во встроенных, пристроенных и помещенных малоэтажного многоквартирного дома, если общая площадь таких помещений в малоэтажном многоквартирном доме не составляет более 15% общей площади помещений дома	-	-	-	-	1,5	16,0 4	-	10,0	25,0	80,0	-	1,2	0,5 на 1 квартиру	1,215	

1	2	3	4	5	6	7	8	9	10	11	12	13	14	15	16	17	18	19
2.3	2.3	Блокированная жилая застройка	Размещение жилого дома, блокированного с другим жилым домом (другими жилыми домами) в одном ряду общей боковой стеной (общими боковыми стенами) без проемов и имеющего отдельный выход на земельный участок; разведение декоративных и плодовых деревьев, овощных и ягодных культур; размещение гаражей для собственных нужд и иных вспомогательных сооружений; обустройство спортивных и детских площадок, площадок для отдыха	150	500	5,0	-	-	$\frac{12,0}{3}$	-	10,0	-	80,0	2,0	1,7	1 на 1 квартиру	-	
2.4	2.5	Среднеэтажная жилая застройка	Размещение многоквартирных домов этажностью не выше восьми этажей; благоустройство и озеленение; размещение подземных гаражей и автостоянок; обустройство спортивных и детских площадок, площадок для отдыха; размещение объектов обслуживания жилой застройки во встроенных, пристроенных и встроенно-пристроенных помещениях многоквартирного дома, если общая площадь таких помещений в многоквартирном доме не составляет более 20% общей площади помещений дома	-	-	-	-	1,5	$\frac{16,0}{4}$	-	10,0	25,0	90,0	-	1,2	0,5 на 1 квартиру	5-6 этажей - 1,55; 7-8 этажей - 1,69	
2.5	3.2.4	Общезития	Размещение зданий, предназначенных для размещения общезитий, предназначенных для проживания граждан на время их работы, службы или обучения, за исключением зданий, размещение которых предусмотрено содержанием вида разрешенного использования с кодом 4.7	1 000	-	5,0	3,0	3,0	$\frac{16,0}{4}$	60,0	20,0	25,0	90,0	-	1,7	1 на 8 комнат	1,2	
2.6	3.6.3	Цирки и зверинцы	Размещение зданий и сооружений для размещения цирков, зверинцев, зоопарков, зоосадов, океанариумов и осуществления сопутствующих видов деятельности по содержанию диких животных в неволе	-	-	5,0	3,0	3,0	$\frac{16,0}{4}$	60,0	15,0	15,0	-	-	2,5	15 на 100 едино- времен- ных посети- телей	-	

1	2	3	4	5	6	7	8	9	10	11	12	13	14	15	16	17	18	19
2.7	3.7.1	Осуществление религиозных обрядов	Размещение зданий и сооружений, предназначенных для совершения религиозных обрядов и церемоний (в том числе церкви, соборы, храмы, часовни, мечети, моленные дома, синагоги)	–	–	5,0	3,0	3,0	$\frac{16,0}{4}$	–	10,0	25,0	–	–	3,0	1 на 8 единовременных посетителей, но не менее 10 на объект	–	
2.8	3.7.2	Религиозное управление и образование	Размещение зданий, предназначенных для постоянного местонахождения духовных лиц, паломников и послушников в связи с осуществлением ими религиозной службы, а также для осуществления благотворительной и религиозной образовательной деятельности (монастыри, скиты, дома священнослужителей, воскресные и религиозные школы, семинарии, духовные училища)	–	–	5,0	3,0	3,0	$\frac{16,0}{4}$	–	10,0	20,0	–	–	3,0	1 на 150 кв. м общей площади	–	
2.9	3.9.2	Проведение научных исследований	Размещение зданий и сооружений, предназначенных для проведения научных изысканий, исследований и разработок (научно-исследовательские и проектные институты, научные центры, инновационные центры, государственные академии наук, опытно-конструкторские центры, в том числе отраслевые)	–	–	5,0	3,0	3,0	$\frac{16,0}{4}$	60,0	30,0	20,0	90,0	–	2,5	1 на 200 кв. м общей площади	–	
2.10	4.2	Объекты торговли (торговые центры, торговые развлекательные центры (комплексы))	Размещение объектов капитального строительства общей площадью свыше 5 000 кв. м с целью размещения одной или нескольких организаций, осуществляющих продажу товаров и (или) оказание услуг, в соответствии с содержанием видов разрешенного использования с кодами 4.5, 4.6, 4.8–4.8.2; размещение гаражей и (или) стоянок для автомобилей сотрудников и посетителей торгового центра	1 000	–	5,0	3,0	3,0	$\frac{16,0}{4}$	60,0	20,0	20,0	90,0	–	1,7	1 на 60 кв. м общей площади здания	1,2	

[illegible]

Таблица 77

Виды разрешенного использования земельных участков и объектов капитального строительства для зон обслуживающей, деловой и коммерческой активности городского центра ОД-2/Л.

Предельные (минимальные и (или) максимальные) размеры земельных участков и предельные параметры разрешенного строительства, реконструкции объектов капитального строительства для подзоны территориальной зоны обслуживающей, деловой и коммерческой активности городского центра ОД-2/Л/В1

№ п/п	Виды разрешенного использования			Предельные (минимальные и (или) макси- мальные) размеры земельных участков		Минимальные отступы в целях определения мест допустимого размещения зданий, сооружений, строений, сооружений			Предельная высота зданий, строений, сооружений		Макси- мальный процент застройки в границах земельного участка		Иные предельные параметры							Требования к архитектурным решениям объектов капитального строительства (требования к архитектурным решениям объектов капитального строительства установлены для всех видов разрешенного использования)
	Наименование	Кодовое обозначение	Описание видов разрешенного использования земельных участков и объектов капитального строительства	Минимальная площадь земельного участка, кв. м	Максимальная площадь земельного участка, кв. м	От красной линии улицы, м	От красной линии проезда, м	От границы земельного участка, м	Макси- мальная этажность	Макси- мальный процент застройки в границах земельного участка	Минимальный процент застройки в границах земельного участка	Минимальный процент озеленения	Максимальный процент застройки подземной части земельного участка	Допустимое превышение максимальной высоты для зданий со скатной крышей, м	Максимальная высота ограждений земельных участков, устанавливаемых на границах с территориями общего пользования (улицами, бульварами, площадями)	Минимальное количество машино-мест для хранения и обслуживания автотранспорта на территории земельных участков	Максимальный коэффициент плотности застройки земельного участка			
1	2	3	4	5	6	7	8	9	10	11	12	13	14	15	16	17	18	19		
1																				

Основные виды разрешенного использования

1	2	3	4	5	6	7	8	9	10	11	12	13	14	15	16	17	18	19
1.1	3.1.1	Предоставление коммунальных услуг	Размещение зданий и сооружений, обеспечивающих поставку воды, тепла, электричества, газа, отвод канализационных стоков, очистку и уборку объектов недвижимости (котельных, водозаборов, очистных сооружений, насосных станций, водопроводов, линий электропередач, трансформаторных подстанций, газопроводов, линий связи, телефонных станций, канализаций)	-	-	-	-	-	<u>16,0</u> 4	80,0	10,0	-	-	-	2,5	-	-	1. Максимальные габариты зданий: 1.1. Длина фасада по улице – фронту, метры – от 15 до 60 м с учетом местоположения здания (существующих характеристик зданий квартала) и рельефа местности. 1.2. Ширина здания, метры – не более существующих корпусов исторических зданий – 12–15 м. 2. Характер уличного силуэта – однородный с высотными и угловыми акцентами. 3. Характер архитектурного оформления интервала – курдонеры, заполненные партерной зеленью, зелеными насаждениями, оградами. 4. Ориентация главных фасадов – фронтальная, угловая.
1.2	3.1.2	Административные здания организаций, обеспечивающих предоставление коммунальных услуг	Размещение зданий, предназначенных для приема физических и юридических лиц в связи с предоставлением им коммунальных услуг	400	-	5,0	3,0	3,0	<u>16,0</u> 4	60,0	10,0	30,0	90,0	2,0	1,7	1 на 150 кв. м общей площади	1,3	
1.3	3.2.2	Оказание социальной помощи населению	Размещение зданий, предназначенных для служб психологической и бесплатной юридической помощи, социальных, пенсионных и иных служб (службы занятости населения, пункты питания маломощных граждан), в которых осуществляется прием граждан по вопросам оказания социальной помощи и назначения социальных или пенсионных выплат, а также для размещения общественных некоммерческих организаций: некоммерческих фондов, благотворительных организаций, клубов по интересам	500	3 000	5,0	3,0	3,0	<u>16,0</u> 4	60,0	10,0	15,0	90,0	-	1,7	1 на 100 кв. м общей площади	0,7	
1.4	3.2.3	Оказание услуг связи	Размещение зданий, предназначенных для размещения пунктов оказания услуг почтовой, телеграфной, междугородней и международной телефонной связи	300	1 200	5,0	3,0	3,0	<u>16,0</u> 4	60,0	40,0	25,0	90,0	2,0	1,7	1 на 150 кв. м общей площади	-	
1.5	3.3	Бытовое обслуживание	Размещение объектов капитального строительства, предназначенных для оказания населению или организациям бытовых услуг (мастерские мелкого ремонта, ателье, бани, парикмахерские, прачечные, химчистки, похоронные бюро)	500	3 000	5,0	3,0	3,0	<u>16,0</u> 4	60,0	20,0	25,0	60,0	2,0	2,5	1 на 2 рабочих места приемщика	0,7	5. Внутриквартальная планировка – полузамкнутая, замкнутая. 6. Ограничения в

1	2	3	4	5	6	7	8	9	10	11	12	13	14	15	16	17	18	19
1.6	3.4.1	Амбулаторно-поликлиническое обслуживание	Размещение объектов капитального строительства, предназначенных для оказания гражданам амбулаторно-поликлинической медицинской помощи (поликлиники, фельдшерские пункты, пункты здравоохранения, центры матери и ребенка, диагностические центры, молочные кухни, станции донорства крови, клинические лаборатории)	400	-	5,0	3,0	3,0	16,0 4	60,0	-	25,0	60,0	2,0	2,5	1 на 25 посещений в смену	-	части проведения работ по размещению информационных стенов, рекламных щитов, вывесок – вывески не должны закрывать архитектурные и декоративные элементы фасадов здания. Форма, цветовое решение, шрифт вывески должны соответствовать архитектурному стилю здания; устройство газетных стенов, отдельно стоящих рекламных конструкций с рекламными полями (ширина/высота): 0,9/1,2 м; 1,2/1,8 м; размещение информационных вывесок с названиями организаций на фасадах до 0,15% от площади фасадов. 7. Сохраняемый или возобновляемый исторический композиционный пространственный тип застройки – периметральный с
1.7	3.5.1	Дошкольное, начальное и среднее общее образование	Размещение объектов капитального строительства, предназначенных для просвещения, дошкольного, начального и среднего общего образования (детские ясли, детские сады, школы, лицеи, гимназии, художественные, музыкальные школы, образовательные кружки и иные организации, осуществляющие деятельность по воспитанию, образованию и просвещению), в том числе зданий, спортивных сооружений, предназначенных для занятия обучающимися физической культурой и спортом	-	-	-	-	-	16,0 4	-	10,0	20,0	90,0	-	2,5	-	-	
1.8	3.5.2	Среднее и высшее профессиональное образование	Размещение объектов капитального строительства, предназначенных для профессионального образования и просвещения (профессиональные технические училища, колледжи, художественные, музыкальные училища, общества знаний, институты, университеты, организации по переподготовке и повышению квалификации специалистов и иные организации, осуществляющие деятельность по образованию и просвещению), в том числе зданий, спортивных сооружений, предназначенных для занятия обучающимися физической культурой и спортом	-	-	-	-	-	16,0 4	-	10,0	25,0	90,0	-	2,5	-	-	

1	2	3	4	5	6	7	8	9	10	11	12	13	14	15	16	17	18	19
1.9	3.6.1	Объекты культурно-досуговой деятельности	Размещение зданий, предназначенных для размещения музеев, выставочных залов, художественных галерей, домов культуры, библиотек, кинотеатров и кинозалов, театров, филармоний, концертных залов, планетариев	–	–	5,0	3,0	3,0	<u>16,0</u> 4	60,0	20,0	20,0	90,0	–	2,5	–	–	курдонерами; с раскрытием фасадов на исторические планировочные направления и узлы (площади, перекарестки, скверы и так далее) с акцентами на пересечении планировочных направлений.
1.10	3.6.2	Парки культуры и отдыха	Размещение парков культуры и отдыха	–	–	–	–	–	<u>6,0</u> 2	7,0	–	–	–	2,0	1,7	15 на 100 кв. м	–	перекрестки, скверы и так далее) с акцентами на пересечении планировочных направлений.
1.11	3.8	Общественное управление	Размещение зданий, предназначенных для размещения органов и организаций общественного управления. Содержание данного вида разрешенного использования включает в себя содержание видов разрешенного использования с кодами 3.8.1–3.8.2	1 000	–	5,0	3,0	3,0	<u>16,0</u> 4	60,0	10,0	20,0	90,0	–	3,0	1 на 100 кв. м	–	8. Архитектурно-стилевое решение – советский неоклассицизм, эклектика с применением традиционных архитектурных форм и пропорциональных параметров элементов фасадов.
1.12	3.8.1	Государственное управление	Размещение зданий, предназначенных для размещения государственных органов, государственного пенсионного фонда, органов местного самоуправления, судов, а также организаций, непосредственно обеспечивающих их деятельность или оказывающих государственные и (или) муниципальные услуги	1 000	–	5,0	3,0	3,0	<u>16,0</u> 4	60,0	10,0	20,0	90,0	–	3,0	1 на 100 кв. м	–	9. Объемно-пространственные и композиционные характеристики – крыши двускатные, вальмовые с углом наклона от 10° до 25°, без
1.13	3.8.2	Представительская деятельность	Размещение зданий, предназначенных для дипломатических представительств иностранных государств и субъектов Российской Федерации, консульских учреждений в Российской Федерации	1 000	–	5,0	3,0	3,0	<u>16,0</u> 4	70,0	10,0	15,0	90,0	2,0	3,0	1 на 210 кв. м	–	силуэтные характеристики – двускатные, вальмовые с углом наклона от 10° до 25°, без

1	2	3	4	5	6	7	8	9	10	11	12	13	14	15	16	17	18	19
1.14	3.10	Ветеринарное обслуживание	Размещение объектов капитального строительства, предназначенных для оказания ветеринарных услуг, содержания или разведения животных, не являющихся сельскохозяйственными, под надзором человека. Содержание данного вида разрешенного использования включает в себя содержание видов разрешенного использования с кодами 3.10.1–3.10.2	400	–	5,0	3,0	3,0	12,0 3	60,0	30,0	25,0	60,0	2,0	1,7	–	0,7	устройства переломов кровли; покрытие – металл окрашенный или современные материалы; сохранение характерных деталей и особенностей композиции фасадов: пилястры, карнизы, балконы, открытые лоджии, симметричность композиции фасадов, портики, сандрики, объемно-пространственные решения (арочные проемы), оконные арочные проемы. 10. Основные отделочные материалы – природный камень, штукатурка.
1.15	4.1	Деловое управление	Размещение объектов капитального строительства с целью размещения объектов управленческой деятельности, не связанной с государственным или муниципальным управлением и оказанием услуг, а также с целью обеспечения совершения сделок, не требующих передачи товара в момент их совершения между организациями, в том числе биржевая деятельность (за исключением банковской и страховой деятельности)	–	–	5,0	3,0	3,0	16,0 4	60,0	30,0	20,0	90,0	–	1,7	1 на 60 кв. м общей площади здания	–	–
1.16	4.4	Магазины	Размещение объектов капитального строительства, предназначенных для продажи товаров, торговая площадь которых составляет до 5 000 кв. м	300	3 000	5,0	3,0	3,0	16,0 4	60,0	30,0	20,0	90,0	–	1,7	1 на 50 кв. м общей площади	1,2	отделочные материалы – природный камень, штукатурка.
1.17	4.5	Банковская и страховая деятельность	Размещение объектов капитального строительства, предназначенных для размещения организаций, оказывающих банковские и страховые услуги	500	–	5,0	3,0	3,0	16,0 4	60,0	20,0	25,0	90,0	–	2,5	1 на 50 кв. м общей площади	–	11. Цветовое решение – цвет стен: оттенки белых, охристых, бежевых, серых цветов; цвет крыши: приглушенные оттенки серого, коричневого, terracottового и бордового цветов;
1.18	4.6	Общественное питание	Размещение объектов капитального строительства в целях устройства мест общественного питания (рестораны, кафе, столовые, закусочные, бары)	300	3 000	5,0	3,0	3,0	12,0 3	60,0	20,0	20,0	40,0	2,0	1,7	1 на 7 посадочных мест	0,8	–
1.19	4.7	Гостиничное обслуживание	Размещение гостиниц	400	–	5,0	3,0	1,5	16,0 4	40,0	20,0	25,0	90,0	2,0	1,7	1 на 3 номера	–	–

1	2	3	4	5	6	7	8	9	10	11	12	13	14	15	16	17	18	19
1.23	8.0	Обеспечение обороны и безопасности	Размещение объектов капитального строительства, необходимые для подготовки и поддержания в боевой готовности Вооруженных Сил Российской Федерации, других войск, воинских формирований и органов управления ими (размещение военных организаций, внутренних войск, учреждений и других объектов, дислокация войск и сил флота), проведение воинских учений и других мероприятий, направленных на обеспечение боевой готовности воинских частей; размещение зданий военных училищ, военных институтов, военных университетов, военных академий; размещение объектов, обеспечивающих осуществление таможенной деятельности	100	-	5,0	3,0	3,0	$\frac{16,0}{4}$	60,0	30,0	-	-	-	2,5	1 на 100 кв. м общей площади	0,7	
1.24	8.3	Обеспечение внутреннего правопорядка	Размещение объектов капитального строительства, необходимые для подготовки и поддержания в готовности органов внутренних дел, Росгвардии и спасательных служб, в которых существует военнизированная служба; размещение объектов гражданской обороны, за исключением объектов гражданской обороны, являющихся частями производственных зданий															

Не подлежит установлению

[illegible]

1	2	3	4	5	6	7	8	9	10	11	12	13	14	15	16	17	18	19
1.28	12.02	Благоустройство территории	Размещение декоративных, технических, планировочных, конструктивных устройств, элементов озеленения, различных видов оборудования и оформления, малых архитектурных форм, некапитальных нестационарных строений и сооружений, информационных щитов и указателей, применяемых как составные части благоустройства территории, общественных туалетов															
Не подлежит установлению																		
2	Условно разрешенные виды использования																	
2.1	2.1	Для индивидуального жилищного строительства	Размещение жилого дома (отдельно стоящего здания количеством надземных этажей не более чем три, высотой не более двадцати метров, которое состоит из комнат и помещений вспомогательного использования, предназначенных для удовлетворения гражданами бытовых и иных нужд, связанных с их проживанием в таком здании, не предназначенного для раздела на самостоятельные объекты недвижимости)	400	1 000	5,0	3,0	3,0	12,0 3	40,0	10,0	-	90,0	2,0	1,7 (с органи- зацией визуаль- но проница- емого забора между участ- ками)	2 на земель- ный участок	0,6	В соответствии с требованиями к основным видам разрешенного использования
2.2	2.1.1	Малозэтажная многоквартирная жилая застройка	Размещение малозэтажных многоквартирных домов (многоквартирные дома высотой до 4 этажей, включая мансардный); обустройство спортивных и детских площадок, площадок для отдыха; размещение объектов обслуживания жилой застройки во встроенных, пристроенных и встроенно-пристроенных помещениях малозэтажного многоквартирного дома, если общая площадь таких помещений в малозэтажном многоквартирном доме не составляет более 15% общей площади помещений дома	-	-	-	-	1,5	16,0 4	-	10,0	25,0	80,0	-	1,2	0,5 на 1 квартиру	1,215	

1	2	3	4	5	6	7	8	9	10	11	12	13	14	15	16	17	18	19
2.3	2.3	Блокированная жилая застройка	Размещение жилого дома, блокированного с другим жилым домом (другими жилыми домами) в одном ряду общей боковой стеной (общими боковыми стенами) без проемов и имеющего отдельный выход на земельный участок; разведение декоративных и плодовых деревьев, овощных и ягодных культур; размещение гаражей для собственных нужд и иных вспомогательных сооружений; обустройство спортивных и детских площадок, площадок для отдыха	150	500	5,0	-	-	12,0 3	-	10,0	-	80,0	2,0	1,7	1 на 1 квартиру	-	
2.4	2.5	Среднеэтажная жилая застройка	Размещение многоквартирных домов этажностью не выше восьми этажей; благоустройство и озеленение; размещение подземных гаражей и автостоянок; обустройство спортивных и детских площадок, площадок для отдыха; размещение объектов обслуживания жилой застройки во встроенных, пристроенных и встроенно-пристроенных помещениях многоквартирного дома, если общая площадь таких помещений в многоквартирном доме не составляет более 20% общей площади помещений дома	-	-	-	-	1,5	16,0 4	-	10,0	25,0	90,0	-	1,2	0,5 на 1 квартиру	5-6 этажей - 1,55; 7-8 этажей - 1,69	
2.5	3.2.4	Общезития	Размещение зданий, предназначен- ных для размещения общежитий, предназначенных для проживания граждан на время их работы, службы или обучения, за исключением зданий, размещение которых предусмотрено содержанием вида разрешенного использования с кодом 4.7	1 000	-	5,0	3,0	3,0	16,0 4	60,0	20,0	25,0	90,0	-	1,7	1 на 8 комнат	1,2	
2.6	3.6.3	Цирки и зверинцы	Размещение зданий и сооружений для размещения цирков, зверинцев, зоопарков, зоосадов, океанариумов и осуществления сопутствующих видов деятельности по содержанию диких животных в неволе	-	-	5,0	3,0	3,0	16,0 4	60,0	15,0	15,0	-	-	2,5	15 на 100 едино- времен- ных посети- телей	-	

1	2	3	4	5	6	7	8	9	10	11	12	13	14	15	16	17	18	19
2.7	3.7.1	Осуществление религиозных обрядов	Размещение зданий и сооружений, предназначенных для совершения религиозных обрядов и церемоний (в том числе церкви, соборы, храмы, часовни, мечети, молельные дома, синагоги)	-	-	5,0	3,0	3,0	16,0 4	-	10,0	25,0	-	-	3,0	1 на 8 единовременных посетителей, но не менее 10 на объект	-	
2.8	3.7.2	Религиозное управление и образование	Размещение зданий, предназначенных для постоянного местонахождения духовных лиц, паломников и послушников в связи с осуществлением ими религиозной службы, а также для осуществления благотворительной и религиозной образовательной деятельности (монастыри, скиты, дома священнослужителей, воскресные и религиозные школы, семинарии, духовные училища)	-	-	5,0	3,0	3,0	16,0 4	-	10,0	20,0	-	-	3,0	1 на 150 кв. м общей площади	-	
2.9	3.9.2	Проведение научных исследований	Размещение зданий и сооружений, предназначенных для проведения научных изысканий, исследований и разработок (научно-исследовательские и проектные институты, научные центры, инновационные центры, государственные академии наук, опытно-конструкторские центры, в том числе отраслевые)	-	-	5,0	3,0	3,0	16,0 4	60,0	30,0	20,0	90,0	-	2,5	1 на 200 кв. м общей площади	-	
2.10	4.2	Объекты торговли (торговые центры, торговые развлекательные центры (комплексы))	Размещение объектов капитального строительства общей площадью свыше 5 000 кв. м с целью размещения одной или нескольких организаций, осуществляющих продажу товаров и (или) оказание услуг, в соответствии с содержанием видов разрешенного использования с кодами 4.5, 4.6, 4.8-4.8.2; размещение гаражей и (или) стоянок для автомобилей сотрудников и посетителей торгового центра	1 000	-	5,0	3,0	3,0	16,0 4	60,0	20,0	20,0	90,0	-	1,7	1 на 60 кв. м общей площади здания	1,2	

[illegible]

1	2	3	4	5	6	7	8	9	10	11	12	13	14	15	16	17	18	19
1.1	3.1.1	Предоставление коммунальных услуг	Размещение зданий и сооружений, обеспечивающих поставку воды, тепла, электричества, газа, отвод канализационных стоков, очистку и уборку объектов недвижимости (котельных, водозаборов, очистных сооружений, насосных станций, водопроводов, линий электропередач, трансформаторных подстанций, газопроводов, линий связи, телефонных станций, канализаций)	-	-	-	-	-	<u>16,0</u> 4	80,0	10,0	-	-	-	2,5	-	-	1. Максимальные габариты зданий: 1.1. Длина фасада по уличному фронту, метры – до 60 м. 1.2. Ширина здания, метры – не более существующих корпусов исторических зданий – 15 м.
1.2	3.1.2	Административные здания организаций, обеспечивающих предоставление коммунальных услуг	Размещение зданий, предназначенных для приема физических и юридических лиц в связи с предоставлением им коммунальных услуг	400	-	5,0	3,0	3,0	<u>16,0</u> 4	60,0	10,0	30,0	90,0	2,0	1,7	1 на 150 кв. м общей площади	1,3	2. Характер уличного силуэта – однородный, разноэтажный. 3. Характер архитектурного оформления интервала – зеленые насаждения, газоны, отвалы.
1.3	3.2.2	Оказание социальной помощи населению	Размещение зданий, предназначенных для служб психологической и бесплатной юридической помощи, социальных, пенсионных и иных служб (службы занятости населения, пункты питания маломужских граждан), в которых осуществляется прием граждан по вопросам оказания социальной помощи и назначения социальных для пенсионных выплат, а также некоммерческих организаций: благотворительных организаций, клубов по интересам	500	3 000	5,0	3,0	3,0	<u>16,0</u> 4	60,0	10,0	15,0	90,0	-	1,7	1 на 100 кв. м общей площади	0,7	4. Ориентация главных фасадов – фронтальная, торцевая, смешанная. 5. Внутренняя планировка – полузамкнутая, свободная. 6. Композиционно-пространственный тип застройки – периметральный с разрывами, с отдельными жилыми зданиями внутри квартала, повторяющимися фронтом застройки по периметру; с разными размерами
1.4	3.2.3	Оказание услуг связи	Размещение зданий, предназначенных для размещения пунктов оказания услуг почтовой, телеграфной, междугородней и международной телефонной связи	300	1 200	5,0	3,0	3,0	<u>16,0</u> 4	60,0	40,0	25,0	90,0	2,0	1,7	1 на 150 кв. м общей площади	-	
1.5	3.3	Бытовое обслуживание	Размещение объектов капитального строительства, предназначенных для оказания населению или организациям бытовых услуг (мастерские мелкого ремонта, ателье, бани, парикмахерские, прачечные, химчистки, похоронные бюро)	500	3 000	5,0	3,0	3,0	<u>16,0</u> 4	60,0	20,0	25,0	60,0	2,0	2,5	1 на 2 рабочих места приема	0,7	

1	2	3	4	5	6	7	8	9	10	11	12	13	14	15	16	17	18	19
1.6	3.4.1	Амбулаторно-поликлиническое обслуживание	Размещение объектов капитального строительства, предназначенных для оказания гражданам амбулаторно-поликлинической медицинской помощи (поликлиники, фельдшерские пункты, пункты здравоохранения, центры матери и ребенка, диагностические центры, молочные кухни, станции донорства крови, клинические лаборатории)	400	-	5,0	3,0	3,0	<u>16,0</u> 4	60,0	-	25,0	60,0	2,0	2,5	1 на 25 посещений в смену	-	парцели; индивидуальный тип жилого дома 7. Архитектурно-стилевое решение – советский неоклассицизм, эклектика с применением традиционных архитектурных форм и пропорциональных параметров элементов фасадов. 8. Объемно-пространственные и композиционные силуэтные характеристики – крыши двускатные, вальмовые с углом наклона от 10° до 25°, без устройства переломов кровли; покрытие – металл окрашенный или современные материалы. 9. Основные отделочные материалы – природный камень, штукатурка. 10. Цветовое решение – цвет стен: оттенки охристых, бежевых, серых цветов.
1.7	3.5.1	Дошкольное, начальное и среднее общее образование	Размещение объектов капитального строительства, предназначенных для просвещения, дошкольного, начального и среднего общего образования (детские ясли, детские сады, школы, лицей, гимназии, художественные, музыкальные школы, образовательные кружки и иные организации, осуществляющие деятельность по воспитанию, образованию и просвещению), в том числе зданий, спортивных сооружений, предназначенных для занятия обучающихся физической культурой и спортом	-	-	-	-	-	<u>16,0</u> 4	-	10,0	20,0	90,0	-	2,5	-	-	
1.8	3.5.2	Среднее и высшее профессиональное образование	Размещение объектов капитального строительства, предназначенных для профессионального образования и просвещения (профессиональные технические училища, колледжи, художественные, музыкальные училища, общества знаний, институты, университеты, организации по переподготовке и повышению квалификации специалистов и иные организации, осуществляющие деятельность по образованию и просвещению), в том числе зданий, спортивных сооружений, предназначенных для занятия обучающихся физической культурой и спортом	-	-	-	-	-	<u>16,0</u> 4	-	10,0	25,0	90,0	-	2,5	-	-	

1	2	3	4	5	6	7	8	9	10	11	12	13	14	15	16	17	18	19
1.9	3.6.1	Объекты культурно-досуговой деятельности	Размещение зданий, предназначенных для размещения музеев, выставочных залов, художественных галерей, домов культуры, библиотек, кинотеатров и кинозалов, театров, филармоний, концертных залов, планетариев	-	-	5,0	3,0	3,0	<u>16,0</u> 4	60,0	20,0	20,0	90,0	-	2,5	-	-	Цвет крыши: приглушенные оттенки серого, коричневого, terracотового и бордового цветов; исключить применение светоотражающих покрытий и ярких материалов.
1.10	3.6.2	Парки культуры и отдыха	Размещение парков культуры и отдыха	-	-	-	-	-	<u>6,0</u> 2	7,0	-	-	-	2,0	1,7	15 на 100 единовременных посетителей	-	применение светоотражающих покрытий и ярких материалов.
1.11	3.8	Общественное управление	Размещение зданий, предназначенных для размещения органов и организаций общественного управления. Содержание данного вида разрешенного использования включает в себя содержание видов разрешенного использования с кодами 3.8.1-3.8.2	1 000	-	5,0	3,0	3,0	<u>16,0</u> 4	60,0	10,0	20,0	90,0	-	3,0	1 на 100 кв. м общей площади здания	-	11. Элементы благоустройства – сохранение решетчатых уличных ограждений, ворот, бутовых подпорных стенок, малые формы
1.12	3.8.1	Государственное управление	Размещение зданий, предназначенных для размещения государственных органов, государственного пенсионного фонда, органов местного самоуправления, судов, а также организаций, непосредственно обеспечивающих их деятельность или оказывающих государственные и (или) муниципальные услуги	1 000	-	5,0	3,0	3,0	<u>16,0</u> 4	60,0	10,0	20,0	90,0	-	3,0	1 на 100 кв. м общей площади здания	-	
1.13	3.8.2	Представительская деятельность	Размещение зданий, предназначенных для дипломатических представительств иностранных государств и субъектов Российской Федерации, консульских учреждений в Российской Федерации	1 000	-	5,0	3,0	3,0	<u>16,0</u> 4	70,0	10,0	15,0	90,0	2,0	3,0	1 на 210 кв. м общей площади здания	-	

1	2	3	4	5	6	7	8	9	10	11	12	13	14	15	16	17	18	19
1.14	3.10	Ветеринарное обслуживание	Размещение объектов капитального строительства, предназначенных для оказания ветеринарных услуг, содержания или разведения животных, не являющихся сельскохозяйственными, под надзором человека. Содержание данного вида разрешенного использования включает в себя содержание видов разрешенного использования с кодами 3.10.1 – 3.10.2	400	–	5,0	3,0	3,0	$\frac{12,0}{3}$	60,0	30,0	25,0	60,0	2,0	1,7	–	0,7	
1.15	4.1	Деловое управление	Размещение объектов капитального строительства с целью размещения объектов управленческой деятельности, не связанной с государственным или муниципальным управлением и оказанием услуг, а также с целью обеспечения совершения сделок, не требующих передачи товара в момент их совершения между организациями, в том числе биржевая деятельность (за исключением банковской и страховой деятельности)	–	–	5,0	3,0	3,0	$\frac{16,0}{4}$	60,0	30,0	20,0	90,0	–	1,7	1 на 60 кв. м общей площади здания	–	
1.16	4.4	Магазины	Размещение объектов капитального строительства, предназначенных для продажи товаров, торговая площадь которых составляет до 5 000 кв. м	300	3 000	5,0	3,0	3,0	$\frac{16,0}{4}$	60,0	30,0	20,0	90,0	–	1,7	1 на 50 кв. м общей площади	1,2	
1.17	4.5	Банковская и страховая деятельность	Размещение объектов капитального строительства, предназначенных для размещения организаций, оказывающих банковские и страховые услуги	500	–	5,0	3,0	3,0	$\frac{16,0}{4}$	60,0	20,0	25,0	90,0	–	2,5	1 на 50 кв. м общей площади	–	
1.18	4.6	Общественное питание	Размещение объектов капитального строительства в целях устройства мест общественного питания (рестораны, кафе, столовые, закусочные, бары)	300	3 000	5,0	3,0	3,0	$\frac{12,0}{3}$	60,0	20,0	20,0	40,0	2,0	1,7	1 на 7 посадочных мест	0,8	
1.19	4.7	Гостиничное обслуживание	Размещение гостиниц	400	–	5,0	3,0	1,5	$\frac{16,0}{4}$	40,0	20,0	25,0	90,0	2,0	1,7	1 на 3 номера	–	

1	2	3	4	5	6	7	8	9	10	11	12	13	14	15	16	17	18	19
1.23	8.0	Обеспечение обороны и безопасности	Размещение объектов капитального строительства, необходимых для подготовки и поддержания в боевой готовности Вооруженных Сил Российской Федерации, других войск, воинских формирований и органов управления ими (размещение военных организаций, внутренних войск, учреждений и других объектов, дислокация войск и сил флота), проведение воинских учений и других мероприятий, направленных на обеспечение боевой готовности воинских частей; размещение зданий военных училищ, военных институтов, военных университетов, военных академий; размещение объектов, обеспечивающих осуществление таможенной деятельности	100	-	5,0	3,0	3,0	$\frac{16,0}{4}$	60,0	30,0	-	-	-	2,5	1 на 100 кв. м общей площади	0,7	
1.24	8.3	Обеспечение внутреннего правопорядка	Размещение объектов капитального строительства, необходимых для подготовки и поддержания в готовности органов внутренних дел, Росгвардии и спасательных служб, в которых существует военизированная служба; размещение объектов гражданской обороны, за исключением объектов гражданской обороны, являющихся частями производственных зданий															

Не подлежит установлению

1	2	3	4	5	6	7	8	9	10	11	12	13	14	15	16	17	18	19
1.28	12.02	Благоустройство территории	Размещение декоративных, технических, планировочных, конструктивных устройств, элементов озеленения, различных видов оборудования и оформления, малых архитектурных форм, некапитальных нестационарных строений и сооружений, информационных щитов и указателей, применяемых как составные части благоустройства территории, общественных туалетов	Не подлежит установлению														
2	Условно разрешенные виды использования																	
2.1	2.1	Для индивидуального жилищного строительства	Размещение жилого дома (отдельно стоящего здания количеством надземных этажей не более чем три, высотой не более двадцати метров, которое состоит из комнат и помещений вспомогательного использования, предназначенных для удовлетворения гражданами бытовых и иных нужд, связанных с их проживанием в таком здании, не предназначенного для раздела на самостоятельные объекты недвижимости)	400	1 000	5,0	3,0	3,0	12,0 3	40,0	10,0	-	90,0	2,0	1,7 (с организацией визуального проникновения забора между участками)	2 на земельный участок	0,6	В соответствии с требованиями к основным видам разрешенного использования
2.2	2.1.1	Малозатяжная многоквартирная жилая застройка	Размещение малозатяжных многоквартирных домов (многоквартирные дома высотой до 4 этажей, включая мансардный); обустройство спортивных и детских площадок, площадок для отдыха, размещение объектов обслуживания жилой застройки во встроенных, пристроенных и встроенно-пристроенных помещениях малозатяжного многоквартирного дома, если общая площадь таких помещений в малозатяжном многоквартирном доме не составляет более 15% общей площади помещений дома	-	-	-	-	1,5	16,0 4	-	10,0	25,0	80,0	-	1,2	0,5 на 1 квартиру	1,215	

1	2	3	4	5	6	7	8	9	10	11	12	13	14	15	16	17	18	19
2.3	2.3	Блокированная жилая застройка	Размещение жилого дома, блокированного с другим жилым домом (другими жилыми домами) в одном ряду общей боковой стеной (общими боковыми стенами) без проемов и имеющего отдельный выход на земельный участок; разведение декоративных и плодовых деревьев, овощных и ягодных культур; размещение гаражей для собственных нужд и иных вспомогательных сооружений; обустройство спортивных и детских площадок, площадок для отдыха	150	500	5,0	-	-	$\frac{12,0}{3}$	-	10,0	-	80,0	2,0	1,7	1 на 1 квартиру	-	
2.4	2.5	Среднеэтажная жилая застройка	Размещение многоквартирных домов этажностью не выше восьми этажей; благоустройство и озеленение; размещение подземных гаражей и автостоянок; обустройство спортивных и детских площадок, площадок для отдыха; размещение объектов обслуживания жилой застройки во встроенных, пристроенных и встроенно-пристроенных помещениях многоквартирного дома, если общая площадь таких помещений в многоквартирном доме не составляет более 20% общей площади помещений дома	-	-	-	-	1,5	$\frac{16,0}{4}$	-	10,0	25,0	90,0	-	1,2	0,5 на 1 квартиру	5-6 этажей – 1,55; 7-8 этажей – 1,69	
2.5	3.2.4	Общезития	Размещение зданий, предназначен- ных для размещения общежитий, предназначенных для проживания граждан на время их работы, службы или обучения, за исключением зданий, размещение которых предусмотрено содержанием вида разрешенного использования с кодом 4.7	1 000	-	5,0	3,0	3,0	$\frac{16,0}{4}$	60,0	20,0	25,0	90,0	-	1,7	1 на 8 комнат	1,2	
2.6	3.6.3	Ширки и зверинцы	Размещение зданий и сооружений для размещения ширков, зверинцев, зоопарков, зоосадов, океанариумов и осуществления сопутствующих видов деятельности по содержанию диких животных в неволе	-	-	5,0	3,0	3,0	$\frac{16,0}{4}$	60,0	15,0	15,0	-	-	2,5	15 на 100 едино- времен- ных посети- телей	-	

1	2	3	4	5	6	7	8	9	10	11	12	13	14	15	16	17	18	19
2.7	3.7.1	Осуществление религиозных обрядов	Размещение зданий и сооружений, предназначенных для совершения религиозных обрядов и церемоний (в том числе церкви, соборы, храмы, часовни, мечети, моленные дома, синагоги)	-	-	5,0	3,0	3,0	$\frac{16,0}{4}$	-	10,0	25,0	-	-	3,0	1 на 8 единовременных посетителей, но не менее 10 на объект	-	
2.8	3.7.2	Религиозное управление и образование	Размещение зданий, предназначенных для постоянного местонахождения духовных лиц, паломников и послушников в связи с осуществлением ими религиозной службы, а также для осуществления благотворительной и религиозной образовательной деятельности (монастыри, скиты, дома священнослужителей, воскресные и религиозные школы, семинарии, духовные училища)	-	-	5,0	3,0	3,0	$\frac{16,0}{4}$	-	10,0	20,0	-	-	3,0	1 на 150 кв. м общей площади	-	
2.9	3.9.2	Проведение научных исследований	Размещение зданий и сооружений, предназначенных для проведения научных изысканий, исследований и разработок (научно-исследовательские и проектные институты, научные центры, инновационные центры, государственные академии наук, опытно-конструкторские центры, в том числе отраслевые)	-	-	5,0	3,0	3,0	$\frac{16,0}{4}$	60,0	30,0	20,0	90,0	-	2,5	1 на 200 кв. м общей площади	-	
2.10	4.2	Объекты торговли (торговые центры, торговые развлекательные центры (комплекс))	Размещение объектов капитального строительства общей площадью свыше 5 000 кв. м с целью размещения одной или нескольких организаций, осуществляющих продажу товаров и (или) оказание услуг, в соответствии с содержанием видов разрешенного использования с кодами 4.5, 4.6, 4.8-4.8.2; размещение гаражей и (или) стоянок для автомобилей сотрудников и посетителей торгового центра	1 000	-	5,0	3,0	3,0	$\frac{16,0}{4}$	60,0	20,0	20,0	90,0	-	1,7	1 на 60 кв. м общей площади здания	1,2	

[illegible]

1	2	3	4	5	6	7	8	9	10	11	12	13	14	15	16	17	18	19
3.1	2.7.1	Хранение автотранспорта	Размещение отдельно стоящих и присоединенных гаражей, в том числе подземных, предназначенных для хранения автотранспорта, в том числе с разделением на машино- места, за исключением гаражей, размещение которых предус- мотрено содержанием видов разрешенного использования с кодами 2.7.2, 4.9	-	-	5,0	3,0	3,0	16,0 4	-	-	-	90,0	-	-	-	-	В соответствии с требованиями к основным видам разрешенного использования
3.2	6.8	Связь	Размещение объектов связи, радиовещания, телевидения, включая воздушные радиорелейные, наземные и подземные кабельные линии связи, линии радиотелефонии, антенные поля, усилительные пункты на кабельных линиях связи, инфраструктуру спутниковой связи и телерадиовещания, за исключением объектов связи, размещение которых предусмотрено содержанием видов разрешенного использования с кодами 3.1.1, 3.2.3	Не подлежит установлению														

>>>

- таблицы 79–88 изложить в следующей редакции:

«Таблица 79

Виды разрешенного использования земельных участков и объектов капитального строительства для зон обслуживания, деловой и коммерческой активности местного значения ОД-3/Б, ОД-3/Г, ОД-3/И, ОД-3/Л, ОД-3/Н. Предельные (минимальные и (или) максимальные) размеры земельных участков и предельные параметры разрешенного строительства, реконструкции объектов капитального строительства для зон обслуживания, деловой и коммерческой активности местного значения ОД-3/Б, ОД-3/Г, ОД-3/И и подзон территориальных зон обслуживания, деловой и коммерческой активности местного значения ОД-3/Л/А1, ОД-3/Н/А1

[illegible]

1	2	3	4	5	6	7	8	9	10	11	12	13	14	15	16	17	18	19
1.1	3.1.1	Предоставление коммунальных услуг	Размещение зданий и сооружений, обеспечивающих поставку воды, тепла, электричества, газа, отвод канализационных стоков, очистку и уборку объектов недвижимости (котельных, водозаборов, очистных сооружений, насосных станций, водопроводов, линий электропередач, трансформаторных подстанций, газопроводов, линий связи, телефонных станций, канализаций)	-	-	-	-	-	- - 3	80,0	10,0	-	-	-	2,5	-	-	-
1.2	3.1.2	Административные здания организаций, обеспечивающих предоставление коммунальных услуг	Размещение зданий, предназначенных для приема физических и юридических лиц в связи с предоставлением им коммунальных услуг	400	-	5,0	3,0	3,0	<u>20,0</u> 5	60,0	10,0	30,0	90,0	2,0	1,7	1 на 150 кв. м общей площади	1,3	-
1.3	3.2.2	Оказание социальной помощи населению	Размещение зданий, предназначенных для служб психологической и бесплатной юридической помощи, социальных, пенсионных и иных служб (службы занятости населения, пункты питания малоимущих граждан), в которых осуществляется прием граждан по вопросам оказания социальной помощи и назначения социальных или пенсионных выплат, а также для размещения общественных некоммерческих организаций: некоммерческих фондов, благотворительных организаций, клубов по интересам	500	3 000	5,0	3,0	3,0	<u>20,0</u> 5	60,0	10,0	15,0	90,0	-	1,7	1 на 100 кв. м общей площади	0,7	-
1.4	3.2.3	Оказание услуг связи	Размещение зданий, предназначенных для размещения пунктов оказания услуг почтовой, телеграфной, междугородней и международной телефонной связи	300	1 200	5,0	3,0	3,0	<u>12,0</u> 3	60,0	40,0	25,0	90,0	2,0	1,7	1 на 150 кв. м общей площади	-	-
1.5	3.3	Бытовое обслуживание	Размещение объектов капитального строительства, предназначенных для оказания населению или организациям бытовых услуг (мастерские мелкого ремонта, ателье, бани, парикмахерские, прачечные, химчистки, похоронные бюро)	500	3 000	5,0	3,0	3,0	<u>15,0</u> 5	60,0	20,0	25,0	60,0	2,0	2,5	1 на 2 рабочих места приема	0,7	-

1	2	3	4	5	6	7	8	9	10	11	12	13	14	15	16	17	18	19
1.6	3.4.1	Амбулаторно-поликлиническое обслуживание	Размещение объектов капитального строительства, предназначенных для оказания гражданам амбулаторно-поликлинической медицинской помощи (поликлиники, фельдшерские пункты, пункты здравоохранения, центры матери и ребенка, диагностические центры, молочные кухни, станции донорства крови, клинические лаборатории)	400	-	5,0	3,0	3,0	-	60,0	-	25,0	60,0	2,0	2,5	1 на 25 посещений в смену	-	
1.7	3.5.1	Дошкольное, начальное и среднее общее образование	Размещение объектов капитального строительства, предназначенных для просвещения, дошкольного образования (детские ясли, детские сады, школы, лицеи, гимназии, художественные, музыкальные школы, образовательные кружки и иные организации, осуществляющие деятельность по воспитанию, образованию и просвещению), в том числе зданий, спортивных сооружений, предназначенных для занятия обучающихся физической культурой и спортом	-	-	-	-	-	-	-	10,0	20,0	90,0	-	2,5	-	-	
1.8	3.5.2	Среднее и высшее профессиональное образование	Размещение объектов капитального строительства, предназначенных для профессионального образования и просвещения (профессиональные технические училища, колледжи, художественные, музыкальные училища, общества знаний, институты, университеты, организации по переподготовке и повышению квалификации специалистов и иные организации, осуществляющие деятельность по образованию и просвещению), в том числе зданий, спортивных сооружений, предназначенных для занятия обучающихся физической культурой и спортом	-	-	-	-	-	-	-	10,0	25,0	90,0	-	2,5	-	-	

1	2	3	4	5	6	7	8	9	10	11	12	13	14	15	16	17	18	19
1.9	3.6.1	Объекты культурно-досуговой деятельности	Размещение зданий, предназначенных для размещения музеев, выставочных залов, художественных галерей, домов культуры, библиотек, кинотеатров и кинозалов, театров, филармоний, концертных залов, планетариев	–	–	5,0	3,0	3,0	–	60,0	20,0	20,0	90,0	–	2,5	–	–	
1.10	3.6.2	Парки культуры и отдыха	Размещение парков культуры и отдыха	–	–	–	–	–	$\frac{6,0}{2}$	7,0	–	–	–	2,0	1,7	15 на 100 единовременных посетителей	–	
1.11	3.6.3	Цирки и зверинцы	Размещение зданий и сооружений для размещения цирков, зверинцев, зоопарков, зоосадов, океанариумов и осуществления сопутствующих видов деятельности по содержанию диких животных в неволе	–	–	5,0	3,0	3,0	–	60,0	15,0	15,0	–	–	2,5	15 на 100 единовременных посетителей	–	
1.12	3.8	Общественное управление	Размещение зданий, предназначенных для размещения органов и организаций общественного управления. Содержание данного вида разрешенного использования включает в себя содержание видов разрешенного использования с кодами 3.8.1–3.8.2	1 000	–	–	–	–	$\frac{28,0}{6}$	60,0	10,0	10,0	90,0	–	4,0	1 на 100 кв. м общей площади здания	–	
1.13	3.8.1	Государственное управление	Размещение зданий, предназначенных для размещения государственных органов, государственного пенсионного фонда, органов местного самоуправления, судов, а также организаций, непосредственно обеспечивающих их деятельность или оказывающих государственные и (или) муниципальные услуги	1 000	–	5,0	3,0	3,0	–	60,0	10,0	20,0	90,0	–	3,0	1 на 100 кв. м общей площади здания	–	

1	2	3	4	5	6	7	8	9	10	11	12	13	14	15	16	17	18	19
1.14	3.10	Ветеринарное обслуживание	Размещение объектов капитального строительства, предназначенных для оказания ветеринарных услуг, содержания или разведения животных, не являющихся сельскохозяйственными, под надзором человека. Содержание данного вида разрешенного использования включает в себя содержание видов разрешенного использования с кодами 3.10.1–3.10.2	400	–	5,0	3,0	3,0	$\frac{12,0}{3}$	60,0	30,0	25,0	60,0	2,0	1,7	–	0,7	
1.15	4.1	Деловое управление	Размещение объектов капитального строительства с целью размещения объектов управленческой деятельности, не связанной с государственным или муниципальным управлением и оказанием услуг, а также с целью обеспечения совершения сделок, не требующих передачи товара в момент их совершения между организациями, в том числе биржевая деятельность (за исключением банковской и страховой деятельности)	–	–	5,0	3,0	3,0	$\frac{20,0}{4}$	60,0	30,0	20,0	90,0	–	1,7	1 на 60 кв. м общей площади здания	–	
1.16	4.2	Объекты торговли (торговые центры, торговые развлекательные центры (комплексы))	Размещение объектов капитального строительства общей площадью свыше 5 000 кв. м с целью размещения одной или нескольких организаций, осуществляющих продажу товаров и (или) оказание услуг, в соответствии с содержанием видов разрешенного использования с кодами 4.5, 4.6, 4.8–4.8.2; размещение гаражей и (или) стоянок для автомобилей сотрудников и посетителей торгового центра	1 000	–	5,0	3,0	3,0	–	60,0	20,0	20,0	90,0	–	1,7	1 на 60 кв. м общей площади здания	1,2	
1.17	4.4	Магазины	Размещение объектов капитального строительства, предназначенных для продажи товаров, торговая площадь которых составляет до 5 000 кв. м	300	3 000	5,0	3,0	3,0	–	60,0	30,0	20,0	90,0	–	1,7	1 на 50 кв. м общей площади	1,2	

1	2	3	4	5	6	7	8	9	10	11	12	13	14	15	16	17	18	19
1.18	4.5	Банковская и страховая деятельность	Размещение объектов капитального строительства, предназначенных для размещения организаций, оказывающих банковские и страховые услуги	500	–	5,0	3,0	3,0	–	60,0	20,0	25,0	90,0	–	2,5	1 на 50 кв. м общей площади	–	
1.19	4.6	Общественное питание	Размещение объектов капитального строительства в целях устройства мест общественного питания (рестораны, кафе, столовые, закусочные, бары)	300	3 000	5,0	3,0	3,0	$\frac{12,0}{3}$	60,0	20,0	20,0	40,0	2,0	1,7	1 на 7 посадочных мест	0,8	
1.20	4.7	Гостиничное обслуживание	Размещение гостиниц	1 500	–	5,0	3,0	1,5	–	40,0	20,0	25,0	90,0	–	1,7	1 на 3 номера	–	
1.21	4.8.1	Развлекательные мероприятия	Размещение зданий и сооружений, предназначенных для организации развлекательных мероприятий, путешествий, для размещения дискотек и танцевальных площадок, ночных клубов, аквапарков, боулинга, аттракционов и т. п., игровых автоматов (кроме игрового оборудования, используемого для проведения азартных игр), игровых площадок	–	–	5,0	3,0	3,0	–	60,0	20,0	30,0	70,0	–	2,5	–	–	
1.22	5.1.2	Обеспечение занятий спортом в помещениях	Размещение спортивных клубов, спортивных залов, бассейнов, физкультурно-оздоровительных комплексов в зданиях и сооружениях	500	–	5,0	3,0	3,0	– – 2	50,0	20,0	25,0	90,0	–	1,7	1 машино-место на 55 кв. м общей площади	1	
1.23	5.1.3	Площадки для занятий спортом	Размещение площадок для занятия спортом и физкультурой на открытом воздухе (физкультурные площадки, беговые дорожки, поля для спортивной игры)	Не подлежит установлению														
1.24	5.2.1	Туристическое обслуживание	Размещение пансионатов, гостиниц, кемпингов, домов отдыха, не оказывающих услуги по лечению; размещение детских лагерей	–	–	5,0	3,0	3,0	– – 9	40,0	10,0	25,0	90,0	2,0	2,5	1 на 3 номера	1,0	

1	2	3	4	5	6	7	8	9	10	11	12	13	14	15	16	17	18	19
1.25	7.2.1	Размещение автомобильных дорог	Размещение автомобильных дорог за пределами населенных пунктов и технически связанных с ними сооружений, придорожных стоянок (парковок) транспортных средств в границах городских улиц и дорог, за исключением предусмотренных видами разрешенного использования с кодами 2.7.1, 4.9, 7.2.3, а также некапитальных сооружений, предназначенных для охраны транспортных средств; размещение объектов, предназначенных для размещения постов органов внутренних дел, ответственных за безопасность дорожного движения	Не подлежит установлению														
1.26	8.0	Обеспечение обороны и безопасности	Размещение объектов капитального строительства, необходимых для подготовки и поддержания в боевой готовности Вооруженных Сил Российской Федерации, других войск, воинских формирований и органов управления ими (размещение военных организаций, внутренних войск, учреждений и других объектов, дислокация войск и сил флота), проведение воинских учений и других мероприятий, направленных на обеспечение боевой готовности воинских частей; размещение зданий военных училищ, военных институтов, военных университетов, военных академий; размещение объектов, обеспечивающих осуществление таможенной деятельности	Не подлежит установлению														
1.27	8.3	Обеспечение внутреннего правопорядка	Размещение объектов капитального строительства, необходимых для подготовки и поддержания в готовности органов внутренних дел, Росгвардии и спасательных служб, в которых существует военизированная служба; размещение объектов гражданской обороны, за исключением объектов гражданской обороны, являющихся частями производственных зданий	100	—	5,0	3,0	3,0	—	60,0	30,0	—	—	—	2,5	1 на 100 кв. м общей площади	0,7	

[illegible]

1	2	3	4	5	6	7	8	9	10	11	12	13	14	15	16	17	18	19
1.31	12.02	Благоустройство территории	Размещение декоративных, технических, планировочных, конструктивных устройств, элементов озеленения, различных видов оборудования и оформления, малых архитектурных форм, некапитальных нестационарных строений и сооружений, информационных щитов и указателей, применяемых как составные части благоустройства территории, общественных туалетов															
Не подлежит установлению																		
2	Условно разрешенные виды использования																	
2.1	3.7.1	Осуществление религиозных обрядов	Размещение зданий и сооружений, предназначенных для совершения религиозных обрядов и церемоний (в том числе церкви, соборы, храмы, часовни, мечети, моленные дома, синагоги)	-	-	5,0	3,0	3,0	-	-	10,0	25,0	-	-	3,0	1 на 8 временно-посетителей, но не менее 10 на объект	-	-
2.2	3.7.2	Религиозное управление и образование	Размещение зданий, предназначенных для постоянного пребывания паломников и послушников в связи с осуществлением ими религиозной службы, а также для осуществления благотворительной и религиозной образовательной деятельности (монастыри, скиты, дома священнослужителей, воскресные и религиозные школы, семинарии, духовные училища)	-	-	5,0	3,0	3,0	-	-	10,0	20,0	-	-	3,0	1 на 150 кв. м общей площади	-	-
2.3	3.9.2	Проведение научных исследований	Размещение зданий и сооружений, предназначенных для проведения научных изысканий, исследований и разработок (научно-исследовательские и проектные институты, научные центры, инновационные центры, государственные академии наук, опытно-конструкторские центры, в том числе отраслевые)	-	-	5,0	3,0	3,0	-	60,0	30,0	20,0	90,0	-	2,5	1 на 200 кв. м общей площади	-	-

1	2	3	4	5	6	7	8	9	10	11	12	13	14	15	16	17	18	19
2.4	3.9.3	Проведение научных испытаний	Размещение зданий и сооружений для проведения испытаний, испытаний опытных промышленных образцов, для размещения организаций, осуществляющих научные изыскания, исследования и разработки, научные и селекционные работы, ведение сельского и лесного хозяйства для получения ценных с научной точки зрения образцов растительного и животного мира	–	–	5,0	3,0	3,0	–	60,0	30,0	20,0	90,0	2,0	2,5	1 на 200 кв. м общей площади	–	
2.5	4.3	Рынки	Размещение объектов капитального строительства, сооружений, предназначенных для организации постоянной или временной торговли (ярмарка, рынок, базар), с учетом того, что каждое из торговых мест не располагает торговой площадью более 200 кв. м, размещение гаражей и (или) стоянок для автомобилей сотрудников и посетителей рынка	–	–	5,0	3,0	3,0	$\frac{14,0}{3}$	60,0	30,0	10,0	90,0	–	2,5	1 на 50 кв. м общей площади	–	
2.6	4.9	Служебные гаражи	Размещение постоянных или временных гаражей, стоянок для хранения служебного автотранспорта, используемого в целях осуществления видов деятельности, предусмотренных видами разрешенного использования с кодами 3.0, 4.0, а также для стоянки и хранения транспортных средств общего пользования, в том числе в депо	–	–	5,0	3,0	3,0	–	70,0	30,0	10,0	90,0	–	2,5	–	–	
2.7	4.10	Выставочно-ярмарочная деятельность	Размещение объектов капитального строительства, сооружений, предназначенных для осуществления выставочно-ярмарочной и конгрессной деятельности, включая деятельность, необходимую для обслуживания указанных мероприятий (застройка экспозиционной площади, организация питания участников мероприятий)	1 000	–	5,0	3,0	3,0	$\frac{10,0}{2}$	60,0	30,0	15,0	–	2,0	1,7	1 на 50 кв. м общей площади	0,8	

1	2	3	4	5	6	7	8	9	10	11	12	13	14	15	16	17	18	19
3																		
3.1	2.7.1	Хранение автотранспорта	Размещение отдельно стоящих и пристроенных гаражей, в том числе подземных, предназначенных для хранения автотранспорта, в том числе с разделением на машино- места, за исключением гаражей, размещение которых предусмотрено содержанием видов разрешенного использования с кодами 2.7.2, 4.9	-	-	5,0	3,0	3,0	20,0 5	-	-	-	90,0	-	-	-	-	-
3.2	6.8	Связь	Размещение объектов связи, радиовещания, телевидения, включая воздушные радиорелейные, наземные и подземные кабельные линии связи, линии радиотелефонии, антенные поля, усилительные пункты на кабельных линиях связи, инфраструктуру спутниковой связи и телерадиовещания, за исключением объектов связи, размещение которых предусмотрено содержанием видов разрешенного использования с кодами 3.1.1, 3.2.3															

Не подлежит установлению

Таблица 80

Виды разрешенного использования земельных участков и объектов капитального строительства для зон обслуживающей, деловой и коммерческой активности местного значения ОД-3/Б, ОД-3/Г, ОД-3/И, ОД-3/Л, ОД-3/Н. Предельные (минимальные и (или) максимальные) размеры земельных участков и предельные параметры разрешенного строительства, реконструкции объектов капитального строительства для подзоны территориальной зоны обслуживающей, деловой и коммерческой активности местного значения ОД-3/Н/Б1

№ п/п	Виды разрешенного использования		Предельные (минимальные и (или) максимальные) размеры земельных участков		Минимальные отступы в целях определения мест допустимого размещения зданий, строений, сооружений			Предельная высота зданий, строений, сооружений Максимальная этажность		Максимальный процент застройки в границах земельного участка		Иные предельные параметры							Требования к архитектурным решениям объектов капитального строительства (требования к архитектурным решениям объектов капитального строительства установлены для всех видов разрешенного использования)	
	Наименование	Кодовое обозначение	Описание видов разрешенного использования земельных участков и объектов капитального строительства	Минимальная площадь земельного участка, кв. м	Максимальная площадь земельного участка, кв. м	От красной линии улицы, м	От красной линии проезда, м	От границы земельного участка, м	Минимальный процент застройки в границах земельного участка	Максимальный процент застройки подземной части земельного участка	Допустимое превышение максимальной высоты объектов капитального строительства для зданий со скатной крышей, м	Максимальная высота ограждений земельных участков, устанавливаемых на границах с территориями общего пользования (улицами, бульварами, площадями)	Минимальное количество машино-мест для хранения индивидуальных автомобилей на территории земельного участка	Максимальный коэффициент плотности застройки земельного участка						
1	2	3	4	5	6	7	8	9	10	11	12	13	14	15	16	17	18	19		
Основные виды разрешенного использования																				
1																				

1	2	3	4	5	6	7	8	9	10	11	12	13	14	15	16	17	18	19
1.1	3.1.1	Предоставление коммунальных услуг	Размещение зданий и сооружений, обеспечивающих поставку воды, тепла, электричества, газа, отвод канализационных стоков, очистку и уборку объектов недвижимости (котельных, водозаборов, очистных сооружений, насосных станций, водопроводов, линий электропередач, трансформаторных подстанций, газопроводов, линий связи, телефонных станций, канализаций)	-	-	-	-	-	16,0 4	80,0	10,0	-	-	-	2,5	-	-	1. Максимальные габариты зданий: 1.1. Длина фасада по улице – фронт, метры – от 15 до 60 м с учетом местоположения здания (существующих характеристик зданий квартала) и рельефа местности. 1.2. Ширина здания, метры – не более существующих корпусов исторических зданий – 12–15 м. 2. Характер уличного силуэта – однородный с высотными и угловыми акцентами. 3. Характер архитектурного оформления интервала – курдонеры, затопленные партерной зеленью, зелеными насаждениями, оградами. 4. Ориентация главных фасадов – фронтальная, угловая.
1.2	3.1.2	Административные здания организаций, обеспечивающих предоставление коммунальных услуг	Размещение зданий, предназначенных для приема физических и юридических лиц в связи с предоставлением им коммунальных услуг	400	-	5,0	3,0	3,0	16,0 4	60,0	10,0	30,0	90,0	2,0	1,7	1 на 150 кв. м общей площади	1,3	
1.3	3.2.2	Оказание социальной помощи населению	Размещение зданий, предназначенных для служб психологической и бесплатной юридической помощи, социальных, пенсионных и иных служб (службы занятости населения, пункты питания маломощных граждан), в которых осуществляется прием граждан по вопросам оказания социальной помощи и назначения социальных или пенсионных выплат, а также для размещения общественных некоммерческих организаций: благотворительных фондов, благотворительных организаций, клубов по интересам	500	3 000	5,0	3,0	3,0	16,0 4	60,0	10,0	15,0	90,0	-	1,7	1 на 100 кв. м общей площади	0,7	
1.4	3.2.3	Оказание услуг связи	Размещение зданий, предназначенных для размещения пунктов оказания услуг почтовой, телеграфной, междугородней и международной телефонной связи	300	1 200	5,0	3,0	3,0	12,0 3	60,0	40,0	25,0	90,0	2,0	1,7	1 на 150 кв. м общей площади	-	
1.5	3.3	Бытовое обслуживание	Размещение объектов капитального строительства, предназначенных для оказания бытовых услуг организациям бытовых услуг (мастерские мелкого ремонта, ателье, бани, парикмахерские, прачечные, химчистки, похоронные бюро)	500	3 000	5,0	3,0	3,0	16,0 4	60,0	20,0	25,0	60,0	2,0	2,5	1 на 2 рабочих места приема	0,7	5. Внутриквартальная планировка – полузамкнутая, замкнутая. 6. Ограничения в

1	2	3	4	5	6	7	8	9	10	11	12	13	14	15	16	17	18	19
1.6	3.4.1	Амбулаторно-поликлиническое обслуживание	Размещение объектов капитального строительства, предназначенных для оказания гражданам амбулаторно-поликлинической медицинской помощи (поликлиники, фельдшерские пункты, пункты здравоохранения, центры матери и ребенка, диагностические центры, молочные кухни, станции донорства крови, клинические лаборатории)	400	-	5,0	3,0	3,0	16,0 4	60,0	-	25,0	60,0	2,0	2,5	1 на 25 посещений в смену	-	части проведения работ по размещению информационных стендов, рекламных щитов, вывесок – вывески не должны закрывать архитектурные и декоративные элементы фасадов здания. Форма, цветовое решение, шрифт вывески должны соответствовать архитектурному стилю здания; устройство афишных и газетных стендов, отдельно стоящих рекламных конструкций с форматами рекламных полей (ширина/высота): 0,9/1,2 м; 1,2/1,8 м
1.7	3.5.1	Дошкольное, начальное и среднее общее образование	Размещение объектов капитального строительства, предназначенных для просвещения, дошкольного, начального и среднего общего образования (детские ясли, детские сады, школы, лицей, гимназии, художественные, музыкальные школы, образовательные кружки и клубы, организации, осуществляющие деятельность по воспитанию, образованию и просвещению), в том числе зданий, спортивных сооружений, предназначенных для занятия обучающихся физической культурой и спортом	-	-	-	-	-	-	-	10,0	20,0	90,0	-	2,5	-	-	размещение информационных вывесок с названиями организаций на фасадах до 0,15% от площади фасадов. 7. Сохраняемый или возобновляемый исторический композиционно-пространственный тип застройки – периметральный с
1.8	3.5.2	Среднее и высшее профессиональное образование	Размещение объектов капитального строительства, предназначенных для профессионального образования и просвещения (профессиональные технические училища, колледжи, художественные, музыкальные училища, общества знаний, институты, университеты, организации по переподготовке и повышению квалификации специалистов и иные организации, осуществляющие деятельность по образованию и просвещению), в том числе зданий, спортивных сооружений, предназначенных для занятия обучающихся физической культурой и спортом	-	-	-	-	-	-	-	10,0	25,0	90,0	-	2,5	-	-	размещение информационных вывесок с названиями организаций на фасадах до 0,15% от площади фасадов. 7. Сохраняемый или возобновляемый исторический композиционно-пространственный тип застройки – периметральный с

1	2	3	4	5	6	7	8	9	10	11	12	13	14	15	16	17	18	19
1.9	3.6.1	Объекты культурно-досуговой деятельности	Размещение зданий, предназначенных для размещения музеев, выставочных залов, домов культуры, библиотек, кинотеатров и кинозалов, театров, филармоний, концертных залов, планетариев	–	–	5,0	3,0	3,0	$\frac{16,0}{4}$	60,0	20,0	20,0	90,0	–	2,5	–	–	курдонерами; с раскрытием фасадов на исторические планировочные направления и узлы (площади, перекрестки, скверы и так далее) с акцентами на пересечении планировочных направлений.
1.10	3.6.2	Парки культуры и отдыха	Размещение парков культуры и отдыха	–	–	–	–	–	$\frac{6,0}{2}$	7,0	–	–	–	2,0	1,7	15 на 100 единовременных посетителей	–	перекрестки, скверы и так далее) с акцентами на пересечении планировочных направлений.
1.11	3.6.3	Цирки и зверинцы	Размещение зданий и сооружений для размещения цирков, зверинцев, зоопарков, зоосадов, океанариумов и осуществления сопутствующих видов деятельности по содержанию диких животных в неволе	–	–	5,0	3,0	3,0	$\frac{16,0}{4}$	60,0	15,0	15,0	–	–	2,5	15 на 100 единовременных посетителей	–	8. Архитектурно-стилевое решение – советский неоклассицизм, эклектика с применением традиционных архитектурных форм и пропорциональных параметров элементов фасадов.
1.12	3.8	Общественное управление	Размещение зданий, предназначенных для размещения органов и организаций общественного управления. Содержание данного вида разрешенного использования включает в себя содержание видов разрешенного использования с кодами 3.8.1–3.8.2	1 000	–	–	–	–	$\frac{28,0}{6}$	60,0	10,0	10,0	90,0	–	4,0	1 на 100 кв. м общей площади здания	–	9. Объемно-пространственные и композиционные характеристики – крыши двускатные, вальмовые с углом наклона от 10° до 25°, без устройства
1.13	3.8.1	Государственное управление	Размещение зданий, предназначенных для размещения государственных органов, государственного пенсионного фонда, органов местного самоуправления, судов, а также организаций, непосредственно обеспечивающих их деятельность или оказывающих государственные и (или) муниципальные услуги	1 000	–	5,0	3,0	3,0	$\frac{16,0}{4}$	60,0	10,0	20,0	90,0	–	3,0	1 на 100 кв. м общей площади здания	–	пространственные и композиционные характеристики – крыши двускатные, вальмовые с углом наклона от 10° до 25°, без устройства

1	2	3	4	5	6	7	8	9	10	11	12	13	14	15	16	17	18	19
1.14	3.10	Ветеринарное обслуживание	Размещение объектов капитального строительства, предназначенных для оказания ветеринарных услуг, содержания или разведения животных, не являющихся сельскохозяйственными, под надзором человека. Содержание данного вида разрешенного использования включает в себя содержание видов разрешенного использования с кодами 3.10.1–3.10.2	400	–	5,0	3,0	3,0	12,0 3	60,0	30,0	25,0	60,0	2,0	1,7	–	0,7	переломов кровли; покрытие – металл окрашенный или современные материалы; сохранение характерных деталей и особенностей композиции фасадов: пилястры, карнизы, балконы, открытые лоджии, симметричность композиции фасадов, портики, сандрики, объемно-пространственные решения (арочные проезды, арочные проемы), оконные проемы.
1.15	4.1	Деловое управление	Размещение объектов капитального строительства с целью размещения объектов управленческой деятельности, не связанной с государственным или муниципальным управлением и оказанием услуг, а также с целью обеспечения совершения сделок, не требующих передачи товара в момент их совершения между организациями, в том числе биржевая деятельность (за исключением банковской и страховой деятельности)	–	–	5,0	3,0	3,0	16,0 4	60,0	30,0	20,0	90,0	–	1,7	1 на 60 кв. м общей площади здания	–	карнизы, балконы, открытые лоджии, симметричность композиции фасадов, портики, сандрики, объемно-пространственные решения (арочные проезды, арочные проемы), оконные проемы.
1.16	4.2	Объекты торговли (торговые центры, торговые-развлекательные центры (комплексы))	Размещение объектов капитального строительства общей площадью свыше 5 000 кв. м с целью размещения одной или нескольких организаций, осуществляющих продажу товаров и (или) оказание услуг, в соответствии с содержанием видов разрешенного использования с кодами 4.5, 4.6, 4.8–4.8.2; размещение гаражей и (или) стоянок для автомобилей сотрудников и посетителей торгового центра	1 000	–	5,0	3,0	3,0	16,0 4	60,0	20,0	20,0	90,0	–	1,7	1 на 60 кв. м общей площади здания	1,2	материалы – природный камень, штукатурка. 11. Цветовое решение – цвет стен: оттенки белых, охристых, бежевых, серых цветов; цвет крыши: приглушенные оттенки серого, коричневого, terrакотового и бордового цветов; исключить
1.17	4.4	Магазины	Размещение объектов капитального строительства, предназначенных для продажи товаров, торговая площадь которых составляет до 5 000 кв. м	300	3 000	5,0	3,0	3,0	16,0 4	60,0	30,0	20,0	90,0	–	1,7	1 на 50 кв. м общей площади	1,2	коричневого, terrакотового и бордового цветов; исключить

1	2	3	4	5	6	7	8	9	10	11	12	13	14	15	16	17	18	19
1.18	4.5	Банковская и страховая деятельность	Размещение объектов капитального строительства, предназначенных для размещения организаций, оказывающих банковские и страховые услуги	500	—	5,0	3,0	3,0	$\frac{16,0}{4}$	60,0	20,0	25,0	90,0	—	2,5	1 на 50 кв. м общей площади	—	применение светоотражающих покрытий и ярких материалов.
1.19	4.6	Общественное питание	Размещение объектов капитального строительства в целях устройства мест общественного питания (рестораны, кафе, столовые, закусочные, бары)	300	3 000	5,0	3,0	3,0	$\frac{16,0}{4}$	60,0	20,0	20,0	40,0	2,0	1,7	1 на 7 посадочных мест	0,8	12. Элементы благоустройства – сохранение решетчатых уличных ограждений, ворот, бутовых подпорных стенок; малые формы с использованием элементов стилей советский и неоклассицизм и эклектика при условии соблюдения исторических традиций, форм, приемов и материалов
1.20	4.7	Гостиничное обслуживание	Размещение гостиниц	1 500	—	5,0	3,0	1,5	$\frac{16,0}{4}$	40,0	20,0	25,0	90,0	—	1,7	1 на 3 номера	—	
1.21	4.8.1	Развлекательные мероприятия	Размещение зданий и сооружений, предназначенных для организации развлекательных мероприятий, путешествий, для размещения дискотек и танцевальных площадок, ночных клубов, аквапарков, боулинга, аттракционов и т. п., игровых автоматов (кроме игрового оборудования, используемого для проведения азартных игр), игровых площадок	—	—	5,0	3,0	3,0	$\frac{16,0}{4}$	60,0	—	30,0	70,0	—	2,5	—	—	
1.22	5.1.2	Обеспечение занятий спортом в помещениях	Размещение спортивных клубов, спортивных залов, бассейнов, физкультурно-оздоровительных комплексов в зданиях и сооружениях	500	—	5,0	3,0	3,0	$\frac{16,0}{4}$	50,0	20,0	25,0	90,0	—	1,7	1 машино-место на 55 кв. м общей площади	1	
1.23	5.1.3	Площадки для занятий спортом	Размещение площадок для занятия спортом и физкультурой на открытом воздухе (физкультурные площадки, беговые дорожки, поля для спортивной игры)	Не подлежит установлению														
1.24	5.2.1	Туристическое обслуживание	Размещение пансионатов, гостиниц, кемпингов, домов отдыха, не оказывающих услуги по лечению; размещение детских лагерей	—	—	5,0	3,0	3,0	$\frac{16,0}{4}$	40,0	10,0	25,0	90,0	2,0	2,5	1 на 3 номера	1,0	

[illegible]

[illegible]

1	2	3	4	5	6	7	8	9	10	11	12	13	14	15	16	17	18	19
1.30	12.01	Улично-дорожная сеть	Размещение объектов улично-дорожной сети: автомобильных дорог, трамвайных путей и пешеходных тротуаров в границах населенных пунктов, пешеходных переходов, бульваров, площадей, проездов, велодорожек и объектов велотранспортной и инженерной инфраструктуры; размещение придорожных стоянок (парковок) транспортных средств в границах городских улиц и дорог, за исключением предусмотренных видами разрешенного использования с кодами 2.7.1, 4.9, 7.2.3, а также некапитальных сооружений, предназначенных для охраны транспортных средств	Не подлежит установлению														
1.31	12.02	Благоустройство территории	Размещение декоративных, технических, планировочных, конструктивных устройств, элементов озеленения, различных видов оборудования и оформления, малых архитектурных форм, некапитальных стационарных строений и сооружений, информационных щитов и указателей, применяемых как составные части благоустройства территории, общественных туалетов	Не подлежит установлению														
2	Условно разрешенные виды использования																	
2.1	3.7.1	Осуществление религиозных обрядов	Размещение зданий и сооружений, предназначенных для совершения религиозных обрядов и церемоний (в том числе церкви, соборы, храмы, часовни, мечети, молельные дома, синагоги)	-	-	5,0	3,0	3,0	16,0 4	-	10,0	25,0	-	-	3,0	1 на 8 едино- времен- ных посети- телей, но не менее 10 на объект	-	В соответствии с требованиями к основным видам разрешенного использования

1	2	3	4	5	6	7	8	9	10	11	12	13	14	15	16	17	18	19
2.2	3.7.2	Религиозное управление и образование	Размещение зданий, предназначенных для постоянного местонахождения духовных лиц, паломников и послушников в связи с осуществлением ими религиозной службы, а также для осуществления благотворительной и религиозной образовательной деятельности (монастыри, скиты, дома священнослужителей, воскресные и религиозные школы, семинарии, духовные училища)	-	-	5,0	3,0	3,0	$\frac{16,0}{4}$	-	10,0	20,0	-	-	3,0	1 на 150 кв. м общей площади	-	
2.3	3.9.2	Проведение научных исследований	Размещение зданий и сооружений, предназначенных для проведения научных изысканий, исследований и разработок (научно-исследовательские и проектные институты, научные центры, инновационные центры, государственные академии наук, опытно-конструкторские центры, в том числе отраслевые)	-	-	5,0	3,0	3,0	$\frac{16,0}{4}$	60,0	30,0	20,0	90,0	-	2,5	1 на 200 кв. м общей площади	-	
2.4	3.9.3	Проведение научных испытаний	Размещение зданий и сооружений для проведения изысканий, испытаний опытных промышленных образцов, для размещения организаций, осуществляющих научные изыскания, исследования и разработки, научные и селекционные работы, ведение сельского и лесного хозяйства для получения ценных с научной точки зрения образцов растительного и животного мира	-	-	5,0	3,0	3,0	$\frac{16,0}{4}$	60,0	30,0	20,0	90,0	2,0	2,5	1 на 200 кв. м общей площади	-	
2.5	4.3	Рынки	Размещение объектов капитального строительства, сооружений, предназначенных для организации постоянной или временной торговли (ярмарка, рынок, базар), с учетом того, что каждое из торговых мест не располагает торговой площадью более 200 кв. м; размещение гаражей и (или) стоянок для автомобилей сотрудников и посетителей рынка	-	-	5,0	3,0	3,0	$\frac{14,0}{3}$	60,0	30,0	10,0	90,0	-	2,5	1 на 50 кв. м общей площади	-	

1	2	3	4	5	6	7	8	9	10	11	12	13	14	15	16	17	18	19
2.6	4.9	Служебные гаражи	Размещение постоянных или временных гаражей, стоянок для хранения служебного автотранспорта, используемого в целях спорта, исполнения видов деятельности, предусмотренных видами разрешенного использования с кодами 3.0, 4.0, а также для стоянки и хранения транспортных средств общего пользования, в том числе в депо	–	–	5,0	3,0	3,0	$\frac{16,0}{4}$	70,0	30,0	10,0	90,0	–	2,5	–	–	
2.7	4.10	Выставочно-ярмарочная деятельность	Размещение объектов капитального строительства, сооружений, предназначенных для осуществления выставочно-ярмарочной и конгрессной деятельности, включая деятельность, необходимую для обслуживания указанных мероприятий (застройка экспозиционной площади, организация питания участников мероприятий)	1 000	–	5,0	3,0	3,0	$\frac{10,0}{2}$	60,0	30,0	15,0	–	2,0	1,7	1 на 50 кв. м общей площади	0,8	
3	Вспомогательные виды разрешенного использования																	
3.1	2.7.1	Хранение автотранспорта	Размещение отдельно стоящих и пристроенных гаражей, в том числе подземных, предназначенных для хранения автотранспорта, в том числе с разделением на машино-места, за исключением гаражей, размещение которых предусмотрено содержанием видов разрешенного использования с кодами 2.7.2, 4.9	–	–	5,0	3,0	3,0	$\frac{16,0}{4}$	–	–	–	90,0	–	–	–	–	В соответствии с требованиями к основным видам разрешенного использования

[illegible]

Таблица 81

Виды разрешенного использования земельных участков и объектов капитального строительства для зон обслуживающей, деловой и коммерческой активности местного значения ОД-3/Б, ОД-3/Г, ОД-3/И, ОД-3/Л, ОД-3/Н. Предельные (минимальные и (или) максимальные) размеры земельных участков и предельные параметры разрешенного строительства, реконструкции объектов капитального строительства для подзоны территориальной зоны обслуживающей, деловой и коммерческой активности местного значения ОД-3/Л/В1

№ п/п	Виды разрешенного использования		Предельные (минимальные и (или) максимальные) размеры земельных участков	Минимальные отступы в целях определения мест допустимого размещения зданий, строений, сооружений	Предельная высота зданий, строений, сооружений Максимальная этажность	Максимальный процент застройки в границах земельного участка	Иные предельные параметры							Требования к архитектурным решениям объектов капитального строительства (требования к архитектурным решениям объектов капитального строительства установлены для всех видов разрешенного использования)				
	Наименование	Кодовое обозначение					Минимальная площадь земельного участка, кв. м	Максимальная площадь земельного участка, кв. м	От красной линии улицы, м	От красной линии проезда, м	От границы земельного участка, м	Минимальный процент застройки подземной части земельного участка	Минимальный процент озеленения		Максимальный процент застройки подземной части земельного участка	Допустимое превышение максимальной высоты объектов капитального строительства для зданий со скатной крышей, м	Максимальная высота ограждений земельных участков, устанавливаемых на границах с территориями общего пользования (улицами, бульварами, площадями)	Минимальное количество машино-мест для хранения индивидуальных автомобилей на территории земельного участка
1	2	3	4	5	6	7	8	9	10	11	12	13	14	15	16	17	18	19
1																		

1	2	3	4	5	6	7	8	9	10	11	12	13	14	15	16	17	18	19
1.1	3.1.1	Предоставление коммунальных услуг	Размещение зданий и сооружений, обеспечивающих поставку воды, тепла, электричества, газа, отвод канализационных стоков, очистку и уборку объектов недвижимости (котельных, водозаборов, очистных сооружений, насосных станций, водопроводов, линий электропередач, трансформаторных подстанций, газопроводов, линий связи, телефонных станций, канализаций)	-	-	-	-	-	$\frac{16,0}{4}$	80,0	10,0	-	-	-	2,5	-	-	1. Максимальные габариты зданий: 1.1. Длина фасада по улице фронт, метры – от 40 до 70 м с учетом местоположения здания (существующих характеристик зданий (квартала) и рельефа местности. 1.2. Ширина здания, метры – не более существующих корпусов исторических зданий – 12–15 м. 1.3. Характер уличного силуэта – однородный, разноэтажный. 2. Характер архитектурного оформления интервала – зеленые насаждения, ограды. 3. Ориентация главных фасадов – фронтальная. 4. Внутренняя планировка – полумаямкнутая, замкнутая,
1.2	3.1.2	Административные здания организаций, обеспечивающих предоставление коммунальных услуг	Размещение зданий, предназначенных для приема физических и юридических лиц в связи с предоставлением им коммунальных услуг	400	-	5,0	3,0	3,0	$\frac{16,0}{4}$	60,0	10,0	30,0	90,0	2,0	1,7	1 на 150 кв. м общей площади	1,3	
1.3	3.2.2	Оказание социальной помощи населению	Размещение зданий, предназначенных для служб психологической и бесплатной юридической помощи, социальных, пенсионных и иных служб (службы занятости населения, пункты питания малоимущих граждан), в которых осуществляется прием граждан по вопросам оказания социальной помощи и назначения социальных или пенсионных выплат, а также для размещения общественных некоммерческих организаций: некоммерческих фондов, благотворительных организаций, клубов по интересам	500	3 000	5,0	3,0	3,0	$\frac{16,0}{4}$	60,0	10,0	15,0	90,0	-	1,7	1 на 100 кв. м общей площади	0,7	
1.4	3.2.3	Оказание услуг связи	Размещение зданий, предназначенных для размещения пунктов оказания услуг почтовой, телеграфной, междугородней и международной телефонной связи	300	1 200	5,0	3,0	3,0	$\frac{12,0}{3}$	60,0	40,0	25,0	90,0	2,0	1,7	1 на 150 кв. м общей площади	-	
1.5	3.3	Бытовое обслуживание	Размещение объектов капитального строительства, предназначенных для оказания населению или организациям бытовых услуг (мастерские мелкого ремонта, ателье, бани, парикмахерские, прачечные, химчистки, похоронные бюро)	500	3 000	5,0	3,0	3,0	$\frac{16,0}{4}$	60,0	20,0	25,0	60,0	2,0	2,5	1 на 2 рабочих места приема	0,7	незамкнутая с прерывистым фронтом застройкой, ориентированной на основные планировочные направления.

1	2	3	4	5	6	7	8	9	10	11	12	13	14	15	16	17	18	19
1.6	3.4.1	Амбулаторно-поликлиническое обслуживание	Размещение объектов капитального строительства, предназначенных для оказания гражданам амбулаторно-поликлинической медицинской помощи (поликлиники, фельдшерские пункты, пункты здравоохранения, центры матери и ребенка, диагностические центры, молочные кухни, станции донорства крови, клинические лаборатории)	400	-	5,0	3,0	3,0	16,0 4	60,0	-	25,0	60,0	2,0	2,5	1 на 25 посещений в смену	-	5. Ограничения в части проведения работ по размещению информационных стендов, рекламных щитов, вывесок – вывески не должны закрывать архитектурные и декоративные элементы фасадов здания. Форма, цветовое решение, шрифт вывески должны соответствовать архитектурному стилю здания; устройство афишных и газетных стендов, отдельно стоящих рекламных конструкций с форматами рекламных полей (ширина/высота): 0,9/1,2 м; 1,2/1,8 м; размещение информационных вывесок с названиями организаций на фасадах до 0,15% от площади фасадов. 6. Сохраняемый или возобновляемый исторический композиционный пространственный тип застройки –
1.7	3.5.1	Дошкольное, начальное и среднее общее образование	Размещение объектов капитального строительства, предназначенных для просвещения, дошкольного, начального и среднего общего образования (детские ясли, детские сады, школы, лицеи, гимназии, художественные, музыкальные школы, образовательные кружки и иные организации, осуществляющие деятельность по воспитанию, образованию и просвещению), в том числе зданий, спортивных сооружений, предназначенных для занятия обучающихся физической культурой и спортом	-	-	-	-	-	-	-	10,0	20,0	90,0	-	2,5	-	-	
1.8	3.5.2	Среднее и высшее профессиональное образование	Размещение объектов капитального строительства, предназначенных для профессионального образования и просвещения (профессиональные технические училища, колледжи, художественные, музыкальные училища, общества знаний, институты, университеты, организации по переподготовке и повышению квалификации специалистов и иные организации, осуществляющие деятельность по образованию и просвещению), в том числе зданий, спортивных сооружений, предназначенных для занятия обучающихся физической культурой и спортом	-	-	-	-	-	-	-	10,0	25,0	90,0	-	2,5	-	-	

1	2	3	4	5	6	7	8	9	10	11	12	13	14	15	16	17	18	19
1.9	3.6.1	Объекты культурно-досуговой деятельности	Размещение зданий, предназначенных для размещения музеев, выставочных залов, художественных галерей, домов культуры, библиотек, кинотеатров и кинозалов, театров, филармоний, концертных залов, планетариев	-	-	5,0	3,0	3,0	<u>16,0</u> 4	60,0	20,0	20,0	90,0	-	2,5	-	-	периметральный с разрывами, с отдельными жилыми зданиями внутри квартала, повторяющимися фронтами застройки по периметру с разными размерами парцелл.
1.10	3.6.2	Парки культуры и отдыха	Размещение парков культуры и отдыха	-	-	-	-	-	<u>6,0</u> 2	7,0	-	-	-	2,0	1,7	15 на 100 единовременных посетителей	-	7. Архитектурно-стилевое решение – советский неоклассицизм, эклектика с применением традиционных архитектурных форм и пропорциональных параметров элементов фасадов.
1.11	3.6.3	Цирки и зверинцы	Размещение зданий и сооружений для размещения цирков, зверинцев, зоопарков, зоосадов, океанариумов и осуществления сопутствующих видов деятельности по содержанию диких животных в неволе	-	-	5,0	3,0	3,0	<u>16,0</u> 4	60,0	15,0	15,0	-	-	2,5	15 на 100 единовременных посетителей	-	8. Объемно-пространственные и композиционные характеристики – крыши двускатные, вальмовые с углом наклона от 10° до 25°, без устройства переломов кровли; покрытие – металл окрашенный или
1.12	3.8	Общественное управление	Размещение зданий, предназначенных для размещения органов и организаций общественного управления. Содержание данного вида разрешенного использования включает в себя содержание видов разрешенного использования с кодами 3.8.1–3.8.2	1 000	-	-	-	-	<u>28,0</u> 6	60,0	10,0	10,0	90,0	-	4,0	1 на 100 кв. м общей площади здания	-	пропорциональных параметров элементов фасадов.
1.13	3.8.1	Государственное управление	Размещение зданий, предназначенных для размещения государственных органов, государственного пенсионного фонда, органов местного самоуправления, судов, а также организаций, непосредственно обеспечивающих их деятельность или оказывающих государственные и (или) муниципальные услуги	1 000	-	5,0	3,0	3,0	<u>16,0</u> 4	60,0	10,0	20,0	90,0	-	3,0	1 на 100 кв. м общей площади здания	-	8. Объемно-пространственные и композиционные характеристики – крыши двускатные, вальмовые с углом наклона от 10° до 25°, без устройства переломов кровли; покрытие – металл окрашенный или

1	2	3	4	5	6	7	8	9	10	11	12	13	14	15	16	17	18	19
1.14	3.10	Ветеринарное обслуживание	Размещение объектов капитального строительства, предназначенных для оказания ветеринарных услуг, содержания или разведения животных, не являющихся сельскохозяйственными, под надзором человека. Содержание данного вида разрешенного использования включает в себя содержание видов разрешенного использования с кодами 3.10.1–3.10.2	400	–	5,0	3,0	3,0	$\frac{12,0}{3}$	60,0	30,0	25,0	60,0	2,0	1,7	–	0,7	современные материалы; сохранение характерных деталей и особенностей композиции фасадов; пилястры, карнизы, балконы, открытые лоджии, симметричность композиции фасадов, портики, сандрики, объемно-пространственные решения (арочные проемы), оконные арочные проемы. 9. Основные отделочные материалы – природный камень,
1.15	4.1	Деловое управление	Размещение объектов капитального строительства с целью размещения объектов управленческой деятельности, не связанной с государственным или муниципальным управлением и оказанием услуг, а также с целью обеспечения совершения сделок, не требующих передачи товара в момент их совершения между организациями, в том числе биржевая деятельность (за исключением банковской и страховой деятельности)	–	–	5,0	3,0	3,0	$\frac{16,0}{4}$	60,0	30,0	20,0	90,0	–	1,7	1 на 60 кв. м общей площади здания	–	композиция фасадов, портики, сандрики, объемно-пространственные решения (арочные проемы), оконные арочные проемы. 9. Основные отделочные материалы – природный камень,
1.16	4.2	Объекты торговли (торговые центры, торговые центры, торговые центры (комплексы))	Размещение объектов капитального строительства общей площадью свыше 5 000 кв. м с целью размещения одной или нескольких организаций, осуществляющих продажу товаров и (или) оказание услуг, в соответствии с содержанием видов разрешенного использования с кодами 4.5, 4.6, 4.8–4.8.2; размещение гаражей и (или) стоянок для автомобилей сотрудников и посетителей торгового центра	1 000	–	5,0	3,0	3,0	$\frac{16,0}{4}$	60,0	20,0	20,0	90,0	–	1,7	1 на 60 кв. м общей площади здания	1,2	штукатурка. 10. Цветовое решение – цвет стен: оттенки белых, охристых, бежевых, серых цветов. Цвет крыши: приглушенные оттенки серого, коричневого, terracottového и бордового цветов; исключить применение светоотражающих покрытий и ярких материалов.
1.17	4.4	Магазины	Размещение объектов капитального строительства, предназначенных для продажи товаров, торговая площадь которых составляет до 5 000 кв. м	300	3 000	5,0	3,0	3,0	$\frac{16,0}{4}$	60,0	30,0	20,0	90,0	–	1,7	1 на 50 кв. м общей площади	1,2	исключить применение светоотражающих покрытий и ярких материалов.

1	2	3	4	5	6	7	8	9	10	11	12	13	14	15	16	17	18	19
1.18	4.5	Банковская и страховая деятельность	Размещение объектов капитального строительства, предназначенных для размещения организаций, оказывающих банковские и страховые услуги	500	-	5,0	3,0	3,0	$\frac{16,0}{4}$	60,0	20,0	25,0	90,0	-	2,5	1 на 50 кв. м общей площади	-	11. Элементы благоустройства – сохранение решетчатых уличных ограждений, ворот, бутовых подпорных стенок; малые формы с использованием элементов стилей советский неоклассицизм и эклектика
1.19	4.6	Общественное питание	Размещение объектов капитального строительства в целях устройства мест общественного питания (рестораны, кафе, столовые, закусочные, бары)	300	3 000	5,0	3,0	3,0	$\frac{16,0}{4}$	60,0	20,0	20,0	40,0	2,0	1,7	1 на 7 посадочных мест	0,8	
1.20	4.7	Гостиничное обслуживание	Размещение гостиниц	1 500	-	5,0	3,0	1,5	$\frac{16,0}{4}$	40,0	20,0	25,0	90,0	-	1,7	1 на 3 номера	-	
1.21	4.8.1	Развлекательные мероприятия	Размещение зданий и сооружений, предназначенных для организации развлекательных мероприятий, путешествий, для размещения дискотек и танцевальных площадок, ночных клубов, аквапарков, боулинга, аттракционов и т. п., игровых автоматов (кроме игрового оборудования, используемого для проведения азартных игр), игровых площадок	-	-	5,0	3,0	3,0	$\frac{16,0}{4}$	60,0	20,0	30,0	70,0	-	2,5	-	-	
1.22	5.1.2	Обеспечение занятий спортом в помещениях	Размещение спортивных клубов, спортивных залов, бассейнов, физкультурно-оздоровительных комплексов в зданиях и сооружениях	500	-	5,0	3,0	3,0	$\frac{16,0}{4}$	50,0	20,0	25,0	90,0	-	1,7	1 машино-место на 55 кв. м общей площади	1	
1.23	5.1.3	Площадки для занятий спортом	Размещение площадок для занятия спортом и физкультурой на открытом воздухе (физкультурные площадки, беговые дорожки, поля для спортивной игры)	Не подлежит установлению														
1.24	5.2.1	Туристическое обслуживание	Размещение пансионатов, гостиниц, кемпингов, домов отдыха, не оказывающих услуги по лечению; размещение детских лагерей	-	-	5,0	3,0	3,0	$\frac{16,0}{4}$	40,0	10,0	25,0	90,0	2,0	2,5	1 на 3 номера	1,0	

1	2	3	4	5	6	7	8	9	10	11	12	13	14	15	16	17	18	19
1.25	7.2.1	Размещение автомобильных дорог	Размещение автомобильных дорог за пределами населенных пунктов и технически связанных с ними сооружений, придорожных стоянок (парковок) транспортных средств в границах городских улиц и дорог, за исключением предусмотренных видами разрешенного использования с кодами 2.7.1, 4.9, 7.2.3, а также некапитальных сооружений, предназначенных для охраны транспортных средств; размещение объектов, предназначенных для размещения постов органов внутренних дел, ответственных за безопасность дорожного движения	Не подлежит установлению														
1.26	8.0	Обеспечение обороны и безопасности	Размещение объектов капитального строительства, необходимых для подготовки и поддержания в боевой готовности Вооруженных Сил Российской Федерации, других войск, воинских формирований и органов управления ими (размещение военных организаций, внутренних войск, учреждений и других объектов, дислокация войск и сил флота), проведение воинских учений и других мероприятий, направленных на обеспечение боевой готовности воинских частей; размещение зданий военных училищ, военных институтов, военных университетов, военных академий; размещение объектов, обеспечивающих осуществление таможенной деятельности	Не подлежит установлению														
1.27	8.3	Обеспечение внутреннего правопорядка	Размещение объектов капитального строительства, необходимых для подготовки и поддержания в готовности органов внутренних дел, Росгвардии и спасательных служб, в которых существует военизированная служба; размещение объектов гражданской обороны, за исключением объектов гражданской обороны, являющихся частями производственных зданий	100	–	5,0	3,0	3,0	$\frac{16,0}{4}$	60,0	30,0	–	–	–	2,5	1 на 100 кв. м общей площади	0,7	

1	2	3	4	5	6	7	8	9	10	11	12	13	14	15	16	17	18	19
1.31	12.02	Благоустройство территории	Размещение декоративных, технических, планировочных, конструктивных устройств, элементов озеленения, различных видов оборудования и оформления, малых архитектурных форм, некапитальных стационарных строений и сооружений, информационных щитов и указателей, применяемых как составные части благоустройства территории, общественных туалетов	Не подлежит установлению														
2	Условно разрешенные виды использования																	
2.1	3.7.1	Осуществление религиозных обрядов	Размещение зданий и сооружений, предназначенных для совершения религиозных обрядов и церемоний (в том числе церкви, соборы, храмы, часовни, мечети, моленные дома, синагоги)	-	-	5,0	3,0	3,0	16,0 4	-	10,0	25,0	-	-	3,0	1 на 8 едино- времен- ных посети- телей, но не менее 10 на объект	-	В соответствии с требованиями к основным видам разрешенного использования
2.2	3.7.2	Религиозное управление и образование	Размещение зданий, предназначенных для постоянного местонахождения духовных лиц, паломников и послушников в связи с осуществлением ими религиозной службы, а также для осуществления благотворительной и религиозной образовательной деятельности (монастыри, скиты, дома священнослужителей, воскресные и религиозные школы, семинарии, духовные училища)	-	-	5,0	3,0	3,0	16,0 4	-	10,0	20,0	-	-	3,0	1 на 150 кв. м общей площади	-	
2.3	3.9.2	Проведение научных исследований	Размещение зданий и сооружений, предназначенных для проведения научных изысканий, исследований и разработок (научно-исследовательские и проектные институты, научные центры, инновационные центры, государственные академии наук, опытно-конструкторские центры, в том числе отраслевые)	-	-	5,0	3,0	3,0	16,0 4	60,0	30,0	20,0	90,0	-	2,5	1 на 200 кв. м общей площади	-	

1	2	3	4	5	6	7	8	9	10	11	12	13	14	15	16	17	18	19
2.4	3.9.3	Проведение научных испытаний	Размещение зданий и сооружений для проведения изысканий, испытаний опытных промышленных образцов, для размещения организаций, осуществляющих научные изыскания, исследования и разработки, научные и селекционные работы, ведение сельского и лесного хозяйства для получения ценных с научной точки зрения образцов растительного и животного мира	-	-	5,0	3,0	3,0	16,0 4	60,0	30,0	20,0	90,0	2,0	2,5	1 на 200 кв. м общей площади	-	
2.5	4.3	Рынки	Размещение объектов капитального строительства, сооружений, предназначенных для организации постоянной или временной торговли (ярмарка, рынок, базар), с учетом того, что каждое из торговых мест не располагает торговой площадью более 200 кв. м; размещение гаражей и (или) стоянок для автомобилей сотрудников и посетителей рынка	-	-	5,0	3,0	3,0	14,0 3	60,0	30,0	10,0	90,0	-	2,5	1 на 50 кв. м общей площади	-	
2.6	4.9	Служебные гаражи	Размещение постоянных или временных гаражей, стоянок для хранения служебного автотранспорта, используемого в целях осуществления видов деятельности, предусмотренных видами разрешенного использования с кодами 3.0, 4.0, а также для стоянки и хранения транспортных средств общего пользования, в том числе в депо	-	-	5,0	3,0	3,0	16,0 4	70,0	30,0	10,0	90,0	-	2,5	-	-	
2.7	4.10	Выставочно-ярмарочная деятельность	Размещение объектов капитального строительства, сооружений, предназначенных для осуществления выставочно-ярмарочной и конгрессной деятельности, включая деятельность, необходимую для обслуживания указанных мероприятий (застройка экспозиционной площади, организация питания участников мероприятий)	1 000	-	5,0	3,0	3,0	10,0 2	60,0	30,0	15,0	-	2,0	1,7	1 на 50 кв. м общей площади	0,8	

[illegible]

[illegible]

1	2	3	4	5	6	7	8	9	10	11	12	13	14	15	16	17	18	19
1.1	3.1.1	Предоставление коммунальных услуг	Размещение зданий и сооружений, обеспечивающих поставку воды, тепла, электричества, газа, отвод канализационных стоков, очистку и уборку объектов недвижимости (котельных, водозаборов, очистных сооружений, насосных станций, водопроводов, линий электропередач, трансформаторных подстанций, газопроводов, линий связи, телефонных станций, канализаций)	-	-	-	-	-	$\frac{16,0}{4}$	80,0	10,0	-	-	-	2,5	-	-	1. Максимальные габариты зданий: 1.1. Длина фасада по уличному фронту, метры – до 60 м. 1.2. Ширина здания, метры – не более существующих корпусов исторических зданий – 15 м.
1.2	3.1.2	Административные здания, организации, обеспечивающих предоставление коммунальных услуг	Размещение зданий, предназначенных для приема физических и юридических лиц в связи с предоставлением им коммунальных услуг	400	-	5,0	3,0	3,0	$\frac{16,0}{4}$	60,0	10,0	30,0	90,0	2,0	1,7	1 на 150 кв. м общей площади	1,3	2. Характер уличного силуэта – однородный, разнотажный. 3. Характер архитектурного оформления интервала – зеленые насаждения, газоны, ограды. 4. Ориентация главных фасадов – фронтальная, торцевая, смешанная. 5. Внутриквартальная планировка – полузамкнутая, свободная. 6. Композиционно-пространственный тип застройки – периметральный с разрывами, с отдельными жилыми зданиями внутри квартала, повторяющимися фронт застройки по периметру; с разными размерами
1.3	3.2.2	Оказание социальной помощи населению	Размещение зданий, предназначенных для служб психологической и бесплатной юридической помощи, социальных, пенсионных и иных служб (службы занятости населения, пункты питания малоимущих граждан), в которых осуществляется прием граждан по вопросам оказания социальной помощи и назначения социальных или пенсионных выплат, а также для размещения общественных некоммерческих организаций: некоммерческих фондов, благотворительных организаций, клубов по интересам	500	3 000	5,0	3,0	3,0	$\frac{16,0}{4}$	60,0	10,0	15,0	90,0	-	1,7	1 на 100 кв. м общей площади	0,7	
1.4	3.2.3	Оказание услуг связи	Размещение зданий, предназначенных для размещения пунктов оказания услуг почтовой, телеграфной, междугородней и международной телефонной связи	300	1 200	5,0	3,0	3,0	$\frac{12,0}{3}$	60,0	40,0	25,0	90,0	2,0	1,7	1 на 150 кв. м общей площади	-	
1.5	3.3	Бытовое обслуживание	Размещение объектов капитального строительства, предназначенных для оказания населению или организациям бытовых услуг (мастерские мелкого ремонта, ателье, бани, парикмахерские, прачечные, химчистки, похоронные бюро)	500	3 000	5,0	3,0	3,0	$\frac{16,0}{4}$	60,0	20,0	25,0	60,0	2,0	2,5	1 на 2 рабочих места приема	0,7	

1	2	3	4	5	6	7	8	9	10	11	12	13	14	15	16	17	18	19
1.6	3.4.1	Амбулаторно-поликлиническое обслуживание	Размещение объектов капитального строительства, предназначенных для оказания гражданам амбулаторно-поликлинической медицинской помощи (поликлиники, фельдшерские пункты, пункты здравоохранения, центры матери и ребенка, диагностические центры, молочные кухни, станции донорства крови, клинические лаборатории)	400	-	5,0	3,0	3,0	16,0 4	60,0	-	25,0	60,0	2,0	2,5	1 на 25 посещений в смену	-	парцелл; индивидуальный тип жилого дома. 7. Архитектурно-стилевое решение – советский неоклассицизм, эклектика с применением традиционных архитектурных форм и пропорциональных параметров элементов фасадов. 8. Объемно-пространственные и композиционные силуэтные характеристики – крыши двускатные, вальмовые с углом наклона от 10° до 25°, без устройства переломов кровли; покрытие – металл окрашенный или современные материалы. 9. Основные отделочные материалы – природный камень, штукатурка. 10. Цветовое решение – цвет стен: оттенки охристых, бежевых, серых цветов. Цвет
1.7	3.5.1	Дошкольное, начальное и среднее общее образование	Размещение объектов капитального строительства, предназначенных для просвещения, дошкольного, начального и среднего общего образования (детские ясли, детские сады, школы, лицей, гимназии, художественные, музыкальные школы, образовательные кружки и иные организации, осуществляющие деятельность по воспитанию, образованию и просвещению), в том числе зданий, спортивных сооружений, предназначенных для занятия обучающихся физической культурой и спортом	-	-	-	-	-	-	-	10,0	20,0	90,0	-	2,5	-	-	
1.8	3.5.2	Среднее и высшее профессиональное образование	Размещение объектов капитального строительства, предназначенных для профессионального образования и просвещения (профессиональные технические училища, колледжи, художественные, музыкальные училища, общества знаний, институты, университеты, организации по переподготовке и повышению квалификации специалистов и иные организации, осуществляющие деятельность по образованию и просвещению), в том числе зданий, спортивных сооружений, предназначенных для занятия обучающихся физической культурой и спортом	-	-	-	-	-	-	-	10,0	25,0	90,0	-	2,5	-	-	

1	2	3	4	5	6	7	8	9	10	11	12	13	14	15	16	17	18	19
1.9	3.6.1	Объекты культурно-досуговой деятельности	Размещение зданий, предназначенных для размещения музеев, выставочных залов, художественных галерей, домов культуры, библиотек, кинотеатров и кинозалов, театров, филармоний, концертных залов, планетариев	–	–	5,0	3,0	3,0	16,0 4	60,0	20,0	20,0	90,0	–	2,5	–	–	крыш: приглушенные оттенки серого, коричневого, терракотового и бордового цветов; исключить
1.10	3.6.2	Парки культуры и отдыха	Размещение парков культуры и отдыха	–	–	–	–	–	6,0 2	7,0	–	–	–	2,0	1,7	15 на 100 едино- времен- ных посети- телей	–	применение светоотражающих покрытий и ярких материалов. 11. Элементы благоустройства – сохранение
1.11	3.6.3	Цирки и зверинцы	Размещение зданий и сооружений для размещения цирков, зверинцев, зоопарков, зоосадов, океанариумов и осуществления сопутствующих видов деятельности по содержанию диких животных в неволе	–	–	5,0	3,0	3,0	16,0 4	60,0	15,0	15,0	–	–	2,5	15 на 100 едино- времен- ных посети- телей	–	решетчатых уличных ограждений, ворот, буттовых подпорных стенок, малые формы
1.12	3.8	Общественное управление	Размещение зданий, предназначенных для размещения органов и организаций общественного управления. Содержание данного вида разрешенного использования включает в себя содержание видов разрешенного использования с кодами 3.8.1–3.8.2	1 000	–	–	–	–	28,0 6	60,0	10,0	10,0	90,0	–	4,0	1 на 100 кв. м общей площади здания	–	
1.13	3.8.1	Государственное управление	Размещение зданий, предназначенных для размещения государственных органов, государственного пенсионного фонда, органов местного самоуправления, судов, а также организаций, непосредственно обеспечивающих их деятельность или оказывающих государственные и (или) муниципальные услуги	1 000	–	5,0	3,0	3,0	16,0 4	60,0	10,0	20,0	90,0	–	3,0	1 на 100 кв. м общей площади здания	–	

1	2	3	4	5	6	7	8	9	10	11	12	13	14	15	16	17	18	19
1.14	3.10	Ветеринарное обслуживание	Размещение объектов капитального строительства, предназначенных для оказания ветеринарных услуг, содержания или разведения животных, не являющихся сельскохозяйственными, под надзором человека. Содержание данного вида разрешенного использования включает в себя содержание видов разрешенного использования с кодами 3.10.1–3.10.2	400	–	5,0	3,0	3,0	$\frac{12,0}{3}$	60,0	30,0	25,0	60,0	2,0	1,7	–	0,7	
1.15	4.1	Деловое управление	Размещение объектов капитального строительства с целью размещения объектов управленческой деятельности, не связанной с государственным или муниципальным управлением и оказанием услуг, а также с целью обеспечения совершения сделок, не требующих передачи товара в момент их совершения между организациями, в том числе биржевая деятельность (за исключением банковской и страховой деятельности)	–	–	5,0	3,0	3,0	$\frac{16,0}{4}$	60,0	30,0	20,0	90,0	–	1,7	1 на 60 кв. м общей площади здания	–	
1.16	4.2	Объекты торговли (торговые центры, торговые-развлекательные центры (комплексы))	Размещение объектов капитального строительства общей площадью свыше 5 000 кв. м с целью размещения одной или нескольких организаций, осуществляющих продажу товаров и (или) оказание услуг, в соответствии с содержанием видов разрешенного использования с кодами 4.5, 4.6, 4.8–4.8.2; размещение гаражей и (или) стоянок для автомобилей сотрудников и посетителей торгового центра	1 000	–	5,0	3,0	3,0	$\frac{16,0}{4}$	60,0	20,0	20,0	90,0	–	1,7	1 на 60 кв. м общей площади здания	1,2	
1.17	4.4	Магазины	Размещение объектов капитального строительства, предназначенных для продажи товаров, торговая площадь которых составляет до 5 000 кв. м	300	3 000	5,0	3,0	3,0	$\frac{16,0}{4}$	60,0	30,0	20,0	90,0	–	1,7	1 на 50 кв. м общей площади	1,2	

1	2	3	4	5	6	7	8	9	10	11	12	13	14	15	16	17	18	19
1.18	4.5	Банковская и страховая деятельность	Размещение объектов капитального строительства, предназначенных для размещения организаций, оказывающих банковские и страховые услуги	500	—	5,0	3,0	3,0	<u>16,0</u> 4	60,0	20,0	25,0	90,0	—	2,5	1 на 50 кв. м общей площади	—	
1.19	4.6	Общественное питание	Размещение объектов капитального строительства в целях устройства мест общественного питания (рестораны, кафе, столовые, закусочные, бары)	300	3 000	5,0	3,0	3,0	<u>12,0</u> 3	60,0	20,0	20,0	40,0	2,0	1,7	1 на 7 посадочных мест	0,8	
1.20	4.7	Гостиничное обслуживание	Размещение гостиниц	1 500	—	5,0	3,0	1,5	<u>16,0</u> 4	40,0	20,0	25,0	90,0	—	1,7	1 на 3 номера	—	
1.21	4.8.1	Развлекательные мероприятия	Размещение зданий и сооружений, предназначенных для организации развлекательных мероприятий, путешествий, для размещения дискотек и танцевальных площадок, ночных клубов, аквапарков, боулинга, аттракционов и т. п., игровых автоматов (кроме игрового оборудования, используемого для проведения азартных игр), игровых площадок	—	—	5,0	3,0	3,0	<u>16,0</u> 4	60,0	20,0	30,0	70,0	—	2,5	—	—	
1.22	5.1.2	Обеспечение занятий спортом в помещениях	Размещение спортивных клубов, спортивных залов, бассейнов, физкультурно-оздоровительных комплексов в зданиях и сооружениях	500	—	5,0	3,0	3,0	<u>16,0</u> 4	50,0	20,0	25,0	90,0	—	1,7	1 машино-место на 55 кв. м общей площади	1	
1.23	5.1.3	Площадки для занятий спортом	Размещение площадок для занятия спортом и физкультурой на открытом воздухе (физкультурные площадки, беговые дорожки, поля для спортивной игры)	Не подлежит установлению														
1.24	5.2.1	Туристическое обслуживание	Размещение пансионатов, гостиниц, кемпингов, домов отдыха, не оказывающих услуги по лечению; размещение детских лагерей	—	—	5,0	3,0	3,0	<u>16,0</u> 4	40,0	10,0	25,0	90,0	2,0	2,5	1 на 3 номера	1,0	

1	2	3	4	5	6	7	8	9	10	11	12	13	14	15	16	17	18	19
1.25	7.2.1	Размещение автомобильных дорог	Размещение автомобильных дорог за пределами населенных пунктов и технически связанных с ними сооружений, придорожных стоянок (парковок) транспортных средств в границах городских улиц и дорог, за исключением предусмотренных видами разрешенного использования с кодами 2.7.1, 4.9, 7.2.3, а также некапитальных сооружений, предназначенных для охраны транспортных средств; размещение объектов, предназначенных для размещения постов органов внутренних дел, ответственных за безопасность дорожного движения	Не подлежит установлению														
1.26	8.0	Обеспечение обороны и безопасности	Размещение объектов капитального строительства, необходимых для подготовки и поддержания в боевой готовности Вооруженных Сил Российской Федерации, других войск, воинских формирований и органов управления ими (размещение военных организаций, внутренних войск, учреждений и других объектов, дислокация войск и сил флота), проведение воинских учений и других мероприятий, направленных на обеспечение боевой готовности воинских частей; размещение зданий военных училищ, военных институтов, военных университетов, военных академий; размещение объектов, обеспечивающих осуществление таможенной деятельности	Не подлежит установлению														
1.27	8.3	Обеспечение внутреннего правопорядка	Размещение объектов капитального строительства, необходимых для подготовки и поддержания в готовности органов внутренних дел, Росгвардии и спасательных служб, в которых существует военизированная служба; размещение объектов гражданской обороны, за исключением объектов гражданской обороны, являющихся частями производственных зданий	100	–	5,0	3,0	3,0	16,0 4	60,0	30,0	–	–	–	2,5	1 на 100 кв. м общей площади	0,7	

[illegible]

1	2	3	4	5	6	7	8	9	10	11	12	13	14	15	16	17	18	19
1.31	12.02	Благоустройство территории	Размещение декоративных, технических, планировочных, конструктивных устройств, элементов озеленения, различных видов оборудования и оформления, малых архитектурных форм, некапитальных нестационарных строений и сооружений, информационных щитов и указателей, применяемых как составные части благоустройства территории, общественных туалетов															
Не подлежит установлению																		
2	Условно разрешенные виды использования																	
2.1	3.7.1	Осуществление религиозных обрядов	Размещение зданий и сооружений, предназначенных для совершения религиозных обрядов и церемоний (в том числе церкви, соборы, храмы, часовни, мечети, молельные дома, синагоги)	-	-	5,0	3,0	3,0	16,0 4	-	10,0	25,0	-	-	3,0	1 на 8 едино- времен- ных посети- телей, но не менее 10 на объект	-	В соответствии с требованиями к основным видам разрешенного использования
2.2	3.7.2	Религиозное управление и образование	Размещение зданий, предназначенных для постоянного местонахождения духовных лиц, паломников и послушников в связи с осуществлением ими религиозной службы, а также для осуществления благотворительной и религиозной образовательной деятельности (монастыри, скиты, дома священнослужителей, воскресные и религиозные школы, семинарии, духовные училища)	-	-	5,0	3,0	3,0	16,0 4	-	10,0	20,0	-	-	3,0	1 на 150 кв. м общей площади	-	
2.3	3.9.2	Проведение научных исследований	Размещение зданий и сооружений, предназначенных для проведения научных изысканий, исследований и разработок (научно-исследовательские и проектные институты, научные центры, инновационные центры, государственные академии наук, опытно-конструкторские центры, в том числе отраслевые)	-	-	5,0	3,0	3,0	16,0 4	60,0	30,0	20,0	90,0	-	2,5	1 на 200 кв. м общей площади	-	

1	2	3	4	5	6	7	8	9	10	11	12	13	14	15	16	17	18	19
2.4	3.9.3	Проведение научных испытаний	Размещение зданий и сооружений для проведения испытаний, опытных промышленных образцов, для размещения организаций, осуществляющих научные изыскания, исследования и разработки, научные и селекционные работы, ведение сельского и лесного хозяйства для получения ценных с научной точки зрения образцов растительного и животного мира	—	—	5,0	3,0	3,0	$\frac{16,0}{4}$	60,0	30,0	20,0	90,0	2,0	2,5	1 на 200 кв. м общей площади	—	
2.5	4.3	Рынки	Размещение объектов капитального строительства, сооружений, предназначенных для организации постоянной или временной торговли (ярмарка, рынок, базар), с учетом того, что каждое из торговых мест не располагает торговой площадью более 200 кв. м; размещение гаражей и (или) стоянок для автомобилей сотрудников и посетителей рынка	—	—	5,0	3,0	3,0	$\frac{14,0}{3}$	60,0	30,0	10,0	90,0	—	2,5	1 на 50 кв. м общей площади	—	
2.6	4.9	Служебные гаражи	Размещение постоянных или временных гаражей, стоянок для хранения служебного автотранспорта, используемого в целях осуществления видов деятельности, предусмотренных видами разрешенного использования с кодами 3.0, 4.0, а также для стоянки и хранения транспортных средств общего пользования, в том числе в депо	—	—	5,0	3,0	3,0	$\frac{16,0}{4}$	70,0	30,0	10,0	90,0	—	2,5	—	—	
2.7	4.10	Выставочно-ярмарочная деятельность	Размещение объектов капитального строительства, сооружений, предназначенных для осуществления выставочно-ярмарочной и конгрессной деятельности, включая деятельность, необходимую для обслуживания указанных мероприятий (застройка экспозиционной площади, организация питания участников мероприятий)	1 000	—	5,0	3,0	3,0	$\frac{10,0}{2}$	60,0	30,0	15,0	—	2,0	1,7	1 на 50 кв. м общей площади	0,8	
3																		

Вспомогательные виды разрешенного использования

Виды разрешенного использования земельных участков и объектов капитального строительства для зон обслуживания, деловой и коммерческой активности местного значения ОД-3/Б, ОД-3/Г, ОД-3/И, ОД-3/Л, ОД-3/Н. Предельные (минимальные и (или) максимальные) размеры земельных участков и предельные параметры разрешенного строительства, реконструкции объектов капитального строительства для подзоны территориальной зоны обслуживания, деловой и коммерческой активности местного значения ОД-3/Н/ДЗ

[illegible]

1	2	3	4	5	6	7	8	9	10	11	12	13	14	15	16	17	18	19
1.1	3.1.1	Предоставление коммунальных услуг	Размещение зданий и сооружений, обеспечивающих поставку воды, тепла, электричества, газа, отвод канализационных стоков, очистку и уборку объектов недвижимости (котельных, водозаборов, очистных сооружений, насосных станций, водопроводов, линий электропередач, трансформаторных подстанций, газопроводов, линий связи, телефонных станций, канализаций)	-	-	-	-	-	$\frac{16,0}{4}$	80,0	10,0	-	-	-	2,5	-	-	1. Максимальные габариты зданий: 1.1. Длина фасада по уличному фронту, метры – до 60 м. 1.2. Ширина здания, метры – не более существующих корпусов исторических зданий – 15 м.
1.2	3.1.2	Административные здания организаций, обеспечивающих предоставление коммунальных услуг	Размещение зданий, предназначенных для приема физических и юридических лиц в связи с предоставлением им коммунальных услуг	400	-	5,0	3,0	3,0	$\frac{16,0}{4}$	60,0	10,0	30,0	90,0	2,0	1,7	1 на 150 кв. м общей площади	1,3	2. Характер уличного силуэта – однородный, разнотажный. 3. Характер архитектурного оформления интервала – зеленые насаждения, газоны, ограды. 4. Ориентация главных фасадов – фронтальная, торцевая, смешанная.
1.3	3.2.2	Оказание социальной помощи населению	Размещение зданий, предназначенных для служб психологической и бесплатной юридической помощи, социальных, пенсионных и иных служб (службы занятости населения, пункты питания малоимущих граждан), в которых осуществляется прием граждан по вопросам оказания социальной помощи и назначения социальных или пенсионных выплат, а также для размещения общественных некоммерческих организаций: некоммерческих фондов, благотворительных организаций, клубов по интересам	500	3 000	5,0	3,0	3,0	$\frac{16,0}{4}$	60,0	10,0	15,0	90,0	-	1,7	1 на 100 кв. м общей площади	0,7	5. Внутриквар- тальная планировка – полузамкнутая, свободная. 6. Композицион- но-пространствен- ный тип застройки – периметральный с разрывами, с отдельными жилыми зданиями внутри квартала, повторяющимися фронт застройки по периметру; с разными размерами
1.4	3.2.3	Оказание услуг связи	Размещение зданий, предназначенных для размещения пунктов оказания услуг почтовой, телеграфной, междугородней и международной телефонной связи	300	1 200	5,0	3,0	3,0	$\frac{12,0}{3}$	60,0	40,0	25,0	90,0	2,0	1,7	1 на 150 кв. м общей площади	-	
1.5	3.3	Бытовое обслуживание	Размещение объектов капитального строительства, предназначенных для оказания населению или организациям бытовых услуг (мастерские мелкого ремонта, ателье, бани, парикмахерские, прачечные, химчистки, похоронные бюро)	500	3 000	5,0	3,0	3,0	$\frac{16,0}{4}$	60,0	20,0	25,0	60,0	2,0	2,5	1 на 2 рабочих места приема	0,7	

1	2	3	4	5	6	7	8	9	10	11	12	13	14	15	16	17	18	19
1.6	3.4.1	Амбулаторно-поликлиническое обслуживание	Размещение объектов капитального строительства, предназначенных для оказания гражданам амбулаторно-поликлинической медицинской помощи (поликлиники, фельдшерские пункты, пункты здравоохранения, центры матери и ребенка, диагностические центры, молочные кухни, станции донорства крови, клинические лаборатории)	400	-	5,0	3,0	3,0	16,0 4	60,0	-	25,0	60,0	2,0	2,5	1 на 25 посещений в смену	-	парцелл; индивидуальный тип жилого дома. 7. Архитектурно-стилевое решение не регламентируется. 8. Объемно-пространственные и композиционные силуэтные характеристики – крыши двускатные, вальмовые с углом наклона от 10° до 25°, без устройства переломов кровли; покрытие – металл окрашенный или современные материалы. 9. Основные отделочные материалы – природный камень, штукатурка. 10. Цветовое решение – цвет стен: оттенки охристых, бежевых, серых цветов. Цвет крыши: приглушенные оттенки серого, коричневого, терракотового и бордового цветов; исключить применение светоотражающих
1.7	3.5.1	Дошкольное, начальное и среднее общее образование	Размещение объектов капитального строительства, предназначенных для просвещения, дошкольного, начального и среднего общего образования (детские ясли, детские сады, школы, лицей, гимназии, художественные, музыкальные школы, образовательные кружки и иные организации, осуществляющие деятельность по воспитанию, образованию и просвещению), в том числе зданий, спортивных сооружений, предназначенных для занятия обучающихся физической культурой и спортом	-	-	-	-	-	-	-	10,0	20,0	90,0	-	2,5	-	-	-
1.8	3.5.2	Среднее и высшее профессиональное образование	Размещение объектов капитального строительства, предназначенных для профессионального образования и просвещения (профессиональные технические училища, колледжи, художественные, музыкальные училища, общества знаний, институты, университеты, организации по переподготовке и повышению квалификации специалистов и иные организации, осуществляющие деятельность по образованию и просвещению), в том числе зданий, спортивных сооружений, предназначенных для занятия обучающихся физической культурой и спортом	-	-	-	-	-	-	-	10,0	25,0	90,0	-	2,5	-	-	-

1	2	3	4	5	6	7	8	9	10	11	12	13	14	15	16	17	18	19
1.9	3.6.1	Объекты культурно-досуговой деятельности	Размещение зданий, предназначенных для размещения музеев, выставочных залов, художественных галерей, домов культуры, библиотек, кинотеатров и кинозалов, театров, филармоний, концертных залов, планетариев	-	-	5,0	3,0	3,0	<u>16,0</u> 4	60,0	20,0	20,0	90,0	-	2,5	-	-	покрытий и ярких материалов. 11. Элементы благоустройства – сохранение решетчатых уличных ограждений, ворот, бугорных подпорных стенок, малые формы
1.10	3.6.2	Парки культуры и отдыха	Размещение парков культуры и отдыха	-	-	-	-	-	<u>6,0</u> 2	7,0	-	-	-	2,0	1,7	15 на 100 единовременных посетителей	-	
1.11	3.6.3	Цирки и зверинцы	Размещение зданий и сооружений для размещения цирков, зверинцев, зоопарков, зоосадов, оксанаариумов и осуществления сопутствующих видов деятельности по содержанию диких животных в неволе	-	-	5,0	3,0	3,0	<u>16,0</u> 4	60,0	15,0	15,0	-	-	2,5	15 на 100 единовременных посетителей	-	
1.12	3.8	Общественное управление	Размещение зданий, предназначенных для размещения органов и организаций общественного управления. Содержание данного вида разрешенного использования включает в себя содержание видов разрешенного использования с кодами 3.8.1–3.8.2	1 000	-	-	-	-	<u>28,0</u> 6	60,0	10,0	10,0	90,0	-	4,0	1 на 100 кв. м общей площади здания	-	
1.13	3.8.1	Государственное управление	Размещение зданий, предназначенных для размещения государственных органов, государственного пенсионного фонда, органов местного самоуправления, судов, а также организаций, непосредственно обеспечивающих их деятельность или оказывающих государственные и (или) муниципальные услуги	1 000	-	5,0	3,0	3,0	<u>16,0</u> 4	60,0	10,0	20,0	90,0	-	3,0	1 на 100 кв. м общей площади здания	-	

1	2	3	4	5	6	7	8	9	10	11	12	13	14	15	16	17	18	19
1.14	3.10	Ветеринарное обслуживание	Размещение объектов капитального строительства, предназначенных для оказания ветеринарных услуг, содержания или разведения животных, не являющихся сельскохозяйственными, под надзором человека. Содержание данного вида разрешенного использования включает в себя содержание видов разрешенного использования с кодами 3.10.1 – 3.10.2	400	–	5,0	3,0	3,0	<u>12,0</u> 3	60,0	30,0	25,0	60,0	2,0	1,7	–	0,7	
1.15	4.1	Деловое управление	Размещение объектов капитального строительства с целью размещения объектов управленческой деятельности, не связанной с государственным или муниципальным управлением и оказанием услуг, а также с целью обеспечения совершения сделок, не требующих передачи товара в момент их совершения между организациями, в том числе биржевая деятельность (за исключением банковской и страховой деятельности)	–	–	5,0	3,0	3,0	<u>16,0</u> 4	60,0	30,0	20,0	90,0	–	1,7	1 на 60 кв. м общей площади здания	–	
1.16	4.2	Объекты торговли (торговые центры, торговые-развлекательные центры (комплексы))	Размещение объектов капитального строительства общей площадью свыше 5 000 кв. м с целью размещения одной или нескольких организаций, осуществляющих продажу товаров и (или) оказание услуг, в соответствии с содержанием видов разрешенного использования с кодами 4.5, 4.6, 4.8–4.8.2; размещение гаражей и (или) стоянок для автомобилей сотрудников и посетителей торгового центра	1 000	–	5,0	3,0	3,0	<u>16,0</u> 4	60,0	20,0	20,0	90,0	–	1,7	1 на 60 кв. м общей площади здания	1,2	
1.17	4.4	Магазины	Размещение объектов капитального строительства, предназначенных для продажи товаров, торговая площадь которых составляет до 5 000 кв. м	300	3 000	5,0	3,0	3,0	<u>16,0</u> 4	60,0	30,0	20,0	90,0	–	1,7	1 на 50 кв. м общей площади	1,2	

1	2	3	4	5	6	7	8	9	10	11	12	13	14	15	16	17	18	19
1.18	4.5	Банковская и страховая деятельность	Размещение объектов капитального строительства, предназначенных для размещения организаций, оказывающих банковские и страховые услуги	500	–	5,0	3,0	3,0	<u>16,0</u> 4	60,0	20,0	25,0	90,0	–	2,5	1 на 50 кв. м общей площади	–	
1.19	4.6	Общественное питание	Размещение объектов капитального строительства в целях устройства мест общественного питания (рестораны, кафе, столовые, закусочные, бары)	300	3 000	5,0	3,0	3,0	<u>12,0</u> 3	60,0	20,0	20,0	40,0	2,0	1,7	1 на 7 посадочных мест	0,8	
1.20	4.7	Гостиничное обслуживание	Размещение гостиниц	1 500	–	5,0	3,0	1,5	<u>16,0</u> 4	40,0	20,0	25,0	90,0	–	1,7	1 на 3 номера	–	
1.21	4.8.1	Развлекательные мероприятия	Размещение зданий и сооружений, предназначенных для организации развлекательных мероприятий, путешествий, для размещения дискотек и танцевальных площадок, ночных клубов, аквапарков, боулинга, аттракционов и т. п., игровых автоматов (кроме игрового оборудования, используемого для проведения азартных игр), игровых площадок	–	–	5,0	3,0	3,0	<u>16,0</u> 4	60,0	20,0	30,0	70,0	–	2,5	–	–	
1.22	5.1.2	Обеспечение занятий спортом в помещениях	Размещение спортивных клубов, спортивных залов, бассейнов, физкультурно-оздоровительных комплексов в зданиях и сооружениях	500	–	5,0	3,0	3,0	<u>16,0</u> 4	50,0	20,0	25,0	90,0	–	1,7	1 машино-место на 55 кв. м общей площади	1	
1.23	5.1.3	Площадки для занятий спортом	Размещение площадок для занятия спортом и физкультурой на открытом воздухе (физкультурные площадки, беговые дорожки, поля для спортивной игры)	Не подлежит установлению														
1.24	5.2.1	Туристическое обслуживание	Размещение пансионатов, гостиниц, кемпингов, домов отдыха, не оказывающих услуги по лечению; размещение детских лагерей	–	–	5,0	3,0	3,0	<u>16,0</u> 4	40,0	10,0	25,0	90,0	2,0	2,5	1 на 3 номера	1,0	

1	2	3	4	5	6	7	8	9	10	11	12	13	14	15	16	17	18	19
1.25	7.2.1	Размещение автомобильных дорог	Размещение автомобильных дорог за пределами населенных пунктов и технически связанных с ними сооружений, придорожных стоянок (парковок) транспортных средств в границах городских улиц и дорог, за исключением предусмотренных видами разрешенного использования с кодами 2.7.1, 4.9, 7.2.3, а также некапитальных сооружений, предназначенных для охраны транспортных средств; размещение объектов, предназначенных для размещения постов органов внутренних дел, ответственных за безопасность дорожного движения	Не подлежит установлению														
1.26	8.0	Обеспечение обороны и безопасности	Размещение объектов капитального строительства, необходимых для подготовки и поддержания в боевой готовности Вооруженных Сил Российской Федерации, других войск, воинских формирований и органов управлений ими (размещение военных организаций, внутренних войск, учреждений и других объектов, дислокация войск и сил флота), проведение воинских учений и других мероприятий, направленных на обеспечение боевой готовности воинских частей, размещение зданий военных училищ, военных институтов, военных университетов, военных академий; размещение объектов, обеспечивающих осуществление таможенной деятельности	Не подлежит установлению														
1.27	8.3	Обеспечение внутреннего правопорядка	Размещение объектов капитального строительства, необходимых для подготовки и поддержания в готовности органов внутренних дел, Росгвардии и спасательных служб, в которых существует военная служба; размещение объектов гражданской обороны, за исключением объектов гражданской обороны, являющихся частями производственных зданий	100	–	5,0	3,0	3,0	$\frac{16,0}{4}$	60,0	30,0	–	–	–	2,5	1 на 100 кв. м общей площади	0,7	

1	2	3	4	5	6	7	8	9	10	11	12	13	14	15	16	17	18	19
1.31	12.02	Благоустройство территории	Размещение декоративных, технических, планировочных, конструктивных устройств, элементов озеленения, различных видов оборудования и оформления, малых архитектурных форм, некапитальных нестационарных строений и сооружений, информационных щитов и указателей, применяемых как составные части благоустройства территории, общественных туалетов							Не подлежит установлению								
2	Условно разрешенные виды использования																	
2.1	3.7.1	Осуществление религиозных обрядов	Размещение зданий и сооружений, предназначенных для совершения религиозных обрядов и церемоний (в том числе церкви, соборы, храмы, часовни, мечети, моленные дома, синагоги)	-	-	5,0	3,0	3,0	-	-	10,0	25,0	-	-	3,0	1 на 8 временно-посетителей, но не менее 10 на объект	-	В соответствии с требованиями к основным видам разрешенного использования
2.2	3.7.2	Религиозное управление и образование	Размещение зданий, предназначенных для постоянного местонахождения духовных лиц, паломников и послушников в связи с осуществлением ими религиозной службы, а также для осуществления благотворительной и религиозной образовательной деятельности (монастыри, скиты, дома священнослужителей, воскресные и религиозные школы, семинарии, духовные училища)	-	-	5,0	3,0	3,0	16,0 4	-	10,0	20,0	-	-	3,0	1 на 150 кв. м общей площади	-	
2.3	3.9.2	Проведение научных исследований	Размещение зданий и сооружений, предназначенных для проведения научных изысканий, исследований и разработок (научно-исследовательские и проектные институты, научные центры, инновационные центры, государственные академии наук, опытно-конструкторские центры, в том числе отраслевые)	-	-	5,0	3,0	3,0	16,0 4	60,0	30,0	20,0	90,0	-	2,5	1 на 200 кв. м общей площади	-	

Вспомогательные виды разрешенного использования

[illegible]

Таблица 84

Виды разрешенного использования земельных участков и объектов капитального строительства для зон обслуживающей, деловой и коммерческой активности местного значения ОД-3/Б, ОД-3/Г, ОД-3/И, ОД-3/Л, ОД-3/Н. Предельные (минимальные и (или) максимальные) размеры земельных участков и предельные параметры разрешенного строительства, реконструкции объектов капитального строительства для подзоны Ж5 территориальной зоны обслуживания, деловой и коммерческой активности местного значения ОД-3/Н/Ж5

№ п/п	Виды разрешенного использования		Предельные (минимальные и (или) макси- мальные) размеры земельных участков	Минимальные отступы в целях определения мест допустимого размещения зданий, строений, сооружений		Предельная высота зданий, строений, сооружений Макси- мальная этажность	Макси- мальный процент застройки в границах земельного участка	Иные предельные параметры							Требования к архитектурным решениям объектов капитального строительства (требования к архитектурным решениям объектов капитального строительства установлены для всех видов разрешенного использования)			
	Наименование	Кодовое обозначение		Минимальная площадь земельного участка, кв. м	Максимальная площадь земельного участка, кв. м			От красной линии улицы, м	От красной линии проезда, м	От границы земельного участка, м	Минимальный процент застройки в границах земельного участка	Минимальный процент озеленения	Максимальный процент застройки подземной части земельного участка	Допустимое превышение максимальной высоты объектов капитального строительства для зданий со скатной крышей, м		Максимальная высота ограждений земельных участков, устанавливаемых на границах с территориями общего пользования (улицами, бульварами, площадями)	Минимальное количество машино-мест для хранения индивидуального автотранспорта на территории земельных участков	Максимальный коэффициент плотности застройки земельного участка
1	2	3	4	5	6	7	8	9	10	11	12	13	14	15	16	17	18	19
1																		

1	2	3	4	5	6	7	8	9	10	11	12	13	14	15	16	17	18	19
1.1	3.1.1	Предоставление коммунальных услуг	Размещение зданий и сооружений, обеспечивающих поставку воды, тепла, электричества, газа, отвод канализационных стоков, очистку и уборку объектов недвижимости (котельных, водозаборов, очистных сооружений, насосных станций, водопроводов, линий электропередач, трансформаторных подстанций, газопроводов, линий связи, телефонных станций, канализаций)	-	-	-	-	-	16,0 4	80,0	10,0	-	-	-	2,5	-	-	1. Максимальные габариты зданий: 1.1. Длина фасада по улице до фронту, метры – до 20 м. 1.2. Ширина здания, метры – не подлежат установлению. 2. Характер уличного
1.2	3.1.2	Административные здания организаций, обеспечивающих предоставление коммунальных услуг	Размещение зданий, предназначенных для приема физических и юридических лиц в связи с предоставлением им коммунальных услуг	400	-	5,0	3,0	3,0	16,0 4	60,0	10,0	30,0	90,0	2,0	1,7	1 на 150 кв. м общей площади	1,3	однородный, разнотажный. 3. Характер архитектурного оформления
1.3	3.2.2	Оказание социальной помощи населению	Размещение зданий, предназначенных для служб психологической и бесплатной юридической помощи, социальных, пенсионных и иных служб (службы занятости населения, пункты питания малоимущих граждан), в которых осуществляется прием граждан по вопросам оказания социальной помощи и назначения социальных или пенсионных выплат, а также для размещения общественных некоммерческих организаций, некоммерческих фондов, благотворительных организаций, клубов по интересам	500	3 000	5,0	3,0	3,0	16,0 4	60,0	10,0	15,0	90,0	-	1,7	1 на 100 кв. м общей площади	0,7	зеленые насаждения, газоны, ограды. 4. Ориентация главных фасадов – уличная, улитная рельеф. 5. Внутриквар- тальная планировка – полузамкнутая, незамкнутая, замкнутая. 6. Ограждения в части проведения работ по размещению информационных стендов, рекламных щитов, вывесок – вывески не должны закрывать архитектурные и декоративные элементы фасадов здания. 7. Сохраняемый или возобнов-
1.4	3.2.3	Оказание услуг связи	Размещение зданий, предназначенных для размещения пунктов оказания услуг почтовой, телеграфной, междугородней и международной телефонной связи	300	1 200	5,0	3,0	3,0	12,0 3	60,0	40,0	25,0	90,0	2,0	1,7	1 на 150 кв. м общей площади	-	размещение информационных стендов, рекламных щитов, вывесок – вывески не должны закрывать архитектурные и декоративные элементы фасадов здания.
1.5	3.3	Бытовое обслуживание	Размещение объектов капитального строительства, предназначенных для оказания населению или организациям бытовых услуг (мастерские мелкого ремонта, ателье, бани, парикмахерские, прачечные, химчистки, похоронные бюро)	500	3 000	5,0	3,0	3,0	16,0 4	60,0	20,0	25,0	60,0	2,0	2,5	1 на 2 рабочих места приема	0,7	не должны закрывать архитектурные и декоративные элементы фасадов здания. 7. Сохраняемый или возобнов-

1	2	3	4	5	6	7	8	9	10	11	12	13	14	15	16	17	18	19
1.6	3.4.1	Амбулаторно-поликлиническое обслуживание	Размещение объектов капитального строительства, предназначенных для оказания гражданам амбулаторно-поликлинической медицинской помощи (поликлиники, фельдшерские пункты, пункты здравоохранения, центры матери и ребенка, диагностические центры, молочные кухни, станции донорства крови, клинические лаборатории)	400	-	5,0	3,0	3,0	16,0 4	60,0	-	25,0	60,0	2,0	2,5	1 на 25 посещений в смену	-	ляемый исторический композиционно-пространственный тип застройки не подлежит установлению. 8. Архитектурно-стилевое решение не подлежит установлению. 9. Объемно-пространственные и композиционные силуэтные характеристики – крыши двускатные, вальмовые с углом наклона не более 45° без устройства переломов кровли; плоские, покрытие – металл окрашенный или аналогичные современные материалы. 10. Основные отделочные материалы – природный камень, штукатурка. 11. Цветовое решение – цвет стен: оттенки белых, охристых, бежевых, серых цветов. Цвет крыши: приглушенные оттенки серого,
1.7	3.5.1	Дошкольное, начальное и среднее общее образование	Размещение объектов капитального строительства, предназначенных для просвещения, дошкольного, начального и среднего общего образования (детские ясли, детские сады, школы, лицеи, гимназии, художественные, музыкальные школы, образовательные кружки и иные организации, осуществляющие деятельность по воспитанию, образованию и просвещению), в том числе зданий, спортивных сооружений, предназначенных для занятия обучающихся физической культурой и спортом	-	-	-	-	-	-	-	10,0	20,0	90,0	-	2,5	-	-	-
1.8	3.5.2	Среднее и высшее профессиональное образование	Размещение объектов капитального строительства, предназначенных для профессионального образования и просвещения (профессиональные технические училища, колледжи, художественные, музыкальные училища, общества знаний, институты, университеты, организации по переподготовке и повышению квалификации специалистов и иные организации, осуществляющие деятельность по образованию и просвещению), в том числе зданий, спортивных сооружений, предназначенных для занятия обучающихся физической культурой и спортом	-	-	-	-	-	-	-	10,0	25,0	90,0	-	2,5	-	-	-

1	2	3	4	5	6	7	8	9	10	11	12	13	14	15	16	17	18	19
1.9	3.6.1	Объекты культурно-досуговой деятельности	Размещение зданий, предназначенных для размещения музеев, выставочных залов, художественных галерей, домов культуры, библиотек, кинотеатров и кинозалов, театров, филармоний, концертных залов, планетариев	-	-	5,0	3,0	3,0	<u>16,0</u> 4	60,0	20,0	20,0	90,0	-	2,5	-	-	коричневого, терракотового и бордового цветов; исключить приземление светоотражающих покрытий и ярких материалов.
1.10	3.6.2	Парки культуры и отдыха	Размещение парков культуры и отдыха	-	-	-	-	-	<u>6,0</u> 2	7,0	-	-	-	2,0	1,7	15 на 100	-	12. Элементы благоустройства - решетчатые уличные ограждения, ворота, бутовые подпорные стенки; малые формы
1.11	3.6.3	Цирки и зверинцы	Размещение зданий и сооружений для размещения цирков, зверинцев, зоопарков, зоосадов, океанариумов и осуществления сопутствующих видов деятельности по содержанию диких животных в неволе	-	-	5,0	3,0	3,0	<u>16,0</u> 4	60,0	15,0	15,0	-	-	2,5	15 на 100	-	решетчатые уличные ограждения, ворота, бутовые подпорные стенки; малые формы
1.12	3.8	Общественное управление	Размещение зданий, предназначенных для размещения органов и организаций общественного управления. Содержание данного вида разрешенного использования включает в себя содержание видов разрешенного использования с кодами 3.8.1-3.8.2	1 000	-	-	-	-	<u>28,0</u> 6	60,0	10,0	10,0	90,0	-	-	4,0	1 на 100 кв. м общей площади здания	-
1.13	3.8.1	Государственное управление	Размещение зданий, предназначенных для размещения государственных органов, государственного пенсионного фонда, органов местного самоуправления, судов, а также организаций, непосредственно обеспечивающих их деятельность или оказывающих государственные и (или) муниципальные услуги	1 000	-	5,0	3,0	3,0	<u>16,0</u> 4	60,0	10,0	20,0	90,0	-	3,0	1 на 100 кв. м общей площади здания	-	-

1	2	3	4	5	6	7	8	9	10	11	12	13	14	15	16	17	18	19
1.14	3.10	Ветеринарное обслуживание	Размещение объектов капитального строительства, предназначенных для оказания ветеринарных услуг, содержания или разведения животных, не являющихся сельскохозяйственными, под надзором человека. Содержание данного вида разрешенного использования включает в себя содержание видов разрешенного использования с кодами 3.10.1–3.10.2	400	–	5,0	3,0	3,0	$\frac{12,0}{3}$	60,0	30,0	25,0	60,0	2,0	1,7	–	0,7	
1.15	4.1	Деловое управление	Размещение объектов капитального строительства с целью размещения объектов управленческой деятельности, не связанной с государственным или муниципальным управлением и оказанием услуг, а также с целью обеспечения совершения сделок, не требующих передачи товара в момент их совершения между организациями, в том числе биржевая деятельность (за исключением банковской и страховой деятельности)	–	–	5,0	3,0	3,0	$\frac{16,0}{4}$	60,0	30,0	20,0	90,0	–	1,7	1 на 60 кв. м общей площади здания	–	
1.16	4.2	Объекты торговли (торговые центры, торговые-развлекательные центры (комплексы))	Размещение объектов капитального строительства общей площадью свыше 5 000 кв. м с целью размещения одной или нескольких организаций, осуществляющих продажу товаров и (или) оказание услуг, в соответствии с содержанием видов разрешенного использования с кодами 4.5, 4.6, 4.8–4.8.2; размещение гаражей и (или) стоянок для автомобилей сотрудников и посетителей торгового центра	1 000	–	5,0	3,0	3,0	$\frac{16,0}{4}$	60,0	20,0	20,0	90,0	–	1,7	1 на 60 кв. м общей площади здания	1,2	
1.17	4.4	Магазины	Размещение объектов капитального строительства, предназначенных для продажи товаров, торговая площадь которых составляет до 5 000 кв. м	300	3 000	5,0	3,0	3,0	$\frac{16,0}{4}$	60,0	30,0	20,0	90,0	–	1,7	1 на 50 кв. м общей площади	1,2	

1	2	3	4	5	6	7	8	9	10	11	12	13	14	15	16	17	18	19
1.18	4.5	Банковская и страховая деятельность	Размещение объектов капитального строительства, предназначенных для размещения организаций, оказывающих банковские и страховые услуги	500	-	5,0	3,0	3,0	$\frac{16,0}{4}$	60,0	20,0	25,0	90,0	-	2,5	1 на 50 кв. м общей площади	-	
1.19	4.6	Общественное питание	Размещение объектов капитального строительства в целях устройства мест общественного питания (рестораны, кафе, столовые, закусочные, бары)	300	3 000	5,0	3,0	3,0	$\frac{16,0}{4}$	60,0	20,0	20,0	40,0	2,0	1,7	1 на 7 посадочных мест	0,8	
1.20	4.7	Гостиничное обслуживание	Размещение гостиниц	1 500	-	5,0	3,0	1,5	$\frac{16,0}{4}$	40,0	20,0	25,0	90,0	-	1,7	1 на 3 номера	-	
1.21	4.8.1	Развлекательные мероприятия	Размещение зданий и сооружений, предназначенных для организации развлекательных мероприятий, путешествий, для размещения дискотек и танцевальных площадок, ночных клубов, аквапарков, боулинга, аттракционов и т. п., игровых автоматов (кроме игрового оборудования, используемого для проведения азартных игр), игровых площадок	-	-	5,0	3,0	3,0	$\frac{16,0}{4}$	60,0	20,0	30,0	70,0	-	2,5	-	-	
1.22	5.1.2	Обеспечение занятий спортом в помещениях	Размещение спортивных клубов, спортивных залов, бассейнов, физкультурно-оздоровительных комплексов в зданиях и сооружениях	500	-	5,0	3,0	3,0	$\frac{16,0}{4}$	50,0	20,0	25,0	90,0	-	1,7	1 машино-место на 55 кв. м общей площади	1	
1.23	5.1.3	Площадки для занятий спортом	Размещение площадок для занятия спортом и физкультурой на открытом воздухе (физкультурные площадки, беговые дорожки, поля для спортивной игры)	Не подлежит установлению														
1.24	5.2.1	Туристическое обслуживание	Размещение пансионатов, гостиниц, кемпингов, домов отдыха, не оказывающих услуги по лечению; размещение детских лагерей	-	-	5,0	3,0	3,0	$\frac{16,0}{4}$	40,0	10,0	25,0	90,0	2,0	2,5	1 на 3 номера	1,0	

[illegible]

1	2	3	4	5	6	7	8	9	10	11	12	13	14	15	16	17	18	19
Не подлежит установлению																		
1.30	12.01	Улично-дорожная сеть	Размещение объектов улично-дорожной сети: автомобильных дорог, трамвайных путей и пешеходных тротуаров в границах населенных пунктов, пешеходных переходов, бульваров, площадей, проездов, велодорожек и объектов велоспортивной и инженерной инфраструктуры; размещение придорожных стоянок (парковок) транспортных средств в границах городских улиц и дорог, за исключением предусмотренных видами разрешенного использования с кодами 2.7.1, 4.9, 7.2.3, а также некапитальных сооружений, предназначенных для охраны транспортных средств	Не подлежит установлению														
1.31	12.02	Благоустройство территории	Размещение декоративных, технических, планировочных, конструктивных устройств, элементов озеленения, различных видов оборудования и оформления, малых архитектурных форм, некапитальных нестационарных строений и сооружений, информационных щитов и указателей, применяемых как составные части благоустройства территории, общественных туалетов	Не подлежит установлению														
				Условно разрешенные виды использования														
2				-	-	5,0	3,0	3,0	16,0 4	-	10,0	25,0	-	-	3,0	1 на 8 едино- времен- ных посети- телей, но не менее 10 на объект	-	В соответствии с требованиями к основным видам разрешенного использования
2.1	3.7.1	Осуществление религиозных обрядов	Размещение зданий и сооружений, предназначенных для совершения религиозных обрядов и церемоний (в том числе церкви, соборы, храмы, часовни, мечети, моленные дома, синагоги)	-	-	5,0	3,0	3,0	16,0 4	-	10,0	25,0	-	-	3,0	1 на 8 едино- времен- ных посети- телей, но не менее 10 на объект	-	В соответствии с требованиями к основным видам разрешенного использования

1	2	3	4	5	6	7	8	9	10	11	12	13	14	15	16	17	18	19
2.2	3.7.2	Религиозное управление и образование	Размещение зданий, предназначенных для постоянного местонахождения духовных лиц, паломников и послушников в связи с осуществлением ими религиозной службы, а также для осуществления благотворительной и религиозной образовательной деятельности (монастыри, скиты, дома священнослужителей, воскресные и религиозные школы, семинарии, духовные училища)	-	-	5,0	3,0	3,0	16,0 4	-	-	20,0	-	-	3,0	1 на 150 кв. м общей площади	-	
2.3	3.9.2	Проведение научных исследований	Размещение зданий и сооружений, предназначенных для проведения научных изысканий, исследований и разработок (научно-исследовательские и проектные институты, научные центры, инновационные центры, государственные академии наук, опытно-конструкторские центры, в том числе отраслевые)	-	-	5,0	3,0	3,0	16,0 4	60,0	30,0	20,0	90,0	-	2,5	1 на 200 кв. м общей площади	-	
2.4	3.9.3	Проведение научных испытаний	Размещение зданий и сооружений для проведения изысканий, испытаний опытных промышленных образцов, для размещения организаций, осуществляющих научные изыскания, исследования и разработки, научные и селекционные работы, ведение сельского и лесного хозяйства для получения ценных с научной точки зрения образцов растительного и животного мира	-	-	5,0	3,0	3,0	16,0 4	60,0	30,0	20,0	90,0	2,0	2,5	1 на 200 кв. м общей площади	-	
2.5	4.3	Рынки	Размещение объектов капитального строительства, сооружений, предназначенных для организации постоянной или временной торговли (ярмарка, рынок, базар), с учетом того, что каждое из торговых мест не располагает торговой площадью более 200 кв. м; размещение гаражей и (или) стоянок для автомобилей сотрудников и посетителей рынка	-	-	5,0	3,0	3,0	16,0 4	60,0	30,0	10,0	90,0	-	2,5	1 на 50 кв. м общей площади	-	

1	2	3	4	5	6	7	8	9	10	11	12	13	14	15	16	17	18	19
2.6	4.9	Служебные гаражи	Размещение постоянных или временных гаражей, стоянок для хранения служебного автотранспорта, используемого в целях осуществления видов деятельности, предусмотренных видами разрешенного использования с кодами 3.0, 4.0, а также для стоянки и хранения транспортных средств общего пользования, в том числе в депо	-	-	5,0	3,0	3,0	$\frac{16,0}{4}$	70,0	30,0	10,0	90,0	-	2,5	-	-	
2.7	4.10	Выставочно-ярмарочная деятельность	Размещение объектов капитального строительства, сооружений, предназначенных для осуществления выставочно-ярмарочной и конгрессной деятельности, включая деятельность, необходимую для обслуживания указанных мероприятий (застройка экспозиционной площади, организация питания участников мероприятий)	1 000	-	5,0	3,0	3,0	$\frac{10,0}{2}$	60,0	30,0	15,0	-	2,0	1,7	1 на 50 кв. м общей площади	0,8	
3				Вспомогательные виды разрешенного использования														
3.1	2.7.1	Хранение автотранспорта	Размещение отдельно стоящих и пристроенных гаражей, в том числе подземных, предназначенных для хранения автотранспорта, в том числе с разделением на машино-места, за исключением гаражей, размещение которых предусмотрено содержанием видов разрешенного использования с кодами 2.7.2, 4.9	-	-	5,0	3,0	3,0	$\frac{16,0}{4}$	-	-	-	90,0	-	-	-	-	В соответствии с требованиями к основным видам разрешенного использования

[illegible]

1	2	3	4	5	6	7	8	9	10	11	12	13	14	15	16	17	18	19
1.1	3.1.1	Предоставление коммунальных услуг	Размещение зданий и сооружений, обеспечивающих поставку воды, тепла, электричества, газа, отвод канализационных стоков, очистку и уборку объектов недвижимости (котельных, водозаборов, очистных сооружений, насосных станций, водопроводов, линий электропередач, трансформаторных подстанций, газопроводов, линий связи, телефонных станций, канализаций)	-	-	-	-	-	$\frac{16,0}{4}$	80,0	10,0	-	-	-	2,5	-	-	1. Максимальные габариты зданий: 1.1. Длина фасада по улице – фронт, метры – от 20 до 40 м с учетом местоположения и рельефа местности. 2. Характер уличного силуэта – однородный. 3. Характер архитектурного оформления интервала – зеленые насаждения, газоны. 4. Цветовое решение – цвет стен; оттенки белых, охристых, бежевых цветов. 5. Элементы благоустройства – бутовые подпорные стенки; малые формы
1.2	3.1.2	Административные здания организаций, обеспечивающих предоставление коммунальных услуг	Размещение зданий, предназначенных для приема физических и юридических лиц в связи с предоставлением им коммунальных услуг	400	-	5,0	3,0	3,0	$\frac{16,0}{4}$	60,0	10,0	30,0	90,0	2,0	1,7	1 на 150 кв. м общей площади	1,3	
1.3	3.2.2	Оказание социальной помощи населению	Размещение зданий, предназначенных для служб психологической помощи, социальных, пенсионных и иных служб (службы занятости населения, пункты питания малоимущих граждан), в которых осуществляется прием граждан по вопросам оказания социальной помощи и назначения социальных или пенсионных выплат, а также для размещения общественных некоммерческих организаций: некоммерческих фондов, благотворительных организаций, клубов по интересам	500	3 000	5,0	3,0	3,0	$\frac{16,0}{4}$	60,0	10,0	15,0	90,0	-	1,7	1 на 100 кв. м общей площади	0,7	
1.4	3.3	Бытовое обслуживание	Размещение объектов капитального строительства, предназначенных для оказания населению или организациям бытовых услуг (мастерские мелкого ремонта, ателье, бани, парикмахерские, прачечные, химчистки, похоронные бюро)	500	3 000	5,0	3,0	3,0	$\frac{16,0}{4}$	60,0	20,0	25,0	60,0	2,0	2,5	1 на 2 рабочих места приема	0,7	
1.5	3.2.3	Оказание услуг связи	Размещение зданий, предназначенных для размещения пунктов оказания услуг почтовой, телеграфной, междугородней и международной телефонной связи	300	1 200	5,0	3,0	3,0	$\frac{16,0}{4}$	60,0	40,0	25,0	90,0	2,0	1,7	1 на 150 кв. м общей площади	-	

1	2	3	4	5	6	7	8	9	10	11	12	13	14	15	16	17	18	19
1.6	3.4.1	Амбулаторно-поликлиническое обслуживание	Размещение объектов капитального строительства, предназначенных для оказания гражданам амбулаторно-поликлинической медицинской помощи (поликлиники, фельдшерские пункты, пункты здравоохранения, центры матери и ребенка, диагностические центры, молочные кухни, станции донорства крови, клинические лаборатории)	400	-	5,0	3,0	3,0	$\frac{16,0}{4}$	60,0	-	25,0	60,0	2,0	2,5	1 на 25 посещений в смену	-	
1.7	3.5.1	Дошкольное, начальное и среднее общее образование	Размещение объектов капитального строительства, предназначенных для просвещения, дошкольного, начального и среднего общего образования (детские ясли, детские сады, школы, лицеи, гимназии, художественные, музыкальные школы, образовательные кружки и иные организации, осуществляющие деятельность по воспитанию, образованию и просвещению), в том числе зданий, спортивных сооружений, предназначенных для занятия обучающихся физической культурой и спортом	-	-	-	-	-	-	-	10,0	20,0	90,0	-	2,5	-	-	
1.8	3.5.2	Среднее и высшее профессиональное образование	Размещение объектов капитального строительства, предназначенных для профессионального образования и просвещения (профессиональные технические училища, колледжи, художественные, музыкальные училища, общества знаний, институты, университеты, организации по переподготовке и повышению квалификации специалистов и иные организации, осуществляющие деятельность по образованию и просвещению), в том числе зданий, спортивных сооружений, предназначенных для занятия обучающихся физической культурой и спортом	-	-	-	-	-	-	-	10,0	25,0	90,0	-	2,5	-	-	

1	2	3	4	5	6	7	8	9	10	11	12	13	14	15	16	17	18	19
1.9	3.6.1	Объекты культурно-досуговой деятельности	Размещение зданий, предназначенных для размещения музеев, выставочных залов, художественных галерей, домов культуры, библиотек, кинотеатров и кинозалов, театров, филармоний, концертных залов, плантариев	-	-	5,0	3,0	3,0	<u>16,0</u> 4	60,0	20,0	20,0	90,0	-	2,5	-	-	
1.10	3.6.2	Парки культуры и отдыха	Размещение парков культуры и отдыха	-	-	-	-	-	<u>6,0</u> 2	7,0	-	-	-	2,0	1,7	15 на 100 едино- времен- ных посети- телей	-	
1.11	3.6.3	Цирки и зверинцы	Размещение зданий и сооружений для размещения цирков, зверинцев, зоопарков, зоосадов, океанариумов и осуществления сопутствующих видов деятельности по содержанию диких животных в неволе	-	-	5,0	3,0	3,0	<u>16,0</u> 4	60,0	15,0	15,0	-	-	2,5	15 на 100 едино- времен- ных посети- телей	-	
1.12	3.8	Общественное управление	Размещение зданий, предназначенных для размещения органов и организаций общественного управления. Содержание данного вида разрешенного использования включает в себя содержание видов разрешенного использования с кодами 3.8.1-3.8.2	1 000	-	-	-	-	<u>28,0</u> 6	60,0	10,0	10,0	90,0	-	4,0	1 на 100 кв. м общей площади здания	-	
1.13	3.8.1	Государственное управление	Размещение зданий, предназначенных для размещения государственных органов, государственного пенсионного фонда, органов местного самоуправления, судов, а также организаций, непосредственно обеспечивающих их деятельность или оказывающих государственные и (или) муниципальные услуги	1 000	-	5,0	3,0	3,0	<u>16,0</u> 4	60,0	10,0	20,0	90,0	-	3,0	1 на 100 кв. м общей площади здания	-	

1	2	3	4	5	6	7	8	9	10	11	12	13	14	15	16	17	18	19
1.14	3.10	Ветеринарное обслуживание	Размещение объектов капитального строительства, предназначенных для оказания ветеринарных услуг, содержания или разведения животных, не являющихся сельскохозяйственными, под надзором человека. Содержание данного вида разрешенного использования включает в себя содержание видов разрешенного использования с кодами 3.10.1 – 3.10.2	400	–	5,0	3,0	3,0	$\frac{12,0}{3}$	60,0	30,0	25,0	60,0	2,0	1,7	–	0,7	
1.15	4.1	Деловое управление	Размещение объектов капитального строительства с целью размещения объектов управленческой деятельности, не связанной с государственным или муниципальным управлением и оказанием услуг, а также с целью обеспечения совершения сделок, не требующих передачи товара в момент их совершения между организациями, в том числе биржевая деятельность (за исключением банковской и страховой деятельности)	–	–	5,0	3,0	3,0	$\frac{16,0}{4}$	60,0	30,0	20,0	90,0	–	1,7	1 на 60 кв. м общей площади здания	–	
1.16	4.2	Объекты торговли (торговые центры, торговые-развлекательные центры (комплексы))	Размещение объектов капитального строительства общей площадью свыше 5 000 кв. м с целью размещения одной или нескольких организаций, осуществляющих продажу товаров и (или) оказание услуг, в соответствии с содержанием видов разрешенного использования с кодами 4.5, 4.6, 4.8–4.8.2; размещение гаражей и (или) стоянок для автомобилей сотрудников и посетителей торгового центра	1 000	–	5,0	3,0	3,0	$\frac{16,0}{4}$	60,0	20,0	20,0	90,0	–	1,7	1 на 60 кв. м общей площади здания	1,2	
1.17	4.4	Магазины	Размещение объектов капитального строительства, предназначенных для продажи товаров, торговая площадь которых составляет до 5 000 кв. м	300	3 000	5,0	3,0	3,0	$\frac{16,0}{4}$	60,0	30,0	20,0	90,0	–	1,7	1 на 50 кв. м общей площади	1,2	

1	2	3	4	5	6	7	8	9	10	11	12	13	14	15	16	17	18	19
1.18	4.5	Банковская и страховая деятельность	Размещение объектов капитального строительства, предназначенных для размещения организаций, оказывающих банковские и страховые услуги	500	-	5,0	3,0	3,0	$\frac{16,0}{4}$	60,0	20,0	25,0	90,0	-	2,5	1 на 50 кв. м общей площади	-	
1.19	4.6	Общественное питание	Размещение объектов капитального строительства в целях устройства мест общественного питания (рестораны, кафе, столовые, закусочные, бары)	300	3 000	5,0	3,0	3,0	$\frac{12,0}{3}$	60,0	20,0	20,0	40,0	2,0	1,7	1 на 7 посадочных мест	0,8	
1.20	4.7	Гостиничное обслуживание	Размещение гостиниц	1 500	-	5,0	3,0	1,5	$\frac{16,0}{4}$	40,0	20,0	25,0	90,0	-	1,7	1 на 3 номера	-	
1.21	4.8.1	Развлекательные мероприятия	Размещение зданий и сооружений, предназначенных для организации развлекательных мероприятий, путешествий, для размещения дискотек и танцевальных площадок, ночных клубов, аквапарков, боулинга, аттракционов и т. п., игровых автоматов (кроме игрового оборудования, используемого для проведения азартных игр), игровых площадок	-	-	5,0	3,0	3,0	$\frac{16,0}{4}$	60,0	20,0	30,0	70,0	-	2,5	-	-	
1.22	5.1.2	Обеспечение занятий спортом в помещениях	Размещение спортивных клубов, спортивных залов, бассейнов, физкультурно-оздоровительных комплексов в зданиях и сооружениях	500	-	5,0	3,0	3,0	$\frac{16,0}{4}$	50,0	20,0	25,0	90,0	-	1,7	1 машино-место на 55 кв. м общей площади	1	
1.23	5.1.3	Площадки для занятий спортом	Размещение площадок для занятия спортом и физкультурой на открытом воздухе (физкультурные площадки, беговые дорожки, поля для спортивной игры)	Не подлежит установлению														
1.24	5.2.1	Туристическое обслуживание	Размещение пансионатов, гостиниц, кемпингов, домов отдыха, не оказывающих услуги по лечению; размещение детских лагерей	-	-	5,0	3,0	3,0	$\frac{16,0}{4}$	40,0	10,0	25,0	90,0	2,0	2,5	1 на 3 номера	1,0	

1	2	3	4	5	6	7	8	9	10	11	12	13	14	15	16	17	18	19
1.25	7.2.1	Размещение автомобильных дорог	Размещение автомобильных дорог за пределами населенных пунктов и технически связанных с ними сооружений, придорожных стоянок (парковок) транспортных средств в границах городских улиц и дорог, за исключением предусмотренных видами разрешенного использования с кодами 2.7.1, 4.9, 7.2.3, а также некапитальных сооружений, предназначенных для охраны транспортных средств; размещение объектов, предназначенных для размещения постов органов внутренних дел, ответственных за безопасность дорожного движения	Не подлежит установлению														
1.26	8.0	Обеспечение обороны и безопасности	Размещение объектов капитального строительства, необходимых для подготовки и поддержания в боевой готовности Вооруженных Сил Российской Федерации, других войск, воинских формирований и органов управления ими (размещение военных организаций, внутренних войск, учреждений и других объектов, дислокация войск и сил флота), проведение воинских учений и других мероприятий, направленных на обеспечение боевой готовности воинских частей, размещение зданий военных училищ, военных институтов, военных университетов, военных академий, размещение объектов, обеспечивающих осуществление таможенной деятельности	Не подлежит установлению														
1.27	8.3	Обеспечение внутреннего правопорядка	Размещение объектов капитального строительства, необходимых для подготовки и поддержания в готовности органов внутренних дел, Росгвардии и спасательных служб, в которых существует военная служба; размещение объектов гражданской обороны, за исключением объектов гражданской обороны, являющихся частями производственных зданий	100	-	5,0	3,0	3,0	$\frac{16,0}{4}$	60,0	30,0	-	-	-	2,5	1 на 100 кв. м общей площади	0,7	

1	2	3	4	5	6	7	8	9	10	11	12	13	14	15	16	17	18	19
1.31	120.2	Благоустройство территории	Размещение декоративных, технических, планировочных, конструктивных устройств, элементов озеленения, различных видов оборудования и оформления, малых архитектурных форм, некапитальных стационарных строений и сооружений, информационных щитов и указателей, применяемых как составные части благоустройства территории, общественных туалетов															
Не подлежит установлению																		
2	Условно разрешенные виды использования																	
2.1	3.7.1	Осуществление религиозных обрядов	Размещение зданий и сооружений, предназначенных для совершения религиозных обрядов и церемоний (в том числе церкви, соборы, храмы, часовни, мечети, моленные дома, синагоги)	-	-	5,0	3,0	3,0	16,0 4	-	10,0	25,0	-	-	3,0	1 на 8 едино- времен- ных посети- телей, но не менее 10 на объект	-	В соответствии с требованиями к основным видам разрешенного использования
2.2	3.7.2	Религиозное управление и образование	Размещение зданий, предназначенных для постоянного местонахождения духовных лиц, паломников и послушников в связи с осуществлением ими религиозной службы, а также для осуществления благотворительной и религиозной образовательной деятельности (монастыри, скиты, дома священнослужителей, воскресные и религиозные школы, семинарии, духовные училища)	-	-	5,0	3,0	3,0	16,0 4	-	10,0	20,0	-	-	3,0	1 на 150 кв. м общей площади	-	
2.3	3.9.2	Проведение научных исследований	Размещение зданий и сооружений, предназначенных для проведения научных изысканий, исследований и разработок (научно-исследовательские и проектные институты, научные центры, инновационные центры, государственные академии наук, опытно-конструкторские центры, в том числе отраслевые)	-	-	5,0	3,0	3,0	16,0 4	60,0	30,0	20,0	90,0	-	2,5	1 на 200 кв. м общей площади	-	

1	2	3	4	5	6	7	8	9	10	11	12	13	14	15	16	17	18	19
2.4	3.9.3	Проведение научных испытаний	Размещение зданий и сооружений для проведения испытаний, испытаний опытных промышленных образцов, для размещения организаций, осуществляющих научные изыскания, исследования и разработки, научные и селекционные работы, ведение сельского и лесного хозяйства для получения ценных с научной точки зрения образцов растительного и животного мира	-	-	5,0	3,0	3,0	$\frac{16,0}{4}$	60,0	30,0	20,0	90,0	2,0	2,5	1 на 200 кв. м общей площади	-	
2.5	4.3	Рынки	Размещение объектов капитального строительства, сооружений, предназначенных для организации постоянной или временной торговли (ярмарка, рынок, базар), с учетом того, что каждое из торговых мест не располагает торговой площадью более 200 кв. м; размещение гаражей и (или) стоянок для автомобилей сотрудников и посетителей рынка	-	-	5,0	3,0	3,0	$\frac{14,0}{3}$	60,0	30,0	10,0	90,0	-	2,5	1 на 50 кв. м общей площади	-	
2.6	4.9	Служебные гаражи	Размещение постоянных или временных гаражей, стоянок для хранения служебного автотранспорта, используемого в целях осуществления видов деятельности, предусмотренных видами разрешенного использования с кодами 3.0, 4.0, а также для стоянки и хранения транспортных средств общего пользования, в том числе в депо	-	-	5,0	3,0	3,0	$\frac{16,0}{4}$	70,0	30,0	10,0	90,0	-	2,5	-	-	
2.7	4.10	Выставочно-ярмарочная деятельность	Размещение объектов капитального строительства, сооружений, предназначенных для осуществления выставочно-ярмарочной и конгрессной деятельности, включая деятельность, необходимую для обслуживания указанных мероприятий (застройка экспозиционной площади, организация питания участников мероприятий)	1 000	-	5,0	3,0	3,0	$\frac{10,0}{2}$	60,0	30,0	15,0	-	2,0	1,7	1 на 50 кв. м общей площади	0,8	
3																		

Вспомогательные виды разрешенного использования

№ п/п	Виды разрешенного использования		Предельные (минимальные и (или) максимальные) размеры земельных участков	Минимальные отступы в целях определения мест допустимого размещения зданий, строений, сооружений		Предельная высота зданий, строений, сооружений Максимальная этажность		Максимальный процент застройки в границах земельного участка	Иные предельные параметры							Требования к архитектурным решениям объектов капитального строительства (требования к архитектурным решениям объектов капитального строительства установлены для всех видов разрешенного использования)		
									Участка	Минимальный процент озеленения	Максимальный процент застройки подземной части земельного участка	Допустимое превышение максимальной высоты объектов капитального строительства для зданий со скатной крышей, м	Максимальная высота ограждений земельных участков, устанавливаемых на границах с территориями общего пользования (улицами, бульварами, площадями)	Минимальное количество машино-мест для хранения индивидуальных автомобилей на территории земельного участка	Максимальный коэффициент плотности застройки земельного участка			
1	2	3	4	5	6	7	8	9	10	11	12	13	14	15	16	17	18	19
1					Минимальная площадь земельного участка, кв. м	Максимальная площадь земельного участка, кв. м	От красной линии улицы, м	От красной линии проезда, м	От границы земельного участка, м									

Основные виды разрешенного использования

1	2	3	4	5	6	7	8	9	10	11	12	13	14	15	16	17	18	19
1.1	3.1.1	Предоставление коммунальных услуг	Размещение зданий и сооружений, обеспечивающих поставку воды, тепла, электричества, газа, отвод канализационных стоков, очистку и уборку объектов недвижимости (котельных, водозаборов, очистных сооружений, насосных станций, водопроводов, линий электропередач, трансформаторных подстанций, газопроводов, линий связи, телефонных станций, канализаций)	-	-	-	-	-	-	80,0	10,0	-	-	-	2,5	-	-	1. Характер уличного силуэта – разнотажный. 2. Характер архитектурного оформления интервала – зеленые насаждения, газоны. 3. Элементы благоустройства – бутсовые подпорные стенки, малые формы
1.2	3.1.2	Административные здания, организации, обеспечивающие предоставление коммунальных услуг	Размещение зданий, предназначенных для приема физических и юридических лиц в связи с предоставлением им коммунальных услуг	400	-	5,0	3,0	3,0	$\frac{16,0}{4}$	60,0	10,0	30,0	90,0	2,0	1,7	1 на 150 кв. м общей площади	1,3	
1.3	3.2.2	Оказание социальной помощи населению	Размещение зданий, предназначенных для служб психологической и бесплатной юридической помощи, социальных, пенсионных и иных служб (службы занятости населения, пункты питания малоимущих граждан), в которых осуществляется прием граждан по вопросам оказания социальной помощи и назначения социальных или пенсионных выплат, а также для размещения общественных некоммерческих организаций: некоммерческих фондов, благотворительных организаций, клубов по интересам	500	3 000	5,0	3,0	3,0	$\frac{16,0}{4}$	60,0	10,0	15,0	90,0	-	1,7	1 на 100 кв. м общей площади	0,7	
1.4	3.2.3	Оказание услуг связи	Размещение зданий, предназначенных для размещения пунктов оказания услуг почтовой, телеграфной, междугородней и международной телефонной связи	300	1 200	5,0	3,0	3,0	$\frac{12,0}{3}$	60,0	40,0	25,0	90,0	2,0	1,7	1 на 150 кв. м общей площади	-	
1.5	3.3	Бытовое обслуживание	Размещение объектов капитального строительства, предназначенных для оказания населению или организациям бытовых услуг (мастерские мелкого ремонта, ателье, бани, парикмахерские, прачечные, химчистки, похоронные бюро)	500	3 000	5,0	3,0	3,0	$\frac{16,0}{4}$	60,0	20,0	25,0	60,0	2,0	2,5	1 на 2 рабочих места приема	0,7	

1	2	3	4	5	6	7	8	9	10	11	12	13	14	15	16	17	18	19
1.6	3.4.1	Амбулаторно-поликлиническое обслуживание	Размещение объектов капитального строительства, предназначенных для оказания гражданам амбулаторно-поликлинической медицинской помощи (поликлиники, фельдшерские пункты, пункты здравоохранения, центры матери и ребенка, диагностические центры, молочные кухни, станции донорства крови, клинические лаборатории)	400	-	5,0	3,0	3,0	$\frac{16,0}{4}$	60,0	-	25,0	60,0	2,0	2,5	1 на 25 посещений в смену	-	
1.7	3.5.1	Дошкольное, начальное и среднее общее образование	Размещение объектов капитального строительства, предназначенных для просвещения, дошкольного, начального и среднего общего образования (детские ясли, детские сады, школы, лицей, гимназии, художественные, музыкальные школы, образовательные кружки и иные организации, осуществляющие деятельность по воспитанию, образованию и просвещению), в том числе зданий, спортивных сооружений, предназначенных для занятия обучающихся физической культурой и спортом	-	-	-	-	-	-	-	10,0	20,0	90,0	-	2,5	-	-	
1.8	3.5.2	Среднее и высшее профессиональное образование	Размещение объектов капитального строительства, предназначенных для профессионального образования и просвещения (профессиональные технические училища, колледжи, художественные, музыкальные училища, общества знаний, институты, университеты, организации по переподготовке и повышению квалификации специалистов и иные организации, осуществляющие деятельность по образованию и просвещению), в том числе зданий, спортивных сооружений, предназначенных для занятия обучающихся физической культурой и спортом	-	-	-	-	-	-	-	10,0	25,0	90,0	-	2,5	-	-	

1	2	3	4	5	6	7	8	9	10	11	12	13	14	15	16	17	18	19
1.9	3.6.1	Объекты культурно-досуговой деятельности	Размещение зданий, предназначенных для размещения музеев, выставочных залов, художественных галерей, домов культуры, библиотек, кинотеатров и кинозалов, театров, филармоний, концертных залов, планетариев	-	-	5,0	3,0	3,0	<u>16,0</u> 4	60,0	20,0	20,0	90,0	-	2,5	-	-	
1.10	3.6.2	Парки культуры и отдыха	Размещение парков культуры и отдыха	-	-	-	-	-	<u>6,0</u> 2	7,0	-	-	-	2,0	1,7	15 на 100 единовременных посетителей	-	
1.11	3.6.3	Цирки и зверинцы	Размещение зданий и сооружений для размещения цирков, зверинцев, зоопарков, зоосадов, океанариумов и осуществления сопутствующих видов деятельности по содержанию диких животных в неволе	-	-	5,0	3,0	3,0	<u>16,0</u> 4	60,0	15,0	15,0	-	-	2,5	15 на 100 единовременных посетителей	-	
1.12	3.8	Общественное управление	Размещение зданий, предназначенных для размещения органов и организаций общественного управления. Содержание данного вида разрешенного использования включает в себя содержание видов разрешенного использования с кодами 3.8.1-3.8.2	1 000	-	-	-	-	<u>28,0</u> 6	60,0	10,0	10,0	90,0	-	4,0	1 на 100 кв. м общей площади здания	-	
1.13	3.8.1	Государственное управление	Размещение зданий, предназначенных для размещения государственных органов, государственных органов пенсионного фонда, органов местного самоуправления, судов, а также организаций, непосредственно обеспечивающих их деятельность или оказывающих государственные и (или) муниципальные услуги	1 000	-	5,0	3,0	3,0	<u>16,0</u> 4	60,0	10,0	20,0	90,0	-	3,0	1 на 100 кв. м общей площади здания	-	

1	2	3	4	5	6	7	8	9	10	11	12	13	14	15	16	17	18	19
1.14	3.10	Ветеринарное обслуживание	Размещение объектов капитального строительства, предназначенных для оказания ветеринарных услуг, содержания или разведения животных, не являющихся сельскохозяйственными, под надзором человека. Содержание данного вида разрешенного использования включает в себя содержание видов разрешенного использования с кодами 3.10.1 – 3.10.2	400	–	5,0	3,0	3,0	$\frac{12,0}{3}$	60,0	30,0	25,0	60,0	2,0	1,7	–	0,7	
1.15	4.1	Деловое управление	Размещение объектов капитального строительства с целью размещения объектов управленческой деятельности, не связанной с государственным или муниципальным управлением и оказанием услуг, а также с целью обеспечения совершения сделок, не требующих передачи товара в момент их совершения между организациями, в том числе биржевая деятельность (за исключением банковской и страховой деятельности)	–	–	5,0	3,0	3,0	$\frac{16,0}{4}$	60,0	30,0	20,0	90,0	–	1,7	1 на 60 кв. м общей площади здания	–	
1.16	4.2	Объекты торговли (торговые центры, торговые центры – развлекательные центры (комплексы))	Размещение объектов капитального строительства общей площадью свыше 5 000 кв. м с целью размещения одной или нескольких организаций, осуществляющих продажу товаров и (или) оказание услуг, в соответствии с содержанием видов разрешенного использования с кодами 4.5, 4.6, 4.8–4.8.2; размещение гаражей и (или) стоянок для автомобилей сотрудников и посетителей торгового центра	1 000	–	5,0	3,0	3,0	$\frac{16,0}{4}$	60,0	20,0	20,0	90,0	–	1,7	1 на 60 кв. м общей площади здания	1,2	
1.17	4.4	Магазины	Размещение объектов капитального строительства, предназначенных для продажи товаров, торговая площадь которых составляет до 5 000 кв. м	300	3 000	5,0	3,0	3,0	$\frac{16,0}{4}$	60,0	30,0	20,0	90,0	–	1,7	1 на 50 кв. м общей площади	1,2	

1	2	3	4	5	6	7	8	9	10	11	12	13	14	15	16	17	18	19
1.18	4.5	Банковская и страховая деятельность	Размещение объектов капитального строительства, предназначенных для размещения организаций, оказывающих банковские и страховые услуги	500	-	5,0	3,0	3,0	$\frac{16,0}{4}$	60,0	20,0	25,0	90,0	-	2,5	1 на 50 кв. м общей площади	-	
1.19	4.6	Общественное питание	Размещение объектов капитального строительства в целях устройства мест общественного питания (рестораны, кафе, столовые, закусочные, бары)	300	3 000	5,0	3,0	3,0	$\frac{12,0}{3}$	60,0	20,0	20,0	40,0	2,0	1,7	1 на 7 посадочных мест	0,8	
1.20	4.7	Гостиничное обслуживание	Размещение гостиниц	1 500	-	5,0	3,0	1,5	$\frac{16,0}{4}$	40,0	20,0	25,0	90,0	-	1,7	1 на 3 номера	-	
1.21	4.8.1	Развлекательные мероприятия	Размещение зданий и сооружений, предназначенных для организации развлекательных мероприятий, путешествий, для размещения дискотек и танцевальных площадок, ночных клубов, аквапарков, боулинга, аттракционов и т. п., игровых автоматов (кроме игрового оборудования, используемого для проведения азартных игр), игровых площадок	-	-	5,0	3,0	3,0	$\frac{16,0}{4}$	60,0	20,0	30,0	70,0	-	2,5	-	-	
1.22	5.1.2	Обеспечение занятий спортом в помещениях	Размещение спортивных клубов, спортивных залов, бассейнов, физкультурно-оздоровительных комплексов в зданиях и сооружениях	500	-	5,0	3,0	3,0	$\frac{16,0}{4}$	50,0	20,0	25,0	90,0	-	1,7	1 машино-место на 55 кв. м общей площади	1	
1.23	5.1.3	Площадки для занятий спортом	Размещение площадок для занятия спортом и физкультурой на открытом воздухе (физкультурные площадки, беговые дорожки, поля для спортивной игры)	Не подлежит установлению														
1.24	5.2.1	Туристическое обслуживание	Размещение пансионатов, гостиниц, кемпингов, домов отдыха, не оказывающих услуги по лечению; размещение детских лагерей	-	-	5,0	3,0	3,0	$\frac{16,0}{4}$	40,0	10,0	25,0	90,0	2,0	2,5	1 на 3 номера	1,0	

1	2	3	4	5	6	7	8	9	10	11	12	13	14	15	16	17	18	19
1.25	7.2.1	Размещение автомобильных дорог	Размещение автомобильных дорог за пределами населенных пунктов и технически связанных с ними сооружений, придорожных стоянок (парковок) транспортных средств в границах городских улиц и дорог, за исключением предусмотренных видами разрешенного использования с кодами 2.7.1, 4.9, 7.2.3, а также некапитальных сооружений, предназначенных для охраны транспортных средств; размещение объектов, предназначенных для размещения постов органов внутренних дел, ответственных за безопасность дорожного движения	Не подлежит установлению														
1.26	8.0	Обеспечение обороны и безопасности	Размещение объектов капитального строительства, необходимых для подготовки и поддержания в боевой готовности Вооруженных Сил Российской Федерации, других войск, воинских формирований и органов управления ими (размещение военных организаций, внутренних войск, учреждений и других объектов, дислокация войск и сил флота), проведение воинских учений и других мероприятий, направленных на обеспечение боевой готовности воинских частей, размещение зданий военных училищ, военных институтов, военных университетов, военных академий; размещение объектов, обеспечивающих осуществление таможенной деятельности	Не подлежит установлению														
1.27	8.3	Обеспечение внутреннего правопорядка	Размещение объектов капитального строительства, необходимых для подготовки и поддержания в готовности органов внутренних дел, Росгвардии и спасательных служб, в которых существует военизированная служба; размещение объектов гражданской обороны, за исключением объектов гражданской обороны, являющихся частями производственных зданий	100	-	5,0	3,0	3,0	$\frac{16,0}{4}$	60,0	30,0	-	-	-	2,5	1 на 100 кв. м общей площади	0,7	

1	2	3	4	5	6	7	8	9	10	11	12	13	14	15	16	17	18	19
1.31	12.02	Благоустройство территории	Размещение декоративных, технических, планировочных, конструктивных устройств, элементов озеленения, различных видов оборудования и оформления, малых архитектурных форм, некапитальных стационарных строений и сооружений, информационных щитов и указателей, применяемых как составные части благоустройства территории, общественных туалетов															
Не подлежит установлению																		
2	Условно разрешенные виды использования																	
2.1	3.7.1	Осуществление религиозных обрядов	Размещение зданий и сооружений, предназначенных для совершения религиозных обрядов и церемоний (в том числе церкви, соборы, храмы, часовни, мечети, моленные дома, синагоги)	-	-	5,0	3,0	3,0	16,0 4	-	10,0	25,0	-	-	3,0	1 на 8 едино- времен- ных посети- телей, но не менее 10 на объект	-	В соответствии с требованиями к основным видам разрешенного использования
2.2	3.7.2	Религиозное управление и образование	Размещение зданий, предназначенных для постоянного местонахождения духовных лиц, папомников и послушников в связи с осуществлением ими религиозной службы, а также для осуществления благотворительной и религиозной образовательной деятельности (монастыри, скиты, дома священнослужителей, воскресные и религиозные школы, семинарии, духовные училища)	-	-	5,0	3,0	3,0	16,0 4	-	10,0	20,0	-	-	3,0	1 на 150 кв. м общей площади	-	
2.3	3.9.2	Проведение научных исследований	Размещение зданий и сооружений, предназначенных для проведения научных изысканий, исследований и разработок (научно-исследовательские и проектные институты, научные центры, инновационные центры, государственные академии наук, опытно-конструкторские центры, в том числе отраслевые)	-	-	5,0	3,0	3,0	16,0 4	60,0	30,0	20,0	90,0	-	2,5	1 на 200 кв. м общей площади	-	

1	2	3	4	5	6	7	8	9	10	11	12	13	14	15	16	17	18	19
2.4	3.9.3	Проведение научных испытаний	Размещение зданий и сооружений для проведения испытаний, испытаний опытных промышленных образцов, для размещения организаций, осуществляющих научные изыскания, исследования и разработки, научные и селекционные работы, ведение сельского и лесного хозяйства для получения ценных с научной точки зрения образцов растительного и животного мира	-	-	5,0	3,0	3,0	$\frac{16,0}{4}$	60,0	30,0	20,0	90,0	2,0	2,5	1 на 200 кв. м общей площади	-	
2.5	4.3	Рынки	Размещение объектов капитального строительства, сооружений, предназначенных для организации постоянной или временной торговли (ярмарка, рынок, базар), с учетом того, что каждое из торговых мест не располагает торговой площадью более 200 кв. м; размещение гаражей и (или) стоянок для автомобилей сотрудников и посетителей рынка	-	-	5,0	3,0	3,0	$\frac{14,0}{3}$	60,0	30,0	10,0	90,0	-	2,5	1 на 50 кв. м общей площади	-	
2.6	4.9	Служебные гаражи	Размещение постоянных или временных гаражей, стоянок для хранения служебного автотранспорта, используемого в целях осуществления видов деятельности, предусмотренных видами разрешенного использования с кодами 3.0, 4.0, а также для стоянки и хранения транспортных средств общего пользования, в том числе в депо	-	-	5,0	3,0	3,0	$\frac{16,0}{4}$	70,0	30,0	10,0	90,0	-	2,5	-	-	
2.7	4.10	Выставочно-ярмарочная деятельность	Размещение объектов капитального строительства, сооружений, предназначенных для осуществления выставочно-ярмарочной и конгрессной деятельности, включая деятельность, необходимую для обслуживания указанных мероприятий (застройка экспозиционной площади, организация питания участников мероприятий)	1 000	-	5,0	3,0	3,0	$\frac{10,0}{2}$	60,0	30,0	15,0	-	2,0	1,7	1 на 50 кв. м общей площади	0,8	
3																		

Вспомогательные виды разрешенного использования

Виды разрешенного использования земельных участков и объектов капитального строительства для зон обслуживающей, деловой и коммерческой активности местного значения ОД-3/Б, ОД-3/Г, ОД-3/И, ОД-3/Л, ОД-3/Н. Предельные (минимальные и (или) максимальные) размеры земельных участков и предельные параметры разрешенного строительства, реконструкции объектов капитального строительства для подзоны территориальной зоны обслуживающей, деловой и коммерческой активности местного значения ОД-3/Н/О1

[illegible]

1	2	3	4	5	6	7	8	9	10	11	12	13	14	15	16	17	18	19
1.1	3.1.1	Предоставление коммунальных услуг	Размещение зданий и сооружений, обеспечивающих поставку воды, тепла, электричества, газа, отвод канализационных стоков, очистку и уборку объектов недвижимости (котельных, водозаборов, очистных сооружений, насосных станций, водопроводов, линий электропередач, трансформаторных подстанций, газопроводов, линий связи, телефонных станций, канализаций)	-	-	-	-	-	$\frac{16,0}{4}$	80,0	10,0	-	-	-	2,5	-	-	1. Максимальные габариты зданий: 1.1. Длина фасада по уличному фронту, метры – до 100 м с учетом местоположения и рельефа местности. 2. Цветовое решение – цвет стен: оттенки охристых, бежевых, серых цветов. 3. Элементы благоустройства – подпорные стенки, малые формы
1.2	3.1.2	Административные здания организаций, обеспечивающих предоставление коммунальных услуг	Размещение зданий, предназначенных для приема физических и юридических лиц в связи с предоставлением им коммунальных услуг	400	-	5,0	3,0	3,0	$\frac{16,0}{4}$	60,0	10,0	30,0	90,0	2,0	1,7	1 на 150 кв. м общей площади	1,3	
1.3	3.2.2	Оказание социальной помощи населению	Размещение зданий, предназначенных для служб психологической и бесплатной юридической помощи, социальных, пенсионных и иных служб (службы занятости населения, пункты питания малоимущих граждан), в которых осуществляется прием граждан по вопросам оказания социальной помощи и назначения социальных или пенсионных выплат, а также для размещения общественных некоммерческих организаций: некоммерческих фондов, благотворительных организаций, клубов по интересам	500	3 000	5,0	3,0	3,0	$\frac{16,0}{4}$	60,0	10,0	15,0	90,0	-	1,7	1 на 100 кв. м общей площади	0,7	
1.4	3.2.3	Оказание услуг связи	Размещение зданий, предназначенных для размещения пунктов оказания услуг почтовой, телеграфной, междугородней и международной телефонной связи	300	1 200	5,0	3,0	3,0	$\frac{16,0}{4}$	60,0	40,0	25,0	90,0	2,0	1,7	1 на 150 кв. м общей площади	-	
1.5	3.3	Бытовое обслуживание	Размещение объектов капитального строительства, предназначенных для оказания населению или организациям бытовых услуг (мастерские мелкого ремонта, ателье, бани, парикмахерские, прачечные, химчистки, похоронные бюро)	500	3 000	5,0	3,0	3,0	$\frac{16,0}{4}$	60,0	20,0	25,0	60,0	2,0	2,5	1 на 2 рабочих места приема	0,7	

1	2	3	4	5	6	7	8	9	10	11	12	13	14	15	16	17	18	19
1.6	3.4.1	Амбулаторно-поликлиническое обслуживание	Размещение объектов капитального строительства, предназначенных для оказания гражданам амбулаторно-поликлинической медицинской помощи (поликлиники, фельдшерские пункты, пункты здравоохранения, центры матери и ребенка, диагностические центры, молочные кухни, станции донорства крови, клинические лаборатории)	400	-	5,0	3,0	3,0	16,0 4	60,0	-	25,0	60,0	2,0	2,5	1 на 25 посещений в смену	-	
1.7	3.5.1	Дошкольное, начальное и среднее общее образование	Размещение объектов капитального строительства, предназначенных для просвещения, дошкольного, начального и среднего общего образования (детские ясли, детские сады, школы, лицей, гимназии, художественные, музыкальные школы, образовательные кружки и школы, образовательные организации, осуществляющие деятельность по воспитанию, образованию и просвещению), в том числе зданий, спортивных сооружений, предназначенных для занятия обучающихся физической культурой и спортом	-	-	-	-	-	-	-	10,0	20,0	90,0	-	2,5	-	-	
1.8	3.5.2	Среднее и высшее профессиональное образование	Размещение объектов капитального строительства, предназначенных для профессионального образования и просвещения (профессиональные технические училища, колледжи, художественные, музыкальные училища, общества знаний, институты, университеты, организации по переподготовке и повышению квалификации специалистов и иные организации, осуществляющие деятельность по образованию и просвещению), в том числе зданий, спортивных сооружений, предназначенных для занятия обучающихся физической культурой и спортом	-	-	-	-	-	-	-	10,0	25,0	90,0	-	2,5	-	-	

1	2	3	4	5	6	7	8	9	10	11	12	13	14	15	16	17	18	19
1.9	3.6.1	Объекты культурно-досуговой деятельности	Размещение зданий, предназначенных для размещения музеев, выставочных залов, художественных галерей, домов культуры, библиотек, кинотеатров и кинозалов, театров, филармоний, концертных залов, планетариев	–	–	5,0	3,0	3,0	$\frac{16,0}{4}$	60,0	20,0	20,0	90,0	–	2,5	–	–	
1.10	3.6.2	Парки культуры и отдыха	Размещение парков культуры и отдыха	–	–	–	–	–	$\frac{6,0}{2}$	7,0	–	–	–	2,0	1,7	15 на 100 единовременных посетителей	–	
1.11	3.6.3	Цирки и зверинцы	Размещение зданий и сооружений для размещения цирков, зверинцев, зоопарков, зоосадов, океанариумов и осуществления сопутствующих видов деятельности по содержанию диких животных в неволе	–	–	5,0	3,0	3,0	$\frac{16,0}{4}$	60,0	15,0	15,0	–	–	2,5	15 на 100 единовременных посетителей	–	
1.12	3.8	Общественное управление	Размещение зданий, предназначенных для размещения органов и организаций общественного управления. Содержание данного вида разрешенного использования включает в себя содержание видов разрешенного использования с кодами 3.8.1–3.8.2	1 000	–	–	–	–	$\frac{28,0}{6}$	60,0	10,0	10,0	90,0	–	4,0	1 на 100 кв. м общей площади здания	–	
1.13	3.8.1	Государственное управление	Размещение зданий, предназначенных для размещения государственных органов, государственных органов пенсионного фонда, органов местного самоуправления, судов, а также организаций, непосредственно обеспечивающих их деятельность или оказывающих государственные и (или) муниципальные услуги	1 000	–	5,0	3,0	3,0	$\frac{16,0}{4}$	60,0	10,0	20,0	90,0	–	3,0	1 на 100 кв. м общей площади здания	–	

1	2	3	4	5	6	7	8	9	10	11	12	13	14	15	16	17	18	19
1.14	3.10	Ветеринарное обслуживание	Размещение объектов капитального строительства, предназначенных для оказания ветеринарных услуг, содержания или разведения животных, не являющихся сельскохозяйственными, под надзором человека. Содержание данного вида разрешенного использования включает в себя содержание видов разрешенного использования с кодами 3.10.1 – 3.10.2	400	–	5,0	3,0	3,0	$\frac{12,0}{3}$	60,0	30,0	25,0	60,0	2,0	1,7	–	0,7	
1.15	4.1	Деловое управление	Размещение объектов капитального строительства с целью размещения объектов управленческой деятельности, не связанной с государственным или муниципальным управлением и оказанием услуг, а также с целью обеспечения совершения сделок, не требующих передачи товара в момент их совершения между организациями, в том числе биржевая деятельность (за исключением банковской и страховой деятельности)	–	–	5,0	3,0	3,0	$\frac{16,0}{4}$	60,0	30,0	20,0	90,0	–	1,7	1 на 60 кв. м общей площади здания	–	
1.16	4.2	Объекты торговли (торговые центры, торговые развлекательные центры (комплексы))	Размещение объектов капитального строительства общей площадью свыше 5 000 кв. м с целью размещения одной или нескольких организаций, осуществляющих продажу товаров и (или) оказание услуг, в соответствии с содержанием видов разрешенного использования с кодами 4.5, 4.6, 4.8–4.8.2; размещение гаражей и (или) стоянок для автомобилей сотрудников и посетителей торгового центра	1 000	–	5,0	3,0	3,0	$\frac{16,0}{4}$	60,0	20,0	20,0	90,0	–	1,7	1 на 60 кв. м общей площади здания	1,2	
1.17	4.4	Магазины	Размещение объектов капитального строительства, предназначенных для продажи товаров, торговая площадь которых составляет до 5 000 кв. м	300	3 000	5,0	3,0	3,0	$\frac{16,0}{4}$	60,0	30,0	20,0	90,0	–	1,7	1 на 50 кв. м общей площади	1,2	

1	2	3	4	5	6	7	8	9	10	11	12	13	14	15	16	17	18	19
1.18	4.5	Банковская и страховая деятельность	Размещение объектов капитального строительства, предназначенных для размещения организаций, оказывающих банковские и страховые услуги	500	–	5,0	3,0	3,0	<u>16,0</u> 4	60,0	20,0	25,0	90,0	–	2,5	1 на 50 кв. м общей площади	–	
1.19	4.6	Общественное питание	Размещение объектов капитального строительства в целях устройства мест общественного питания (рестораны, кафе, столовые, закусочные, бары)	300	3 000	5,0	3,0	3,0	<u>16,0</u> 4	60,0	20,0	20,0	40,0	2,0	1,7	1 на 7 посадочных мест	0,8	
1.20	4.7	Гостиничное обслуживание	Размещение гостиниц	1 500	–	5,0	3,0	1,5	<u>16,0</u> 4	40,0	20,0	25,0	90,0	–	1,7	1 на 3 номера	–	
1.21	4.8.1	Развлекательные мероприятия	Размещение зданий и сооружений, предназначенных для организации развлекательных мероприятий, путешествий, для размещения дискотек и танцевальных площадок, ночных клубов, аквапарков, боулинга, аттракционов и т. п., игровых автоматов (кроме игрового оборудования, используемого для проведения азартных игр), игровых площадок	–	–	5,0	3,0	3,0	<u>16,0</u> 4	60,0	20,0	30,0	70,0	–	2,5	–	–	
1.22	5.1.2	Обеспечение занятий спортом в помещениях	Размещение спортивных клубов, спортивных залов, бассейнов, физкультурно-оздоровительных комплексов в зданиях и сооружениях	500	–	5,0	3,0	3,0	<u>16,0</u> 4	50,0	20,0	25,0	90,0	–	1,7	1 машино-место на 55 кв. м общей площади	1	
1.23	5.1.3	Площадки для занятий спортом	Размещение площадок для занятия спортом и физкультурой на открытом воздухе (физкультурные площадки, беговые дорожки, поля для спортивной игры)															
1.24	5.2.1	Туристическое обслуживание	Размещение пансионатов, гостиниц, кемпингов, домов отдыха, не оказывающих услуги по лечению; размещение детских лагерей	–	–	5,0	3,0	3,0	<u>16,0</u> 4	40,0	10,0	25,0	90,0	2,0	2,5	1 на 3 номера	1,0	

Не подлежит установлению

1	2	3	4	5	6	7	8	9	10	11	12	13	14	15	16	17	18	19
1.25	7.2.1	Размещение автомобильных дорог	Размещение автомобильных дорог за пределами населенных пунктов и технически связанных с ними сооружений, придорожных стоянок (парковок) транспортных средств в границах городских улиц и дорог, за исключением предусмотренных видами разрешенного использования с кодами 2.7.1, 4.9, 7.2.3, а также некапитальных сооружений, предназначенных для охраны транспортных средств; размещение объектов, предназначенных для размещения постов органов внутренних дел, ответственных за безопасность дорожного движения	Не подлежит установлению														
1.26	8.0	Обеспечение обороны и безопасности	Размещение объектов капитального строительства, необходимых для подготовки и поддержания в боевой готовности Вооруженных Сил Российской Федерации, других войск, воинских формирований и органов управлений ими (размещение военных организаций, внутренних войск, учреждений и других объектов, дислокация войск и сил флота), проведение воинских учений и других мероприятий, направленных на обеспечение боевой готовности воинских частей; размещение зданий военных училищ, военных институтов, военных университетов, военных академий; размещение объектов, обеспечивающих осуществление таможенной деятельности	Не подлежит установлению														
1.27	8.3	Обеспечение внутреннего правопорядка	Размещение объектов капитального строительства, необходимых для подготовки и поддержания в готовности органов внутренних дел, Росгвардии и спасательных служб, в которых существует военизированная служба; размещение объектов гражданской обороны, за исключением объектов гражданской обороны, являющихся частями производственных зданий	100	-	5,0	3,0	3,0	$\frac{16,0}{4}$	60,0	30,0	-	-	-	2,5	1 на 100 кв. м общей площади	0,7	

1	2	3	4	5	6	7	8	9	10	11	12	13	14	15	16	17	18	19
1.31	12.02	Благоустройство территории	Размещение декоративных, технических, планировочных, конструктивных устройств, элементов озеленения, различных видов оборудования и оформления, малых архитектурных форм, некапитальных стационарных строений и сооружений, информационных щитов и указателей, применяемых как составные части благоустройства территории, общественных туалетов							Не подлежит установлению								
2				Условно разрешенные виды использования														
2.1	3.7.1	Осуществление религиозных обрядов	Размещение зданий и сооружений, предназначенных для совершения религиозных обрядов и церемоний (в том числе церкви, соборы, храмы, часовни, мечети, моленные дома, синагоги)	-	-	5,0	3,0	3,0	16,0 4	-	10,0	25,0	-	-	3,0	1 на 8 едино- времен- ных посети- телей, но не менее 10 на объект	-	В соответствии с требованиями к основным видам разрешенного использования
2.2	3.7.2	Религиозное управление и образование	Размещение зданий, предназначенных для постоянного местонахождения духовных лиц, паломников и послушников в связи с осуществлением ими религиозной службы, а также для осуществления благотворительной и религиозной образовательной деятельности (монастыри, скиты, дома священнослужителей, воскресные и религиозные школы, семинарии, духовные училища)	-	-	5,0	3,0	3,0	16,0 4	-	10,0	20,0	-	-	3,0	1 на 150 кв. м общей площади	-	
2.3	3.9.2	Проведение научных исследований	Размещение зданий и сооружений, предназначенных для проведения научных изысканий, исследований и разработок (научно-исследовательские и проектные институты, научные центры, инновационные центры, государственные академии наук, опытно-конструкторские центры, в том числе отраслевые)	-	-	5,0	3,0	3,0	16,0 4	60,0	30,0	20,0	90,0	-	2,5	1 на 200 кв. м общей площади	-	

[illegible]

Таблица 88

Виды разрешенного использования земельных участков и объектов капитального строительства для зон обслуживания, деловой и коммерческой активности местного значения ОД-3/Б, ОД-3/Г, ОД-3/И, ОД-3/Л, ОД-3/Н. Предельные (минимальные и (или) максимальные) размеры земельных участков и предельные параметры разрешенного строительства, реконструкции объектов капитального строительства для подзоны территориальной зоны обслуживания, деловой и коммерческой активности местного значения ОД-3/Л/О2

№ п/п	Виды разрешенного использования		Предельные (минимальные и (или) макси- мальные) размеры земельных участков	Минимальные отступы в целях определения мест допустимого размещения зданий, строений, сооружений			Предельная высота зданий, строений, сооружений Макси- мальная этажность		Макси- мальный процент застройки в границах земельного участка	Иные предельные параметры							Требования к архитектурным решениям объектов капитального строительства (требования к архитектурным решениям объектов капитального строительства установлены для всех видов разрешенного использования)	
	Наименование	Описание видов разрешенного использования земельных участков и объектов капитального строительства		От границы земельного участка, м			Минимальный процент озеленения	Максимальный процент застройки подземной части земельного участка		Допустимое превышение максимальной высоты объектов капитального строительства для зданий со скатной крышей, м	Максимальная высота ограждений земельных участков, устанавливаемых на границах с территориями общего пользования (улицами, бульварами, площадями)	Минимальное количество машино-мест для хранения индивидуального автотранспорта на территории земельных участков	Максимальный коэффициент плотности застройки земельного участка					
				Минимальная площадь земельного участка, кв. м	Максимальная площадь земельного участка, кв. м	От красной линии улицы, м								От красной линии проезда, м	От границы земельного участка, м			
1	2	3	4	5	6	7	8	9	10	11	12	13	14	15	16	17	18	19
1																		

Основные виды разрешенного использования

1	2	3	4	5	6	7	8	9	10	11	12	13	14	15	16	17	18	19
1.1	3.1.1	Предоставление коммунальных услуг	Размещение зданий и сооружений, обеспечивающих поставку воды, тепла, электричества, газа, отвод канализационных стоков, очистку и уборку объектов недвижимости (котельных, водозаборов, очистных сооружений, насосных станций, волопропроводов, линий электропередач, трансформаторных подстанций, газопроводов, линий связи, телефонных станций, канализаций)	-	-	-	-	-	16,0 4	80,0	10,0	-	-	-	2,5	-	-	1. Максимальные габариты зданий: 1.1. Длина фасада по уличному фронту, метры – до 100 м с учетом местоположения и рельефа местности. 2. Цветовое решение – цвет стен: оттенки охристых, бежевых, серых цветов. 3. Элементы благоустройства – подпорные стенки, малые формы
1.2	3.1.2	Административные здания организаций, обеспечивающих предоставление коммунальных услуг	Размещение зданий, предназначенных для приема физических и юридических лиц в связи с предоставлением им коммунальных услуг	400	-	5,0	3,0	3,0	16,0 4	60,0	10,0	30,0	90,0	2,0	1,7	1 на 150 кв. м общей площади	1,3	
1.3	3.2.2	Оказание социальной помощи населению	Размещение зданий, предназначенных для служб психологической и бесплатной юридической помощи, социальных, пенсионных и иных служб (службы занятости населения, пункты питания малоимущих граждан), в которых осуществляется прием граждан по вопросам оказания социальной помощи и назначения социальных или пенсионных выплат, а также для размещения общественных некоммерческих организаций: некоммерческих фондов, благотворительных организаций, клубов по интересам	500	3 000	5,0	3,0	3,0	16,0 4	60,0	10,0	15,0	90,0	-	1,7	1 на 100 кв. м общей площади	0,7	
1.4	3.2.3	Оказание услуг связи	Размещение зданий, предназначенных для размещения пунктов оказания услуг почтовой, телеграфной, междугородней и международной телефонной связи	300	1 200	5,0	3,0	3,0	12,0 3	60,0	40,0	25,0	90,0	2,0	1,7	1 на 150 кв. м общей площади	-	
1.5	3.3	Бытовое обслуживание	Размещение объектов капитального строительства, предназначенных для оказания населению или организациям бытовых услуг (мастерские мелкого ремонта, ателье, бани, парикмахерские, прачечные, химчистки, похоронные бюро)	500	3 000	5,0	3,0	3,0	16,0 4	60,0	20,0	25,0	60,0	2,0	2,5	1 на 2 рабочих места приема	0,7	

1	2	3	4	5	6	7	8	9	10	11	12	13	14	15	16	17	18	19
1.6	3.4.1	Амбулаторно-поликлиническое обслуживание	Размещение объектов капитального строительства, предназначенных для оказания гражданам амбулаторно-поликлинической медицинской помощи (поликлиники, фельдшерские пункты, пункты здравоохранения, центры матери и ребенка, диагностические центры, молочные кухни, станции донорства крови, клинические лаборатории)	400	-	5,0	3,0	3,0	16,0 4	60,0	-	25,0	60,0	2,0	2,5	1 на 25 посещений в смену	-	
1.7	3.5.1	Дошкольное, начальное и среднее общее образование	Размещение объектов капитального строительства, предназначенных для просвещения, дошкольного, начального и среднего общего образования (детские ясли, детские сады, школы, лицей, гимназии, художественные, музыкальные школы, образовательные кружки и иные организации, осуществляющие деятельность по воспитанию, образованию и просвещению), в том числе зданий, спортивных сооружений, предназначенных для занятия обучающихся физической культурой и спортом	-	-	-	-	-	- - 5	-	10,0	20,0	90,0	-	2,5	-	-	
1.8	3.5.2	Среднее и высшее профессиональное образование	Размещение объектов капитального строительства, предназначенных для профессионального образования и просвещения (профессиональные технические училища, колледжи, художественные, музыкальные училища, общества знаний, институты, университеты, организации по переподготовке и повышению квалификации специалистов и иные организации, осуществляющие деятельность по образованию и просвещению), в том числе зданий, спортивных сооружений, предназначенных для занятия обучающихся физической культурой и спортом	-	-	-	-	-	-	-	10,0	25,0	90,0	-	2,5	-	-	

1	2	3	4	5	6	7	8	9	10	11	12	13	14	15	16	17	18	19
1.9	3.6.1	Объекты культурно-досуговой деятельности	Размещение зданий, предназначенных для размещения музеев, выставочных залов, домов культуры, библиотек, кинотеатров и кинозалов, театров, филармоний, концертных залов, планетариев	–	–	5,0	3,0	3,0	<u>16,0</u> 4	60,0	20,0	20,0	90,0	–	2,5	–	–	
1.10	3.6.2	Парки культуры и отдыха	Размещение парков культуры и отдыха	–	–	–	–	–	<u>6,0</u> 2	7,0	–	–	–	2,0	1,7	15 на 100 единовременных посетителей	–	
1.11	3.6.3	Цирки и зверинцы	Размещение зданий и сооружений для размещения цирков, зверинцев, зоопарков, зоосадов, океанариумов и осуществления сопутствующих видов деятельности по содержанию диких животных в неволе	–	–	5,0	3,0	3,0	<u>16,0</u> 4	60,0	15,0	15,0	–	–	2,5	15 на 100 единовременных посетителей	–	
1.12	3.8	Общественное управление	Размещение зданий, предназначенных для размещения органов и организаций общественного управления. Содержание данного вида разрешенного использования включает в себя содержание видов разрешенного использования с кодами 3.8.1–3.8.2	1 000	–	–	–	–	<u>28,0</u> 6	60,0	10,0	10,0	90,0	–	4,0	1 на 100 кв. м общей площади здания	–	
1.13	3.8.1	Государственное управление	Размещение зданий, предназначенных для размещения государственных органов, государственного пенсионного фонда, органов местного самоуправления, судов, а также организаций, непосредственно обеспечивающих их деятельность или оказывающих государственные и (или) муниципальные услуги	1 000	–	5,0	3,0	3,0	<u>16,0</u> 4	60,0	10,0	20,0	90,0	–	3,0	1 на 100 кв. м общей площади здания	–	

1	2	3	4	5	6	7	8	9	10	11	12	13	14	15	16	17	18	19
1.14	3.10	Ветеринарное обслуживание	Размещение объектов капитального строительства, предназначенных для оказания ветеринарных услуг, содержания или разведения животных, не являющихся сельскохозяйственными, под надзором человека. Содержание данного вида разрешенного использования включает в себя содержание видов разрешенного использования с кодами 3.10.1 – 3.10.2	400	–	5,0	3,0	3,0	$\frac{12,0}{3}$	60,0	30,0	25,0	60,0	2,0	1,7	–	0,7	
1.15	4.1	Деловое управление	Размещение объектов капитального строительства с целью размещения объектов управленческой деятельности, не связанной с государственным или муниципальным управлением и оказанием услуг, а также с целью обеспечения совершения сделок, не требующих передачи товара в момент их совершения между организациями, в том числе биржевая деятельность (за исключением банковской и страховой деятельности)	–	–	5,0	3,0	3,0	$\frac{16,0}{4}$	60,0	30,0	20,0	90,0	–	1,7	1 на 60 кв. м общей площади здания	–	
1.16	4.2	Объекты торговли (торговые центры, торговые-развлекательные центры (комплексы))	Размещение объектов капитального строительства общей площадью свыше 5 000 кв. м с целью размещения одной или нескольких организаций, осуществляющих продажу товаров и (или) оказание услуг, в соответствии с содержанием видов разрешенного использования с кодами 4.5, 4.6, 4.8–4.8.2, размещение гаражей и (или) стоянок для автомобилей сотрудников и посетителей торгового центра	1 000	–	5,0	3,0	3,0	$\frac{16,0}{4}$	60,0	20,0	20,0	90,0	–	1,7	1 на 60 кв. м общей площади здания	1,2	
1.17	4.4	Магазины	Размещение объектов капитального строительства, предназначенных для продажи товаров, торговая площадь которых составляет до 5 000 кв. м	300	3 000	5,0	3,0	3,0	$\frac{16,0}{4}$	60,0	30,0	20,0	90,0	–	1,7	1 на 50 кв. м общей площади	1,2	

1	2	3	4	5	6	7	8	9	10	11	12	13	14	15	16	17	18	19
1.18	4.5	Банковская и страховая деятельность	Размещение объектов капитального строительства, предназначенных для размещения организаций, оказывающих банковские и страховые услуги	500	-	5,0	3,0	3,0	$\frac{16,0}{4}$	60,0	20,0	25,0	90,0	-	2,5	1 на 50 кв. м общей площади	-	
1.19	4.6	Общественное питание	Размещение объектов капитального строительства в целях устройства мест общественного питания (рестораны, кафе, столовые, закусочные, бары)	300	3 000	5,0	3,0	3,0	$\frac{12,0}{3}$	60,0	20,0	20,0	40,0	2,0	1,7	1 на 7 посадочных мест	0,8	
1.20	4.7	Гостиничное обслуживание	Размещение гостиниц	1 500	-	5,0	3,0	1,5	$\frac{16,0}{4}$	40,0	20,0	25,0	90,0	-	1,7	1 на 3 номера	-	
1.21	4.8.1	Развлекательные мероприятия	Размещение зданий и сооружений, предназначенных для организации развлекательных мероприятий, путешествий, для размещения дискотек и танцевальных площадок, ночных клубов, аквапарков, боулинга, аттракционов и т. п., игровых автоматов (кроме игрового оборудования, используемого для проведения азартных игр), игровых площадок	-	-	5,0	3,0	3,0	$\frac{16,0}{4}$	60,0	20,0	30,0	70,0	-	2,5	-	-	
1.22	5.1.2	Обеспечение занятий спортом в помещениях	Размещение спортивных клубов, спортивных залов, бассейнов, физкультурно-оздоровительных комплексов в зданиях и сооружениях	500	-	5,0	3,0	3,0	$\frac{16,0}{4}$	50,0	20,0	25,0	90,0	-	1,7	1 машино-место на 55 кв. м общей площади	1	
1.23	5.1.3	Площадки для занятий спортом	Размещение площадок для занятия спортом и физкультурой на открытом воздухе (физкультурные площадки, беговые дорожки, поля для спортивной игры)	Не подлежит установлению														
1.24	5.2.1	Туристическое обслуживание	Размещение пансионатов, гостиниц, кемпингов, домов отдыха, не оказывающих услуги по лечению; размещение детских лагерей	-	-	5,0	3,0	3,0	$\frac{16,0}{4}$	40,0	10,0	25,0	90,0	2,0	2,5	1 на 3 номера	1,0	

1	2	3	4	5	6	7	8	9	10	11	12	13	14	15	16	17	18	19
1.25	7.2.1	Размещение автомобильных дорог	Размещение автомобильных дорог за пределами населенных пунктов и технически связанных с ними сооружений, придорожных стоянок (парковок) транспортных средств в границах городских улиц и дорог, за исключением предусмотренных видами разрешенного использования с кодами 2.7.1, 4.9, 7.2.3, а также некапитальных сооружений, предназначенных для охраны транспортных средств; размещение объектов, предназначенных для размещения постов органов внутренних дел, ответственных за безопасность дорожного движения	Не подлежит установлению														
1.26	8.0	Обеспечение обороны и безопасности	Размещение объектов капитального строительства, необходимых для подготовки и поддержания в боевой готовности Вооруженных Сил Российской Федерации, других войск, воинских формирований и органов управления ими (размещение военных организаций, внутренних войск, учреждений и других объектов, дислокация войск и сил флота), проведение воинских учений и других мероприятий, направленных на обеспечение боевой готовности воинских частей; размещение зданий военных училищ, военных институтов, военных университетов, военных академий; размещение объектов, обеспечивающих осуществление таможенной деятельности	Не подлежит установлению														
1.27	8.3	Обеспечение внутреннего правопорядка	Размещение объектов капитального строительства, необходимых для подготовки и поддержания в готовности органов внутренних дел, Росгвардии и спасательных служб, в которых существует военизированная служба; размещение объектов гражданской обороны, за исключением объектов гражданской обороны, являющихся частями производственных зданий	100	—	5,0	3,0	3,0	16,0 4	60,0	30,0	—	—	—	2,5	1 на 100 кв. м общей площади	0,7	

1	2	3	4	5	6	7	8	9	10	11	12	13	14	15	16	17	18	19
1.31	12.02	Благоустройство территории	Размещение декоративных, технических, планировочных, конструктивных устройств, элементов озеленения и оформления, видов оборудования и оформления, малых архитектурных форм, некапитальных стационарных строений и сооружений, информационных щитов и указателей, применяемых как составные части благоустройства территории, общественных туалетов															
Не подлежит установлению																		
2	Условно разрешенные виды использования																	
2.1	3.7.1	Осуществление религиозных обрядов	Размещение зданий и сооружений, предназначенных для совершения религиозных обрядов и церемоний (в том числе церкви, соборы, храмы, часовни, мечети, моленные дома, синагоги)	-	-	5,0	3,0	3,0	16,0 4	-	10,0	25,0	-	-	3,0	1 на 8 едино- времен- ных посети- телей, но не менее 10 на объект	-	В соответствии с требованиями к основным видам разрешенного использования
2.2	3.7.2	Религиозное управление и образование	Размещение зданий, предназначенных для постоянного местонахождения духовных лиц, паломников и послушников в связи с осуществлением ими религиозной службы, а также для осуществления благотворительной и религиозной образовательной деятельности (монастыри, скиты, дома священнослужителей, воскресные и религиозные школы, семинарии, духовные училища)	-	-	5,0	3,0	3,0	16,0 4	-	10,0	20,0	-	-	3,0	1 на 150 кв. м общей площади	-	
2.3	3.9.2	Проведение научных исследований	Размещение зданий и сооружений, предназначенных для проведения научных изысканий, исследований и разработок (научно-исследовательские и проектные институты, научные центры, инновационные центры, государственные академии наук, опытно-конструкторские центры, в том числе отраслевые)	-	-	5,0	3,0	3,0	16,0 4	60,0	30,0	20,0	90,0	-	2,5	1 на 200 кв. м общей площади	-	

1	2	3	4	5	6	7	8	9	10	11	12	13	14	15	16	17	18	19
2.4	3.9.3	Проведение научных испытаний	Размещение зданий и сооружений для проведения испытаний, испытаний опытных промышленных образцов, для размещения организаций, осуществляющих научные изыскания, исследования и разработки, научные и селекционные работы, ведение сельского и лесного хозяйства для получения ценных с научной точки зрения образцов растительного и животного мира	-	-	5,0	3,0	3,0	16,0 4	60,0	30,0	20,0	90,0	2,0	2,5	1 на 200 кв. м общей площади	-	
2.5	4.3	Рынки	Размещение объектов капитального строительства, сооружений, предназначенных для организации постоянной или временной торговли (ярмарка, рынок, базар), с учетом того, что каждое из торговых мест не располагает торговой площадью более 200 кв. м, размещение гаражей и (или) стоянок для автомобилей сотрудников и посетителей рынка	-	-	5,0	3,0	3,0	14,0 3	60,0	30,0	10,0	90,0	-	2,5	1 на 50 кв. м общей площади	-	
2.6	4.9	Служебные гаражи	Размещение постоянных или временных гаражей, стоянок для хранения служебного автотранспорта, используемого в целях осуществления видов деятельности, предусмотренных видами разрешенного использования с кодами 3.0, 4.0, а также для стоянки и хранения транспортных средств общего пользования, в том числе в депо	-	-	5,0	3,0	3,0	16,0 4	70,0	30,0	10,0	90,0	-	2,5	-	-	
2.7	4.10	Выставочно-ярмарочная деятельность	Размещение объектов капитального строительства, сооружений, предназначенных для осуществления выставочно-ярмарочной и конгрессной деятельности, включая обслуживание указанных мероприятий (застройка экспозиционной площади, организация питания участников мероприятий)	1 000	-	5,0	3,0	3,0	10,0 2	60,0	30,0	15,0	-	2,0	1,7	1 на 50 кв. м общей площади	0,8	
3																		

Вспомогательные виды разрешенного использования

1	2	3	4	5	6	7	8	9	10	11	12	13	14	15	16	17	18	19
3.1	2.7.1	Хранение автотранспорта	Размещение отдельно стоящих и присоединенных гаражей, в том числе подземных, предназначенных для хранения автотранспорта, в том числе с разделением на машино- места, за исключением гаражей, размещение которых предусмотрено содержанием видов разрешенного использования с кодами 2.7.2, 4.9	-	-	5,0	3,0	3,0	16,0 4	-	-	-	90,0	-	-	-	-	В соответствии с требованиями к основным видам разрешенного использования
3.2	6.8	Связь	Размещение объектов связи, радиовещания, телевидения, включая воздушные радиорелейные, наземные и подземные кабельные линии связи, линии радиотелефонии, антенные поля, усилительные пункты на кабельных линиях связи, инфраструктуру спутниковой связи и телерадиовещания, за исключением объектов связи, размещение которых предусмотрено содержанием видов разрешенного использования с кодами 3.1.1, 3.2.3	Не подлежит установлению														

»;

- таблицу 89 изложить в следующей редакции:

«Таблица 89

Виды разрешенного использования земельных участков и объектов капитального строительства для зон делового центра ОД-4/Б, ОД-4/Г. Предельные (минимальные и (или) максимальные) размеры земельных участков и предельные параметры разрешенного строительства, реконструкции объектов капитального строительства для зон делового центра ОД-4/Б, ОД-4/Г

[illegible]

1	2	3	4	5	6	7	8	9	10	11	12	13	14	15	16	17	18	19
1.1	3.1.1	Предоставление коммунальных услуг	Размещение зданий и сооружений, обеспечивающих поставку воды, тепла, электричества, газа, отвод канализационных стоков, очистку и уборку объектов недвижимости (котельных, водозаборов, очистных сооружений, насосных станций, водопроводов, линий электропередач, трансформаторных подстанций, газопроводов, линий связи, телефонных станций, канализаций)	-	-	-	-	-	-	80,0	10,0	-	-	-	2,5	-	-	-
1.2	3.1.2	Административные здания организаций, обеспечивающих предоставление коммунальных услуг	Размещение зданий, предназначенных для приема физических и юридических лиц в связи с предоставлением им коммунальных услуг	400	-	5,0	3,0	3,0	20,0 5	60,0	10,0	30,0	90,0	2,0	1,7	1 на 150 кв. м общей площади	1,3	-
1.3	3.2.2	Оказание социальной помощи населению	Размещение зданий, предназначенных для служб психологической и бесплатной юридической помощи, социальных, пенсионных и иных служб (службы занятости населения, пункты питания малоимущих граждан), в которых осуществляется прием граждан по вопросам оказания социальной помощи и назначения социальных или пенсионных выплат, а также для размещения общественных некоммерческих организаций: некоммерческих фондов, благотворительных организаций, клубов по интересам	500	3 000	5,0	3,0	3,0	20,0 5	60,0	10,0	15,0	90,0	-	1,7	1 на 100 кв. м общей площади	0,7	-
1.4	3.2.3	Оказание услуг связи	Размещение зданий, предназначенных для размещения пунктов оказания услуг почтовой, телеграфной, междугородней и международной телефонной связи	300	1 200	5,0	3,0	3,0	12,0 3	60,0	40,0	25,0	90,0	2,0	1,7	1 на 150 кв. м общей площади	-	-

1	2	3	4	5	6	7	8	9	10	11	12	13	14	15	16	17	18	19
1.5	3.4.1	Амбулаторно-поликлиническое обслуживание	Размещение объектов капитального строительства, предназначенных для оказания гражданам амбулаторно-поликлинической медицинской помощи (поликлиники, фельдшерские пункты, пункты здравоохранения, центры матери и ребенка, диагностические центры, молочные кухни, станции донорства крови, клинические лаборатории)	400	-	5,0	3,0	3,0	-	60,0	-	25,0	60,0	2,0	2,5	1 на 25 посещений в смену	-	
1.6	3.5.1	Дошкольное, начальное и среднее общее образование	Размещение объектов капитального строительства, предназначенных для просвещения, дошкольного, начального и среднего общего образования (детские ясли, детские сады, школы, лицеи, гимназии, художественные, музыкальные школы, образовательные кружки и иные организации, осуществляющие деятельность по воспитанию, образованию и просвещению), в том числе зданий, спортивных сооружений, предназначенных для занятия обучающихся физической культурой и спортом	-	-	-	-	-	-	-	10,0	20,0	90,0	-	2,5	-	-	
1.7	3.5.2	Среднее и высшее профессиональное образование	Размещение объектов капитального строительства, предназначенных для профессионального образования и просвещения (профессиональные технические училища, колледжи, художественные, музыкальные училища, общества знаний, институты, университеты, организации по переподготовке и повышению квалификации специалистов и иные организации, осуществляющие деятельность по образованию и просвещению), в том числе зданий, спортивных сооружений, предназначенных для занятия обучающихся физической культурой и спортом	-	-	-	-	-	-	-	10,0	25,0	90,0	-	2,5	-	-	

1	2	3	4	5	6	7	8	9	10	11	12	13	14	15	16	17	18	19
1.8	3.6.1	Объекты культурно-досуговой деятельности	Размещение зданий, предназначенных для размещения музеев, выставочных залов, художественных галерей, домов культуры, библиотек, кинотеатров и кинозалов, театров, филармоний, концертных залов, планетариев	-	-	5,0	3,0	3,0	-	60,0	20,0	20,0	90,0	-	2,5	-	-	
1.9	3.6.2	Парки культуры и отдыха	Размещение парков культуры и отдыха	-	-	-	-	-	$\frac{6,0}{2}$	7,0	-	-	-	2,0	1,7	15 на 100 единовременных посетителей	-	
1.10	3.6.3	Цирки и зверинцы	Размещение зданий и сооружений для размещения цирков, зверинцев, зоопарков, зоосадов, океанариумов и осуществления сопутствующих видов деятельности по содержанию диких животных в неволе	-	-	5,0	3,0	3,0	-	60,0	15,0	15,0	-	-	2,5	15 на 100 единовременных посетителей	-	
1.11	3.8	Общественное управление	Размещение зданий, предназначенных для размещения органов и организаций общественного управления. Содержание данного вида разрешенного использования включает в себя содержание видов разрешенного использования с кодами 3.8.1-3.8.2	1 000	-	-	-	-	$\frac{28,0}{6}$	60,0	10,0	10,0	90,0	-	4,0	1 на 100 кв. м общей площади здания	-	
1.12	3.8.1	Государственное управление	Размещение зданий, предназначенных для размещения государственных органов, государственного пенсионного фонда, органов местного самоуправления, судов, а также организаций, непосредственно обеспечивающих их деятельность или оказывающих государственные и (или) муниципальные услуги	1 000	-	5,0	3,0	3,0	-	60,0	10,0	20,0	90,0	-	3,0	1 на 100 кв. м общей площади здания	-	
1.13	3.8.2	Представительская деятельность	Размещение зданий, предназначенных для дипломатических представительств иностранных государств и субъектов Российской Федерации, консульских учреждений в Российской Федерации	1 000	-	5,0	3,0	3,0	$\frac{20,0}{4}$	70,0	10,0	15,0	90,0	2,0	3,0	1 на 210 кв. м общей площади здания	-	

1	2	3	4	5	6	7	8	9	10	11	12	13	14	15	16	17	18	19
1.14	3.9.1	Обеспечение деятельности в области гидрометеорологии и смежных с ней областях	Размещение объектов капитального строительства, предназначенных для наблюдений за физическими и химическими процессами, происходящими в окружающей среде, определения ее гидрометеорологических, агрометеорологических и теллюгеофизических характеристик, уровня загрязнения атмосферного воздуха, почв, водных объектов, в том числе по гидробиологическим показателям, и околосредного космического пространства, зданий и сооружений, используемых в области гидрометеорологии и смежных с ней областях (доплеровские метеорологические радиолокаторы, гидрологические посты и другие)	—	—	5,0	3,0	3,0	—	60,0	30,0	20,0	90,0	—	2,5	1 на 200 кв. м общей площади	—	—
1.15	3.9.2	Проведение научных исследований	Размещение зданий и сооружений, предназначенных для проведения научных изысканий, исследований и разработок (научно-исследовательские и проектные институты, научные центры, инновационные центры, государственные академии наук, опытно-конструкторские центры, в том числе отраслевые)	—	—	—	—	—	—	—	—	—	—	—	—	—	—	—
1.16	3.10	Ветеринарное обслуживание	Размещение объектов капитального строительства, предназначенных для оказания ветеринарных услуг, содержания или разведения животных, не являющихся сельскохозяйственными, под надзором человека. Содержание данного вида разрешенного использования включает в себя содержание видов разрешенного использования с кодами 3.10.1–3.10.2	400	—	5,0	3,0	3,0	$\frac{12,0}{3}$	60,0	30,0	25,0	60,0	2,0	1,7	—	0,7	—

Не подлежит установлению

1	2	3	4	5	6	7	8	9	10	11	12	13	14	15	16	17	18	19
1.17	4.1	Деловое управление	Размещение объектов капитального строительства с целью размещения объектов управленческой деятельности, не связанной с государственным или муниципальным управлением и оказанием услуг, а также с целью обеспечения совершения сделок, не требующих передачи товара в момент их совершения между организациями, в том числе биржевая деятельность (за исключением банковской и страховой деятельности)	–	–	5,0	3,0	3,0	–	60,0	30,0	20,0	90,0	–	1,7	1 на 60 кв. м общей площади здания	–	
1.18	4.2	Объекты торговли (торговые центры, торговые развлекательные центры (комплексы))	Размещение объектов капитального строительства общей площадью свыше 5 000 кв. м с целью размещения одной или нескольких организаций, осуществляющих продажу товаров и (или) оказание услуг, в соответствии с содержанием видов разрешенного использования с кодами 4.5, 4.6, 4.8–4.8.2; размещение гаражей и (или) стоянок для автомобилей сотрудников и посетителей торгового центра	1 000	–	5,0	3,0	3,0	–	60,0	20,0	20,0	90,0	–	1,7	1 на 60 кв. м общей площади здания	1,2	
1.19	4.4	Магазины	Размещение объектов капитального строительства, предназначенных для продажи товаров, торговая площадь которых составляет до 5 000 кв. м	300	3 000	5,0	3,0	3,0	–	60,0	30,0	20,0	90,0	–	1,7	1 на 50 кв. м общей площади	1,2	
1.20	4.5	Банковская и страховая деятельность	Размещение объектов капитального строительства, предназначенных для размещения организаций, оказывающих банковские и страховые услуги	500	–	5,0	3,0	3,0	–	60,0	20,0	25,0	90,0	–	2,5	1 на 50 кв. м общей площади	–	
1.21	4.6	Общественное питание	Размещение объектов капитального строительства в целях устройства мест общественного питания (рестораны, кафе, столовые, закусочные, бары)	300	3 000	5,0	3,0	3,0	$\frac{12,0}{3}$	60,0	20,0	20,0	40,0	2,0	1,7	1 на 7 посадочных мест	0,8	
1.22	4.7	Гостиничное обслуживание	Размещение гостиниц	1 500	–	5,0	3,0	1,5	–	40,0	20,0	25,0	90,0	–	1,7	1 на 3 номера	–	

1	2	3	4	5	6	7	8	9	10	11	12	13	14	15	16	17	18	19
1.23	4.8.1	Развлекательные мероприятия	Размещение зданий и сооружений, предназначенных для организации развлекательных мероприятий, путешествий, для размещения дискотек и танцевальных площадок, ночных клубов, аквапарков, боулинга, аттракционов и т. п., игровых автоматов (кроме игрового оборудования, используемого для проведения азартных игр), игровых площадок	-	-	5,0	3,0	3,0	-	60,0	20,0	30,0	70,0	-	2,5	-	-	
1.24	4.9	Служебные гаражи	Размещение постоянных или временных гаражей, стоянок для хранения служебного автотранспорта, используемого в целях осуществления видов деятельности, предусмотренных видами разрешенного использования с кодами 3.0, 4.0, а также для стоянки и хранения транспортных средств общего пользования, в том числе в депо	-	-	5,0	3,0	3,0	-	70,0	30,0	10,0	90,0	-	2,5	-	-	
1.25	4.9.1	Объекты дорожного сервиса	Размещение зданий и сооружений дорожного сервиса. Содержание данного вида разрешенного использования включает в себя содержание видов разрешенного использования с кодами 4.9.1.1-4.9.1.4	-	-	5,0	3,0	3,0	10,0 2	70,0	20,0	10,0	90,0	2,0	1,7	-	1	
1.26	5.1.2	Обеспечение занятий спортом в помещениях	Размещение спортивных клубов, спортивных залов, бассейнов, физкультурно-оздоровительных комплексов в зданиях и сооружениях	500	-	5,0	3,0	3,0	- 2	50,0	20,0	25,0	90,0	-	1,7	1 машинно-место на 55 кв. м общей площади	1	
1.27	5.1.3	Площадки для занятий спортом	Размещение площадок для занятия спортом и физкультурой на открытом воздухе (физкультурные площадки, беговые дорожки, поля для спортивной игры)	Не подлежит установлению														
1.28	6.1.2	Научно-производственная деятельность	Размещение технологических, промышленных, агропромышленных парков, бизнес-инкубаторов	-	-	5,0	3,0	3,0	-	60,0	30,0	20,0	90,0	-	2,5	1 на 200 кв. м общей площади	-	

1	2	3	4	5	6	7	8	9	10	11	12	13	14	15	16	17	18	19
1.29	7.2.1	Размещение автомобильных дорог	Размещение автомобильных дорог за пределами населенных пунктов и технически связанных с ними сооружений, придорожных стоянок (парковок) транспортных средств в границах городских улиц и дорог, за исключением предусмотренных видами разрешенного использования с кодами 2.7.1, 4.9, 7.2.3, а также некапитальных сооружений, предназначенных для охраны транспортных средств; размещение объектов, предназначенных для размещения постов органов внутренних дел, ответственных за безопасность дорожного движения	Не подлежит установлению														
1.30	8.0	Обеспечение обороны и безопасности	Размещение объектов капитального строительства, необходимых для подготовки и поддержания в боевой готовности Вооруженных Сил Российской Федерации, других войск, воинских формирований и органов управления ими (размещение военных организаций, внутренних войск, учреждений и других объектов, дислокация войск и сил флота), проведение воинских учений и других мероприятий, направленных на обеспечение боевой готовности воинских частей; размещение зданий военных училищ, военных институтов, военных университетов, военных академий; размещение объектов, обеспечивающих осуществление таможенной деятельности	Не подлежит установлению														
1.31	8.3	Обеспечение внутреннего правопорядка	Размещение объектов капитального строительства, необходимых для подготовки и поддержания в готовности органов внутренних дел, Росгвардии и спасательных служб, в которых существует военнизированная служба; размещение объектов гражданской обороны, за исключением объектов гражданской обороны, являющихся частями производственных зданий	100	-	5,0	3,0	3,0	-	60,0	30,0	-	-	-	2,5	1 на 100 кв. м общей площади	0,7	

1	2	3	4	5	6	7	8	9	10	11	12	13	14	15	16	17	18	19
1.32	9.3	Историко-культурная деятельность	Сохранение и изучение объектов культурного наследия народов Российской Федерации (памятников истории и культуры), в том числе объектов археологического наследия, достопримечательных мест, мест бытования исторических промыслов, производств и ремесел, исторических поселений, действующих военных и гражданских захоронений, объектов культурного наследия, хозяйственная деятельность, являющаяся историческим промыслом или ремеслом, а также хозяйственная деятельность, обеспечивающая познавательный туризм	Не подлежит установлению														
1.33	12.0	Земельные участки (территории) общего пользования	Земельные участки общего пользования. Содержание данного вида разрешенного использования включает в себя содержание видов разрешенного использования с кодами 12.0.1–12.0.2	Не подлежит установлению														
1.34	12.0.1	Улично-дорожная сеть	Размещение объектов улично-дорожной сети: автомобильных дорог, трамвайных путей и пешеходных тротуаров в границах населенных пунктов, пешеходных переходов, бульваров, площадей, проездов, велодорожек и объектов велоспортивной и инженерной инфраструктуры; размещение придорожных стоянок (парковок) транспортных средств в границах городских улиц и дорог, за исключением предусмотренных видами разрешенного использования с кодами 2.7.1, 4.9, 7.2.3, а также некапитальных сооружений, предназначенных для охраны транспортных средств	Не подлежит установлению														

1	2	3	4	5	6	7	8	9	10	11	12	13	14	15	16	17	18	19
1.35	12.02	Благоустройство территории	Размещение декоративных, технических, планировочных, конструктивных устройств, элементов озеленения, различных видов озеленения и оформления, малых архитектурных форм, некапитальных нестационарных строений и сооружений, информационных щитов и указателей, применяемых как составные части благоустройства территории, общественных туалетов							Не подлежит установлению								
2				Условно разрешенные виды использования														
2.1	2.1.1	Малозэтажная многоквартирная жилая застройка	Размещение малозэтажных многоквартирных домов (многоквартирные дома высотой до 4 этажей, включая мансардный); обустройство спортивных и детских площадок, площадок для отдыха, размещение объектов обслуживания жилой застройки во встроенно-пристроенных помещениях малозэтажного многоквартирного дома, если общая площадь таких помещений в малозэтажном многоквартирном доме не составляет более 15% общей площади помещений дома	-	-	-	-	1,5	20,0 4	-	10,0	25,0	80,0	-	1,2	0,5 на 1 квартиру	1,215	-
2.2	2.5	Среднеэтажная жилая застройка	Размещение многоквартирных домов этажностью не выше восьми этажей; благоустройство и озеленение; размещение подземных гаражей и автостоянок; обустройство спортивных и детских площадок, площадок для отдыха; размещение объектов обслуживания жилой застройки во встроенных, пристроенных и встроенно-пристроенных помещениях многоквартирного дома, если общая площадь таких помещений в многоквартирном доме не составляет более 20% общей площади помещений дома	-	-	-	-	1,5	31,0 8	-	10,0	25,0	90,0	-	1,2	0,5 на 1 квартиру	5-6 этажей - 1,55; 7-8 этажей - 1,69	

1	2	3	4	5	6	7	8	9	10	11	12	13	14	15	16	17	18	19
2.3	3.2.4	Общегития	Размещение зданий, предназначенных для размещения общежитий, предназначенных для проживания граждан на время их работы, службы или обучения, за исключением зданий, размещение которых предусмотрено содержанием вида разрешенного использования с кодом 4.7	1 000	–	5,0	3,0	3,0	–	60,0	20,0	25,0	90,0	–	1,7	1 на 8 комнат	1,2	
2.4	3.7.1	Осуществление религиозных обрядов	Размещение зданий и сооружений, предназначенных для совершения религиозных обрядов и церемоний (в том числе церкви, соборы, храмы, часовни, мечети, молельные дома, синагоги)	–	–	5,0	3,0	3,0	–	–	10,0	25,0	–	–	3,0	1 на 8 единовременных посетителей, но не менее 10 на объект	–	
2.5	3.7.2	Религиозное управление и образование	Размещение зданий, предназначенных для постоянного местонахождения духовных лиц, паломников и послушников в связи с осуществлением ими религиозной службы, а также для осуществления благотворительной и религиозной образовательной деятельности (монастыри, скиты, дома священнослужителей, воскресные и религиозные школы, семинарии, духовные училища)	–	–	5,0	3,0	3,0	–	–	10,0	20,0	–	–	3,0	1 на 150 кв. м общей площади	–	
2.6	3.9.3	Проведение научных испытаний	Размещение зданий и сооружений для проведения изысканий, испытаний опытных промышленных образцов, для размещения организаций, осуществляющих научные изыскания, исследования и разработки, научные и селекционные работы, ведение сельского и лесного хозяйства для получения ценных с научной точки зрения образцов растительного и животного мира	–	–	5,0	3,0	3,0	–	60,0	30,0	20,0	90,0	2,0	2,5	1 на 200 кв. м общей площади	–	

1	2	3	4	5	6	7	8	9	10	11	12	13	14	15	16	17	18	19
2.7	4.3	Рынки	Размещение объектов капитального строительства, сооружений, предназначенных для организации постоянной или временной торговли (ярмарка, рынок, базар), с учетом того, что каждое из торговых мест не располагает торговой площадью более 200 кв. м; размещение гаражей и (или) стоянок для автомобилей сотрудников и посетителей рынка	–	–	5,0	3,0	3,0	14,0 3	60,0	30,0	10,0	90,0	–	2,5	1 на 50 кв. м общей площади	–	
2.8	4.10	Выставочно-ярмарочная деятельность	Размещение объектов капитального строительства, сооружений, предназначенных для осуществления выставочно-ярмарочной и конгрессной деятельности, включая деятельность, необходимую для обслуживания указанных мероприятий (застройка экспозиционной площади, организация питания участников мероприятий)	1 000	–	5,0	3,0	3,0	10,0 2	60,0	30,0	15,0	–	2,0	1,7	1 на 50 кв. м общей площади	0,8	
2.9	6.0	Производственная деятельность	Размещение объектов капитального строительства в целях добычи полезных ископаемых, их переработки, изготовления вещей промышленным способом	–	–	5,0	3,0	3,0	–	65,0	10,0	10,0	90,0	–	2,5	–	–	
3																		
Вспомогательные виды разрешенного использования																		
3.1	2.7.1	Хранение автотранспорта	Размещение отдельно стоящих и пристроенных гаражей, в том числе подземных, предназначенных для хранения автотранспорта, в том числе с разделением на машино-места, за исключением гаражей, размещение которых предусмотрено содержанием видов разрешенного использования с кодами 2.7.2, 4.9	–	–	5,0	3,0	3,0	20,0 5	–	–	–	90,0	–	–	–	–	–

1	2	3	4	5	6	7	8	9	10	11	12	13	14	15	16	17	18	19
3.2	6.8	Связь	Размещение объектов связи, радиовещания, телевидения, включая воздушные радиорелейные, наземные и подземные кабельные линии связи, линии радиодиффузии, антенные поля, усилительные пункты на кабельных линиях связи, инфраструктуру спутниковой связи и телерадиовещания, за исключением объектов связи, размещение которых предусмотрено содержанием видов разрешенного использования с кодами 3.1.1, 3.2.3	Не подлежит установлению														

>>

1	2	3	4	5	6	7	8	9	10	11	12	13	14	15	16	17	18	19
1.1	2.7.1	Хранение автотранспорта	Размещение отдельно стоящих и пристроенных гаражей, в том числе подземных, предназначенных для хранения автотранспорта, в том числе с разделением на машино-места, за исключением гаражей, размещение которых предусмотрено содержанием видов разрешенного использования с кодами 2.7.2, 4.9	-	-	5,0	3,0	3,0	$\frac{20,0}{5}$	-	-	-	90,0	-	-	-	-	-
1.2	3.1.1	Предоставление коммунальных услуг	Размещение зданий и сооружений, обеспечивающих поставку воды, тепла, электричества, газа, отвод канализационных стоков, очистку и уборку объектов недвижимости (котельных, водозаборов, очистных сооружений, насосных станций, волопроходов, линий электропередач, трансформаторных подстанций, газопроводов, линий связи, телефонных станций, канализаций)	-	-	-	-	-	-	80,0	10,0	-	-	-	2,5	-	-	-
1.3	3.1.2	Административные здания организаций, обеспечивающих предоставление коммунальных услуг	Размещение зданий, предназначенных для приема физических и юридических лиц в связи с предоставлением им коммунальных услуг	400	-	5,0	3,0	3,0	$\frac{20,0}{5}$	60,0	10,0	30,0	90,0	2,0	1,7	1 на 150 кв. м общей площади	1,3	-
1.4	3.3	Бытовое обслуживание	Размещение объектов капитального строительства, предназначенных для оказания населению или организациям бытовых услуг (мастерские мелкого ремонта, ателье, бани, парикмахерские, прачечные, химчистки, похоронные бюро)	500	3 000	5,0	3,0	3,0	$\frac{20,0}{5}$	60,0	20,0	25,0	60,0	2,0	2,5	1 на 2 рабочих места приема	0,7	-
1.5	3.4.1	Амбулаторно-поликлиническое обслуживание	Размещение объектов капитального строительства, предназначенных для оказания гражданам амбулаторно-поликлинической медицинской помощи (поликлиники, фельдшерские пункты, пункты здравоохранения, центры матери и ребенка, диагностические центры, молочные кухни, станции донорства крови, клинические лаборатории)	400	-	5,0	3,0	3,0	-	60,0	-	25,0	60,0	2,0	2,5	1 на 25 посещений в смену	-	-

1	2	3	4	5	6	7	8	9	10	11	12	13	14	15	16	17	18	19
1.6	3.5.1	Дошкольное, начальное и среднее общее образование	Размещение объектов капитального строительства, предназначенных для просвещения, дошкольного, начального и среднего общего образования (детские ясли, детские сады, школы, лицеи, гимназии, художественные, музыкальные школы, образовательные кружки и иные организации, осуществляющие деятельность по воспитанию, образованию и просвещению), в том числе зданий, спортивных сооружений, предназначенных для занятия обучающихся физической культурой и спортом	-	-	-	-	-	-	-	10,0	20,0	90,0	-	2,5	-	-	
1.7	3.5.2	Среднее и высшее профессиональное образование	Размещение объектов капитального строительства, предназначенных для профессионального образования и просвещения (профессиональные технические училища, колледжи, художественные, музыкальные училища, общества знаний, институты, университеты, организации по переподготовке и повышению квалификации специалистов и иные организации, осуществляющие деятельность по образованию и просвещению), в том числе зданий, спортивных сооружений, предназначенных для занятия обучающихся физической культурой и спортом	-	-	-	-	-	-	-	10,0	25,0	90,0	-	2,5	-	-	
1.8	3.8	Общественное управление	Размещение зданий, предназначенных для размещения органов и организаций общественного управления. Содержание данного вида разрешенного использования включает в себя содержание видов разрешенного использования с кодами 3.8.1-3.8.2	1 000	-	-	-	-	28,0 6	60,0	10,0	10,0	90,0	-	4,0	1 на 100 кв. м общей площади здания	-	

1	2	3	4	5	6	7	8	9	10	11	12	13	14	15	16	17	18	19
1.9	3.10	Ветеринарное обслуживание	Размещение объектов капитального строительства, предназначенных для оказания ветеринарных услуг, содержания или разведения животных, не являющихся сельскохозяйственными, под надзором человека. Содержание данного вида разрешенного использования включает в себя содержание видов разрешенного использования с кодами 3.10.1 – 3.10.2	400	–	5,0	3,0	3,0	12,0 3	60,0	30,0	25,0	60,0	2,0	1,7	–	0,7	
1.10	4.1	Деловое управление	Размещение объектов капитального строительства с целью размещения объектов управленческой деятельности, не связанной с государственным или муниципальным управлением и оказанием услуг, а также с целью обеспечения совершения сделок, не требующих передачи товара в момент их совершения между организациями, в том числе биржевая деятельность (за исключением банковской и страховой деятельности)	–	–	5,0	3,0	3,0	– – 9	60,0	30,0	20,0	90,0	–	1,7	1 на 60 кв. м общей площади здания	–	
1.11	4.2	Объекты торговли (торговые центры, торговые развлекательные центры (комплексы))	Размещение объектов капитального строительства общей площадью свыше 5 000 кв. м с целью размещения одной или нескольких организаций, осуществляющих продажу товаров и (или) оказание услуг, в соответствии с содержанием видов разрешенного использования с кодами 4.5, 4.6, 4.8–4.8.2; размещение гаражей и (или) стоянок для автомобилей сотрудников и посетителей торгового центра	1 000	–	5,0	3,0	3,0	–	60,0	20,0	20,0	90,0	–	1,7	1 на 60 кв. м общей площади здания	1,2	
1.12	4.4	Магазины	Размещение объектов капитального строительства, предназначенных для продажи товаров, торговая площадь которых составляет до 5 000 кв. м	300	3 000	5,0	3,0	3,0	–	60,0	30,0	20,0	90,0	–	1,7	1 на 50 кв. м общей площади	1,2	

1	2	3	4	5	6	7	8	9	10	11	12	13	14	15	16	17	18	19
1.13	4.5	Банковская и страховая деятельность	Размещение объектов капитального строительства, предназначенных для размещения организаций, оказывающих банковские и страховые услуги	500	-	5,0	3,0	3,0	-	60,0	20,0	25,0	90,0	-	2,5	1 на 50 кв. м общей площади	-	
1.14	4.6	Общественное питание	Размещение объектов капитального строительства в целях устройства мест общественного питания (рестораны, кафе, столовые, закусочные, бары)	300	3 000	5,0	3,0	3,0	12,0 3	60,0	20,0	20,0	40,0	2,0	1,7	1 на 7 посадочных мест	0,8	
1.15	4.7	Гостиничное обслуживание	Размещение гостиниц	1 500	-	5,0	3,0	1,5	-	40,0	20,0	25,0	90,0	-	1,7	1 на 3 номера	-	
1.16	4.9	Служебные гаражи	Размещение постоянных или временных гаражей, стоянок для хранения служебного автотранспорта, используемого в целях осуществления видов деятельности, предусмотренных видами разрешенного использования с кодами 3.0, 4.0, а также для стоянки и хранения транспортных средств общего пользования, в том числе в депо	-	-	5,0	3,0	3,0	-	70,0	30,0	10,0	90,0	-	2,5	-	-	
1.17	4.9.1	Объекты дорожного сервиса	Размещение зданий и сооружений дорожного сервиса. Содержание данного вида разрешенного использования включает в себя содержание видов разрешенного использования с кодами 4.9.1.1-4.9.1.4	-	-	5,0	3,0	3,0	10,0 2	70,0	20,0	10,0	90,0	2,0	1,7	-	1	
1.18	4.9.1.1	Заправка транспортных средств	Размещение автозаправочных станций; размещение магазинов сопутствующей торговли, зданий для организации общественного питания в качестве объектов дорожного сервиса	-	-	5,0	3,0	3,0	10,0 2	70,0	20,0	10,0	90,0	2,0	1,7	-	1	
1.19	4.9.1.2	Обеспечение дорожного отдыха	Размещение зданий для предоставления гостиничных услуг в качестве дорожного сервиса (мотелей), а также размещение магазинов сопутствующей торговли, зданий для организации общественного питания в качестве объектов дорожного сервиса	-	-	5,0	3,0	3,0	10,0 2	70,0	20,0	10,0	90,0	2,0	1,7	-	1	
1.20	4.9.1.3	Автомобильные мойки	Размещение автомобильных моек, а также размещение магазинов сопутствующей торговли	-	-	5,0	3,0	3,0	10,0 2	70,0	20,0	10,0	90,0	2,0	1,7	-	1	

[illegible]

1	2	3	4	5	6	7	8	9	10	11	12	13	14	15	16	17	18	19
1.28	8.0	Обеспечение обороны и безопасности	Размещение объектов капитального строительства, необходимых для подготовки и поддержания в боевой готовности Вооруженных Сил Российской Федерации, других войск, воинских формирований и органов управления ими (размещение военных организаций, внутренних войск, учреждений и других объектов, дислокации войск и сил флота), проведение воинских учений и других мероприятий, направленных на обеспечение боевой готовности воинских частей, размещение зданий военных училищ, военных институтов, военных университетов, военных академий; размещение объектов, обеспечивающих осуществление таможенной деятельности	–	–	5,0	3,0	3,0	–	–	30,0	–	–	–	2,5	1 на 100 кв. м общей площади	0,7	
1.29	8.3	Обеспечение внутреннего правопорядка	Размещение объектов капитального строительства, необходимых для подготовки и поддержания в готовности органов внутренних дел, Росгвардии и спасательных служб, в которых существует военизированная служба; размещение объектов гражданской обороны, за исключением объектов гражданской обороны, являющихся частями производственных зданий	–	–	–	–	–	–	–	–	–	–	–	–	–	–	

Не подлежит установлению

1	2	3	4	5	6	7	8	9	10	11	12	13	14	15	16	17	18	19
1.33	12.02	Благоустройство территории	Размещение декоративных, технических, планировочных, конструктивных устройств, элементов озеленения, различных видов оборудования и оформления, малых архитектурных форм, некапитальных стационарных строений и сооружений, информационных щитов и указателей, применяемых как составные части благоустройства территории, общественных туалетов															
Не подлежит установлению																		
2	Условно разрешенные виды использования																	
2.1	3.2.4	Общеслужения	Размещение зданий, предназначенных для размещения общежитий, предназначенных для проживания граждан на время их работы, службы или обучения, за исключением зданий, размещение которых предусмотрено содержанием вида разрешенного использования с кодом 4.7	1 000	—	5,0	3,0	3,0	—	60,0	20,0	25,0	90,0	—	1,7	1 на 8 комнат	1,2	—
2.2	3.7.1	Осуществление религиозных обрядов	Размещение зданий и сооружений, предназначенных для совершения религиозных обрядов и церемоний (в том числе церкви, соборы, храмы, часовни, мечети, моленные дома, синагоги)	—	—	5,0	3,0	3,0	—	—	10,0	25,0	—	—	3,0	1 на 8 едновременно посещающих, но не менее 10 на объект	—	—
2.3	4.3	Рынки	Размещение объектов капитального строительства, сооружений, предназначенных для организации постоянной или временной торговли (ярмарка, рынок, базар), с учетом того, что каждое из торговых мест не располагает торговой площадью более 200 кв. м; размещение гаражей и (или) стоянок для автомобилей сотрудников и посетителей рынка	—	—	5,0	3,0	3,0	14,0 3	60,0	30,0	10,0	90,0	—	2,5	1 на 50 кв. м общей площади	—	—

1	2	3	4	5	6	7	8	9	10	11	12	13	14	15	16	17	18	19
2.4	6.9	Склад	Размещение сооружений, имеющих назначение по временному хранению, распределению и перевалке грузов (за исключением хранения стратегических запасов), не являющихся частями производственных комплексов, на которых был создан груз: промышленные базы, склады, погрузочные терминалы и доки, нефтехранилища и нефтеналивные станции, газовые хранилища и обслуживающие их газокогенсатные и газоперекачивающие станции, элеваторы и продовольственные склады, за исключением железнодорожных перевалочных складов	–	–	5,0	3,0	3,0	– – 3	65,0	10,0	10,0	90,0	–	2,5	–	–	
3																		
Вспомогательные виды разрешенного использования																		
3.1	3.6.2	Парки культуры и отдыха	Размещение парков культуры и отдыха	–	–	–	–	–	6,0 2	7,0	–	–	–	2,0	1,7	15 на 100 единовременных посетителей	–	–
3.2	4.10	Выставочно-ярмарочная деятельность	Размещение объектов капитального строительства, сооружений, предназначенных для осуществления выставочно-ярмарочной и конгрессной деятельности, включая деятельность, необходимую для обслуживания указанных мероприятий (застройка экспозиционной площади, организация питания участников мероприятий)	–	–	5,0	3,0	3,0	10,0 2	–	–	15,0	–	2,0	1,7	1 на 50 кв. м общей площади	0,8	

1	2	3	4	5	6	7	8	9	10	11	12	13	14	15	16	17	18	19
1.1	2.7.1	Хранение автотранспорта	Размещение отдельно стоящих и пристроенных гаражей, в том числе подземных, предназначенных для хранения автотранспорта, в том числе с разделением на машино-места, за исключением гаражей, размещение которых предусмотрено содержанием видов разрешенного использования с кодами 2.7.2, 4.9	-	-	5,0	3,0	3,0	$\frac{16,0}{4}$	-	-	-	90,0	-	-	-	-	1. Максимальные габариты зданий: 1.1. Длина фасада по улице фронт, метры – от 40 до 70 м с учетом местоположения здания (существующих характеристик зданий квартала) и рельефа местности. 1.2. Ширина здания, метры – не более существующих корпусов исторических зданий – 12-15 м. 1.3. Характер улицы – силуэта – однородный, разнотажный. 2. Характер архитектурного оформления интервала – зеленые насаждения, ограды. 3. Ориентация главных фасадов – фронтальная. 4. Внутриквар- тальная планировка – полузамкнутая, замкнутая, незамкнутая с прерывистым фронтом застройки, ориентированной на основные планировочные
1.2	3.1.1	Предоставление коммунальных услуг	Размещение зданий и сооружений, обеспечивающих поставку воды, тепла, электричества, газа, отвод канализационных стоков, очистку и утилизацию объектов недвижимости (котельных, водозаборов, очистных сооружений, насосных станций, водопроводов, линий электро-передач, трансформаторных подстанций, газопроводов, линий связи, телефонных станций, канализаций)	-	-	-	-	-	$\frac{16,0}{4}$	80,0	10,0	-	-	-	2,5	-	-	-
1.3	3.1.2	Административные здания организаций, обеспечивающих предоставление коммунальных услуг	Размещение зданий, предназначенных для приема физических и юридических лиц в связи с предоставлением им коммунальных услуг	400	-	5,0	3,0	3,0	$\frac{16,0}{4}$	60,0	10,0	30,0	90,0	2,0	1,7	1 на 150 кв. м общей площади	1,3	-
1.4	3.3	Бытовое обслуживание	Размещение объектов капитального строительства, предназначенных для оказания населению или организациям бытовых услуг (мастерские мелкого ремонта, ателье, бани, парикмахерские, прачечные, химчистки, похоронные бюро)	500	3 000	5,0	3,0	3,0	$\frac{16,0}{4}$	60,0	20,0	25,0	60,0	2,0	2,5	1 на 2 рабочих места приема	0,7	-
1.5	3.4.1	Амбулаторно-поликлиническое обслуживание	Размещение объектов капитального строительства, предназначенных для оказания гражданам амбулаторно-поликлинической (поликлиники, фельдшерские пункты, пункты здравоохранения, центры матери и ребенка, диагностические центры, молочные кухни, станции донорства крови, клинические лаборатории)	400	-	5,0	3,0	3,0	$\frac{16,0}{4}$	60,0	-	25,0	60,0	2,0	2,5	1 на 25 посещений в смену	-	-

1	2	3	4	5	6	7	8	9	10	11	12	13	14	15	16	17	18	19
1.6	3.5.1	Дошкольное, начальное и среднее общее образование	Размещение объектов капитального строительства, предназначенных для просвещения, дошкольного, начального и среднего общего образования (детские ясли, детские сады, школы, лицей, гимназии, художественные, музыкальные школы, образовательные кружки и иные организации, осуществляющие деятельность по воспитанию, образованию и просвещению), в том числе зданий, спортивных сооружений, предназначенных для занятия обучающихся физической культурой и спортом	-	-	-	-	-	-	-	10,0	20,0	90,0	-	2,5	-	-	направления. 5. Ограничения в части проведения работ по размещению информационных стенов, рекламных щитов, вывесок – вывески не должны закрывать архитектурные и декоративные элементы фасадов здания. Форма, цветовое решение, шрифт вывески должны соответствовать архитектурному стилю здания; устройство афишных и газетных стенов, отдельно стоящих рекламных конструкций с рекламными полями (ширина/высота): 0,9/1,2 м; 1,2/1,8 м; размещение информационных вывесок с названиями организаций на фасадах до 0,15% от площади фасадов. 6. Сохраняемый или возобновляемый исторический
1.7	3.5.2	Среднее и высшее профессиональное образование	Размещение объектов капитального строительства, предназначенных для профессионального образования и просвещения (профессиональные технические училища, колледжи, художественные, музыкальные училища, общества знаний, институты, университеты, организации по переподготовке и повышению квалификации специалистов и иные организации, осуществляющие деятельность по образованию и просвещению), в том числе зданий, спортивных сооружений, предназначенных для занятия обучающихся физической культурой и спортом	-	-	-	-	-	-	-	10,0	25,0	90,0	-	2,5	-	-	направления. 5. Ограничения в части проведения работ по размещению информационных стенов, рекламных щитов, вывесок – вывески не должны закрывать архитектурные и декоративные элементы фасадов здания. Форма, цветовое решение, шрифт вывески должны соответствовать архитектурному стилю здания; устройство афишных и газетных стенов, отдельно стоящих рекламных конструкций с рекламными полями (ширина/высота): 0,9/1,2 м; 1,2/1,8 м; размещение информационных вывесок с названиями организаций на фасадах до 0,15% от площади фасадов. 6. Сохраняемый или возобновляемый исторический
1.8	3.8	Общественное управление	Размещение зданий, предназначенных для размещения органов и организаций общественного управления. Содержание данного вида разрешенного использования включает в себя содержание видов разрешенного использования с кодами 3.8.1–3.8.2	1 000	-	-	-	-	28,0 6	60,0	10,0	10,0	90,0	-	4,0	1 на 100 кв. м общей площади здания	-	направления. 5. Ограничения в части проведения работ по размещению информационных стенов, рекламных щитов, вывесок – вывески не должны закрывать архитектурные и декоративные элементы фасадов здания. Форма, цветовое решение, шрифт вывески должны соответствовать архитектурному стилю здания; устройство афишных и газетных стенов, отдельно стоящих рекламных конструкций с рекламными полями (ширина/высота): 0,9/1,2 м; 1,2/1,8 м; размещение информационных вывесок с названиями организаций на фасадах до 0,15% от площади фасадов. 6. Сохраняемый или возобновляемый исторический

1	2	3	4	5	6	7	8	9	10	11	12	13	14	15	16	17	18	19
1.9	3.10	Ветеринарное обслуживание	Размещение объектов капитального строительства, предназначенных для оказания ветеринарных услуг, содержания или разведения животных, не являющихся сельскохозяйственными, под надзором человека. Содержание данного вида разрешенного использования включает в себя содержание видов разрешенного использования с кодами 3.10.1–3.10.2	400	–	5,0	3,0	3,0	$\frac{12,0}{3}$	60,0	30,0	25,0	60,0	2,0	1,7	–	0,7	композиционно-пространственный тип застройки – периметральный с разрывами, с отдельными жилыми зданиями внутри квартала, повторяющимися фронтом застройки по периметру с разными размерами парцелл.
1.10	4.1	Деловое управление	Размещение объектов капитального строительства с целью размещения объектов управленческой деятельности, не связанной с государственным или муниципальным управлением и оказанием услуг, а также с целью обеспечения совершения сделок, не требующих передачи товара в момент их совершения между организациями, в том числе биржевая деятельность (за исключением банковской и страховой деятельности)	–	–	5,0	3,0	3,0	$\frac{16,0}{4}$	60,0	30,0	20,0	90,0	–	1,7	1 на 60 кв. м общей площади здания	–	7. Архитектурно-стилевое решение – советский неоклассицизм, эклектика с применением традиционных архитектурных форм и пропорциональных параметров элементов фасадов.
1.11	4.2	Объекты торговли (торговые центры, торговые развлекательные центры (комплексы))	Размещение объектов капитального строительства общей площадью свыше 5 000 кв. м с целью размещения одной или нескольких организаций, осуществляющих продажу товаров и (или) оказание услуг, в соответствии с содержанием видов разрешенного использования с кодами 4.5, 4.6, 4.8–4.8.2; размещение гаражей и (или) стоянок для автомобилей сотрудников и посетителей торгового центра	1 000	–	5,0	3,0	3,0	$\frac{16,0}{4}$	60,0	20,0	20,0	90,0	–	1,7	1 на 60 кв. м общей площади здания	1,2	8. Объемно-пространственные и композиционно-силуэтные характеристики – крыши двускатные, вальмовые с углом наклона от 10° до 25°, без устройства
1.12	4.4	Магазины	Размещение объектов капитального строительства, предназначенных для продажи товаров, торговая площадь которых составляет до 5 000 кв. м	300	3 000	5,0	3,0	3,0	$\frac{16,0}{4}$	60,0	30,0	20,0	90,0	–	1,7	1 на 50 кв. м общей площади	1,2	переломов кровли; покрытие – металл окрашенный или современные материалы;

1	2	3	4	5	6	7	8	9	10	11	12	13	14	15	16	17	18	19
1.13	4.5	Банковская и страховая деятельность	Размещение объектов капитального строительства, предназначенных для размещения организаций, оказывающих банковские и страховые услуги	500	–	5,0	3,0	3,0	$\frac{16,0}{4}$	60,0	20,0	25,0	90,0	–	2,5	1 на 50 кв. м общей площади	–	сохранение характерных деталей и особенностей композиции фасадов: пилястры, карнизы, балконы, открытые лоджии, симметричность композиции фасадов, портики, сандрики, объемно-пространственные решения (арочные проезды, проемы), оконные арочные проемы. 9. Основные отделочные материалы – природный камень, штукатурка. 10. Цветовое решение – цвет стен: оттенки белых, охристых, бежевых, серых цветов. Цвет крыши: приглушенные оттенки серого, коричневого, терракотового и бордового цветов; исключить применение светоотражающих покрытий и ярких материалов. 11. Элементы благоустройства – сохранение решетчатых уличных
1.14	4.6	Общественное питание	Размещение объектов капитального строительства в целях устройства мест общественного питания (рестораны, кафе, столовые, закусочные, бары)	300	3 000	5,0	3,0	3,0	$\frac{12,0}{3}$	60,0	20,0	20,0	40,0	2,0	1,7	1 на 7 посадочных мест	0,8	
1.15	4.7	Гостиничное обслуживание	Размещение гостиниц	1 500	–	5,0	3,0	1,5	$\frac{16,0}{4}$	40,0	20,0	25,0	90,0	–	1,7	1 на 3 номера	–	
1.16	4.9	Служебные гаражи	Размещение постоянных или временных гаражей, стоянок для хранения служебного автотранспорта, используемого в целях осуществления видов деятельности, предусмотренных видами разрешенного использования с кодами 3.0, 4.0, а также для стоянки и хранения транспортных средств общего пользования, в том числе в депо	–	–	5,0	3,0	3,0	$\frac{16,0}{4}$	70,0	30,0	10,0	90,0	–	2,5	–	–	
1.17	4.9.1	Объекты дорожного сервиса	Размещение зданий и сооружений дорожного сервиса. Содержание данного вида разрешенного использования включает в себя содержание видов разрешенного использования с кодами 4.9.1.1–4.9.1.4	–	–	5,0	3,0	3,0	$\frac{10,0}{2}$	70,0	20,0	10,0	90,0	2,0	1,7	–	1	
1.18	4.9.1.1	Заправка транспортных средств	Размещение автозаправочных станций, размещение магазинов сопутствующей торговли, зданий для организации общественного питания в качестве объектов дорожного сервиса	–	–	5,0	3,0	3,0	$\frac{10,0}{2}$	70,0	20,0	10,0	90,0	2,0	1,7	–	1	
1.19	4.9.1.2	Обеспечение дорожного отдыха	Размещение зданий для предоставления гостиничных услуг в качестве дорожного сервиса (мотелей), а также размещение магазинов сопутствующей торговли, зданий для организации общественного питания в качестве объектов дорожного сервиса	–	–	5,0	3,0	3,0	$\frac{10,0}{2}$	70,0	20,0	10,0	90,0	2,0	1,7	–	1	
1.20	4.9.1.3	Автомобильные мойки	Размещение автомобильных моек, а также размещение магазинов сопутствующей торговли	–	–	5,0	3,0	3,0	$\frac{10,0}{2}$	70,0	20,0	10,0	90,0	2,0	1,7	–	1	

1	2	3	4	5	6	7	8	9	10	11	12	13	14	15	16	17	18	19
1.28	8.0	Обеспечение обороны и безопасности	Размещение объектов капитального строительства, необходимых для подготовки и поддержания в боевой готовности Вооруженных Сил Российской Федерации, других войск, воинских формирований и органов управления ими (размещение военных организаций, внутренних войск, учреждений и других объектов, дислокация войск и сил флота), проведение воинских учений и других мероприятий, направленных на обеспечение боевой готовности воинских частей; размещение зданий военных училищ, военных институтов, военных университетов, военных академий; размещение объектов, обеспечивающих осуществление таможенной деятельности	-	-	5,0	3,0	3,0	16,0 4	-	30,0	-	-	-	2,5	1 на 100 кв. м общей площади	0,7	
1.29	8.3	Обеспечение внутреннего правопорядка	Размещение объектов капитального строительства, необходимых для подготовки и поддержания в готовности органов внутренних дел, Росгвардии и спасательных служб, в которых существует военизированная служба; размещение объектов гражданской обороны, за исключением объектов гражданской обороны, являющихся частями производственных зданий	-	-	-	-	-	-	-	-	-	-	-	-	-	-	

Не подлежит установлению

1	2	3	4	5	6	7	8	9	10	11	12	13	14	15	16	17	18	19
1.33	12.02	Благоустройство территории	Размещение декоративных, технических, планировочных, конструктивных устройств, видов озеленения и оформления, малых архитектурных форм, некапитальных стационарных строений и сооружений, информационных щитов и указателей, применяемых как составные части благоустройства территории, общественных туалетов															
Не подлежит установлению																		
2	Условно разрешенные виды использования																	
2.1	3.2.4	Общесития	Размещение зданий, предназначенных для размещения общежитий, предназначенных для проживания граждан на время их работы, службы или обучения, за исключением зданий, размещение которых предусмотрено содержанием вида разрешенного использования с кодом 4.7	1 000	-	5,0	3,0	3,0	16,0 4	60,0	20,0	25,0	90,0	-	1,7	1 на 8 комнат	1,2	В соответствии с требованиями к основным видам разрешенного использования
2.2	3.7.1	Осуществление религиозных обрядов	Размещение зданий и сооружений, предназначенных для совершения религиозных обрядов и церемоний (в том числе церкви, соборы, храмы, часовни, мечети, моленные дома, синагоги)	-	-	5,0	3,0	3,0	16,0 4	-	10,0	25,0	-	-	3,0	1 на 8 единовременных посетителей, но не менее 10 на объект	-	
2.3	4.3	Рынки	Размещение объектов капитального строительства, сооружений, предназначенных для организации постоянной или временной торговли (ярмарка, рынок, базар), с учетом того, что каждое из торговых мест не располагает торговой площадью более 200 кв. м; размещение гаражей и (или) стоянок для автомобилей сотрудников и посетителей рынка	-	-	5,0	3,0	3,0	14,0 3	60,0	30,0	10,0	90,0	-	2,5	1 на 50 кв. м общей площади	-	

1	2	3	4	5	6	7	8	9	10	11	12	13	14	15	16	17	18	19
2.4	6.9	Склад	Размещение сооружений, имеющих назначение по временному хранению, распределению и перевалке грузов (за исключением хранения стратегических запасов), не являющихся частями производственных комплексов, на которых был создан груз: промышленные базы, склады, погрузочные терминалы и доки, нефтехранилища и нефтеналивные станции, газовые хранилища и обслуживающие их газоконденсатные и газоперерабатывающие станции, элеваторы и продольные складские, за исключением железнодорожных перевалочных складов	-	-	5,0	3,0	3,0	16,0 4	65,0	10,0	10,0	90,0	-	2,5	-	-	
3																		
Вспомогательные виды разрешенного использования																		
3.1	3.6.2	Парки культуры и отдыха	Размещение парков культуры и отдыха	-	-	-	-	-	6,0 2	7,0	-	-	-	2,0	1,7	15 на 100 единовременных посетителей	-	В соответствии с требованиями к основным видам разрешенного использования
3.2	4.10	Выставочно-ярмарочная деятельность	Размещение объектов капитального строительства, сооружений, предназначенных для осуществления выставочно-ярмарочной и конгрессной деятельности, включая деятельность, необходимую для обслуживания указанных мероприятий (застройка экспозиционной площади, организация питания участников мероприятий)	-	-	5,0	3,0	3,0	10,0 2	-	-	15,0	-	2,0	1,7	1 на 50 кв. м общей площади	0,8	

Виды разрешенного использования земельных участков и объектов капитального строительства для зон деловой и коммерческой активности при транспортно-пересадочных узлах ОД-5/Л, ОД-5/Н.

Предельные (минимальные и (или) максимальные) размеры земельных участков и предельные параметры разрешенного строительства, реконструкции объектов капитального строительства для подзоны территориальной зоны деловой и коммерческой активности при транспортно-пересадочных узлах ОД-5/Н/ДЗ

№ п/п	Виды разрешенного использования			Предельные (минимальные и (или) макси- мальные) размеры земельных участков		Минимальные отступы в целях определения мест допустимого размещения зданий, строений, сооружений			Предельная высота зданий, строений, сооружений; Макси- мальная этажность		Макси- мальный процент застройки в границах земельного участка		Иные предельные параметры							Требования к архитектурным решениям объектов капитального строительства (требования к архитектурным решениям объектов капитального строительства установлены для всех видов разрешенного использования)
	Наименование	Описание видов разрешенного использования земельных участков и объектов капитального строительства	Минимальная площадь земельного участка, кв. м	Максимальная площадь земельного участка, кв. м	От красной линии улицы, м	От красной линии проезда, м	От границы земельного участка, м	Минимальный процент застройки в границах земельного участка	Минимальный процент озеленения	Максимальный процент застройки подземной части земельного участка	Допустимое превышение максимальной высоты объектов капитального строительства для зданий со скатной крышей, м	Максимальная высота отражений земельных участков, устанавливаемых на границах с территориями общего пользования (углами, бульварами, площадями)	Минимальное количество машино-мест для хранения индивидуальных автомобилей на территории земельных участков	Максимальный коэффициент плотности застройки земельного участка						
1	2	3	4	5	6	7	8	9	10	11	12	13	14	15	16	17	18	19		

1	2	3	4	5	6	7	8	9	10	11	12	13	14	15	16	17	18	19
1.1	2.7.1	Хранение автотранспорта	Размещение отдельно стоящих и пристроенных гаражей, в том числе подземных, предназначенных для хранения автотранспорта, в том числе с разделением на машино-места, за исключением гаражей, размещение которых предусмотрено содержанием видов разрешенного использования с кодами 2.7.2, 4.9	-	-	-	5,0	3,0	3,0	16,0 4	-	-	90,0	-	-	-	-	1. Максимальные габариты зданий: 1.1. Длина фасада по улице до 60 м. 1.2. Ширина здания, метры - не более существующих корпусов исторических зданий - 15 м. 2. Характер уличного силуэта - однородный, разноэтажный. 3. Характер архитектурного оформления интервала - зеленые насаждения, газоны, ограды. 4. Ориентация главных фасадов - фронтальная, торцевая, смешанная.
1.2	3.1.1	Предоставление коммунальных услуг	Размещение зданий и сооружений, обеспечивающих поставку воды, тепла, электричества, газа, отвод канализационных стоков, очистку и уборку объектов недвижимости (котельных, водозаборов, очистных сооружений, насосных станций, водопроводов, линий электропередач, трансформаторных подстанций, газопроводов, линий связи, телефонных станций, канализаций)	-	-	-	-	-	16,0 4	80,0	10,0	-	-	-	2,5	-	-	
1.3	3.1.2	Административные здания организаций, обеспечивающих предоставление коммунальных услуг	Размещение зданий, предназначенных для приема физических и юридических лиц в связи с предоставлением им коммунальных услуг	400	-	5,0	3,0	3,0	16,0 4	60,0	10,0	30,0	90,0	2,0	1,7	1 на 150 кв. м общей площади	1,3	
1.4	3.3	Бытовое обслуживание	Размещение объектов капитального строительства, предназначенных для оказания населению или организациям бытовых услуг (мастерские мелкого ремонта, ателье, бани, парикмахерские, прачечные, химчистки, похоронные бюро)	500	3 000	5,0	3,0	3,0	16,0 4	60,0	20,0	25,0	60,0	2,0	2,5	1 на 2 рабочих места приема	0,7	5. Внутривар- тальная планировка - полузамкнутая, свободная. 6. Композиционно-пространственный тип
1.5	3.4.1	Амбулаторно-поликлиническое обслуживание	Размещение объектов капитального строительства, предназначенных для оказания гражданам амбулаторно-поликлинической медицинской помощи (поликлиники, фельдшерские пункты, пункты здравоохранения, центры матери и ребенка, диагностические центры, молочные кухни, станции донорства крови, клинические лаборатории)	400	-	5,0	3,0	3,0	16,0 4	60,0	-	25,0	60,0	2,0	2,5	1 на 25 посещений в смену	-	застройки - периметральный с разрывами, с отдельными жилыми зданиями внутри квартала, повторяющими фронт застройки по периметру, с разными размерами

1	2	3	4	5	6	7	8	9	10	11	12	13	14	15	16	17	18	19
1.6	3.5.1	Дошкольное, начальное и среднее общее образование	Размещение объектов капитального строительства, предназначенных для просвещения, дошкольного, начального и среднего общего образования (детские ясли, детские сады, школы, лицей, гимназии, художественные, музыкальные школы, образовательные кружки и иные организации, осуществляющие деятельность по воспитанию, образованию и просвещению), в том числе зданий, спортивных сооружений, предназначенных для занятия обучающихся физической культурой и спортом	—	—	—	—	—	—	—	10,0	20,0	90,0	—	2,5	—	—	парцели; индивидуальный тип жилого дома.
1.7	3.5.2	Среднее и высшее профессиональное образование	Размещение объектов капитального строительства, предназначенных для профессионального образования и просвещения (профессиональные технические училища, колледжи, художественные, музыкальные училища, общества знаний, институты, университеты, организации по переподготовке и повышению квалификации специалистов и иные организации, осуществляющие деятельность по образованию и просвещению), в том числе зданий, спортивных сооружений, предназначенных для занятия обучающихся физической культурой и спортом	—	—	—	—	—	—	—	10,0	25,0	90,0	—	2,5	—	—	7. Архитектурно-стилевое решение не регламентируется.
1.8	3.8	Общественное управление	Размещение зданий, предназначенных для размещения органов и организаций общественного управления. Содержание данного вида разрешенного использования включает в себя содержание видов разрешенного использования с кодами 3.8.1–3.8.2	1 000	—	—	—	—	28,0 6	60,0	10,0	10,0	90,0	—	4,0	1 на 100 кв. м общей площади здания	—	8. Объемно-пространственные и композиционные силуэтные характеристики – крыши двускатные, вальмовые с углом наклона от 10° до 25°, без устройства переломов кровли; покрытие – металл окрашенный или современные материалы.
																		9. Основные отделочные материалы – природный камень, штукатурка.
																		10. Цветовое решение – цвет стен: оттенки охристых, бежевых, серых цветов; цвет крыши: приглушенные оттенки серого, коричневого, terracottowego и бордового цветов;

1	2	3	4	5	6	7	8	9	10	11	12	13	14	15	16	17	18	19
1.9	3.10	Ветеринарное обслуживание	Размещение объектов капитального строительства, предназначенных для оказания ветеринарных услуг, содержания или разведения животных, не являющихся сельскохозяйственными, под надзором человека. Содержание данного вида разрешенного использования включает в себя содержание видов разрешенного использования с кодами 3.10.1–3.10.2	400	–	5,0	3,0	3,0	$\frac{12,0}{3}$	60,0	30,0	25,0	60,0	2,0	1,7	–	0,7	исключить применение светоотражающих покрытий и ярких материалов. 11. Элементы благоустройства – сохранение решетчатых уличных ограждений, ворот, бутовых подпорных стенок, малые формы
1.10	4.1	Деловое управление	Размещение объектов капитального строительства с целью размещения объектов управленческой деятельности, не связанной с государственным или муниципальным управлением и оказанием услуг, а также с целью обеспечения совершения сделок, не требующих передачи товара в момент их совершения между организациями, в том числе биржевая деятельность (за исключением банковской и страховой деятельности)	–	–	5,0	3,0	3,0	$\frac{16,0}{4}$	60,0	30,0	20,0	90,0	–	1,7	1 на 60 кв. м общей площади здания	–	
1.11	4.2	Объекты торговли (торговые центры, торговые развлекательные центры (комплексы))	Размещение объектов капитального строительства общей площадью свыше 5 000 кв. м с целью размещения одной или нескольких организаций, осуществляющих продажу товаров и (или) оказание услуг, в соответствии с содержанием видов разрешенного использования с кодами 4.5, 4.6, 4.8–4.8.2, размещение гаражей и (или) стоянок для автомобилей сотрудников и посетителей торгового центра	1 000	–	5,0	3,0	3,0	$\frac{16,0}{4}$	60,0	20,0	20,0	90,0	–	1,7	1 на 60 кв. м общей площади здания	1,2	
1.12	4.4	Магазины	Размещение объектов капитального строительства, предназначенных для продажи товаров, торговая площадь которых составляет до 5 000 кв. м	300	3 000	5,0	3,0	3,0	$\frac{16,0}{4}$	60,0	30,0	20,0	90,0	–	1,7	1 на 50 кв. м общей площади	1,2	

1	2	3	4	5	6	7	8	9	10	11	12	13	14	15	16	17	18	19
1.13	4.5	Банковская и страховая деятельность	Размещение объектов капитального строительства, предназначенных для размещения организаций, оказывающих банковские и страховые услуги	500	–	5,0	3,0	3,0	$\frac{16,0}{4}$	60,0	20,0	25,0	90,0	–	2,5	1 на 50 кв. м общей площади	–	
1.14	4.6	Общественное питание	Размещение объектов капитального строительства в целях устройства мест общественного питания (рестораны, кафе, столовые, закусочные, бары)	300	3 000	5,0	3,0	3,0	$\frac{12,0}{3}$	60,0	20,0	20,0	40,0	2,0	1,7	1 на 7 посадочных мест	0,8	
1.15	4.7	Гостиничное обслуживание	Размещение гостиниц	1 500	–	5,0	3,0	1,5	$\frac{16,0}{4}$	40,0	20,0	25,0	90,0	–	1,7	1 на 3 номера	–	
1.16	4.9	Служебные гаражи	Размещение постоянных или временных гаражей, стоянок для хранения служебного автотранспорта, используемого в целях осуществления видов деятельности, предусмотренных видами разрешенного использования с кодами 3.0, 4.0, а также для стоянки и хранения транспортных средств общего пользования, в том числе в дело	–	–	5,0	3,0	3,0	$\frac{16,0}{4}$	70,0	30,0	10,0	90,0	–	2,5	–	–	
1.17	4.9.1	Объекты дорожного сервиса	Размещение зданий и сооружений дорожного сервиса. Содержание данного вида разрешенного использования включает в себя содержание видов разрешенного использования с кодами 4.9.1.1–4.9.1.4	–	–	5,0	3,0	3,0	$\frac{10,0}{2}$	70,0	20,0	10,0	90,0	2,0	1,7	–	1	
1.18	4.9.1.1	Заправка транспортных средств	Размещение автозаправочных станций, размещение магазинов сопутствующей торговли, зданий для организации общественного питания в качестве объектов дорожного сервиса	–	–	5,0	3,0	3,0	$\frac{10,0}{2}$	70,0	20,0	10,0	90,0	2,0	1,7	–	1	
1.19	4.9.1.2	Обеспечение дорожного отдыха	Размещение зданий для предоставления гостиничных услуг в качестве дорожного сервиса (мотелей), а также размещение магазинов сопутствующей торговли, зданий для организации общественного питания в качестве объектов дорожного сервиса	–	–	5,0	3,0	3,0	$\frac{10,0}{2}$	70,0	20,0	10,0	90,0	2,0	1,7	–	1	
1.20	4.9.1.3	Автомобильные мойки	Размещение автомобильных моек, а также размещение магазинов сопутствующей торговли	–	–	5,0	3,0	3,0	$\frac{10,0}{2}$	70,0	20,0	10,0	90,0	2,0	1,7	–	1	

[illegible]

1	2	3	4	5	6	7	8	9	10	11	12	13	14	15	16	17	18	19
1.28	8.0	Обеспечение обороны и безопасности	Размещение объектов капитального строительства, необходимых для подготовки и поддержания в боевой готовности Вооруженных Сил Российской Федерации, других войск, воинских формирований и органов управления ими (размещение военных организаций, внутренних войск, учреждений и других объектов, дислокация войск и сил флота), проведение воинских учений и других мероприятий, направленных на обеспечение боевой готовности воинских частей; размещение зданий военных училищ, военных институтов, военных университетов, военных академий; размещение объектов, обеспечивающих осуществление таможенной деятельности	-	-	5,0	3,0	3,0	16,0 4	-	30,0	-	-	-	2,5	1 на 100 кв. м общей площади	0,7	
1.29	8.3	Обеспечение внутреннего правопорядка	Размещение объектов капитального строительства, необходимых для подготовки и поддержания в готовности органов внутренних дел, Росгвардии и спасательных служб, в которых существует военная служба; размещение объектов гражданской обороны, за исключением объектов гражданской обороны, являющихся частями производственных зданий	-	-	-	-	-	-	-	-	-	-	-	-	-	-	

Не подлежит установлению

1	2	3	4	5	6	7	8	9	10	11	12	13	14	15	16	17	18	19
1.33	12.02	Благоустройство территории	Размещение декоративных, технических, планировочных, конструктивных устройств, элементов озеленения и оформления, малых архитектурных форм, некапитальных стационарных строений и сооружений, информационных щитов и указателей, применяемых как составные части благоустройства территории, общественных туалетов															
Не подлежит установлению																		
2	Условно разрешенные виды использования																	
2.1	3.2.4	Общесжития	Размещение зданий, предназначенных для размещения общесжитий, предназначенных для проживания граждан на время их работы, службы или обучения, за исключением зданий, размещение которых предусмотрено содержанием вида разрешенного использования с кодом 4.7	1 000	-	5,0	3,0	3,0	16,0 4	60,0	20,0	25,0	90,0	-	1,7	1 на 8 комнат	1,2	В соответствии с требованиями к основным видам разрешенного использования
2.2	3.7.1	Осуществление религиозных обрядов	Размещение зданий и сооружений, предназначенных для совершения религиозных обрядов и церемоний (в том числе церкви, соборы, храмы, часовни, мечети, молельные дома, синагоги)	-	-	5,0	3,0	3,0	16,0 4	-	10,0	25,0	-	-	3,0	1 на 8 единовременных посетителей, но не менее 10 на объект	-	
2.3	4.3	Рынки	Размещение объектов капитального строительства, сооружений, предназначенных для организации постоянной или временной торговли (ярмарка, рынок, базар), с учетом того, что каждое из торговых мест не располагает торговой площадью более 200 кв. м; размещение гаражей и (или) стоянок для автомобилей сотрудников и посетителей рынка	-	-	5,0	3,0	3,0	14,0 3	60,0	30,0	10,0	90,0	-	2,5	1 на 50 кв. м общей площади	-	

1	2	3	4	5	6	7	8	9	10	11	12	13	14	15	16	17	18	19
2.4	6.9	Склад	Размещение сооружений, имеющих назначение по временному хранению, распределению и перевалке грузов (за исключением хранения стратегических запасов), не являющихся частями производственных комплексов, на которых был создан груз: промышленные базы, склады, потрузочные терминалы и доки, нефтехранилища и нефтеналивные станции, газовые хранилища и обслуживающие их газоконденсатные и газоперерабатывающие станции, элеваторы и продовольственные склады, за исключением железнодорожных перевалочных складов	1	-	5,0	3,0	3,0	$\frac{16,0}{4}$	65,0	10,0	10,0	90,0	-	2,5	-	-	
3																		
3.1	3.6.2	Парки культуры и отдыха	Размещение парков культуры и отдыха	-	-	-	-	-	$\frac{6,0}{2}$	7,0	-	-	-	2,0	1,7	15 на 100 единовременных посетителей	-	В соответствии с требованиями к основным видам разрешенного использования
3.2	4.10	Выставочно-ярмарочная деятельность	Размещение объектов капитального строительства, сооружений, предназначенных для осуществления выставочно-ярмарочной и конгрессной деятельности, включая деятельность, необходимую для обслуживания указанных мероприятий (застройка экспозиционной площади, организация питания участников мероприятий)	-	-	5,0	3,0	3,0	$\frac{10,0}{2}$	-	-	15,0	-	2,0	1,7	1 на 50 кв. м общей площади	0,8	

Таблица 93

Виды разрешенного использования земельных участков и объектов капитального строительства для зон деловой и коммерческой активности при транспортно-пересадочных узлах ОД-5/Л, ОД-5/Н.

Предельные (минимальные и (или) максимальные) размеры земельных участков и предельные параметры разрешенного строительства, реконструкции объектов капитального строительства для подзоны территориальной зоны деловой и коммерческой активности при транспортно-пересадочных узлах ОД-5/Н/М1

№ п/п	Виды разрешенного использования		Предельные (минимальные и (или) максимальные) размеры земельных участков	Минимальные отступы в целях определения мест допустимого размещения зданий, строений, сооружений			Предельная высота зданий, строений, сооружений Максимальная этажность	Максимальный процент застройки в границах земельного участка	Иные предельные параметры								Требования к архитектурным решениям объектов капитального строительства (требования к архитектурным решениям объектов капитального строительства установлены для всех видов разрешенного использования)	
	Наименование	Кодовое обозначение		От красной линии улицы, м	От красной линии проезда, м	От границы земельного участка, м			Минимальный процент застройки в границах земельного участка	Минимальный процент озеленения	Максимальный процент застройки подземной части земельного участка	Допустимое превышение максимальной высоты объектов капитального строительства для зданий со скатной крышей, м	Максимальная высота отгражденной земельной части, устанавливаемой на границах с территориями общего пользования (улицами, бульварами, площадями)	Минимальное количество машино-мест для хранения индивидуальных автомобилей на территории земельного участка	Максимальный коэффициент плотности застройки земельного участка			
1	2	3	4	5	6	7	8	9	10	11	12	13	14	15	16	17	18	19
1				Минимальная площадь земельного участка, кв. м	Максимальная площадь земельного участка, кв. м	От красной линии улицы, м	От красной линии проезда, м	От границы земельного участка, м										

Основные виды разрешенного использования

1	2	3	4	5	6	7	8	9	10	11	12	13	14	15	16	17	18	19
1.1	2.7.1	Хранение автотранспорта	Размещение отдельно стоящих и пристроенных гаражей, в том числе подземных, предназначенных для хранения автотранспорта, в том числе с разделением на машино-места, за исключением гаражей, размещение которых предусмотрено содержанием видов разрешенного использования с кодами 2.7.2, 4.9	-	-	5,0	3,0	3,0	$\frac{16,0}{4}$	-	-	-	90,0	-	-	-	-	1. Объемно-пространственные и композиционные силуэтные характеристики – запрещение размещения и строительство объектов, создающих активные высокие и объемные акценты в застройке исторического поселения.
1.2	3.1.1	Предоставление коммунальных услуг	Размещение зданий и сооружений, обеспечивающих поставку воды, тепла, электричества, газа, отвод канализационных стоков, очистку и уборку объектов недвижимости (котельных, водозаборов, очистных сооружений, насосных станций, водопроводов, линий электропередач, трансформаторных подстанций, газопроводов, линий связи, телефонных станций, канализаций)	-	-	-	-	-	$\frac{16,0}{4}$	80,0	10,0	-	-	-	2,5	-	-	2. Цветовое решение – цвет стен: оттенки охристых, бежевых, серых цветов; цвет крыш: приглушенные оттенки серого, коричневого, terracottового и бордового цветов; исключить применение светоотражающих покрытий и ярких материалов
1.3	3.1.2	Административные здания организаций, обеспечивающих предоставление коммунальных услуг	Размещение зданий, предназначенных для приема физических и юридических лиц в связи с предоставлением им коммунальных услуг	400	-	5,0	3,0	3,0	$\frac{16,0}{4}$	60,0	10,0	30,0	90,0	2,0	1,7	1 на 150 кв. м общей площади	1,3	крыш: приглушенные оттенки серого, коричневого, terracottового и бордового цветов; исключить
1.4	3.3	Бытовое обслуживание	Размещение объектов капитального строительства, предназначенных для оказания населению или организациям бытовых услуг (мастерские мелкого ремонта, ателье, бани, парикмахерские, прачечные, химчистки, похоронные бюро)	500	3 000	5,0	3,0	3,0	$\frac{16,0}{4}$	60,0	20,0	25,0	60,0	2,0	2,5	1 на 2 рабочих места приемщика	0,7	применение
1.5	3.4.1	Амбулаторно-поликлиническое обслуживание	Размещение объектов капитального строительства, предназначенных для оказания гражданам амбулаторно-поликлинической медицинской помощи (поликлиники, фельдшерские пункты, пункты здравоохранения, центры матери и ребенка, диагностические центры, молочные кухни, станции донорства крови, клинические лаборатории)	400	-	5,0	3,0	3,0	$\frac{16,0}{4}$	60,0	-	25,0	60,0	2,0	2,5	1 на 25 посещений в смену	-	применение

1	2	3	4	5	6	7	8	9	10	11	12	13	14	15	16	17	18	19
1.6	3.5.1	Дошкольное, начальное и среднее общее образование	Размещение объектов капитального строительства, предназначенных для просвещения, дошкольного, начального и среднего общего образования (детские ясли, детские сады, школы, лицеи, гимназии, художественные, музыкальные школы, образовательные кружки и иные организации, осуществляющие деятельность по воспитанию, образованию и просвещению), в том числе зданий, спортивных сооружений, предназначенных для занятия обучающихся физической культурой и спортом	-	-	-	-	-	-	-	10,0	20,0	90,0	-	2,5	-	-	
1.7	3.5.2	Среднее и высшее профессиональное образование	Размещение объектов капитального строительства, предназначенных для профессионального образования и просвещения (профессиональные технические училища, колледжи, художественные, музыкальные училища, общества знаний, институты, университеты, организации по переподготовке и повышению квалификации специалистов и иные организации, осуществляющие деятельность по образованию и просвещению), в том числе зданий, спортивных сооружений, предназначенных для занятия обучающихся физической культурой и спортом	-	-	-	-	-	-	-	10,0	25,0	90,0	-	2,5	-	-	
1.8	3.8	Общественное управление	Размещение зданий, предназначенных для размещения органов и организаций общественного управления. Содержание данного вида разрешенного использования включает в себя содержание видов разрешенного использования с кодами 3.8.1-3.8.2	1 000	-	-	-	-	28,0 6	60,0	10,0	10,0	90,0	-	4,0	1 на 100 кв. м общей площади здания	-	

1	2	3	4	5	6	7	8	9	10	11	12	13	14	15	16	17	18	19
1.9	3.10	Ветеринарное обслуживание	Размещение объектов капитального строительства, предназначенных для оказания ветеринарных услуг, содержания или разведения животных, не являющихся сельскохозяйственными, под надзором человека. Содержание данного вида разрешенного использования включает в себя содержание видов разрешенного использования с кодами 3.10.1—3.10.2	400	—	5,0	3,0	3,0	$\frac{12,0}{3}$	60,0	30,0	25,0	60,0	2,0	1,7	—	0,7	
1.10	4.1	Деловое управление	Размещение объектов капитального строительства с целью размещения объектов управленческой деятельности, не связанной с государственным или муниципальным управлением и оказанием услуг, а также с целью обеспечения совершения сделок, не требующих передачи товара в момент их совершения между организациями, в том числе биржевая деятельность (за исключением банковской и страховой деятельности)	—	—	5,0	3,0	3,0	$\frac{16,0}{4}$	60,0	30,0	20,0	90,0	—	1,7	1 на 60 кв. м общей площади здания	—	
1.11	4.2	Объекты торговли (торговые центры, торговые развлекательные центры (комплексы))	Размещение объектов капитального строительства общей площадью свыше 5 000 кв. м с целью размещения одной или нескольких организаций, осуществляющих продажу товаров и (или) оказание услуг, в соответствии с содержанием видов разрешенного использования с кодами 4.5, 4.6, 4.8—4.8.2; размещение гаражей и (или) стоянок для автомобилей сотрудников и посетителей торгового центра	1 000	—	5,0	3,0	3,0	$\frac{16,0}{4}$	60,0	20,0	20,0	90,0	—	1,7	1 на 60 кв. м общей площади здания	1,2	
1.12	4.4	Магазины	Размещение объектов капитального строительства, предназначенных для продажи товаров, торговая площадь которых составляет до 5 000 кв. м	300	3 000	5,0	3,0	3,0	$\frac{16,0}{4}$	60,0	30,0	20,0	90,0	—	1,7	1 на 50 кв. м общей площади	1,2	

1	2	3	4	5	6	7	8	9	10	11	12	13	14	15	16	17	18	19
1.13	4.5	Банковская и страховая деятельность	Размещение объектов капитального строительства, предназначенных для размещения организаций, оказывающих банковские и страховые услуги	500	-	5,0	3,0	3,0	16,0 4	60,0	20,0	25,0	90,0	-	2,5	1 на 50 кв. м общей площади	-	
1.14	4.6	Общественное питание	Размещение объектов капитального строительства в целях устройства мест общественного питания (рестораны, кафе, столовые, закусочные, бары)	300	3 000	5,0	3,0	3,0	12,0 3	60,0	20,0	20,0	40,0	2,0	1,7	1 на 7 посадочных мест	0,8	
1.15	4.7	Гостиничное обслуживание	Размещение гостиниц	1 500	-	5,0	3,0	1,5	16,0 4	40,0	20,0	25,0	90,0	-	1,7	1 на 3 номера	-	
1.16	4.9	Служебные гаражи	Размещение постоянных или временных гаражей, стоянок для хранения служебного автотранспорта, используемого в целях осуществления видов деятельности, предусмотренных видами разрешенного использования с кодами 3.0, 4.0, а также для стоянки и хранения транспортных средств общего пользования, в том числе в депо	-	-	5,0	3,0	3,0	16,0 4	70,0	30,0	10,0	90,0	-	2,5	-	-	
1.17	4.9.1	Объекты дорожного сервиса	Размещение зданий и сооружений дорожного сервиса. Содержание данного вида разрешенного использования включает в себя содержание видов разрешенного использования с кодами 4.9.1.1-4.9.1.4	-	-	5,0	3,0	3,0	10,0 2	70,0	20,0	10,0	90,0	2,0	1,7	-	1	
1.18	4.9.1.1	Заправка транспортных средств	Размещение автозаправочных станций, размещение магазинов сопутствующей торговли, зданий для организации общественного питания в качестве объектов дорожного сервиса	-	-	5,0	3,0	3,0	10,0 2	70,0	20,0	10,0	90,0	2,0	1,7	-	1	
1.19	4.9.1.2	Обеспечение дорожного отдыха	Размещение зданий для предоставления гостиничных услуг в качестве дорожного сервиса (мотелей), а также размещение магазинов сопутствующей торговли, зданий для организации общественного питания в качестве объектов дорожного сервиса	-	-	5,0	3,0	3,0	10,0 2	70,0	20,0	10,0	90,0	2,0	1,7	-	1	
1.20	4.9.1.3	Автомобильные мойки	Размещение автомобильных моек, а также размещение магазинов сопутствующей торговли	-	-	5,0	3,0	3,0	10,0 2	70,0	20,0	10,0	90,0	2,0	1,7	-	1	

1	2	3	4	5	6	7	8	9	10	11	12	13	14	15	16	17	18	19
1.28	8.0	Обеспечение обороны и безопасности	Размещение объектов капитального строительства, необходимых для подготовки и поддержания в боевой готовности Вооруженных Сил Российской Федерации, других войск, воинских формирований и органов Управлений ими (размещение военных организаций, внутренних войск, учреждений и других объектов, дислокация войск и сил флота), проведение воинских учений и других мероприятий, направленных на обеспечение боевой готовности воинских частей; размещение зданий военных училищ, военных институтов, военных университетов, военных академий; размещение объектов, обеспечивающих осуществление таможенной деятельности	–	–	5,0	3,0	3,0	16,0 4	–	30,0	–	–	–	2,5	1 на 100 кв. м общей площади	0,7	
1.29	8.3	Обеспечение внутреннего правопорядка	Размещение объектов капитального строительства, необходимых для подготовки и поддержания в готовности органов внутренних дел, Росгвардии и спасательных служб, в которых существует военизированная служба; размещение объектов гражданской обороны, за исключением объектов гражданской обороны, являющихся частями производственных зданий	–	–	5,0	3,0	3,0	16,0 4	–	30,0	–	–	–	2,5	1 на 100 кв. м общей площади	0,7	

Не подлежит установлению

1	2	3	4	5	6	7	8	9	10	11	12	13	14	15	16	17	18	19
1.30	9.3	Историко-культурная деятельность	Сохранение и изучение объектов культурного наследия народов Российской Федерации (памятников истории и культуры), в том числе объектов археологического наследия, достопримечательных мест, мест бытования исторических промыслов, производств и ремесел, исторических поселений, находящихся в состоянии упадка, исторических заповедников, объектов культурного наследия, хозяйственная деятельность, являющаяся историческим промыслом или ремеслом, а также хозяйственная деятельность, обеспечивающая познавательный туризм															
1.31	12.0	Земельные участки (территории) общего пользования	Земельные участки общего пользования. Содержание данного вида разрешенного использования включает в себя содержание видов разрешенного использования с кодами 12.0.1–12.0.2															
1.32	12.01	Улично-дорожная сеть	Размещение объектов улично-дорожной сети: автомобильных дорог, трамвайных путей и пешеходных тротуаров в границах населенных пунктов, пешеходных переходов, бульваров, площадей, проездов, велодорожек и объектов велотранспортной и инженерной инфраструктуры; размещение придорожных стоянок (парковок) транспортных средств в границах городских улиц и дорог, за исключением предусмотренных видами разрешенного использования с кодами 2.7.1, 4.9, 7.2.3, а также некапитальных сооружений, предназначенных для охраны транспортных средств															

Не подлежит установлению

Не подлежит установлению

Не подлежит установлению

1	2	3	4	5	6	7	8	9	10	11	12	13	14	15	16	17	18	19
1.33	12.02	Благоустройство территории	Размещение декоративных, технических, планировочных, конструктивных устройств, элементов озеленения, различных видов оборудования и оформления, малых архитектурных форм, некапитальных нестационарных строений и сооружений, информационных щитов и указателей, применяемых как составные части благоустройства территории, общественных туалетов	Не подлежит установлению														
2	Условно разрешенные виды использования																	
2.1	3.2.4	Общезия	Размещение зданий, предназначенных для размещения общественных, предназначенных для проживания граждан на время их работы, службы или обучения, за исключением зданий, размещение которых предусмотрено содержанием вида разрешенного использования с кодом 4.7	1 000	-	5,0	3,0	3,0	16,0 4	60,0	20,0	25,0	90,0	-	1,7	1 на 8 комнат	1,2	В соответствии с требованиями к основным видам разрешенного использования
2.2	3.7.1	Осуществление религиозных обрядов	Размещение зданий и сооружений, предназначенных для совершения религиозных обрядов и церемоний (в том числе церкви, соборы, храмы, часовни, мечети, молельные дома, синагоги)	-	-	5,0	3,0	3,0	16,0 4	-	10,0	25,0	-	-	3,0	1 на 8 едино- времен- ных посети- телей, но не менее 10 на 10 на объект	-	
2.3	4.3	Рынки	Размещение объектов капитального строительства, сооружений, предназначенных для организации постоянной или временной торговли (ярмарка, рынок, базар), с учетом того, что каждое из торговых мест не располагает торговой площадью более 200 кв. м; размещение гаражей и (или) стоянок для автомобилей сотрудников и посетителей рынка	-	-	5,0	3,0	3,0	14,0 3	60,0	30,0	10,0	90,0	-	2,5	1 на 50 кв. м общей площади	-	

1	2	3	4	5	6	7	8	9	10	11	12	13	14	15	16	17	18	19
2.4	6.9	Склад	Размещение сооружений, имеющих назначение по временному хранению, распределению и перевалке грузов (за исключением хранения стратегических запасов), не являющихся частями производственных комплексов, на которых был создан груз: промывочные терминалы и доки, нефтехранилища и нефтеналивные станции, газовые хранилища и обслуживающие их газоконденсатные и газоперерабатывающие станции, элеваторы и продовольственные склады, за исключением железнодорожных перевалочных складов	-	-	5,0	3,0	3,0	16,0 4	65,0	10,0	10,0	90,0	-	2,5	-	-	
3																		
Вспомогательные виды разрешенного использования																		
3.1	3.6.2	Парки культуры и отдыха	Размещение парков культуры и отдыха	-	-	-	-	-	6,0 2	7,0	-	-	-	2,0	1,7	15 на 100 единовременных посетителей	-	В соответствии с требованиями к основным видам разрешенного использования
3.2	4.10	Выставочно-ярмарочная деятельность	Размещение объектов капитального строительства, сооружений, предназначенных для осуществления выставочно-ярмарочной и конгрессной деятельности, включая деятельность, необходимую для обслуживания указанных мероприятий (застройка экспозиционной площади, организация питания участников мероприятий)	-	-	5,0	3,0	3,0	10,0 2	-	-	15,0	-	2,0	1,7	1 на 50 кв. м общей площади	0,8	

1	2	3	4	5	6	7	8	9	10	11	12	13	14	15	16	17	18	19
1.1	2.7.1	Хранение автотранспорта	Размещение отдельно стоящих и пристроенных гаражей, в том числе подземных, предназначенных для хранения автотранспорта, в том числе с разделением на машино-места, за исключением гаражей, размещение которых предусмотрено содержанием видов разрешенного использования с кодами 2.7.2, 4.9	-	-	5,0	3,0	3,0	<u>16,0</u> 4	-	-	-	90,0	-	-	-	-	1. Максимальные габариты зданий: 1.1. Длина фасада по уличному фронту, метры – до 100 м с учетом местоположения и рельефа местности. 2. Цветовое решение – цвет стен: оттенки охристых, бежевых, серых цветов. 3. Элементы благоустройства – подпорные стенки, малые формы
1.2	3.1.1	Предоставление коммунальных услуг	Размещение зданий и сооружений, обеспечивающих поставку воды, тепла, электричества, газа, отвод канализационных стоков, очистку и уборку объектов недвижимости (котельных, водозаборов, очистных сооружений, насосных станций, водопроводов, линий электропередач, трансформаторных подстанций, газопроводов, линий связи, телефонных станций, канализаций)	-	-	-	-	-	<u>16,0</u> 4	80,0	10,0	-	-	-	2,5	-	-	
1.3	3.1.2	Административные здания организаций, обеспечивающих предоставление коммунальных услуг	Размещение зданий, предназначенных для приема физических и юридических лиц в связи с предоставлением им коммунальных услуг	400	-	5,0	3,0	3,0	<u>16,0</u> 4	60,0	10,0	30,0	90,0	2,0	1,7	1 на 150 кв. м общей площади	1,3	
1.4	3.3	Бытовое обслуживание	Размещение объектов капитального строительства, предназначенных для оказания населению или организациям бытовых услуг (мастерские мелкого ремонта, ателье, бани, парикмахерские, прачечные, химчистки, похоронные бюро)	500	3 000	5,0	3,0	3,0	<u>16,0</u> 4	60,0	20,0	25,0	60,0	2,0	2,5	1 на 2 рабочих места приема-приемщика	0,7	
1.5	3.4.1	Амбулаторно-поликлиническое обслуживание	Размещение объектов капитального строительства, предназначенных для оказания гражданам амбулаторно-поликлинической медицинской помощи (поликлиники, фельдшерские пункты, пункты здравоохранения, центры матери и ребенка, диагностические центры, молочные кухни, станции донорства крови, клинические лаборатории)	400	-	5,0	3,0	3,0	<u>16,0</u> 4	60,0	-	25,0	60,0	2,0	2,5	1 на 25 посещений в смену	-	

1	2	3	4	5	6	7	8	9	10	11	12	13	14	15	16	17	18	19
1.6	3.5.1	Дошкольное, начальное и среднее общее образование	Размещение объектов капитального строительства, предназначенных для просвещения, дошкольного, начального и среднего общего образования (детские ясли, детские сады, школы, лицеи, гимназии, художественные, музыкальные школы, образовательные кружки и иные организации, осуществляющие деятельность по воспитанию, образованию и просвещению), в том числе зданий, спортивных сооружений, предназначенных для занятия обучающихся физической культурой и спортом	-	-	-	-	-	-	-	10,0	20,0	90,0	-	2,5	-	-	
1.7	3.5.2	Среднее и высшее профессиональное образование	Размещение объектов капитального строительства, предназначенных для профессионального образования и просвещения (профессиональные технические училища, колледжи, художественные, музыкальные училища, общества знаний, институты, университеты, организации по переподготовке и повышению квалификации специалистов и иные организации, осуществляющие деятельность по образованию и просвещению), в том числе зданий, спортивных сооружений, предназначенных для занятия обучающихся физической культурой и спортом	-	-	-	-	-	-	-	10,0	25,0	90,0	-	2,5	-	-	
1.8	3.8	Общественное управление	Размещение зданий, предназначенных для размещения органов и организаций общественного управления. Содержание данного вида разрешенного использования включает в себя содержание видов разрешенного использования с кодами 3.8.1-3.8.2	1 000	-	-	-	-	28,0 6	60,0	10,0	10,0	90,0	-	4,0	1 на 100 кв. м общей площади здания	-	

1	2	3	4	5	6	7	8	9	10	11	12	13	14	15	16	17	18	19
1.9	3.10	Ветеринарное обслуживание	Размещение объектов капитального строительства, предназначенных для оказания ветеринарных услуг, содержания или разведения животных, не являющихся сельскохозяйственными, под надзором человека. Содержание данного вида разрешенного использования включает в себя содержание видов разрешенного использования с кодами 3.10.1 – 3.10.2	400	–	5,0	3,0	3,0	$\frac{12,0}{3}$	60,0	30,0	25,0	60,0	2,0	1,7	–	0,7	
1.10	4.1	Деловое управление	Размещение объектов капитального строительства с целью размещения объектов управленческой деятельности, не связанной с государственным или муниципальным управлением и оказанием услуг, а также с целью обеспечения совершения сделок, не требующих передачи товара в момент их совершения между организациями, в том числе биржевая деятельность (за исключением банковской и страховой деятельности)	–	–	5,0	3,0	3,0	$\frac{16,0}{4}$	60,0	30,0	20,0	90,0	–	1,7	1 на 60 кв. м общей площади здания	–	
1.11	4.2	Объекты торговли (торговые центры, торговые развлекательные центры (комплексы))	Размещение объектов капитального строительства общей площадью свыше 5 000 кв. м с целью размещения одной или нескольких организаций, осуществляющих продажу товаров и (или) оказание услуг, в соответствии с содержанием видов разрешенного использования с кодами 4.5, 4.6, 4.8–4.8.2, размещение гаражей и (или) стоянок для автомобилей сотрудников и посетителей торгового центра	1 000	–	5,0	3,0	3,0	$\frac{16,0}{4}$	60,0	20,0	20,0	90,0	–	1,7	1 на 60 кв. м общей площади здания	1,2	
1.12	4.4	Магазины	Размещение объектов капитального строительства, предназначенных для продажи товаров, торговая площадь которых составляет до 5 000 кв. м	300	3 000	5,0	3,0	3,0	$\frac{16,0}{4}$	60,0	30,0	20,0	90,0	–	1,7	1 на 50 кв. м общей площади	1,2	

1	2	3	4	5	6	7	8	9	10	11	12	13	14	15	16	17	18	19
1.13	4.5	Банковская и страховая деятельность	Размещение объектов капитального строительства, предназначенных для размещения организаций, оказывающих банковские и страховые услуги	500	—	5,0	3,0	3,0	16,0 4	60,0	20,0	25,0	90,0	—	2,5	1 на 50 кв. м общей площади	—	
1.14	4.6	Общественное питание	Размещение объектов капитального строительства в целях устройства мест общественного питания (рестораны, кафе, столовые, закусочные, бары)	300	3 000	5,0	3,0	3,0	12,0 3	60,0	20,0	20,0	40,0	2,0	1,7	1 на 7 посадочных мест	0,8	
1.15	4.7	Гостиничное обслуживание	Размещение гостиниц	1 500	—	5,0	3,0	1,5	16,0 4	40,0	20,0	25,0	90,0	—	1,7	1 на 3 номера	—	
1.16	4.9	Служебные гаражи	Размещение постоянных или временных гаражей, стоянок для хранения служебного автотранспорта, используемого в целях осуществления видов деятельности, предусмотренных видами разрешенного использования с кодами 3.0, 4.0, а также для стоянки и хранения транспортных средств общего пользования, в том числе в депо	—	—	5,0	3,0	3,0	16,0 4	70,0	30,0	10,0	90,0	—	2,5	—	—	
1.17	4.9.1	Объекты дорожного сервиса	Размещение зданий и сооружений дорожного сервиса. Содержание данного вида разрешенного использования включает в себя содержание видов разрешенного использования с кодами 4.9.1.1–4.9.1.4	—	—	5,0	3,0	3,0	10,0 2	70,0	20,0	10,0	90,0	2,0	1,7	—	1	
1.18	4.9.1.1	Заправка транспортных средств	Размещение автозаправочных станций; размещение магазинов сопутствующей торговли, зданий для организации общественного питания в качестве объектов дорожного сервиса	—	—	5,0	3,0	3,0	10,0 2	70,0	20,0	10,0	90,0	2,0	1,7	—	1	
1.19	4.9.1.2	Обеспечение дорожного отдыха	Размещение зданий для предоставления гостиничных услуг в качестве дорожного сервиса (мотелей), а также размещение магазинов сопутствующей торговли, зданий для организации общественного питания в качестве объектов дорожного сервиса	—	—	5,0	3,0	3,0	10,0 2	70,0	20,0	10,0	90,0	2,0	1,7	—	1	
1.20	4.9.1.3	Автомобильные мойки	Размещение автомобильных моек, а также размещение магазинов сопутствующей торговли	—	—	5,0	3,0	3,0	10,0 2	70,0	20,0	10,0	90,0	2,0	1,7	—	1	

1	2	3	4	5	6	7	8	9	10	11	12	13	14	15	16	17	18	19
1.28	8.0	Обеспечение обороны и безопасности	Размещение объектов капитального строительства, необходимых для подготовки и поддержания в боевой готовности Вооруженных Сил Российской Федерации, других войск, воинских формирований и органов управления ими (размещение военных организаций, внутренних войск, учреждений и других объектов, дислокация войск и сил флота), проведение воинских учений и других мероприятий, направленных на обеспечение боевой готовности воинских частей; размещение зданий военных училищ, военных институтов, военных университетов, военных академий; размещение объектов, обеспечивающих осуществление таможенной деятельности	-	-	5,0	3,0	3,0	16,0 4	-	30,0	-	-	-	2,5	1 на 100 кв. м общей площади	0,7	
1.29	8.3	Обеспечение внутреннего правопорядка	Размещение объектов капитального строительства, необходимых для подготовки и поддержания в готовности органов внутренних дел, Росгвардии и спасательных служб, в которых существует воинизированная служба; размещение объектов гражданской обороны, за исключением объектов гражданской обороны, являющихся частями производственных зданий	-	-	-	-	-	-	-	-	-	-	-	-	-	-	

Не подлежит установлению

1	2	3	4	5	6	7	8	9	10	11	12	13	14	15	16	17	18	19
1.33	12.02	Благоустройство территории	Размещение декоративных, технических, планировочных, конструктивных устройств, элементов озеленения и оформления, видов оборудования и оформления, малых архитектурных форм, некапитальных стационарных строений и сооружений, информационных щитов и указателей, применяемых как составные части благоустройства территории, общественных туалетов															
Не подлежит установлению																		
2	Условно разрешенные виды использования																	
2.1	3.2.4	Общесжития	Размещение зданий, предназначенных для размещения общежитий, предназначенных для проживания граждан на время их работы, службы или обучения, за исключением зданий, размещение которых предусмотрено содержанием вида разрешенного использования с кодом 4.7	1 000	—	5,0	3,0	3,0	16,0 4	60,0	20,0	25,0	90,0	—	1,7	1 на 8 комнат	1,2	В соответствии с требованиями к основным видам разрешенного использования
2.2	3.7.1	Осуществление религиозных обрядов	Размещение зданий и сооружений, предназначенных для совершения религиозных обрядов и церемоний (в том числе церкви, соборы, храмы, часовни, мечети, моленные дома, синагоги)	—	—	5,0	3,0	3,0	16,0 4	—	10,0	25,0	—	—	3,0	1 на 8 едино- времен- ных посети- телей, но не менее 10 на объект	—	
2.3	4.3	Рынки	Размещение объектов капитального строительства, сооружений, предназначенных для организации постоянной или временной торговли (ярмарка, рынок, базар), с учетом того, что каждое из торговых мест не располагает торговой площадью более 200 кв. м, размещение гаражей и (или) стоянок для автомобилей сотрудников и посетителей рынка	—	—	5,0	3,0	3,0	14,0 3	60,0	30,0	10,0	90,0	—	2,5	1 на 50 кв. м общей площади	—	

1	2	3	4	5	6	7	8	9	10	11	12	13	14	15	16	17	18	19
2.4	6.9	Склад	Размещение сооружений, имеющих назначение по временному хранению, распределению и перевалке грузов (за исключением хранения стратегических запасов), не являющихся частями производственных комплексов, на которых был создан груз: промышленные базы, склады, погрузочные терминалы и доки, нефтехранилища и нефтеналивные станции, газовые хранилища и обслуживающие их газоконденсатные и газоперекачивающие станции, элеваторы и продовольственные склады, за исключением железнодорожных перевалочных складов	-	-	5,0	3,0	3,0	16,0 4	65,0	10,0	10,0	90,0	-	2,5	-	-	
3																		
3.1	3.6.2	Парки культуры и отдыха	Размещение парков культуры и отдыха	-	-	-	-	-	6,0 2	7,0	-	-	-	2,0	1,7	15 на 100 единовременных посетителей	-	В соответствии с требованиями к основным видам разрешенного использования
3.2	4.10	Выставочно-ярмарочная деятельность	Размещение объектов капитального строительства, сооружений, предназначенных для осуществления выставочно-ярмарочной и конгрессной деятельности, включая деятельность, необходимую для обслуживания указанных мероприятий (застройка экспозиционной площади, организация питания участников мероприятий)	-	-	5,0	3,0	3,0	10,0 2	-	-	15,0	-	2,0	1,7	1 на 50 кв. м общей площади	0,8	

1	2	3	4	5	6	7	8	9	10	11	12	13	14	15	16	17	18	19
3.3	6.8	Связь	Размещение объектов связи, радиовещания, телевидения, включая воздушные радиорелейные, надземные и подземные кабельные линии связи, линии радиотелефонии, антенные поля, усилительные пункты на кабельных линиях связи, инфраструктуру спутниковой связи и телерадиовещания, за исключением объектов связи, размещение которых предусмотрено содержанием видов разрешенного использования с кодами 3.1.1, 3.2.3	Не подлежит установлению														

»;

«Таблица 95

Виды разрешенного использования земельных участков и объектов капитального строительства для зон торговли мелкого производства ОД-6/Б, ОД-6/Г, ОД-6/И, ОД-6/Л, ОД-6/Н, ОД-6/Н. Предельные (минимальные и (или) максимальные) размеры земельных участков и предельные параметры разрешенного строительства, реконструкции объектов капитального строительства для зон торговли и мелкого производства ОД-6/Б, ОД-6/Г, ОД-6/И и подзон территориальных зон торговли и мелкого производства ОД-6/Л/А1, ОД-6/Н/А1

№ п/п	Виды разрешенного использования		Предельные (минимальные и (или) макси- мальные) размеры земельных участков		Минимальные отступы в целях определения мест допустимого размещения зданий, строений, сооружений		Предельная высота зданий, строений, сооружений		Макси- мальный процент застройки в границах земельного участка	Иные предельные параметры								Требования к архитектурным решениям объектов капитального строительства (требования к архитектурным решениям объектов капитального строительства установлены для всех видов разрешенного использования)
	Наименование	Описание видов разрешенного использования земельных участков и объектов капитального строительства	Минимальная площадь земельного участка, кв. м	Максимальная площадь земельного участка, кв. м	От красной линии улицы, м	От красной линии проезда, м	От границы земельного участка, м	Максимальный процент озеленения		Максимальный процент застройки подземной части земельного участка	Допустимое превышение максимальной высоты объектов капитального строительства для зданий со скатной крышей, м	Максимальная высота ограждений земельных участков, устанавливаемых на границах с территориями общего пользования (улицами, бульварами, проездами)	Минимальное количество машино-мест для хранения и обслуживания автотранспорта на территории земельных участков	Максимальный коэффициент плотности застройки земельного участка				
1	2	3	4	5	6	7	8	9	10	11	12	13	14	15	16	17	18	19
1																		

Основные виды разрешенного использования

1	2	3	4	5	6	7	8	9	10	11	12	13	14	15	16	17	18	19
1.1	2.7.1	Хранение автотранспорта	Размещение отдельно стоящих и пристроенных гаражей, в том числе подземных, предназначенных для хранения автотранспорта, в том числе с разделением на машино-места, за исключением гаражей, размещение которых предусмотрено содержанием видов разрешенного использования с кодами 2.7.2, 4.9	-	-	5,0	3,0	3,0	20,0 5	-	-	-	90,0	-	-	-	-	-
1.2	2.7.2	Размещение гаражей для собственных нужд	Размещение для собственных нужд отдельно стоящих гаражей и (или) гаражей, блокированных общими стенами с другими гаражами в одном ряду, имеющих общие с ними крышу, фундамент и коммуникации	18	35	-	-	-	4,0 1	90,0	-	-	90,0	2,0	-	-	-	-
1.3	3.1.1	Предоставление коммунальных услуг	Размещение зданий и сооружений, обеспечивающих поставку воды, тепла, электричества, газа, отвод канализационных стоков, очистку и уборку объектов недвижимости (котельных, колодезиев, очистных сооружений, насосных станций, водопроводов, линий электропередач, трансформаторных подстанций, газопроводов, линий связи, телефонных станций, канализаций)	-	-	-	-	-	- - 3	80,0	10,0	-	-	-	2,5	-	-	-
1.4	3.1.2	Административные здания организаций, обеспечивающих предоставление коммунальных услуг	Размещение зданий, предназначенных для приема физических и юридических лиц в связи с предоставлением им коммунальных услуг	400	-	5,0	3,0	3,0	20,0 5	60,0	10,0	30,0	90,0	2,0	1,7	1 на 150 кв. м общей площади	1,3	-

1	2	3	4	5	6	7	8	9	10	11	12	13	14	15	16	17	18	19
1.5	3.2.2	Оказание социальной помощи населению	Размещение зданий, предназначенных для служб психологической и бесплатной юридической помощи, социальных, пенсионных и иных служб (службы занятости населения, пункты питания малоимущих граждан), в которых осуществляется прием граждан по вопросам оказания социальной помощи и назначения социальных или пенсионных выплат, а также для размещения общественных некоммерческих организаций: некоммерческих фондов, благотворительных организаций, клубов по интересам	500	3 000	5,0	3,0	3,0	20,0 5	60,0	10,0	15,0	90,0	—	1,7	1 на 100 кв. м общей площади	0,7	
1.6	3.2.3	Оказание услуг связи	Размещение зданий, предназначенных для размещения пунктов оказания услуг почтовой, телеграфной, междугородней и международной телефонной связи	300	1 200	5,0	3,0	3,0	12,0 3	60,0	40,0	25,0	90,0	2,0	1,7	1 на 150 кв. м общей площади	—	
1.7	3.4.1	Амбулаторно-поликлиническое обслуживание	Размещение объектов капитального строительства, предназначенных для оказания гражданам амбулаторно-поликлинической медицинской помощи (поликлиники, фельдшерские пункты, пункты здравоохранения, центры матери и ребенка, диагностические центры, молочные кухни, станции донорства крови, клинические лаборатории)	400	—	5,0	3,0	3,0	—	60,0	—	25,0	60,0	2,0	2,5	1 на 25 посещений в смену	—	
1.8	3.5.1	Дошкольное, начальное и среднее общее образование	Размещение объектов капитального строительства, предназначенных для просвещения, дошкольного, начального и среднего общего образования (детские ясли, детские сады, школы, лицей, гимназии, художественные, музыкальные школы, образовательные кружки и иные организации, осуществляющие деятельность по воспитанию, образованию и просвещению), в том числе зданий, спортивных сооружений, предназначенных для занятия обучающихся физической культурой и спортом	—	—	—	—	—	— 5	—	10,0	20,0	90,0	—	2,5	—	—	

[illegible]

1	2	3	4	5	6	7	8	9	10	11	12	13	14	15	16	17	18	19
1.12	3.9.2	Проведение научных исследований	Размещение зданий и сооружений, предназначенных для проведения научных изысканий, исследований и разработок (научно-исследовательские и проектные институты, научные центры, инновационные центры, государственные академии наук, опытно-конструкторские центры, в том числе отраслевые)	—	—	5,0	3,0	3,0	—	60,0	30,0	20,0	90,0	—	2,5	1 на 200 кв. м общей площади	—	
1.13	3.10	Ветеринарное обслуживание	Размещение объектов капитального строительства, предназначенных для оказания ветеринарных услуг, содержания или разведения животных, не являющихся сельскохозяйственными, под надзором человека. Содержание данного вида разрешенного использования включает в себя содержание видов разрешенного использования с кодами 3.10.1 – 3.10.2	400	—	5,0	3,0	3,0	$\frac{12,0}{3}$	60,0	30,0	25,0	60,0	2,0	1,7	—	0,7	
1.14	4.1	Деловое управление	Размещение объектов капитального строительства с целью размещения объектов управленческой деятельности, не связанной с государственным или муниципальным управлением и оказанием услуг, а также с целью обеспечения совершения сделок, не требующих передачи товара в момент их совершения между организациями, в том числе биржевая деятельность (за исключением банковской и страховой деятельности)	—	—	5,0	3,0	3,0	— — 9	60,0	30,0	20,0	90,0	—	1,7	1 на 60 кв. м общей площади здания	—	

1	2	3	4	5	6	7	8	9	10	11	12	13	14	15	16	17	18	19
1.15	4.2	Объекты торговли (торговые центры, торговые развлекательные центры (комплексы))	Размещение объектов капитального строительства общей площадью свыше 5 000 кв. м с целью размещения одной или нескольких организаций, осуществляющих продажу товаров и (или) оказание услуг, в соответствии с содержанием видов разрешенного использования с кодами 4.5, 4.6, 4.8–4.8.2; размещение гаражей и (или) стоянок для автомобилей сотрудников и посетителей торгового центра	1 000	–	5,0	3,0	3,0	–	60,0	20,0	20,0	90,0	–	1,7	1 на 60 кв. м общей площади здания	1,2	
1.16	4.3	Рынки	Размещение объектов капитального строительства, сооружений, предназначенных для организации постоянной или временной торговли (ярмарка, рынок, базар), с учетом того, что каждое из торговых мест не располагает торговой площадью более 200 кв. м; размещение гаражей и (или) стоянок для автомобилей сотрудников и посетителей рынка	–	–	5,0	3,0	3,0	14,0 3	60,0	30,0	10,0	90,0	–	2,5	1 на 50 кв. м общей площади	–	
1.17	4.5	Банковская и страховая деятельность	Размещение объектов капитального строительства, предназначенных для размещения организаций, оказывающих банковские и страховые услуги	500	–	5,0	3,0	3,0	–	60,0	20,0	25,0	90,0	–	2,5	1 на 50 кв. м общей площади	–	
1.18	4.6	Общественное питание	Размещение объектов капитального строительства в целях устройства мест общественного питания (рестораны, кафе, столовые, закусочные, бары)	300	3 000	5,0	3,0	3,0	12,0 3	60,0	20,0	20,0	40,0	2,0	1,7	1 на 7 посадочных мест	0,8	
1.19	4.9	Служебные гаражи	Размещение постоянных или временных гаражей, стоянок для хранения служебного автотранспорта, используемого в целях осуществления видов деятельности, предусмотренных видами разрешенного использования с кодами 3.0, 4.0, а также для стоянки и хранения транспортных средств общего пользования, в том числе в депо	–	–	5,0	3,0	3,0	–	70,0	30,0	10,0	90,0	–	2,5	–	–	

1	2	3	4	5	6	7	8	9	10	11	12	13	14	15	16	17	18	19
1.20	4.9.1	Объекты дорожного сервиса	Размещение зданий и сооружений дорожного сервиса. Содержание данного вида разрешенного использования включает в себя содержание видов разрешенного использования с кодами 4.9.1.1–4.9.1.4	–	–	5,0	3,0	3,0	$\frac{10,0}{2}$	70,0	20,0	10,0	90,0	2,0	1,7	–	1	
1.21	4.9.1.2	Обеспечение дорожного отдыха	Размещение зданий для предоставления гостиничных услуг в качестве дорожного сервиса (мотелей), а также размещение магазинов сопутствующей торговли, зданий для организации общественного питания в качестве объектов дорожного сервиса	–	–	5,0	3,0	3,0	$\frac{10,0}{2}$	70,0	20,0	10,0	90,0	2,0	1,7	–	1	
1.22	4.9.1.3	Автомобильные мойки	Размещение автомобильных моек, а также размещение магазинов сопутствующей торговли	–	–	5,0	3,0	3,0	$\frac{10,0}{2}$	70,0	20,0	10,0	90,0	2,0	1,7	–	1	
1.23	4.9.1.4	Ремонт автомобилей	Размещение мастерских, предназначенных для ремонта и обслуживания автомобилей, и прочих объектов дорожного сервиса, а также размещение магазинов сопутствующей торговли	–	–	5,0	3,0	3,0	$\frac{10,0}{2}$	70,0	20,0	10,0	90,0	2,0	1,7	–	1	
1.24	4.10	Выставочно-ярмарочная деятельность	Размещение объектов капитального строительства, сооружений, предназначенных для осуществления выставочно-ярмарочной и конгрессной деятельности, включая деятельность, необходимую для обслуживания указанных мероприятий (застройка экспозиционной площади, организация питания участников мероприятий)	1 000	–	5,0	3,0	3,0	$\frac{10,0}{2}$	60,0	30,0	15,0	–	2,0	1,7	1 на 50 кв. м общей площади	0,8	
1.25	5.1.2	Обеспечение занятий спортом в помещениях	Размещение спортивных клубов, спортивных залов, бассейнов, физкультурно-оздоровительных комплексов в зданиях и сооружениях	500	–	5,0	3,0	3,0	–	50,0	20,0	25,0	90,0	–	1,7	1 машино-место на 55 кв. м общей площади	1	
1.26	5.1.3	Площадки для занятий спортом	Размещение площадок для занятия спортом и физкультурой на открытом воздухе (физкультурные площадки, беговые дорожки, поля для спортивной игры)															

Не подлежит установлению

1	2	3	4	5	6	7	8	9	10	11	12	13	14	15	16	17	18	19
1.27	5.1.4	Оборудованные площадки для занятий спортом	Размещение сооружений для занятия спортом и физкультурой на открытом воздухе (теннисные корты, автодромы, мотодромы, трамплины, спортивные стрельбища)	100	5 000	-	-	-	-	15,0	-	-	-	-	5,0	-	-	
1.28	6.8	Связь	Размещение объектов связи, радиовещания, телевидения, включая воздушные радиорелейные, наземные и подземные кабельные линии связи, линии радиорелейной, антенные поля, усиленные пункты на кабельных линиях связи, инфраструктуру спутниковой связи и телерадиовещания, за исключением объектов связи, размещение которых предусмотрено содержанием видов разрешенного использования с кодами 3.1.1, 3.2.3	Не подлежит установлению														
1.29	6.9	Склад	Размещение сооружений, имеющих назначение по временному хранению, распределению и перевалке грузов (за исключением хранения стратегических запасов), не являющихся частями производственных комплексов, на которых был создан груз: промышленные базы, склады, погрузочные терминалы и доки, нефтехранилища и нефтеналивные станции, газовые хранилища и обслуживающие их газоконденсатные и газоперекачивающие станции, элеваторы и продовольственные склады, за исключением железнодорожных перевалочных складов	-	-	5,0	3,0	3,0	-	65,0	10,0	10,0	90,0	-	2,5	-	-	

1	2	3	4	5	6	7	8	9	10	11	12	13	14	15	16	17	18	19
1.30	7.2.1	Размещение автомобильных дорог	Размещение автомобильных дорог за пределами населенных пунктов и технически связанных с ними сооружений, придорожных стоянок (парковок) транспортных средств в границах городских улиц и дорог, за исключением предусмотренных видами разрешенного использования с кодами 2.7.1, 4.9, 7.2.3, а также некапитальных сооружений, предназначенных для охраны транспортных средств; размещение объектов, предназначенных для размещения постов органов внутренних дел, ответственных за безопасность дорожного движения	Не подлежит установлению														
1.31	8.0	Обеспечение обороны и безопасности	Размещение объектов капитального строительства, необходимых для подготовки и поддержания в боевой готовности Вооруженных Сил Российской Федерации, других войск, воинских формирований и органов управлений ими (размещение военных организаций, внутренних войск, учреждений и других объектов, дислокация войск и сил флота), проведение воинских учений и других мероприятий, направленных на обеспечение боевой готовности воинских частей; размещение зданий военных училищ, военных институтов, военных университетов, военных академий; размещение объектов, обеспечивающих осуществление таможенной деятельности	Не подлежит установлению														
1.32	8.3	Обеспечение внутреннего правопорядка	Размещение объектов капитального строительства, необходимых для подготовки и поддержания в готовности органов внутренних дел, Росгвардии и спасательных служб, в которых существует военизированная служба; размещение объектов гражданской обороны, за исключением объектов гражданской обороны, являющихся частями производственных зданий	100	-	5,0	3,0	3,0	-	60,0	30,0	-	-	-	2,5	1 на 100 кв. м общей площади	0,7	

[illegible]

1	2	3	4	5	6	7	8	9	10	11	12	13	14	15	16	17	18	19
1.36	12.02	Благоустройство территории	Размещение декоративных, технических, планировочных, конструктивных устройств, элементов озеленения и оформления, видов оборудования и оформления, малых архитектурных форм, некапитальных стационарных строений и сооружений, информационных щитов и указателей, применяемых как составные части благоустройства территории, общественных туалетов							Не подлежит установлению								
2				Условно разрешенные виды использования														
2.1	3.2.4	Общесити	Размещение зданий, предназначенных для размещения общежитий, предназначенных для проживания граждан на время их работы, службы или обучения, за исключением зданий, размещение которых предусмотрено содержанием вида разрешенного использования с кодом 4.7	1 000	—	5,0	3,0	3,0	—	60,0	20,0	25,0	90,0	—	1,7	1 на 8 комнат	1,2	—
2.2	3.7.1	Осуществление религиозных обрядов	Размещение зданий и сооружений, предназначенных для совершения религиозных обрядов и церемоний (в том числе церкви, соборы, храмы, часовни, мечети, моельные дома, синагоги)	—	—	5,0	3,0	3,0	—	—	10,0	25,0	—	—	3,0	1 на 8 единовременных посетителей, но не менее 10 на объект	—	—
2.3	3.7.2	Религиозное управление и образование	Размещение зданий, предназначенных для постоянного местонахождения духовных лиц, паломников и послушников в связи с осуществлением ими религиозной службы, а также для осуществления благотворительной и религиозной образовательной деятельности (монастыри, скиты, дома священнослужителей, воскресные и религиозные школы, семинарии, духовные училища)	—	—	5,0	3,0	3,0	—	—	10,0	20,0	—	—	3,0	1 на 150 кв. м общей площади	—	—

1	2	3	4	5	6	7	8	9	10	11	12	13	14	15	16	17	18	19
2.4	3.9.3	Проведение научных испытаний	Размещение зданий и сооружений для проведения испытаний, испытаний опытных промышленных образцов, для размещения организаций, осуществляющих научные изыскания, исследования и разработки, научные и селекционные работы, ведение сельского и лесного хозяйства для получения ценных с научной точки зрения образцов растительного и животного мира	–	–	5,0	3,0	3,0	–	60,0	30,0	20,0	90,0	2,0	2,5	1 на 200 кв. м общей площади	–	
2.5	6.0	Производственная деятельность	Размещение объектов капитального строительства в целях добычи полезных ископаемых, их переработки, изготовления вещей промышленным способом	–	–	5,0	3,0	3,0	–	65,0	10,0	10,0	90,0	–	2,5	–	–	
2.6	6.4	Пищевая промышленность	Размещение объектов пищевой промышленности, по переработке сельскохозяйственной продукции способом, приводящим к их переработке в иную продукцию (консервирование, копчение, хлебопечение), в том числе для производства напитков, алкогольных напитков и табачных изделий	–	–	5,0	3,0	3,0	–	65,0	20,0	10,0	90,0	–	2,5	–	–	
3	Вспомогательные виды разрешенного использования																	
3.1	3.3	Бытовое обслуживание	Размещение объектов капитального строительства, предназначенных для оказания населению или организациям бытовых услуг (мастерские мелкого ремонта, ателье, бани, парикмахерские, прачечные, химчистки, похоронные бюро)	500	3 000	5,0	3,0	3,0	15,0 5	60,0	20,0	25,0	60,0	2,0	2,5	1 на 2 рабочих места приемщика	0,7	–
3.2	3.6.2	Парки культуры и отдыха	Размещение парков культуры и отдыха	–	–	–	–	–	6,0 2	7,0	–	–	–	2,0	1,7	15 на 100 единовременных посетителей	–	

Таблица 96

Виды разрешенного использования земельных участков и объектов капитального строительства для зон торговли и мелкого производства ОД-6/Б, ОД-6/Г, ОД-6/И, ОД-6/Л, ОД-6/Н. Предельные (минимальные и (или) максимальные) размеры земельных участков и предельные параметры разрешенного строительства, реконструкции объектов капитального строительства для подзоны территориальной зоны торговли и мелкого производства ОД-6/Л/Б1

№ п/п	Виды разрешенного использования		Основные виды разрешенного использования																		
			1	2	3	4	5	6	7	8	9	10	11	12	13	14	15	16	17	18	19
	Наименование	Описание видов разрешенного использования земельных участков и объектов капитального строительства	Предельные (минимальные и (или) макси-мальные) размеры земельных участков		Минимальные отступы в целях определения мест допустимого размещения зданий, строений, сооружений		Предельная высота зданий, строений, сооружений		Максимальный процент застройки в границах земельного участка		Иные предельные параметры							Требования к архитектурным решениям объектов капитального строительства (требования к архитектурным решениям объектов капитального строительства установлены для всех видов разрешенного использования)			
Кодовое обозначение		Минимальная площадь земельного участка, кв. м	Максимальная площадь земельного участка, кв. м	От красной линии улицы, м	От красной линии проезда, м	От границы земельного участка, м	Максимальная этажность	Максимальный процент застройки в границах земельного участка	Минимальный процент застройки в границах земельного участка	Максимальный процент застройки подземной части земельного участка	Допустимое превышение максимальной высоты объектов капитального строительства для зданий со скатной крышей, м	Максимальная высота ограждений земельных участков, устанавливаемых на границах с территориями общего пользования (улицами, бульварами, площадями)	Минимальное количество машино-мест для хранения индивидуального автотранспорта на территории земельного участка	Максимальный коэффициент плотности застройки земельного участка							
1	2	3	4	5	6	7	8	9	10	11	12	13	14	15	16	17	18	19			
1																					

Основные виды разрешенного использования

1	2	3	4	5	6	7	8	9	10	11	12	13	14	15	16	17	18	19
1.1	2.7.1	Хранение автотранспорта	Размещение отдельно стоящих и пристроенных гаражей, в том числе подземных, предназначенных для хранения автотранспорта, в том числе с разделением на машино-места, за исключением гаражей, размещение которых предусмотрено содержанием видов разрешенного использования с кодами 2.7.2, 4.9	–	–	5,0	3,0	3,0	$\frac{16,0}{4}$	–	–	–	90,0	–	–	–	–	1. Максимальные габариты зданий: 1.1. Длина фасада по уличному фронту, метры – от 15 до 60 м с учетом местоположения здания (существующих)
1.2	2.7.2	Размещение гаражей для собственных нужд	Размещение для собственных нужд отдельно стоящих гаражей и (или) гаражей, блокированных общими стенами с другими гаражами в одном ряду, имеющих общие с ними крышу, фундамент и коммуникации	18	35	–	–	–	$\frac{4,0}{1}$	90,0	–	–	90,0	2,0	–	–	–	характеристик зданий (квартала) и рельефа местности. 1.2. Ширина здания, метры – не более
1.3	3.1.1	Предоставление коммунальных услуг	Размещение зданий и сооружений, обеспечивающих поставку воды, тепла, электричества, газа, отвод канализационных стоков, очистку и уборку объектов недвижимости (котельных, водозаборов, очистных сооружений, насосных станций, водопроводов, линий электропередач, трансформаторных подстанций, газопроводов, линий связи, телефонных станций, канализаций)	–	–	–	–	–	$\frac{16,0}{4}$	80,0	10,0	–	–	–	2,5	–	–	существующих корпусов исторических зданий – 12-15 м. 2. Характер уличного силуэта – однородный с высотными и угловыми акцентами. 3. Характер архитектурного оформления интервала – курдонеры, заполненные партерной зеленью,
1.4	3.1.2	Административные здания организаций, обеспечивающих предоставление коммунальных услуг	Размещение зданий, предназначенных для приема физических и юридических лиц в связи с предоставлением им коммунальных услуг	400	–	5,0	3,0	3,0	$\frac{16,0}{4}$	60,0	10,0	30,0	90,0	2,0	1,7	1 на 150 кв. м общей площади	1,3	

1	2	3	4	5	6	7	8	9	10	11	12	13	14	15	16	17	18	19
1.5	3.2.2	Оказание социальной помощи населению	Размещение зданий, предназначенных для служб психологической и бесплатной юридической помощи, социальных, пенсионных и иных служб (службы занятости населения, пункты питания малоимущих граждан), в которых осуществляется прием граждан по вопросам оказания социальной помощи и назначения социальных или пенсионных выплат, а также для размещения общественных некоммерческих организаций: некоммерческих фондов, благотворительных организаций, клубов по интересам	500	3 000	5,0	3,0	3,0	16,0 4	60,0	10,0	15,0	90,0	—	1,7	1 на 100 кв. м общей площади	0,7	зелеными насаждениями, огородами. 4. Ориентация главных фасадов – фронтальная, угловая. 5. Внутривартальная планировка – полузамкнутая, замкнутая. 6. Ограничения в части проведения работ по размещению информационных стендов, рекламных щитов, вывесок – вывески не должны закрывать архитектурные и декоративные элементы фасадов здания. Форма, цветовое решение, шрифт вывески должны соответствовать архитектурному стилю здания;
1.6	3.2.3	Оказание услуг связи	Размещение зданий, предназначенных для размещения пунктов оказания услуг почтовой, телеграфной, междугородней и международной телефонной связи	300	1 200	5,0	3,0	3,0	12,0 3	60,0	40,0	25,0	90,0	2,0	1,7	1 на 150 кв. м общей площади	—	информационных стендов, рекламных щитов, вывесок – вывески не должны закрывать архитектурные и декоративные элементы фасадов здания. Форма, цветовое решение, шрифт вывески должны соответствовать архитектурному стилю здания;
1.7	3.4.1	Амбулаторно-поликлинические обслуживание	Размещение объектов капитального строительства, предназначенных для оказания гражданам амбулаторно-поликлинической медицинской помощи (поликлиники, фельдшерские пункты, пункты здравоохранения, центры матери и ребенка, диагностические центры, молочные кухни, станции донорства крови, клинические лаборатории)	400	—	5,0	3,0	3,0	16,0 4	60,0	—	25,0	60,0	2,0	2,5	1 на 25 посещений в смену	—	архитектурному стилю здания;
1.8	3.5.1	Дошкольное, начальное и среднее общее образование	Размещение объектов капитального строительства, предназначенных для просвещения, дошкольного, начального и среднего общего образования (детские ясли, детские сады, школы, лицеи, гимназии, художественные, музыкальные школы, образовательные кружки и иные организации, осуществляющие деятельность по воспитанию, образованию и просвещению), в том числе зданий, спортивных сооружений, предназначенных для занятий обучающихся физической культурой и спортом	—	—	—	—	—	16,0 4	—	10,0	20,0	90,0	—	2,5	—	—	афишных и газетных стендов, отдельно стоящих рекламных конструкций с форматами рекламных полей (ширина/высота): 0,9/1,2 м; 1,2/1,8 м; размещение информационных вывесок с названиями организаций на фасадах до 0,15%

1	2	3	4	5	6	7	8	9	10	11	12	13	14	15	16	17	18	19
1.12	3.9.2	Проведение научных исследований	Размещение зданий и сооружений, предназначенных для проведения научных изысканий, исследований и разработок (научно-исследовательские и проектные институты, научные центры, инновационные центры, государственные академии наук, опытно-конструкторские центры, в том числе отраслевые)	—	—	5,0	3,0	3,0	$\frac{16,0}{4}$	60,0	30,0	20,0	90,0	—	2,5	1 на 200 кв. м общей площади	—	25 ^о без устройства переключков кровли; покрытие – металл окрашенный или современные материалы; сохранение характерных деталей и особенностей композиций фасадов: пилястры, карнизы, балконы, открытые лоджии, симметричность композиции фасадов, портики, сандрики, объемно-пространственные решения (арочные проемы)
1.13	3.10	Ветеринарное обслуживание	Размещение объектов капитального строительства, предназначенных для оказания ветеринарных услуг, содержания или разведения животных, не являющихся сельскохозяйственными, под надзором человека. Содержание данного вида разрешенного использования включает в себя содержание видов разрешенного использования с кодами 3.10.1–3.10.2	400	—	5,0	3,0	3,0	$\frac{12,0}{3}$	60,0	30,0	25,0	60,0	2,0	1,7	—	0,7	арочные проемы, оконные проемы. I0. Основные отделочные материалы – природный камень, штукатурка. I1. Цветовое решение – цвет стен: оттенки белых, охристых,
1.14	4.1	Деловое управление	Размещение объектов капитального строительства с целью размещения объектов управленческой деятельности, не связанной с государственным или муниципальным управлением и оказанием услуг, а также с целью обеспечения совершения сделок, не требующих передачи товара в момент их совершения между организациями, в том числе биржевая деятельность (за исключением банковской и страховой деятельности)	—	—	5,0	3,0	3,0	$\frac{16,0}{4}$	60,0	30,0	20,0	90,0	—	1,7	1 на 60 кв. м общей площади здания	—	арочные проемы, оконные проемы. I0. Основные отделочные материалы – природный камень, штукатурка. I1. Цветовое решение – цвет стен: оттенки белых, охристых,

1	2	3	4	5	6	7	8	9	10	11	12	13	14	15	16	17	18	19
1.15	4.2	Объекты торговли (торговые центры, торговые центры, торговые центры (комплексы))	Размещение объектов капитального строительства общей площадью свыше 5 000 кв. м с целью размещения одной или нескольких организаций, осуществляющих продажу товаров и (или) оказание услуг, в соответствии с содержанием видов разрешенного использования с кодами 4.5, 4.6, 4.8-4.8.2; размещение гаражей и (или) стоянок для автомобилей сотрудников и посетителей торгового центра	1 000	-	5,0	3,0	3,0	16,0 4	60,0	20,0	20,0	90,0	-	1,7	1 на 60 кв. м общей площади здания	1,2	бежевых, серых цветов; цвет крыши; приглушенные оттенки серого, коричневого, терракотового и бордового цветов; исключить применение светоотражающих покрытий и ярких материалов.
1.16	4.3	Рынки	Размещение объектов капитального строительства, сооружений, предназначенных для организации постоянной или временной торговли (ярмарка, рынок, базар), с учетом того, что каждое из торговых мест не располагает торговой площадью более 200 кв. м; размещение гаражей и (или) стоянок для автомобилей сотрудников и посетителей рынка	-	-	5,0	3,0	3,0	14,0 3	60,0	30,0	10,0	90,0	-	2,5	1 на 50 кв. м общей площади	-	12. Элементы благоустройства – сохранение решетчатых уличных ограждений, ворот, бутовых подпорных стенок; малые формы с использованием элементов стилей советский неоклассицизм и эклектика при условии соблюдения исторических традиций, форм, приемов и материалов
1.17	4.5	Банковская и страховая деятельность	Размещение объектов капитального строительства, предназначенных для размещения организаций, оказывающих банковские и страховые услуги	500	-	5,0	3,0	3,0	16,0 4	60,0	20,0	25,0	90,0	-	2,5	1 на 50 кв. м общей площади	-	использованием элементов стилей советский неоклассицизм и эклектика при условии соблюдения исторических традиций, форм, приемов и материалов
1.18	4.6	Общественное питание	Размещение объектов капитального строительства в целях устройства мест общественного питания (рестораны, кафе, столовые, закусочные, бары)	300	3 000	5,0	3,0	3,0	12,0 3	60,0	20,0	20,0	40,0	2,0	1,7	1 на 7 посадочных мест	0,8	использованием элементов стилей советский неоклассицизм и эклектика при условии соблюдения исторических традиций, форм, приемов и материалов
1.19	4.9	Служебные гаражи	Размещение постоянных или временных гаражей, стоянок для хранения служебного автотранспорта, используемого в целях осуществления видов деятельности, предусмотренных видами разрешенного использования с кодами 3.0, 4.0, а также для стоянки и хранения транспортных средств общего пользования, в том числе в депо	-	-	5,0	3,0	3,0	16,0 4	70,0	30,0	10,0	90,0	-	2,5	-	-	использованием элементов стилей советский неоклассицизм и эклектика при условии соблюдения исторических традиций, форм, приемов и материалов

1	2	3	4	5	6	7	8	9	10	11	12	13	14	15	16	17	18	19
1.20	4.9.1	Объекты дорожного сервиса	Размещение зданий и сооружений дорожного сервиса. Содержание данного вида разрешенного использования включает в себя содержание видов разрешенного использования с кодами 4.9.1.1-4.9.1.4	-	-	5,0	3,0	3,0	$\frac{10,0}{2}$	70,0	20,0	10,0	90,0	2,0	1,7	-	1	
1.21	4.9.1.2	Обеспечение дорожного отдыха	Размещение зданий для предоставления гостиничных услуг в качестве дорожного сервиса (мотелей), а также размещение магазинов сопутствующей торговли, зданий для организации общественного питания в качестве объектов дорожного сервиса	-	-	5,0	3,0	3,0	$\frac{10,0}{2}$	70,0	20,0	10,0	90,0	2,0	1,7	-	1	
1.22	4.9.1.3	Автомобильные мойки	Размещение автомобильных моек, а также размещение магазинов сопутствующей торговли	-	-	5,0	3,0	3,0	$\frac{10,0}{2}$	70,0	20,0	10,0	90,0	2,0	1,7	-	1	
1.23	4.9.1.4	Ремонт автомобилей	Размещение мастерских, предназначенных для ремонта и обслуживания автомобилей, и прочих объектов дорожного сервиса, а также размещение магазинов сопутствующей торговли	-	-	5,0	3,0	3,0	$\frac{10,0}{2}$	70,0	20,0	10,0	90,0	2,0	1,7	-	1	
1.24	4.10	Выставочно-ярмарочная деятельность	Размещение объектов капитального строительства, сооружений, предназначенных для осуществления выставочно-ярмарочной и конгрессной деятельности, необходимой для обслуживания указанных мероприятий (застройка экспозиционной площади, организация питания участников мероприятий)	1 000	-	5,0	3,0	3,0	$\frac{10,0}{2}$	60,0	30,0	15,0	-	2,0	1,7	1 на 50 кв. м общей площади	0,8	
1.25	5.1.2	Обеспечение занятий спортом в помещениях	Размещение спортивных клубов, спортивных залов, бассейнов, физкультурно-оздоровительных комплексов в зданиях и сооружениях	500	-	5,0	3,0	3,0	$\frac{16,0}{4}$	50,0	20,0	25,0	90,0	-	1,7	1 машино-место на 55 кв. м общей площади	1	
1.26	5.1.3	Площадки для занятий спортом	Размещение площадок для занятия спортом и физкультурой на открытом воздухе (физкультурные площадки, беговые дорожки, поля для спортивной игры)															

Не подлежит установлению

1	2	3	4	5	6	7	8	9	10	11	12	13	14	15	16	17	18	19
1.27	5.1.4	Оборудованные площадки для занятий спортом	Размещение сооружений для занятия спортом и физкультурой на открытом воздухе (теннисные корты, автодромы, мотодромы, трамплины, спортивные стрельбища)	100	5 000	-	-	-	16,0 4	15,0	-	-	-	-	5,0	-	-	
1.28	6.8	Связь	Размещение объектов связи, радиовещания, телевидения, включая воздушные радиорелейные, наземные и подземные кабельные линии связи, линии радиотелефонии, антенные поля, усилительные пункты на кабельных линиях связи, инфраструктуру спутниковой связи и телерадиовещания, за исключением объектов связи, размещение которых предусмотрено содержанием видов разрешенного использования с кодами 3.1.1, 3.2.3	-	-	5,0	3,0	3,0	16,0 4	65,0	10,0	10,0	90,0	-	2,5	-	-	
1.29	6.9	Склад	Размещение сооружений, имеющих назначение по временному хранению, распределению и перевалке грузов (за исключением хранения стратегических запасов), не являющихся частями производственных комплексов, на которых был создан груз: промышленные базы, склады, погрузочные терминалы и доки, нефтехранилища и нефтеналивные станции, газовые хранилища и обслуживающие их газоконденсатные и газоперекачивающие станции, элеваторы и продовольственные склады, за исключением железнодорожных перевалочных складов	-	-	-	-	-	-	-	-	-	-	-	-	-	-	

Не подлежит установлению

1	2	3	4	5	6	7	8	9	10	11	12	13	14	15	16	17	18	19
1.30	7.2.1	Размещение автомобильных дорог	Размещение автомобильных дорог за пределами населенных пунктов и технически связанных с ними сооружений, придорожных стоянок (парковок) транспортных средств в границах городских улиц и дорог, за исключением предусмотренных видами разрешенного использования с кодами 2.7.1, 4.9, 7.2.3, а также некапитальных сооружений, предназначенных для охраны транспортных средств; размещение объектов, предназначенных для размещения постов органов внутренних дел, ответственных за безопасность дорожного движения															
1.31	8.0	Обеспечение обороны и безопасности	Размещение объектов капитального строительства, необходимых для подготовки и поддержания в боевой готовности Вооруженных Сил Российской Федерации, других войск, воинских формирований и органов управления ими (размещение военных организаций, внутренних войск, учреждений и других объектов, дислокация войск и сил флота), проведение воинских учений и других мероприятий, направленных на обеспечение боевой готовности воинских частей; размещение зданий военных училищ, военных институтов, военных университетов, военных академий; размещение объектов, обеспечивающих осуществление таможенной деятельности	Не подлежит установлению														
1.32	8.3	Обеспечение внутреннего правопорядка	Размещение объектов капитального строительства, необходимых для подготовки и поддержания в готовности органов внутренних дел, Росгвардии и спасательных служб, в которых существует военизированная служба; размещение объектов гражданской обороны, за исключением объектов гражданской обороны, являющихся частями производственных зданий	100	—	5,0	3,0	3,0	$\frac{16,0}{4}$	60,0	30,0	—	—	—	2,5	1 на 100 кв. м общей площади	0,7	

1	2	3	4	5	6	7	8	9	10	11	12	13	14	15	16	17	18	19
1.36	12.02	Благоустройство территории	Размещение декоративных, технических, планировочных, конструктивных устройств, элементов озеленения, различных видов оборудования и оформления, малых архитектурных форм, некапитальных стационарных строений и сооружений, информационных щитов и указателей, применяемых как составные части благоустройства территории, общественных туалетов	Не подлежит установлению														
2	Условно разрешенные виды использования																	
2.1	3.2.4	Общесития	Размещение зданий, предназначенных для размещения общежитий, предназначенных для проживания граждан на время их работы, службы или обучения, за исключением зданий, размещение которых предусмотрено содержанием вида разрешенного использования с кодом 4.7	1 000	—	5,0	3,0	3,0	16,0 4	60,0	20,0	25,0	90,0	—	1,7	1 на 8 комнат	1,2	В соответствии с требованиями к основным видам разрешенного использования
2.2	3.7.1	Осуществление религиозных обрядов	Размещение зданий и сооружений, предназначенных для совершения религиозных обрядов и церемоний (в том числе церкви, соборы, храмы, часовни, мечети, молельные дома, синагоги)	—	—	5,0	3,0	3,0	16,0 4	—	10,0	25,0	—	—	3,0	1 на 8 единовременных посетителей, но не менее 10 на объект	—	
2.3	3.7.2	Религиозное управление и образование	Размещение зданий, предназначенных для постоянного местонахождения духовных лиц, паломников и послушников в связи с осуществлением ими религиозной службы, а также для осуществления благотворительной и религиозной образовательной деятельности (монастыри, скиты, дома священнослужителей, воскресные и религиозные школы, семинарии, духовные училища)	—	—	5,0	3,0	3,0	16,0 4	—	10,0	20,0	—	—	3,0	1 на 150 кв. м общей площади	—	

1	2	3	4	5	6	7	8	9	10	11	12	13	14	15	16	17	18	19
2.4	3.9.3	Проведение научных испытаний	Размещение зданий и сооружений для проведения испытаний, испытаний опытных промышленных образцов, для размещения организаций, осуществляющих научные исследования, исследования и разработки, научные и селекционные работы, ведение сельского и лесного хозяйства для получения ценных с научной точки зрения образцов растительного и животного мира	-	-	5,0	3,0	3,0	16,0 4	60,0	30,0	20,0	90,0	2,0	2,5	1 на 200 кв. м общей площади	-	
2.5	6.0	Производственная деятельность	Размещение объектов капитального строительства в целях добычи полезных ископаемых, их переработки, изготовления вещей промышленным способом	-	-	5,0	3,0	3,0	16,0 4	65,0	10,0	10,0	90,0	-	2,5	-	-	
2.6	6.4	Пищевая промышленность	Размещение объектов пищевой промышленности, по переработке сельскохозяйственной продукции способом, приводящим к их переработке в иную продукцию (консервирование, копчение, хлебопечение), в том числе для производства напитков, алкогольных напитков и табачных изделий	-	-	5,0	3,0	3,0	-	65,0	20,0	10,0	90,0	-	2,5	-	-	
3																		
Вспомогательные виды разрешенного использования																		
3.1	3.3	Бытовое обслуживание	Размещение объектов капитального строительства, предназначенных для оказания населению или организациям бытовых услуг (мастерские мелкого ремонта, ателье, бани, парикмахерские, прачечные, химчистки, похоронные бюро)	500	3 000	5,0	3,0	3,0	16,0 4	60,0	20,0	25,0	60,0	2,0	2,5	1 на 2 рабочих места приема	0,7	В соответствии с требованиями к основным видам разрешенного использования
3.2	3.6.2	Парки культуры и отдыха	Размещение парков культуры и отдыха	-	-	-	-	-	6,0 2	7,0	-	-	-	2,0	1,7	15 на 100 единовременных посетителей	-	

Таблица 97

Виды разрешенного использования земельных участков и объектов капитального строительства для зон торговли и мелкого производства ОД-6/Б, ОД-6/Г, ОД-6/И, ОД-6/Л, ОД-6/Н, ОД-6/Н. Предельные (минимальные и (или) максимальные) размеры земельных участков и предельные параметры разрешенного строительства, реконструкции объектов капитального строительства для подзоны территориальной зоны торговли и мелкого производства ОД-6/Н/Г1

№ п/п	Виды разрешенного использования		Предельные (минимальные и (или) макси- мальные) размеры земельных участков		Минимальные отступы в целях определения мест допустимого размещения зданий, строений, сооружений			Предельная высота зданий, строений, сооружений Макси- мальная этажность		Макси- мальный процент застройки в границах земельного участка	Иные предельные параметры							Требования к архитектурным решениям объектов капитального строительства (требования к архитектурным решениям объектов капитального строительства установлены для всех видов разрешенного использования)
	Наименование	Описание видов разрешенного использования земельных участков и объектов капитального строительства	Минимальная площадь земельного участка, кв. м	Максимальная площадь земельного участка, кв. м	От красной линии улицы, м	От красной линии проезда, м	От границы земельного участка, м	Минимальный процент застройки в границах земельного участка	Минимальный процент озеленения		Максимальный процент застройки подземной части земельного участка	Допустимое превышение максимальной высоты объектов капитального строительства для зданий со скатной крышей, м	Максимальная высота отражений земельных участков, устанавливаемых на границах с территориями общего пользования (улицами, бульварами, площадями)	Минимальное количество машино-мест для хранения индивидуального автотранспорта на территории земельных участков	Максимальный коэффициент плотности застройки земельного участка			
1	2	3	4	5	6	7	8	9	10	11	12	13	14	15	16	17	18	19
1	Основные виды разрешенного использования																	

Основные виды разрешенного использования

1	2	3	4	5	6	7	8	9	10	11	12	13	14	15	16	17	18	19
1.1	2.7.1	Хранение автотранспорта	Размещение отдельно стоящих и пристроенных гаражей, в том числе подземных, предназначенных для хранения автотранспорта, в том числе с разделением на машино-места, за исключением гаражей, размещение которых предусмотрено содержанием видов разрешенного использования с кодами 2.7.2, 4.9	-	-	5,0	3,0	3,0	<u>16,0</u> 4	-	-	-	90,0	-	-	-	-	1. Длина фасада по уличному фронту, метры – от 15 до 30 м с учетом местоположения и рельефа. 2. Характер уличного силуэта – однородный, разнотажный. 3. Озелененные территории общего пользования – нормируется (при сохранении существующих насаждений) в соответствии с региональными нормами и с учетом основных секторов обзора объектов культурного наследия. 4. Основные отделочные материалы – природный камень, штукатурка. 5. Цветовое решение – цвет стен, оттенки
1.2	2.7.2	Размещение гаражей для собственных нужд	Размещение для собственных нужд отдельно стоящих гаражей и (или) гаражей, блокированных общими стенами с другими гаражами в одном ряду, имеющих общие с ними крышу, фундамент и коммуникации	18	35	-	-	-	<u>4,0</u> 1	90,0	-	-	90,0	2,0	-	-	-	
1.3	3.1.1	Предоставление коммунальных услуг	Размещение зданий и сооружений, обеспечивающих поставку воды, тепла, электричества, газа, отвод канализационных стоков, очистку и уборку объектов недвижимости (котельных, водозаборов, очистных сооружений, насосных станций, водопроводов, линий электропередач, трансформаторных подстанций, газопроводов, линий связи, телефонных станций, канализаций)	-	-	-	-	-	<u>16,0</u> 4	80,0	10,0	-	-	-	2,5	-	-	
1.4	3.1.2	Административные здания, организации, обеспечивающих предоставление коммунальных услуг	Размещение зданий, предназначенных для приема физических и юридических лиц в связи с предоставлением им коммунальных услуг	400	-	5,0	3,0	3,0	<u>16,0</u> 4	60,0	10,0	30,0	90,0	2,0	1,7	1 на 150 кв. м общей площади	1,3	

1	2	3	4	5	6	7	8	9	10	11	12	13	14	15	16	17	18	19
1.5	3.2.2	Оказание социальной помощи населению	Размещение зданий, предназначенных для служб психологической и бесплатной юридической помощи, социальных, пенсионных и иных служб (службы занятости населения, пункты питания малоимущих граждан), в которых осуществляется прием граждан по вопросам оказания социальной помощи и назначения социальных или пенсионных выплат, а также для размещения общественных некоммерческих организаций; некоммерческих фондов, благотворительных организаций, клубов по интересам	500	3 000	5,0	3,0	3,0	<u>16,0</u> 4	60,0	10,0	15,0	90,0	—	1,7	1 на 100 кв. м общей площади	0,7	охристых, бежевых, серых цветов; цвет крыш: приглушенные оттенки зеленого, серого, коричневого, terracottового и бордового цветов; исключить применение светоотражающих покрытий и ярких материалов.
1.6	3.2.3	Оказание услуг связи	Размещение зданий, предназначенных для размещения пунктов оказания услуг почтовой, телеграфной, междугородней и международной телефонной связи	300	1 200	5,0	3,0	3,0	<u>12,0</u> 3	60,0	40,0	25,0	90,0	2,0	1,7	1 на 150 кв. м общей площади	—	6. Элементы благоустройства – малые формы с учетом соблюдения исторических традиций и материалов
1.7	3.4.1	Амбулаторно-поликлиническое обслуживание	Размещение объектов капитального строительства, предназначенных для оказания гражданам амбулаторно-поликлинической медицинской помощи (поликлиники, фельдшерские пункты, пункты здравоохранения, центры матери и ребенка, диагностические центры, молочные кухни, станции донорства крови, клинические лаборатории)	400	—	5,0	3,0	3,0	<u>16,0</u> 4	60,0	—	25,0	60,0	2,0	2,5	1 на 25 посещений в смену	—	
1.8	3.5.1	Дошкольное, начальное и среднее общее образование	Размещение объектов капитального строительства, предназначенных для просвещения, дошкольного, начального и среднего общего образования (детские ясли, детские сады, школы, лицей, гимназии, художественные, музыкальные школы, образовательные кружки и иные организации, осуществляющие деятельность по воспитанию, образованию и просвещению), в том числе зданий, спортивных сооружений, предназначенных для занятия обучающимися физической культурой и спортом	—	—	—	—	—	<u>16,0</u> 4	—	10,0	20,0	90,0	—	2,5	—	—	

[illegible]

1	2	3	4	5	6	7	8	9	10	11	12	13	14	15	16	17	18	19
1.12	3.9.2	Проведение научных исследований	Размещение зданий и сооружений, предназначенных для проведения научных изысканий, исследований и разработок (научно-исследовательские и проектные институты, научные центры, инновационные центры, государственные академии наук, опытно-конструкторские центры, в том числе отраслевые)	—	—	5,0	3,0	3,0	$\frac{16,0}{4}$	60,0	30,0	20,0	90,0	—	2,5	1 на 200 кв. м общей площади	—	
1.13	3.10	Ветеринарное обслуживание	Размещение объектов капитального строительства, предназначенных для оказания ветеринарных услуг, содержания или разведения животных, не являющихся сельскохозяйственными, под надзором человека. Содержание данного вида разрешенного использования включает в себя содержание видов разрешенного использования с кодами 3.10.1–3.10.2	400	—	5,0	3,0	3,0	$\frac{12,0}{3}$	60,0	30,0	25,0	60,0	2,0	1,7	—	0,7	
1.14	4.1	Деловое управление	Размещение объектов капитального строительства с целью размещения объектов управленческой деятельности, не связанной с государственным или муниципальным управлением и оказанием услуг, а также с целью обеспечения совершения сделок, не требующих передачи товара в момент их совершения между организациями, в том числе биржевая деятельность (за исключением банковской и страховой деятельности)	—	—	5,0	3,0	3,0	$\frac{16,0}{4}$	60,0	30,0	20,0	90,0	—	1,7	1 на 60 кв. м общей площади здания	—	

1	2	3	4	5	6	7	8	9	10	11	12	13	14	15	16	17	18	19
1.15	4.2	Объекты торговли (торговые центры, торговые развлекательные центры (комплексы))	Размещение объектов капитального строительства общей площадью свыше 5 000 кв. м с целью размещения одной или нескольких организаций, осуществляющих продажу товаров и (или) оказание услуг, в соответствии с содержанием видов разрешенного использования с кодами 4.5, 4.6, 4.8-4.8.2; размещение гаражей и (или) стоянок для автомобилей сотрудников и посетителей торгового центра	1 000	-	5,0	3,0	3,0	16,0 4	60,0	20,0	20,0	90,0	-	1,7	1 на 60 кв. м общей площади здания	1,2	
1.16	4.3	Рынки	Размещение объектов капитального строительства, сооружений, предназначенных для организации постоянной или временной торговли (ярмарка, рынок, базар), с учетом того, что каждое из торговых мест не располагает торговой площадью более 200 кв. м; размещение гаражей и (или) стоянок для автомобилей сотрудников и посетителей рынка	-	-	5,0	3,0	3,0	14,0 3	60,0	30,0	10,0	90,0	-	2,5	1 на 50 кв. м общей площади	-	
1.17	4.5	Банковская и страховая деятельность	Размещение объектов капитального строительства, предназначенных для размещения организаций, оказывающих банковские и страховые услуги	500	-	5,0	3,0	3,0	16,0 4	60,0	20,0	25,0	90,0	-	2,5	1 на 50 кв. м общей площади	-	
1.18	4.6	Общественное питание	Размещение объектов капитального строительства в целях устройства мест общественного питания (рестораны, кафе, столовые, закусочные, бары)	300	3 000	5,0	3,0	3,0	12,0 3	60,0	20,0	20,0	40,0	2,0	1,7	1 на 7 посадочных мест	0,8	
1.19	4.9	Служебные гаражи	Размещение постоянных или временных гаражей, стоянок для хранения служебного автотранспорта, используемого в целях осуществления видов деятельности, предусмотренных видами разрешенного использования с кодами 3.0, 4.0, а также для стоянки и хранения транспортных средств общего пользования, в том числе в депо	-	-	5,0	3,0	3,0	16,0 4	70,0	30,0	10,0	90,0	-	2,5	-	-	

1	2	3	4	5	6	7	8	9	10	11	12	13	14	15	16	17	18	19
1.27	5.1.4	Оборудованные площадки для занятий спортом	Размещение сооружений для занятия спортом и физкультурой на открытом воздухе (теннисные корты, автодромы, мотодромы, трамплины, спортивные стрельбища)	100	5 000	-	-	-	16,0 4	15,0	-	-	-	-	5,0	-	-	
1.28	6.8	Связь	Размещение объектов связи, радиовещания, телевидения, включая воздушные радиорелейные, надземные и подземные кабельные линии связи, линии радиотелефонии, антенные поля, усилительные пункты на кабельных линиях связи, инфраструктуру спутниковой связи и телерадиовещания, за исключением объектов связи, размещение которых предусмотрено содержанием видов разрешенного использования с кодами 3.1.1, 3.2.3	Не подлежит установлению														
1.29	6.9	Склад	Размещение сооружений, имеющих назначение по временному хранению, распределению и перевалке грузов (за исключением хранения стратегических запасов), не являющихся частями производственных комплексов, на которых был создан груз: промывочные базы, склады, погрузочные терминалы и доки, нефтехранилища и нефтеналивные станции, газовые хранилища и обслуживающие их газоконденсатные и газоперерабатывающие станции, элеваторы и продовольственные склады, за исключением железнодорожных перевалочных складов	-	-	5,0	3,0	3,0	16,0 4	65,0	10,0	10,0	90,0	-	2,5	-	-	

1	2	3	4	5	6	7	8	9	10	11	12	13	14	15	16	17	18	19
1.30	7.2.1	Размещение автомобильных дорог	Размещение автомобильных дорог за пределами населенных пунктов и технически связанных с ними сооружений, придорожных стоянок (парковок) транспортных средств в границах городских улиц и дорог, за исключением предусмотренных видами разрешенного использования с кодами 2.7.1, 4.9, 7.2.3, а также некапитальных сооружений, предназначенных для охраны транспортных средств; размещение объектов, предназначенных для размещения постов органов внутренних дел, ответственных за безопасность дорожного движения	Не подлежит установлению														
1.31	8.0	Обеспечение обороны и безопасности	Размещение объектов капитального строительства, необходимых для подготовки и поддержания в боевой готовности Вооруженных Сил Российской Федерации, других войск, воинских формирований и органов управления ими (размещение военных организаций, внутренних войск, учреждений и других объектов, дислокация войск и сил флота), проведение воинских учений и других мероприятий, направленных на обеспечение боевой готовности воинских частей; размещение зданий военных училищ, военных институтов, военных университетов, военных академий; размещение объектов, обеспечивающих осуществление таможенной деятельности	Не подлежит установлению														
1.32	8.3	Обеспечение внутреннего правопорядка	Размещение объектов капитального строительства, необходимых для подготовки и поддержания в готовности органов внутренних дел, Росгвардии и спасательных служб, в которых существует военизированная служба; размещение объектов гражданской обороны, за исключением объектов гражданской обороны, являющихся частями производственных зданий	100	—	5,0	3,0	3,0	16,0 4	60,0	30,0	—	—	—	2,5	1 на 100 кв. м общей площади	0,7	

1	2	3	4	5	6	7	8	9	10	11	12	13	14	15	16	17	18	19
1.36	12.02	Благоустройство территории	Размещение декоративных, технических, планировочных, конструктивных устройств, элементов озеленения, различных видов оборудования и оформления, малых архитектурных форм, некапитальных нестационарных строений и сооружений, информационных щитов и указателей, применяемых как составные части благоустройства территории, общественных туалетов	Не подлежит установлению														
2	Условно разрешенные виды использования																	
2.1	3.2.4	Общежития	Размещение зданий, предназначенных для размещения общежитий, предназначенных для проживания граждан на время их работы, службы или обучения, за исключением зданий, размещение которых предусмотрено содержанием вида разрешенного использования с кодом 4.7	1 000	—	5,0	3,0	3,0	16,0 4	60,0	20,0	25,0	90,0	—	1,7	1 на 8 комнат	1,2	В соответствии с требованиями к основным видам разрешенного использования
2.2	3.7.1	Осуществление религиозных обрядов	Размещение зданий и сооружений, предназначенных для совершения религиозных обрядов и церемоний (в том числе церкви, соборы, храмы, часовни, мечети, моленные дома, синагоги)	—	—	5,0	3,0	3,0	16,0 4	—	10,0	25,0	—	—	3,0	1 на 8 единовременных посетителей, но не менее 10 на объект	—	
2.3	3.7.2	Религиозное управление и образование	Размещение зданий, предназначенных для постоянного местонахождения духовных лиц, паломников и послушников в связи с осуществлением ими религиозной службы, а также для осуществления благотворительной и религиозной образовательной деятельности (монастыри, скиты, дома священнослужителей, воскресные и религиозные школы, семинарии, духовные училища)	—	—	5,0	3,0	3,0	16,0 4	—	10,0	20,0	—	—	3,0	1 на 150 кв. м общей площади	—	

1	2	3	4	5	6	7	8	9	10	11	12	13	14	15	16	17	18	19
2.4	3.9.3	Проведение научных испытаний	Размещение зданий и сооружений для проведения испытаний, испытанных образцов, для размещения организаций, осуществляющих научные исследования, исследования и разработки, научные и селекционные работы, ведение сельского и лесного хозяйства для получения ценных с научной точки зрения образцов растительного и животного мира	-	-	5,0	3,0	3,0	16,0 4	60,0	30,0	20,0	90,0	2,0	2,5	1 на 200 кв. м общей площади	-	
2.5	6.0	Производственная деятельность	Размещение объектов капитального строительства в целях добычи полезных ископаемых, их переработки, изготовления вещей промышленным способом	-	-	5,0	3,0	3,0	16,0 4	65,0	10,0	10,0	90,0	-	2,5	-	-	
2.6	6.4	Пищевая промышленность	Размещение объектов пищевой промышленности, по переработке сельскохозяйственной продукции способом, приводящим к их переработке в иную продукцию (консервирование, копчение, хлебопечение), в том числе для производства напитков, алкогольных напитков и табачных изделий	-	-	5,0	3,0	3,0	-	65,0	20,0	10,0	90,0	-	2,5	-	-	
3	Вспомогательные виды разрешенного использования																	
3.1	3.3	Бытовое обслуживание	Размещение объектов капитального строительства, предназначенных для оказания населению или организациям бытовых услуг (мастерские мелкого ремонта, ателье, бани, парикмахерские, прачечные, химчистки, похоронные бюро)	500	3 000	5,0	3,0	3,0	16,0 4	60,0	20,0	25,0	60,0	2,0	2,5	1 на 2 рабочих места приемщика	0,7	В соответствии с требованиями к основным видам разрешенного использования
3.2	3.6.2	Парки культуры и отдыха	Размещение парков культуры и отдыха	-	-	-	-	-	6,0 2	7,0	-	-	-	2,0	1,7	15 на 100 единовременных посетителей	-	

Таблица 98

Виды разрешенного использования земельных участков и объектов капитального строительства для зон торговли и мелкого производства ОД-6/Б, ОД-6/Г, ОД-6/И, ОД-6/Л, ОД-6/Н, ОД-6/Н. Предельные (минимальные и (или) максимальные) размеры земельных участков и предельные параметры разрешенного строительства, реконструкции объектов капитального строительства для подзоны территориальной зоны торговли и мелкого производства ОД-6/Л/К1

№ п/п	Виды разрешенного использования			Предельные (минимальные и (или) макси- мальные) размеры земельных участков		Минимальные отступы в целях определения мест допустимого размещения зданий, строений, сооружений		Предельная высота зданий, строений, сооружений Макси- мальная этажность		Макси- мальный процент застройки в границах земельного участка		Иные предельные параметры							Требования к архитектурным решениям объектов капитального строительства (требования к архитектурным решениям объектов капитального строительства установлены для всех видов разрешенного использования)	
	Кодовое обозначение	Наименование	Описание видов разрешенного использования земельных участков и объектов капитального строительства	Минимальная площадь земельного участка, кв. м	Максимальная площадь земельного участка, кв. м	От красной линии улицы, м	От красной линии проезда, м	От границы земельного участка, м		Минимальный процент озеленения	Максимальный процент застройки подземной части земельного участка	Допустимое превышение максимальной высоты объектов капитального строительства для зданий со скатной крышей, м	Максимальная высота ограждений земельных участков, устанавливаемых на границах с территориями общего пользования (улицами, бульварами, площадями)	Минимальное количество машино-мест для хранения индивидуального автотранспорта на территории земельного участка	Максимальный коэффициент плотности застройки земельного участка					
1	2	3	4	5	6	7	8	9	10	11	12	13	14	15	16	17	18	19		
1																				

Основные виды разрешенного использования

1	2	3	4	5	6	7	8	9	10	11	12	13	14	15	16	17	18	19
1.1	2.7.1	Хранение автотранспорта	Размещение отдельно стоящих и пристроенных гаражей, в том числе хранения автотранспорта, в том числе с разделением на машино-места, за исключением гаражей, размещение которых предусмотрено содержанием видов разрешенного использования с кодами 2.7.2, 4.9	-	-	5,0	3,0	3,0	16,0 4	-	-	-	90,0	-	-	-	-	1. Максимальные габариты зданий: 1.1. Длина фасада по уличному фронту, метры – от 20 до 40 м с учетом местоположения и рельефа местности. 2. Характер уличного силуэта – однородный. 3. Характер архитектурного оформления интервала – зеленые насаждения, газоны. 4. Цветовое решение – цвет стен: оттенки белых, охристых, бежевых цветов. 5. Элементы благоустройства – бутовые подпорные стенки; малые формы
1.2	2.7.2	Размещение гаражей для собственных нужд	Размещение для собственных нужд отдельно стоящих гаражей и (или) гаражей, блокированных общими стенами с другими гаражами в одном ряду, имеющих общие с ними крышу, фундамент и коммуникации	18	35	-	-	-	4,0 1	90,0	-	-	90,0	2,0	-	-	-	
1.3	3.1.1	Предоставление коммунальных услуг	Размещение зданий и сооружений, обеспечивающих поставку воды, тепла, электричества, газа, отвод канализационных стоков, очистку и уборку объектов недвижимости (котельных, водозаборов, очистных сооружений, насосных станций, водопроводов, линий электропередач, трансформаторных подстанций, газопроводов, линий связи, телефонных станций, канализаций)	-	-	-	-	-	16,0 4	80,0	10,0	-	-	-	2,5	-	-	
1.4	3.1.2	Административные здания, организации, обеспечивающие предоставление коммунальных услуг	Размещение зданий, предназначенных для приема физических и юридических лиц в связи с предоставлением им коммунальных услуг	400	-	5,0	3,0	3,0	16,0 4	60,0	10,0	30,0	90,0	2,0	1,7	1 на 150 кв. м общей площади	1,3	

1	2	3	4	5	6	7	8	9	10	11	12	13	14	15	16	17	18	19
1.5	3.2.2	Оказание социальной помощи населению	Размещение зданий, предназначенных для служб психологической и бесплатной юридической помощи, социальных, пенсионных и иных служб (службы занятости населения, пункты питания малоимущих граждан), в которых осуществляется прием граждан по вопросам оказания социальной помощи и назначения социальных или пенсионных выплат, а также для размещения общественных некоммерческих организаций: некоммерческих фондов, благотворительных организаций, клубов по интересам	500	3 000	5,0	3,0	3,0	16,0 4	60,0	10,0	15,0	90,0	-	1,7	1 на 100 кв. м общей площади	0,7	
1.6	3.2.3	Оказание услуг связи	Размещение зданий, предназначенных для размещения пунктов оказания услуг почтовой, телеграфной, междугородней и международной телефонной связи	300	1 200	5,0	3,0	3,0	12,0 3	60,0	40,0	25,0	90,0	2,0	1,7	1 на 150 кв. м общей площади	-	
1.7	3.4.1	Амбулаторно-поликлиническое обслуживание	Размещение объектов капитального строительства, предназначенных для оказания гражданам амбулаторно-поликлинической медицинской помощи (поликлиники, фельдшерские пункты, пункты здравоохранения, центры матери и ребенка, диагностические центры, молочные кухни, станции донорства крови, клинические лаборатории)	400	-	5,0	3,0	3,0	16,0 4	60,0	-	25,0	60,0	2,0	2,5	1 на 25 посещений в смену	-	
1.8	3.5.1	Дошкольное, начальное и среднее общее образование	Размещение объектов капитального строительства, предназначенных для просвещения, дошкольного образования (детские ясли, детские сады, школы, лицеи, гимназии, художественные, музыкальные школы, образовательные кружки и иные организации, осуществляющие деятельность по воспитанию, образованию и просвещению), в том числе зданий, предназначенных для занятия обучающихся физической культурой и спортом	-	-	-	-	-	16,0 4	-	10,0	20,0	90,0	-	2,5	-	-	

[illegible]

1	2	3	4	5	6	7	8	9	10	11	12	13	14	15	16	17	18	19
1.12	3.9.2	Проведение научных исследований	Размещение зданий и сооружений, предназначенных для проведения научных исследований, исследований и разработок (научно-исследовательские и проектные институты, научные центры, инновационные центры, государственные академии наук, опытно-конструкторские центры, в том числе отраслевые)	—	—	5,0	3,0	3,0	16,0 4	60,0	30,0	20,0	90,0	—	2,5	1 на 200 кв. м общей площади	—	
1.13	3.10	Ветеринарное обслуживание	Размещение объектов капитального строительства, предназначенных для оказания ветеринарных услуг, содержания или разведения животных, не являющихся сельскохозяйственными, под надзором человека. Содержание данного вида разрешенного использования включает в себя содержание видов разрешенного использования с кодами 3.10.1—3.10.2	400	—	5,0	3,0	3,0	12,0 3	60,0	30,0	25,0	60,0	2,0	1,7	—	0,7	
1.14	4.1	Деловое управление	Размещение объектов капитального строительства с целью размещения объектов управленческой деятельности, не связанной с государственным или муниципальным управлением и оказанием услуг, а также с целью обеспечения совершения сделок, не требующих передачи товара в момент их совершения между организациями, в том числе биржевая деятельность (за исключением банковской и страховой деятельности)	—	—	5,0	3,0	3,0	16,0 4	60,0	30,0	20,0	90,0	—	1,7	1 на 60 кв. м общей площади здания	—	

1	2	3	4	5	6	7	8	9	10	11	12	13	14	15	16	17	18	19
1.15	4.2	Объекты торговли (торговые центры, торговые центры, торговые центры (комплексы))	Размещение объектов капитального строительства общей площадью свыше 5 000 кв. м с целью размещения одной или нескольких организаций, осуществляющих продажу товаров и (или) оказание услуг, в соответствии с содержанием видов разрешенного использования с кодами 4.5, 4.6, 4.8 - 4.8.2; размещение гаражей и (или) стоянок для автомобилей сотрудников и посетителей торгового центра	1 000	-	5,0	3,0	3,0	$\frac{16,0}{4}$	60,0	20,0	20,0	90,0	-	1,7	1 на 60 кв. м общей площади здания	1,2	
1.16	4.3	Рынки	Размещение объектов капитального строительства, сооружений, предназначенных для организации постоянной или временной торговли (ярмарка, рынок, базар), с учетом того, что каждое из торговых мест не располагает торговой площадью более 200 кв. м; размещение гаражей и (или) стоянок для автомобилей сотрудников и посетителей рынка	-	-	5,0	3,0	3,0	$\frac{14,0}{3}$	60,0	30,0	10,0	90,0	-	2,5	1 на 50 кв. м общей площади	-	
1.17	4.5	Банковская и страховая деятельность	Размещение объектов капитального строительства, предназначенных для размещения организаций, оказывающих банковские и страховые услуги	500	-	5,0	3,0	3,0	$\frac{16,0}{4}$	60,0	20,0	25,0	90,0	-	2,5	1 на 50 кв. м общей площади	-	
1.18	4.6	Общественное питание	Размещение объектов капитального строительства в целях устройства мест общественного питания (рестораны, кафе, столовые, закусочные, бары)	300	3 000	5,0	3,0	3,0	$\frac{12,0}{3}$	60,0	20,0	20,0	40,0	2,0	1,7	1 на 7 посадочных мест	0,8	
1.19	4.9	Служебные гаражи	Размещение постоянных или временных гаражей, стоянок для хранения служебного автотранспорта, используемого в целях осуществления видов деятельности, предусмотренных видами разрешенного использования с кодами 3.0, 4.0, а также для стоянки и хранения транспортных средств общего пользования, в том числе в депо	-	-	5,0	3,0	3,0	$\frac{16,0}{4}$	70,0	30,0	10,0	90,0	-	2,5	-	-	

1	2	3	4	5	6	7	8	9	10	11	12	13	14	15	16	17	18	19
1.20	4.9.1	Объекты дорожного сервиса	Размещение зданий и сооружений дорожного сервиса. Содержание данного вида разрешенного использования включает в себя содержание видов разрешенного использования с кодами 4.9.1.1—4.9.1.4	—	—	5,0	3,0	3,0	10,0 2	70,0	20,0	10,0	90,0	2,0	1,7	—	1	
1.21	4.9.1.2	Обеспечение дорожного отдыха	Размещение зданий для предоставления гостиничных услуг в качестве дорожного сервиса (мотелей), а также размещение магазинов сопутствующей торговли, зданий для организации общественного питания в качестве объектов дорожного сервиса	—	—	5,0	3,0	3,0	10,0 2	70,0	20,0	10,0	90,0	2,0	1,7	—	1	
1.22	4.9.1.3	Автомобильные мойки	Размещение автомобильных моек, а также размещение магазинов сопутствующей торговли	—	—	5,0	3,0	3,0	10,0 2	70,0	20,0	10,0	90,0	2,0	1,7	—	1	
1.23	4.9.1.4	Ремонт автомобилей	Размещение мастерских, предназначенных для ремонта и обслуживания автомобилей, и прочих объектов дорожного сервиса, а также размещение магазинов сопутствующей торговли	—	—	5,0	3,0	3,0	10,0 2	70,0	20,0	10,0	90,0	2,0	1,7	—	1	
1.24	4.10	Выставочно-ярмарочная деятельность	Размещение объектов капитального строительства, сооружений, предназначенных для осуществления выставочно-ярмарочной и конгрессной деятельности, включая деятельность, необходимую для обслуживания указанных мероприятий (застройка экспозиционной площади, организация питания участников мероприятий)	1 000	—	5,0	3,0	3,0	10,0 2	60,0	30,0	15,0	—	2,0	1,7	1 на 50 кв. м общей площади	0,8	
1.25	5.1.2	Обеспечение занятий спортом в помещениях	Размещение спортивных клубов, спортивных залов, бассейнов, физкультурно-оздоровительных комплексов в зданиях и сооружениях	500	—	5,0	3,0	3,0	16,0 4	50,0	20,0	25,0	90,0	—	1,7	1 машино-место на 55 кв. м общей площади	1	
1.26	5.1.3	Площадки для занятий спортом	Размещение площадок для занятия спортом и физкультурой на открытом воздухе (физкультурные площадки, беговые дорожки, поля для спортивной игры)															

Не подлежит установлению

1	2	3	4	5	6	7	8	9	10	11	12	13	14	15	16	17	18	19
1.27	5.1.4	Оборудованные площадки для занятий спортом	Размещение сооружений для занятия спортом и физкультурой на открытом воздухе (теннисные корты, автодромы, мотодромы, трамплины, спортивные стрельбища)	100	5 000	-	-	-	16,0 4	15,0	-	-	-	-	5,0	-	-	
1.28	6.8	Связь	Размещение объектов связи, радиовещания, телевидения, включая воздушные радиорелейные, наземные и подземные кабельные линии связи, линии радиотелефонии, антенные поля, усилительные пункты на кабельных линиях связи, инфраструктуру спутниковой связи и телерадиовещания, за исключением объектов размещения которых предусмотрено содержанием видов разрешенного использования с кодами 3.1.1, 3.2.3	Не подлежит установлению														
1.29	6.9	Склад	Размещение сооружений, имеющих назначение по временному хранению, распределению и перевалке грузов (за исключением хранения стратегических запасов), не являющихся частями производственных комплексов, на которых был создан груз: промышленные базы, склады, погрузочные терминалы и доки, нефтехранилища и нефтеналивные станции, газовые хранилища и обслуживающие их газоконденсатные и газоперескачивающие станции, элеваторы и продовольственные склады, за исключением железнодорожных перевалочных складов	-	-	5,0	3,0	3,0	16,0 4	65,0	10,0	10,0	90,0	-	2,5	-	-	

1	2	3	4	5	6	7	8	9	10	11	12	13	14	15	16	17	18	19
1.30	7.2.1	Размещение автомобильных дорог	Размещение автомобильных дорог за пределами населенных пунктов и технически связанных с ними сооружений, придорожных стоянок (парковок) транспортных средств в границах городских улиц и дорог, за исключением предусмотренных видами разрешенного использования с кодами 2.7.1, 4.9, 7.2.3, а также некапитальных сооружений, предназначенных для охраны транспортных средств; размещение объектов, предназначенных для размещения постов органов внутренних дел, ответственных за безопасность дорожного движения	Не подлежит установлению														
1.31	8.0	Обеспечение обороны и безопасности	Размещение объектов капитального строительства, необходимых для подготовки и поддержания в боевой готовности Вооруженных Сил Российской Федерации, других войск, воинских формирований и органов управления ими (размещение военных организаций, внутренних войск, учреждений и других объектов, дислокация войск и сил флота), проведение воинских учений и других мероприятий, направленных на обеспечение боевой готовности воинских частей; размещение зданий военных училищ, военных институтов, военных университетов, военных академий; размещение объектов, обеспечивающих осуществление таможенной деятельности	Не подлежит установлению														
1.32	8.3	Обеспечение внутреннего правопорядка	Размещение объектов капитального строительства, необходимых для подготовки и поддержания в готовности органов внутренних дел, Росгвардии и спасательных служб, в которых существует военизированная служба; размещение объектов гражданской обороны, за исключением объектов гражданской обороны, являющихся частями производственных зданий	100	—	5,0	3,0	3,0	16,0 4	60,0	30,0	—	—	—	2,5	1 на 100 кв. м общей площади	0,7	

1	2	3	4	5	6	7	8	9	10	11	12	13	14	15	16	17	18	19
1.36	12.02	Благоустройство территории	Размещение декоративных, технических, планировочных, конструктивных устройств, элементов озеленения, различных видов оборудования и оформления, малых архитектурных форм, некапитальных нестационарных строений и сооружений, информационных щитов и указателей, применяемых как составные части благоустройства территории, общественных туалетов	Не подлежит установлению														
2	Условно разрешенные виды использования																	
2.1	3.2.4	Общеслужия	Размещение зданий, предназначенных для размещения общежитий, предназначенных для проживания граждан на время их работы, службы или обучения, за исключением зданий, размещение которых предусмотрено содержанием вида разрешенного использования с кодом 4.7	1 000	–	5,0	3,0	3,0	16,0 4	60,0	20,0	25,0	90,0	–	1,7	1 на 8 комнат	1,2	В соответствии с требованиями к основным видам разрешенного использования
2.2	3.7.1	Осуществление религиозных обрядов	Размещение зданий и сооружений, предназначенных для совершения религиозных обрядов и церемоний (в том числе церкви, соборы, храмы, часовни, мечети, моленные дома, синагоги)	–	–	5,0	3,0	3,0	16,0 4	–	10,0	25,0	–	–	3,0	1 на 8 едино- времен- ных посети- телей, но не менее 10 на объект	–	
2.3	3.7.2	Религиозное управление и образование	Размещение зданий, предназначенных для постоянного местонахождения духовных лиц, паломников и послушников в связи с осуществлением ими религиозной службы, а также для осуществления благотворительной и религиозной образовательной деятельности (монастыри, скиты, дома священнослужителей, воскресные и религиозные школы, семинарии, духовные училища)	–	–	5,0	3,0	3,0	16,0 4	–	10,0	20,0	–	–	3,0	1 на 150 кв. м общей площади	–	

1	2	3	4	5	6	7	8	9	10	11	12	13	14	15	16	17	18	19
2.4	3.9.3	Проведение научных испытаний	Размещение зданий и сооружений для проведения изысканий, испытаний опытных промышленных образцов, для размещения организаций, осуществляющих научные изыскания, исследования и разработки, научные и селекционные работы, ведение сельского и лесного хозяйства для получения ценных с научной точки зрения образцов растительного и животного мира	—	—	5,0	3,0	3,0	16,0 4	60,0	30,0	20,0	90,0	2,0	2,5	1 на 200 кв. м общей площади	—	
2.5	6.0	Производственная деятельность	Размещение объектов капитального строительства в целях добычи полезных ископаемых, их переработки, изготовления вещей промышленным способом	—	—	5,0	3,0	3,0	16,0 4	65,0	10,0	10,0	90,0	—	2,5	—	—	
2.6	6.4	Пищевая промышленность	Размещение объектов пищевой промышленности, по переработке сельскохозяйственной продукции способом, приводящим к их переработке в иную продукцию (консервирование, копчение, хлебопечение), в том числе для производства напитков, алкогольных напитков и табачных изделий	—	—	5,0	3,0	3,0	—	65,0	20,0	10,0	90,0	—	2,5	—	—	
3																		
Вспомогательные виды разрешенного использования																		
3.1	3.3	Бытовое обслуживание	Размещение объектов капитального строительства, предназначенных для оказания населению или организациям бытовых услуг (мастерские мелкого ремонта, ателье, бани, парикмахерские, прачечные, химчистки, похоронные бюро)	500	3 000	5,0	3,0	3,0	16,0 4	60,0	20,0	25,0	60,0	2,0	2,5	1 на 2 рабочих места приема	0,7	В соответствии с требованиями к основным видам разрешенного использования
3.2	3.6.2	Парки культуры и отдыха	Размещение парков культуры и отдыха	—	—	—	—	—	6,0 2	7,0	—	—	—	2,0	1,7	15 на 100 единовременных посетителей	—	

1	2	3	4	5	6	7	8	9	10	11	12	13	14	15	16	17	18	19
3.3	4.4	Магазины	Размещение объектов капитального строительства, предназначенных для продажи товаров, торговая площадь которых составляет до 5 000 кв. м	300	3 000	5,0	3,0	3,0	16,0 4	60,0	30,0	20,0	90,0	—	1,7	1 на 50 кв. м общей площади	1,2	
3.4	6.8	Связь	Размещение объектов связи, радиовещания, телевидения, включая воздушные радиорелейные, наземные и подземные кабельные линии связи, линии радиотелефонии, антенные поля, усилительные пункты на кабельных линиях связи, инфраструктуру спутниковой связи и телерадиовещания, за исключением объектов связи, размещение которых предусмотрено содержанием видов разрешенного использования с кодами 3.1.1, 3.2.3	Не подлежит установлению														

>>

- таблицу 99 изложить в следующей редакции:

«Таблица 99

Перечень социальных и специализированных общественных зон

Основной индекс территориальной зоны	Дополнительный территориальный индекс	Индекс подзоны	Перечень территориальных контуров	Наименование территориальных зон
ОС-1	Б	–	1–4	Зона объектов образования и науки (Балаклавский МО)
	Г	–	1–25	Зона объектов образования и науки (Гагаринский МО)
	И	–	2	Зона объектов образования и науки (город Инкерман)
	Л	A1; Б1; В1; Л1; Н1	1–11	Зона объектов образования и науки (Ленинский МО)
	Н	A1; Б1; В1; Г1; Р1	1–16	Зона объектов образования и науки (Нахимовский МО)
ОС-2	Б	–	1–5	Зона спортивных объектов (Балаклавский МО)
	Г	–	2–6	Зона спортивных объектов (Гагаринский МО)
	И	–	1–2	Зона спортивных объектов (город Инкерман)
	Л	A1; Е1; Е4	1–6	Зона спортивных объектов (Ленинский МО)
	Н	A1; И1, К1	1–6	Зона спортивных объектов (Нахимовский МО)
ОС-3	Б	–	1–7, 9–11	Зона объектов религиозного назначения (Балаклавский МО)
	Г	–	1–8	Зона объектов религиозного назначения (Гагаринский МО)
	Л	A1; Б1	1–9	Зона объектов религиозного назначения (Ленинский МО)
	Н	A1; Б1; Л1	1–10	Зона объектов религиозного назначения (Нахимовский МО)
ОС-4	Б	–	1–6	Зона объектов здравоохранения (Балаклавский МО)
	Г	–	1–5	Зона объектов здравоохранения (Гагаринский МО)
	И	–	1–2	Зона объектов здравоохранения (город Инкерман)
	Л	A1; В1	1–5	Зона объектов здравоохранения (Ленинский МО)
	Н	A1; Д3; К1	1–7	Зона объектов здравоохранения (Нахимовский МО)
ОС-5	Б	–	1–15	Зона музеефицированных и мемориальных объектов (Балаклавский МО)
	Г	–	1–3, 5–17, 21	Зона музеефицированных и мемориальных объектов (Гагаринский МО)
	И	–	1–2	Зона музеефицированных и мемориальных объектов (город Инкерман)
	Л	A1; Н1	1–2	Зона музеефицированных и мемориальных объектов (Ленинский МО)
	Н	A1; Г1; Н1; О1	1–6	Зона музеефицированных и мемориальных объектов (Нахимовский МО)

Основной индекс территориальной зоны	Дополнительный территориальный индекс	Индекс подзоны	Перечень территориальных контуров	Наименование территориальных зон
ОС-6	Б	–	1–3	Зона объектов культуры и искусства (Балаклавский МО)
	Г	–	1–6	Зона объектов культуры и искусства (Гагаринский МО)
	Л	A1; H1; O2	1–4	Зона объектов культуры и искусства (Ленинский МО)
	Н	И1	1	Зона объектов культуры и искусства (Нахимовский МО)

»;

- таблицы 107–110 изложить в следующей редакции:

«Таблица 107

Виды разрешенного использования земельных участков и объектов капитального строительства для зон спортивных объектов ОС-2/Б, ОС-2/Г, ОС-2/И, ОС-2/Л, ОС-2/Н. Предельные (минимальные и (или) максимальные) размеры земельных участков и предельные параметры разрешенного строительства, реконструкции объектов капитального строительства для зон спортивных объектов ОС-2/Б, ОС-2/Г, ОС-2/И и подзон территориальных зон спортивных объектов ОС-2/Л/А1, ОС-2/Н/А1

[illegible]

1	2	3	4	5	6	7	8	9	10	11	12	13	14	15	16	17	18	19
1.1	3.1.1	Предоставление коммунальных услуг	Размещение зданий и сооружений, обеспечивающих поставку воды, тепла, электричества, газа, отвод канализационных стоков, очистку и уборку объектов недвижимости (котельных, водозаборов, очистных сооружений, насосных станций, водопроводов, линий электропередач, трансформаторных подстанций, газопроводов, линий связи, телефонных станций, канализаций)	-	-	-	-	-	-	80,0	10,0	-	-	-	2,5	-	-	-
1.2	3.5.1	Дошкольное, начальное и среднее общее образование	Размещение объектов капитального строительства, предназначенных для просвещения, дошкольного, начального и среднего общего образования (детские ясли, детские сады, школы, лицеи, гимназии, художественные, музыкальные школы, образовательные кружки и иные организации, осуществляющие деятельность по воспитанию, образованию и просвещению), в том числе зданий, спортивных сооружений, предназначенных для занятия обучающихся физической культурой и спортом	-	-	-	-	-	-	-	10,0	20,0	90,0	-	2,5	-	-	-
1.3	3.5.2	Среднее и высшее профессиональное образование	Размещение объектов капитального строительства, предназначенных для профессионального образования и просвещения (профессиональные технические училища, колледжи, художественные, музыкальные училища, общества знаний, институты, университеты, организации по переподготовке и повышению квалификации специалистов и иные организации, осуществляющие деятельность по образованию и просвещению), в том числе зданий, спортивных сооружений, предназначенных для занятия обучающихся физической культурой и спортом	-	-	-	-	-	-	-	10,0	25,0	90,0	-	2,5	-	-	-

1	2	3	4	5	6	7	8	9	10	11	12	13	14	15	16	17	18	19
1.4	4.8.1	Развлекательные мероприятия	Размещение зданий и сооружений, предназначенных для организации развлекательных мероприятий, путешествий, для размещения дискотек и танцевальных площадок, ночных клубов, аквапарков, боулинга, аттракционов и т. п., игровых автоматов (кроме игрового оборудования, используемого для проведения азартных игр), игровых площадок	-	-	5,0	3,0	3,0	-	60,0	20,0	30,0	70,0	-	2,5	-	-	
1.5	5.1.1	Обеспечение спортивно-зрелищных мероприятий	Размещение спортивно-зрелищных зданий и сооружений, имеющих специальные места для зрителей от 500 мест (стадионов, дворцов спорта, ледовых дворцов, ипподромов)	-	-	-	-	-	-	-	20,0	-	-	-	-	1 на 35 мест на трибунах	-	
1.6	5.1.2	Обеспечение занятий спортом в помещениях	Размещение спортивных клубов, спортивных залов, бассейнов, физкультурно-оздоровительных комплексов в зданиях и сооружениях	500	-	5,0	3,0	3,0	-	50,0	20,0	25,0	90,0	-	1,7	1 на 55 кв. м общей площади	1	
1.7	5.1.3	Площадки для занятий спортом	Размещение площадок для занятия спортом и физкультурой на открытом воздухе (физкультурные площадки, беговые дорожки, поля для спортивной игры)	Не подлежит установлению														
1.8	5.1.4	Оборудованные площадки для занятий спортом	Размещение сооружений для занятия спортом и физкультурой на открытом воздухе (теннисные корты, автодромы, мотодромы, трамплины, спортивные стрельбища)	100	5 000	-	-	-	-	15,0	-	-	-	-	5,0	-	-	
1.9	5.1.5	Водный спорт	Размещение спортивных сооружений для занятия водными видами спорта (причалы и сооружения, необходимые для организации водных видов спорта и хранения соответствующего инвентаря)	Не подлежит установлению														
1.10	5.1.7	Спортивные базы	Размещение спортивных баз и лагерей, в которых осуществляется спортивная подготовка длительно проживающих в них лиц	-	-	5,0	3,0	3,0	21,0 5	40,0	20,0	50,0	90,0	2,0	2,5	1 на 3 номера	1,0	

1	2	3	4	5	6	7	8	9	10	11	12	13	14	15	16	17	18	19
1.13	8.0	Обеспечение обороны и безопасности	Размещение объектов капитального строительства, необходимых для подготовки и поддержания в боевой готовности Вооруженных Сил Российской Федерации, других войск, воинских формирований и органов управлений ими (размещение военных организаций, внутренних войск, учреждений и других объектов, дислокации войск и сил флота), проведение воинских учений и других мероприятий, направленных на обеспечение боевой готовности воинских частей; размещение зданий военных училищ, военных институтов, военных университетов, военных академий; размещение объектов, обеспечивающих осуществление таможенной деятельности	Не подлежит установлению														
1.14	8.3	Обеспечение внутреннего правопорядка	Размещение объектов капитального строительства, необходимых для подготовки и поддержания в готовности органов внутренних дел, Росгвардии и спасательных служб, в которых существует военизированная служба; размещение объектов гражданской обороны, за исключением объектов гражданской обороны, являющихся частями производственных зданий	100	—	5,0	3,0	3,0	—	60,0	30,0	—	—	—	2,5	1 на 100 кв. м общей площади	0,7	

1	2	3	4	5	6	7	8	9	10	11	12	13	14	15	16	17	18	19
1.15	9.3	Историко-культурная деятельность	Сохранение и изучение объектов культурного наследия народов Российской Федерации (памятников истории и культуры), в том числе объектов археологического наследия, достопримечательных мест, мест бытования исторических промыслов, производств и ремесел, исторических поселений, действующих военных и гражданских захоронений, объектов культурного наследия, хозяйственная деятельность, являющаяся историческим промыслом или ремеслом, а также хозяйственная деятельность, обеспечивающая познавательный туризм															
1.16	12.0	Земельные участки (территории) общего пользования	Земельные участки общего пользования. Содержание данного вида разрешенного использования включает в себя содержание видов разрешенного использования с кодами 12.0.1–12.0.2															
1.17	12.0.1	Улично-дорожная сеть	Размещение объектов улично-дорожной сети: автомобильных дорог, трамвайных путей и пешеходных тротуаров в границах населенных пунктов, пешеходных переходов, бульваров, площадей, проездов, велодорожек и объектов велотранспортной и инженерной инфраструктуры; размещение придорожных стоянок (парковок) транспортных средств в границах городских улиц и дорог, за исключением предусмотренных видами разрешенного использования с кодами 2.7.1, 4.9, 7.2.3, а также некапитальных сооружений, предназначенных для охраны транспортных средств															

Не подлежит установлению

Не подлежит установлению

Не подлежит установлению

1	2	3	4	5	6	7	8	9	10	11	12	13	14	15	16	17	18	19
1.18	12.02	Благоустройство территории	Размещение декоративных, технических, планировочных, конструктивных устройств, элементов озеленения, различных видов оборудования и оформления, малых архитектурных форм, некапитальных нестационарных строений и сооружений, информационных щитов и указателей, применяемых как составные части благоустройства территории, общественных туалетов															
Не подлежит установлению																		
2	Условно разрешенные виды использования																	
2.1	2.7.1	Хранение автотранспорта	Размещение отдельно стоящих и пристроенных гаражей, в том числе подземных, предназначенных для хранения автотранспорта, в том числе с разделением на машино-места, за исключением гаражей, размещение которых предусмотрено содержанием видов разрешенного использования с кодами 2.7.2, 4.9			5,0	3,0	3,0	20,0 5				90,0					
2.2	3.4.1	Амбулаторно-поликлиническое обслуживание	Размещение объектов капитального строительства, предназначенных для оказания гражданам амбулаторно-поликлинической медицинской помощи (поликлиники, фельдшерские пункты, пункты здравоохранения, центры матери и ребенка, диагностические центры, молочные кухни, станции донорства крови, клинические лаборатории)	400		5,0	3,0	3,0		60,0		25,0	60,0	2,0	2,5	1 на 25 посещений в смену		

1	2	3	4	5	6	7	8	9	10	11	12	13	14	15	16	17	18	19
2.3	4.1	Деловое управление	Размещение объектов капитального строительства с целью размещения объектов управленческой деятельности, не связанной с государственным или муниципальным управлением и оказанием услуг, а также с целью обеспечения совершения сделок, не требующих передачи товара в момент их совершения между организациями, в том числе биржевая деятельность (за исключением банковской и страховой деятельности)	—	—	5,0	3,0	3,0	—	60,0	30,0	20,0	90,0	—	1,7	1 на 60 кв. м общей площади здания	—	
2.4	4.4	Магазины	Размещение объектов капитального строительства, предназначенных для продажи товаров, торговая площадь которых составляет до 5 000 кв. м	300	3 000	5,0	3,0	3,0	—	60,0	30,0	20,0	90,0	—	1,7	1 на 50 кв. м общей площади	1.2	
2.5	4.6	Общественное питание	Размещение объектов капитального строительства в целях устройства мест общественного питания (рестораны, кафе, столовые, закусочные, бары)	400	3 000	5,0	3,0	3,0	—	60,0	20,0	20,0	40,0	2,0	1,7	1 на 7 посадочных мест	0,8	
2.6	4.7	Гостиничное обслуживание	Размещение гостиниц	1 500	—	5,0	3,0	1,5	—	40,0	20,0	25,0	90,0	—	1,7	1 на 3 номера	—	
2.7	4.9	Служебные гаражи	Размещение постоянных или временных гаражей, стоянок для хранения служебного автотранспорта, используемого в целях осуществления видов деятельности, предусмотренных видами разрешенного использования с кодами 3.0, 4.0, а также для стоянки и хранения транспортных средств общего пользования, в том числе в депо	—	—	5,0	3,0	3,0	—	70,0	30,0	10,0	90,0	—	2,5	—	—	

Таблица 108

Виды разрешенного использования земельных участков и объектов капитального строительства для зон спортивных объектов ОС-2/Б, ОС-2/Г, ОС-2/И, ОС-2/Л, ОС-2/Н, ОС-2/П, ОС-2/Р. Предельные (минимальные и (или) максимальные) размеры земельных участков и предельные параметры разрешенного строительства, реконструкции объектов капитального строительства для подзоны территориальной зоны спортивных объектов ОС-2/П/Е1

№ п/п	Виды разрешенного использования		Предельные (минимальные и (или) максимальные) размеры земельных участков		Минимальные отступы в целях определения мест допустимого размещения зданий, строений, сооружений		Предельная высота зданий, строений, сооружений		Максимальный процент застройки в границах земельного участка	Иные предельные параметры							Требования к архитектурным решениям объектов капитального строительства (требования к архитектурным решениям объектов капитального строительства, установленные для всех видов разрешенного использования)	
	Наименование	Описание видов разрешенного использования земельных участков и объектов капитального строительства	Минимальная площадь земельного участка, кв. м	Максимальная площадь земельного участка, кв. м	От красной линии улицы, м	От красной линии проезда, м	От границы земельного участка, м	Максимальный процент застройки в границах земельного участка		Максимальный процент застройки подземной части земельного участка	Допустимое превышение максимальной высоты объектов капитального строительства для зданий со скатной крышей, м	Максимальная высота ограждений земельных участков, устанавливаемых на границах с территориями общего пользования (улицами, бульварами, площадями)	Минимальное количество машино-мест для хранения индивидуального автотранспорта на территории земельного участка	Максимальный коэффициент плотности застройки земельного участка				
1	2	3	4	5	6	7	8	9	10	11	12	13	14	15	16	17	18	19
1																		

Основные виды разрешенного использования

Основные виды разрешенного использования

1	2	3	4	5	6	7	8	9	10	11	12	13	14	15	16	17	18	19
1.1	3.1.1	Предоставление коммунальных услуг	Размещение зданий и сооружений, обеспечивающих поставку воды, тепла, электричества, газа, отвод канализационных стоков, очистку и уборку объектов недвижимости (котельных, водозаборов, очистных сооружений, насосных станций, водопроводов, линий электропередач, трансформаторных подстанций, газопроводов, линий связи, телефонных станций, канализаций)	-	-	-	-	-	16,0 4	80,0	10,0	-	-	-	2,5	-	-	1. Максимальные габариты зданий: 1.1. Длина фасада по уличному фронту, метры – до 20 м. 1.2. Ширина здания, метры – до 15 м. 2. Характер уличного силуэта – однородный. 3. Характер архитектурного оформления интервала – зелеными насаждениями, ограды. 4. Ориентация главных фасадов – фронтальная. 5. Внутренняя планировка – полузамкнутая, незамкнутая. 6. Ограничения в части проведения работ по размещению информационных стендов, рекламных щитов, вывесок – вывески не должны закрывать архитектурные и декоративные элементы фасадов здания; 7. Композиционно-пространственный тип застройки – не
1.2	3.5.1	Дошкольное, начальное и среднее общее образование	Размещение объектов капитального строительства, предназначенных для просвещения, дошкольного, начального и среднего общего образования (детские ясли, детские сады, школы, лицеи, гимназии, художественные, музыкальные школы, образовательные кружки и иные организации, осуществляющие деятельность по воспитанию, образованию и просвещению), в том числе зданий, спортивных сооружений, предназначенных для занятия обучающихся физической культурой и спортом	-	-	-	-	-	-	-	10,0	20,0	90,0	-	2,5	-	-	
1.3	3.5.2	Среднее и высшее профессиональное образование	Размещение объектов капитального строительства, предназначенных для профессионального образования и просвещения (профессиональные технические училища, колледжи, художественные, музыкальные училища, общества знаний, институты, университеты, организации по подготовке и повышению квалификации специалистов и иные организации, осуществляющие деятельность по образованию и просвещению), в том числе зданий, спортивных сооружений, предназначенных для занятия обучающихся физической культурой и спортом	-	-	-	-	-	-	-	10,0	25,0	90,0	-	2,5	-	-	

1	2	3	4	5	6	7	8	9	10	11	12	13	14	15	16	17	18	19
1.4	4.8.1	Развлекательные мероприятия	Размещение зданий и сооружений, предназначенных для организации развлекательных мероприятий, путешествий, для размещения дискотек и танцевальных площадок, ночных клубов, аквапарков, боулинга, аттракционов и т. п., игровых автоматов (кроме игрового оборудования, используемого для проведения азартных игр), игровых площадок	-	-	5,0	3,0	3,0	$\frac{16,0}{4}$	60,0	20,0	30,0	70,0	-	2,5	-	-	регламентируется. 8. Архитектурно-стилевое решение – не регламентируется. 9. Объемно-пространственные и композиционные силуэтные характеристики – крыши двускатные, вальмовые с углом наклона не более 45°, без устройства переломов кровли; покрытие – металл окрашенный или современные материалы. 10. Основные отделочные материалы – природный камень, штукатурка. 11. Цветовое решение – цвет стен: оттенки белых, охристых, бежевых, серых цветов; цвет крыши: приглушенные оттенки серого, коричневого, terracотового и бордового цветов; исключить применение светоотражающих покрытий и ярких материалов.
1.5	5.1.1	Обеспечение спортивно-зрелищных мероприятий	Размещение спортивно-зрелищных зданий и сооружений, имеющих специальные места для зрителей от 500 мест (стадионов, дворцов спорта, ледовых дворцов, минипровов)	-	-	-	-	-	$\frac{16,0}{4}$	-	20,0	-	-	-	-	1 на 35 мест на трибунах	-	-
1.6	5.1.2	Обеспечение занятий спортом в помещениях	Размещение спортивных клубов, спортивных залов, бассейнов, физкультурно-оздоровительных комплексов в зданиях и сооружениях	500	-	5,0	3,0	3,0	$\frac{16,0}{4}$	50,0	20,0	25,0	90,0	-	1,7	1 на 55 кв. м общей площади	1	-
1.7	5.1.3	Площадки для занятий спортом	Размещение площадок для занятия спортом и физкультурой на открытом воздухе (физкультурные площадки, беговые дорожки, поля для спортивной игры)	Не подлежит установлению														
1.8	5.1.4	Оборудованные площадки для занятий спортом	Размещение сооружений для занятия спортом и физкультурой на открытом воздухе (теннисные корты, автодромы, мотодромы, трамплины, спортивные стрельбища)	100	5 000	-	-	-	$\frac{16,0}{4}$	15,0	-	-	-	-	5,0	-	-	-
1.9	5.1.5	Водный спорт	Размещение спортивных сооружений для занятия водными видами спорта (причалы и сооружения, необходимые для организации водных видов спорта и хранения соответствующего инвентаря)	Не подлежит установлению														
1.10	5.1.7	Спортивные базы	Размещение спортивных баз и лагерей, в которых осуществляется спортивная подготовка длительно проживающих в них лиц	-	-	5,0	3,0	3,0	$\frac{16,0}{4}$	40,0	20,0	50,0	90,0	2,0	2,5	1 на 3 номера	1,0	-

1	2	3	4	5	6	7	8	9	10	11	12	13	14	15	16	17	18	19
1.13	8.0	Обеспечение обороны и безопасности	Размещение объектов капитального строительства, необходимых для подготовки и поддержания в боевой готовности Вооруженных Сил Российской Федерации, других войск, воинских формирований и органов управления ими (размещение военных организаций, внутренних войск, учреждений и других объектов, дислокация войск и сил флота), проведение воинских учений и других мероприятий, направленных на обеспечение боевой готовности воинских частей; размещение зданий военных училищ, военных институтов, военных университетов, военных академий; размещение объектов, обеспечивающих осуществление таможенной деятельности	Не подлежит установлению														
1.14	8.3	Обеспечение внутреннего правопорядка	Размещение объектов капитального строительства, необходимых для подготовки и поддержания в готовности органов внутренних дел, Росгвардии и спасательных служб, в которых существует военная служба; размещение объектов гражданской обороны, за исключением объектов гражданской обороны, являющихся частями производственных зданий	100	-	5,0	3,0	3,0	16,0 4	60,0	30,0	-	-	-	2,5	1 на 100 кв. м общей площади	0,7	

1	2	3	4	5	6	7	8	9	10	11	12	13	14	15	16	17	18	19
1.15	9.3	Историко-культурная деятельность	Сохранение и изучение объектов культурного наследия народов Российской Федерации (памятников истории и культуры), в том числе объектов археологического наследия, достопримечательных мест, мест бытования исторических промыслов, производств и ремесел, исторических поселений, находящихся в ведении и гражданских захоронений, объектов культурного наследия, хозяйственная деятельность, являющаяся историческим промыслом или ремеслом, а также хозяйственная деятельность, обеспечивающая познавательный туризм															
1.16	12.0	Земельные участки (территории) общего пользования	Земельные участки общего пользования. Содержание данного вида разрешенного использования включает в себя содержание видов разрешенного использования с кодами 12.0.1–12.0.2															
1.17	12.0.1	Улично-дорожная сеть	Размещение объектов улично-дорожной сети: автомобильных дорог, трамвайных путей и пешеходных тротуаров в границах населенных пунктов, пешеходных переходов, бульваров, площадей, проездов, велодорожек и объектов велоспортивной и инженерной инфраструктуры; размещение придорожных стоянок (парковок) транспортных средств в границах городских улиц и дорог, за исключением предусмотренных видами разрешенного использования с кодами 2.7.1, 4.9, 7.2.3, а также некапитальных сооружений, предназначенных для охраны транспортных средств															

Не подлежит установлению

Не подлежит установлению

Не подлежит установлению

1	2	3	4	5	6	7	8	9	10	11	12	13	14	15	16	17	18	19
1.18	12.02	Благоустройство территории	Размещение декоративных, технических, планировочных, конструктивных устройств, элементов озеленения, различных видов оборудования и оформления, малых архитектурных форм, некапитальных стационарных строений и сооружений, информационных щитов и указателей, применяемых как составные части благоустройства территории, общественных туалетов															
Не подлежит установлению																		
2				Условно разрешенные виды использования														
2.1	2.7.1	Хранение автотранспорта	Размещение отдельно стоящих и пристроенных гаражей, в том числе подземных, предназначенных для хранения автотранспорта, в том числе с разделением на машино-места, за исключением гаражей, размещение которых предусмотрено содержанием видов разрешенного использования с кодами 2.7.2, 4.9	—	—	5,0	3,0	3,0	16,0 4	—	—	—	90,0	—	—	—	—	В соответствии с требованиями к основным видам разрешенного использования
2.2	3.4.1	Амбулаторно-поликлиническое обслуживание	Размещение объектов капитального строительства, предназначенных для оказания гражданам амбулаторно-поликлинической медицинской помощи (поликлиники, фельдшерские пункты, пункты здравоохранения, центры матери и ребенка, диагностические центры, молочные кухни, станции донорства крови, клинические лаборатории)	400	—	5,0	3,0	3,0	16,0 4	60,0	—	25,0	60,0	2,0	2,5	1 на 25 посещений в смену	—	

1	2	3	4	5	6	7	8	9	10	11	12	13	14	15	16	17	18	19
2.3	4.1	Деловое управление	Размещение объектов капитального строительства с целью размещения объектов управленческой деятельности, не связанной с государственным или муниципальным управлением и оказанием услуг, а также с целью обеспечения совершения сделок, не требующих передачи товара в момент их совершения между организациями, в том числе биржевая деятельность (за исключением банковской и страховой деятельности)	-	-	5,0	3,0	3,0	$\frac{16,0}{4}$	60,0	30,0	20,0	90,0	-	1,7	1 на 60 кв. м общей площади здания	-	
2.4	4.4	Магазины	Размещение объектов капитального строительства, предназначенных для продажи товаров, торговая площадь которых составляет до 5 000 кв. м	300	3 000	5,0	3,0	3,0	$\frac{16,0}{4}$	60,0	30,0	20,0	90,0	-	1,7	1 на 50 кв. м общей площади	1,2	
2.5	4.6	Общественное питание	Размещение объектов капитального строительства в целях устройства мест общественного питания (рестораны, кафе, столовые, закусочные, бары)	400	3 000	5,0	3,0	3,0	$\frac{16,0}{4}$	60,0	20,0	20,0	40,0	2,0	1,7	1 на 7 посадочных мест	0,8	
2.6	4.7	Гостиничное обслуживание	Размещение гостиниц	1 500	-	5,0	3,0	1,5	$\frac{16,0}{4}$	40,0	20,0	25,0	90,0	-	1,7	1 на 3 номера	-	
2.7	4.9	Служебные гаражи	Размещение постоянных или временных гаражей, стоянок для хранения служебного автотранспорта, используемого в целях осуществления видов деятельности, предусмотренных видами разрешенного использования с кодами 3.0, 4.0, а также для стоянки и хранения транспортных средств общего пользования, в том числе в депо	-	-	5,0	3,0	3,0	$\frac{16,0}{4}$	70,0	30,0	10,0	90,0	-	2,5	-	-	

Виды разрешенного использования земельных участков и объектов капитального строительства для зон спортивных объектов ОС-2/Б, ОС-2/Г, ОС-2/Д, ОС-2/И, ОС-2/Л, ОС-2/Н. Предельные (минимальные и (или) максимальные) размеры земельных участков и предельные параметры разрешенного строительства, реконструкции объектов капитального строительства для подзоны территориальной зоны спортивных объектов ОС-2/Л/Е4

[illegible]

1	2	3	4	5	6	7	8	9	10	11	12	13	14	15	16	17	18	19
1.1	3.1.1	Предоставление коммунальных услуг	Размещение зданий и сооружений, обеспечивающих поставку воды, тепла, электричества, газа, отвод канализационных стоков, очистку и уборку объектов недвижимости (котельных, водозаборов, очистных сооружений, насосных станций, водопроводов, линий электропередач, трансформаторных подстанций, газопроводов, линий связи, телефонных станций, канализаций)	-	-	-	-	-	16,0 4	80,0	10,0	-	-	-	2,5	-	-	1. Максимальные габариты зданий: 1.1. Длина фасада по улице до 12 м. 1.2. Ширина здания, метры – до 15 м. 2. Характер уличного силуэта – однородный. 3. Характер архитектурного оформления интервала – зеленые насаждения, ограды. 4. Ориентация главных фасадов – фронтальная. 5. Внутренняя планировка – полузамкнутая, незамкнутая.
1.2	3.5.1	Дошкольное, начальное и среднее общее образование	Размещение объектов капитального строительства, предназначенных для просвещения, дошкольного, начального и среднего общего образования (детские ясли, детские сады, школы, лицеи, гимназии, художественные, музыкальные школы, образовательные кружки и иные организации, осуществляющие деятельность по воспитанию, образованию и просвещению), в том числе зданий, спортивных сооружений, предназначенных для занятия обучающихся физической культурой и спортом	-	-	-	-	-	-	-	10,0	20,0	90,0	-	2,5	-	-	6. Ограничения в части проведения работ по размещению информационных стендов, рекламных щитов, вывесок – вывески не должны закрывать архитектурные и декоративные элементы фасадов здания. 7. Композиционно-пространственный тип застройки – не
1.3	3.5.2	Среднее и высшее профессиональное образование	Размещение объектов капитального строительства, предназначенных для профессионального образования и просвещения (профессиональные технические училища, колледжи, художественные, музыкальные училища, общества знаний, институты, университеты, организации по переподготовке и повышению квалификации специалистов и иные организации, осуществляющие деятельность по образованию и просвещению), в том числе зданий, спортивных сооружений, предназначенных для занятия обучающихся физической культурой и спортом	-	-	-	-	-	-	-	10,0	25,0	90,0	-	2,5	-	-	размещению информационных стендов, рекламных щитов, вывесок – вывески не должны закрывать архитектурные и декоративные элементы фасадов здания. 7. Композиционно-пространственный тип застройки – не

1	2	3	4	5	6	7	8	9	10	11	12	13	14	15	16	17	18	19
1.4	4.8.1	Развлекательные мероприятия	Размещение зданий и сооружений, предназначенных для организации развлекательных мероприятий, путешествий, для размещения дискотек и танцевальных площадок, ночных клубов, аквапарков, боулинга, аттракционов и т. п., игровых автоматов (кроме игрового оборудования, используемого для проведения азартных игр), игровых площадок	–	–	5,0	3,0	3,0	$\frac{16,0}{4}$	60,0	20,0	30,0	70,0	–	2,5	–	–	8. Архитектурно-стилевое решение – не регламентируется.
1.5	5.1.1	Обеспечение спортивно-зрелищных мероприятий	Размещение спортивно-зрелищных зданий и сооружений, имеющих специальные места для зрителей от 500 мест (стадионов, дворцов спорта, ледовых дворцов, ипподромов)	–	–	–	–	–	$\frac{16,0}{4}$	–	20,0	–	–	–	–	1 на 35 мест на трибунах	–	9. Объемно-пространственные и композиционные силуэтные характеристики – крыши двускатные, вальмовые с углом наклона не более 45°, без устройства переломов кровли; покрытие – металл окрашенный или современные материалы.
1.6	5.1.2	Обеспечение занятий спортом в помещениях	Размещение спортивных клубов, спортивных залов, бассейнов, физкультурно-оздоровительных комплексов в зданиях и сооружениях	500	–	5,0	3,0	3,0	$\frac{16,0}{4}$	50,0	20,0	25,0	90,0	–	1,7	1 на 55 кв. м общей площади	1	10. Основные отделочные материалы – природный камень, штукатурка.
1.7	5.1.3	Площадки для занятий спортом	Размещение площадок для занятия спортом и физкультурой на открытом воздухе (физкультурные площадки, беговые дорожки, поля для спортивной игры)	100	5 000	–	–	–	$\frac{16,0}{4}$	15,0	–	–	–	–	5,0	–	–	11. Цветовое решение – цвет стен: оттенки белых, охристых, бежевых, серых цветов; цвет крыши.
1.8	5.1.4	Оборудованные площадки для занятий спортом	Размещение сооружений для занятия спортом и физкультурой на открытом воздухе (теннисные корты, автодромы, мотодромы, трамплины, спортивные стрельбища)															приглушенные оттенки серого, коричневого, terrакотового и бордового цветов; исключить применение светоотражающих покрытий и ярких материалов.
1.9	5.1.5	Водный спорт	Размещение спортивных сооружений для занятия водными видами спорта (причалы и сооружения, необходимые для организации водных видов спорта и хранения соответствующего инвентаря)															
1.10	5.1.7	Спортивные базы	Размещение спортивных баз и лагерей, в которых осуществляется спортивная подготовка длительно проживающих в них лиц	–	–	5,0	3,0	3,0	$\frac{16,0}{4}$	40,0	20,0	50,0	90,0	2,0	2,5	1 на 3 номера	1,0	

1	2	3	4	5	6	7	8	9	10	11	12	13	14	15	16	17	18	19
1.13	8.0	Обеспечение обороны и безопасности	Размещение объектов капитального строительства, необходимых для подготовки и поддержания в боевой готовности Вооруженных Сил Российской Федерации, других войск, воинских формирований и органов управления ими (размещение военных организаций, внутренних войск, учреждений и других объектов, дислокация войск и сил флота), проведение воинских учений и других мероприятий, направленных на обеспечение боевой готовности воинских частей; размещение зданий военных училищ, военных институтов, военных университетов, военных академий; размещение объектов, обеспечивающих осуществление таможенной деятельности	100	–	5,0	3,0	3,0	16,0 4	60,0	30,0	–	–	–	2,5	1 на 100 кв. м общей площади	0,7	
1.14	8.3	Обеспечение внутреннего правопорядка	Размещение объектов капитального строительства, необходимых для подготовки и поддержания в готовности органов внутренних дел, Росгвардии и спасательных служб, в которых существует военнизированная служба; размещение объектов гражданской обороны, за исключением объектов гражданской обороны, являющихся частями производственных зданий															

Не подлежит установлению

1	2	3	4	5	6	7	8	9	10	11	12	13	14	15	16	17	18	19
1.18	12.02	Благоустройство территории	Размещение декоративных, технических, планировочных, конструктивных устройств, элементов озеленения и оформления, видов оборудования и оформления, малых архитектурных форм, некапитальных нестационарных строений и сооружений, информационных щитов и указателей, применяемых как составные части благоустройства территории, общественных туалетов							Не подлежит установлению								
2				Условно разрешенные виды использования														
2.1	2.7.1	Хранение автотранспорта	Размещение отдельно стоящих и пристроенных гаражей, в том числе подземных, предназначенных для хранения автотранспорта, в том числе с разделением на машино-места, за исключением гаражей, размещение которых предусмотрено содержанием видов разрешенного использования с кодами 2.7.2, 4.9	-	-	5,0	3,0	3,0	16,0 4	-	-	-	90,0	-	-	-	-	В соответствии с требованиями к основным видам разрешенного использования
2.2	3.4.1	Амбулаторно-поликлиническое обслуживание	Размещение объектов капитального строительства, предназначенных для оказания гражданам амбулаторно-поликлинической медицинской помощи (поликлиники, фельдшерские пункты, пункты здравоохранения, центры матери и ребенка, диагностические центры, молочные кухни, станции донорства крови, клинические лаборатории)	400	-	5,0	3,0	3,0	16,0 4	60,0	-	25,0	60,0	2,0	2,5	1 на 25 посещений в смену	-	

1	2	3	4	5	6	7	8	9	10	11	12	13	14	15	16	17	18	19
2.3	4.1	Деловое управление	Размещение объектов капитального строительства с целью размещения объектов управленческой деятельности, не связанной с государственным или муниципальным управлением и оказанием услуг, а также с целью обеспечения совершения сделок, не требующих передачи товара в момент их совершения между организациями, в том числе биржевая деятельность (за исключением банковской и страховой деятельности)	—	—	5,0	3,0	3,0	$\frac{16,0}{4}$	60,0	30,0	20,0	90,0	—	1,7	1 на 60 кв. м общей площади здания	—	
2.4	4.4	Магазины	Размещение объектов капитального строительства, предназначенных для продажи товаров, торговая площадь которых составляет до 5 000 кв. м	300	3 000	5,0	3,0	3,0	$\frac{16,0}{4}$	60,0	30,0	20,0	90,0	—	1,7	1 на 50 кв. м общей площади	1,2	
2.5	4.6	Общественное питание	Размещение объектов капитального строительства в целях устройства мест общественного питания (рестораны, кафе, столовые, закусочные, бары)	400	3 000	5,0	3,0	3,0	$\frac{16,0}{4}$	60,0	20,0	20,0	40,0	2,0	1,7	1 на 7 посадочных мест	0,8	
2.6	4.7	Гостиничное обслуживание	Размещение гостиниц	1 500	—	5,0	3,0	1,5	$\frac{16,0}{4}$	40,0	20,0	25,0	90,0	—	1,7	1 на 3 номера	—	
2.7	4.9	Служебные гаражи	Размещение постоянных или временных гаражей, стоянок для хранения служебного автотранспорта, используемого в целях осуществления видов деятельности, предусмотренных видами разрешенного использования с кодами 3.0, 4.0, а также для стоянки и хранения транспортных средств общего пользования, в том числе в депо	—	—	5,0	3,0	3,0	$\frac{16,0}{4}$	70,0	30,0	10,0	90,0	—	2,5	—	—	

Таблица 110

Виды разрешенного использования земельных участков и объектов капитального строительства для зон спортивных объектов ОС-2/Б, ОС-2/Г, ОС-2/И, ОС-2/Л, ОС-2/Н, ОС-2/Н. Предельные (минимальные и (или) максимальные) размеры земельных участков и предельные параметры разрешенного строительства, реконструкции объектов капитального строительства для подзон территориальных зон спортивных объектов ОС-2/Н/И1 и ОС-2/Н/К1

№ п/п	Виды разрешенного использования		Предельные (минимальные и (или) макси- мальные) размеры земельных участков	Минимальные отступы в целях определения мест допустимого размещения зданий, строений, сооружений	Предельная высота зданий, строений, сооружений Макси- мальная этажность	Макси- мальный процент застройки в границах земельного участка	Иные предельные параметры							Требования к архитектурным решениям объектов капитального строительства (требования к архитектурным решениям объектов капитального строительства установлены для всех видов разрешенного использования)				
	Наименование	Кодовое обозначение					Минимальная площадь земельного участка, кв. м	Максимальная площадь земельного участка, кв. м	От красной линии улицы, м	От красной линии проезда, м	От границы земельного участка, м	Минимальный процент застройки в границах земельного участка	Минимальный процент озеленения		Максимальный процент застройки подземной части земельного участка	Допустимое превышение максимальной высоты объектов капитального строительства для зданий со скатной крышей, м	Максимальная высота ограждений земельных участков, устанавливаемых на границах с территориями общего пользования (улицами, бульварами, площадями)	Минимальное количество машино-мест для хранения индивидуального автотранспорта на территории земельных участков
1	2	3	4	5	6	7	8	9	10	11	12	13	14	15	16	17	18	19
Основные виды разрешенного использования																		

1	2	3	4	5	6	7	8	9	10	11	12	13	14	15	16	17	18	19
1.1	3.1.1	Предоставление коммунальных услуг	Размещение зданий и сооружений, обеспечивающих поставку воды, тепла, электричества, газа, отвод канализационных стоков, очистку и утилизацию объектов недвижимости (котельных, водозаборов, очистных сооружений, насосных станций, водопроводов, линий электропередач, трансформаторных подстанций, газопроводов, линий связи, телефонных станций, канализаций)	-	-	-	-	-	16,0 4	80,0	10,0	-	-	-	2,5	-	-	1. Максимальные габариты зданий: 1.1. Длина фасада по улице – от 20 до 40 м с учетом местоположения и рельефа местности. 2. Характер уличного силуэта – однородный. 3. Характер архитектурного оформления интервала – зеленые насаждения, газоны. 4. Цветовое решение – цвет стен: оттенки белых, охристых, бежевых цветов. 5. Элементы благоустройства – бутовые подпорные стенки, малые формы
1.2	3.5.1	Дошкольное, начальное и среднее общее образование	Размещение объектов капитального строительства, предназначенных для просвещения, дошкольного, начального и среднего общего образования (детские ясли, детские сады, школы, лицей, гимназии, художественные, музыкальные школы, образовательные кружки и иные организации, осуществляющие деятельность по воспитанию, образованию и просвещению), в том числе зданий, спортивных сооружений, предназначенных для занятия обучающимися физической культурой и спортом	-	-	-	-	-	-	-	10,0	20,0	90,0	-	2,5	-	-	
1.3	3.5.2	Среднее и высшее профессиональное образование	Размещение объектов капитального строительства, предназначенных для профессионального образования и просвещения (профессиональные технические училища, колледжи, художественные, музыкальные училища, общества знаний, институты, университеты, организации по переподготовке и повышению квалификации специалистов и иные организации, осуществляющие деятельность по образованию и просвещению), в том числе зданий, спортивных сооружений, предназначенных для занятия обучающихся физической культурой и спортом	-	-	-	-	-	-	-	10,0	25,0	90,0	-	2,5	-	-	

1	2	3	4	5	6	7	8	9	10	11	12	13	14	15	16	17	18	19
1.4	4.8.1	Развлекательные мероприятия	Размещение зданий и сооружений, предназначенных для организации развлекательных мероприятий, дискотек и танцевальных площадок, ночных клубов, аквапарков, боулинга, аттракционов и т. п., игровых автоматов (кроме игрового оборудования, используемого для проведения азартных игр), игровых площадок	-	-	5,0	3,0	3,0	16,0 4	60,0	20,0	30,0	70,0	-	2,5	-	-	
1.5	5.1.1	Обеспечение спортивно-зрелищных мероприятий	Размещение спортивно-зрелищных зданий и сооружений, имеющих специальные места для зрителей от 500 мест (стадионов, дворцов спорта, ледовых дворцов, ипподромов)	-	-	-	-	-	16,0 4	-	20,0	-	-	-	-	-	1 на 35 мест на трибунах	-
1.6	5.1.2	Обеспечение занятий спортом в помещениях	Размещение спортивных клубов, спортивных залов, бассейнов, физкультурно-оздоровительных комплексов в зданиях и сооружениях	500	-	5,0	3,0	3,0	16,0 4	50,0	20,0	25,0	90,0	-	1,7	1 на 55 кв. м общей площади	1	
1.7	5.1.3	Площадки для занятий спортом	Размещение площадок для занятия спортом и физкультурой на открытом воздухе (физкультурные площадки, беговые дорожки, поля для спортивной игры)	Не подлежит установлению														
1.8	5.1.4	Оборудованные площадки для занятий спортом	Размещение сооружений для занятия спортом и физкультурой на открытом воздухе (теннисные корты, автодромы, мотодромы, трамплины, спортивные стрельбища)	100	5 000	-	-	-	16,0 4	15,0	-	-	-	-	5,0	-	-	
1.9	5.1.5	Водный спорт	Размещение спортивных сооружений для занятия водными видами спорта (причалы и сооружения, необходимые для организации водных видов спорта и хранения соответствующего инвентаря)	Не подлежит установлению														
1.10	5.1.7	Спортивные базы	Размещение спортивных баз и лагерей, в которых осуществляется спортивная подготовка длительно проживающих в них лиц	-	-	5,0	3,0	3,0	16,0 4	40,0	20,0	50,0	90,0	2,0	2,5	1 на 3 номера	1,0	

[illegible]

1	2	3	4	5	6	7	8	9	10	11	12	13	14	15	16	17	18	19
1.13	8.0	Обеспечение обороны и безопасности	Размещение объектов капитального строительства, необходимых для подготовки и поддержания в боевой готовности Вооруженных Сил Российской Федерации, других войск, воинских формирований и органов управления ими (размещение военных организаций, внутренних войск, учреждений и других объектов, дислокация войск и сил флота), проведение воинских учений и других мероприятий, направленных на обеспечение боевой готовности воинских частей; размещение зданий военных училищ, военных институтов, военных университетов, военных академий; размещение объектов, обеспечивающих осуществление таможенной деятельности	100	—	5,0	3,0	3,0	16,0 4	60,0	30,0	—	—	—	2,5	1 на 100 кв. м общей площади	0,7	
1.14	8.3	Обеспечение внутреннего правопорядка	Размещение объектов капитального строительства, необходимых для подготовки и поддержания в готовности органов внутренних дел, Росгвардии и спасательных служб, в которых существует военизированная служба; размещение объектов гражданской обороны, за исключением объектов гражданской обороны, являющихся частями производственных зданий															

Не подлежит установлению

1	2	3	4	5	6	7	8	9	10	11	12	13	14	15	16	17	18	19
1.18	12.02	Благоустройство территории	Размещение декоративных, технических, планировочных, конструктивных устройств, элементов озеленения, различных видов оборудования и оформления, малых архитектурных форм, некапитальных стационарных строений и сооружений, информационных щитов и указателей, применяемых как составные части благоустройства территории, общественных туалетов							Не подлежит установлению								
2				Условно разрешенные виды использования														
2.1	2.7.1	Хранение автотранспорта	Размещение отдельно стоящих и пристроенных гаражей, в том числе подземных, предназначенных для хранения автотранспорта, в том числе с разделением на машино-места, за исключением гаражей, размещение которых предусмотрено содержанием видов разрешенного использования с кодами 2.7.2, 4.9	-	-	5,0	3,0	3,0	16,0 4	-	-	90,0	-	-	-	-	-	В соответствии с требованиями к основным видам разрешенного использования
2.2	3.4.1	Амбулаторно-поликлиническое обслуживание	Размещение объектов капитального строительства, предназначенных для оказания гражданам амбулаторно-поликлинической медицинской помощи (поликлиники, фельдшерские пункты, пункты здравоохранения, центры матери и ребенка, диагностические центры, молочные кухни, станции донорства крови, клинические лаборатории)	400	-	5,0	3,0	3,0	16,0 4	60,0	-	25,0	60,0	2,0	2,5	1 на 25 посещений в смену	-	

1	2	3	4	5	6	7	8	9	10	11	12	13	14	15	16	17	18	19
2.3	4.1	Деловое управление	Размещение объектов капитального строительства с целью размещения объектов управленческой деятельности, не связанной с государственным или муниципальным управлением и оказанием услуг, а также с целью обеспечения совершения сделок, не требующих передачи товара в момент их совершения между организациями, в том числе биржевая деятельность (за исключением банковской и страховой деятельности)	—	—	5,0	3,0	3,0	<u>16,0</u> 4	60,0	30,0	20,0	90,0	—	1,7	1 на 60 кв. м общей площади здания	—	
2.4	4.4	Магазины	Размещение объектов капитального строительства, предназначенных для продажи товаров, торговая площадь которых составляет до 5 000 кв. м	300	3 000	5,0	3,0	3,0	<u>16,0</u> 4	60,0	30,0	20,0	90,0	—	1,7	1 на 50 кв. м общей площади	1,2	
2.5	4.6	Общественное питание	Размещение объектов капитального строительства в целях устройства мест общественного питания (рестораны, кафе, столовые, закусочные, бары)	400	3 000	5,0	3,0	3,0	<u>12,0</u> 3	60,0	20,0	20,0	40,0	2,0	1,7	1 на 7 посадочных мест	0,8	
2.6	4.7	Гостиничное обслуживание	Размещение гостиниц	1 500	—	5,0	3,0	1,5	<u>16,0</u> 4	40,0	20,0	25,0	90,0	—	1,7	1 на 3 номера	—	
2.7	4.9	Служебные гаражи	Размещение постоянных или временных гаражей, стоянок для хранения служебного автотранспорта, используемого в целях осуществления видов деятельности, предусмотренных видами разрешенного использования с кодами 3.0, 4.0, а также для стоянки и хранения транспортных средств общего пользования, в том числе в день	—	—	5,0	3,0	3,0	<u>16,0</u> 4	70,0	30,0	10,0	90,0	—	2,5	—	—	

»»»

- таблицы 114-117 изложить в следующей редакции:

«Таблица 114

Виды разрешенного использования земельных участков и объектов капитального строительства для зон объектов здравоохранения ОС-4/Б, ОС-4/Г, ОС-4/И, ОС-4/Л, ОС-4/Н. Предельные (минимальные и (или) максимальные) размеры земельных участков и предельные параметры разрешенного строительства, реконструкции объектов капитального строительства для зон объектов здравоохранения ОС-4/Б, ОС-4/Г, ОС-4/И и подзон территориальных зон объектов здравоохранения ОС-4/Л/А1, ОС-4/Н/А1

[illegible]

1	2	3	4	5	6	7	8	9	10	11	12	13	14	15	16	17	18	19
1.1	3.1.1	Предоставление коммунальных услуг	Размещение зданий и сооружений, обеспечивающих поставку воды, тепла, электричества, газа, отвод канализационных стоков, очистку и уборку объектов недвижимости (котельных, водозаборов, очистных сооружений, насосных станций, водопроводов, линий электропередач, трансформаторных подстанций, газопроводов, линий связи, телефонных станций, канализаций)	-	-	-	-	-	-	80,0	10,0	-	-	-	1,7	-	3,0	-
1.2	3.2.1	Дома социального обслуживания	Размещение зданий, предназначенных для размещения домов престарелых, домов ребенка, детских домов, пунктов ночлега для бездомных граждан; размещение объектов капитального строительства для временного размещения вынужденных переселенцев, лиц, признанных беженцами	400	-	5,0	3,0	3,0	16,0 4	40,0	10,0	15,0	90,0	2,0	2,5	1 на 100 кв. м общей площади	1,0	-
1.3	3.2.2	Оказание социальной помощи населению	Размещение зданий, предназначенных для служб психологической и бесплатной юридической помощи, социальных, пенсионных и иных служб (службы занятости населения, пункты питания малоимущих граждан), в которых осуществляется прием граждан по вопросам оказания социальной помощи и назначения социальных или пенсионных выплат, а также для размещения общественных некоммерческих организаций: некоммерческих фондов, благотворительных организаций, клубов по интересам	500	3 000	5,0	3,0	3,0	20,0 5	60,0	10,0	15,0	90,0	-	1,7	1 на 100 кв. м общей площади	0,7	-
1.4	3.2.4	Общегития	Размещение зданий, предназначенных для размещения общежитий, предназначенных для проживания граждан на время их работы, службы или обучения, за исключением зданий, размещение которых предусмотрено содержанием вида разрешенного использования с кодом 4.7	1 000	-	5,0	3,0	3,0	-	60,0	20,0	25,0	90,0	-	1,7	1 на 8 комнат	1,2	-

1	2	3	4	5	6	7	8	9	10	11	12	13	14	15	16	17	18	19
1.5	3.4	Здравоохранение	Размещение объектов капитального строительства, предназначенных для оказания гражданам медицинской помощи. Содержание данного вида разрешенного использования включает в себя содержание видов разрешенного использования с кодами 3.4.1–3.4.2	1 000	–	5,0	3,0	3,0	–	60,0	10,0	25,0	60,0	2,0	2,5	1 на 25 посещений в смену; 20 на 100 сотрудников; 20 на 100 коек	–	
1.6	3.4.1	Амбулаторно-поликлиническое обслуживание	Размещение объектов капитального строительства, предназначенных для оказания гражданам амбулаторно-поликлинической медицинской помощи (поликлиники, фельдшерские пункты, пункты здравоохранения, центры матери и ребенка, диагностические центры, молочные кухни, станции донорства крови, клинические лаборатории)	400	–	5,0	3,0	3,0	–	60,0	–	25,0	60,0	2,0	2,5	1 на 25 посещений в смену	–	
1.7	3.4.2	Стационарное медицинское обслуживание	Размещение объектов капитального строительства, предназначенных для оказания гражданам медицинской помощи в стационарах (больницы, родильные дома, диспансеры, научно-медицинские учреждения и прочие объекты, обеспечивающие оказание услуги по лечению в стационаре); размещение станций скорой помощи; размещение площадок санитарной авиации	1 000	–	–	–	–	–	60,0	20,0	25,0	60,0	–	2,5	20 на 100 сотрудников и 20 на 100 коек	–	
1.8	3.4.3	Медицинские организации особого назначения	Размещение объектов капитального строительства для размещения медицинских организаций, осуществляющих проведение судебно-медицинской и патолого-анатомической экспертизы (морги)	–	–	5,0	3,0	3,0	–	–	10,0	–	–	–	2,5	20 на 100 сотрудников и 20 на 100 коек	–	
1.9	3.7	Религиозное использование	Размещение зданий и сооружений религиозного использования. Содержание данного вида разрешенного использования включает в себя содержание видов разрешенного использования с кодами 3.7.1–3.7.2	–	–	5,0	3,0	3,0	–	–	10,0	25,0	–	–	3,0	1 на 8 единовременных посетителей, но не менее 10 на объект	–	

[illegible]

1	2	3	4	5	6	7	8	9	10	11	12	13	14	15	16	17	18	19
1.12	8.0	Обеспечение обороны и безопасности	Размещение объектов капитального строительства, необходимых для подготовки и поддержания в боевой готовности Вооруженных Сил Российской Федерации, других войск, воинских формирований и органов управления ими (размещение военных организаций, внутренних войск, учреждений и других объектов, дислокация войск и сил флота), проведение воинских учений и других мероприятий, направленных на обеспечение боевой готовности воинских частей; размещение зданий военных училищ, военных институтов, военных университетов, военных академий; размещение объектов, обеспечивающих осуществление таможенной деятельности	100	-	5,0	3,0	3,0	-	60,0	30,0	-	-	-	2,5	1 на 100 кв. м общей площади	0,7	
1.13	8.3	Обеспечение внутреннего правопорядка	Размещение объектов капитального строительства, необходимых для подготовки и поддержания в готовности органов внутренних дел, Росгвардии и спасательных служб, в которых существует военизированная служба; размещение объектов гражданской обороны, за исключением объектов гражданской обороны, являющихся частями производственных зданий															

Не подлежит установлению

1	2	3	4	5	6	7	8	9	10	11	12	13	14	15	16	17	18	19			
1.17	12.02	Благоустройство территории	Размещение декоративных, технических, планировочных, конструктивных устройств, элементов озеленения и оформления, видов оборудования и оформления, малых архитектурных форм, некапитальных нестационарных строений и сооружений, информационных щитов и указателей, применяемых как составные части благоустройства территории, общественных туалетов							Не подлежит установлению											
2	Условно разрешенные виды использования																				
2.1	4.4	Магазины	Размещение объектов капитального строительства, предназначенных для продажи товаров, торговая площадь которых составляет до 5 000 кв. м	300	3 000	5,0	3,0	3,0	3,0	—	60,0	30,0	20,0	90,0	—	1,7	1 на 50 кв. м общей площади	1,2	—		
2.2	4.6	Общественное питание	Размещение объектов капитального строительства в целях устройства мест общественного питания (рестораны, кафе, столовые, закусочные, бары)	400	3 000	5,0	3,0	3,0	12,0 3	60,0	20,0	20,0	40,0	2,0	1,7	1 на 7 посадочных мест	0,8				
2.3	4.7	Гостиничное обслуживание	Размещение гостиниц	1 500	—	5,0	3,0	1,5	—	40,0	20,0	25,0	90,0	—	1,7	1 на 3 номера	—				
2.4	4.9	Служебные гаражи	Размещение постоянных или временных гаражей, стоянок для хранения служебного автотранспорта, используемого в целях осуществления видов деятельности, предусмотренных видами разрешенного использования с кодами 3.0, 4.0, а также для стоянки и хранения транспортных средств общего пользования, в том числе в депо	—	—	5,0	3,0	3,0	—	70,0	30,0	10,0	90,0	—	2,5	—	—				

1	2	3	4	5	6	7	8	9	10	11	12	13	14	15	16	17	18	19
2.5	7.4	Воздушный транспорт	Размещение аэродромов, вертолетных площадок (вертодромов), обустройство мест для приводнения и причаливания гидросамолетов, размещение радиотехнического обеспечения полетов и прочих объектов, необходимых для взлета и приземления (приводнения) воздушных судов, размещение аэродромов (аэровокзалов) и иных объектов, необходимых для посадки и высадки пассажиров и их сопровождающего обслуживания и обеспечения их безопасности, а также размещение объектов, необходимых для погрузки, разгрузки и хранения грузов, перемещаемых воздушным путем; размещение объектов, предназначенных для технического обслуживания и ремонта воздушных судов															
				Не подлежит установлению														
3	Вспомогательные виды разрешенного использования																	
3.1	4.4	Магазины	Размещение объектов капитального строительства, предназначенных для продажи товаров, торговая площадь которых составляет до 5 000 кв. м	-	-	5,0	3,0	3,0	-	-	-	20,0	90,0	-	1,7	1 на 50 кв. м общей площади	1,2	-

Таблица 115

Виды разрешенного использования земельных участков и объектов капитального строительства для зон объектов здравоохранения ОС-4/Б, ОС-4/Г, ОС-4/Д, ОС-4/И, ОС-4/Л, ОС-4/Н. Предельные (минимальные и (или) максимальные) размеры земельных участков и предельные параметры разрешенного строительства, реконструкции объектов капитального строительства для подзоны территориальной зоны объектов здравоохранения ОС-4/Л/В1

№ п/п	Виды разрешенного использования		Предельные (минимальные и (или) макси- мальные размеры земельных участков	Минимальные отступы в целях определения мест допустимого размещения зданий, строений, сооружений	Предельная высота зданий, строений, сооружений Макси- мальная этажность	Макси- мальный процент застройки в границах земельного участка	Иные предельные параметры							Требования к архитектурным решениям объектов капитального строительства (требования к архитектурным решениям объектов капитального строительства установлены для всех видов разрешенного использования)				
	Наименование	Кодовое обозначение					Минимальная площадь земельного участка, кв. м	Максимальная площадь земельного участка, кв. м	От красной линии улицы, м	От красной линии проезда, м	От границы земельного участка, м	Минимальный процент озеленения	Максимальный процент застройки подземной части земельного участка		Допустимое превышение максимальной высоты объектов капитального строительства для зданий со скатной крышей, м	Максимальная высота отражений земельных участков, устанавливаемых на границах с территориями общего пользования (улицами, бульварами, площадями)	Минимальное количество машино-мест для хранения индивидуального автотранспорта на территории земельных участков	Максимальный коэффициент плотности застройки земельного участка
1	2	3	4	5	6	7	8	9	10	11	12	13	14	15	16	17	18	19
1																		

Основные виды разрешенного использования

1	2	3	4	5	6	7	8	9	10	11	12	13	14	15	16	17	18	19
1.1	3.1.1	Предоставление коммунальных услуг	Размещение зданий и сооружений, обеспечивающих поставку воды, тепла, электричества, газа, отвод канализационных стоков, очистку и уборку объектов недвижимости (котельных, водозаборов, очистных сооружений, насосных станций, водопроводов, линий электропередач, трансформаторных подстанций, газопроводов, линий связи, телефонных станций, канализаций)	-	-	-	-	-	$\frac{16,0}{4}$	-	10,0	-	-	-	1,7	-	3,0	1. Максимальные габариты здания: 1.1. Длина фасада по уличному фронту, метры – от 40 до 70 м с учетом местоположения здания (существующих характеристик зданий квартала) и рельефа местности. 1.2. Ширина здания, метры – не более существующих корпусов исторических зданий – 12–15 м. 1.3. Характер уличного
1.2	3.2.1	Дома социального обслуживания	Размещение зданий, предназначенных для размещения домов престарелых, домов ребенка, детских домов, пунктов ночлега для бездомных граждан; размещение объектов капитального строительства для временного размещения вынужденных переселенцев, лиц, признанных беженцами	400	-	5,0	3,0	3,0	$\frac{16,0}{4}$	40,0	10,0	15,0	90,0	2,0	2,5	1 на 100 кв. м общей площади	1,0	1.2. Характер уличного
1.3	3.2.2	Оказание социальной помощи населению	Размещение зданий, предназначенных для служб психологической и бесплатной юридической помощи, социальных, пенсионных и иных служб (службы занятости населения, пункты питания малоимущих граждан), в которых осуществляется прием граждан по вопросам оказания социальной помощи и назначения социальных или пенсионных выплат, а также для размещения общественных некоммерческих организаций; некоммерческих фондов, благотворительных организаций, клубов по интересам	500	3 000	5,0	3,0	3,0	$\frac{16,0}{4}$	60,0	10,0	15,0	90,0	-	1,7	1 на 100 кв. м общей площади	0,7	силуэта – однородный, разноэтажный. 2. Характер архитектурного оформления интервала – зеленые насаждения, ограды. 3. Ориентация главных фасадов – фронтальная. 4. Внутренняя планировка –
1.4	3.2.4	Общесити	Размещение зданий, предназначенных для размещения общежитий, предназначенных для проживания граждан на время их работы, службы или обучения, за исключением зданий, размещение которых предусмотрено содержанием вида разрешенного использования с кодом 4.7	1 000	-	5,0	3,0	3,0	$\frac{16,0}{4}$	60,0	20,0	25,0	90,0	-	1,7	1 на 8 комнат	1,2	полузамкнутая, замкнутая, незамкнутая с прерывистым фронтом застройки, ориентированной на основные планировочные

1	2	3	4	5	6	7	8	9	10	11	12	13	14	15	16	17	18	19
1.5	3.4	Здравоохранение	Размещение объектов капитального строительства, предназначенных для оказания гражданам медицинской помощи. Содержание данного вида разрешенного использования включает в себя содержание видов разрешенного использования с кодами 3.4.1-3.4.2	1 000	-	5,0	3,0	3,0	<u>16,0</u> 4	60,0	10,0	25,0	60,0	2,0	2,5	1 на 25 посещений в смену; 20 на 100 сотрудников; 20 на 100 косок	-	5. Ограничения в частях проведения работ по размещению информационных стендов, рекламных щитов, вывесок – вывески не должны закрывать архитектурные и декоративные элементы фасадов здания. Форма, цветовое решение, шрифт вывески должны соответствовать архитектурному стилю здания, устройство афишных и газетных стендов, отдельно стоящих рекламных конструкций с форматами рекламных полей (ширина/высота): 0,9/1,2 м; 1,2/1,8 м;
1.6	3.4.1	Амбулаторно-поликлиническое обслуживание	Размещение объектов капитального строительства, предназначенных для оказания гражданам амбулаторно-поликлинической медицинской помощи (поликлиники, фельдшерские пункты, пункты здравоохранения, центры матери и ребенка, диагностические центры, молочные кухни, станции донорства крови, клинические лаборатории)	400	-	5,0	3,0	3,0	<u>16,0</u> 4	60,0	-	25,0	60,0	2,0	2,5	1 на 25 посещений в смену	-	
1.7	3.4.2	Стационарное медицинское обслуживание	Размещение объектов капитального строительства, предназначенных для оказания гражданам медицинской помощи в стационарах (больницы, родильные дома, диспансеры, научно-медицинские учреждения и прочие объекты, обеспечивающие оказание услуги по лечению в стационаре); размещение станций скорой помощи; размещение площадок санитарной авиации	1 000	-	-	-	-	<u>16,0</u> 4	60,0	20,0	25,0	60,0	-	2,5	20 на 100 сотрудников и 20 на 100 косок	-	
1.8	3.4.3	Медицинские организации особого назначения	Размещение объектов капитального строительства для размещения медицинских организаций, осуществляющих проведение судебно-медицинской и патолого-анатомической экспертизы (морг)	-	-	5,0	3,0	3,0	<u>16,0</u> 4	-	10,0	-	-	-	2,5	20 на 100 сотрудников и 20 на 100 косок	-	размещение информационных вывесок с названиями организаций на фасадах до 0,15% от площади фасадов.
1.9	3.7	Религиозное использование	Размещение зданий и сооружений религиозного использования. Содержание данного вида разрешенного использования включает в себя содержание видов разрешенного использования с кодами 3.7.1-3.7.2	-	-	5,0	3,0	3,0	-	-	10,0	25,0	-	-	3,0	1 на 8 единовременных посетителей, но не менее 10 на объект	-	6. Сохраняемый или возобновляемый исторический композиционно-

1	2	3	4	5	6	7	8	9	10	11	12	13	14	15	16	17	18	19
1.12	8.0	Обеспечение обороны и безопасности	Размещение объектов капитального строительства, необходимых для подготовки и поддержания в боевой готовности Вооруженных Сил Российской Федерации, других войск, воинских формирований и органов управления ими (размещение военных организаций, внутренних войск, учреждений и других объектов, дислокации войск и сил флота), проведение воинских учений и других мероприятий, направленных на обеспечение боевой готовности воинских частей; размещение зданий военных училищ, военных институтов, военных университетов, военных академий; размещение объектов, обеспечивающих осуществление таможней деятельности	100	5,0	3,0	3,0	16,0 4	60,0	30,0	—	—	—	—	2,5	1 на 100 кв. м общей площади	0,7	характеристики – крыши двускатные, вальмовые с углом наклона от 10° до 25°, без устройства переделов кровли; покрытие – металл окрашенный или современные материалы. Сохранение характерных деталей и особенностей композиции фасадов: пилястры, карнизы, балконы, открытые лоджии, симметричность композиции фасадов, портики, сандрики, объемно-пространственные решения (арочные проемы), оконные арочные проемы. 9. Основные
1.13	8.3	Обеспечение внутреннего правопорядка	Размещение объектов капитального строительства, необходимых для подготовки и поддержания в готовности органов внутренних дел, Росгвардии и спасательных служб, в которых существует вознизирующая служба, размещение объектов гражданской обороны, за исключением объектов гражданской обороны, являющихся частями производственных зданий	100	5,0	3,0	3,0	16,0 4	60,0	30,0	—	—	—	—	2,5	1 на 100 кв. м общей площади	0,7	характеристики – крыши двускатные, вальмовые с углом наклона от 10° до 25°, без устройства переделов кровли; покрытие – металл окрашенный или современные материалы. Сохранение характерных деталей и особенностей композиции фасадов: пилястры, карнизы, балконы, открытые лоджии, симметричность композиции фасадов, портики, сандрики, объемно-пространственные решения (арочные проемы), оконные арочные проемы. 9. Основные

1	2	3	4	5	6	7	8	9	10	11	12	13	14	15	16	17	18	19
1.17	120.2	Благоустройство территории	Размещение декоративных, технических, планировочных, конструктивных устройств, элементов озеленения, различных видов оборудования и оформления, малых архитектурных форм, некапитальных нестационарных строений и сооружений, информационных щитов и указателей, применяемых как составные части благоустройства территории, общественных туалетов							Не подлежит установлению								
2				Условно разрешенные виды использования														
2.1	4.4	Магазины	Размещение объектов капитального строительства, предназначенных для продажи товаров, торговая площадь которых составляет до 5 000 кв. м	300	3 000	5,0	3,0	3,0	16,0 4	60,0	30,0	20,0	90,0	—	1,7	1 на 50 кв. м общей площади	1.2	В соответствии с требованиями к основным видам разрешенного использования
2.2	4.6	Общественное питание	Размещение объектов капитального строительства в целях устройства мест общественного питания (рестораны, кафе, столовые, закусочные, бары)	400	3 000	5,0	3,0	3,0	12,0 3	60,0	20,0	20,0	40,0	2,0	1,7	1 на 7 посадочных мест	0,8	
2.3	4.7	Гостиничное обслуживание	Размещение гостиниц	1 500	—	5,0	3,0	1,5	16,0 4	40,0	20,0	25,0	90,0	—	1,7	1 на 3 номера	—	
2.4	4.9	Служебные гаражи	Размещение постоянных или временных гаражей, стоянок для хранения служебного автотранспорта, используемого в целях осуществления видов деятельности, предусмотренных видами разрешенного использования с кодами 3.0, 4.0, а также для стоянки и хранения транспортных средств общего пользования, в том числе в депо	—	—	5,0	3,0	3,0	16,0 4	70,0	30,0	10,0	90,0	—	2,5		—	

1	2	3	4	5	6	7	8	9	10	11	12	13	14	15	16	17	18	19		
2.5	7.4	Воздушный транспорт	Размещение аэродромов, вертолетных площадок (вертодромов), обустройство мест для приводнения и причаливания гидросамолетов, размещение радиотехнического обеспечения полетов и прочих объектов, необходимых для взлета и приземления (приводнения) воздушных судов, размещение аэропортов (аэровокзалов) и иных объектов, необходимых для посадки и высадки пассажиров и их сопровождающего обслуживания и обеспечения их безопасности, а также размещение объектов, необходимых для погрузки, разгрузки и хранения грузов, перемещаемых воздушным путем; размещение объектов, предназначенных для технического обслуживания и ремонта воздушных судов	Не подлежит установлению																
3	Испомогательные виды разрешенного использования																			
3.1	4.4	Магазины	Размещение объектов капитального строительства, предназначенных для продажи товаров, торговая площадь которых составляет до 5 000 кв. м	-	-	5,0	3,0	3,0	16,0	-	-	20,0	90,0	-	1,7	1 на 50 кв. м общей площади	1,2	-		

Виды разрешенного использования земельных участков и объектов капитального строительства для зон объектов здравоохранения ОС-4/Б, ОС-4/Г, ОС-4/И, ОС-4/Л, ОС-4/Н, ОС-4/Н, ОС-4/Н. Предельные (минимальные и (или) максимальные) размеры земельных участков и предельные параметры разрешенного строительства, реконструкции объектов капитального строительства для подзоны территориальной зоны объектов здравоохранения ОС-4/Н/ДЗ

№ п/п	Виды разрешенного использования		Предельные (минимальные и (или) максимальные) размеры земельных участков		Минимальные отступы в целях определения мест допустимого размещения зданий, строений, сооружений		Предельная высота зданий, строений, сооружений		Максимальный процент застройки в границах земельного участка	Иные предельные параметры								Требования к архитектурным объектам капитального строительства (требования к архитектурным решениям объектов капитального строительства установлены для всех видов разрешенного использования)	
			Участка, кв. м	Максимальная площадь земельного участка, кв. м	От красной линии улицы, м	От красной линии проезда, м	От границ земельного участка, м	Участка		Минимальный процент застройки в границах земельного участка	Минимальный процент озеленения	Максимальный процент застройки подземной части земельного участка	Допустимое превышение максимальной высоты объектов капитального строительства /в здании со скатной крышей, м	Максимальная высота отrajжений земельных участков, устанавливаемых на границах с территориями общего пользования (улицами, бульварами, проездами)	Минимальное количество машино-мест для хранения индивидуального автотранспорта на территории земельного участка	Максимальный коэффициент плотности застройки земельного участка			
1	2	3	4	5	6	7	8	9	10	11	12	13	14	15	16	17	18	19	
1											Основные виды разрешенного использования								

1	2	3	4	5	6	7	8	9	10	11	12	13	14	15	16	17	18	19
1.1	3.1.1	Предоставление коммунальных услуг	Размещение зданий и сооружений, обеспечивающих поставку воды, тепла, электричества, газа, отвод канализационных стоков, очистку и уборку объектов недвижимости (котельных, водозаборов, очистных сооружений, насосных станций, водопроводов, линий электропередач, трансформаторных подстанций, газопроводов, линий связи, телефонных станций, канализаций)	-	-	-	-	-	$\frac{16,0}{4}$	-	10,0	-	-	-	1,7	-	3,0	1. Максимальные габариты зданий: 1.1. Длина фасада по уличному фронту, метры – до 60 м. 1.2. Ширина здания, метры – не более существующих корпусов исторических зданий – 15 м. 2. Характер уличного силуэта – однородный, разнотажный. 3. Характер архитектурного оформления интерьера – зеленые насаждения, газоны, ограды. 4. Ориентация главных фасадов – фронтальная, торцевая, смешанная. 5. Внутренняя планировка – полужамкнутая, свободная. 6. Композиционно-пространственный тип застройки –
1.2	3.2.1	Дома социального обслуживания	Размещение зданий, предназначенных для размещения домов престарелых, домов ребенка, детских домов, пунктов ночлега для бездомных граждан; размещение объектов капитального строительства для временного размещения вынужденных переселенцев, лиц, признанных беженцами	400	-	5,0	3,0	3,0	$\frac{16,0}{4}$	40,0	10,0	15,0	90,0	2,0	2,5	1 на 100 кв. м общей площади	1,0	
1.3	3.2.2	Оказание социальной помощи населению	Размещение зданий, предназначенных для служб психологической и бесплатной юридической помощи, социальных, пенсионных и иных служб (службы занятости населения, пункты питания малоимущих граждан), в которых осуществляется прием граждан по вопросам оказания социальной помощи и назначения социальных или пенсионных выплат, а также для размещения общественных некоммерческих организаций; некоммерческих фондов, благотворительных организаций, клубов по интересам	500	3 000	5,0	3,0	3,0	$\frac{16,0}{4}$	60,0	10,0	15,0	90,0	-	1,7	1 на 100 кв. м общей площади	0,7	
1.4	3.2.4	Общешития	Размещение зданий, предназначенных для размещения общежитий, предназначенных для проживания граждан на время их работы, службы или обучения, за исключением зданий, размещение которых предусмотрено содержанием вида разрешенного использования с кодом 4.7	1 000	-	5,0	3,0	3,0	$\frac{16,0}{4}$	60,0	20,0	25,0	90,0	-	1,7	1 на 8 комнат	1,2	периметральный с разрывами, с отдельными жилыми зданиями внутри квартала, повторяющими фронт застройки по периметру; с

1	2	3	4	5	6	7	8	9	10	11	12	13	14	15	16	17	18	19
1.5	3.4	Здравоохранение	Размещение объектов капитального строительства, предназначенных для оказания гражданам медицинской помощи. Содержание данного вида разрешенного использования включает в себя содержание видов разрешенного использования с кодами 3.4.1–3.4.2	1 000	–	5,0	3,0	3,0	$\frac{16,0}{4}$	60,0	10,0	25,0	60,0	2,0	2,5	1 на 25 посещений в смену; 20 на 100 сотрудников; 20 на 100 коек	–	разными размерами парцелл; индивидуальный тип жилого дома. 7. Архитектурно-стилевое решение – не регламентируется. 8. Объемно-пространственные и композиционные силуэтные характеристики – крыши двускатные, вальмовые с углом наклона от 10° до 25°, без устройства переломов кровли; покрытие – металл окрашенный или современные материалы. 9. Основные отделочные материалы – природный камень, штукатурка. 10. Цветовое решение – цвет стен: оттенки охристых, бежевых, серых цветов; цвет крыши: приглушенные оттенки серого, коричневого, terrакотового и бордового цветов; исключить применение
1.6	3.4.1	Амбулаторно-поликлиническое обслуживание	Размещение объектов капитального строительства, предназначенных для оказания гражданам амбулаторно-поликлинической медицинской помощи (поликлиники, фельдшерские пункты, пункты здравоохранения, центры матери и ребенка, диагностические центры, молочные кухни, станции донорства крови, клинические лаборатории)	400	–	5,0	3,0	3,0	$\frac{16,0}{4}$	60,0	–	25,0	60,0	2,0	2,5	1 на 25 посещений в смену	–	–
1.7	3.4.2	Стационарное медицинское обслуживание	Размещение объектов капитального строительства, предназначенных для оказания гражданам медицинской помощи в стационарах (больницы, родильные дома, диспансеры, научные медицинские учреждения и прочие объекты, обеспечивающие оказание услуги по лечению в стационаре); размещение станций скорой помощи; размещение площадок санитарной авиации	1 000	–	–	–	–	$\frac{16,0}{4}$	60,0	20,0	25,0	60,0	–	2,5	20 на 100 сотрудников и 20 на 100 коек	–	–
1.8	3.4.3	Медицинские организации особого назначения	Размещение объектов капитального строительства для размещения медицинских организаций, осуществляющих проведение судебно-медицинской и патолого-анатомической экспертизы (морги)	–	–	5,0	3,0	3,0	$\frac{16,0}{4}$	–	10,0	–	–	–	2,5	20 на 100 сотрудников и 20 на 100 коек	–	–
1.9	3.7	Религиозное использование	Размещение зданий и сооружений религиозного использования. Содержание данного вида разрешенного использования включает в себя содержание видов разрешенного использования с кодами 3.7.1–3.7.2	–	–	5,0	3,0	3,0	–	–	10,0	25,0	–	–	3,0	1 на 8 единовременных посетителей, но не менее 10 на объект	–	–

1	2	3	4	5	6	7	8	9	10	11	12	13	14	15	16	17	18	19
1.12	8.0	Обеспечение обороны и безопасности	Размещение объектов капитального строительства, необходимых для подготовки и поддержания в боевой готовности Вооруженных Сил Российской Федерации, других войск, воинских формирований и органов управления ими (размещение военных организаций, внутренних войск, учреждений и других объектов, дислокация войск и сил флота), проведение воинских учений и других мероприятий, направленных на обеспечение боевой готовности воинских частей; размещение зданий военных училищ, военных институтов, военных университетов, военных академий; размещение объектов, обеспечивающих осуществление таможенной деятельности	Не подлежит установлению														
1.13	8.3	Обеспечение внутреннего правопорядка	Размещение объектов капитального строительства, необходимых для подготовки и поддержания в готовности органов внутренних дел, Росгвардии и спасательных служб, в которых существует военизированная служба; размещение объектов гражданской обороны, за исключением объектов гражданской обороны, являющихся частями производственных зданий	100	—	5,0	3,0	3,0	$\frac{16,0}{4}$	60,0	30,0	—	—	—	2,5	1 на 100 кв. м общей площади	0,7	

[illegible]

1	2	3	4	5	6	7	8	9	10	11	12	13	14	15	16	17	18	19
1.17	1202	Благоустройство территории	Размещение декоративных, технических, планировочных, конструктивных устройств, элементов озеленения, различных видов оборудования и оформления, малых архитектурных форм, некапитальных нестационарных строений и сооружений, информационных щитов и указателей, применяемых как составные части благоустройства территории, общественных туалетов							Не подлежит установлению								
2			Условно разрешенные виды использования															
2.1	4.4	Магазины	Размещение объектов капитального строительства, предназначенных для продажи товаров, торговая площадь которых составляет до 5 000 кв. м	300	3 000	5,0	3,0	3,0	16,0 4	60,0	30,0	20,0	90,0	—	1,7	1 на 50 кв. м общей площади	1.2	В соответствии с требованиями к основным видам разрешенного использования
2.2	4.6	Общественное питание	Размещение объектов капитального строительства в целях устройства мест общественного питания (рестораны, кафе, столовые, закусочные, бары)	400	3 000	5,0	3,0	3,0	12,0 3	60,0	20,0	20,0	40,0	2,0	1,7	1 на 7 посадочных мест	0,8	
2.3	4.7	Гостиничное обслуживание	Размещение гостиниц	1 500	—	5,0	3,0	1,5	16,0 4	40,0	20,0	25,0	90,0	—	1,7	1 на 3 номера	—	
2.4	4.9	Служебные гаражи	Размещение постоянных или временных гаражей, стоянок для хранения служебного автотранспорта, используемого в целях осуществления видов деятельности, предусмотренных видами разрешенного использования с кодами 3.0, 4.0, а также для стоянки и хранения транспортных средств общего пользования, в том числе в депо	—	—	5,0	3,0	3,0	16,0 4	70,0	30,0	10,0	90,0	—	2,5			

1	2	3	4	5	6	7	8	9	10	11	12	13	14	15	16	17	18	19
2.5	7.4	Воздушный транспорт	Размещение аэродромов, вертолетных площадок (вертодромов), обустройство мест для приводнения и причаливания гидросамолетов, размещение радиотехнического обеспечения полетов и прочих объектов, необходимых для взлета и приземления (приводнения) воздушных судов, размещение аэропортов (аэровокзалов) и иных объектов, необходимых для посадки и высадки пассажиров и их сопровождающего обслуживания и обеспечения их безопасности, а также размещение объектов, необходимых для погрузки, разгрузки и хранения грузов, перемещаемых воздушным путем; размещение объектов, предназначенных для технического обслуживания и ремонта воздушных судов	Не подлежит установлению														
3	Вспомогательные виды разрешенного использования																	
3.1	4.4	Магазины	Размещение объектов капитального строительства, предназначенных для продажи товаров, торговая площадь которых составляет до 5 000 кв. м	-	-	5,0	3,0	3,0	$\frac{16,0}{4}$	-	-	20,0	90,0	-	1,7	1 на 50 кв. м общей площади	1,2	-

Виды разрешенного использования земельных участков и объектов капитального строительства для зон объектов здравоохранения ОС-4/Б, ОС-4/Г, ОС-4/И, ОС-4/Л, ОС-4/Н, ОС-4/Н. Предельные (минимальные и (или) максимальные) размеры земельных участков и предельные параметры разрешенного строительства, реконструкции объектов капитального строительства для подзоны территориальной зоны объектов здравоохранения ОС-4/Н/К1

п/п №	Виды разрешенного использования		Предельные (минимальные и (или) максимальные) размеры земельных участков		Минимальные отступы в целях определения мест допустимого размещения зданий, строений, сооружений			Предельная высота зданий, строений, сооружений		Максимальный процент застройки в границах земельного участка	Иные предельные параметры							Требования к архитектурным решениям объектов капитального строительства (требования к архитектурным решениям объектов капитального строительства установлены для всех видов разрешенного использования)
	Кодовое обозначение	Наименование	Участка, кв. м	Максимальная площадь земельного участка, кв. м	От красной линии улицы, м	От красной линии проезда, м	От границы земельного участка, м	Максимальная этажность	Максимальный процент застройки в границах земельного участка		Максимальный процент застройки подземной части земельного участка	Максимальный процент озеленения	Максимальный процент застройки подземной части земельного участка	Допустимое превышение максимальной высоты объектов капитального строительства / для зданий со скатной крышей, м	Максимальная высота ограждений земельных участков, устанавливаемых на границах с территориями общего пользования (улицами, бульварами, проездами)	Максимальное количество машино-мест для хранения инвентаря, другого автотранспорта на территории земельного участка	Максимальный коэффициент плотности застройки земельного участка	
1	2	3	4	5	6	7	8	9	10	11	12	13	14	15	16	17	18	19
1																		

Основание: акты разрешенного использования

1	2	3	4	5	6	7	8	9	10	11	12	13	14	15	16	17	18	19
1.1	3.1.1	Предоставление коммунальных услуг	Размещение зданий и сооружений, обеспечивающих поставку воды, тепла, электричества, газа, отвод канализационных стоков, очистку и уборку объектов недвижимости (котельных, водозаборов, очистных сооружений, насосных станций, водопроводов, линий электропередач, трансформаторных подстанций, газопроводов, линий связи, телефонных станций, канализаций)	-	-	-	-	-	$\frac{16,0}{4}$	-	10,0	-	-	-	1,7	-	3,0	1. Максимальные габариты зданий: 1.1. Длина фасада по улице фронт, метры – от 20 до 40 м с учетом местоположения и рельефа местности. 2. Характер уличного силуэта – однородный. 3. Характер архитектурного оформления интервала – зеленые насаждения, газоны.
1.2	3.2.1	Дома социального обслуживания	Размещение зданий, предназначенных для размещения домов престарелых, домов ребенка, детских домов, пунктов ночлега для бездомных граждан; размещение объектов капитального строительства для временного размещения вынужденных переселенцев, лиц, признанных беженцами	400	-	5,0	3,0	3,0	$\frac{16,0}{4}$	40,0	10,0	15,0	90,0	2,0	2,5	1 на 100 кв. м общей площади	1,0	4. Цветовое решение – цвет стен; оттенки белых, охристых, бежевых цветов. 5. Элементы благоустройства – бутовые подпорные стенки; малые формы
1.3	3.2.2	Оказание социальной помощи населению	Размещение зданий, предназначенных для служб психологической и бесплатной юридической помощи, социальных, пенсионных и иных служб (службы занятости населения, пункты питания малоимущих граждан), в которых осуществляется прием граждан по вопросам оказания социальной помощи и назначения социальных или пенсионных выплат, а также для размещения общественных некоммерческих организаций: некоммерческих фондов, благотворительных организаций, клубов по интересам	500	3 000	5,0	3,0	3,0	$\frac{16,0}{4}$	60,0	10,0	15,0	90,0	-	1,7	1 на 100 кв. м общей площади	0,7	
1.4	3.2.4	Общесития	Размещение зданий, предназначенных для размещения общежитий, предназначенных для проживания граждан на время их работы, службы или обучения, за исключением зданий, размещение которых предусмотрено содержанием вида разрешенного использования с кодом 4.7	1 000	-	5,0	3,0	3,0	$\frac{16,0}{4}$	60,0	20,0	25,0	90,0	-	1,7	1 на 8 комнат	1,2	

1	2	3	4	5	6	7	8	9	10	11	12	13	14	15	16	17	18	19
1.5	3.4	Здравоохранение	Размещение объектов капитального строительства, предназначенных для оказания гражданам медицинской помощи. Содержание данного вида разрешенного использования включает в себя содержание видов разрешенного использования с кодами 3.4.1-3.4.2	1 000	-	5,0	3,0	3,0	$\frac{16,0}{4}$	60,0	10,0	25,0	60,0	2,0	2,5	1 на 25 посещений в смену; 20 на 100 сотрудников; 20 на 100 коек	-	
1.6	3.4.1	Амбулаторно-поликлинические обслуживание	Размещение объектов капитального строительства, предназначенных для оказания гражданам амбулаторно-поликлинической медицинской помощи (поликлиники, фельдшерские пункты, пункты здравоохранения, центры матери и ребенка, диагностические центры, молочные кухни, станции донорства крови, клинические лаборатории)	400	-	5,0	3,0	3,0	$\frac{16,0}{4}$	60,0	-	25,0	60,0	2,0	2,5	1 на 25 посещений в смену	-	
1.7	3.4.2	Стационарное медицинское обслуживание	Размещение объектов капитального строительства, предназначенных для оказания гражданам медицинской помощи в стационарах (больницы, родильные дома, диспансеры, научные медицинские учреждения и прочие объекты, обеспечивающие оказание услуги по лечению в стационаре); размещение станций скорой помощи; размещение площадок санитарной авиации	1 000	-	-	-	-	$\frac{16,0}{4}$	60,0	20,0	25,0	60,0	-	2,5	20 на 100 сотрудников и 20 на 100 коек	-	
1.8	3.4.3	Медицинские организации особого назначения	Размещение объектов капитального строительства для размещения медицинских организаций, осуществляющих проведение судебно-медицинской и патолого-анатомической экспертизы (морги)	-	-	5,0	3,0	3,0	$\frac{16,0}{4}$	-	10,0	-	-	-	2,5	20 на 100 сотрудников и 20 на 100 коек	-	
1.9	3.7	Религиозное использование	Размещение зданий и сооружений религиозного использования. Содержание данного вида разрешенного использования включает в себя содержание видов разрешенного использования с кодами 3.7.1-3.7.2	-	-	5,0	3,0	3,0	-	-	10,0	25,0	-	-	3,0	1 на 8 единовременных посетителей, но не менее 10 на объект	-	

[illegible]

1	2	3	4	5	6	7	8	9	10	11	12	13	14	15	16	17	18	19
1.12	8.0	Обеспечение обороны и безопасности	Размещение объектов капитального строительства, необходимых для подготовки и поддержания в боевой готовности Вооруженных Сил Российской Федерации, других войск, воинских формирований и органов управлений ими (размещение военных организаций, внутренних войск, учреждений и других объектов, дислокация войск и сил флота), проведение воинских учений и других мероприятий, направленных на обеспечение боевой готовности воинских частей; размещение зданий военных училищ, военных институтов, военных университетов, военных академий; размещение объектов, обеспечивающих осуществление таможенной деятельности	100	-	5,0	3,0	3,0	$\frac{16,0}{4}$	60,0	30,0	-	-	-	2,5	1 на 100 кв. м облей площади	0,7	
1.13	8.3	Обеспечение внутреннего правопорядка	Размещение объектов капитального строительства, необходимых для подготовки и поддержания в готовности органов внутренних дел, Росгвардии и спасательных служб, в которых существует вознизирующая служба; размещение объектов гражданской обороны, за исключением объектов гражданской обороны, являющихся частями производственных зданий															

Не подлежит установлению

1	2	3	4	5	6	7	8	9	10	11	12	13	14	15	16	17	18	19
1.17	12.02	Благоустройство территории	Размещение декоративных, технических, планировочных, конструктивных устройств, элементов озеленения, различных видов оборудования и оформления, малых архитектурных форм, некапитальных нестационарных строений и сооружений, информационных щитов и указателей, применяемых как составные части благоустройства территории, общественных туалетов	Не подлежит установлению														
2	Условно разрешенные виды использования																	
2.1	4.4	Магазины	Размещение объектов капитального строительства, предназначенных для продажи товаров, торговая площадь которых составляет до 5 000 кв. м	300	3 000	5,0	3,0	3,0	16,0 4	60,0	30,0	20,0	90,0	–	1,7	1 на 50 кв. м общей площади	1.2	В соответствии с требованиями к основным видам разрешенного использования
2.2	4.6	Общественное питание	Размещение объектов капитального строительства в целях устройства мест общественного питания (рестораны, кафе, столовые, закусочные, бары)	400	3 000	5,0	3,0	3,0	12,0 3	60,0	20,0	20,0	40,0	2,0	1,7	1 на 7 посадочных мест	0,8	
2.3	4.7	Гостиничное обслуживание	Размещение гостиниц	1 500	–	5,0	3,0	1,5	16,0 4	40,0	20,0	25,0	90,0	–	1,7	1 на 3 номера	–	
2.4	4.9	Служебные гаражи	Размещение постоянных или временных гаражей, стоянок для хранения служебного автотранспорта, используемого в целях осуществления видов деятельности, предусмотренных видами разрешенного использования с кодами 3.0, 4.0, а также для стоянки и хранения транспортных средств общего пользования, в том числе в депо	–	–	5,0	3,0	3,0	16,0 4	70,0	30,0	10,0	90,0	–	2,5	–	–	

1	2	3	4	5	6	7	8	9	10	11	12	13	14	15	16	17	18	19	
2.5	7.4	Воздушный транспорт	Размещение аэродромов, вертолетных площадок (вертодромов), обустройство мест для приводнения и причаливания гидросамолетов, размещение радиотехнического обеспечения полетов и прочих объектов, необходимых для взлета и приземления (приводнения) воздушных судов, размещение аэропортов (аэровокзалов) и иных объектов, необходимых для посадки и высадки пассажиров и их сопутствующего обслуживания и обеспечения их безопасности, а также размещение объектов, необходимых для погрузки, разгрузки и хранения грузов, перемещаемых воздушным путем; размещение объектов, предназначенных для технического обслуживания и ремонта воздушных судов	Не подлежит установлению															
3	Вспомогательные виды разрешенного использования																		
3.1	4.4	Магазины	Размещение объектов капитального строительства, предназначенных для продажи товаров, торговая площадь которых составляет до 5 000 кв. м	-	-	5,0	3,0	3,0	$\frac{16,0}{4}$	-	-	20,0	90,0	-	1,7	1 на 50 кв. м общей площади	1,2	-	

>>

- таблицу 126 изложить в следующей редакции:

«Таблица 126

Перечень рекреационных зон

Основной индекс территориальной зоны	Дополнительный территориальный индекс зоны	Индекс подзоны	Перечень территориальных контуров	Наименование территориальной зоны
Р-1	Б	–	1–5	Зона набережных и пляжей (Балаклавский МО)
	Г	–	1–10	Зона набережных и пляжей (Гагаринский МО)
	Л	A1; M1; H1	1–3	Зона набережных и пляжей (Ленинский МО)
	Н	A1; B1; ДЗ	1–11	Зона набережных и пляжей (Нахимовский МО)
Р-2	Б	–	1–11	Зона скверов, бульваров (Балаклавский МО)
	Г	–	1–21, 23–42	Зона скверов, бульваров (Гагаринский МО)
	И	–	1–5	Зона скверов, бульваров (город Инкерман)
	Л	–	1–32	Зона скверов, бульваров (Ленинский МО)
	Н	–	1–51	Зона скверов, бульваров (Нахимовский МО)
Р-3	Б	–	1–4	Зона парков (Балаклавский МО)
	Г	–	1–11	Зона парков (Гагаринский МО)
	И	–	1–2	Зона парков (город Инкерман)
	Л	A1; H1; O2	1–6	Зона парков (Ленинский МО)
	Н	A1; H1; O1	1–11	Зона парков (Нахимовский МО)
Р-4	Б	–	1–13	Зона рекреационно-курортных объектов (Балаклавский МО)
	Г	–	1–16	Зона рекреационно-курортных объектов (Гагаринский МО)
	И	–	1–2	Зона рекреационно-курортных объектов (город Инкерман)
	Л	–	1	Зона рекреационно-курортных объектов (Ленинский МО)
	Н	A1; Л1	1–4	Зона рекреационно-курортных объектов (Нахимовский МО)
Р-4.1	Б	–	1	Зона рекреационных объектов, примыкающих к территориям ведения гражданами садоводства (Балаклавский МО)
	Г	–	1–2	Зона рекреационных объектов, примыкающих к территориям ведения гражданами садоводства (Гагаринский МО)
Р-5	Б	–	1–40	Зона природно-ландшафтных территорий (Балаклавский МО)
	Г	–	1–9, 11–41	Зона природно-ландшафтных территорий (Гагаринский МО)
	И	–	1–3, 5–17	Зона природно-ландшафтных территорий (город Инкерман)
	Л	–	1–10	Зона природно-ландшафтных территорий (Ленинский МО)
	Н	–	1–25, 27–47	Зона природно-ландшафтных территорий (Нахимовский МО)

Основной индекс территориальной зоны	Дополнительный территориальный индекс зоны	Индекс подзоны	Перечень территориальных контуров	Наименование территориальной зоны
Р-6	Б	–	1–8, 10–16, 18–23	Зона лесов (Балаклавский МО)
	Г	–	1–36	Зона лесов (Гагаринский МО)
	И	–	1–4	Зона лесов (город Инкерман)
	Н	–	1–15	Зона лесов (Нахимовский МО)
Р-6.1	Б	–	1	Зона лесов, допускающая размещение объектов религиозного использования (Балаклавский МО)
Р-7	Б	–	1–4	Зона особо охраняемых природных территорий (Балаклавский МО)
	Л	–	1	Зона особо охраняемых природных территорий (Ленинский МО)

»;

- название таблицы 140 изложить в следующей редакции:

«Таблица 140

Виды разрешенного использования земельных участков и объектов капитального строительства для зон природно-ландшафтных территорий Р-5/Б, Р-5/Г, Р-5/И, Р-5/Л, Р-5/Н. Предельные (минимальные и (или) максимальные) размеры земельных участков и предельные параметры разрешенного строительства, реконструкции объектов капитального строительства для зон природно-ландшафтных территорий (Р-5/Б, Р-5/Г, Р-5/И, Р-5/Л, Р-5/Н)»;

- после таблицы 141 дополнить пунктом 1.4.7.1 следующего содержания:

«1.4.7.1. Зоны лесов, допускающие размещение объектов религиозного использования (Р-6.1/Б)

1. Перечень видов разрешенного использования земельных участков и объектов капитального строительства для зон лесов, допускающих размещение объектов религиозного использования (Р-6.1/Б) и предельные параметры, установленные в соответствии со статьей 38 Градостроительного кодекса и законодательством города Севастополя для зоны Р-6.1/Б, представлены в таблице 141¹.

Указанные предельные параметры применяются в части, не противоречащей национальным стандартам и сводам правил, в результате применения которых на обязательной основе обеспечивается соблюдение требований Федерального закона от 30.12.2009 № 384-ФЗ «Технический регламент о безопасности зданий и сооружений». Отсутствие ограничений по тем или иным конкретным параметрам не влечет за собой отсутствия необходимости соблюдать указанные национальные стандарты и своды правил.

2. Виды разрешенного использования земельных участков и объектов капитального строительства, предельные (минимальные и (или) максимальные) размеры земельных участков и предельные параметры разрешенного строительства, реконструкции объектов капитального строительства применяются в соответствии с пунктами 2.1–2.22 раздела III настоящих Правил.

3. В случае, если отдельные предельные (минимальные и (или) максимальные) размеры земельных участков или предельные параметры разрешенного строительства, реконструкции объектов капитального строительства не подлежат установлению настоящими Правилами, в соответствующих ячейках в таблице 141¹ указывается символ «—» или слова «не подлежит установлению».

Предельные (минимальные и (или) максимальные) размеры земельных участков и предельные параметры разрешенного строительства, реконструкции объектов капитального строительства для зоны лесов, допускающей размещение объектов религиозного использования (Р-6.1/Б)

№ п/п	Виды разрешенного использования		Предельные (минимальные и максимальные) размеры земельных участков		Минимальные отступы в целях определения мест допустимого размещения зданий, строений, сооружений			Предельная высота зданий, строений, сооружений		Максимальный процент застройки в границах земельного участка	Иные предельные параметры							Требования к архитектурным решениям объектов капитального строительства (требования к архитектурным решениям объектов капитального строительства)
	Наименование	Описание видов разрешенного использования земельных участков и объектов капитального строительства	Участка, кв. м	Максимальная площадь земельного участка, кв. м	От красной линии улицы, м	От красной линии проезда, м	От границы земельного участка, м	Максимальная высота отражений земельных участков, устанавливаемых на границах с территориями общего пользования (углами, булыжниками, площадками)	Минимальное количество машино-мест для хранения индивидуальных транспортных средств на территории земельного участка		Максимальный коэффициент плотности застройки земельного участка							
1	2	3	4	5	6	7	8	9	10	11	12	13	14	15	16	17	18	19
1																		

Основные виды разрешенного использования

[illegible]

1	2	3	4	5	6	7	8	9	10	11	12	13	14	15	16	17	18	19	
2.1	9.3	Историко-культурная деятельность	Сохранение и изучение объектов культурного наследия народов Российской Федерации (памятников истории и культуры), в том числе объектов археологического наследия, достопримечательных мест, мест бытования исторических промыслов, производств и ремесел, исторических поселений, действующих военных и гражданских захоронений, объектов культурного наследия, хозяйственная деятельность, являющаяся историческим промыслом или ремеслом, а также хозяйственная деятельность, обеспечивающая познавательный туризм	Не подлежит установлению															-

»;

- таблицу 143 изложить в следующей редакции:

«Таблица 143

Перечень производственных зон, зон инженерной и транспортной
инфраструктур

Основной индекс территориальной зоны	Дополнительный территориальный индекс	Индекс подзоны	Перечень территориальных контуров	Наименование территориальной зоны
1	2	3	4	5
Птр	Б	–	1–3, 5–9	Зона хранения индивидуальных транспортных средств (Балаклавский МО)
	Г	–	1–27	Зона хранения индивидуальных транспортных средств (Гагаринский МО)
	И	–	1–5	Зона хранения индивидуальных транспортных средств (город Инкерман)
	Л	A1; B1	1–13	Зона хранения индивидуальных транспортных средств (Ленинский МО)
	Н	A1; Г1; K1; O1; O2	1–20	Зона хранения индивидуальных транспортных средств (Нахимовский МО)
Пи	Б	–	1–9, 11–14	Зона инженерных объектов (Балаклавский МО)
	Г	–	1–15	Зона инженерных объектов (Гагаринский МО)
	И	–	1–7	Зона инженерных объектов (город Инкерман)
	Л	–	1–6, 8	Зона инженерных объектов (Ленинский МО)
	Н	A1; B1; K1; O1; П1; P1	1–18	Зона инженерных объектов (Нахимовский МО)
Пли	Б	–	1–30, 32–34, 38–39, 45–52	Зона линейных объектов инженерной транспортной инфраструктур (Балаклавский МО)
	Г	–	1–10, 12–15, 17–18	Зона линейных объектов инженерной и транспортной инфраструктур (Гагаринский МО)
	И	–	1	Зона линейных объектов инженерной и транспортной инфраструктур (город Инкерман)
	Л	–	1–13, 15–16, 18–21	Зона линейных объектов инженерной и транспортной инфраструктур (Ленинский МО)
	Н	–	1–14, 17–30, 32–50, 52–72	Зона линейных объектов инженерной и транспортной инфраструктур (Нахимовский МО)
П-1	Г	–	1	Зона объектов I и II класса опасности (Гагаринский МО)
	И	–	1	Зона объектов I и II класса опасности (город Инкерман)
П-2	Б	–	1–2	Зона объектов III класса опасности (Балаклавский МО)
	Г	–	1–11, 13–16	Зона объектов III класса опасности

1	2	3	4	5
				(Гагаринский МО)
	И	–	1–4	Зона объектов III класса опасности (город Инкерман)
	Л	–	1	Зона объектов III класса опасности (Ленинский МО)
	Н	Б1; М1; П1	1–3	Зона объектов III класса опасности (Нахимовский МО)
П-3	Б	–	1–7	Зона объектов IV и V класса опасности (Балаклавский МО)
	Г	–	1–18	Зона объектов IV и V класса опасности (Гагаринский МО)
	И	А1, О1	1–14	Зона объектов IV и V класса опасности (город Инкерман)
	Л	–	1–10, 12–13	Зона объектов IV и V класса опасности (Ленинский МО)
	Н	А1; Г1; О1; О2; П1	2–27	Зона объектов IV и V класса опасности (Нахимовский МО)

»;

- таблицу 167 изложить в следующей редакции:

«Таблица 167

Перечень зон сельскохозяйственного использования

Основной индекс территориальной зоны	Дополнительный территориальный индекс	Индекс подзоны	Перечень территориальных контуров	Наименование территориальной зоны
СХ-1	Б	–	1–14, 16–25	Зона сельскохозяйственных угодий (Балаклавский МО)
	И	–	1–2	Зона сельскохозяйственных угодий (город Инкерман)
	Н	–	2–11	Зона сельскохозяйственных угодий (Нахимовский МО)
СХ-2	Б	–	1–23, 25–31	Зона объектов сельскохозяйственного назначения (Балаклавский МО)
	Г	–	1	Зона объектов сельскохозяйственного назначения (Гагаринский МО)
	И	–	1–3	Зона объектов сельскохозяйственного назначения (город Инкерман)
	Н	–	1–47	Зона объектов сельскохозяйственного назначения (Нахимовский МО)
СХ-2.1	Б	–	1–14	Зона объектов сельскохозяйственного назначения (терруар) (Балаклавский МО)

»;

1	2	3	4	5	6	7	8	9	10	11	12	13	14	15	16	17	18	19
1.1	1.1	Растениеводство	Осуществление хозяйственной деятельности, связанной с выращиванием сельскохозяйственных культур. Содержание данного вида разрешенного использования включает в себя содержание видов разрешенного использования с кодами 1.2-1.6	10 000	-	-	-	-	-	-	-	-	-	-	-	-	-	-
1.2	1.3	Овощеводство	Осуществление хозяйственной деятельности на сельскохозяйственных участках, связанной с производством картофеля, листовых, плодовых, луковичных и бахчевых сельскохозяйственных культур, в том числе с использованием теплиц	10 000	-	-	-	-	-	-	-	-	-	-	-	-	-	-
1.3	1.5.1	Виноградарство	Возделывание виноградных земель на виноградопригодных землях	Не подлежит установлению														
1.4	1.7	Животноводство	Осуществление хозяйственной деятельности, связанной с производством продукции животноводства, в том числе сенокошение, выпас сельскохозяйственных животных, разведение племенных животных, племенное и использование племенной продукции (материала), размещение зданий, сооружений, используемых для содержания и разведения сельскохозяйственных животных, производства, хранения и первичной переработки сельскохозяйственной продукции. Содержание данного вида разрешенного использования включает в себя содержание видов разрешенного использования с кодами 1.8-1.11, 1.15, 1.19, 1.20	10 000	-	5,0	3,0	3,0	-	70,0	-	20,0	-	-	-	-	-	-

1	2	3	4	5	6	7	8	9	10	11	12	13	14	15	16	17	18	19
1.5	1.8	Скотоводство	Осуществление хозяйственной деятельности, в том числе на сельскохозяйственных угодьях, связанной с разведением сельскохозяйственных животных (крупного рогатого скота, овец, коз, лошадей, верблюдов, оленей); сенокошение, выпас сельскохозяйственных животных, производство кормов, размещение зданий, сооружений, использование для содержания и разведения сельскохозяйственных животных; разведение племенных животных, производство и использование племенной продукции (материала)	10 000	—	5,0	3,0	3,0	—	70,0	—	20,0	—	—	—	—	—	
1.6	1.9	Звероводство	Осуществление хозяйственной деятельности, связанной с разведением в неволе ценных пушных зверей; размещение зданий, сооружений, используемых для содержания и разведения животных, производства, хранения и первичной переработки продукции; разведение племенных животных, производство и использование племенной продукции (материала)	10 000	—	5,0	3,0	3,0	—	70,0	—	20,0	—	—	—	—	—	
1.7	1.10	Птицеводство	Осуществление хозяйственной деятельности, связанной с разведением домашних пород птиц, в том числе водоплавающих; размещение зданий, сооружений, используемых для содержания и разведения животных, производства, хранения и первичной переработки продукции птицеводства; разведение племенных животных, производство и использование племенной продукции (материала)	10 000	—	5,0	3,0	3,0	—	70,0	—	20,0	—	—	—	—	—	

1	2	3	4	5	6	7	8	9	10	11	12	13	14	15	16	17	18	19
1.8	1.11	Свиноводство	Осуществление хозяйственной деятельности, связанной с разведением свиней; размещение зданий, сооружений, используемых для содержания и разведения животных; производство, хранения и первичной переработки продукции; разведение племенных животных; производство и использование племенной продукции (материала)	10 000	-	5,0	3,0	3,0	-	70,0	-	20,0	-	-	-	-	-	-
1.9	1.12	Пчеловодство	Осуществление хозяйственной деятельности, в том числе на сельскохозяйственных угодьях, по разведению, содержанию и использованию пчел и иных полезных насекомых; размещение ульев, иных объектов и оборудования, необходимого для пчеловодства и разведения иных полезных насекомых; размещение сооружений, используемых для хранения и первичной переработки продукции пчеловодства	10 000	-	5,0	3,0	3,0	-	70,0	-	20,0	-	-	-	-	-	-
1.10	1.13	Рыбоводство	Осуществление хозяйственной деятельности, связанной с разведением и (или) содержанием, выращиванием объектов рыбоводства (аквакультуры); размещение зданий, сооружений, оборудования, необходимых для осуществления рыбоводства (аквакультуры)	5 000	10 000	5,0	3,0	3,0	2,0 1	30,0	-	20,0	-	-	-	-	-	-
1.11	1.14	Научное обеспечение сельского хозяйства	Осуществление научной и селекционной работы, ведения сельского хозяйства для получения ценных с научной точки зрения образцов растительного и животного мира; размещение коллекций генетических ресурсов растений	10 000	5,0	3,0	3,0	-	70,0	-	20,0	-	-	-	-	-	-
1.12	1.15	Хранение и переработка сельскохозяйственной продукции	Размещение зданий, сооружений, используемых для производства, хранения, первичной и глубокой переработки сельскохозяйственной продукции	10 000	-	5,0	3,0	3,0	-	70,0	-	20,0	-	-	-	-	-	-

1	2	3	4	5	6	7	8	9	10	11	12	13	14	15	16	17	18	19
1.19	7.2.1	Размещение автомобильных дорог	Размещение автомобильных дорог за пределами населенных пунктов и технически связанных с ними сооружений, придорожных стоянок (парковок) транспортных средств в границах городских улиц и дорог, за исключением предусмотренных видами разрешенного использования с кодами 2.7.1. 4.9, 7.2.3, а также некапитальных сооружений, предназначенных для охраны транспортных средств; размещение объектов, предназначенных для размещения постов органов внутренних дел, ответственных за безопасность дорожного движения	Не подлежит установлению														
1.20	8.0	Обеспечение обороны и безопасности	Размещение объектов капитального строительства, необходимых для подготовки и поддержания в боевой готовности Вооруженных Сил Российской Федерации, других войск, воинских формирований и органов управления ими (размещение военных организаций, внутренних войск, учреждений и других объектов, дислокация войск и сил флота), проведение воинских учений и других мероприятий, направленных на обеспечение боевой готовности воинских частей; размещение зданий военных училищ, военных институтов, военных университетов, военных академий; размещение объектов, обеспечивающих осуществление таможенной деятельности	Не подлежит установлению														
1.21	8.3	Обеспечение внутреннего правопорядка	Размещение объектов капитального строительства, необходимых для подготовки и поддержания в готовности органов внутренних дел, Росгвардии и спасательных служб, в которых существует военизированная служба; размещение объектов гражданской обороны, за исключением объектов гражданской обороны, являющихся частями производственных зданий	-	-	5,0	3,0	3,0	-	-	30,0	-	-	-	2,5	1 на 100 кв. м общей площади	0,7	

[illegible]

1	2	3	4	5	6	7	8	9	10	11	12	13	14	15	16	17	18	19
2.5	9.3	Историко-культурная деятельность	Сохранение и изучение объектов культурного наследия народов Российской Федерации (памятников истории и культуры), в том числе объектов археологического наследия, достопримечательных мест, мест бытования исторических промыслов, производств и ремесел, исторических поселений, недействующих военных и гражданских захоронений, объектов культурного наследия, хозяйственная деятельность, являющаяся историческим промыслом или ремеслом, а также хозяйственная деятельность, обеспечивающая познавательный туризм															
2.6	11.3	Гидротехнические сооружения	Размещение гидротехнических сооружений, необходимых для эксплуатации водохранилищ (плотин, водосбросов, водозаборных, водовыпускных и других гидротехнических сооружений, судопропускных сооружений, рыбозащитных и рыбопропускных сооружений, берегозащитных сооружений)															

Не подлежит установлению

Не подлежит установлению

>>

«Таблица 172

ограниченного доступа СП-1/И/А1, СП-1/Л/А1, СП-1/Н/А1

№ п/п	Виды разрешенного использования		Предельные (минимальные и максимальные) размеры земельных участков		Минимальные отступы в целях определения мест допустимого размещения зданий, строений, сооружений		Предельная высота зданий, строений, сооружений		Максимальный процент застройки в границах земельного участка	Иные предельные параметры							Требования к архитектурным решениям объектов капитального строительства (требования к архитектурным решениям объектов капитального строительства)	
			Наименование	Описание видов разрешенного использования земельных участков и объектов капитального строительства	участков	Максимальная площадь земельного участка, кв. м	участка, кв. м	От красной линии улицы, м		От красной линии проезда, м	От границы земельного участка, м	Максимальный процент озеленения	Максимальный процент застройки подземной части земельного участка	Допустимое превышение максимальной высоты объектов капитального строительства для зданий со скатной крышей, м	Максимальная высота отяжелений земельных участков, устанавливаемых на границах с территориями общего пользования (ушами, бульварами, площадями)	Минимальное количество машино-мест для хранения индивидуального автотранспорта на территории земельного участка		Максимальный коэффициент плотности застройки земельного участка
1	2	3	4	5	6	7	8	9	10	11	12	13	14	15	16	17	18	19
1																		

Основные виды разрешенного использования

[illegible]

[illegible]

[illegible]

[illegible]

[illegible]

1	2	3	4	5	6	7	8	9	10	11	12	13	14	15	16	17	18	19
Не подлежит установлению																		
1.18	8.1	Обеспечение вооруженных сил	Размещение объектов капитального строительства, предназначенных для разработки, испытания, производства ремонта или уничтожения вооружения, техники военного назначения и боеприпасов; обустройство земельных участков в качестве испытательных полигонов, мест уничтожения вооружения и захоронения отходов, возникающих в связи с использованием, производством, ремонтом или уничтожением вооружений или боеприпасов; размещение объектов капитального строительства, необходимых для создания и хранения запасов материальных ценностей в государственном и мобилизационном резервах (хранилища, склады и другие объекты)															
1.19	8.2	Охрана государственной границы Российской Федерации	Размещение инженерных сооружений и заграждений, пограничных знаков, коммуникаций и других объектов, необходимых для обеспечения защиты и охраны Государственной границы Российской Федерации. Устройство пограничных просек и контрольных полос, размещение зданий для размещения пограничных воинских частей и органов управления ими, а также для размещения пунктов пропуска через Государственную границу Российской Федерации															
1.20	8.3	Обеспечение внутреннего правопорядка	Размещение объектов капитального строительства, необходимых для подготовки и поддержания в готовности органов внутренних дел, Росгвардии и спасательных служб, в которых существует военизированная служба; размещение объектов гражданской обороны, за исключением объектов гражданской обороны, являющихся частями производственных зданий	100	-	5,0	3,0	3,0	-	60,0	30,0	-	-	-	2,5	1 на 100 кв. м общей площади	0,7	

[illegible]

1	2	3	4	5	6	7	8	9	10	11	12	13	14	15	16	17	18	19
1.25	12.02	Благоустройство территории	Размещение декоративных, технических, планировочных, конструктивных устройств, элементов озеленения, различных видов оборудования и оформления, малых архитектурных форм, некапитальных стационарных строений и сооружений, информационных щитов и указателей, применяемых как составные части благоустройства территории, общественных туалетов															
Не подлежит установлению																		
2	Условно разрешенные виды использования																	
2.1	3.3	Бытовое обслуживание	Размещение объектов капитального строительства, предназначенных для оказания населению или организациям бытовых услуг (мастерские мелкого ремонта, ателье, бани, парикмахерские, прачечные, химчистки, похоронные бюро)	500	1 000	5,0	3,0	3,0	3,0	60,0	20,0	25,0	60,0	2,0	2,5	1 на 2 рабочих места приема	0,7	–
2.2	3.4.1	Амбулаторно-поликлиническое обслуживание	Размещение объектов капитального строительства, предназначенных для оказания гражданам амбулаторно-поликлинической медицинской помощи (поликлиники, фельдшерские пункты, пункты здравоохранения, центры матери и ребенка, диагностические центры, молочные кухни, станции донорства крови, клинические лаборатории)	400	–	5,0	3,0	3,0	–	60,0	–	25,0	60,0	2,0	2,5	1 на 25 посещений в смену	–	–
2.3	3.7.1	Осуществление религиозных обрядов	Размещение зданий и сооружений, предназначенных для совершения религиозных обрядов и церемоний (в том числе церкви, соборы, храмы, часовни, мечети, модельные дома, синагоги)	–	–	5,0	3,0	3,0	–	–	10,0	25,0	–	–	3,0	1 на 8 одино-времен-ных посетителей, но не менее 10 на объект	–	–
2.4	4.4	Магазины	Размещение объектов капитального строительства, предназначенных для продажи товаров, торговая площадь которых составляет до 5 000 кв. м	300	3 000	5,0	3,0	3,0	–	60,0	20,0	20,0	90,0	–	1,7	1 на 50 кв. м общей площади	1,2	–

Виды разрешенного использования земельных участков и объектов капитального строительства для зон режимных объектов ограниченного доступа СП-1/Б, СП-1/Г, СП-1/И, СП-1/Л, СП-1/Н.

Предельные (минимальные и (или) максимальные) размеры земельных участков и предельные параметры разрешенного строительства, реконструкции объектов капитального строительства для подзоны территориальной зоны режимных объектов ограниченного доступа СП-1/Н/Б1

[illegible]

1	2	3	4	5	6	7	8	9	10	11	12	13	14	15	16	17	18	19
1.6	6.8	Связь	Размещение объектов связи, радиовещания, телевидения, включая воздушные радиорелейные, наземные и подземные кабельные линии связи, линии радиодиффузии, антенные поля, усилительные пункты на кабельных линиях связи, инфраструктуру спутниковой связи и телерадиовещания, за исключением объектов размещения которых предусмотрено содержанием видов разрешенного использования с кодами 3.1.1, 3.2.3	---	---	5,0	3,0	3,0	16,0 4	65,0	10,0	10,0	90,0	---	2,5	---	---	полузакрытая, замкнутая. 6. Ограничения в части проведения работ по размещению информационных стенов, рекламных щитов, вывесок – вывески не должны закрывать архитектурные и декоративные элементы фасадов здания. Форма, цветовое решение, шрифт вывески должны соответствовать архитектурному стилю здания; устройство афишных и газетных стенов, отдельно стоящих рекламных конструкций с форматами рекламных полей (ширина/высота): 0,9/1,2 м; 1,2/1,8 м; размещение информационных вывесок с названиями организаций на фасадах до 0,15% от площади фасадов.
1.7	6.9	Склад	Размещение сооружений, имеющих назначение по временному хранению, распределению и перевалке грузов (за исключением хранения стратегических запасов), не являющихся частями производственных комплексов, на которых был создан груз: промышленные базы, склады, потрубочные терминалы и доки, нефтехранилища и нефтеналивные станции, газовые хранилища и обслуживающие их газоконденсатные и газоперерабатывающие станции, элеваторы и продовольственные склады, за исключением железнодорожных перевалочных складов	---	---	5,0	3,0	3,0	16,0 4	65,0	10,0	10,0	90,0	---	2,5	---	---	полузакрытая, замкнутая. 6. Ограничения в части проведения работ по размещению информационных стенов, рекламных щитов, вывесок – вывески не должны закрывать архитектурные и декоративные элементы фасадов здания. Форма, цветовое решение, шрифт вывески должны соответствовать архитектурному стилю здания; устройство афишных и газетных стенов, отдельно стоящих рекламных конструкций с форматами рекламных полей (ширина/высота): 0,9/1,2 м; 1,2/1,8 м; размещение информационных вывесок с названиями организаций на фасадах до 0,15% от площади фасадов.
1.8	7.1	Железнодорожный транспорт	Размещение объектов капитального строительства железнодорожного транспорта. Содержание данного вида разрешенного использования включает в себя содержание видов разрешенного использования с кодами 7.1.1–7.1.2	---	---	5,0	3,0	3,0	16,0 4	65,0	10,0	10,0	90,0	---	2,5	---	---	полузакрытая, замкнутая. 6. Ограничения в части проведения работ по размещению информационных стенов, рекламных щитов, вывесок – вывески не должны закрывать архитектурные и декоративные элементы фасадов здания. Форма, цветовое решение, шрифт вывески должны соответствовать архитектурному стилю здания; устройство афишных и газетных стенов, отдельно стоящих рекламных конструкций с форматами рекламных полей (ширина/высота): 0,9/1,2 м; 1,2/1,8 м; размещение информационных вывесок с названиями организаций на фасадах до 0,15% от площади фасадов.
1.9	7.1.1	Железнодорожные пути	Размещение железнодорожных путей	Не подлежит установлению														7. Сохраняемый или возобновляемый

1	2	3	4	5	6	7	8	9	10	11	12	13	14	15	16	17	18	19
1.10	7.1.2	Обслуживание железнодорожных перевозок	Размещение зданий и сооружений, в том числе железнодорожных вокзалов и станций, а также устройств и объектов, необходимых для эксплуатации, содержания, строительства, реконструкции, ремонта наземных и подземных зданий, сооружений, устройств и других объектов железнодорожного транспорта; размещение погрузочно-разгрузочных площадок, прицепных складов (за исключением складов горюче-смазочных материалов и автозаправочных станций любых типов, а также складов, предназначенных для хранения опасных веществ и материалов, не предназначенных непосредственно для обеспечения железнодорожных перевозок) и иных объектов при условии соблюдения требований безопасности движения, установленных федеральными законами	Не подлежит установлению														исторический композиционно-пространственный тип застройки – периметральный с курдонерами; с раскрытием фасадов на исторические планировочные направления и узлы (площади, перекрестки, скверы и так далее) с акцентами на пересечениях планировочных направлений
1.11	7.2	Автомобильный транспорт	Размещение зданий и сооружений автомобильного транспорта. Содержание данного вида разрешенного использования включает в себя содержание видов разрешенного использования с кодами 7.2.1–7.2.3	Не подлежит установлению														8. Архитектурно-стилевое решение – советский неоклассицизм, эклектика с применением традиционных архитектурных форм и пропорциональных параметров элементов фасадов.

1	2	3	4	5	6	7	8	9	10	11	12	13	14	15	16	17	18	19
1.18	8.1	Обеспечение вооруженных сил	Размещение объектов капитального строительства, предназначенных для разработки, испытания, производства ремонта или уничтожения вооружения, техники военного назначения и боеприпасов; обустройство земельных участков в качестве испытательных полигонов, мест уничтожения вооружения и захоронения отходов, возникающих в связи с использованием, производством, ремонтом или уничтожением вооружений или боеприпасов; размещение объектов капитального строительства, необходимых для создания и хранения запасов материальных ценностей в государственном и мобилизационном резервах (хранилища, склады и другие объекты)	Не подлежит установлению														
1.19	8.2	Охрана Государственной границы Российской Федерации	Размещение инженерных сооружений и заграждений, пограничных знаков, коммуникаций и других объектов, необходимых для обеспечения защиты и охраны Государственной границы Российской Федерации, устройство пограничных просек и контрольных полос, размещение зданий для размещения пограничных воинских частей и органов управления ими, а также для размещения пунктов пропуска через Государственную границу Российской Федерации	Не подлежит установлению														
1.20	8.3	Обеспечение внутреннего правопорядка	Размещение объектов капитального строительства, необходимых для подготовки и поддержания в готовности органов внутренних дел, Росгвардии и спасательных служб, в которых существует военизированная служба; размещение объектов гражданской обороны, за исключением объектов гражданской обороны, являющихся частями производственных зданий	100	-	5,0	3,0	3,0	16,0 4	60,0	30,0	-	-	-	2,5	1 на 100 кв. м общей площади	0,7	

[illegible]

1	2	3	4	5	6	7	8	9	10	11	12	13	14	15	16	17	18	19
1.25	12.02	Благоустройство территории	Размещение декоративных, технических, планировочных, конструктивных устройств, элементов озеленения, различных видов оборудования и оформления, малых архитектурных форм, некапитальных нестационарных строений и сооружений, информационных щитов и указателей, применяемых как составные части благоустройства территории, общественных туалетов	Не подлежит установлению														
2	Условно разрешенные виды использования																	
2.1	3.3	Бытовое обслуживание	Размещение объектов капитального строительства, предназначенных для оказания населению или организациям бытовых услуг (мастерские мелкого ремонта, ателье, бани, парикмахерские, прачечные, химчистки, похоронные бюро)	500	1 000	5,0	3,0	3,0	3,0	60,0	20,0	25,0	60,0	2,0	2,5	1 на 2 рабочих места приемщика	0,7	В соответствии с требованиями к основным видам разрешенного использования
2.2	3.4.1	Амбулаторно-поликлиническое обслуживание	Размещение объектов капитального строительства, предназначенных для оказания гражданам амбулаторно-поликлинической медицинской помощи (поликлиники, фельдшерские пункты, пункты здравоохранения, центры матери и ребенка, диагностические центры, молочные кухни, станции донорства крови, клинические лаборатории)	400	-	5,0	3,0	3,0	3,0	60,0	-	25,0	60,0	2,0	2,5	1 на 25 посещений в смену	-	
2.3	3.7.1	Осуществление религиозных обрядов	Размещение зданий и сооружений, предназначенных для совершения религиозных обрядов и церемоний (в том числе церкви, соборы, храмы, часовни, мечети, молельные дома, синагоги)	-	-	5,0	3,0	3,0	3,0	-	10,0	25,0	-	-	3,0	1 на 8 единовременных посетителей, но не менее 10 на объект	-	
2.4	4.4	Магазины	Размещение объектов капитального строительства, предназначенных для продажи товаров, торговая площадь которых составляет до 5 000 кв. м	300	3 000	5,0	3,0	3,0	3,0	60,0	20,0	20,0	90,0	-	1,7	1 на 50 кв. м общей площади	1,2	

460

[illegible]

1	2	3	4	5	6	7	8	9	10	11	12	13	14	15	16	17	18	19
1.1	2.7.1	Хранение автотранспорта	Размещение отдельно стоящих и пристроенных гаражей, в том числе подземных, предназначенных для хранения автотранспорта, в том числе с разделением на машино-места, за исключением гаражей, размещение которых предусмотрено содержанием видов разрешенного использования с кодами 2.7.2, 4.9	-	-	5,0	3,0	3,0	16,0 4	-	-	-	90,0	-	-	-	-	1. Длина фасада по уличному фронту, метры – от 15 до 30 м с учетом местоположения и рельефа. 2. Характер уличного силуэта – однородный, разнообразный. 3. Озелененные территории общего пользования – нормируется (при сохранении существующих насаждений) в соответствии с региональными нормами и с учетом основных секторов обзора объектов культурного наследия. 4. Основные отделочные материалы – природный камень, штукатурка. 5. Цветовое решение – цвет стен: оттенки охристых, бежевых, серых цветов; цвет крыши: приглушенные оттенки зеленого, серого, коричневого, терракотового и бордового цветов; исключить применение светоотражающих покрытий и ярких материалов.
1.2	3.1	Коммунальное обслуживание	Размещение зданий и сооружений в целях обеспечения физических и юридических лиц коммунальными услугами. Содержание данного вида разрешенного использования включает в себя содержание видов разрешенного использования с кодами 3.1.1–3.1.2	400	-	5,0	3,0	3,0	16,0 4	60,0	10,0	30,0	90,0	2,0	1,7	1 на 150 кв. м общей площади	1,3	
1.3	3.1.1	Предоставление коммунальных услуг	Размещение зданий и сооружений, обеспечивающих поставку воды, тепла, электричества, газа, отвод канализационных стоков, очистку и уборку объектов недвижимости (котельных, водозаборов, очистных сооружений, насосных станций, водопроводов, линий электропередач, трансформаторных подстанций, газопроводов, линий связи, телефонных станций, канализаций)	-	-	-	-	-	16,0 4	80,0	10,0	-	-	-	2,5	-	-	
1.4	4.9	Служебные гаражи	Размещение постоянных или временных гаражей, стоянок для хранения служебного автотранспорта, используемого в целях осуществления видов деятельности, предусмотренных видами разрешенного использования с кодами 3.0. 4.0, а также для стоянки и хранения транспортных средств общего пользования, в том числе в депо	-	-	5,0	3,0	3,0	16,0 4	70,0	30,0	10,0	90,0	-	2,5	-	-	решение – цвет стен: оттенки охристых, бежевых, серых цветов; цвет крыши: приглушенные оттенки зеленого, серого, коричневого, терракотового и бордового цветов; исключить применение светоотражающих покрытий и ярких материалов.
1.5	5.4	Причалы для маломерных судов	Размещение сооружений, предназначенных для причаливания, хранения и обслуживания яхт, катеров, лодок и других маломерных судов															6. Элементы благоустройства –

[illegible]

1	2	3	4	5	6	7	8	9	10	11	12	13	14	15	16	17	18	19
1.18	8.1	Обеспечение вооруженных сил	Размещение объектов капитального строительства, предназначенных для разработки, испытания, производства ремонта или уничтожения вооружения, техники военного назначения и боеприпасов; обустройство земельных участков в качестве испытательных полигонов, мест уничтожения вооружения и захоронения отходов, возникающих в связи с использованием, производством, ремонтом или уничтожением вооружений или боеприпасов; размещение объектов капитального строительства, необходимых для создания и хранения запасов материальных ценностей в государственном и мобилизационном резервах (хранилища, склады и другие объекты)	Не подлежит установлению														
1.19	8.2	Охрана Государственной границы Российской Федерации	Размещение инженерных сооружений и заграждений, пограничных знаков, коммуникаций и других объектов, необходимых для обеспечения защиты и охраны Государственной границы Российской Федерации. Устройство пограничных просек и контрольных полос, размещение зданий для размещения пограничных воинских частей и органов управления ими, а также для размещения пунктов пропуска через Государственную границу Российской Федерации	Не подлежит установлению														
1.20	8.3	Обеспечение внутреннего правопорядка	Размещение объектов капитального строительства, необходимых для подготовки и поддержания в готовности органов внутренних дел, Росгвардии и спасательных служб, в которых существует военизированная служба; размещение объектов гражданской обороны, за исключением объектов гражданской обороны, являющихся частями производственных зданий	100	-	5,0	3,0	3,0	16,0 4	60,0	30,0	-	-	-	2,5	1 на 100 кв. м общей площади	0,7	

1	2	3	4	5	6	7	8	9	10	11	12	13	14	15	16	17	18	19
1.25	12.02	Благоустройство территории	Размещение декоративных, технических, планировочных, конструктивных устройств, элементов озеленения, различных видов оборудования и оформления, малых архитектурных форм, некапитальных стационарных строений и сооружений, информационных щитов и указателей, применяемых как составные части благоустройства территории, общественных туалетов							Не подлежит установлению								
2				Условно разрешенные виды использования														
2.1	3.3	Бытовое обслуживание	Размещение объектов капитального строительства, предназначенных для оказания населению или организациям бытовых услуг (мастерские мелкого ремонта, ателье, бани, парикмахерские, прачечные, химчистки, похоронные бюро)	500	1 000	5,0	3,0	3,0	16,0 4	60,0	20,0	25,0	60,0	2,0	2,5	1 на 2 рабочих места приема-прием-щика	0,7	В соответствии с требованиями к основным видам разрешенного использования
2.2	3.4.1	Амбулаторно-поликлиническое обслуживание	Размещение объектов капитального строительства, предназначенных для оказания гражданам амбулаторно-поликлинической медицинской помощи (поликлиники, фельдшерские пункты, пункты здравоохранения, центры матери и ребенка, диагностические центры, молочные кухни, станции донорства крови, клинические лаборатории)	400	—	5,0	3,0	3,0	16,0 4	60,0	—	25,0	60,0	2,0	2,5	1 на 25 посещений в смену	—	
2.3	3.7.1	Осуществление религиозных обрядов	Размещение зданий и сооружений, предназначенных для совершения религиозных обрядов и церемоний (в том числе церкви, соборы, храмы, часовни, мечети, молельные дома, синагоги)	—	—	5,0	3,0	3,0	16,0 4	—	10,0	25,0	—	—	3,0	1 на 8 единовременных посетителей, но не менее 10 на объект	—	
2.4	4.4	Магазины	Размещение объектов капитального строительства, предназначенных для продажи товаров, торговая площадь которых составляет до 5 000 кв. м	300	3 000	5,0	3,0	3,0	12,0 3	60,0	30,0	20,0	90,0	—	1,7	1 на 50 кв. м общей площади	1,2	

Виды разрешенного использования земельных участков и объектов капитального строительства для зон режимных объектов ограниченного доступа СП-1/Б, СП-1/Г, СП-1/И, СП-1/Л, СП-1/Н.

Предельные (минимальные и (или) максимальные) размеры земельных участков и предельные параметры разрешенного строительства, реконструкции объектов капитального строительства для подзоны территориальной зоны режимных объектов ограниченного доступа СП-1/Л/Д1

№ п/п	Виды разрешенного использования		Предельные (минимальные и максимальные) размеры земельных участков		Минимальные отступы в целях определения мест допустимого размещения зданий, строений, сооружений		Предельная высота зданий, строений, сооружений		Максимальный процент застройки в границах земельного участка	Иные предельные параметры							Требования к архитектурным решениям объектов капитального строительства (требования к архитектурным решениям объектов капитального строительства установлены для всех видов разрешенного использования)	
			Участка, кв. м	Максимальная площадь земельного участка, кв. м	От красной линии улицы, м	От красной линии проезда, м	От границы земельного участка, м	Максимальная этажность		Максимальный процент застройки в границах земельного участка	Минимальный процент застройки в границах земельного участка	Максимальный процент озеленения	Максимальный процент застройки подземной части земельного участка	Допустимое превышение максимальной высоты объектов капитального строительства для зданий со скатной крышей, м	Максимальная высота отяжеленный земельных участков, устанавливаемых на границах с территориями общего пользования (улицами, бульварами, проездами)	Минимальное количество машино-мест для хранения индивидуальных автомобилей на территории земельных участков		Максимальный коэффициент плотности застройки земельного участка
	Наименование	Описание видов разрешенного использования земельных участков и объектов капитального строительства																
1	2	3	4	5	6	7	8	9	10	11	12	13	14	15	16	17	18	19
1																		

Основные виды разрешенного использования

	1	2	3	4	5	6	7	8	9	10	11	12	13	14	15	16	17	18	19
1.1	2.7.1	Хранение автотранспорта	Размещение отдельно стоящих и пристроенных гаражей, в том числе подземных, предназначенных для хранения автотранспорта, в том числе с разделением на машино-места, за исключением гаражей, размещение которых предусмотрено содержанием видов разрешенного использования с кодами 2.7.2, 4.9	-	-	-	5,0	3,0	3,0	$\frac{16,0}{4}$	-	-	-	90,0	-	-	-	-	1. Максимальные габариты зданий: 1.1. Длина фасада по уличному фронту, метры – до 60 м. 1.2. Ширина здания, метры – не более существующих корпусов исторических зданий 15 м.
1.2	3.1	Коммунальное обслуживание	Размещение зданий и сооружений в целях обеспечения физических и юридических лиц коммунальными услугами. Содержание дворовой территории. Вид разрешенного использования включает в себя содержание видов разрешенного использования с кодами 3.1.1–3.1.2	400	-	-	5,0	3,0	3,0	$\frac{16,0}{4}$	60,0	10,0	30,0	90,0	2,0	1,7	1 на 150 кв. м общей площади	2. Характер уличного склота – однородный, разноэтажный.	
1.3	3.1.1	Предоставление коммунальных услуг	Размещение зданий и сооружений, обеспечивающих поставку воды, тепла, электричества, газа, отвод канализационных стоков, очистку и уборку объектов недвижимости (котельных, водозаборов, очистных сооружений, насосных станций, водопроводов, линий электропередачи, трансформаторных подстанций, газопроводов, линий связи, телефонных станций, канализаций)	-	-	-	-	-	-	$\frac{16,0}{4}$	80,0	10,0	-	-	-	2,5	-	-	3. Характер архитектурного оформления интервала – зеленые насаждения, газоны, ограды.
1.4	4.9	Служебные гаражи	Размещение постоянных или временных гаражей, стоянок для хранения служебного автотранспорта, используемого в целях осуществления видов деятельности, предусмотренных видами разрешенного использования с кодами 3.0, 4.0, а также для стоянки и хранения транспортных средств общего пользования, в том числе в депо	-	-	-	5,0	3,0	3,0	$\frac{16,0}{4}$	70,0	30,0	10,0	90,0	-	2,5	-	-	4. Ориентация главных фасадов фронтальная, торцевая, смешанная.
1.5	5.4	Причалы для маломерных судов	Размещение сооружений, предназначенных для причаливания, хранения и обслуживания яхт, катеров, лодок и других маломерных судов	-	-	-	-	-	-	-	-	-	-	-	-	-	-	-	5. Внутриквартальная планировка, полузамкнутая, свободная.
																			6. Композиционно-пространственный тип застройки – периметральный с разрывами, с отдельными жилыми зданиями внутри квартала, повторяющимися по фронт застройки по периметру; с разными размерами парцелл;
																			индивидуальный тип жилого дома.
																			7. Архитектурно-стилевое решение –

[illegible]

1	2	3	4	5	6	7	8	9	10	11	12	13	14	15	16	17	18	19
1.18	8.1	Обеспечение вооруженных сил	Размещение объектов капитального строительства, предназначенных для разработки, испытания, производства ремонта или уничтожения вооружения, техники боеприпасов; обустройство земельных участков в качестве испытательных полигонов, мест уничтожения вооружения и захоронения отходов, возникающих в связи с использованием, производством, ремонтом или уничтожением вооружений или боеприпасов; размещение объектов капитального строительства, необходимых для создания и хранения запасов материальных ценностей в государственном и мобилизационном резервах (хранилища, склады и другие объекты)	Не подлежит установлению														
1.19	8.2	Охрана Государственной границы Российской Федерации	Размещение инженерных сооружений и заграждений, пограничных знаков, коммуникаций и других объектов, необходимых для обеспечения защиты и охраны Государственной границы Российской Федерации. Устройство пограничных просек и контрольных полос, размещение зданий для размещения пограничных воинских частей и органов управления ими, а также для размещения пунктов пропуска через Государственную границу Российской Федерации	Не подлежит установлению														
1.20	8.3	Обеспечение внутреннего правопорядка	Размещение объектов капитального строительства, необходимых для подготовки и поддержания в готовности органов внутренних дел, Росгвардии и спасательных служб, в которых существует военизированная служба; размещение объектов гражданской обороны, за исключением объектов гражданской обороны, являющихся частями производственных зданий	100	-	5,0	3,0	3,0	16,0 4	60,0	30,0	-	-	-	2,5	1 на 100 кв. м общей площади	0,7	

[illegible]

1	2	3	4	5	6	7	8	9	10	11	12	13	14	15	16	17	18	19
1.25	12.02	Благоустройство территории	Размещение декоративных, технических, планировочных, конструктивных устройств, элементов озеленения, различных видов оборудования и оформления, малых архитектурных форм, некапитальных нестационарных строений и сооружений, информационных щитов и указателей, применяемых как составные части благоустройства территории, общественных туалетов															
Не подлежит установлению																		
2	Условно разрешенные виды использования																	
2.1	3.3	Бытовое обслуживание	Размещение объектов капитального строительства, предназначенных для оказания населению или организациям бытовых услуг (мастерские мелкого ремонта, ателье, бани, парикмахерские, прачечные, химчистки, похоронные бюро)	500	1 000	5,0	3,0	3,0	16,0 4	60,0	20,0	25,0	60,0	2,0	2,5	1 на 2 рабочих места приема-приемника	0,7	В соответствии с требованиями к основным видам разрешенного использования
2.2	3.4.1	Амбулаторно-поликлиническое обслуживание	Размещение объектов капитального строительства, предназначенных для оказания гражданам амбулаторно-поликлинической медицинской помощи (поликлиники, фельдшерские пункты, пункты здравоохранения, центры матери и ребенка, диагностические центры, молочные кухни, станции донорства крови, клинические лаборатории)	400	—	5,0	3,0	3,0	16,0 4	60,0	—	25,0	60,0	2,0	2,5	1 на 25 посещений в смену	—	
2.3	3.7.1	Осуществление религиозных обрядов	Размещение зданий и сооружений, предназначенных для совершения религиозных обрядов и церемоний (в том числе церкви, соборы, храмы, часовни, мечети, молельные дома, синагоги)	—	—	5,0	3,0	3,0	16,0 4	—	10,0	25,0	—	—	3,0	1 на 8 единовременных посетителей, но не менее 10 на объект	—	
2.4	4.4	Магазины	Размещение объектов капитального строительства, предназначенных для продажи товаров, торговая площадь которых составляет до 5 000 кв. м	300	3 000	5,0	3,0	3,0	12,0 3	60,0	30,0	20,0	90,0	—	1,7	1 на 50 кв. м общей площади	1,2	

Таблица 176

Виды разрешенного использования земельных участков и объектов капитального строительства для зон режимных объектов ограниченного доступа СП-1/Б, СП-1/Г, СП-1/И, СП-1/Л, СП-1/Н.

Предельные (минимальные и (или) максимальные) размеры земельных участков и предельные параметры разрешенного строительства, реконструкции объектов капитального строительства для подзоны территориальной зоны режимных объектов ограниченного доступа СП-1/Н/ДЗ

№ п/п	Виды разрешенного использования		Наименование	Описание видов разрешенного использования земельных участков и объектов капитального строительства	Предельные (минимальные и (или) максимальные) размеры земельных участков		Минимальные отступы в целях определения мест допустимого размещения зданий, строений, сооружений		Предельная высота зданий, строений, сооружений		Максимальный процент застройки в границах земельного участка	Иные предельные параметры							Требования к архитектурным решениям объектов капитального строительства (требования к архитектурным решениям объектов капитального строительства установлены для всех видов разрешенного использования)			
	Кодовое обозначение	3			4	5	6	7	8	9		10	11	12	13	14	15	16		17	18	19
1	2	3	4	5	6	7	8	9	10	11	12	13	14	15	16	17	18	19				
1																						

Основные виды разрешенного использования

	1	2	3	4	5	6	7	8	9	10	11	12	13	14	15	16	17	18	19
1.1	2.7.1	Хранение автотранспорта	Размещение отдельно стоящих и пристроенных гаражей, в том числе подземных, предназначенных для хранения автотранспорта, в том числе с разделением на машино-места, за исключением гаражей, размещение которых предусмотрено содержанием видов разрешенного использования с кодами 2.7.2, 4.9	-	-	-	5,0	3,0	3,0	16,0 4	-	-	-	90,0	-	-	-	-	1. Максимальные габариты зданий: 1.1. Длина фасада по уличному фронту, метры – до 60 м. 1.2. Ширина здания, метры – не более существующих корпусов исторических зданий 15 м.
1.2	3.1	Коммунальное обслуживание	Размещение зданий и сооружений в целях обеспечения физических и юридических лиц коммунальными услугами. Содержание данного вида разрешенного использования включает в себя содержание видов разрешенного использования с кодами 3.1.1–3.1.2	400	-	-	5,0	3,0	3,0	16,0 4	60,0	10,0	30,0	90,0	2,0	1,7	1 на 150 кв. м общей площади	1,3	2. Характер уличного озеленения, одноуровневый, разноэтажный.
1.3	3.1.1	Предоставление коммунальных услуг	Размещение зданий и сооружений, обеспечивающих поставку воды, тепла, электричества, газа, отвод канализационных стоков, очистку и уборку объектов недвижимости (котельных, водозаборов, очистных сооружений, насосных станций, теплопроводов, линий электропередачи, трансформаторных подстанций, газопроводов, линий связи, телефонных станций, канализаций)	-	-	-	-	-	-	16,0 4	80,0	10,0	-	-	-	2,5	-	-	3. Характер архитектурного оформления интерьера – зеленые насаждения, газоны, ограды.
1.4	4.9	Служебные гаражи	Размещение постоянных или временных гаражей, стоянок для хранения служебного автотранспорта, используемого в целях осуществления видов деятельности, предусмотренных видами разрешенного использования с кодами 3.0, 4.0, а также для стоянки и хранения транспортных средств общего пользования, в том числе в депо	-	-	-	5,0	3,0	3,0	16,0 4	70,0	30,0	10,0	90,0	-	2,5	-	-	4. Ориентация главных фасадом фронтальная, торцевая, смешанная.
1.5	5.4	Причалы для маломерных судов	Размещение сооружений, предназначенных для причаливания, хранения и обслуживания яхт, катеров, лодок и других маломерных судов	-	-	-	-	-	-	-	-	-	-	-	-	-	-	-	5. Внутриквартальная планировка – полузамкнутая, свободная.
																			6. Композиционно-пространственный тип застройки – периметральный с разрывами, с отдельными жилыми зданиями внутри квартала, повторяющимися фронтами застройки по периметру; с разными размерами парцели;
																			индивидуальный тип жилого дома.
																			7. Архитектурное стилевое решение не

1	2	3	4	5	6	7	8	9	10	11	12	13	14	15	16	17	18	19
1.6	6.8	Связь	Размещение объектов связи, радиовещания, телевидения, включая воздушные радиорелейные, наземные и подземные кабельные линии связи, линии радиодиффузии, антенные поля, усилительные пункты на кабельных линиях связи, инфраструктуру спутниковой связи и телерадиовещания, за исключением объектов связи, размещение которых предусмотрено содержанием видов разрешенного использования с кодами 3.1.1, 3.2.3	-	-	5,0	3,0	3,0	16,0 4	65,0	10,0	10,0	90,0	-	2,5	-	-	регламентируется. 8. Объемно-пространственные и композиционно-силуэтные характеристики – крыши двускатные, вальмовые с углом наклона от 10° до 25°, без устройства переломов кровли; покрытие – металл окрашенный или современные материалы. 9. Основные отделочные материалы – природный камень, штукатурка. 10. Цветовое решение – цвет стен: оттенки охристых, бежевых, серых цветов. Цвет крыши: приглушенные оттенки, серого, коричневого, terracотового и бордового цветов; исключить применение светоотражающих покрытий и ярких материалов. 11. Элементы благоустройства – сохранение решетчатых уличных ограждений, ворот, бутовых подпорных
1.7	6.9	Склад	Размещение сооружений, имеющих назначение по временному хранению, распределению и перевалке грузов (за исключением хранения стратегических запасов), не являющихся частями производственных комплексов, на которых был создан груз: промышленные базы, склады, погрузочные терминалы и доки, нефтехранилища и нефтеналивные станции, газовые хранилища и обслуживающие их газоконденсатные и газоперекачивающие станции, элеваторы и продовольственные склады, за исключением железнодорожных перевалочных складов	-	-	5,0	3,0	3,0	16,0 4	-	-	-	-	-	-	-	-	регламентируется. 8. Объемно-пространственные и композиционно-силуэтные характеристики – крыши двускатные, вальмовые с углом наклона от 10° до 25°, без устройства переломов кровли; покрытие – металл окрашенный или современные материалы. 9. Основные отделочные материалы – природный камень, штукатурка. 10. Цветовое решение – цвет стен: оттенки охристых, бежевых, серых цветов. Цвет крыши: приглушенные оттенки, серого, коричневого, terracотового и бордового цветов; исключить применение светоотражающих покрытий и ярких материалов. 11. Элементы благоустройства – сохранение решетчатых уличных ограждений, ворот, бутовых подпорных
1.8	7.1	Железнодорожный транспорт	Размещение объектов капитального строительства железнодорожного транспорта. Содержание данного вида разрешенного использования включает в себя содержание видов разрешенного использования с кодами 7.1.1–7.1.2	-	-	5,0	3,0	3,0	16,0 4	-	-	-	-	-	-	-	-	регламентируется. 8. Объемно-пространственные и композиционно-силуэтные характеристики – крыши двускатные, вальмовые с углом наклона от 10° до 25°, без устройства переломов кровли; покрытие – металл окрашенный или современные материалы. 9. Основные отделочные материалы – природный камень, штукатурка. 10. Цветовое решение – цвет стен: оттенки охристых, бежевых, серых цветов. Цвет крыши: приглушенные оттенки, серого, коричневого, terracотового и бордового цветов; исключить применение светоотражающих покрытий и ярких материалов. 11. Элементы благоустройства – сохранение решетчатых уличных ограждений, ворот, бутовых подпорных
1.9	7.1.1	Железнодорожные пути	Размещение железнодорожных путей	-	-	5,0	3,0	3,0	16,0 4	-	-	-	-	-	-	-	-	регламентируется. 8. Объемно-пространственные и композиционно-силуэтные характеристики – крыши двускатные, вальмовые с углом наклона от 10° до 25°, без устройства переломов кровли; покрытие – металл окрашенный или современные материалы. 9. Основные отделочные материалы – природный камень, штукатурка. 10. Цветовое решение – цвет стен: оттенки охристых, бежевых, серых цветов. Цвет крыши: приглушенные оттенки, серого, коричневого, terracотового и бордового цветов; исключить применение светоотражающих покрытий и ярких материалов. 11. Элементы благоустройства – сохранение решетчатых уличных ограждений, ворот, бутовых подпорных

[illegible]

[illegible]

1	2	3	4	5	6	7	8	9	10	11	12	13	14	15	16	17	18	19
1.18	8.1	Обеспечение вооруженных сил	Размещение объектов капитального строительства, предназначенных для разработки, испытания, производства ремонта или уничтожения вооружения, техники боеприпасов; обустройство земельных участков в качестве испытательных полигонов, мест уничтожения вооружения и захоронения отходов, возникающих в связи с использованием, производством, ремонтом или уничтожением вооружений или боеприпасов; размещение объектов капитального строительства, необходимых для создания и хранения запасов материальных ценностей в государственном и мобилизационном резервах (хранилища, склады и другие объекты)	Не подлежит установлению														
1.19	8.2	Охрана Государственной границы Российской Федерации	Размещение инженерных сооружений и заграждений, пограничных знаков, коммуникаций и других объектов, необходимых для обеспечения защиты и охраны Государственной границы Российской Федерации, устройство пограничных просек и контрольных полос, размещение зданий для размещения пограничных воинских частей и органов управления ими, а также для размещения пунктов пропуска через Государственную границу Российской Федерации	Не подлежит установлению														
1.20	8.3	Обеспечение внутреннего правопорядка	Размещение объектов капитального строительства, необходимых для подготовки и поддержания в готовности органов внутренних дел, Росгвардии и спасательных служб, в которых существует военизированная служба; размещение объектов гражданской обороны, за исключением объектов гражданской обороны, являющихся частями производственных зданий	100	-	5,0	3,0	3,0	$\frac{16,0}{4}$	60,0	30,0	-	-	-	2,5	1 на 100 кв. м общей площади	0,7	

[illegible]

1	2	3	4	5	6	7	8	9	10	11	12	13	14	15	16	17	18	19
1.25	12.02	Благоустройство территории	Размещение декоративных, технических, планировочных, конструктивных устройств, элементов озеленения, различных видов оборудования и оформления, малых архитектурных форм, некапитальных нестационарных строений и сооружений, информационных щитов и указателей, применяемых как составные части благоустройства территории, общественных туалетов															
Не подлежит установлению																		
2	Условно разрешенные виды использования																	
2.1	3.3	Бытовое обслуживание	Размещение объектов капитального строительства, предназначенных для оказания населению или организациям бытовых услуг (мастерские мелкого ремонта, ателье, бани, парикмахерские, прачечные, химчистки, похоронные бюро)	500	1 000	5,0	3,0	3,0	16,0 4	60,0	20,0	25,0	60,0	2,0	2,5	1 на 2 рабочих места приема-прием-шика	0,7	В соответствии с требованиями к основным видам разрешенного использования
2.2	3.4.1	Амбулаторно-поликлиническое обслуживание	Размещение объектов капитального строительства, предназначенных для оказания гражданам амбулаторно-поликлинической медицинской помощи (поликлиники, фельдшерские пункты, пункты здравоохранения, центры матери и ребенка, диагностические центры, молочные кухни, станции донорства крови, клинические лаборатории)	400	—	5,0	3,0	3,0	16,0 4	60,0	—	25,0	60,0	2,0	2,5	1 на 25 посетителей в смену	—	
2.3	3.7.1	Осуществление религиозных обрядов	Размещение зданий и сооружений, предназначенных для совершения религиозных обрядов и церемоний (в том числе церкви, соборы, храмы, часовни, мечети, молельные дома, синагоги)	—	—	5,0	3,0	3,0	16,0 4	—	10,0	25,0	—	—	3,0	1 на 8 единовременных посетителей, но не менее 10 на объект	—	
2.4	4.4	Магазины	Размещение объектов капитального строительства, предназначенных для продажи товаров, торговая площадь которых составляет до 5 000 кв. м	300	3 000	5,0	3,0	3,0	12,0 3	60,0	30,0	20,0	90,0	—	1,7	1 на 50 кв. м общей площади	1,2	

490

[illegible]

[illegible]

[illegible]

1	2	3	4	5	6	7	8	9	10	11	12	13	14	15	16	17	18	19
1.18	8.1	Обеспечение вооруженных сил	Размещение объектов капитального строительства, предназначенных для разработки, испытания, производства ремонта или уничтожения вооружения, техники военного назначения и боеприпасов; обустройство земельных участков в качестве испытательных полигонов, мест уничтожения вооружения и захоронения отходов, возникающих в связи с использованием, производством, ремонтом или уничтожением вооружений или боеприпасов; размещение объектов капитального строительства, необходимых для создания и хранения запасов материальных ценностей в государственном и мобилизационном резервах (хранилища, склады и другие объекты)	Не подлежит установлению														
1.19	8.2	Охрана Государственной границы Российской Федерации	Размещение инженерных сооружений и заграждений, пограничных знаков, коммуникаций и других объектов, необходимых для обеспечения защиты и охраны Государственной границы Российской Федерации. Устройство пограничных просек и контрольных полос, размещение зданий для размещения пограничных воинских частей и органов управления ими, а также для размещения пунктов пропуска через Государственную границу Российской Федерации	Не подлежит установлению														
1.20	8.3	Обеспечение внутреннего правопорядка	Размещение объектов капитального строительства, необходимых для подготовки и поддержания в готовности органов внутренних дел, Росгвардии и спасательных служб, в которых существует военная служба; размещение объектов гражданской обороны, за исключением объектов гражданской обороны, являющихся частями производственных зданий	100	-	5,0	3,0	3,0	-	60,0	30,0	-	-	-	2,5	1 на 100 кв. м общей площади	0,7	

[illegible]

1	2	3	4	5	6	7	8	9	10	11	12	13	14	15	16	17	18	19
1.25	1202	Благоустройство территории	Размещение декоративных, технических, планировочных, конструктивных устройств, элементов озеленения, различных видов оборудования и оформления, малых архитектурных форм, некапитальных нестационарных строений и сооружений, информационных щитов и указателей, применяемых как составные части благоустройства территории, общественных туалетов															
Не подлежит установлению																		
2	Условно разрешенные виды использования																	
2.1	3.3	Бытовое обслуживание	Размещение объектов капитального строительства, предназначенных для оказания населению или организациям бытовых услуг (мастерские мелкого ремонта, ателье, бани, парикмахерские, прачечные, химчистки, похоронные бюро)	500	1 000	5,0	3,0	3,0	15,0 5	60,0	20,0	25,0	60,0	2,0	2,5	1 на 2 места прием- щика	0,7	В соответствии с требованиями к основным видам разрешенного использования
2.2	3.4.1	Амбулаторно-поликлиническое обслуживание	Размещение объектов капитального строительства, предназначенных для оказания гражданам амбулаторно-поликлинической медицинской помощи (поликлиники, фельдшерские пункты, пункты здравоохранения, центры матери и ребенка, диагностические центры, молочные кухни, станции донорства крови, клинические лаборатории)	400	—	5,0	3,0	3,0	—	60,0	—	25,0	60,0	2,0	2,5	1 на 25 посеще- ний в смену	—	
2.3	3.7.1	Осуществление религиозных обрядов	Размещение зданий и сооружений, предназначенных для совершения религиозных обрядов и церемоний (в том числе церкви, соборы, храмы, часовни, мечети, молельные дома, синагоги)	—	—	5,0	3,0	3,0	—	—	10,0	25,0	—	—	3,0	1 на 8 едино- времен- ных посети- телей, но не менее 10 на объект	—	
2.4	4.4	Магазины	Размещение объектов капитального строительства, предназначенных для продажи товаров, торговая площадь которых составляет до 5 000 кв. м	300	3 000	5,0	3,0	3,0	12,0 3	60,0	30,0	20,0	90,0	—	1,7	1 на 50 кв. м общей площади	1,2	

Таблица 178

Виды разрешенного использования земельных участков и объектов капитального строительства для зон режимных объектов ограниченного доступа СП-1/Б, СП-1/Г, СП-1/И, СП-1/Л, СП-1/Н, СП-1/Н.

Предельные (минимальные и (или) максимальные) размеры земельных участков и предельные параметры разрешенного строительства, реконструкции объектов капитального строительства для подзоны М1 территориальных зон режимных объектов ограниченного доступа СП-1/Л/М1, СП-1/Н/М1

№ п/п	Виды разрешенного использования		Предельные (минимальные и (или) максимальные) размеры земельных участков		Минимальные отступы в целях определения мест размещения зданий, строений, сооружений		Предельная высота зданий, строений, сооружений	Максимальный процент застройки в границах земельного участка	Иные предельные параметры								Требования к архитектурным решениям объектов капитального строительства	
	Наименование	Кодовое обозначение	Описание видов разрешенного использования земельных участков и объектов капитального строительства	Минимальная площадь земельного участка, кв. м	Максимальная площадь земельного участка, кв. м	От красной линии улицы, м	От красной линии проезда, м	От границы земельного участка, м										
1	2	3	4	5	6	7	8	9	10	11	12	13	14	15	16	17	18	19
1											Минимальный процент застройки в границах земельного участка	Минимальный процент озеленения	Максимальный процент застройки подземной части земельного участка	Допустимое превышение максимальной высоты объектов капитального строительства для зданий со скатной крышей, м	Максимальная высота ограждений земельных участков, устанавливаемых на границах с территориями общего пользования (улицами, бульварами, площадями)	Минимальное количество машино-мест для хранения индивидуальных автомобилей на территории земельного участка	Максимальный коэффициент плотности застройки земельного участка	Требования к архитектурным решениям объектов капитального строительства

Основные виды разрешенного использования

1	2	3	4	5	6	7	8	9	10	11	12	13	14	15	16	17	18	19
1.1	2.7.1	Хранение автотранспорта	Размещение отдельно стоящих и пристроенных гаражей, в том числе подземных, предназначенных для хранения автотранспорта, в том числе с разделением на машино-места, за исключением гаражей, размещение которых предусмотрено содержанием видов разрешенного использования с кодами 2.7.2, 4.9	-	-	5,0	3,0	3,0	<u>16,0</u> 4	-	-	-	90,0	-	-	-	-	1. Объемно-пространственные и композиционно-силуэтные характеристики – запрещено размещение и строительство объектов, создающих активные высотные и объемные акценты в застройке исторического поселения. 2. Цветовое решение – цвет стен: оттенки охристых, бежевых, серых цветов; цвет крыш: приглушенные оттенки серого, коричневого, terracottového и бордового цветов; исключить применение светоотражающих покрытий и ярких материалов
1.2	3.1	Коммунальное обслуживание	Размещение зданий и сооружений в целях обеспечения физических и юридических лиц коммунальными услугами. Содержание данного вида разрешенного использования включает в себя содержание видов разрешенного использования с кодами 3.1.1–3.1.2	400	-	5,0	3,0	3,0	<u>16,0</u> 4	60,0	10,0	30,0	90,0	2,0	1,7	1 на 150 кв. м общей площади	1,3	
1.3	3.1.1	Предоставление коммунальных услуг	Размещение зданий и сооружений, обеспечивающих поставку воды, тепла, электричества, газа, отвод канализационных стоков, очистку и уборку объектов недвижимости (котельных, водозаборов, очистных сооружений, насосных станций, водопроводов, линий электропередач, трансформаторных подстанций, газопроводов, линий связи, телефонных станций, канализаций)	-	-	-	-	-	<u>16,0</u> 4	80,0	10,0	-	-	-	2,5	-	-	
1.4	4.9	Служебные гаражи	Размещение постоянных или временных гаражей, стоянок для хранения служебного автотранспорта, используемого в целях осуществления видов деятельности, предусмотренных видами разрешенного использования с кодами 3.0, 4.0, а также для стоянки и хранения транспортных средств общего пользования, в том числе в депо	-	-	5,0	3,0	3,0	<u>16,0</u> 4	70,0	30,0	10,0	90,0	-	2,5	-	-	
1.5	5.4	Причалы для маломерных судов	Размещение сооружений, предназначенных для причаливания, хранения и обслуживания яхт, катеров, лодок и других маломерных судов															Не подлежит установлению

[illegible]

[illegible]

[illegible]

1	2	3	4	5	6	7	8	9	10	11	12	13	14	15	16	17	18	19
1.18	8.1	Обеспечение вооруженных сил	Размещение объектов капитального строительства, предназначенных для разработки, испытания, производства ремонта или уничтожения вооружения, техники военного назначения и боеприпасов; обустройство земельных участков в качестве испытательных полигонов, мест уничтожения вооружения и захоронения отходов, возникающих в связи с использованием, производством, ремонтом или уничтожением вооружений или боеприпасов; размещение объектов капитального строительства, необходимых для создания и хранения запасов материальных ценностей в государственном и мобилизационном резервах (хранилища, склады и другие объекты)	Не подлежит установлению														
1.19	8.2	Охрана Государственной границы Российской Федерации	Размещение инженерных сооружений и заграждений, пограничных знаков, коммуникаций и других объектов, необходимых для обеспечения защиты и охраны Государственной границы Российской Федерации, устройство пограничных просек и контрольных полос, размещение зданий для размещения пограничных воинских частей и органов управления ими, а также для размещения пунктов пропуска через Государственную границу Российской Федерации	Не подлежит установлению														
1.20	8.3	Обеспечение внутреннего правопорядка	Размещение объектов капитального строительства, необходимых для подготовки и поддержания в готовности органов внутренних дел, Росгвардии и спасательных служб, в которых существует вознизирующая служба; размещение объектов гражданской обороны, за исключением объектов гражданской обороны, являющихся частями производственных зданий	100	—	5,0	3,0	3,0	16,0 4	60,0	30,0	—	—	—	2,5	1 на 100 кв. м общей площади	0,7	

[illegible]

1	2	3	4	5	6	7	8	9	10	11	12	13	14	15	16	17	18	19			
1.25	12.02	Благоустройство территории	Размещение декоративных, технических, планировочных, конструктивных устройств, элементов озеленения, различных видов оборудования и оформления, малых архитектурных форм, некапитальных нестационарных строений и сооружений, информационных щитов и указателей, применяемых как составные части благоустройства территории, общественных туалетов							Не подлежит установлению											
2	Условно разрешенные виды использования																				
2.1	3.3	Бытовое обслуживание	Размещение объектов капитального строительства, предназначенных для оказания населению или организациям бытовых услуг (мастерские мелкого ремонта, ателье, бани, парикмахерские, прачечные, химчистки, похоронные бюро)	500	1 000	5,0	3,0	3,0	3,0	16,0 4	60,0	20,0	25,0	60,0	2,0	2,5	1 на 2 рабочих места приемщика	0,7	В соответствии с требованиями к основным видам разрешенного использования		
2.2	3.4.1	Амбулаторно-поликлиническое обслуживание	Размещение объектов капитального строительства, предназначенных для оказания гражданам амбулаторно-поликлинической медицинской помощи (поликлиники, фельдшерские пункты, пункты здравоохранения, центры матери и ребенка, диагностические центры, молочные кухни, станции донорства крови, клинические лаборатории)	400	-	5,0	3,0	3,0	3,0	16,0 4	60,0	-	25,0	60,0	2,0	2,5	1 на 25 посещений в смену	-			
2.3	3.7.1	Осуществление религиозных обрядов	Размещение зданий и сооружений, предназначенных для совершения религиозных обрядов и церемоний (в том числе церкви, соборы, храмы, часовни, мечети, молельные дома, синагоги)	-	-	5,0	3,0	3,0	3,0	16,0 4	-	10,0	25,0	-	-	3,0	1 на 8 одино-временных посетителей, но не менее 10 на объект	-			
2.4	4.4	Магазины	Размещение объектов капитального строительства, предназначенных для продажи товаров, торговая площадь которых составляет до 5 000 кв. м	300	3 000	5,0	3,0	3,0	3,0	12,0 3	60,0	30,0	20,0	90,0	-	1,7	1 на 50 кв. м общей площади	1,2			

Таблица 179

Виды разрешенного использования земельных участков и объектов капитального строительства для зон режимных объектов ограниченного доступа СП-1/Б, СП-1/Г, СП-1/И, СП-1/Л, СП-1/Н.

Пределные (минимальные и/или максимальные) размеры земельных участков и предельные параметры разрешенного строительства, реконструкции объектов капитального строительства для подзоны территориальной зоны режимных объектов ограниченного доступа СП-1/Л/Н1

№ п/п	Виды разрешенного использования		Описание видов разрешенного использования земельных участков и объектов капитального строительства	Пределные (мини-мальные и (или) макси-мальные) размеры земельных участков		Минимальные отступы в целях определения мест допустимого размещения зданий, строений, сооружений		Пределная высота зданий, строений, сооружений Макси-мальная этажность	Макси-мальный процент застройки в границах земельного участка	Иные предельные параметры								Требования к архитектурным решениям объектов капитального строительства (требования к архитектурным решениям объектов капитального строительства установлены для всех видов разрешенного использования)
	Наименование	Кодовое обозначение		Минимальная площадь земельного участка, кв. м		Максимальная площадь земельного участка, кв. м				От красной линии улицы, м		От красной линии проезда, м		От границы земельного участка, м				
				1	2	3	4	5	6	7	8	9	10	11	12	13	14	
1					Минимальная площадь земельного участка, кв. м	Максимальная площадь земельного участка, кв. м	От красной линии улицы, м	От красной линии проезда, м	От границы земельного участка, м		Минимальный процент застройки в границах земельного участка	Минимальный процент озеленения	Максимальный процент застройки подземной части земельного участка	Допустимое превышение максимальной высоты объектов капитального строительства для зданий со скатной крышей, м	Максимальная высота ограждений земельных участков, устанавливаемых на границах с территориями общего пользования (улицами, бульварами, площадями)	Минимальное количество машино-мест для хранения индивидуальных автомобилей на территории земельного участка	Максимальный коэффициент плотности застройки земельного участка	
Основные виды разрешенного использования																		

1	2	3	4	5	6	7	8	9	10	11	12	13	14	15	16	17	18	19
1.6	6.8	Связь	Размещение объектов связи, радиовещания, телевидения, включая воздушные радиорелейные, наземные и подземные кабельные линии связи, линии радиодиффузии, антенные поля, усилительные пункты на кабельных линиях связи, инфраструктуру спутниковой связи и теледиффузии, за исключением объектов связи, размещение которых предусмотрено содержанием видов разрешенного использования с кодами 3.1.1, 3.2.3	-	-	5,0	3,0	3,0	-	65,0	10,0	10,0	90,0	-	2,5	-	-	-
1.7	6.9	Склад	Размещение сооружений, имеющих назначение по временному хранению, распределению и перевалке грузов (за исключением хранения стратегических запасов), не являющихся частями производственных комплексов, на которых был создан груз: промышленные базы, склады, погрузочные терминалы и доки, нефтехранилища и нефтеналивные станции, газовые хранилища и обслуживающие их газоконденсатные и газоперекачивающие станции, элеваторы и продовольственные склады, за исключением железнодорожных перевалочных складов	-	-	-	-	-	3	-	-	-	-	-	-	-	-	-
1.8	7.1	Железнодорожный транспорт	Размещение объектов капитального строительства железнодорожного транспорта. Содержание данного вида разрешенного использования включает в себя содержание видов разрешенного использования с кодами 7.1.1-7.1.2	-	-	5,0	3,0	3,0	-	-	-	-	-	-	-	-	-	-
1.9	7.1.1	Железнодорожные пути	Размещение железнодорожных путей	-	-	-	-	-	-	-	-	-	-	-	-	-	-	-

Не подлежит установлению

Не подлежит установлению

1	2	3	4	5	6	7	8	9	10	11	12	13	14	15	16	17	18	19
1.18	8.1	Обеспечение вооруженных сил	Размещение объектов капитального строительства, предназначенных для разработки, испытания, производства ремонта или уничтожения вооружения, техники боеприпасов; обустройство земельных участков в качестве испытательных полигонов, мест уничтожения вооружения и захоронения отходов, возникающих в связи с использованием, производством, ремонтом или уничтожением вооружений или боеприпасов; размещение объектов капитального строительства, необходимых для создания и хранения запасов материальных ценностей в государственном и мобилизационном резервах (хранилища, склады и другие объекты)	Не подлежит установлению														
1.19	8.2	Охрана Государственной границы Российской Федерации	Размещение инженерных сооружений и заграждений, пограничных знаков, коммуникаций и других объектов, необходимых для обеспечения защиты и охраны Государственной границы Российской Федерации, устройство пограничных просек и контрольных полос, размещение зданий для размещения пограничных воинских частей и органов управления ими, а также для размещения пунктов пропуска через Государственную границу Российской Федерации	Не подлежит установлению														
1.20	8.3	Обеспечение внутреннего правопорядка	Размещение объектов капитального строительства, необходимых для подготовки и поддержания в готовности органов внутренних дел, Росгвардии и спасательных служб, в которых существует военизированная служба; размещение объектов гражданской обороны, за исключением объектов гражданской обороны, являющихся частями производственных зданий	100	-	5,0	3,0	3,0	-	60,0	30,0	-	-	-	2,5	1 на 100 кв. м общей площади	0,7	

[illegible]

1	2	3	4	5	6	7	8	9	10	11	12	13	14	15	16	17	18	19
1.25	12.02	Благоустройство территории	Размещение декоративных, технических, планировочных, конструктивных устройств, элементов озеленения, различных видов оборудования и оформления, малых архитектурных форм, некапитальных стационарных строений и сооружений, информационных щитов и указателей, применяемых как составные части благоустройства территории, общественных туалетов	Не подлежит установлению														
2	Условно разрешенные виды использования																	
2.1	3.3	Бытовое обслуживание	Размещение объектов капитального строительства, предназначенных для оказания населению или организациям бытовых услуг (мастерские мелкого ремонта, ателье, бани, парикмахерские, прачечные, химчистки, похоронные бюро)	500	1 000	5,0	3,0	3,0	15,0 5	60,0	20,0	25,0	60,0	2,0	2,5	1 на 2 рабочих места приема	0,7	В соответствии с требованиями к основным видам разрешенного использования
2.2	3.4.1	Амбулаторно-поликлиническое обслуживание	Размещение объектов капитального строительства, предназначенных для оказания гражданам амбулаторно-поликлинической медицинской помощи (поликлиники, фельдшерские пункты, пункты здравоохранения, центры матери и ребенка, диагностические центры, молочные кухни, станции донорства крови, клинические лаборатории)	400	-	5,0	3,0	3,0	-	60,0	-	25,0	60,0	2,0	2,5	1 на 25 посещений в смену	-	
2.3	3.7.1	Осуществление религиозных обрядов	Размещение зданий и сооружений, предназначенных для совершения религиозных обрядов и церемоний (в том числе церкви, соборы, храмы, часовни, мечети, молельные дома, синагоги)	-	-	5,0	3,0	3,0	-	-	10,0	25,0	-	-	3,0	1 на 8 единовременных посетителей, но не менее 10 на объект	-	
2.4	4.4	Магазины	Размещение объектов капитального строительства, предназначенных для продажи товаров, торговая площадь которых составляет до 5 000 кв. м	300	3 000	5,0	3,0	3,0	12,0 3	60,0	30,0	20,0	90,0	-	1,7	1 на 50 кв. м общей площади	1,2	

Таблица 180

Виды разрешенного использования земельных участков и объектов капитального строительства для зон режимных объектов ограниченного доступа СП-1/Б, СП-1/Г, СП-1/И, СП-1/Л, СП-1/Н.

Предельные (минимальные и (или) максимальные) размеры земельных участков и предельные параметры разрешенного строительства, реконструкции объектов капитального строительства для подзоны территориальной зоны режимных объектов ограниченного доступа СП-1/И/О1, СП-1/Н/О1

№ п/п	Виды разрешенного использования		Предельные (мини- мальные и (или) макси- мальные) размеры земельных участков		Минимальные отступы в целях определения мест допустимого размещения зданий, строений, сооружений		Предельная высота зданий, строений, сооружений Макси- мальная этажность		Макси- мальный процент застройки в границах земельного участка		Иные предельные параметры							Требования к архитектурным решениям объектов капитального строительства (требования к архитектурным решениям объектов капитального строительства установлены для всех видов разрешенного использования)	
	Наименование	Описание видов разрешенного использования земельных участков и объектов капитального строительства	Минимальная площадь земельного участка, кв. м	Максимальная площадь земельного участка, кв. м	От красной линии улицы, м	От красной линии проезда, м	От границы земельного участка, м		Минимальный процент застройки в границах земельного участка	Минимальный процент озеленения	Максимальный процент застройки подземной части земельного участка	Допустимое превышение максимальной высоты объектов капитального строительства для зданий со скатной крышей, м	Максимальная высота отгражденных земельных участков, устанавливаемых на границах с территориями общего пользования (улицами, бульварами, площадями)	Минимальное количество машино-мест для хранения и обслуживания автотранспорта на территории земельных участков	Максимальный коэффициент плотности застройки земельного участка				
1	2	3	4	5	6	7	8	9	10	11	12	13	14	15	16	17	18	19	
1																			

Основные виды разрешенного использования

[illegible]

1	2	3	4	5	6	7	8	9	10	11	12	13	14	15	16	17	18	19
1.6	6.8	Связь	Размещение объектов связи, радиовещания, телевидения, включая воздушные радиорелейные, наземные и подземные кабельные линии связи, линии радиотелефонии, антенные поля, усилительные пункты на кабельных линиях связи, инфраструктуру спутниковой связи и телерадиовещания, за исключением объектов связи, размещение которых предусмотрено содержанием видов разрешенного использования с кодами 3.1.1, 3.2.3	-	-	5,0	3,0	3,0	8,0 2	65,0	10,0	10,0	90,0	-	2,5	-	-	-
1.7	6.9	Склад	Размещение сооружений, имеющих назначение по временному хранению, распределению и перевалке грузов (за исключением хранения стратегических запасов), не являющихся частями производственных комплексов, на которых был создан груз: промышленные базы, склады, погрузочные терминалы и доки, нефтехранилища и нефтеналивные станции, газовые хранилища и обслуживающие их газоконденсатные и газоперерабатывающие станции, элеваторы и продовольственные склады, за исключением железнодорожных перевалочных складов	-	-	5,0	3,0	3,0	8,0 2	-	-	-	-	-	-	-	-	-
1.8	7.1	Железнодорожный транспорт	Размещение объектов капитального строительства железнодорожного транспорта. Содержание данного вида разрешенного использования включает в себя содержание видов разрешенного использования с кодами 7.1.1-7.1.2	-	-	5,0	3,0	3,0	8,0 2	-	-	-	-	-	-	-	-	-
1.9	7.1.1	Железнодорожные пути	Размещение железнодорожных путей	-	-	5,0	3,0	3,0	8,0 2	-	-	-	-	-	-	-	-	-

Не подлежит установлению

Не подлежит установлению

[illegible]

1	2	3	4	5	6	7	8	9	10	11	12	13	14	15	16	17	18	19
1.18	8.1	Обеспечение вооруженных сил	Размещение объектов капитального строительства, предназначенных для разработки, испытания, производства ремонта или уничтожения вооружения, техники военного назначения и боеприпасов; обустройство земельных участков в качестве испытательных полигонов, мест уничтожения вооружения и захоронения отходов, возникающих в связи с использованием, производством, ремонтом или уничтожением вооружений или боеприпасов; размещение объектов капитального строительства, необходимых для создания и хранения запасов материальных ценностей в государственном и мобилизационном резервах (хранилища, склады и другие объекты)	Не подлежит установлению														
1.19	8.2	Охрана государственной границы Российской Федерации	Размещение инженерных сооружений и заграждений, пограничных знаков, коммуникаций и других объектов, необходимых для обеспечения защиты и охраны Государственной границы Российской Федерации, устройство пограничных просек и контрольных полос, размещение зданий для размещения пограничных воинских частей и органов управления ими, а также для размещения пунктов пропуска через Государственную границу Российской Федерации	Не подлежит установлению														
1.20	8.3	Обеспечение внутреннего правопорядка	Размещение объектов капитального строительства, необходимых для подготовки и поддержания в готовности органов внутренних дел, Росгвардии и спасательных служб, в которых существует военизированная служба; размещение объектов гражданской обороны, за исключением объектов гражданской обороны, являющихся частями производственных зданий	100	—	5,0	3,0	3,0	$\frac{8,0}{2}$	60,0	30,0	—	—	—	2,5	1 на 100 кв. м общей площади	0,7	

[illegible]

1	2	3	4	5	6	7	8	9	10	11	12	13	14	15	16	17	18	19
1.25	120.2	Благоустройство территории	Размещение декоративных, технических, планировочных, конструктивных устройств, элементов озеленения, различных видов оборудования и оформления, малых архитектурных форм, некапитальных нестационарных строений и сооружений, информационных щитов и указателей, применяемых как составные части благоустройства территории, общественных туалетов	Не подлежит установлению														
2	Условно разрешенные виды использования																	
2.1	3.3	Бытовое обслуживание	Размещение объектов капитального строительства, предназначенных для оказания населению или организациям бытовых услуг (мастерские мелкого ремонта, ателье, бани, парикмахерские, прачечные, химчистки, похоронные бюро)	500	1 000	5,0	3,0	3,0	8,0 2	60,0	20,0	25,0	60,0	2,0	2,5	1 на 2 рабочих места приемщика	0,7	В соответствии с требованиями к основным видам разрешенного использования
2.2	3.4.1	Амбулаторно-поликлиническое обслуживание	Размещение объектов капитального строительства, предназначенных для оказания гражданам амбулаторно-поликлинической медицинской помощи (поликлиники, фельдшерские пункты, пункты здравоохранения, центры матери и ребенка, диагностические центры, молочные кухни, станции донорства крови, клинические лаборатории)	400	-	5,0	3,0	3,0	8,0 2	60,0	-	25,0	60,0	2,0	2,5	1 на 25 посещений в смену	-	
2.3	3.7.1	Осуществление религиозных обрядов	Размещение зданий и сооружений, предназначенных для совершения религиозных обрядов и церемоний (в том числе церкви, соборы, храмы, часовни, мечети, моленные дома, синагоги)	-	-	5,0	3,0	3,0	8,0 2	-	10,0	25,0	-	-	3,0	1 на 8 одино-временных посетителей, но не менее 10 на объект	-	
2.4	4.4	Магазины	Размещение объектов капитального строительства, предназначенных для продажи товаров, торговая площадь которых составляет до 5 000 кв. м	300	3 000	5,0	3,0	3,0	8,0 2	60,0	30,0	20,0	90,0	-	1,7	1 на 50 кв. м общей площади	1,2	

[illegible]

[illegible]

1	2	3	4	5	6	7	8	9	10	11	12	13	14	15	16	17	18	19
1.16	7.4	Воздушный транспорт	Размещение аэродромов, вертолетных площадок (вертодромов), обустройство мест для приводнения и причаливания гидросамолетов, размещение радиотехнического обеспечения полетов и прочих объектов, необходимых для взлета и приземления (приводнения) воздушных судов, размещение аэропортов (аэровокзалов) и иных объектов, необходимых для посадки и высадки пассажиров и их сопровождающего обслуживания и обеспечения их безопасности, а также размещение объектов, необходимых для погрузки, разгрузки и хранения грузов, перемещаемых воздушным путем; предназначения для технического обслуживания и ремонта воздушных судов															
	8.0	Обеспечение обороны и безопасности	Размещение объектов капитального строительства, необходимых для подготовки и поддержания в боевой готовности Вооруженных Сил Российской Федерации, других войск, воинских формирований и органов управления ими (размещение военных организаций, внутренних войск, учреждений и других объектов, дислокация войск и сил флота), проведение воинских учений и других мероприятий, направленных на обеспечение боевой готовности воинских частей; размещение зданий военных училищ, военных институтов, военных университетов, военных академий; размещение объектов, обеспечивающих осуществление таможенной деятельности															
1.17																		

Не подлежит установлению

Не подлежит установлению

1	2	3	4	5	6	7	8	9	10	11	12	13	14	15	16	17	18	19
1.18	8.1	Обеспечение вооруженных сил	Размещение объектов капитального строительства, предназначенных для разработки, испытания, производства ремонта или уничтожения вооружения, техники боеприпасов; обустройство земельных участков в качестве испытательных полигонов, мест уничтожения вооружения и захоронения отходов, возникающих в связи с использованием, производством, ремонтом или уничтожением вооружений или боеприпасов; размещение объектов капитального строительства, необходимых для создания и хранения запасов материальных ценностей в государственном и мобилизационном резервах (хранилища, склады и другие объекты)	Не подлежит установлению														
1.19	8.2	Охрана государственной границы Российской Федерации	Размещение инженерных сооружений и заграждений, пограничных знаков, коммуникаций и других объектов, необходимых для обеспечения защиты и охраны Государственной границы Российской Федерации, устройство пограничных просек и контрольных полос, размещение зданий для размещения пограничных воинских частей и органов управления ими, а также для размещения пунктов пропуска через Государственную границу Российской Федерации	Не подлежит установлению														
1.20	8.3	Обеспечение внутреннего правопорядка	Размещение объектов капитального строительства, необходимых для подготовки и поддержания в готовности органов внутренних дел, Росгвардии и спасательных служб, в которых существует военизированная служба; размещение объектов гражданской обороны, за исключением объектов гражданской обороны, являющихся частями производственных зданий	100	—	5,0	3,0	3,0	$\frac{8,0}{2}$	60,0	30,0	—	—	—	2,5	1 на 100 кв. м общей площади	0,7	

[illegible]

1	2	3	4	5	6	7	8	9	10	11	12	13	14	15	16	17	18	19	
1.25	12.02	Благоустройство территории	Размещение декоративных, технических, планировочных, конструктивных устройств, элементов озеленения, различных видов оборудования и оформления, малых архитектурных форм, некапитальных нестационарных строений и сооружений, информационных щитов и указателей, применяемых как составные части благоустройства территории, общественных туалетов	Не подлежит установлению															
2	Условно разрешенные виды использования																		
2.1	3.3	Бытовое обслуживание	Размещение объектов капитального строительства, предназначенных для оказания населению или организациям бытовых услуг (мастерские мелкого ремонта, ателье, бани, парикмахерские, прачечные, химчистки, похоронные бюро)	500	1 000	5,0	3,0	3,0	3,0	8,0 2	60,0	20,0	25,0	60,0	2,0	2,5	1 на 2 рабочих места приемщика	0,7	В соответствии с требованиями к основным видам разрешенного использования
2.2	3.4.1	Амбулаторно-поликлиническое обслуживание	Размещение объектов капитального строительства, предназначенных для оказания гражданам амбулаторно-поликлинической медицинской помощи (поликлиники, фельдшерские пункты, пункты здравоохранения, центры матери и ребенка, диагностические центры, молочные кухни, станции донорства крови, клинические лаборатории)	400	-	5,0	3,0	3,0	3,0	8,0 2	60,0	-	25,0	60,0	2,0	2,5	1 на 25 посещений в смену	-	
2.3	3.7.1	Осуществление религиозных обрядов	Размещение зданий и сооружений, предназначенных для совершения религиозных обрядов и церемоний (в том числе церкви, соборы, храмы, часовни, мечети, молельные дома, синагоги)	-	-	5,0	3,0	3,0	3,0	8,0 2	-	10,0	25,0	-	-	3,0	1 на 8 единовременных посетителей, но не менее 10 на объект	-	
2.4	4.4	Магазины	Размещение объектов капитального строительства, предназначенных для продажи товаров, торговая площадь которых составляет до 5 000 кв. м	300	3 000	5,0	3,0	3,0	3,0	8,0 2	60,0	30,0	20,0	90,0	-	1,7	1 на 50 кв. м общей площади	1,2	

[illegible]

[illegible]

1	2	3	4	5	6	7	8	9	10	11	12	13	14	15	16	17	18	19
1.6	6.8	Связь	Размещение объектов связи, радиовещания, телевидения, включая воздушные радиорелейные, наземные и подземные кабельные линии связи, линии радиодиффузии, антенные поля, усилительные пункты на кабельных линиях связи, инфраструктуру спутниковой связи и телерадиовещания, за исключением объектов связи, размещение которых предусмотрено содержанием видов разрешенного использования с кодами 3.1.1, 3.2.3	-	-	5,0	3,0	3,0	-	65,0	10,0	10,0	90,0	-	2,5	-	-	-
1.7	6.9	Склад	Размещение сооружений, имеющих назначение по временному хранению, распределению и перевалке грузов (за исключением хранения стратегических запасов), не являющихся частями производственных комплексов, на которых был создан груз: промывочные базы, склады, погрузочные терминалы и доки, нефтехранилища и нефтеналивные станции, газовые хранилища и обслуживающие их газоконденсатные и газоперекачивающие станции, элеваторы и продольные склады, за исключением железнодорожных перевалочных складов	-	-	-	-	-	-	-	-	-	-	-	-	-	-	-
1.8	7.1	Железнодорожный транспорт	Размещение объектов капитального строительства железнодорожного транспорта. Содержание данного вида разрешенного использования включает в себя содержание видов разрешенного использования с кодами 7.1.1-7.1.2	-	-	5,0	3,0	3,0	-	-	-	-	-	-	-	-	-	-
1.9	7.1.1	Железнодорожные пути	Размещение железнодорожных путей	-	-	-	-	-	-	-	-	-	-	-	-	-	-	-

Не подлежит установлению

Не подлежит установлению

1	2	3	4	5	6	7	8	9	10	11	12	13	14	15	16	17	18	19
1.10	7.1.2	Обслуживание железнодорожных перевозок	Размещение зданий и сооружений, в том числе железнодорожных вокзалов и станций, а также устройств и объектов, необходимых для эксплуатации, содержания, строительства, реконструкции, ремонта наземных и подземных зданий, сооружений, устройств и других объектов железнодорожного транспорта; размещение погрузочно-разгрузочных площадок, прирельсовых складов (за исключением складов горюче-смазочных материалов и автозаправочных станций любых типов, а также складов, предназначенных для хранения опасных веществ и материалов, не предназначенных непосредственно для обеспечения железнодорожных перевозок) и иных объектов при условии соблюдения требований безопасности движения, установленных федеральными законами															
1.11	7.2	Автомобильный транспорт	Размещение зданий и сооружений автомобильного транспорта. Содержание данного вида разрешенного использования включает в себя содержание видов разрешенного использования с кодами 7.2.1-7.2.3															

Не подлежит установлению

Не подлежит установлению

[illegible]

1	2	3	4	5	6	7	8	9	10	11	12	13	14	15	16	17	18	19
1.18	8.1	Обеспечение вооруженных сил	Размещение объектов капитального строительства, предназначенных для разработки, испытания, производства ремонта или уничтожения вооружения, техники военного назначения и боеприпасов; обустройство земельных участков в качестве испытательных полигонов, мест уничтожения вооружения и захоронения отходов, возникающих в связи с использованием, производством, ремонтом или уничтожением вооружений или боеприпасов; размещение объектов капитального строительства, необходимых для создания и хранения запасов материальных ценностей в государственном и мобилизационном резервах (хранилища, склады и другие объекты)	Не подлежит установлению														
1.19	8.2	Охрана Государственной границы Российской Федерации	Размещение инженерных сооружений и заграждений, пограничных знаков, коммуникаций и других объектов, необходимых для обеспечения защиты и охраны Государственной границы Российской Федерации, устройство пограничных просек и контрольных полос, размещение зданий для размещения пограничных воинских частей и органов управления ими, а также для размещения пунктов пропуска через Государственную границу Российской Федерации	Не подлежит установлению														
1.20	8.3	Обеспечение внутреннего правопорядка	Размещение объектов капитального строительства, необходимых для подготовки и поддержания в готовности органов внутренних дел, Росгвардии и спасательных служб, в которых существует вознизируемая служба; размещение объектов гражданской обороны, за исключением объектов гражданской обороны, являющихся частями производственных зданий	100	-	5,0	3,0	3,0	-	60,0	30,0	-	-	-	2,5	1 на 100 кв. м общей площади	0,7	

[illegible]

1	2	3	4	5	6	7	8	9	10	11	12	13	14	15	16	17	18	19
1.25	12.02	Благоустройство территории	Размещение декоративных, технических, планировочных, конструктивных устройств, элементов озеленения, различных видов оборудования и оформления, малых архитектурных форм, некапитальных стационарных строений и сооружений, информационных щитов и указателей, применяемых как составные части благоустройства территории, общественных туалетов							Не подлежит установлению								
2				Условно разрешенные виды использования														
2.1	3.3	Бытовое обслуживание	Размещение объектов капитального строительства, предназначенных для оказания населению или организациям бытовых услуг (мастерские мелкого ремонта, ателье, бани, парикмахерские, прачечные, химчистки, похоронные бюро)	500	1 000	5,0	3,0	3,0	15,0 5	60,0	20,0	25,0	60,0	2,0	2,5	1 на 2 рабочих места приемщика	0,7	В соответствии с требованиями к основным видам разрешенного использования
2.2	3.4.1	Амбулаторно-поликлиническое обслуживание	Размещение объектов капитального строительства, предназначенных для оказания гражданам амбулаторно-поликлинической медицинской помощи (поликлиники, фельдшерские пункты, пункты здравоохранения, центры матери и ребенка, диагностические центры, молочные кухни, станции донорства крови, клинические лаборатории)	400	—	5,0	3,0	3,0	—	60,0	—	25,0	60,0	2,0	2,5	1 на 25 посещений в смену	—	
2.3	3.7.1	Осуществление религиозных обрядов	Размещение зданий и сооружений, предназначенных для совершения религиозных обрядов и церемоний (в том числе церкви, соборы, храмы, часовни, мечети, молельные дома, синагоги)	—	—	5,0	3,0	3,0	—	—	10,0	25,0	—	—	3,0	1 на 8 единовременных посетителей, но не менее 10 на объект	—	
2.4	4.4	Магазины	Размещение объектов капитального строительства, предназначенных для продажи товаров, торговая площадь которых составляет до 5 000 кв. м	300	3 000	5,0	3,0	3,0	12,0 3	60,0	30,0	20,0	90,0	—	1,7	1 кв. м общей площади	1,2	

1	2	3	4	5	6	7	8	9	10	11	12	13	14	15	16	17	18	19
2.5	4.6	Общественное питание	Размещение объектов капитального строительства в целях устройства мест общественного питания (рестораны, кафе, столовые, закусочные, бары)	400	3 000	5,0	3,0	3,0	12,0 3	60,0	20,0	20,0	40,0	2,0	1,7	1 на 7 посадочных мест	0,8	
2.6	5.1	Спорт	Размещение зданий и сооружений для занятия спортом. Содержание данного вида разрешенного использования включает в себя содержание видов разрешенного использования с кодами 5.1.1-5.1.7	500	-	5,0	3,0	3,0	16,0 4	50,0	20,0	25,0	90,0	-	1,7	1 машино-место на 55 кв. м общей площади	1	
2.7	12.1	Ритуальная деятельность	Размещение кладбищ, крематориев и мест захоронения; размещение соответствующих культовых сооружений; осуществление деятельности по производству продукции ритуально-обрядового назначения	Не подлежит установлению														

»;

- таблицу 186 изложить в следующей редакции:

«Таблица 186

1	2	3	4	5	6
Ж-1 Зона ведения садоводства	Ж-1/Н/-/12	«Сооружения и территория 365-й зенитной батареи» (г. Севастополь, Мекензиевы горы, высота Героев (60,0)) и «Памятник воинам 365-й зенитной батареи» (г. Севастополь, Высота 60,0)	ЗРЗ	Постановление Правительства Севастополя от 08.06.2023 № 276-ПП	(1)
	Ж-1/Н/-/12	«Сооружения и территория 365-й зенитной батареи» (г. Севастополь, Мекензиевы горы, высота Героев (60,0)) и «Памятник воинам 365-й зенитной батареи» (г. Севастополь, Высота 60,0)	ЗОЛ	Постановление Правительства Севастополя от 08.06.2023 № 276-ПП	(1)
	Ж-2.1/Н/-/3	Объекты культурного наследия федерального значения «Ансамбль мемориального комплекса памятников обороны города Севастополя в 1854–1855 годах, 1941–1944 годах «Малахов курган» (г. Севастополь, Малахов курган), регионального значения «Жилой дом» (ул. Героев Севастополя, 27), «Жилой дом» (ул. Героев Севастополя, 58), «Памятник воинам 1-го бастиона» (ул. 1-я Бастионная), «Памятник воинам 2-го бастиона» (ул. 2-я Бастионная), «Памятник воинам 3-го бастиона» (ул. Орловская), «Место расположения главной линии обороны в 1854–1855 гг. на Корабельной стороне. Мемориальная стенка между 1-м и 3-м бастионами (Корабельная сторона)»	Охранная зона	Постановление Правительства Севастополя от 14.04.2022 № 153-ПП	(2)
Ж-2.2	Ж-2.2/Л/Е1/21	«Обелиск городу-герою Севастополю»; «Скульптурная композиция «Солдат и матрос»; «Оборонительная стена 7-го бастиона»	ЕЗРЗ	Постановление Правительства Севастополя от 22.07.2021 № 333-ПП	(6)
Зона индивидуального жилищного строительства (тип 2)	Ж-2.2/Л/Е1/21	«Обелиск городу-герою Севастополю»; «Скульптурная композиция «Солдат и матрос»; «Оборонительная стена 7-го бастиона»	ЕЗРЗ	Постановление Правительства Севастополя от 22.07.2021 № 333-ПП	(6)
	Ж-2.2/Л/Е1/21	«Обелиск городу-герою Севастополю»; «Скульптурная композиция «Солдат и матрос»; «Оборонительная стена 7-го бастиона»	ЕОЗ	Постановление Правительства Севастополя от 22.07.2021 № 333-ПП	(6)

1	2	3	4	5	6
	Ж-2.2/Н/А1/31	«Сооружения и территория 365-й зенитной батареи» (г. Севастополь, Мекензиевы горы, высота Героев (60,0)) и «Памятник воинам 365-й зенитной батареи» (г. Севастополь, Высота 60,0)	ЗРЗ	Постановление Правительства Севастополя от 08.06.2023 № 276-ПП	(1)
	Ж-2.2/Н/А1/31	«Сооружения и территория 365-й зенитной батареи» (г. Севастополь, Мекензиевы горы, высота Героев (60,0)) и «Памятник воинам 365-й зенитной батареи» (г. Севастополь, Высота 60,0)	ЗОЛ	Постановление Правительства Севастополя от 08.06.2023 № 276-ПП	(1)
	Ж-2.2/Н/Б1/22	Объекты культурного наследия федерального значения «Ансамбль мемориального комплекса памятников обороны города Севастополя в 1854–1855 годах, 1941–1944 годах «Малахов курган» (г. Севастополь, Малахов курган), регионального значения «Жилой дом» (ул. Героев Севастополя, 27), «Жилой дом» (ул. Героев Севастополя, 58), «Памятник воинам 1-го бастиона» (ул. 1-я Бастионная), «Памятник воинам 2-го бастиона» (ул. 2-я Бастионная), «Памятник воинам 3-го бастиона» (ул. Орловская), «Место расположения главной линии обороны в 1854–1855 гг. на Корабельной стороне. Мемориальная стенка между 1-м и 3-м бастионами (Корабельная сторона)»	Охранная зона	Постановление Правительства Севастополя от 14.04.2022 № 153-ПП	(2)
	Ж-2.2/Н/Б1/26	Акведуки	Охранная зона	Постановление Правительства Севастополя от 25.05.2023 № 258-ПП	(15)
	Ж-2.2/Н/Б1/26	Акведуки	Охранная зона	Постановление Правительства Севастополя от 25.05.2023 № 258-ПП	(15)
	Ж-2.2/Н/Б1/26	Акведуки	ЗРЗ-1	Постановление Правительства Севастополя от 25.05.2023 № 258-ПП	(15)
	Ж-2.2/Н/Б1/26	Акведуки	ЗРЗ-1	Постановление Правительства Севастополя от 25.05.2023 № 258-ПП	(15)
	Ж-2.2/Н/Б1/26	Акведуки	ЗРЗ-1	Постановление Правительства Севастополя от 25.05.2023 № 258-ПП	(15)
	Ж-2.2/Н/Б1/26	Акведуки	ЗРЗ-1	Постановление Правительства Севастополя от 25.05.2023 № 258-ПП	(15)

1	2	3	4	5	6
	Ж-2.2/Н/Б1/26	Акведуки	ЗРЗ-2	Постановление Правительства Севастополя от 25.05.2023 № 258-ПП	(15)
	Ж-2.2/Н/Д1/40	Объекты культурного наследия федерального значения «Ансамбль мемориального комплекса памятников обороны города Севастополя в 1854–1855 годах, 1941–1944 годах «Малахов курган» (г. Севастополь, Малахов курган), регионального значения «Жилой дом» (ул. Героев Севастополя, 27), «Жилой дом» (ул. Героев Севастополя, 58), «Памятник воинам 1-го бастиона» (ул. 1-я Бастионная), «Памятник воинам 2-го бастиона» (ул. 2-я Бастионная), «Памятник воинам 3-го бастиона» (ул. Орловская), «Место расположения главной линии обороны в 1854–1855 гг. на Корабельной стороне. Мемориальная стенка между 1-м и 3-м бастионами (Корабельная сторона)»	Охранная зона	Постановление Правительства Севастополя от 14.04.2022 № 153-ПП	(2)
	Ж-2.2/Н/Д3/29	Объекты культурного наследия федерального значения «Ансамбль мемориального комплекса памятников обороны города Севастополя в 1854–1855 годах, 1941–1944 годах «Малахов курган» (г. Севастополь, Малахов курган), регионального значения «Жилой дом» (ул. Героев Севастополя, 27), «Жилой дом» (ул. Героев Севастополя, 58), «Памятник воинам 1-го бастиона» (ул. 1-я Бастионная), «Памятник воинам 2-го бастиона» (ул. 2-я Бастионная), «Памятник воинам 3-го бастиона» (ул. Орловская), «Место расположения главной линии обороны в 1854–1855 гг. на Корабельной стороне. Мемориальная стенка между 1-м и 3-м бастионами (Корабельная сторона)»	Охранная зона	Постановление Правительства Севастополя от 14.04.2022 № 153-ПП	(2)
	Ж-2.2/Н/Д3/29	Объекты культурного наследия федерального значения «Ансамбль мемориального комплекса памятников обороны города Севастополя в 1854–1855 годах, 1941–1944 годах «Малахов курган» (г. Севастополь, Малахов курган), регионального значения «Жилой дом» (ул. Героев Севастополя, 27), «Жилой дом» (ул. Героев Севастополя, 58), «Памятник воинам 1-го бастиона» (ул. 1-я Бастионная), «Памятник воинам 2-го бастиона» (ул. 2-я Бастионная), «Памятник воинам 3-го бастиона» (ул. Орловская), «Место расположения главной линии обороны в 1854–1855 гг. на Корабельной стороне. Мемориальная стенка между 1-м и 3-м бастионами (Корабельная сторона)»	ЗРЗ	Постановление Правительства Севастополя от 14.04.2022 № 153-ПП	(2)
	Ж-2.2/Н/Ж3/21	Братская могила героев парохода «Веста»	ЗРЗ-1	Постановление Правительства Севастополя от 01.07.2019 № 438-ПП	(3)

1	2	3	4	5	6
	Ж-2.2.1/Н/Ж5/41	Объекты культурного наследия федерального значения «Ансамбль мемориального комплекса памятников обороны города Севастополя в 1854–1855 годах, 1941–1944 годах «Малахов курган» (г. Севастополь, Малахов курган), регионального значения «Жилой дом» (ул. Героев Севастополя, 27), «Жилой дом» (ул. Героев Севастополя, 58), «Памятник воинам 1-го бастиона» (ул. 1-я Бастионная), «Памятник воинам 2-го бастиона» (ул. 2-я Бастионная), «Памятник воинам 3-го бастиона» (ул. Орловская), «Место расположения главной линии обороны в 1854–1855 гг. на Корабельной стороне. Мемориальная стенка между 1-м и 3-м бастионами (Корабельная сторона)»	Охранная зона	Постановление Правительства Севастополя от 14.04.2022 № 153-ПП	(2)
	Ж-2.2.1/Н/Ж5/41	Объекты культурного наследия федерального значения «Ансамбль мемориального комплекса памятников обороны города Севастополя в 1854–1855 годах, 1941–1944 годах «Малахов курган» (г. Севастополь, Малахов курган), регионального значения «Жилой дом» (ул. Героев Севастополя, 27), «Жилой дом» (ул. Героев Севастополя, 58), «Памятник воинам 1-го бастиона» (ул. 1-я Бастионная), «Памятник воинам 2-го бастиона» (ул. 2-я Бастионная), «Памятник воинам 3-го бастиона» (ул. Орловская), «Место расположения главной линии обороны в 1854–1855 гг. на Корабельной стороне. Мемориальная стенка между 1-м и 3-м бастионами (Корабельная сторона)»	Охранная зона	Постановление Правительства Севастополя от 14.04.2022 № 153-ПП	(2)
	Ж-2.2.1/Н/Ж5/42	Объекты культурного наследия федерального значения «Ансамбль мемориального комплекса памятников обороны города Севастополя в 1854–1855 годах, 1941–1944 годах «Малахов курган» (г. Севастополь, Малахов курган), регионального значения «Жилой дом» (ул. Героев Севастополя, 27), «Жилой дом» (ул. Героев Севастополя, 58), «Памятник воинам 1-го бастиона» (ул. 1-я Бастионная), «Памятник воинам 2-го бастиона» (ул. 2-я Бастионная), «Памятник воинам 3-го бастиона» (ул. Орловская), «Место расположения главной линии обороны в 1854–1855 гг. на Корабельной стороне. Мемориальная стенка между 1-м и 3-м бастионами (Корабельная сторона)»	Охранная зона	Постановление Правительства Севастополя от 14.04.2022 № 153-ПП	(2)
Ж-2.2.1 Зона индивидуального жилищного строительства (тип 2.1) для реализации комплексного развития территории	Ж-2.2.1/Н/-/1	Бельбекская группа береговых батарей (№ 16 (Хрулева) и № 24)	ЗОЛ	Постановление Правительства Севастополя от 28.09.2022 № 467-ПП	(18)

1	2	3	4	5	6
Ж-2.3	Ж-2.3/Л/Е1/1	Ансамбль мемориального комплекса памятников обороны города Севастополя в 1854–1855 годах «Исторический бульвар», 1904–1905 годы, военный инженер О.И. Энберг (г. Севастополь, Исторический бульвар), регионального значения «Казармы 50-го Белостокского пехотного полка 13-й пехотной дивизии, кон. XIX–сер. XX вв.» (г. Севастополь, ул. Николая Музыки, д. 1, 3), «Базовый матросский клуб» (г. Севастополь, пл. Ушакова, д. 1), «Дом Корнеева» (г. Севастополь, ул. 4-я Бастионная, д. 11)	Охранная зона	Постановление Правительства Севастополя от 03.03.2022 № 70-ПП	(4)
Зона смешанной индивидуальной жилой застройки	Ж-2.3/Л/Е1/1	Ансамбль мемориального комплекса памятников обороны города Севастополя в 1854–1855 годах «Исторический бульвар», 1904–1905 годы, военный инженер О.И. Энберг (г. Севастополь, Исторический бульвар), регионального значения «Казармы 50-го Белостокского пехотного полка 13-й пехотной дивизии, кон. XIX–сер. XX вв.» (г. Севастополь, ул. Николая Музыки, д. 1, 3), «Базовый матросский клуб» (г. Севастополь, пл. Ушакова, д. 1), «Дом Корнеева» (г. Севастополь, ул. 4-я Бастионная, д. 11)	ЗРЗ	Постановление Правительства Севастополя от 03.03.2022 № 70-ПП	(4)
	Ж-2.3/Л/Е1/1	«Жилой дом» (г. Севастополь, ул. Гоголя, д. 3), «Жилой дом» (г. Севастополь, ул. Гоголя, д. 6), «Жилой дом» (г. Севастополь, ул. Гоголя, д. 7), «Жилой дом» (г. Севастополь, ул. Гоголя, д. 8), «Жилой дом» (г. Севастополь, ул. Гоголя, д. 10), «Здание судостроительного техникума» (г. Севастополь, ул. Гоголя, д. 12–14), «Жилой дом» (г. Севастополь, ул. Гоголя, д. 22), «Жилой дом» (г. Севастополь, ул. Гоголя, д. 24), «Жилой дом» (г. Севастополь, ул. Гоголя, д. 27), «Жилой дом» (г. Севастополь, ул. Гоголя, д. 35), «Римско-католический костел» (г. Севастополь, ул. Шмидта, д. 1)	ЗРЗ-1	Постановление Правительства Севастополя от 12.10.2022 № 500-ПП	(5)
	Ж-2.3/Л/Е1/1	«Жилой дом» (г. Севастополь, ул. Гоголя, д. 3), «Жилой дом» (г. Севастополь, ул. Гоголя, д. 6), «Жилой дом» (г. Севастополь, ул. Гоголя, д. 7), «Жилой дом» (г. Севастополь, ул. Гоголя, д. 8), «Жилой дом» (г. Севастополь, ул. Гоголя, д. 10), «Здание судостроительного техникума» (г. Севастополь, ул. Гоголя, д. 12–14), «Жилой дом» (г. Севастополь, ул. Гоголя, д. 22), «Жилой дом» (г. Севастополь, ул. Гоголя, д. 24), «Жилой дом» (г. Севастополь, ул. Гоголя, д. 27), «Жилой дом» (г. Севастополь, ул. Гоголя, д. 35), «Римско-католический костел» (г. Севастополь, ул. Шмидта, д. 1)	ЗРЗ-1	Постановление Правительства Севастополя от 12.10.2022 № 500-ПП	(5)
	Ж-2.3/Л/Е4/4	Ансамбль мемориального комплекса памятников обороны города Севастополя в 1854–1855 годах «Исторический бульвар», 1904–1905 годы, военный инженер О.И. Энберг (г. Севастополь, Исторический бульвар), регионального значения «Казармы 50-го Белостокского пехотного полка 13-й пехотной дивизии, кон. XIX–сер. XX вв.» (г. Севастополь, ул. Николая Музыки, д. 1, 3), «Базовый матросский клуб» (г. Севастополь, пл. Ушакова, д. 1), «Дом Корнеева» (г. Севастополь, ул. 4-я Бастионная, д. 11)	ЗРЗ	Постановление Правительства Севастополя от 03.03.2022 № 70-ПП	(4)

1	2	3	4	5	6
	Ж-2.3/Л/Е4/4	Ансамбль мемориального комплекса памятников обороны города Севастополя в 1854–1855 годах «Исторический бульвар», 1904–1905 годы, военный инженер О.И. Энберг (г. Севастополь, Исторический бульвар), регионального значения «Казармы 50-го Белостокского пехотного полка 13-й пехотной дивизии, кон. XIX–сер. XX вв.» (г. Севастополь, ул. Николая Музыки, д. 1, 3), «Базовый матросский клуб» (г. Севастополь, пл. Ушакова, д. 1), «Дом Корнеева» (г. Севастополь, ул. 4-я Бастионная, д. 11)	ЗРЗ	Постановление Правительства Севастополя от 03.03.2022 № 70-ПП	(4)
	Ж-2.3/Л/Е4/4	Ансамбль мемориального комплекса памятников обороны города Севастополя в 1854–1855 годах «Исторический бульвар», 1904–1905 годы, военный инженер О.И. Энберг (г. Севастополь, Исторический бульвар), регионального значения «Казармы 50-го Белостокского пехотного полка 13-й пехотной дивизии, кон. XIX–сер. XX вв.» (г. Севастополь, ул. Николая Музыки, д. 1, 3), «Базовый матросский клуб» (г. Севастополь, пл. Ушакова, д. 1), «Дом Корнеева» (г. Севастополь, ул. 4-я Бастионная, д. 11)	ЗОЛ	Постановление Правительства Севастополя от 03.03.2022 № 70-ПП	(4)
	Ж-2.3/Н/В1/12	Объекты культурного наследия федерального значения «Ансамбль мемориального комплекса памятников обороны города Севастополя в 1854–1855 годах, 1941–1944 годах «Малахов курган» (г. Севастополь, Малахов курган), регионального значения «Жилой дом» (ул. Героев Севастополя, 27), «Жилой дом» (ул. Героев Севастополя, 58), «Памятник воинам 1-го бастиона» (ул. 1-я Бастионная), «Памятник воинам 2-го бастиона» (ул. 2-я Бастионная), «Памятник воинам 3-го бастиона» (ул. Орловская), «Место расположения главной линии обороны в 1854–1855 гг. на Корабельной стороне. Мемориальная стенка между 1-м и 3-м бастионами (Корабельная сторона)»	Охранная зона	Постановление Правительства Севастополя от 14.04.2022 № 153-ПП	(2)
	Ж-2.3/Н/В1/12	Объекты культурного наследия федерального значения «Ансамбль мемориального комплекса памятников обороны города Севастополя в 1854–1855 годах, 1941–1944 годах «Малахов курган» (г. Севастополь, Малахов курган), регионального значения «Жилой дом» (ул. Героев Севастополя, 27), «Жилой дом» (ул. Героев Севастополя, 58), «Памятник воинам 1-го бастиона» (ул. 1-я Бастионная), «Памятник воинам 2-го бастиона» (ул. 2-я Бастионная), «Памятник воинам 3-го бастиона» (ул. Орловская), «Место расположения главной линии обороны в 1854–1855 гг. на Корабельной стороне. Мемориальная стенка между 1-м и 3-м бастионами (Корабельная сторона)»	ЗРЗ	Постановление Правительства Севастополя от 14.04.2022 № 153-ПП	(2)

1	2	3	4	5	6
	Ж-2.3/Н/В1/20	Объекты культурного наследия федерального значения «Ансамбль мемориального комплекса памятников обороны города Севастополя в 1854–1855 годах, 1941–1944 годах «Малахов курган» (г. Севастополь, Малахов курган), регионального значения «Жилой дом» (ул. Героев Севастополя, 27), «Жилой дом» (ул. Героев Севастополя, 58), «Памятник воинам 1-го бастиона» (ул. 1-я Бастионная), «Памятник воинам 2-го бастиона» (ул. 2-я Бастионная), «Памятник воинам 3-го бастиона» (ул. Орловская), «Место расположения главной линии обороны в 1854–1855 гг. на Корабельной стороне. Мемориальная стенка между 1-м и 3-м бастионами (Корабельная сторона)»	Охранная зона	Постановление Правительства Севастополя от 14.04.2022 № 153-ПП	(2)
	Ж-2.3/Н/В1/20	Объекты культурного наследия федерального значения «Ансамбль мемориального комплекса памятников обороны города Севастополя в 1854–1855 годах, 1941–1944 годах «Малахов курган» (г. Севастополь, Малахов курган), регионального значения «Жилой дом» (ул. Героев Севастополя, 27), «Жилой дом» (ул. Героев Севастополя, 58), «Памятник воинам 1-го бастиона» (ул. 1-я Бастионная), «Памятник воинам 2-го бастиона» (ул. 2-я Бастионная), «Памятник воинам 3-го бастиона» (ул. Орловская), «Место расположения главной линии обороны в 1854–1855 гг. на Корабельной стороне. Мемориальная стенка между 1-м и 3-м бастионами (Корабельная сторона)»	ЗРЗ	Постановление Правительства Севастополя от 14.04.2022 № 153-ПП	(2)
	Ж-2.3/Н/В1/20	Объекты культурного наследия федерального значения «Ансамбль мемориального комплекса памятников обороны города Севастополя в 1854–1855 годах, 1941–1944 годах «Малахов курган» (г. Севастополь, Малахов курган), регионального значения «Жилой дом» (ул. Героев Севастополя, 27), «Жилой дом» (ул. Героев Севастополя, 58), «Памятник воинам 1-го бастиона» (ул. 1-я Бастионная), «Памятник воинам 2-го бастиона» (ул. 2-я Бастионная), «Памятник воинам 3-го бастиона» (ул. Орловская), «Место расположения главной линии обороны в 1854–1855 гг. на Корабельной стороне. Мемориальная стенка между 1-м и 3-м бастионами (Корабельная сторона)»	ЗРЗ	Постановление Правительства Севастополя от 14.04.2022 № 153-ПП	(2)

1	2	3	4	5	6
	Ж-2.3/Н/Д3/22	Объекты культурного наследия федерального значения «Ансамбль мемориального комплекса памятников обороны города Севастополя в 1854–1855 годах, 1941–1944 годах «Малахов курган» (г. Севастополь, Малахов курган), регионального значения «Жилой дом» (ул. Героев Севастополя, 27), «Жилой дом» (ул. Героев Севастополя, 58), «Памятник воинам 1-го бастиона» (ул. 1-я Бастионная), «Памятник воинам 2-го бастиона» (ул. 2-я Бастионная), «Памятник воинам 3-го бастиона» (ул. Орловская), «Место расположения главной линии обороны в 1854–1855 гг. на Корабельной стороне. Мемориальная стенка между 1-м и 3-м бастионами (Корабельная сторона)»	Охранная зона	Постановление Правительства Севастополя от 14.04.2022 № 153-ПП	(2)
	Ж-2.3/Н/Д3/22	Объекты культурного наследия федерального значения «Ансамбль мемориального комплекса памятников обороны города Севастополя в 1854–1855 годах, 1941–1944 годах «Малахов курган» (г. Севастополь, Малахов курган), регионального значения «Жилой дом» (ул. Героев Севастополя, 27), «Жилой дом» (ул. Героев Севастополя, 58), «Памятник воинам 1-го бастиона» (ул. 1-я Бастионная), «Памятник воинам 2-го бастиона» (ул. 2-я Бастионная), «Памятник воинам 3-го бастиона» (ул. Орловская), «Место расположения главной линии обороны в 1854–1855 гг. на Корабельной стороне. Мемориальная стенка между 1-м и 3-м бастионами (Корабельная сторона)»	ЗРЗ	Постановление Правительства Севастополя от 14.04.2022 № 153-ПП	(2)
	Ж-2.3/Н/Д3/5	Акведуки	Охранная зона	Постановление Правительства Севастополя от 25.05.2023 № 258-ПП	(15)
	Ж-2.3/Н/Е1/21	Ансамбль мемориального комплекса памятников обороны города Севастополя в 1854–1855 годах «Исторический бульвар», 1904–1905 годы, военный инженер О.И. Энберг (г. Севастополь, Исторический бульвар), регионального значения «Казармы 50-го Белостокского пехотного полка 13-й пехотной дивизии, кон. XIX–сер. XX вв.» (г. Севастополь, ул. Николая Музыки, д. 1, 3), «Базовый матросский клуб» (г. Севастополь, пл. Ушакова, д. 1), «Дом Корнеева» (г. Севастополь, ул. 4-я Бастионная, д. 11)	ЗРЗ	Постановление Правительства Севастополя от 03.03.2022 № 70-ПП	(4)
	Ж-2.3/Н/Е1/21	Ансамбль мемориального комплекса памятников обороны города Севастополя в 1854–1855 годах «Исторический бульвар», 1904–1905 годы, военный инженер О.И. Энберг (г. Севастополь, Исторический бульвар), регионального значения «Казармы 50-го Белостокского пехотного полка 13-й пехотной дивизии, кон. XIX–сер. XX вв.» (г. Севастополь, ул. Николая Музыки, д. 1, 3), «Базовый матросский клуб» (г. Севастополь, пл. Ушакова, д. 1), «Дом Корнеева» (г. Севастополь, ул. 4-я Бастионная, д. 11)	ЗРЗ	Постановление Правительства Севастополя от 03.03.2022 № 70-ПП	(4)

1	2	3	4	5	6
	Ж-2.3/Н/Е1/21	Ансамбль мемориального комплекса памятников обороны города Севастополя в 1854–1855 годах «Исторический бульвар», 1904–1905 годы, военный инженер О.И. Энберг (г. Севастополь, Исторический бульвар), регионального значения «Казармы 50-го Белостокского пехотного полка 13-й пехотной дивизии, кон. XIX–сер. XX вв.» (г. Севастополь, ул. Николая Музыки, д. 1, 3), «Базовый матросский клуб» (г. Севастополь, пл. Ушакова, д. 1), «Дом Корнеева» (г. Севастополь, ул. 4-я Бастионная, д. 11)	ЗРЗ	Постановление Правительства Севастополя от 03.03.2022 № 70-ПП	(4)
	Ж-2.3/Н/Ж5/13	Объекты культурного наследия федерального значения «Ансамбль мемориального комплекса памятников обороны города Севастополя в 1854–1855 годах, 1941–1944 годах «Малахов курган» (г. Севастополь, Малахов курган), регионального значения «Жилой дом» (ул. Героев Севастополя, 27), «Жилой дом» (ул. Героев Севастополя, 58), «Памятник воинам 1-го бастиона» (ул. 1-я Бастионная), «Памятник воинам 2-го бастиона» (ул. 2-я Бастионная), «Памятник воинам 3-го бастиона» (ул. Орловская), «Место расположения главной линии обороны в 1854–1855 гг. на Корабельной стороне. Мемориальная стенка между 1-м и 3-м бастионами (Корабельная сторона)»	Охранная зона	Постановление Правительства Севастополя от 14.04.2022 № 153-ПП	(2)
	Ж-2.3/Н/Ж5/13	Объекты культурного наследия федерального значения «Ансамбль мемориального комплекса памятников обороны города Севастополя в 1854–1855 годах, 1941–1944 годах «Малахов курган» (г. Севастополь, Малахов курган), регионального значения «Жилой дом» (ул. Героев Севастополя, 27), «Жилой дом» (ул. Героев Севастополя, 58), «Памятник воинам 1-го бастиона» (ул. 1-я Бастионная), «Памятник воинам 2-го бастиона» (ул. 2-я Бастионная), «Памятник воинам 3-го бастиона» (ул. Орловская), «Место расположения главной линии обороны в 1854–1855 гг. на Корабельной стороне. Мемориальная стенка между 1-м и 3-м бастионами (Корабельная сторона)»	ЗРЗ	Постановление Правительства Севастополя от 14.04.2022 № 153-ПП	(2)
Ж-3.1 Зона малозащитной многоквартирной жилой застройки	Ж-3.1/Л/А1/29	Ансамбль мемориального комплекса памятников обороны города Севастополя в 1854–1855 годах «Исторический бульвар», 1904–1905 годы, военный инженер О.И. Энберг (г. Севастополь, Исторический бульвар), регионального значения «Казармы 50-го Белостокского пехотного полка 13-й пехотной дивизии, кон. XIX–сер. XX вв.» (г. Севастополь, ул. Николая Музыки, д. 1, 3), «Базовый матросский клуб» (г. Севастополь, пл. Ушакова, д. 1), «Дом Корнеева» (г. Севастополь, ул. 4-я Бастионная, д. 11)	ЗРЗ	Постановление Правительства Севастополя от 03.03.2022 № 70-ПП	(4)
	Ж-3.1/Л/Б1/11	«Обелиск городу-герою Севастополю»; «Скульптурная композиция «Солдат и матрос»; «Оборонительная стена 7-го бастиона»	ЕЗРЗ	Постановление Правительства Севастополя от 22.07.2021 № 333-ПП	(6)

1	2	3	4	5	6
	Ж-3.1/Л/Б1/11	«Обелиск городу-герою Севастополю»; «Скульптурная композиция «Солдат и матрос»; «Оборонительная стена 7-го бастиона»	ЕОЗ	Постановление Правительства Севастополя от 22.07.2021 № 333-ПП	(6)
	Ж-3.1/Л/Б1/8	«Жилой дом» (г. Севастополь, ул. Гоголя, д. 3), «Жилой дом» (г. Севастополь, ул. Гоголя, д. 6), «Жилой дом» (г. Севастополь, ул. Гоголя, д. 7), «Жилой дом» (г. Севастополь, ул. Гоголя, д. 8), «Жилой дом» (г. Севастополь, ул. Гоголя, д. 10), «Здание судостроительного техникума» (г. Севастополь, ул. Гоголя, д. 12–14), «Жилой дом» (г. Севастополь, ул. Гоголя, д. 22), «Жилой дом» (г. Севастополь, ул. Гоголя, д. 24), «Жилой дом» (г. Севастополь, ул. Гоголя, д. 27), «Жилой дом» (г. Севастополь, ул. Гоголя, д. 35), «Римско-католический костел» (г. Севастополь, ул. Шмидта, д. 1)	ЗРЗ-1	Постановление Правительства Севастополя от 12.10.2022 № 500-ПП	(5)
	Ж-3.1/Л/Б1/8	«Жилой дом» (г. Севастополь, ул. Гоголя, д. 3), «Жилой дом» (г. Севастополь, ул. Гоголя, д. 6), «Жилой дом» (г. Севастополь, ул. Гоголя, д. 7), «Жилой дом» (г. Севастополь, ул. Гоголя, д. 8), «Жилой дом» (г. Севастополь, ул. Гоголя, д. 10), «Здание судостроительного техникума» (г. Севастополь, ул. Гоголя, д. 12–14), «Жилой дом» (г. Севастополь, ул. Гоголя, д. 22), «Жилой дом» (г. Севастополь, ул. Гоголя, д. 24), «Жилой дом» (г. Севастополь, ул. Гоголя, д. 27), «Жилой дом» (г. Севастополь, ул. Гоголя, д. 35), «Римско-католический костел» (г. Севастополь, ул. Шмидта, д. 1)	ЗРЗ-1	Постановление Правительства Севастополя от 12.10.2022 № 500-ПП	(5)
	Ж-3.1/Л/Б1/1	«Здание бывшей тюрьмы, в которой находились под арестом В.А. Антонов-Овсеенко и А.С. Гриневский» (г. Севастополь, ул. Адмирала Октябрьского, д. 21/пл. Восставших, д. 4), «Административное здание» (г. Севастополь, ул. Адмирала Октябрьского, д. 19), «Памятник Н.И. Пирогову» (г. Севастополь, пл. Восставших, д. 1), «Памятник медицинским работникам Севастополя» (г. Севастополь, ул. 5-я Бастионная), «Памятник 49 большевикам-подпольщикам – жертвам белогвардейского террора», г. Севастополь, ул. 5-я Бастионная, сквер 5-го бастиона, «Памятник воинам 5-го бастиона», г. Севастополь, ул. 5-я Бастионная, «Кладбище коммунаров. Комплексный памятник» (г. Севастополь, ул. 5-я Бастионная, сквер 5-го бастиона)»	Охранная зона	Постановление Правительства Севастополя от 22.05.2023 № 248-ПП	(10)

1	2	3	4	5	6
	Ж-3.1/Л/В1/1	«Здание бывшей тюрьмы, в которой находились под арестом В.А. Антонов-Овсеенко и А.С. Гриневский» (г. Севастополь, ул. Адмирала Октябрьского, д. 21/пл. Восставших, д. 4), «Административное здание» (г. Севастополь, ул. Адмирала Октябрьского, д. 19), «Памятник Н.И. Пирогову» (г. Севастополь, пл. Восставших, д. 1), «Памятник медицинским работникам Севастополя» (г. Севастополь, ул. 5-я Бастионная), «Памятник 49 большевикам-подпольщикам – жертвам белогвардейского террора», г. Севастополь, ул. 5-я Бастионная, сквер 5-го бастиона, «Памятник воинам 5-го бастиона», г. Севастополь, ул. 5-я Бастионная, «Кладбище коммунаров. Комплексный памятник» (г. Севастополь, ул. 5-я Бастионная, сквер 5-го бастиона)»	ЗРЗ-1	Постановление Правительства Севастополя от 22.05.2023 № 248-ПП	(10)
	Ж-3.1/Л/В1/28	Ансамбль мемориального комплекса памятников обороны города Севастополя в 1854–1855 годах «Исторический бульвар», 1904–1905 годы, военный инженер О.И. Энберг (г. Севастополь, Исторический бульвар), регионального значения «Казармы 50-го Белостокского пехотного полка 13-й пехотной дивизии, кон. XIX–сер. XX вв.» (г. Севастополь, ул. Николая Музыки, д. 1, 3), «Базовый матросский клуб» (г. Севастополь, пл. Ушакова, д. 1), «Дом Корнеева» (г. Севастополь, ул. 4-я Бастионная, д. 11)	Охранная зона	Постановление Правительства Севастополя от 03.03.2022 № 70-ПП	(4)
	Ж-3.1/Л/В1/28	«Жилой дом» (г. Севастополь, ул. Гоголя, д. 3), «Жилой дом» (г. Севастополь, ул. Гоголя, д. 6), «Жилой дом» (г. Севастополь, ул. Гоголя, д. 7), «Жилой дом» (г. Севастополь, ул. Гоголя, д. 8), «Жилой дом» (г. Севастополь, ул. Гоголя, д. 10), «Здание судостроительного техникума» (г. Севастополь, ул. Гоголя, д. 12–14), «Жилой дом» (г. Севастополь, ул. Гоголя, д. 22), «Жилой дом» (г. Севастополь, ул. Гоголя, д. 24), «Жилой дом» (г. Севастополь, ул. Гоголя, д. 27), «Жилой дом» (г. Севастополь, ул. Гоголя, д. 35), «Римско-католический костел» (г. Севастополь, ул. Шмидта, д. 1)	ЗРЗ-1	Постановление Правительства Севастополя от 12.10.2022 № 500-ПП	(5)
	Ж-3.1/Л/В1/28	«Жилой дом» (г. Севастополь, ул. Гоголя, д. 3), «Жилой дом» (г. Севастополь, ул. Гоголя, д. 6), «Жилой дом» (г. Севастополь, ул. Гоголя, д. 7), «Жилой дом» (г. Севастополь, ул. Гоголя, д. 8), «Жилой дом» (г. Севастополь, ул. Гоголя, д. 10), «Здание судостроительного техникума» (г. Севастополь, ул. Гоголя, д. 12–14), «Жилой дом» (г. Севастополь, ул. Гоголя, д. 22), «Жилой дом» (г. Севастополь, ул. Гоголя, д. 24), «Жилой дом» (г. Севастополь, ул. Гоголя, д. 27), «Жилой дом» (г. Севастополь, ул. Гоголя, д. 35), «Римско-католический костел» (г. Севастополь, ул. Шмидта, д. 1)	ЗРЗ-1	Постановление Правительства Севастополя от 12.10.2022 № 500-ПП	(5)

1	2	3	4	5	6
	Ж-3.1/Л/Г1/9	Казематы, в которых находились командные пункты береговой обороны Черноморского флота и Приморской армии	ЗРЗ	Постановление Правительства Севастополя от 08.06.2023 № 265-ПП	(11)
	Ж-3.1/Л/Г1/9	Казематы, в которых находились командные пункты береговой обороны Черноморского флота и Приморской армии	Охранная зона	Постановление Правительства Севастополя от 08.06.2023 № 265-ПП	(11)
	Ж-3.1/Л/Д1/21	«Обелиск городу-герою Севастополю»; «Скульптурная композиция «Солдат и матрос»; «Оборонительная стена 7-го бастиона»	ЕОЗ	Постановление Правительства Севастополя от 22.07.2021 № 333-ПП	(6)
	Ж-3.1/Л/Д1/21	«Обелиск городу-герою Севастополю»; «Скульптурная композиция «Солдат и матрос»; «Оборонительная стена 7-го бастиона»	ЕЗРЗ	Постановление Правительства Севастополя от 22.07.2021 № 333-ПП	(6)
	Ж-3.1/Л/Д1/21	«Обелиск городу-герою Севастополю»; «Скульптурная композиция «Солдат и матрос»; «Оборонительная стена 7-го бастиона»	ЕОЗ	Постановление Правительства Севастополя от 22.07.2021 № 333-ПП	(6)
	Ж-3.1/Л/Д1/21	Казематы, в которых находились командные пункты береговой обороны Черноморского флота и Приморской армии	ЗРЗ	Постановление Правительства Севастополя от 08.06.2023 № 265-ПП	(11)
	Ж-3.1/Л/Д1/21	Казематы, в которых находились командные пункты береговой обороны Черноморского флота и Приморской армии	Охранная зона	Постановление Правительства Севастополя от 08.06.2023 № 265-ПП	(11)
	Ж-3.1/Л/Д1/7	«Жилый дом» (г. Севастополь, ул. Гоголя, д. 3), «Жилый дом» (г. Севастополь, ул. Гоголя, д. 6), «Жилый дом» (г. Севастополь, ул. Гоголя, д. 7), «Жилый дом» (г. Севастополь, ул. Гоголя, д. 8), «Жилый дом» (г. Севастополь, ул. Гоголя, д. 10), «Здание судостроительного техникума» (г. Севастополь, ул. Гоголя, д. 12-14), «Жилый дом» (г. Севастополь, ул. Гоголя, д. 22), «Жилый дом» (г. Севастополь, ул. Гоголя, д. 24), «Жилый дом» (г. Севастополь, ул. Гоголя, д. 27), «Жилый дом» (г. Севастополь, ул. Гоголя, д. 35), «Римско-католический костел» (г. Севастополь, ул. Шмидта, д. 1)	ЗРЗ-1	Постановление Правительства Севастополя от 12.10.2022 № 500-ПП	(5)

1	2	3	4	5	6
	Ж-3.1/Н/А/1/4	Памятник погибшим рабочим совхоза им. С. Перовской	Охранная зона	Постановление Правительства Севастополя от 22.05.2023 № 251-ПП	(16)
	Ж-3.1/Н/Б/1/11	Объекты культурного наследия федерального значения «Ансамбль мемориального комплекса памятников обороны города Севастополя в 1854–1855 годах, 1941–1944 годах «Малахов курган» (г. Севастополь, Малахов курган), регионального значения «Жилой дом» (ул. Героев Севастополя, 27), «Жилой дом» (ул. Героев Севастополя, 58), «Памятник воинам 1-го бастиона» (ул. 1-я Бастионная), «Памятник воинам 2-го бастиона» (ул. 2-я Бастионная), «Памятник воинам 3-го бастиона» (ул. Орловская), «Место расположения главной линии обороны в 1854–1855 гг. на Корабельной стороне. Мемориальная стенка между 1-м и 3-м бастионами (Корабельная сторона)»	Охранная зона	Постановление Правительства Севастополя от 14.04.2022 № 153-ПП	(2)
	Ж-3.1/Н/Б/1/30	Объекты культурного наследия федерального значения «Ансамбль мемориального комплекса памятников обороны города Севастополя в 1854–1855 годах, 1941–1944 годах «Малахов курган» (г. Севастополь, Малахов курган), регионального значения «Жилой дом» (ул. Героев Севастополя, 27), «Жилой дом» (ул. Героев Севастополя, 58), «Памятник воинам 1-го бастиона» (ул. 1-я Бастионная), «Памятник воинам 2-го бастиона» (ул. 2-я Бастионная), «Памятник воинам 3-го бастиона» (ул. Орловская), «Место расположения главной линии обороны в 1854–1855 гг. на Корабельной стороне. Мемориальная стенка между 1-м и 3-м бастионами (Корабельная сторона)»	Охранная зона	Постановление Правительства Севастополя от 14.04.2022 № 153-ПП	(2)
	Ж-3.1/Н/К/2/21	Объекты культурного наследия федерального значения «Ансамбль мемориального комплекса памятников обороны города Севастополя в 1854–1855 годах, 1941–1944 годах «Малахов курган» (г. Севастополь, Малахов курган), регионального значения «Жилой дом» (ул. Героев Севастополя, 27), «Жилой дом» (ул. Героев Севастополя, 58), «Памятник воинам 1-го бастиона» (ул. 1-я Бастионная), «Памятник воинам 2-го бастиона» (ул. 2-я Бастионная), «Памятник воинам 3-го бастиона» (ул. Орловская), «Место расположения главной линии обороны в 1854–1855 гг. на Корабельной стороне. Мемориальная стенка между 1-м и 3-м бастионами (Корабельная сторона)»	Охранная зона	Постановление Правительства Севастополя от 14.04.2022 № 153-ПП	(2)

1	2	3	4	5	6
Ж-3.2 Зона смешанной малоэтажной и среднеэтажной многоквартирной жилой застройки	Ж-3.1/Н/К2/21	Объекты культурного наследия федерального значения «Ансамбль мемориального комплекса памятников обороны города Севастополя в 1854–1855 годах, 1941–1944 годах «Малахов курган» (г. Севастополь, Малахов курган), регионального значения «Жилой дом» (ул. Героев Севастополя, 27), «Жилой дом» (ул. Героев Севастополя, 58), «Памятник воинам 1-го бастиона» (ул. 1-я Бастионная), «Памятник воинам 2-го бастиона» (ул. 2-я Бастионная), «Памятник воинам 3-го бастиона» (ул. Орловская), «Место расположения главной линии обороны в 1854–1855 гг. на Корабельной стороне. Мемориальная стенка между 1-м и 3-м бастионами (Корабельная сторона)»	ЗРЗ	Постановление Правительства Севастополя от 14.04.2022 № 153-ПП	(2)
	Ж-3.1/Н/К2/21	Объекты культурного наследия федерального значения «Ансамбль мемориального комплекса памятников обороны города Севастополя в 1854–1855 годах, 1941–1944 годах «Малахов курган» (г. Севастополь, Малахов курган), регионального значения «Жилой дом» (ул. Героев Севастополя, 27), «Жилой дом» (ул. Героев Севастополя, 58), «Памятник воинам 1-го бастиона» (ул. 1-я Бастионная), «Памятник воинам 2-го бастиона» (ул. 2-я Бастионная), «Памятник воинам 3-го бастиона» (ул. Орловская), «Место расположения главной линии обороны в 1854–1855 гг. на Корабельной стороне. Мемориальная стенка между 1-м и 3-м бастионами (Корабельная сторона)»	ЗРЗ	Постановление Правительства Севастополя от 14.04.2022 № 153-ПП	(2)
	Ж-3.2/Л/А1/5	Ансамбль мемориального комплекса памятников обороны города Севастополя в 1854–1855 годах «Исторический бульвар», 1904–1905 годы, военный инженер О.И. Энберг (г. Севастополь, Исторический бульвар), регионального значения «Казармы 50-го Белостокского пехотного полка 13-й пехотной дивизии, кон. XIX–сер. XX вв.» (г. Севастополь, ул. Николая Музыки, д. 1, 3), «Базовый матросский клуб» (г. Севастополь, пл. Ушакова, д. 1), «Дом Корнеева» (г. Севастополь, ул. 4-я Бастионная, д. 11)	Охранная зона	Постановление Правительства Севастополя от 03.03.2022 № 70-ПП	(4)
	Ж-3.2/Л/А1/5	Ансамбль мемориального комплекса памятников обороны города Севастополя в 1854–1855 годах «Исторический бульвар», 1904–1905 годы, военный инженер О.И. Энберг (г. Севастополь, Исторический бульвар), регионального значения «Казармы 50-го Белостокского пехотного полка 13-й пехотной дивизии, кон. XIX–сер. XX вв.» (г. Севастополь, ул. Николая Музыки, д. 1, 3), «Базовый матросский клуб» (г. Севастополь, пл. Ушакова, д. 1), «Дом Корнеева» (г. Севастополь, ул. 4-я Бастионная, д. 11)	ЗРЗ	Постановление Правительства Севастополя от 03.03.2022 № 70-ПП	(4)

1	2	3	4	5	6
	Ж-3.2/Л/В1/11	Ансамбль мемориального комплекса памятников обороны города Севастополя в 1854–1855 годах «Исторический бульвар», 1904–1905 годы, военный инженер О.И. Энберг (г. Севастополь, Исторический бульвар), регионального значения «Казармы 50-го Белостокского пехотного полка 13-й пехотной дивизии, кон. XIX–сер. XX вв.» (г. Севастополь, ул. Николая Музыки, д. 1, 3), «Базовый матросский клуб» (г. Севастополь, пл. Ушакова, д. 1), «Дом Корнеева» (г. Севастополь, ул. 4-я Бастионная, д. 11)	ЗРЗ	Постановление Правительства Севастополя от 03.03.2022 № 70-ПП	(4)
	Ж-3.2/Л/В1/4	«Жилой дом» (г. Севастополь, ул. Гоголя, д. 3), «Жилой дом» (г. Севастополь, ул. Гоголя, д. 6), «Жилой дом» (г. Севастополь, ул. Гоголя, д. 7), «Жилой дом» (г. Севастополь, ул. Гоголя, д. 8), «Жилой дом» (г. Севастополь, ул. Гоголя, д. 10), «Здание судостроительного техникума» (г. Севастополь, ул. Гоголя, д. 12–14), «Жилой дом» (г. Севастополь, ул. Гоголя, д. 22), «Жилой дом» (г. Севастополь, ул. Гоголя, д. 24), «Жилой дом» (г. Севастополь, ул. Гоголя, д. 27), «Жилой дом» (г. Севастополь, ул. Гоголя, д. 35), «Римско-католический костел» (г. Севастополь, ул. Шмидта, д. 1)	ЗРЗ-1	Постановление Правительства Севастополя от 12.10.2022 № 500-ПП	(5)
	Ж-3.2/Л/В1/6	Ансамбль мемориального комплекса памятников обороны города Севастополя в 1854–1855 годах «Исторический бульвар», 1904–1905 годы, военный инженер О.И. Энберг (г. Севастополь, Исторический бульвар), регионального значения «Казармы 50-го Белостокского пехотного полка 13-й пехотной дивизии, кон. XIX–сер. XX вв.» (г. Севастополь, ул. Николая Музыки, д. 1, 3), «Базовый матросский клуб» (г. Севастополь, пл. Ушакова, д. 1), «Дом Корнеева» (г. Севастополь, ул. 4-я Бастионная, д. 11)	Охранная зона	Постановление Правительства Севастополя от 03.03.2022 № 70-ПП	(4)
	Ж-3.2/Л/В1/6	Ансамбль мемориального комплекса памятников обороны города Севастополя в 1854–1855 годах «Исторический бульвар», 1904–1905 годы, военный инженер О.И. Энберг (г. Севастополь, Исторический бульвар), регионального значения «Казармы 50-го Белостокского пехотного полка 13-й пехотной дивизии, кон. XIX–сер. XX вв.» (г. Севастополь, ул. Николая Музыки, д. 1, 3), «Базовый матросский клуб» (г. Севастополь, пл. Ушакова, д. 1), «Дом Корнеева» (г. Севастополь, ул. 4-я Бастионная, д. 11)	ЗРЗ	Постановление Правительства Севастополя от 03.03.2022 № 70-ПП	(4)
	Ж-3.2/Л/В1/6	Ансамбль мемориального комплекса памятников обороны города Севастополя в 1854–1855 годах «Исторический бульвар», 1904–1905 годы, военный инженер О.И. Энберг (г. Севастополь, Исторический бульвар), регионального значения «Казармы 50-го Белостокского пехотного полка 13-й пехотной дивизии, кон. XIX–сер. XX вв.» (г. Севастополь, ул. Николая Музыки, д. 1, 3), «Базовый матросский клуб» (г. Севастополь, пл. Ушакова, д. 1), «Дом Корнеева» (г. Севастополь, ул. 4-я Бастионная, д. 11)	ЗРЗ	Постановление Правительства Севастополя от 03.03.2022 № 70-ПП	(4)

1	2	3	4	5	6
	Ж-3.2/Л/В1/6	«Жилой дом» (г. Севастополь, ул. Гоголя, д. 3), «Жилой дом» (г. Севастополь, ул. Гоголя, д. 6), «Жилой дом» (г. Севастополь, ул. Гоголя, д. 7), «Жилой дом» (г. Севастополь, ул. Гоголя, д. 8), «Жилой дом» (г. Севастополь, ул. Гоголя, д. 10), «Здание судостроительного техникума» (г. Севастополь, ул. Гоголя, д. 12–14), «Жилой дом» (г. Севастополь, ул. Гоголя, д. 22), «Жилой дом» (г. Севастополь, ул. Гоголя, д. 24), «Жилой дом» (г. Севастополь, ул. Гоголя, д. 27), «Жилой дом» (г. Севастополь, ул. Гоголя, д. 35), «Римско-католический костел» (г. Севастополь, ул. Шмидта, д. 1)	ЗРЗ-1	Постановление Правительства Севастополя от 12.10.2022 № 500-ПП	(5)
	Ж-3.2/Л/В1/6	«Жилой дом» (г. Севастополь, ул. Гоголя, д. 3), «Жилой дом» (г. Севастополь, ул. Гоголя, д. 6), «Жилой дом» (г. Севастополь, ул. Гоголя, д. 7), «Жилой дом» (г. Севастополь, ул. Гоголя, д. 8), «Жилой дом» (г. Севастополь, ул. Гоголя, д. 10), «Здание судостроительного техникума» (г. Севастополь, ул. Гоголя, д. 12–14), «Жилой дом» (г. Севастополь, ул. Гоголя, д. 22), «Жилой дом» (г. Севастополь, ул. Гоголя, д. 24), «Жилой дом» (г. Севастополь, ул. Гоголя, д. 27), «Жилой дом» (г. Севастополь, ул. Гоголя, д. 35), «Римско-католический костел» (г. Севастополь, ул. Шмидта, д. 1)	ЗРЗ-1	Постановление Правительства Севастополя от 12.10.2022 № 500-ПП	(5)
	Ж-3.2/Л/В1/8	«Здание бывшей тюрьмы, в которой находились под арестом В.А. Антонов-Овсеенко и А.С. Гриневский» (г. Севастополь, ул. Адмирала Октябрьского, д. 21/пл. Восставших, д. 4), «Административное здание» (г. Севастополь, ул. Адмирала Октябрьского, д. 19), «Памятник Н.И. Пирогову» (г. Севастополь, пл. Восставших, д. 1), «Памятник медицинским работникам Севастополя» (г. Севастополь, ул. 5-я Бастионная), «Памятник 49 большевикам-подпольщикам – жертвам белогвардейского террора», г. Севастополь, ул. 5-я Бастионная, сквер 5-го бастиона, «Памятник воинам 5-го бастиона», г. Севастополь, ул. 5-я Бастионная, «Кладбище коммунаров. Комплексный памятник» (г. Севастополь, ул. 5-я Бастионная, сквер 5-го бастиона)»	Охранная зона	Постановление Правительства Севастополя от 22.05.2023 № 248-ПП	(10)
	Ж-3.2/Л/О2/10	Ансамбль мемориального комплекса памятников обороны города Севастополя в 1854–1855 годах «Исторический бульвар», 1904–1905 годы, военный инженер О.И. Энберг (г. Севастополь, Исторический бульвар), регионального значения «Казармы 50-го Белостокского пехотного полка 13-й пехотной дивизии, кон. XIX–сер. XX вв.» (г. Севастополь, ул. Николая Музыки, д. 1, 3), «Базовый матросский клуб» (г. Севастополь, пл. Ушакова, д. 1), «Дом Корнеева» (г. Севастополь, ул. 4-я Бастионная, д. 11)	ЗРЗ	Постановление Правительства Севастополя от 03.03.2022 № 70-ПП	(4)

1	2	3	4	5	6
	Ж-3.2/Л/О2/10	Ансамбль мемориального комплекса памятников обороны города Севастополя в 1854–1855 годах «Исторический бульвар», 1904–1905 годы, военный инженер О.И. Энберг (г. Севастополь, Исторический бульвар), регионального значения «Казармы 50-го Белостокского пехотного полка 13-й пехотной дивизии, кон. XIX–сер. XX вв.» (г. Севастополь, ул. Николая Музыки, д. 1, 3), «Базовый матросский клуб» (г. Севастополь, пл. Ушакова, д. 1), «Дом Корнеева» (г. Севастополь, ул. 4-я Бастионная, д. 11)	ЗРЗ	Постановление Правительства Севастополя от 03.03.2022 № 70-ПП	(4)
	Ж-3.2/Н/В1/20	Объекты культурного наследия федерального значения «Ансамбль мемориального комплекса памятников обороны города Севастополя в 1854–1855 годах, 1941–1944 годах «Малахов курган» (г. Севастополь, Малахов курган), регионального значения «Жилой дом» (ул. Героев Севастополя, 27), «Жилой дом» (ул. Героев Севастополя, 58), «Памятник воинам 1-го бастиона» (ул. 1-я Бастионная), «Памятник воинам 2-го бастиона» (ул. 2-я Бастионная), «Памятник воинам 3-го бастиона» (ул. Орловская), «Место расположения главной линии обороны в 1854–1855 гг. на Корабельной стороне. Мемориальная стенка между 1-м и 3-м бастионами (Корабельная сторона)»	Охранная зона	Постановление Правительства Севастополя от 14.04.2022 № 153-ПП	(2)
	Ж-3.2/Н/В1/20	Объекты культурного наследия федерального значения «Ансамбль мемориального комплекса памятников обороны города Севастополя в 1854–1855 годах, 1941–1944 годах «Малахов курган» (г. Севастополь, Малахов курган), регионального значения «Жилой дом» (ул. Героев Севастополя, 27), «Жилой дом» (ул. Героев Севастополя, 58), «Памятник воинам 1-го бастиона» (ул. 1-я Бастионная), «Памятник воинам 2-го бастиона» (ул. 2-я Бастионная), «Памятник воинам 3-го бастиона» (ул. Орловская), «Место расположения главной линии обороны в 1854–1855 гг. на Корабельной стороне. Мемориальная стенка между 1-м и 3-м бастионами (Корабельная сторона)»	ЗРЗ	Постановление Правительства Севастополя от 14.04.2022 № 153-ПП	(2)
	Ж-3.2/Н/В1/20	Объекты культурного наследия федерального значения «Ансамбль мемориального комплекса памятников обороны города Севастополя в 1854–1855 годах, 1941–1944 годах «Малахов курган» (г. Севастополь, Малахов курган), регионального значения «Жилой дом» (ул. Героев Севастополя, 27), «Жилой дом» (ул. Героев Севастополя, 58), «Памятник воинам 1-го бастиона» (ул. 1-я Бастионная), «Памятник воинам 2-го бастиона» (ул. 2-я Бастионная), «Памятник воинам 3-го бастиона» (ул. Орловская), «Место расположения главной линии обороны в 1854–1855 гг. на Корабельной стороне. Мемориальная стенка между 1-м и 3-м бастионами (Корабельная сторона)»	ЗРЗ	Постановление Правительства Севастополя от 14.04.2022 № 153-ПП	(2)

1	2	3	4	5	6
	Ж-3.2/Н/В1/23	Объекты культурного наследия федерального значения «Ансамбль мемориального комплекса памятников обороны города Севастополя в 1854–1855 годах, 1941–1944 годах «Малахов курган» (г. Севастополь, Малахов курган), регионального значения «Жилой дом» (ул. Героев Севастополя, 27), «Жилой дом» (ул. Героев Севастополя, 58), «Памятник воинам 1-го бастиона» (ул. 1-я Бастионная), «Памятник воинам 2-го бастиона» (ул. 2-я Бастионная), «Памятник воинам 3-го бастиона» (ул. Орловская), «Место расположения главной линии обороны в 1854–1855 гг. на Корабельной стороне. Мемориальная стенка между 1-м и 3-м бастионами (Корабельная сторона)»	Охранная зона	Постановление Правительства Севастополя от 14.04.2022 № 153-ПП	(2)
	Ж-3.2/Н/В1/27	Объекты культурного наследия федерального значения «Ансамбль мемориального комплекса памятников обороны города Севастополя в 1854–1855 годах, 1941–1944 годах «Малахов курган» (г. Севастополь, Малахов курган), регионального значения «Жилой дом» (ул. Героев Севастополя, 27), «Жилой дом» (ул. Героев Севастополя, 58), «Памятник воинам 1-го бастиона» (ул. 1-я Бастионная), «Памятник воинам 2-го бастиона» (ул. 2-я Бастионная), «Памятник воинам 3-го бастиона» (ул. Орловская), «Место расположения главной линии обороны в 1854–1855 гг. на Корабельной стороне. Мемориальная стенка между 1-м и 3-м бастионами (Корабельная сторона)»	Охранная зона	Постановление Правительства Севастополя от 14.04.2022 № 153-ПП	(2)
	Ж-3.2/Н/В1/27	Объекты культурного наследия федерального значения «Ансамбль мемориального комплекса памятников обороны города Севастополя в 1854–1855 годах, 1941–1944 годах «Малахов курган» (г. Севастополь, Малахов курган), регионального значения «Жилой дом» (ул. Героев Севастополя, 27), «Жилой дом» (ул. Героев Севастополя, 58), «Памятник воинам 1-го бастиона» (ул. 1-я Бастионная), «Памятник воинам 2-го бастиона» (ул. 2-я Бастионная), «Памятник воинам 3-го бастиона» (ул. Орловская), «Место расположения главной линии обороны в 1854–1855 гг. на Корабельной стороне. Мемориальная стенка между 1-м и 3-м бастионами (Корабельная сторона)»	ЗРЗ	Постановление Правительства Севастополя от 14.04.2022 № 153-ПП	(2)

1	2	3	4	5	6
	Ж-3.2/Н/Д3/17	Объекты культурного наследия федерального значения «Ансамбль мемориального комплекса памятников обороны города Севастополя в 1854–1855 годах, 1941–1944 годах «Малахов курган» (г. Севастополь, Малахов курган), регионального значения «Жилой дом» (ул. Героев Севастополя, 27), «Жилой дом» (ул. Героев Севастополя, 58), «Памятник воинам 1-го бастиона» (ул. 1-я Бастионная), «Памятник воинам 2-го бастиона» (ул. 2-я Бастионная), «Памятник воинам 3-го бастиона» (ул. Орловская), «Место расположения главной линии обороны в 1854–1855 гг. на Корабельной стороне. Мемориальная стенка между 1-м и 3-м бастионами (Корабельная сторона)»	ЗРЗ	Постановление Правительства Севастополя от 14.04.2022 № 153-ПП	(2)
	Ж-3.2/Н/К1/22	Объекты культурного наследия федерального значения «Ансамбль мемориального комплекса памятников обороны города Севастополя в 1854–1855 годах, 1941–1944 годах «Малахов курган» (г. Севастополь, Малахов курган), регионального значения «Жилой дом» (ул. Героев Севастополя, 27), «Жилой дом» (ул. Героев Севастополя, 58), «Памятник воинам 1-го бастиона» (ул. 1-я Бастионная), «Памятник воинам 2-го бастиона» (ул. 2-я Бастионная), «Памятник воинам 3-го бастиона» (ул. Орловская), «Место расположения главной линии обороны в 1854–1855 гг. на Корабельной стороне. Мемориальная стенка между 1-м и 3-м бастионами (Корабельная сторона)»	Охранная зона	Постановление Правительства Севастополя от 14.04.2022 № 153-ПП	(2)
	Ж-3.2/Н/К1/29	Объекты культурного наследия федерального значения «Ансамбль мемориального комплекса памятников обороны города Севастополя в 1854–1855 годах, 1941–1944 годах «Малахов курган» (г. Севастополь, Малахов курган), регионального значения «Жилой дом» (ул. Героев Севастополя, 27), «Жилой дом» (ул. Героев Севастополя, 58), «Памятник воинам 1-го бастиона» (ул. 1-я Бастионная), «Памятник воинам 2-го бастиона» (ул. 2-я Бастионная), «Памятник воинам 3-го бастиона» (ул. Орловская), «Место расположения главной линии обороны в 1854–1855 гг. на Корабельной стороне. Мемориальная стенка между 1-м и 3-м бастионами (Корабельная сторона)»	Охранная зона	Постановление Правительства Севастополя от 14.04.2022 № 153-ПП	(2)
Ж-4.1	Ж-4.1/П/В1/23	«Жилой дом» (г. Севастополь, ул. Гоголя, д. 3), «Жилой дом» (г. Севастополь, ул. Гоголя, д. 6), «Жилой дом» (г. Севастополь, ул. Гоголя, д. 7), «Жилой дом» (г. Севастополь, ул. Гоголя, д. 8), «Жилой дом» (г. Севастополь, ул. Гоголя, д. 10), «Здание судостроительного техникума» (г. Севастополь, ул. Гоголя, д. 12–14), «Жилой дом» (г. Севастополь, ул. Гоголя, д. 22), «Жилой дом» (г. Севастополь, ул. Гоголя, д. 24), «Жилой дом» (г. Севастополь, ул. Гоголя, д. 27), «Жилой дом» (г. Севастополь, ул. Гоголя, д. 35), «Римско-католический костел» (г. Севастополь, ул. Шмидта, д. 1)	ЗРЗ-1	Постановление Правительства Севастополя от 12.10.2022 № 500-ПП	(5)
Зона среднестажной многоквартирной жилой застройки					

1	2	3	4	5	6
	Ж-4.1/Л/В1/23	«Жилой дом» (г. Севастополь, ул. Гоголя, д. 3), «Жилой дом» (г. Севастополь, ул. Гоголя, д. 6), «Жилой дом» (г. Севастополь, ул. Гоголя, д. 7), «Жилой дом» (г. Севастополь, ул. Гоголя, д. 8), «Жилой дом» (г. Севастополь, ул. Гоголя, д. 10), «Здание судостроительного техникума» (г. Севастополь, ул. Гоголя, д. 12–14), «Жилой дом» (г. Севастополь, ул. Гоголя, д. 22), «Жилой дом» (г. Севастополь, ул. Гоголя, д. 24), «Жилой дом» (г. Севастополь, ул. Гоголя, д. 27), «Жилой дом» (г. Севастополь, ул. Гоголя, д. 35), «Римско-католический костел» (г. Севастополь, ул. Шмидта, д. 1)	ЗРЗ-1	Постановление Правительства Севастополя от 12.10.2022 № 500-ПП	(5)
	Ж-4.1/Н/В1/21	Объекты культурного наследия федерального значения «Ансамбль мемориального комплекса памятников обороны города Севастополя в 1854–1855 годах, 1941–1944 годах «Малахов курган» (г. Севастополь, Малахов курган), регионального значения «Жилой дом» (ул. Героев Севастополя, 27), «Жилой дом» (ул. Героев Севастополя, 58), «Памятник воинам 1-го бастиона» (ул. 1-я Бастионная), «Памятник воинам 2-го бастиона» (ул. 2-я Бастионная), «Памятник воинам 3-го бастиона» (ул. Орловская), «Место расположения главной линии обороны в 1854–1855 гг. на Корабельной стороне. Мемориальная стенка между 1-м и 3-м бастионами (Корабельная сторона)»	Охранная зона	Постановление Правительства Севастополя от 14.04.2022 № 153-ПП	(2)
	Ж-4.1/Н/В1/11	Объекты культурного наследия федерального значения «Ансамбль мемориального комплекса памятников обороны города Севастополя в 1854–1855 годах, 1941–1944 годах «Малахов курган» (г. Севастополь, Малахов курган), регионального значения «Жилой дом» (ул. Героев Севастополя, 27), «Жилой дом» (ул. Героев Севастополя, 58), «Памятник воинам 1-го бастиона» (ул. 1-я Бастионная), «Памятник воинам 2-го бастиона» (ул. 2-я Бастионная), «Памятник воинам 3-го бастиона» (ул. Орловская), «Место расположения главной линии обороны в 1854–1855 гг. на Корабельной стороне. Мемориальная стенка между 1-м и 3-м бастионами (Корабельная сторона)»	Охранная зона	Постановление Правительства Севастополя от 14.04.2022 № 153-ПП	(2)
	Ж-4.1/Н/К1/35	Объекты культурного наследия федерального значения «Ансамбль мемориального комплекса памятников обороны города Севастополя в 1854–1855 годах, 1941–1944 годах «Малахов курган» (г. Севастополь, Малахов курган), регионального значения «Жилой дом» (ул. Героев Севастополя, 27), «Жилой дом» (ул. Героев Севастополя, 58), «Памятник воинам 1-го бастиона» (ул. 1-я Бастионная), «Памятник воинам 2-го бастиона» (ул. 2-я Бастионная), «Памятник воинам 3-го бастиона» (ул. Орловская), «Место расположения главной линии обороны в 1854–1855 гг. на Корабельной стороне. Мемориальная стенка между 1-м и 3-м бастионами (Корабельная сторона)»	Охранная зона	Постановление Правительства Севастополя от 14.04.2022 № 153-ПП	(2)

1	2	3	4	5	6
	Ж-4.1/Н/К1/36	Объекты культурного наследия федерального значения «Ансамбль мемориального комплекса памятников обороны города Севастополя в 1854–1855 годах. 1941–1944 годах «Малахов курган» (г. Севастополь, Малахов курган), регионального значения «Жилой дом» (ул. Героев Севастополя, 27), «Жилой дом» (ул. Героев Севастополя, 58), «Памятник воинам 1-го бастиона» (ул. 1-я Бастионная), «Памятник воинам 2-го бастиона» (ул. 2-я Бастионная), «Памятник воинам 3-го бастиона» (ул. Орловская), «Место расположения главной линии обороны в 1854–1855 гг. на Корабельной стороне. Мемориальная стенка между 1-м и 3-м бастионами (Корабельная сторона)»	Охранная зона	Постановление Правительства Севастополя от 14.04.2022 № 153-ПП	(2)
	Ж-4.1/Н/К1/36	Объекты культурного наследия федерального значения «Ансамбль мемориального комплекса памятников обороны города Севастополя в 1854–1855 годах. 1941–1944 годах «Малахов курган» (г. Севастополь, Малахов курган), регионального значения «Жилой дом» (ул. Героев Севастополя, 27), «Жилой дом» (ул. Героев Севастополя, 58), «Памятник воинам 1-го бастиона» (ул. 1-я Бастионная), «Памятник воинам 2-го бастиона» (ул. 2-я Бастионная), «Памятник воинам 3-го бастиона» (ул. Орловская), «Место расположения главной линии обороны в 1854–1855 гг. на Корабельной стороне. Мемориальная стенка между 1-м и 3-м бастионами (Корабельная сторона)»	ЗРЗ	Постановление Правительства Севастополя от 14.04.2022 № 153-ПП	(2)
	Ж-4.1/Н/К1/36	Объекты культурного наследия федерального значения «Ансамбль мемориального комплекса памятников обороны города Севастополя в 1854–1855 годах. 1941–1944 годах «Малахов курган» (г. Севастополь, Малахов курган), регионального значения «Жилой дом» (ул. Героев Севастополя, 27), «Жилой дом» (ул. Героев Севастополя, 58), «Памятник воинам 1-го бастиона» (ул. 1-я Бастионная), «Памятник воинам 2-го бастиона» (ул. 2-я Бастионная), «Памятник воинам 3-го бастиона» (ул. Орловская), «Место расположения главной линии обороны в 1854–1855 гг. на Корабельной стороне. Мемориальная стенка между 1-м и 3-м бастионами (Корабельная сторона)»	ЗРЗ	Постановление Правительства Севастополя от 14.04.2022 № 153-ПП	(2)
	Ж-4.1/Н/Л1/6	Братская могила героев парохода «Веста»	ЗРЗ-1	Постановление Правительства Севастополя от 01.07.2019 № 438-ПП	(3)
	Ж-4.1/Н/Л1/6	Братская могила героев парохода «Веста»	ЗРЗ-2	Постановление Правительства Севастополя от 01.07.2019 № 438-ПП	(3)

1	2	3	4	5	6
Ж-4.2	Ж-4.2/Л/-/29	«Обелиск городу-герою Севастополю»; «Скульптурная композиция «Солдат и матрос»; «Оборонительная стена 7-го бастиона»	ЕЗРЗ	Постановление Правительства Севастополя от 22.07.2021 № 333-ПП	(6)
Зона многоквартирной многоквартирной жилой застройки	Ж-4.2/Л/-/29	«Обелиск городу-герою Севастополю»; «Скульптурная композиция «Солдат и матрос»; «Оборонительная стена 7-го бастиона»	ЕЗРЗ	Постановление Правительства Севастополя от 22.07.2021 № 333-ПП	(6)
	Ж-4.2/Л/-/29	«Обелиск городу-герою Севастополю»; «Скульптурная композиция «Солдат и матрос»; «Оборонительная стена 7-го бастиона»	ЕОЗ	Постановление Правительства Севастополя от 22.07.2021 № 333-ПП	(6)
	Ж-4.2/Л/-/29	«Памятник адмиралу М.П. Лазареву» (г. Севастополь, пл. Лазарева, 1), «Жилой дом» (г. Севастополь, ул. Большая Морская, 2), «Жилой дом» (г. Севастополь, ул. Большая Морская, д. 3), «Жилой дом» (г. Севастополь, ул. Большая Морская, д. 4), «Жилой дом» (г. Севастополь, ул. Большая Морская, д. 6), «Гостиница «Севастополь» (г. Севастополь, пр-т Нахимова, 8), «Жилой дом» (г. Севастополь, пр-т Нахимова, 10), «Жилой дом» (г. Севастополь, пр-т Нахимова, 12), «Жилой дом» (г. Севастополь, пр-т Нахимова, 14), «Административное здание» (г. Севастополь, пр-т Нахимова, 15), «Жилой дом» (г. Севастополь, пр-т Нахимова, 16 (ул. Генерала Петрова, 2)), «Жилой дом» (г. Севастополь, пр-т Нахимова, 17), «Административное здание» (г. Севастополь, пр-т Нахимова, д. 21), «Административное здание» (г. Севастополь, ул. Суворова, 4), «Жилой дом» (г. Севастополь, ул. Одесская, 11), «Общественное здание» (г. Севастополь, ул. Одесская, 13), «Общественное здание» (г. Севастополь, ул. Одесская, 15), «Жилой дом» (г. Севастополь, ул. Генерала Петрова, 1), «Жилой дом» (г. Севастополь, ул. Сенявина, д. 3), «Жилой дом» (г. Севастополь, ул. Маяковского, 3), «Административное здание» (г. Севастополь, ул. Маяковского, 5), «Дом Анненкова» (г. Севастополь, ул. Маяковского, 8), «Жилой дом» (г. Севастополь, набережная Корнилова, 7), «Административное здание» (г. Севастополь, ул. Айвазовского, д. 3), «Жилой дом» (г. Севастополь, спуск Шестакова, 1)	ЕОЗ	Постановление Правительства Севастополя от 08.06.2023 № 277-ПП	(8)

1	2	3	4	5	6
	Ж-4.2/П/179	<p>«Памятник адмиралу М.П. Лазареву» (г. Севастополь, пл. Лазарева, 1), «Жилой дом» (г. Севастополь, ул. Большая Морская, 2), «Жилой дом» (г. Севастополь, ул. Большая Морская, д. 3), «Жилой дом» (г. Севастополь, ул. Большая Морская, д. 4), «Жилой дом» (г. Севастополь, ул. Большая Морская, д. 6), «Гостиница «Севастополь» (г. Севастополь, пр-т Нахимова, 8), «Жилой дом» (г. Севастополь, пр-т Нахимова, 10), «Жилой дом» (г. Севастополь, пр-т Нахимова, 12), «Жилой дом» (г. Севастополь, пр-т Нахимова, 14), «Административное здание» (г. Севастополь, пр-т Нахимова, 15), «Жилой дом» (г. Севастополь, пр-т Нахимова, 16 (ул. Генерала Петрова, 2)), «Жилой дом» (г. Севастополь, пр-т Нахимова, 17), «Административное здание» (г. Севастополь, пр-т Нахимова, д. 21), «Административное здание» (г. Севастополь, ул. Суворова, 4), «Жилой дом» (г. Севастополь, ул. Одесская, 11), «Общественное здание» (г. Севастополь, ул. Одесская, 13), «Общественное здание» (г. Севастополь, ул. Одесская, 15), «Жилой дом» (г. Севастополь, ул. Генерала Петрова, 1), «Жилой дом» (г. Севастополь, ул. Сенявина, д. 3), «Жилой дом» (г. Севастополь, ул. Маяковского, 3), «Административное здание» (г. Севастополь, ул. Маяковского, 5), «Дом Анненкова» (г. Севастополь, ул. Маяковского, 8), «Жилой дом» (г. Севастополь, набережная Корнилова, 7), «Административное здание» (г. Севастополь, ул. Айвазовского, д. 3), «Жилой дом» (г. Севастополь, спуск Шестакова, 1)</p>	ЕЗРЗ	Постановление Правительства Севастополя от 08.06.2023 № 277-ПП	(8)
	Ж-4.2/Н/П/17	Братская могила героев парохода «Веста»	ЗРЗ-1	Постановление Правительства Севастополя от 01.07.2019 № 438-ПП	(3)

1	2	3	4	5	6
<p>ОД-1</p> <p>Зона городского центра</p>	<p>ОД-1/П/Б1/1</p>	<p>«Памятник адмиралу М.П. Лазареву» (г. Севастополь, пл. Лазарева, 1), «Жилый дом» (г. Севастополь, ул. Большая Морская, 2), «Жилый дом» (г. Севастополь, ул. Большая Морская, д. 3), «Жилый дом» (г. Севастополь, ул. Большая Морская, д. 4), «Жилый дом» (г. Севастополь, ул. Большая Морская, д. 6), «Гостиница «Севастополь» (г. Севастополь, пр-т Нахимова, 8), «Жилый дом» (г. Севастополь, пр-т Нахимова, 10), «Жилый дом» (г. Севастополь, пр-т Нахимова, 12), «Жилый дом» (г. Севастополь, пр-т Нахимова, 14), «Административное здание» (г. Севастополь, пр-т Нахимова, 15), «Жилый дом» (г. Севастополь, пр-т Нахимова, 16 (ул. Генерала Петрова, 2)), «Жилый дом» (г. Севастополь, пр-т Нахимова, 17), «Административное здание» (г. Севастополь, пр-т Нахимова, д. 21), «Административное здание» (г. Севастополь, ул. Суворова, 4), «Жилый дом» (г. Севастополь, ул. Одесская, 11), «Общественное здание» (г. Севастополь, ул. Одесская, 13), «Общественное здание» (г. Севастополь, ул. Одесская, 15), «Жилый дом» (г. Севастополь, ул. Генерала Петрова, 1), «Жилый дом» (г. Севастополь, ул. Сенявина, д. 3), «Жилый дом» (г. Севастополь, ул. Маяковского, 3), «Административное здание» (г. Севастополь, ул. Маяковского, 5), «Дом Анненкова» (г. Севастополь, ул. Маяковского, 8), «Жилый дом» (г. Севастополь, набережная Корнилова, 7), «Административное здание» (г. Севастополь, ул. Айвазовского, д. 3); «Жилый дом» (г. Севастополь, спуск Шестакова, 1)</p>	<p>ЕОЗ</p>	<p>Постановление Правительства Севастополя от 08.06.2023 № 277-ПП</p>	<p>(8)</p>

1	2	3	4	5	6
	ОД-1/П/Б1/1	<p>«Памятник адмиралу М.П. Лазареву» (г. Севастополь, пл. Лазарева, 1), «Жилой дом» (г. Севастополь, ул. Большая Морская, 2), «Жилой дом» (г. Севастополь, ул. Большая Морская, д. 3), «Жилой дом» (г. Севастополь, ул. Большая Морская, д. 4), «Жилой дом» (г. Севастополь, ул. Большая Морская, д. 6), «Гостиница «Севастополь» (г. Севастополь, пр-т Нахимова, 8), «Жилой дом» (г. Севастополь, пр-т Нахимова, 10), «Жилой дом» (г. Севастополь, пр-т Нахимова, 12), «Жилой дом» (г. Севастополь, пр-т Нахимова, 14), «Административное здание» (г. Севастополь, пр-т Нахимова, 15), «Жилой дом» (г. Севастополь, пр-т Нахимова, 16 (ул. Генерала Петрова, 2)), «Жилой дом» (г. Севастополь, пр-т Нахимова, 17), «Административное здание» (г. Севастополь, пр-т Нахимова, д. 21), «Административное здание» (г. Севастополь, ул. Суворова, 4), «Жилой дом» (г. Севастополь, ул. Одесская, 11), «Общественное здание» (г. Севастополь, ул. Одесская, 13), «Общественное здание» (г. Севастополь, ул. Одесская, 15), «Жилой дом» (г. Севастополь, ул. Генерала Петрова, 1), «Жилой дом» (г. Севастополь, ул. Сенявина, д. 3), «Жилой дом» (г. Севастополь, ул. Маяковского, 3), «Административное здание» (г. Севастополь, ул. Маяковского, 5), «Дом Анненкова» (г. Севастополь, ул. Маяковского, 8), «Жилой дом» (г. Севастополь, набережная Корнилова, 7), «Административное здание» (г. Севастополь, ул. Айвазовского, д. 3), «Жилой дом» (г. Севастополь, спуск Шестакова, 1)</p>	ЕОЗ	Постановление Правительства Севастополя от 08.06.2023 № 277-ПП	(8)

1	2	3	4	5	6
	ОД-1/Л/Б1/1	<p>«Памятник адмиралу М.П. Лазареву» (г. Севастополь, пл. Лазарева, 1), «Жилой дом» (г. Севастополь, ул. Большая Морская, 2), «Жилой дом» (г. Севастополь, ул. Большая Морская, д. 3), «Жилой дом» (г. Севастополь, ул. Большая Морская, д. 4), «Жилой дом» (г. Севастополь, ул. Большая Морская, д. 6), «Гостиница «Севастополь» (г. Севастополь, пр-т Нахимова, 8), «Жилой дом» (г. Севастополь, пр-т Нахимова, 10), «Жилой дом» (г. Севастополь, пр-т Нахимова, 12), «Жилой дом» (г. Севастополь, пр-т Нахимова, 14), «Административное здание» (г. Севастополь, пр-т Нахимова, 15), «Жилой дом» (г. Севастополь, пр-т Нахимова, 16 (ул. Генерала Петрова, 2)), «Жилой дом» (г. Севастополь, пр-т Нахимова, 17), «Административное здание» (г. Севастополь, пр-т Нахимова, д. 21), «Административное здание» (г. Севастополь, ул. Суворова, 4), «Жилой дом» (г. Севастополь, ул. Одесская, 11), «Общественное здание» (г. Севастополь, ул. Одесская, 13), «Общественное здание» (г. Севастополь, ул. Одесская, 15), «Жилой дом» (г. Севастополь, ул. Генерала Петрова, 1), «Жилой дом» (г. Севастополь, ул. Сенявина, д. 3), «Жилой дом» (г. Севастополь, ул. Маяковского, 3), «Административное здание» (г. Севастополь, ул. Маяковского, 5), «Дом Анненкова» (г. Севастополь, ул. Маяковского, 8), «Жилой дом» (г. Севастополь, набережная Корнилова, 7), «Административное здание» (г. Севастополь, ул. Айвазовского, д. 3), «Жилой дом» (г. Севастополь, спуск Шестакова, 1)</p>	ЕОЗ	<p>Постановление Правительства Севастополя от 08.06.2023 № 277-ПП</p>	(8)

1	2	3	4	5	6
	ОД-1/Л/Б1/1	<p>«Памятник адмиралу М.П. Лазареву» (г. Севастополь, пл. Лазарева, 1), «Жилой дом» (г. Севастополь, ул. Большая Морская, 2), «Жилой дом» (г. Севастополь, ул. Большая Морская, д. 3), «Жилой дом» (г. Севастополь, ул. Большая Морская, д. 4), «Жилой дом» (г. Севастополь, ул. Большая Морская, д. 6), «Гостиница «Севастополь» (г. Севастополь, пр-т Нахимова, 8), «Жилой дом» (г. Севастополь, пр-т Нахимова, 10), «Жилой дом» (г. Севастополь, пр-т Нахимова, 12), «Жилой дом» (г. Севастополь, пр-т Нахимова, 14), «Административное здание» (г. Севастополь, пр-т Нахимова, 16 пр-т Нахимова, 15), «Жилой дом» (г. Севастополь, пр-т Нахимова, 16 (ул. Генерала Петрова, 2)), «Жилой дом» (г. Севастополь, пр-т Нахимова, 17), «Административное здание» (г. Севастополь, пр-т Нахимова, д. 21), «Административное здание» (г. Севастополь, ул. Суворова, 4), «Жилой дом» (г. Севастополь, ул. Одесская, 11), «Общественное здание» (г. Севастополь, ул. Одесская, 13), «Общественное здание» (г. Севастополь, ул. Одесская, 15), «Жилой дом» (г. Севастополь, ул. Генерала Петрова, 1), «Жилой дом» (г. Севастополь, ул. Сенявина, д. 3), «Жилой дом» (г. Севастополь, ул. Маяковского, 3), «Административное здание» (г. Севастополь, ул. Маяковского, 5), «Дом Анненкова» (г. Севастополь, ул. Маяковского, 8), «Жилой дом» (г. Севастополь, набережная Корнилова, 7), «Административное здание» (г. Севастополь, ул. Айвазовского, д. 3), «Жилой дом» (г. Севастополь, спуск Шестакова, 1)</p>	ЕЗРЗ	Постановление Правительства Севастополя от 08.06.2023 № 277-ПП	(8)

1	2	3	4	5	6
	ОД-1/Л/Б1/1	<p>«Памятник адмиралу М.П. Лазареву» (г. Севастополь, пл. Лазарева, 1), «Жилой дом» (г. Севастополь, ул. Большая Морская, 2), «Жилой дом» (г. Севастополь, ул. Большая Морская, д. 3), «Жилой дом» (г. Севастополь, ул. Большая Морская, д. 4), «Жилой дом» (г. Севастополь, ул. Большая Морская, д. 6), «Гостиница «Севастополь» (г. Севастополь, пр-т Нахимова, 8), «Жилой дом» (г. Севастополь, пр-т Нахимова, 10), «Жилой дом» (г. Севастополь, пр-т Нахимова, 12), «Жилой дом» (г. Севастополь, пр-т Нахимова, 14), «Административное здание» (г. Севастополь, пр-т Нахимова, 15), «Жилой дом» (г. Севастополь, пр-т Нахимова, 16 (ул. Генерала Петрова, 2)), «Жилой дом» (г. Севастополь, пр-т Нахимова, 17), «Административное здание» (г. Севастополь, пр-т Нахимова, д. 21), «Административное здание» (г. Севастополь, ул. Суворова, 4), «Жилой дом» (г. Севастополь, ул. Одесская, 11), «Общественное здание» (г. Севастополь, ул. Одесская, 13), «Общественное здание» (г. Севастополь, ул. Одесская, 15), «Жилой дом» (г. Севастополь, ул. Генерала Петрова, 1), «Жилой дом» (г. Севастополь, ул. Сенявина, д. 3), «Жилой дом» (г. Севастополь, ул. Маяковского, 3), «Административное здание» (г. Севастополь, ул. Маяковского, 5), «Дом Анненкова» (г. Севастополь, ул. Маяковского, 8), «Жилой дом» (г. Севастополь, набережная Корнилова, 7), «Административное здание» (г. Севастополь, ул. Айвазовского, д. 3), «Жилой дом» (г. Севастополь, спуск Шестакова, 1)</p>	ЕЗРЗ	Постановление Правительства Севастополя от 08.06.2023 № 277-ПП	(8)

1		2	3	4	5	6
	ОД-1/Л/Б1/1	<p>«Памятник адмиралу М.П. Лазареву» (г. Севастополь, пл. Лазарева, 1), «Жилой дом» (г. Севастополь, ул. Большая Морская, 2), «Жилой дом» (г. Севастополь, ул. Большая Морская, д. 3), «Жилой дом» (г. Севастополь, ул. Большая Морская, д. 4), «Жилой дом» (г. Севастополь, ул. Большая Морская, д. 6), «Гостиница «Севастополь» (г. Севастополь, пр-т Нахимова, 8), «Жилой дом» (г. Севастополь, пр-т Нахимова, 10), «Жилой дом» (г. Севастополь, пр-т Нахимова, 12), «Жилой дом» (г. Севастополь, пр-т Нахимова, 14), «Административное здание» (г. Севастополь, пр-т Нахимова, 15), «Жилой дом» (г. Севастополь, пр-т Нахимова, 16 (ул. Генерала Петрова, 2)), «Жилой дом» (г. Севастополь, пр-т Нахимова, 17), «Административное здание» (г. Севастополь, пр-т Нахимова, д. 21), «Административное здание» (г. Севастополь, ул. Суворова, 4), «Жилой дом» (г. Севастополь, ул. Одесская, 11), «Общественное здание» (г. Севастополь, ул. Одесская, 13), «Общественное здание» (г. Севастополь, ул. Одесская, 15), «Жилой дом» (г. Севастополь, ул. Генерала Петрова, 1), «Жилой дом» (г. Севастополь, ул. Сенявина, д. 3), «Жилой дом» (г. Севастополь, ул. Маяковского, 3), «Административное здание» (г. Севастополь, ул. Маяковского, 5), «Дом Анненкова» (г. Севастополь, ул. Маяковского, 8), «Жилой дом» (г. Севастополь, набережная Корнилова, 7), «Административное здание» (г. Севастополь, ул. Айвазовского, д. 3), «Жилой дом» (г. Севастополь, спуск Шестакова, 1)</p>			Постановление Правительства Севастополя от 08.06.2023 № 277-ПП	(8)

1	2	3	4	5	6
	ОД-1/Л/Б1/1	<p>«Памятник адмиралу М.П. Лазареву» (г. Севастополь, пл. Лазарева, 1), «Жилой дом» (г. Севастополь, ул. Большая Морская, 2), «Жилой дом» (г. Севастополь, ул. Большая Морская, д. 3), «Жилой дом» (г. Севастополь, ул. Большая Морская, д. 4), «Жилой дом» (г. Севастополь, ул. Большая Морская, д. 6), «Гостиница «Севастополь» (г. Севастополь, пр-т Нахимова, 8), «Жилой дом» (г. Севастополь, пр-т Нахимова, 10), «Жилой дом» (г. Севастополь, пр-т Нахимова, 12), «Жилой дом» (г. Севастополь, пр-т Нахимова, 14), «Административное здание» (г. Севастополь, пр-т Нахимова, 15), «Жилой дом» (г. Севастополь, пр-т Нахимова, 16 (ул. Генерала Петрова, 2)), «Жилой дом» (г. Севастополь, пр-т Нахимова, д. 21), «Административное здание» (г. Севастополь, ул. Суворова, 4), «Жилой дом» (г. Севастополь, ул. Одесская, 11), «Общественное здание» (г. Севастополь, ул. Одесская, 13), «Общественное здание» (г. Севастополь, ул. Одесская, 15), «Жилой дом» (г. Севастополь, ул. Генерала Петрова, 1), «Жилой дом» (г. Севастополь, ул. Сенявина, д. 3), «Жилой дом» (г. Севастополь, ул. Маяковского, 3), «Административное здание» (г. Севастополь, ул. Маяковского, 5), «Дом Анненкова» (г. Севастополь, ул. Маяковского, 8), «Жилой дом» (г. Севастополь, набережная Корнилова, 7), «Административное здание» (г. Севастополь, ул. Айвазовского, д. 3), «Жилой дом» (г. Севастополь, спуск Шестакова, 1)</p>	ЕЗРЗ	Постановление Правительства Севастополя от 08.06.2023 № 277-ПП	(8)
ОД-1/Л/Б1/1	ОД-1/Л/Б1/1	Перечень объектов культурного наследия федерального и регионального значения, расположенных в центральной части города Севастополя вдоль улиц Адмирала Октябрьского, Большой Морской, Василия Кучера, Воронина, Ленина, Луначарского, Одесской, Пушкина, Советской, Суворова, Терещенко, пл. Нахимова, пл. Суворова, пр-та Нахимова	ЕОЗ	Постановление Правительства Севастополя от 29.06.2023 № 320-ПП	(7)
ОД-1/Л/Б1/1	ОД-1/Л/Б1/1	Перечень объектов культурного наследия федерального и регионального значения, расположенных в центральной части города Севастополя вдоль улиц Адмирала Октябрьского, Большой Морской, Василия Кучера, Воронина, Ленина, Луначарского, Одесской, Пушкина, Советской, Суворова, Терещенко, пл. Нахимова, пл. Суворова, пр-та Нахимова	ЕОЗ	Постановление Правительства Севастополя от 29.06.2023 № 320-ПП	(7)
ОД-1/Л/Б1/1	ОД-1/Л/Б1/1	Перечень объектов культурного наследия федерального и регионального значения, расположенных в центральной части города Севастополя вдоль улиц Адмирала Октябрьского, Большой Морской, Василия Кучера, Воронина, Ленина, Луначарского, Одесской, Пушкина, Советской, Суворова, Терещенко, пл. Нахимова, пл. Суворова, пр-та Нахимова	ЕЗРЗ	Постановление Правительства Севастополя от 29.06.2023 № 320-ПП	(7)

1	2	3	4	5	6
	ОД-1/Л/Б1/11	Перечень объектов культурного наследия федерального и регионального значения, расположенных в центральной части города Севастополя вдоль улиц Адмирала Октябрьского, Большой Морской, Василия Кучера, Воронина, Ленина, Луначарского, Одесской, Пушкина, Советской, Суворова, Терещенко, пл. Нахимова, пл. Суворова, пр-та Нахимова	ЕЗОЛ	Постановление Правительства Севастополя от 29.06.2023 № 320-ПП	(7)
	ОД-1/Л/Б1/12	Перечень объектов культурного наследия федерального и регионального значения, расположенных в центральной части города Севастополя вдоль улиц Адмирала Октябрьского, Большой Морской, Василия Кучера, Воронина, Ленина, Луначарского, Одесской, Пушкина, Советской, Суворова, Терещенко, пл. Нахимова, пл. Суворова, пр-та Нахимова	ЕОЗ	Постановление Правительства Севастополя от 29.06.2023 № 320-ПП	(7)
	ОД-1/Л/Б1/13	Перечень объектов культурного наследия федерального и регионального значения, расположенных в центральной части города Севастополя вдоль улиц Адмирала Октябрьского, Большой Морской, Василия Кучера, Воронина, Ленина, Луначарского, Одесской, Пушкина, Советской, Суворова, Терещенко, пл. Нахимова, пл. Суворова, пр-та Нахимова	ЕОЗ	Постановление Правительства Севастополя от 29.06.2023 № 320-ПП	(7)
	ОД-1/Л/Б1/13	Перечень объектов культурного наследия федерального и регионального значения, расположенных в центральной части города Севастополя вдоль улиц Адмирала Октябрьского, Большой Морской, Василия Кучера, Воронина, Ленина, Луначарского, Одесской, Пушкина, Советской, Суворова, Терещенко, пл. Нахимова, пл. Суворова, пр-та Нахимова	ЕЗРЗ	Постановление Правительства Севастополя от 29.06.2023 № 320-ПП	(7)
	ОД-1/Л/Б1/13	Перечень объектов культурного наследия федерального и регионального значения, расположенных в центральной части города Севастополя вдоль улиц Адмирала Октябрьского, Большой Морской, Василия Кучера, Воронина, Ленина, Луначарского, Одесской, Пушкина, Советской, Суворова, Терещенко, пл. Нахимова, пл. Суворова, пр-та Нахимова	ЕЗРЗ	Постановление Правительства Севастополя от 29.06.2023 № 320-ПП	(7)
	ОД-1/Л/Б1/14	Ансамбль мемориального комплекса памятников обороны города Севастополя в 1854–1855 годах «Исторический бульвар», 1904–1905 годы, военный инженер О.И. Энберг (г. Севастополь, Исторический бульвар), регионального значения «Казармы 50-го Белостокского пехотного полка 13-й пехотной дивизии, кон. XIX–сер. XX вв.» (г. Севастополь, ул. Николая Музыки, д. 1, 3), «Базовый матросский клуб» (г. Севастополь, пл. Ушакова, д. 1), «Дом Корнеева» (г. Севастополь, ул. 4-я Бастионная, д. 11)	Охранная зона	Постановление Правительства Севастополя от 03.03.2022 № 70-ПП	(4)
	ОД-1/Л/Б1/14	Перечень объектов культурного наследия федерального и регионального значения, расположенных в центральной части города Севастополя вдоль улиц Адмирала Октябрьского, Большой Морской, Василия Кучера, Воронина, Ленина, Луначарского, Одесской, Пушкина, Советской, Суворова, Терещенко, пл. Нахимова, пл. Суворова, пр-та Нахимова	ЕОЗ	Постановление Правительства Севастополя от 29.06.2023 № 320-ПП	(7)

1	2	3	4	5	6
	ОД-1/Л/Б1/14	Перечень объектов культурного наследия федерального и регионального значения, расположенных в центральной части города Севастополя вдоль улиц Адмирала Октябрьского, Большой Морской, Василия Кучера, Воронина, Ленина, Луначарского, Одесской, Пушкина, Советской, Суворова, Терещенко, пл. Нахимова, пл. Суворова, пр-та Нахимова	ЕЗРЗ	Постановление Правительства Севастополя от 29.06.2023 № 320-ПП	(7)
	ОД-1/Л/Б1/14	Перечень объектов культурного наследия федерального и регионального значения, расположенных в центральной части города Севастополя вдоль улиц Адмирала Октябрьского, Большой Морской, Василия Кучера, Воронина, Ленина, Луначарского, Одесской, Пушкина, Советской, Суворова, Терещенко, пл. Нахимова, пл. Суворова, пр-та Нахимова	ЕЗРЗ	Постановление Правительства Севастополя от 29.06.2023 № 320-ПП	(7)
	ОД-1/Л/Б1/14	Перечень объектов культурного наследия федерального и регионального значения, расположенных в центральной части города Севастополя вдоль улиц Адмирала Октябрьского, Большой Морской, Василия Кучера, Воронина, Ленина, Луначарского, Одесской, Пушкина, Советской, Суворова, Терещенко, пл. Нахимова, пл. Суворова, пр-та Нахимова	ЕЗРЗ	Постановление Правительства Севастополя от 29.06.2023 № 320-ПП	(7)
	ОД-1/Л/Б1/15	Ансамбль мемориального комплекса памятников обороны города Севастополя в 1854–1855 годах «Исторический бульвар», 1904–1905 годы, военный инженер О.И. Энберг (г. Севастополь, Исторический бульвар), регионального значения «Казармы 50-го Белостокского пехотного полка 13-й пехотной дивизии, кон. XIX–сер. XX вв.» (г. Севастополь, ул. Николая Музыки, д. 1, 3), «Базовый матросский клуб» (г. Севастополь, пл. Ушакова, д. 1), «Дом Корнеева» (г. Севастополь, ул. 4-я Бастионная, д. 11)	Охранная зона	Постановление Правительства Севастополя от 03.03.2022 № 70-ПП	(4)
	ОД-1/Л/Б1/15	Перечень объектов культурного наследия федерального и регионального значения, расположенных в центральной части города Севастополя вдоль улиц Адмирала Октябрьского, Большой Морской, Василия Кучера, Воронина, Ленина, Луначарского, Одесской, Пушкина, Советской, Суворова, Терещенко, пл. Нахимова, пл. Суворова, пр-та Нахимова	ЕОЗ	Постановление Правительства Севастополя от 29.06.2023 № 320-ПП	(7)
	ОД-1/Л/Б1/15	Перечень объектов культурного наследия федерального и регионального значения, расположенных в центральной части города Севастополя вдоль улиц Адмирала Октябрьского, Большой Морской, Василия Кучера, Воронина, Ленина, Луначарского, Одесской, Пушкина, Советской, Суворова, Терещенко, пл. Нахимова, пл. Суворова, пр-та Нахимова	ЕЗРЗ	Постановление Правительства Севастополя от 29.06.2023 № 320-ПП	(7)

1	2	3	4	5	6
	ОД-1/Л/Б1/16	Ансамбль мемориального комплекса памятников обороны города Севастополя в 1854–1855 годах «Исторический бульвар», 1904–1905 годы, военный инженер О.И. Энберг (г. Севастополь, Исторический бульвар), регионального значения «Казармы 50-го Белостокского пехотного полка 13-й пехотной дивизии, кон. XIX–сер. XX вв.» (г. Севастополь, ул. Николая Музыки, д. 1, 3), «Базовый матросский клуб» (г. Севастополь, пл. Ушакова, д. 1), «Дом Корнеева» (г. Севастополь, ул. 4-я Бастионная, д. 11)	Охранная зона	Постановление Правительства Севастополя от 03.03.2022 № 70-ПП	(4)
	ОД-1/Л/Б1/16	Перечень объектов культурного наследия федерального и регионального значения, расположенных в центральной части города Севастополя вдоль улиц Адмирала Октябрьского, Большой Морской, Василия Кучера, Воронина, Ленина, Луначарского, Одесской, Пушкина, Советской, Суворова, Терещенко, пл. Нахимова, пл. Суворова, пр-та Нахимова	ЕОЗ	Постановление Правительства Севастополя от 29.06.2023 № 320-ПП	(7)
	ОД-1/Л/Б1/16	Перечень объектов культурного наследия федерального и регионального значения, расположенных в центральной части города Севастополя вдоль улиц Адмирала Октябрьского, Большой Морской, Василия Кучера, Воронина, Ленина, Луначарского, Одесской, Пушкина, Советской, Суворова, Терещенко, пл. Нахимова, пл. Суворова, пр-та Нахимова	ЕЗРЗ	Постановление Правительства Севастополя от 29.06.2023 № 320-ПП	(7)
	ОД-1/Л/Б1/16	Перечень объектов культурного наследия федерального и регионального значения, расположенных в центральной части города Севастополя вдоль улиц Адмирала Октябрьского, Большой Морской, Василия Кучера, Воронина, Ленина, Луначарского, Одесской, Пушкина, Советской, Суворова, Терещенко, пл. Нахимова, пл. Суворова, пр-та Нахимова	ЕЗРЗ	Постановление Правительства Севастополя от 29.06.2023 № 320-ПП	(7)
	ОД-1/Л/Б1/16	Перечень объектов культурного наследия федерального и регионального значения, расположенных в центральной части города Севастополя вдоль улиц Адмирала Октябрьского, Большой Морской, Василия Кучера, Воронина, Ленина, Луначарского, Одесской, Пушкина, Советской, Суворова, Терещенко, пл. Нахимова, пл. Суворова, пр-та Нахимова	ЕЗРЗ	Постановление Правительства Севастополя от 29.06.2023 № 320-ПП	(7)

1	2	3	4	5	6
	ОД-1/Л/Б/1/2	<p>«Памятник адмиралу М.П. Лазареву» (г. Севастополь, пл. Лазарева, 1), «Жилой дом» (г. Севастополь, ул. Большая Морская, 2), «Жилой дом» (г. Севастополь, ул. Большая Морская, д. 3), «Жилой дом» (г. Севастополь, ул. Большая Морская, д. 4), «Жилой дом» (г. Севастополь, ул. Большая Морская, д. 6), «Гостиница «Севастополь» (г. Севастополь, пр-т Нахимова, 8), «Жилой дом» (г. Севастополь, пр-т Нахимова, 10), «Жилой дом» (г. Севастополь, пр-т Нахимова, 12), «Жилой дом» (г. Севастополь, пр-т Нахимова, 14), «Административное здание» (г. Севастополь, пр-т Нахимова, 15), «Жилой дом» (г. Севастополь, пр-т Нахимова, 16 (ул. Генерала Петрова, 2)), «Жилой дом» (г. Севастополь, пр-т Нахимова, 17), «Административное здание» (г. Севастополь, пр-т Нахимова, д. 21), «Административное здание» (г. Севастополь, ул. Суворова, 4), «Жилой дом» (г. Севастополь, ул. Одесская, 11), «Общественное здание» (г. Севастополь, ул. Одесская, 13), «Общественное здание» (г. Севастополь, ул. Одесская, 15), «Жилой дом» (г. Севастополь, ул. Генерала Петрова, 1), «Жилой дом» (г. Севастополь, ул. Сенявина, д. 3), «Жилой дом» (г. Севастополь, ул. Маяковского, 3), «Административное здание» (г. Севастополь, ул. Маяковского, 5), «Дом Анненкова» (г. Севастополь, ул. Маяковского, 8), «Жилой дом» (г. Севастополь, набережная Корнилова, 7), «Административное здание» (г. Севастополь, ул. Айвазовского, д. 3), «Жилой дом» (г. Севастополь, спуск Шестакова, 1)</p>	ЕОЗ	Постановление Правительства Севастополя от 08.06.2023 № 277-ПП	(8)

1	2	3	4	5	6
	ОД-1/Л/Б1/2	<p>«Памятник адмиралу М.П. Лазареву» (г. Севастополь, пл. Лазарева, 1), «Жилой дом» (г. Севастополь, ул. Большая Морская, 2), «Жилой дом» (г. Севастополь, ул. Большая Морская, д. 3), «Жилой дом» (г. Севастополь, ул. Большая Морская, д. 4), «Жилой дом» (г. Севастополь, ул. Большая Морская, д. 6), «Гостиница «Севастополь» (г. Севастополь, пр-т Нахимова, 8), «Жилой дом» (г. Севастополь, пр-т Нахимова, 10), «Жилой дом» (г. Севастополь, пр-т Нахимова, 12), «Жилой дом» (г. Севастополь, пр-т Нахимова, 14), «Административное здание» (г. Севастополь, пр-т Нахимова, 15), «Жилой дом» (г. Севастополь, пр-т Нахимова, 16 (ул. Генерала Петрова, 2)), «Жилой дом» (г. Севастополь, пр-т Нахимова, 17), «Административное здание» (г. Севастополь, пр-т Нахимова, д. 21), «Административное здание» (г. Севастополь, ул. Суворова, 4), «Жилой дом» (г. Севастополь, ул. Одесская, 11), «Общественное здание» (г. Севастополь, ул. Одесская, 13), «Общественное здание» (г. Севастополь, ул. Одесская, 15), «Жилой дом» (г. Севастополь, ул. Генерала Петрова, 1), «Жилой дом» (г. Севастополь, ул. Сенявина, д. 3), «Жилой дом» (г. Севастополь, ул. Маяковского, 3), «Административное здание» (г. Севастополь, ул. Маяковского, 5), «Дом Анненкова» (г. Севастополь, ул. Маяковского, 8), «Жилой дом» (г. Севастополь, набережная Корнилова, 7), «Административное здание» (г. Севастополь, ул. Айвазовского, д. 3), «Жилой дом» (г. Севастополь, спуск Шестакова, 1)</p>	ЕОЗ	Постановление Правительства Севастополя от 08.06.2023 № 277-ПП	(8)
	ОД-1/Л/Б1/2	Перечень объектов культурного наследия федерального и регионального значения, расположенных в центральной части города Севастополя вдоль улиц Адмирала Октябрьского, Большой Морской, Василия Кучера, Воронина, Ленина, Луначарского, Одесской, Пушкина, Советской, Суворова, Терещенко, пл. Нахимова, пл. Суворова, пр-та Нахимова	ЕОЗ	Постановление Правительства Севастополя от 29.06.2023 № 320-ПП	(7)
	ОД-1/Л/Б1/2	Перечень объектов культурного наследия федерального и регионального значения, расположенных в центральной части города Севастополя вдоль улиц Адмирала Октябрьского, Большой Морской, Василия Кучера, Воронина, Ленина, Луначарского, Одесской, Пушкина, Советской, Суворова, Терещенко, пл. Нахимова, пл. Суворова, пр-та Нахимова	ЕОЗ	Постановление Правительства Севастополя от 29.06.2023 № 320-ПП	(7)
	ОД-1/Л/Б1/2	Перечень объектов культурного наследия федерального и регионального значения, расположенных в центральной части города Севастополя вдоль улиц Адмирала Октябрьского, Большой Морской, Василия Кучера, Воронина, Ленина, Луначарского, Одесской, Пушкина, Советской, Суворова, Терещенко, пл. Нахимова, пл. Суворова, пр-та Нахимова	ЕЗРЗ	Постановление Правительства Севастополя от 29.06.2023 № 320-ПП	(7)

1	2	3	4	5	6
	ОД-1/Л/Б1/2	Перечень объектов культурного наследия федерального и регионального значения, расположенных в центральной части города Севастополя вдоль улиц Адмирала Октябрьского, Большой Морской, Василия Кучера, Воронина, Ленина, Луначарского, Одесской, Пушкина, Советской, Суворова, Терещенко, пл. Нахимова, пл. Суворова, пр-та Нахимова	ЕЗРЗ	Постановление Правительства Севастополя от 29.06.2023 № 320-ПП	(7)
	ОД-1/Л/Б1/3	Перечень объектов культурного наследия федерального и регионального значения, расположенных в центральной части города Севастополя вдоль улиц Адмирала Октябрьского, Большой Морской, Василия Кучера, Воронина, Ленина, Луначарского, Одесской, Пушкина, Советской, Суворова, Терещенко, пл. Нахимова, пл. Суворова, пр-та Нахимова	ЕОЗ	Постановление Правительства Севастополя от 29.06.2023 № 320-ПП	(7)
	ОД-1/Л/Б1/3	Перечень объектов культурного наследия федерального и регионального значения, расположенных в центральной части города Севастополя вдоль улиц Адмирала Октябрьского, Большой Морской, Василия Кучера, Воронина, Ленина, Луначарского, Одесской, Пушкина, Советской, Суворова, Терещенко, пл. Нахимова, пл. Суворова, пр-та Нахимова	ЕОЗ	Постановление Правительства Севастополя от 29.06.2023 № 320-ПП	(7)
	ОД-1/Л/Б1/3	Перечень объектов культурного наследия федерального и регионального значения, расположенных в центральной части города Севастополя вдоль улиц Адмирала Октябрьского, Большой Морской, Василия Кучера, Воронина, Ленина, Луначарского, Одесской, Пушкина, Советской, Суворова, Терещенко, пл. Нахимова, пл. Суворова, пр-та Нахимова	ЕЗРЗ	Постановление Правительства Севастополя от 29.06.2023 № 320-ПП	(7)
	ОД-1/Л/Б1/3	Перечень объектов культурного наследия федерального и регионального значения, расположенных в центральной части города Севастополя вдоль улиц Адмирала Октябрьского, Большой Морской, Василия Кучера, Воронина, Ленина, Луначарского, Одесской, Пушкина, Советской, Суворова, Терещенко, пл. Нахимова, пл. Суворова, пр-та Нахимова	ЕЗРЗ	Постановление Правительства Севастополя от 29.06.2023 № 320-ПП	(7)

1	2	3	4	5	6
	ОД-1/Л/Б1/5	<p>«Памятник адмиралу М.П. Лазареву» (г. Севастополь, пл. Лазарева, 1), «Жилой дом» (г. Севастополь, ул. Большая Морская, 2), «Жилой дом» (г. Севастополь, ул. Большая Морская, д. 3), «Жилой дом» (г. Севастополь, ул. Большая Морская, д. 4), «Жилой дом» (г. Севастополь, ул. Большая Морская, д. 6), «Гостиница «Севастополь» (г. Севастополь, пр-т Нахимова, 8), «Жилой дом» (г. Севастополь, пр-т Нахимова, 10), «Жилой дом» (г. Севастополь, пр-т Нахимова, 12), «Жилой дом» (г. Севастополь, пр-т Нахимова, 14), «Административное здание» (г. Севастополь, пр-т Нахимова, 15), «Жилой дом» (г. Севастополь, пр-т Нахимова, 16 (ул. Генерала Петрова, 2)), «Жилой дом» (г. Севастополь, пр-т Нахимова, 17), «Административное здание» (г. Севастополь, пр-т Нахимова, д. 21), «Административное здание» (г. Севастополь, ул. Суворова, 4), «Жилой дом» (г. Севастополь, ул. Одесская, 11), «Общественное здание» (г. Севастополь, ул. Одесская, 13), «Общественное здание» (г. Севастополь, ул. Одесская, 15), «Жилой дом» (г. Севастополь, ул. Генерала Петрова, 1), «Жилой дом» (г. Севастополь, ул. Сенявина, д. 3), «Жилой дом» (г. Севастополь, ул. Маяковского, 3), «Административное здание» (г. Севастополь, ул. Маяковского, 5), «Дом Анненкова» (г. Севастополь, ул. Маяковского, 8), «Жилой дом» (г. Севастополь, набережная Корнилова, 7), «Административное здание» (г. Севастополь, ул. Айвазовского, д. 3), «Жилой дом» (г. Севастополь, спуск Шестакова, 1)</p>	ЕОЗ	Постановление Правительства Севастополя от 08.06.2023 № 277-ПП	(8)

1	2	3	4	5	6
	ОД-1/П/Б1/5	<p>«Памятник адмиралу М.П. Лазареву» (г. Севастополь, пл. Лазарева, 1), «Жилой дом» (г. Севастополь, ул. Большая Морская, 2), «Жилой дом» (г. Севастополь, ул. Большая Морская, д. 3), «Жилой дом» (г. Севастополь, ул. Большая Морская, д. 4), «Жилой дом» (г. Севастополь, ул. Большая Морская, д. 6), «Гостиница «Севастополь» (г. Севастополь, пр-т Нахимова, 8), «Жилой дом» (г. Севастополь, пр-т Нахимова, 10), «Жилой дом» (г. Севастополь, пр-т Нахимова, 12), «Жилой дом» (г. Севастополь, пр-т Нахимова, 14), «Административное здание» (г. Севастополь, пр-т Нахимова, 15), «Жилой дом» (г. Севастополь, пр-т Нахимова, 16 (ул. Генерала Петрова, 2)), «Жилой дом» (г. Севастополь, пр-т Нахимова, 17), «Административное здание» (г. Севастополь, пр-т Нахимова, д. 21), «Административное здание» (г. Севастополь, ул. Суворова, 4), «Жилой дом» (г. Севастополь, ул. Одесская, 11), «Общественное здание» (г. Севастополь, ул. Одесская, 13), «Общественное здание» (г. Севастополь, ул. Одесская, 15), «Жилой дом» (г. Севастополь, ул. Генерала Петрова, 1), «Жилой дом» (г. Севастополь, ул. Сенявина, д. 3), «Жилой дом» (г. Севастополь, ул. Маяковского, 3), «Административное здание» (г. Севастополь, ул. Маяковского, 5), «Дом Анненкова» (г. Севастополь, ул. Маяковского, 8), «Жилой дом» (г. Севастополь, набережная Корнилова, 7), «Административное здание» (г. Севастополь, ул. Айвазовского, д. 3), «Жилой дом» (г. Севастополь, спуск Шестакова, 1)</p>	ЕОЗ	Постановление Правительства Севастополя от 08.06.2023 № 277-ПП	(8)

1	2	3	4	5	6
	ОД-1/П/Б1/5	<p>«Памятник адмиралу М.П. Лазареву» (г. Севастополь, пл. Лазарева, 1), «Жилой дом» (г. Севастополь, ул. Большая Морская, 2), «Жилой дом» (г. Севастополь, ул. Большая Морская, д. 3), «Жилой дом» (г. Севастополь, ул. Большая Морская, д. 4), «Жилой дом» (г. Севастополь, ул. Большая Морская, д. 6), «Гостиница «Севастополь» (г. Севастополь, пр-т Нахимова, 8), «Жилой дом» (г. Севастополь, пр-т Нахимова, 10), «Жилой дом» (г. Севастополь, пр-т Нахимова, 12), «Жилой дом» (г. Севастополь, пр-т Нахимова, 14), «Административное здание» (г. Севастополь, пр-т Нахимова, 15), «Жилой дом» (г. Севастополь, пр-т Нахимова, 16 (ул. Генерала Петрова, 2)), «Жилой дом» (г. Севастополь, пр-т Нахимова, 17), «Административное здание» (г. Севастополь, пр-т Нахимова, д. 21), «Административное здание» (г. Севастополь, ул. Суворова, 4), «Жилой дом» (г. Севастополь, ул. Одесская, 11), «Общественное здание» (г. Севастополь, ул. Одесская, 13), «Общественное здание» (г. Севастополь, ул. Одесская, 15), «Жилой дом» (г. Севастополь, ул. Генерала Петрова, 1), «Жилой дом» (г. Севастополь, ул. Сенявина, д. 3), «Жилой дом» (г. Севастополь, ул. Маяковского, 3), «Административное здание» (г. Севастополь, ул. Маяковского, 5), «Дом Анненкова» (г. Севастополь, ул. Маяковского, 8), «Жилой дом» (г. Севастополь, набережная Корнилова, 7), «Административное здание» (г. Севастополь, ул. Айвазовского, д. 3), «Жилой дом» (г. Севастополь, спуск Шестакова, 1)</p>	ЕОЗ	Постановление Правительства Севастополя от 08.06.2023 № 277-ПП	(8)

1	2	3	4	5	6
	ОД-1/Л/Б1/5	<p>«Памятник адмиралу М.П. Лазареву» (г. Севастополь, пл. Лазарева, 1), «Жилой дом» (г. Севастополь, ул. Большая Морская, 2), «Жилой дом» (г. Севастополь, ул. Большая Морская, д. 3), «Жилой дом» (г. Севастополь, ул. Большая Морская, д. 4), «Жилой дом» (г. Севастополь, ул. Большая Морская, д. 6), «Гостиница «Севастополь» (г. Севастополь, пр-т Нахимова, 8), «Жилой дом» (г. Севастополь, пр-т Нахимова, 10), «Жилой дом» (г. Севастополь, пр-т Нахимова, 12), «Жилой дом» (г. Севастополь, пр-т Нахимова, 14), «Административное здание» (г. Севастополь, пр-т Нахимова, 15), «Жилой дом» (г. Севастополь, пр-т Нахимова, 16 (ул. Генерала Петрова, 2)), «Жилой дом» (г. Севастополь, пр-т Нахимова, 17), «Административное здание» (г. Севастополь, пр-т Нахимова, д. 21), «Административное здание» (г. Севастополь, ул. Суворова, 4), «Жилой дом» (г. Севастополь, ул. Одесская, 11), «Общественное здание» (г. Севастополь, ул. Одесская, 13), «Общественное здание» (г. Севастополь, ул. Одесская, 15), «Жилой дом» (г. Севастополь, ул. Генерала Петрова, 1), «Жилой дом» (г. Севастополь, ул. Сенявина, д. 3), «Жилой дом» (г. Севастополь, ул. Маяковского, 3), «Административное здание» (г. Севастополь, ул. Маяковского, 5), «Дом Анненкова» (г. Севастополь, ул. Маяковского, 8), «Жилой дом» (г. Севастополь, набережная Корнилова, 7), «Административное здание» (г. Севастополь, ул. Айвазовского, д. 3), «Жилой дом» (г. Севастополь, спуск Шестакова, 1)</p>	ЕЗРЗ	Постановление Правительства Севастополя от 08.06.2023 № 277-ПП	(8)

1	2	3	4	5	6
	ОД-1/П/Б1/5	<p>«Памятник адмиралу М.П. Лазареву» (г. Севастополь, пл. Лазарева, 1), «Жилой дом» (г. Севастополь, ул. Большая Морская, 2), «Жилой дом» (г. Севастополь, ул. Большая Морская, д. 3), «Жилой дом» (г. Севастополь, ул. Большая Морская, д. 4), «Жилой дом» (г. Севастополь, ул. Большая Морская, д. 6), «Гостиница «Севастополь» (г. Севастополь, пр-т Нахимова, 8), «Жилой дом» (г. Севастополь, пр-т Нахимова, 10), «Жилой дом» (г. Севастополь, пр-т Нахимова, 12), «Жилой дом» (г. Севастополь, пр-т Нахимова, 14), «Административное здание» (г. Севастополь, пр-т Нахимова, 15), «Жилой дом» (г. Севастополь, пр-т Нахимова, 16 (ул. Генерала Петрова, 2)), «Жилой дом» (г. Севастополь, пр-т Нахимова, 17), «Административное здание» (г. Севастополь, пр-т Нахимова, д. 21), «Административное здание» (г. Севастополь, ул. Суворова, 4), «Жилой дом» (г. Севастополь, ул. Одесская, 11), «Общественное здание» (г. Севастополь, ул. Одесская, 13), «Общественное здание» (г. Севастополь, ул. Одесская, 15), «Жилой дом» (г. Севастополь, ул. Генерала Петрова, 1), «Жилой дом» (г. Севастополь, ул. Сенявина, д. 3), «Жилой дом» (г. Севастополь, ул. Маяковского, 3), «Административное здание» (г. Севастополь, ул. Маяковского, 5), «Дом Анненкова» (г. Севастополь, ул. Маяковского, 8), «Жилой дом» (г. Севастополь, набережная Корнилова, 7), «Административное здание» (г. Севастополь, ул. Айвазовского, д. 3), «Жилой дом» (г. Севастополь, спуск Шестакова, 1)</p>	ЕЗРЗ	Постановление Правительства Севастополя от 08.06.2023 № 277-ПП	(8)

1	2	3	4	5	6
	ОД-1/Л/Б1/5	<p>«Памятник адмиралу М.П. Лазареву» (г. Севастополь, пл. Лазарева, 1), «Жилой дом» (г. Севастополь, ул. Большая Морская, 2), «Жилой дом» (г. Севастополь, ул. Большая Морская, д. 3), «Жилой дом» (г. Севастополь, ул. Большая Морская, д. 4), «Жилой дом» (г. Севастополь, ул. Большая Морская, д. 6), «Гостиница «Севастополь» (г. Севастополь, пр-т Нахимова, 8), «Жилой дом» (г. Севастополь, пр-т Нахимова, 10), «Жилой дом» (г. Севастополь, пр-т Нахимова, 12), «Жилой дом» (г. Севастополь, пр-т Нахимова, 14), «Административное здание» (г. Севастополь, пр-т Нахимова, 15), «Жилой дом» (г. Севастополь, пр-т Нахимова, 16 (ул. Генерала Петрова, 2)), «Жилой дом» (г. Севастополь, пр-т Нахимова, 17), «Административное здание» (г. Севастополь, пр-т Нахимова, д. 21), «Административное здание» (г. Севастополь, ул. Суворова, 4), «Жилой дом» (г. Севастополь, ул. Одесская, 11), «Общественное здание» (г. Севастополь, ул. Одесская, 13), «Общественное здание» (г. Севастополь, ул. Одесская, 15), «Жилой дом» (г. Севастополь, ул. Генерала Петрова, 1), «Жилой дом» (г. Севастополь, ул. Сенявина, д. 3), «Жилой дом» (г. Севастополь, ул. Маяковского, 3), «Административное здание» (г. Севастополь, ул. Маяковского, 5), «Дом Анненкова» (г. Севастополь, ул. Маяковского, 8), «Жилой дом» (г. Севастополь, набережная Корнилова, 7), «Административное здание» (г. Севастополь, ул. Айвазовского, д. 3), «Жилой дом» (г. Севастополь, спуск Шестакова, 1)</p>	ЕЗРЗ	Постановление Правительства Севастополя от 08.06.2023 № 277-ПП	(8)
	ОД-1/Л/Б1/5	Перечень объектов культурного наследия федерального и регионального значения, расположенных в центральной части города Севастополя вдоль улиц Адмирала Октябрьского, Большой Морской, Василия Кучера, Воронина, Ленина, Луначарского, Одесской, Пушкина, Советской, Суворова, Терещенко, пл. Нахимова, пл. Суворова, пр-та Нахимова	ЕОЗ	Постановление Правительства Севастополя от 29.06.2023 № 320-ПП	(7)
	ОД-1/Л/Б1/5	Перечень объектов культурного наследия федерального и регионального значения, расположенных в центральной части города Севастополя вдоль улиц Адмирала Октябрьского, Большой Морской, Василия Кучера, Воронина, Ленина, Луначарского, Одесской, Пушкина, Советской, Суворова, Терещенко, пл. Нахимова, пл. Суворова, пр-та Нахимова	ЕОЗ	Постановление Правительства Севастополя от 29.06.2023 № 320-ПП	(7)
	ОД-1/Л/Б1/8	Перечень объектов культурного наследия федерального и регионального значения, расположенных в центральной части города Севастополя вдоль улиц Адмирала Октябрьского, Большой Морской, Василия Кучера, Воронина, Ленина, Луначарского, Одесской, Пушкина, Советской, Суворова, Терещенко, пл. Нахимова, пл. Суворова, пр-та Нахимова	ЕОЗ	Постановление Правительства Севастополя от 29.06.2023 № 320-ПП	(7)

1	2	3	4	5	6
	ОД-1/Л/Б1/8	Перечень объектов культурного наследия федерального и регионального значения, расположенных в центральной части города Севастополя вдоль улиц Адмирала Октябрьского, Большой Морской, Василия Кучера, Воронина, Ленина, Луначарского, Одесской, Пушкина, Советской, Суворова, Терещенко, пл. Нахимова, пл. Суворова, пр-та Нахимова	ЕОЗ	Постановление Правительства Севастополя от 29.06.2023 № 320-ПП	(7)
	ОД-1/Л/Б1/9	«Обелиск городу-герою Севастополю»; «Скульптурная композиция «Солдат и матрос»; «Оборонительная стена 7-го бастиона»	ЕОЗ	Постановление Правительства Севастополя от 29.06.2023 № 320-ПП	(6)
	ОД-1/Л/Б1/9	«Памятник адмиралу М.П. Лазареву» (г. Севастополь, пл. Лазарева, 1), «Жилой дом» (г. Севастополь, ул. Большая Морская, 2), «Жилой дом» (г. Севастополь, ул. Большая Морская, д. 3), «Жилой дом» (г. Севастополь, ул. Большая Морская, д. 4), «Жилой дом» (г. Севастополь, ул. Большая Морская, д. 6), «Гостиница «Севастополь» (г. Севастополь, пр-т Нахимова, 8), «Жилой дом» (г. Севастополь, пр-т Нахимова, 10), «Жилой дом» (г. Севастополь, пр-т Нахимова, 12), «Жилой дом» (г. Севастополь, пр-т Нахимова, 14), «Административное здание» (г. Севастополь, пр-т Нахимова, 15), «Жилой дом» (г. Севастополь, пр-т Нахимова, 16 (ул. Генерала Петрова, 2)), «Жилой дом» (г. Севастополь, пр-т Нахимова, 17), «Административное здание» (г. Севастополь, пр-т Нахимова, д. 21), «Административное здание» (г. Севастополь, ул. Суворова, 4), «Жилой дом» (г. Севастополь, ул. Одесская, 11), «Общественное здание» (г. Севастополь, ул. Одесская, 13), «Общественное здание» (г. Севастополь, ул. Одесская, 15), «Жилой дом» (г. Севастополь, ул. Генерала Петрова, 1), «Жилой дом» (г. Севастополь, ул. Сенявина, д. 3), «Жилой дом» (г. Севастополь, ул. Маяковского, 3), «Административное здание» (г. Севастополь, ул. Маяковского, 5), «Дом Анненкова» (г. Севастополь, ул. Маяковского, 8), «Жилой дом» (г. Севастополь, набережная Корнилова, 7), «Административное здание» (г. Севастополь, ул. Айвазовского, д. 3), «Жилой дом» (г. Севастополь, спуск Шестакова, 1)	ЕОЗ	Постановление Правительства Севастополя от 08.06.2023 № 277-ПП	(8)

1	2	3	4	5	6
	ОД-1/Л/Б1/9	<p>«Памятник адмиралу М.П. Лазареву» (г. Севастополь, пл. Лазарева, 1), «Жилой дом» (г. Севастополь, ул. Большая Морская, 2), «Жилой дом» (г. Севастополь, ул. Большая Морская, д. 3), «Жилой дом» (г. Севастополь, ул. Большая Морская, д. 4), «Жилой дом» (г. Севастополь, ул. Большая Морская, д. 6), «Гостиница «Севастополь» (г. Севастополь, пр-т Нахимова, 8), «Жилой дом» (г. Севастополь, пр-т Нахимова, 10), «Жилой дом» (г. Севастополь, пр-т Нахимова, 12), «Жилой дом» (г. Севастополь, пр-т Нахимова, 14), «Административное здание» (г. Севастополь, пр-т Нахимова, 15), «Жилой дом» (г. Севастополь, пр-т Нахимова, 16 (ул. Генерала Петрова, 2)), «Жилой дом» (г. Севастополь, пр-т Нахимова, 17), «Административное здание» (г. Севастополь, пр-т Нахимова, д. 21), «Административное здание» (г. Севастополь, ул. Суворова, 4), «Жилой дом» (г. Севастополь, ул. Одесская, 11), «Общественное здание» (г. Севастополь, ул. Одесская, 13), «Общественное здание» (г. Севастополь, ул. Одесская, 15), «Жилой дом» (г. Севастополь, ул. Генерала Петрова, 1), «Жилой дом» (г. Севастополь, ул. Сенявина, д. 3), «Жилой дом» (г. Севастополь, ул. Маяковского, 3), «Административное здание» (г. Севастополь, ул. Маяковского, 5), «Дом Анненкова» (г. Севастополь, ул. Маяковского, 8), «Жилой дом» (г. Севастополь, набережная Корнилова, 7), «Административное здание» (г. Севастополь, ул. Айвазовского, д. 3), «Жилой дом» (г. Севастополь, спуск Шестакова, 1)</p>	ЕОЗ	Постановление Правительства Севастополя от 08.06.2023 № 277-ПП	(8)

1	2	3	4	5	6
	ОД-1/Л/Б1/9	<p>«Памятник адмиралу М.П. Лазареву» (г. Севастополь, пл. Лазарева, 1), «Жилой дом» (г. Севастополь, ул. Большая Морская, 2), «Жилой дом» (г. Севастополь, ул. Большая Морская, д. 3), «Жилой дом» (г. Севастополь, ул. Большая Морская, д. 4), «Жилой дом» (г. Севастополь, ул. Большая Морская, д. 6), «Гостиница «Севастополь» (г. Севастополь, пр-т Нахимова, 8), «Жилой дом» (г. Севастополь, пр-т Нахимова, 10), «Жилой дом» (г. Севастополь, пр-т Нахимова, 12), «Жилой дом» (г. Севастополь, пр-т Нахимова, 14), «Административное здание» (г. Севастополь, пр-т Нахимова, 15), «Жилой дом» (г. Севастополь, пр-т Нахимова, 16 (ул. Генерала Петрова, 2)), «Жилой дом» (г. Севастополь, пр-т Нахимова, 17), «Административное здание» (г. Севастополь, пр-т Нахимова, д. 21), «Административное здание» (г. Севастополь, ул. Суворова, 4), «Жилой дом» (г. Севастополь, ул. Одесская, 11), «Общественное здание» (г. Севастополь, ул. Одесская, 13), «Общественное здание» (г. Севастополь, ул. Одесская, 15), «Жилой дом» (г. Севастополь, ул. Генерала Петрова, 1), «Жилой дом» (г. Севастополь, ул. Сенявина, д. 3), «Жилой дом» (г. Севастополь, ул. Маяковского, 3), «Административное здание» (г. Севастополь, ул. Маяковского, 5), «Дом Анненкова» (г. Севастополь, ул. Маяковского, 8), «Жилой дом» (г. Севастополь, набережная Корнилова, 7), «Административное здание» (г. Севастополь, ул. Айвазовского, д. 3), «Жилой дом» (г. Севастополь, спуск Шестакова, 1)</p>	ЕОЗ	Постановление Правительства Севастополя от 08.06.2023 № 277-ПП	(8)

1	2	3	4	5	6
	ОД-1/Л/Б1/9	<p>«Памятник адмиралу М.П. Лазареву» (г. Севастополь, пл. Лазарева, 1), «Жилой дом» (г. Севастополь, ул. Большая Морская, 2), «Жилой дом» (г. Севастополь, ул. Большая Морская, д. 3), «Жилой дом» (г. Севастополь, ул. Большая Морская, д. 4), «Жилой дом» (г. Севастополь, ул. Большая Морская, д. 6), «Гостиница «Севастополь» (г. Севастополь, пр-т Нахимова, 8), «Жилой дом» (г. Севастополь, пр-т Нахимова, 10), «Жилой дом» (г. Севастополь, пр-т Нахимова, 12), «Жилой дом» (г. Севастополь, пр-т Нахимова, 14), «Административное здание» (г. Севастополь, пр-т Нахимова, 15), «Жилой дом» (г. Севастополь, пр-т Нахимова, 16 (ул. Генерала Петрова, 2)), «Жилой дом» (г. Севастополь, пр-т Нахимова, 17), «Административное здание» (г. Севастополь, пр-т Нахимова, д. 21), «Административное здание» (г. Севастополь, ул. Суворова, 4), «Жилой дом» (г. Севастополь, ул. Одесская, 11), «Общественное здание» (г. Севастополь, ул. Одесская, 13), «Общественное здание» (г. Севастополь, ул. Одесская, 15), «Жилой дом» (г. Севастополь, ул. Генерала Петрова, 1), «Жилой дом» (г. Севастополь, ул. Сенявина, д. 3), «Жилой дом» (г. Севастополь, ул. Маяковского, 3), «Административное здание» (г. Севастополь, ул. Маяковского, 5), «Дом Анненкова» (г. Севастополь, ул. Маяковского, 8), «Жилой дом» (г. Севастополь, набережная Корнилова, 7), «Административное здание» (г. Севастополь, ул. Айвазовского, д. 3), «Жилой дом» (г. Севастополь, спуск Шестакова, 1)</p>	ЕОЗ	Постановление Правительства Севастополя от 08.06.2023 № 277-ПП	(8)

1	2	3	4	5	6
	ОД-1/Л/Б1/9	<p>«Памятник адмиралу М.П. Лазареву» (г. Севастополь, пл. Лазарева, 1), «Жилой дом» (г. Севастополь, ул. Большая Морская, 2), «Жилой дом» (г. Севастополь, ул. Большая Морская, д. 3), «Жилой дом» (г. Севастополь, ул. Большая Морская, д. 4), «Жилой дом» (г. Севастополь, ул. Большая Морская, д. 6), «Гостиница «Севастополь» (г. Севастополь, пр-т Нахимова, 8), «Жилой дом» (г. Севастополь, пр-т Нахимова, 10), «Жилой дом» (г. Севастополь, пр-т Нахимова, 12), «Жилой дом» (г. Севастополь, пр-т Нахимова, 14), «Административное здание» (г. Севастополь, пр-т Нахимова, 15), «Жилой дом» (г. Севастополь, пр-т Нахимова, 16 (ул. Генерала Петрова, 2)), «Жилой дом» (г. Севастополь, пр-т Нахимова, 17), «Административное здание» (г. Севастополь, пр-т Нахимова, д. 21), «Административное здание» (г. Севастополь, ул. Суворова, 4), «Жилой дом» (г. Севастополь, ул. Одесская, 11), «Общественное здание» (г. Севастополь, ул. Одесская, 13), «Общественное здание» (г. Севастополь, ул. Одесская, 15), «Жилой дом» (г. Севастополь, ул. Генерала Петрова, 1), «Жилой дом» (г. Севастополь, ул. Сенявина, д. 3), «Жилой дом» (г. Севастополь, ул. Маяковского, 3), «Административное здание» (г. Севастополь, ул. Маяковского, 5), «Дом Анненкова» (г. Севастополь, ул. Маяковского, 8), «Жилой дом» (г. Севастополь, набережная Корнилова, 7), «Административное здание» (г. Севастополь, ул. Айвазовского, д. 3), «Жилой дом» (г. Севастополь, спуск Шестакова, 1)</p>	ЕЗРЗ	Постановление Правительства Севастополя от 08.06.2023 № 277-ПП	(8)

1	2	3	4	5	6
	ОД-1/Л/Б/1/9	<p>«Памятник адмиралу М.П. Лазареву» (г. Севастополь, пл. Лазарева, 1), «Жилой дом» (г. Севастополь, ул. Большая Морская, 2), «Жилой дом» (г. Севастополь, ул. Большая Морская, д. 3), «Жилой дом» (г. Севастополь, ул. Большая Морская, д. 4), «Жилой дом» (г. Севастополь, ул. Большая Морская, д. 6), «Гостиница «Севастополь» (г. Севастополь, пр-т Нахимова, 8), «Жилой дом» (г. Севастополь, пр-т Нахимова, 10), «Жилой дом» (г. Севастополь, пр-т Нахимова, 12), «Жилой дом» (г. Севастополь, пр-т Нахимова, 14), «Административное здание» (г. Севастополь, пр-т Нахимова, 16), «Жилой дом» (г. Севастополь, пр-т Нахимова, 17), «Административное здание» (г. Севастополь, пр-т Нахимова, д. 21), «Административное здание» (г. Севастополь, ул. Суворова, 4), «Жилой дом» (г. Севастополь, ул. Одесская, 11), «Общественное здание» (г. Севастополь, ул. Одесская, 13), «Общественное здание» (г. Севастополь, ул. Одесская, 15), «Жилой дом» (г. Севастополь, ул. Генерала Петрова, 1), «Жилой дом» (г. Севастополь, ул. Сенявина, д. 3), «Жилой дом» (г. Севастополь, ул. Маяковского, 3), «Административное здание» (г. Севастополь, ул. Маяковского, 5), «Дом Анненкова» (г. Севастополь, ул. Маяковского, 8), «Жилой дом» (г. Севастополь, набережная Корнилова, 7), «Административное здание» (г. Севастополь, ул. Айвазовского, д. 3), «Жилой дом» (г. Севастополь, спуск Шестакова, 1)</p>	ЕЗРЗ	Постановление Правительства Севастополя от 08.06.2023 № 277-ПП	(8)

1	2	3	4	5	6
	ОД-1/Л/Б1/9	<p>«Памятник адмиралу М.П. Лазареву» (г. Севастополь, пл. Лазарева, 1), «Жилой дом» (г. Севастополь, ул. Большая Морская, 2), «Жилой дом» (г. Севастополь, ул. Большая Морская, д. 3), «Жилой дом» (г. Севастополь, ул. Большая Морская, д. 4), «Жилой дом» (г. Севастополь, ул. Большая Морская, д. 6), «Гостиница «Севастополь» (г. Севастополь, пр-т Нахимова, 8), «Жилой дом» (г. Севастополь, пр-т Нахимова, 10), «Жилой дом» (г. Севастополь, пр-т Нахимова, 12), «Жилой дом» (г. Севастополь, пр-т Нахимова, 14), «Административное здание» (г. Севастополь, пр-т Нахимова, 15), «Жилой дом» (г. Севастополь, пр-т Нахимова, 16 (ул. Генерала Петрова, 2)), «Жилой дом» (г. Севастополь, пр-т Нахимова, 17), «Административное здание» (г. Севастополь, пр-т Нахимова, д. 21), «Административное здание» (г. Севастополь, ул. Суворова, 4), «Жилой дом» (г. Севастополь, ул. Одесская, 11), «Общественное здание» (г. Севастополь, ул. Одесская, 13), «Общественное здание» (г. Севастополь, ул. Одесская, 15), «Жилой дом» (г. Севастополь, ул. Генерала Петрова, 1), «Жилой дом» (г. Севастополь, ул. Сенявина, д. 3), «Жилой дом» (г. Севастополь, ул. Маяковского, 3), «Административное здание» (г. Севастополь, ул. Маяковского, 5), «Дом Анненкова» (г. Севастополь, ул. Маяковского, 8), «Жилой дом» (г. Севастополь, набережная Корнилова, 7), «Административное здание» (г. Севастополь, ул. Айвазовского, д. 3), «Жилой дом» (г. Севастополь, спуск Шестакова, 1)</p>	ЕЗРЗ	<p>Постановление Правительства Севастополя от 08.06.2023 № 277-ПП</p>	(8)

1	2	3	4	5	6
	ОД-1/Л/Б1/9	<p>«Памятник адмиралу М.П. Лазареву» (г. Севастополь, пл. Лазарева, 1), «Жилой дом» (г. Севастополь, ул. Большая Морская, 2), «Жилой дом» (г. Севастополь, ул. Большая Морская, д. 3), «Жилой дом» (г. Севастополь, ул. Большая Морская, д. 4), «Жилой дом» (г. Севастополь, ул. Большая Морская, д. 6), «Гостиница «Севастополь» (г. Севастополь, пр-т Нахимова, 8), «Жилой дом» (г. Севастополь, пр-т Нахимова, 10), «Жилой дом» (г. Севастополь, пр-т Нахимова, 12), «Жилой дом» (г. Севастополь, пр-т Нахимова, 14), «Административное здание» (г. Севастополь, пр-т Нахимова, 15), «Жилой дом» (г. Севастополь, пр-т Нахимова, 16 (ул. Генерала Петрова, 2)), «Жилой дом» (г. Севастополь, пр-т Нахимова, 17), «Административное здание» (г. Севастополь, пр-т Нахимова, д. 21), «Административное здание» (г. Севастополь, ул. Суворова, 4), «Жилой дом» (г. Севастополь, ул. Одесская, 11), «Общественное здание» (г. Севастополь, ул. Одесская, 13), «Общественное здание» (г. Севастополь, ул. Одесская, 15), «Жилой дом» (г. Севастополь, ул. Генерала Петрова, 1), «Жилой дом» (г. Севастополь, ул. Сенявина, д. 3), «Жилой дом» (г. Севастополь, ул. Маяковского, 3), «Административное здание» (г. Севастополь, ул. Маяковского, 5), «Дом Анненкова» (г. Севастополь, ул. Маяковского, 8), «Жилой дом» (г. Севастополь, набережная Корнилова, 7), «Административное здание» (г. Севастополь, ул. Айвазовского, д. 3), «Жилой дом» (г. Севастополь, спуск Шестакова, 1)</p>	ЕЗРЗ	Постановление Правительства Севастополя от 08.06.2023 № 277-ПП	(8)

1	2	3	4	5	6
	ОД-1/Л/Б1/9	<p>«Памятник адмиралу М.П. Лазареву» (г. Севастополь, пл. Лазарева, 1), «Жилой дом» (г. Севастополь, ул. Большая Морская, 2), «Жилой дом» (г. Севастополь, ул. Большая Морская, д. 3), «Жилой дом» (г. Севастополь, ул. Большая Морская, д. 4), «Жилой дом» (г. Севастополь, ул. Большая Морская, д. 6), «Гостиница «Севастополь» (г. Севастополь, пр-т Нахимова, 8), «Жилой дом» (г. Севастополь, пр-т Нахимова, 10), «Жилой дом» (г. Севастополь, пр-т Нахимова, 12), «Жилой дом» (г. Севастополь, пр-т Нахимова, 14), «Административное здание» (г. Севастополь, пр-т Нахимова, 15), «Жилой дом» (г. Севастополь, пр-т Нахимова, 16), «Жилой дом» (г. Севастополь, пр-т Нахимова, 17), «Административное здание» (г. Севастополь, пр-т Нахимова, д. 21), «Административное здание» (г. Севастополь, ул. Суворова, 4), «Жилой дом» (г. Севастополь, ул. Одесская, 11), «Общественное здание» (г. Севастополь, ул. Одесская, 13), «Общественное здание» (г. Севастополь, ул. Одесская, 15), «Жилой дом» (г. Севастополь, ул. Генерала Петрова, 1), «Жилой дом» (г. Севастополь, ул. Сенявина, д. 3), «Жилой дом» (г. Севастополь, ул. Маяковского, 3), «Административное здание» (г. Севастополь, ул. Маяковского, 5), «Дом Анненкова» (г. Севастополь, ул. Маяковского, 8), «Жилой дом» (г. Севастополь, набережная Корнилова, 7), «Административное здание» (г. Севастополь, ул. Айвазовского, д. 3), «Жилой дом» (г. Севастополь, спуск Шестакова, 1)</p>	ЕЗРЗ	Постановление Правительства Севастополя от 08.06.2023 № 277-ПП	(8)
	ОД-1/Л/Н1/17	<p>Ансамбль мемориального комплекса памятников обороны города Севастополя в 1854–1855 годах «Исторический бульвар», 1904–1905 годы, военный инженер О.И. Энберг (г. Севастополь, Исторический бульвар), регионального значения «Казармы 50-го Белостокского пехотного полка 13-й пехотной дивизии, кон. XIX–сер. XX вв.» (г. Севастополь, ул. Николая Музыки, д. 1, 3), «Базовый матросский клуб» (г. Севастополь, пл. Ушакова, д. 1), «Дом Корнеева» (г. Севастополь, ул. 4-я Бастионная, д. 11)</p>	Охранная зона	Постановление Правительства Севастополя от 03.03.2022 № 70-ПП	(4)
	ОД-1/Л/Н1/17	<p>Ансамбль мемориального комплекса памятников обороны города Севастополя в 1854–1855 годах «Исторический бульвар», 1904–1905 годы, военный инженер О.И. Энберг (г. Севастополь, Исторический бульвар), регионального значения «Казармы 50-го Белостокского пехотного полка 13-й пехотной дивизии, кон. XIX–сер. XX вв.» (г. Севастополь, ул. Николая Музыки, д. 1, 3), «Базовый матросский клуб» (г. Севастополь, пл. Ушакова, д. 1), «Дом Корнеева» (г. Севастополь, ул. 4-я Бастионная, д. 11)</p>	ЗОЛ	Постановление Правительства Севастополя от 03.03.2022 № 70-ПП	(4)

1	2	3	4	5	6
	ОД-1/Л/Н1/17	Перечень объектов культурного наследия федерального и регионального значения, расположенных в центральной части города Севастополя вдоль улиц Адмирала Октябрьского, Большой Морской, Василия Кучера, Воронина, Ленина, Луначарского, Одесской, Пушкина, Советской, Суворова, Терещенко, пл. Нахимова, пл. Суворова, пр-та Нахимова	ЕОЗ	Постановление Правительства Севастополя от 29.06.2023 № 320-ПП	(7)
	ОД-1/Л/Н1/17	Перечень объектов культурного наследия федерального и регионального значения, расположенных в центральной части города Севастополя вдоль улиц Адмирала Октябрьского, Большой Морской, Василия Кучера, Воронина, Ленина, Луначарского, Одесской, Пушкина, Советской, Суворова, Терещенко, пл. Нахимова, пл. Суворова, пр-та Нахимова	ЕЗРЗ	Постановление Правительства Севастополя от 29.06.2023 № 320-ПП	(7)
	ОД-1/Л/Н1/4	Перечень объектов культурного наследия федерального и регионального значения, расположенных в центральной части города Севастополя вдоль улиц Адмирала Октябрьского, Большой Морской, Василия Кучера, Воронина, Ленина, Луначарского, Одесской, Пушкина, Советской, Суворова, Терещенко, пл. Нахимова, пл. Суворова, пр-та Нахимова	ЕОЗ	Постановление Правительства Севастополя от 29.06.2023 № 320-ПП	(7)
	ОД-1/Л/Н1/4	Перечень объектов культурного наследия федерального и регионального значения, расположенных в центральной части города Севастополя вдоль улиц Адмирала Октябрьского, Большой Морской, Василия Кучера, Воронина, Ленина, Луначарского, Одесской, Пушкина, Советской, Суворова, Терещенко, пл. Нахимова, пл. Суворова, пр-та Нахимова	ЕОЗ	Постановление Правительства Севастополя от 29.06.2023 № 320-ПП	(7)
	ОД-1/Л/Н1/6	Перечень объектов культурного наследия федерального и регионального значения, расположенных в центральной части города Севастополя вдоль улиц Адмирала Октябрьского, Большой Морской, Василия Кучера, Воронина, Ленина, Луначарского, Одесской, Пушкина, Советской, Суворова, Терещенко, пл. Нахимова, пл. Суворова, пр-та Нахимова	ЕОЗ	Постановление Правительства Севастополя от 29.06.2023 № 320-ПП	(7)

1	2	3	4	5	6
	ОД-1/Л/Н1/7	<p>«Памятник адмиралу М.П. Лазареву» (г. Севастополь, пл. Лазарева, 1), «Жилой дом» (г. Севастополь, ул. Большая Морская, 2), «Жилой дом» (г. Севастополь, ул. Большая Морская, д. 3), «Жилой дом» (г. Севастополь, ул. Большая Морская, д. 4), «Жилой дом» (г. Севастополь, ул. Большая Морская, д. 6), «Гостиница «Севастополь» (г. Севастополь, пр-т Нахимова, 8), «Жилой дом» (г. Севастополь, пр-т Нахимова, 10), «Жилой дом» (г. Севастополь, пр-т Нахимова, 12), «Жилой дом» (г. Севастополь, пр-т Нахимова, 14), «Административное здание» (г. Севастополь, пр-т Нахимова, 15), «Жилой дом» (г. Севастополь, пр-т Нахимова, 16 (ул. Генерала Петрова, 2)), «Жилой дом» (г. Севастополь, пр-т Нахимова, 17), «Административное здание» (г. Севастополь, пр-т Нахимова, д. 21), «Административное здание» (г. Севастополь, ул. Суворова, 4), «Жилой дом» (г. Севастополь, ул. Одесская, 11), «Общественное здание» (г. Севастополь, ул. Одесская, 13), «Общественное здание» (г. Севастополь, ул. Одесская, 15), «Жилой дом» (г. Севастополь, ул. Генерала Петрова, 1), «Жилой дом» (г. Севастополь, ул. Сенявина, д. 3), «Жилой дом» (г. Севастополь, ул. Маяковского, 3), «Административное здание» (г. Севастополь, ул. Маяковского, 5), «Дом Анненкова» (г. Севастополь, ул. Маяковского, 8), «Жилой дом» (г. Севастополь, набережная Корнилова, 7), «Административное здание» (г. Севастополь, ул. Айвазовского, д. 3), «Жилой дом» (г. Севастополь, спуск Шестакова, 1)</p>	ЕОЗ	Постановление Правительства Севастополя от 08.06.2023 № 277-ПП	(8)
	ОД-1/Л/Н1/7	Перечень объектов культурного наследия федерального и регионального значения, расположенных в центральной части города Севастополя вдоль улиц Адмирала Октябрьского, Большой Морской, Василия Кучера, Воронина, Ленина, Луначарского, Одесской, Пушкина, Советской, Суворова, Терещенко, пл. Нахимова, пл. Суворова, пр-та Нахимова	ЕОЗ	Постановление Правительства Севастополя от 29.06.2023 № 320-ПП	(7)
	ОД-1/Л/Н1/7	Перечень объектов культурного наследия федерального и регионального значения, расположенных в центральной части города Севастополя вдоль улиц Адмирала Октябрьского, Большой Морской, Василия Кучера, Воронина, Ленина, Луначарского, Одесской, Пушкина, Советской, Суворова, Терещенко, пл. Нахимова, пл. Суворова, пр-та Нахимова	ЕОЗ	Постановление Правительства Севастополя от 29.06.2023 № 320-ПП	(7)
ОД-2	ОД-2/Л/Б1/3	«Обелиск городу-герою Севастополю»; «Скульптурная композиция «Солдат и матрос»; «Оборонительная стена 7-го бастиона»	ЕОЗ	Постановление Правительства Севастополя от 29.06.2023 № 320-ПП	(6)

1	2	3	4	5	6
Зона обслуживающей, деловой и коммерческой активности городского центра	ОД-2/Л/Б1/5	Жилой дом 1910 г., в котором в 1916 г. проживал Д.И. Ульянов	ЗРЗ	Постановление Правительства Севастополя от 22.05.2023 № 240-ПП	(9)
	ОД-2/Л/Б1/5	Перечень объектов культурного наследия федерального и регионального значения, расположенных в центральной части города Севастополя вдоль улиц Адмирала Октябрьского, Большой Морской, Василия Кучера, Воронина, Ленина, Луначарского, Одесской, Пушкина, Советской, Суворова, Терещенко, пл. Нахимова, пл. Суворова, пр-та Нахимова	ЕОЗ	Постановление Правительства Севастополя от 29.06.2023 № 320-ПП	(7)
	ОД-2/Л/Б1/5	Перечень объектов культурного наследия федерального и регионального значения, расположенных в центральной части города Севастополя вдоль улиц Адмирала Октябрьского, Большой Морской, Василия Кучера, Воронина, Ленина, Луначарского, Одесской, Пушкина, Советской, Суворова, Терещенко, пл. Нахимова, пл. Суворова, пр-та Нахимова	ЕЗРЗ	Постановление Правительства Севастополя от 29.06.2023 № 320-ПП	(7)
	ОД-2/Л/Б1/5	Перечень объектов культурного наследия федерального и регионального значения, расположенных в центральной части города Севастополя вдоль улиц Адмирала Октябрьского, Большой Морской, Василия Кучера, Воронина, Ленина, Луначарского, Одесской, Пушкина, Советской, Суворова, Терещенко, пл. Нахимова, пл. Суворова, пр-та Нахимова	ЕЗРЗ	Постановление Правительства Севастополя от 29.06.2023 № 320-ПП	(7)
	ОД-2/Л/Б1/6	Жилой дом 1910 г., в котором в 1916 г. проживал Д.И. Ульянов	Охранная зона	Постановление Правительства Севастополя от 22.05.2023 № 240-ПП	(9)
	ОД-2/Л/Б1/6	Жилой дом 1910 г., в котором в 1916 г. проживал Д.И. Ульянов	ЗРЗ	Постановление Правительства Севастополя от 22.05.2023 № 240-ПП	(9)
	ОД-2/Л/Б1/6	Перечень объектов культурного наследия федерального и регионального значения, расположенных в центральной части города Севастополя вдоль улиц Адмирала Октябрьского, Большой Морской, Василия Кучера, Воронина, Ленина, Луначарского, Одесской, Пушкина, Советской, Суворова, Терещенко, пл. Нахимова, пл. Суворова, пр-та Нахимова	ЕЗРЗ	Постановление Правительства Севастополя от 29.06.2023 № 320-ПП	(7)

1	2	3	4	5	6
	ОД-2/Л/Б1/7	Ансамбль мемориального комплекса памятников обороны города Севастополя в 1854–1855 годах «Исторический бульвар», 1904–1905 годы, военный инженер О.И. Энберг (г. Севастополь, Исторический бульвар), регионального значения «Казармы 50-го Белостокского пехотного полка 13-й пехотной дивизии, кон. XIX–сер. XX вв.» (г. Севастополь, ул. Николая Музыки, д. 1, 3), «Базовый матросский клуб» (г. Севастополь, пл. Ушакова, д. 1), «Дом Корнеева» (г. Севастополь, ул. 4-я Бастионная, д. 11) «Жилой дом» (г. Севастополь, ул. Гоголя, д. 3), «Жилой дом» (г. Севастополь, ул. Гоголя, д. 6), «Жилой дом» (г. Севастополь, ул. Гоголя, д. 7), «Жилой дом» (г. Севастополь, ул. Гоголя, д. 8), «Жилой дом» (г. Севастополь, ул. Гоголя, д. 10), «Здание судостроительного техникума» (г. Севастополь, ул. Гоголя, д. 12–14), «Жилой дом» (г. Севастополь, ул. Гоголя, д. 22), «Жилой дом» (г. Севастополь, ул. Гоголя, д. 24), «Жилой дом» (г. Севастополь, ул. Гоголя, д. 27), «Жилой дом» (г. Севастополь, ул. Гоголя, д. 35), «Римско-католический костел» (г. Севастополь, ул. Шмидта, д. 1) «Жилой дом» (г. Севастополь, ул. Гоголя, д. 3), «Жилой дом» (г. Севастополь, ул. Гоголя, д. 6), «Жилой дом» (г. Севастополь, ул. Гоголя, д. 7), «Жилой дом» (г. Севастополь, ул. Гоголя, д. 8), «Жилой дом» (г. Севастополь, ул. Гоголя, д. 10), «Здание судостроительного техникума» (г. Севастополь, ул. Гоголя, д. 12–14), «Жилой дом» (г. Севастополь, ул. Гоголя, д. 22), «Жилой дом» (г. Севастополь, ул. Гоголя, д. 24), «Жилой дом» (г. Севастополь, ул. Гоголя, д. 27), «Жилой дом» (г. Севастополь, ул. Гоголя, д. 35), «Римско-католический костел» (г. Севастополь, ул. Шмидта, д. 1)	Охранная зона	Постановление Правительства Севастополя от 03.03.2022 № 70-ПП	(4)
	ОД-2/Л/Б1/7		ЗРЗ-1	Постановление Правительства Севастополя от 12.10.2022 № 500-ПП	(5)
	ОД-2/Л/Б1/7		ЗРЗ-1	Постановление Правительства Севастополя от 12.10.2022 № 500-ПП	(5)
	ОД-2/Л/Б1/8	Перечень объектов культурного наследия федерального и регионального значения, расположенных в центральной части города Севастополя вдоль улиц Адмирала Октябрьского, Большой Морской, Василия Кучера, Воронина, Ленина, Луначарского, Одесской, Пушкина, Советской, Суворова, Терещенко, пл. Нахимова, пл. Суворова, пр-та Нахимова	ЕОЗ	Постановление Правительства Севастополя от 29.06.2023 № 320-ПП	(7)
	ОД-2/Л/Б1/8	Перечень объектов культурного наследия федерального и регионального значения, расположенных в центральной части города Севастополя вдоль улиц Адмирала Октябрьского, Большой Морской, Василия Кучера, Воронина, Ленина, Луначарского, Одесской, Пушкина, Советской, Суворова, Терещенко, пл. Нахимова, пл. Суворова, пр-та Нахимова	ЕЗРЗ	Постановление Правительства Севастополя от 29.06.2023 № 320-ПП	(7)
	ОД-2/Л/Б1/9	«Обелиск городу-герою Севастополю»; «Скульптурная композиция «Солдат и матрос»; «Оборонительная стена 7-го бастиона»	ЕЗРЗ	Постановление Правительства Севастополя от 22.07.2021 № 333-ПП	(6)

1	2	3	4	5	6
	ОД-2/Л/Б/1/9	«Обелиск городу-герою Севастополю»; «Скульптурная композиция «Солдат и матрос»; «Оборонительная стена 7-го бастиона»	ЕОЗ	Постановление Правительства Севастополя от 22.07.2021 № 333-ПП	(6)
	ОД-2/Л/Б/1/9	«Памятник адмиралу М.П. Лазареву» (г. Севастополь, пл. Лазарева, 1), «Жилой дом» (г. Севастополь, ул. Большая Морская, 2), «Жилой дом» (г. Севастополь, ул. Большая Морская, д. 3), «Жилой дом» (г. Севастополь, ул. Большая Морская, д. 4), «Жилой дом» (г. Севастополь, ул. Большая Морская, д. 6), «Гостиница «Севастополь» (г. Севастополь, пр-т Нахимова, 8), «Жилой дом» (г. Севастополь, пр-т Нахимова, 10), «Жилой дом» (г. Севастополь, пр-т Нахимова, 12), «Жилой дом» (г. Севастополь, пр-т Нахимова, 14), «Административное здание» (г. Севастополь, пр-т Нахимова, 15), «Жилой дом» (г. Севастополь, пр-т Нахимова, 16 (ул. Генерала Петрова, 2)), «Жилой дом» (г. Севастополь, пр-т Нахимова, 17), «Административное здание» (г. Севастополь, пр-т Нахимова, д. 21), «Административное здание» (г. Севастополь, ул. Суворова, 4), «Жилой дом» (г. Севастополь, ул. Одесская, 11), «Общественное здание» (г. Севастополь, ул. Одесская, 13), «Общественное здание» (г. Севастополь, ул. Одесская, 15), «Жилой дом» (г. Севастополь, ул. Генерала Петрова, 1), «Жилой дом» (г. Севастополь, ул. Сенявина, д. 3), «Жилой дом» (г. Севастополь, ул. Маяковского, 3), «Административное здание» (г. Севастополь, ул. Маяковского, 5), «Дом Анненкова» (г. Севастополь, ул. Маяковского, 8), «Жилой дом» (г. Севастополь, набережная Корнилова, 7), «Административное здание» (г. Севастополь, ул. Айвазовского, д. 3), «Жилой дом» (г. Севастополь, спуск Шестакова, 1)	ЕОЗ	Постановление Правительства Севастополя от 08.06.2023 № 277-ПП	(8)
	ОД-2/Л/Б/1/2	Перечень объектов культурного наследия федерального и регионального значения, расположенных в центральной части города Севастополя вдоль улиц Адмирала Октябрьского, Большой Морской, Василия Кучера, Воронина, Ленина, Луначарского, Одесской, Пушкина, Советской, Суворова, Терешенко, пл. Нахимова, пл. Суворова, пр-та Нахимова	ЕЗРЗ	Постановление Правительства Севастополя от 29.06.2023 № 320-ПП	(7)
	ОД-2/Л/Д/1/1	Перечень объектов культурного наследия федерального и регионального значения, расположенных в центральной части города Севастополя вдоль улиц Адмирала Октябрьского, Большой Морской, Василия Кучера, Воронина, Ленина, Луначарского, Одесской, Пушкина, Советской, Суворова, Терешенко, пл. Нахимова, пл. Суворова, пр-та Нахимова	ЕЗРЗ	Постановление Правительства Севастополя от 29.06.2023 № 320-ПП	(7)

1	2	3	4	5	6
ОД-3 Зона обслуживания деловой и коммерческой активности местного значения	ОД-3/Л/В1/15	«Здание бывшей тюрьмы, в которой находились под арестом В.А. Антонов-Овсенко и А.С. Гриневский» (г. Севастополь, ул. Адмирала Октябрьского, д. 21/пл. Восставших, д. 4), «Административное здание» (г. Севастополь, ул. Адмирала Октябрьского, д. 19), «Памятник Н.И. Пирогову» (г. Севастополь, пл. Восставших, д. 1), «Памятник медицинским работникам Севастополя» (г. Севастополь, ул. 5-я Бастионная), «Памятник 49 большевикам-подпольщикам – жертвам белогвардейского террора», г. Севастополь, ул. 5-я Бастионная, сквер 5-го бастиона. «Памятник воинам 5-го бастиона», г. Севастополь, ул. 5-я Бастионная, «Кладбище коммунаров. Комплексный памятник» (г. Севастополь, ул. 5-я Бастионная, сквер 5-го бастиона)»	Охранная зона	Постановление Правительства Севастополя от 22.05.2023 № 248-ПП	(10)
	ОД-3/Л/В1/15	«Здание бывшей тюрьмы, в которой находились под арестом В.А. Антонов-Овсенко и А.С. Гриневский» (г. Севастополь, ул. Адмирала Октябрьского, д. 21/пл. Восставших, д. 4), «Административное здание» (г. Севастополь, ул. Адмирала Октябрьского, д. 19), «Памятник Н.И. Пирогову» (г. Севастополь, пл. Восставших, д. 1), «Памятник медицинским работникам Севастополя» (г. Севастополь, ул. 5-я Бастионная), «Памятник 49 большевикам-подпольщикам – жертвам белогвардейского террора», г. Севастополь, ул. 5-я Бастионная, сквер 5-го бастиона, «Памятник воинам 5-го бастиона», г. Севастополь, ул. 5-я Бастионная, «Кладбище коммунаров. Комплексный памятник» (г. Севастополь, ул. 5-я Бастионная, сквер 5-го бастиона)»	Охранная зона	Постановление Правительства Севастополя от 22.05.2023 № 248-ПП	(10)
	ОД-3/Л/В1/15	«Здание бывшей тюрьмы, в которой находились под арестом В.А. Антонов-Овсенко и А.С. Гриневский» (г. Севастополь, ул. Адмирала Октябрьского, д. 21/пл. Восставших, д. 4), «Административное здание» (г. Севастополь, ул. Адмирала Октябрьского, д. 19), «Памятник Н.И. Пирогову» (г. Севастополь, пл. Восставших, д. 1), «Памятник медицинским работникам Севастополя» (г. Севастополь, ул. 5-я Бастионная), «Памятник 49 большевикам-подпольщикам – жертвам белогвардейского террора», г. Севастополь, ул. 5-я Бастионная, сквер 5-го бастиона, «Памятник воинам 5-го бастиона», г. Севастополь, ул. 5-я Бастионная, «Кладбище коммунаров. Комплексный памятник» (г. Севастополь, ул. 5-я Бастионная, сквер 5-го бастиона)»	Охранная зона	Постановление Правительства Севастополя от 22.05.2023 № 248-ПП	(10)

1	2	3	4	5	6
	ОД-3/Л/В1/15	«Здание бывшей тюрьмы, в которой находились под арестом В.А. Антонов-Овсенко и А.С. Гриневский» (г. Севастополь, ул. Адмирала Октябрьского, д. 21/пл. Восставших, д. 4), «Административное здание» (г. Севастополь, ул. Адмирала Октябрьского, д. 19), «Памятник Н.И. Пирогову» (г. Севастополь, пл. Восставших, д.1), «Памятник медицинским работникам Севастополя» (г. Севастополь, ул. 5-я Бастионная), «Памятник 49 бойцам-подпольщикам – жертвам белогвардейского террора», г. Севастополь, ул. 5-я Бастионная, сквер 5-го бастиона. «Памятник воинам 5-го бастиона», г. Севастополь, ул. 5-я Бастионная, «Кладбище коммунаров. Комплексный памятник» (г. Севастополь, ул. 5-я Бастионная, сквер 5-го бастиона)»	ЗР3-1	Постановление Правительства Севастополя от 22.05.2023 № 248-ПП	(10)
	ОД-3/Л/В1/15	«Здание бывшей тюрьмы, в которой находились под арестом В.А. Антонов-Овсенко и А.С. Гриневский» (г. Севастополь, ул. Адмирала Октябрьского, д. 21/пл. Восставших, д. 4), «Административное здание» (г. Севастополь, ул. Адмирала Октябрьского, д. 19), «Памятник Н.И. Пирогову» (г. Севастополь, пл. Восставших, д.1), «Памятник медицинским работникам Севастополя» (г. Севастополь, ул. 5-я Бастионная), «Памятник 49 бойцам-подпольщикам – жертвам белогвардейского террора», г. Севастополь, ул. 5-я Бастионная, сквер 5-го бастиона, «Памятник воинам 5-го бастиона», г. Севастополь, ул. 5-я Бастионная, «Кладбище коммунаров. Комплексный памятник» (г. Севастополь, ул. 5-я Бастионная, сквер 5-го бастиона)»	ЗР3-2	Постановление Правительства Севастополя от 22.05.2023 № 248-ПП	(10)
	ОД-3/Л/В1/15	«Здание бывшей тюрьмы, в которой находились под арестом В.А. Антонов-Овсенко и А.С. Гриневский» (г. Севастополь, ул. Адмирала Октябрьского, д. 21/пл. Восставших, д. 4), «Административное здание» (г. Севастополь, ул. Адмирала Октябрьского, д. 19), «Памятник Н.И. Пирогову» (г. Севастополь, пл. Восставших, д.1), «Памятник медицинским работникам Севастополя» (г. Севастополь, ул. 5-я Бастионная), «Памятник 49 бойцам-подпольщикам – жертвам белогвардейского террора», г. Севастополь, ул. 5-я Бастионная, сквер 5-го бастиона, «Памятник воинам 5-го бастиона», г. Севастополь, ул. 5-я Бастионная, «Кладбище коммунаров. Комплексный памятник» (г. Севастополь, ул. 5-я Бастионная, сквер 5-го бастиона)»	ЗР3-3	Постановление Правительства Севастополя от 22.05.2023 № 248-ПП	(10)

1	2	3	4	5	6
	ОД-3/Л/В1/17	«Здание бывшей тюрьмы, в которой находились под арестом В.А. Антонов-Овсеенко и А.С. Гриневский» (г. Севастополь, ул. Адмирала Октябрьского, д. 21/пл. Восставших, д. 4), «Административное здание» (г. Севастополь, ул. Адмирала Октябрьского, д. 19), «Памятник Н.И. Пирогову» (г. Севастополь, пл. Восставших, д. 1), «Памятник медицинским работникам Севастополя» (г. Севастополь, ул. 5-я Бастионная), «Памятник 49 бойцам-подпольщикам – жертвам белогвардейского террора», г. Севастополь, ул. 5-я Бастионная, сквер 5-го бастиона. «Памятник воинам 5-го бастиона», г. Севастополь, ул. 5-я Бастионная, «Кладбище коммунаров. Комплексный памятник» (г. Севастополь, ул. 5-я Бастионная, сквер 5-го бастиона)»	Охранная зона	Постановление Правительства Севастополя от 22.05.2023 № 248-ПП	(10)
	ОД-3/Л/В1/17	«Здание бывшей тюрьмы, в которой находились под арестом В.А. Антонов-Овсеенко и А.С. Гриневский» (г. Севастополь, ул. Адмирала Октябрьского, д. 21/пл. Восставших, д. 4), «Административное здание» (г. Севастополь, ул. Адмирала Октябрьского, д. 19), «Памятник Н.И. Пирогову» (г. Севастополь, пл. Восставших, д. 1), «Памятник медицинским работникам Севастополя» (г. Севастополь, ул. 5-я Бастионная), «Памятник 49 бойцам-подпольщикам – жертвам белогвардейского террора», г. Севастополь, ул. 5-я Бастионная, сквер 5-го бастиона, «Памятник воинам 5-го бастиона», г. Севастополь, ул. 5-я Бастионная, «Кладбище коммунаров. Комплексный памятник» (г. Севастополь, ул. 5-я Бастионная, сквер 5-го бастиона)»	ЗРЗ-3	Постановление Правительства Севастополя от 22.05.2023 № 248-ПП	(10)
	ОД-3/Л/В1/28	Ансамбль мемориального комплекса памятников обороны города Севастополя в 1854–1855 годах «Исторический бульвар», 1904–1905 годы, военный инженер О.И. Энберг (г. Севастополь, Исторический бульвар), регионального значения «Казармы 50-го Белостокского пехотного полка 13-й пехотной дивизии, кон. XIX–сер. XX вв.» (г. Севастополь, ул. Николая Музыки, д. 1, 3), «Базовый матросский клуб» (г. Севастополь, пл. Ушакова, д. 1), «Дом Корнеева» (г. Севастополь, ул. 4-я Бастионная, д. 11)	Охранная зона	Постановление Правительства Севастополя от 03.03.2022 № 70-ПП	(4)
	ОД-3/Л/В1/28	«Жилой дом» (г. Севастополь, ул. Гоголя, д. 3), «Жилой дом» (г. Севастополь, ул. Гоголя, д. 6), «Жилой дом» (г. Севастополь, ул. Гоголя, д. 7), «Жилой дом» (г. Севастополь, ул. Гоголя, д. 8), «Жилой дом» (г. Севастополь, ул. Гоголя, д. 10), «Здание судостроительного техникума» (г. Севастополь, ул. Гоголя, д. 12–14), «Жилой дом» (г. Севастополь, ул. Гоголя, д. 22), «Жилой дом» (г. Севастополь, ул. Гоголя, д. 24), «Жилой дом» (г. Севастополь, ул. Гоголя, д. 27), «Жилой дом» (г. Севастополь, ул. Гоголя, д. 35), «Римско-католический костел» (г. Севастополь, ул. Шмидта, д. 1)	ЗРЗ-1	Постановление Правительства Севастополя от 12.10.2022 № 500-ПП	(5)

1	2	3	4	5	6
	ОД-3/Л/В1/3	«Жилой дом» (г. Севастополь, ул. Гоголя, д. 3), «Жилой дом» (г. Севастополь, ул. Гоголя, д. 6), «Жилой дом» (г. Севастополь, ул. Гоголя, д. 7), «Жилой дом» (г. Севастополь, ул. Гоголя, д. 8), «Жилой дом» (г. Севастополь, ул. Гоголя, д. 10), «Здание судостроительного техникума» (г. Севастополь, ул. Гоголя, д. 12-14), «Жилой дом» (г. Севастополь, ул. Гоголя, д. 22), «Жилой дом» (г. Севастополь, ул. Гоголя, д. 24), «Жилой дом» (г. Севастополь, ул. Гоголя, д. 27), «Жилой дом» (г. Севастополь, ул. Гоголя, д. 35), «Римско-католический костел» (г. Севастополь, ул. Шмидта, д. 1)	ЗР3-1	Постановление Правительства Севастополя от 12.10.2022 № 500-ПП	(5)
	ОД-3/Л/В1/3	«Жилой дом» (г. Севастополь, ул. Гоголя, д. 3), «Жилой дом» (г. Севастополь, ул. Гоголя, д. 6), «Жилой дом» (г. Севастополь, ул. Гоголя, д. 7), «Жилой дом» (г. Севастополь, ул. Гоголя, д. 8), «Жилой дом» (г. Севастополь, ул. Гоголя, д. 10), «Здание судостроительного техникума» (г. Севастополь, ул. Гоголя, д. 12-14), «Жилой дом» (г. Севастополь, ул. Гоголя, д. 22), «Жилой дом» (г. Севастополь, ул. Гоголя, д. 24), «Жилой дом» (г. Севастополь, ул. Гоголя, д. 27), «Жилой дом» (г. Севастополь, ул. Гоголя, д. 35), «Римско-католический костел» (г. Севастополь, ул. Шмидта, д. 1)	ЗР3-1	Постановление Правительства Севастополя от 12.10.2022 № 500-ПП	(5)
	ОД-3/Л/В1/3	«Жилой дом» (г. Севастополь, ул. Гоголя, д. 3), «Жилой дом» (г. Севастополь, ул. Гоголя, д. 6), «Жилой дом» (г. Севастополь, ул. Гоголя, д. 7), «Жилой дом» (г. Севастополь, ул. Гоголя, д. 8), «Жилой дом» (г. Севастополь, ул. Гоголя, д. 10), «Здание судостроительного техникума» (г. Севастополь, ул. Гоголя, д. 12-14), «Жилой дом» (г. Севастополь, ул. Гоголя, д. 22), «Жилой дом» (г. Севастополь, ул. Гоголя, д. 24), «Жилой дом» (г. Севастополь, ул. Гоголя, д. 27), «Жилой дом» (г. Севастополь, ул. Гоголя, д. 35), «Римско-католический костел» (г. Севастополь, ул. Шмидта, д. 1)	ЗР3-1	Постановление Правительства Севастополя от 12.10.2022 № 500-ПП	(5)
	ОД-3/Л/Д1/5	«Здание бывшей тюрьмы, в которой находились под арестом В.А. Антонов-Овсеенко и А.С. Гриневский» (г. Севастополь, ул. Адмирала Октябрьского, д. 21/пл. Восставших, д. 4), «Административное здание» (г. Севастополь, ул. Адмирала Октябрьского, д. 19), «Памятник Н.И. Пирогову» (г. Севастополь, пл. Восставших, д. 1), «Памятник медицинским работникам Севастополя» (г. Севастополь, ул. 5-я Бастионная), «Памятник 49 большевикам-подпольщикам – жертвам белогвардейского террора», г. Севастополь, ул. 5-я Бастионная, сквер 5-го бастиона, «Памятник воинам 5-го бастиона», г. Севастополь, ул. 5-я Бастионная, «Кладбище коммунаров. Комплексный памятник» (г. Севастополь, ул. 5-я Бастионная, сквер 5-го бастиона))»	ЗР3-3	Постановление Правительства Севастополя от 22.05.2023 № 248-ПП	(10)

1	2	3	4	5	6
	ОД-3/Л/К1/25	«Здание бывшей тюрьмы, в которой находились под арестом В.А. Антонов-Овсеенко и А.С. Гриневский» (г. Севастополь, ул. Адмирала Октябрьского, д. 21/пл. Восставших, д. 4), «Административное здание» (г. Севастополь, ул. Адмирала Октябрьского, д. 19), «Памятник Н.И. Пирогову» (г. Севастополь, пл. Восставших, д. 1), «Памятник медицинским работникам Севастополя» (г. Севастополь, ул. 5-я Бастионная), «Памятник 49 большевикам-подпольщикам – жертвам белогвардейского террора», г. Севастополь, ул. 5-я Бастионная, сквер 5-го бастиона, «Памятник воинам 5-го бастиона», г. Севастополь, ул. 5-я Бастионная, «Кладбище коммунаров. Комплексный памятник» (г. Севастополь, ул. 5-я Бастионная, сквер 5-го бастиона)»	ЗРЗ-3	Постановление Правительства Севастополя от 22.05.2023 № 248-ПП	(10)
	ОД-3/Л/Л1/21	«Здание бывшей тюрьмы, в которой находились под арестом В.А. Антонов-Овсеенко и А.С. Гриневский» (г. Севастополь, ул. Адмирала Октябрьского, д. 21/пл. Восставших, д. 4), «Административное здание» (г. Севастополь, ул. Адмирала Октябрьского, д. 19), «Памятник Н.И. Пирогову» (г. Севастополь, пл. Восставших, д. 1), «Памятник медицинским работникам Севастополя» (г. Севастополь, ул. 5-я Бастионная), «Памятник 49 большевикам-подпольщикам – жертвам белогвардейского террора», г. Севастополь, ул. 5-я Бастионная, сквер 5-го бастиона, «Памятник воинам 5-го бастиона», г. Севастополь, ул. 5-я Бастионная, «Кладбище коммунаров. Комплексный памятник» (г. Севастополь, ул. 5-я Бастионная, сквер 5-го бастиона)»	ЗРЗ-3	Постановление Правительства Севастополя от 22.05.2023 № 248-ПП	(10)
	ОД-5/Н/Ж5/7	Объекты культурного наследия федерального значения «Ансамбль мемориального комплекса памятников обороны города Севастополя в 1854–1855 годах, 1941–1944 годах «Малахов курган» (г. Севастополь, Малахов курган), регионального значения «Жилой дом» (ул. Героев Севастополя, 27), «Жилой дом» (ул. Героев Севастополя, 58), «Памятник воинам 1-го бастиона» (ул. 1-я Бастионная), «Памятник воинам 2-го бастиона» (ул. 2-я Бастионная), «Памятник воинам 3-го бастиона» (ул. Орловская), «Место расположения главной линии обороны в 1854–1855 гг. на Корабельной стороне. Мемориальная стенка между 1-м и 3-м бастионами (Корабельная сторона)	Охранная зона	Постановление Правительства Севастополя от 14.04.2022 № 153-ПП	(2)
ОД-5 Зона деловой и коммерческой активности при	ОД-5/Л/О2/4	Ансамбль мемориального комплекса памятников обороны города Севастополя в 1854–1855 годах «Исторический бульвар», 1904–1905 годы, военный инженер О.И. Энберг (г. Севастополь, Исторический бульвар), регионального значения «Казармы 50-го Белостокского пехотного полка 13-й пехотной дивизии, кон. XIX–сер. XX вв.» (г. Севастополь, ул. Николая Музыки, д. 1, 3), «Базовый матросский клуб» (г. Севастополь, пл. Ушакова, д. 1), «Дом Корнеева» (г. Севастополь, ул. 4-я Бастионная, д. 11)	ЗРЗ	Постановление Правительства Севастополя от 03.03.2022 № 70-ПП	(4)

1	2	3	4	5	6
транспортно-пересадочных узлах	ОД-5/Л/О2/4	Ансамбль мемориального комплекса памятников обороны города Севастополя в 1854–1855 годах «Исторический бульвар», 1904–1905 годы, военный инженер О.И. Энберг (г. Севастополь, Исторический бульвар), регионального значения «Казармы 50-го Белостокского пехотного полка 13-й пехотной дивизии, кон. XIX–сер. XX вв.» (г. Севастополь, ул. Николая Музыки, д. 1, 3), «Базовый матросский клуб» (г. Севастополь, пл. Ушакова, д. 1), «Дом Корнеева» (г. Севастополь, ул. 4-я Бастионная, д. 11)	ЗРЗ	Постановление Правительства Севастополя от 03.03.2022 № 70-ПП	(4)
	ОД-5/Л/О2/4	Ансамбль мемориального комплекса памятников обороны города Севастополя в 1854–1855 годах «Исторический бульвар», 1904–1905 годы, военный инженер О.И. Энберг (г. Севастополь, Исторический бульвар), регионального значения «Казармы 50-го Белостокского пехотного полка 13-й пехотной дивизии, кон. XIX–сер. XX вв.» (г. Севастополь, ул. Николая Музыки, д. 1, 3), «Базовый матросский клуб» (г. Севастополь, пл. Ушакова, д. 1), «Дом Корнеева» (г. Севастополь, ул. 4-я Бастионная, д. 11)	ЗРЗ	Постановление Правительства Севастополя от 03.03.2022 № 70-ПП	(4)
	ОД-5/Л/О2/4	Ансамбль мемориального комплекса памятников обороны города Севастополя в 1854–1855 годах «Исторический бульвар», 1904–1905 годы, военный инженер О.И. Энберг (г. Севастополь, Исторический бульвар), регионального значения «Казармы 50-го Белостокского пехотного полка 13-й пехотной дивизии, кон. XIX–сер. XX вв.» (г. Севастополь, ул. Николая Музыки, д. 1, 3), «Базовый матросский клуб» (г. Севастополь, пл. Ушакова, д. 1), «Дом Корнеева» (г. Севастополь, ул. 4-я Бастионная, д. 11)	ЗОЛ	Постановление Правительства Севастополя от 03.03.2022 № 70-ПП	(4)
	ОД-5/Н/М1/7	Ансамбль мемориального комплекса памятников обороны города Севастополя в 1854–1855 годах «Исторический бульвар», 1904–1905 годы, военный инженер О.И. Энберг (г. Севастополь, Исторический бульвар), регионального значения «Казармы 50-го Белостокского пехотного полка 13-й пехотной дивизии, кон. XIX–сер. XX вв.» (г. Севастополь, ул. Николая Музыки, д. 1, 3), «Базовый матросский клуб» (г. Севастополь, пл. Ушакова, д. 1), «Дом Корнеева» (г. Севастополь, ул. 4-я Бастионная, д. 11)	ЗРЗ	Постановление Правительства Севастополя от 03.03.2022 № 70-ПП	(4)
	ОД-5/Н/М1/7	Ансамбль мемориального комплекса памятников обороны города Севастополя в 1854–1855 годах «Исторический бульвар», 1904–1905 годы, военный инженер О.И. Энберг (г. Севастополь, Исторический бульвар), регионального значения «Казармы 50-го Белостокского пехотного полка 13-й пехотной дивизии, кон. XIX–сер. XX вв.» (г. Севастополь, ул. Николая Музыки, д. 1, 3), «Базовый матросский клуб» (г. Севастополь, пл. Ушакова, д. 1), «Дом Корнеева» (г. Севастополь, ул. 4-я Бастионная, д. 11)	ЗРЗ	Постановление Правительства Севастополя от 03.03.2022 № 70-ПП	(4)

1	2	3	4	5	6
ОД-6 Зона торговли и мелкого производства	ОД-6/Л/Б1/1	Ансамбль мемориального комплекса памятников обороны города Севастополя в 1854–1855 годах «Исторический бульвар», 1904–1905 годы, военный инженер О.И. Энберг (г. Севастополь, Исторический бульвар), регионального значения «Казармы 50-го Белостокского пехотного полка 13-й пехотной дивизии, кон. XIX–сер. XX вв.» (г. Севастополь, ул. Николая Музыки, д. 1, 3), «Базовый матросский клуб» (г. Севастополь, пл. Ушакова, д. 1), «Дом Корнеева» (г. Севастополь, ул. 4-я Бастионная, д. 11) Бельбекская группа береговых батарей (№ 16 (Хрулева) и № 24)	ЗРЗ	Постановление Правительства Севастополя от 03.03.2022 № 70-ПП	(4)
	ОД-6/Н/А1/1		ЗРЗ	Постановление Правительства Севастополя от 28.09.2022 № 467-ПП	(18)
	ОД-6/Н/А1/12	Ансамбль мемориального комплекса памятников обороны города Севастополя в 1854–1855 годах «Исторический бульвар», 1904–1905 годы, военный инженер О.И. Энберг (г. Севастополь, Исторический бульвар), регионального значения «Казармы 50-го Белостокского пехотного полка 13-й пехотной дивизии, кон. XIX–сер. XX вв.» (г. Севастополь, ул. Николая Музыки, д. 1, 3), «Базовый матросский клуб» (г. Севастополь, пл. Ушакова, д. 1), «Дом Корнеева» (г. Севастополь, ул. 4-я Бастионная, д. 11) «Жилой дом» (г. Севастополь, ул. Гоголя, д. 3), «Жилой дом» (г. Севастополь, ул. Гоголя, д. 6), «Жилой дом» (г. Севастополь, ул. Гоголя, д. 7), «Жилой дом» (г. Севастополь, ул. Гоголя, д. 8), «Жилой дом» (г. Севастополь, ул. Гоголя, д. 10), «Здание судостроительного техникума» (г. Севастополь, ул. Гоголя, д. 12–14), «Жилой дом» (г. Севастополь, ул. Гоголя, д. 22), «Жилой дом» (г. Севастополь, ул. Гоголя, д. 24), «Жилой дом» (г. Севастополь, ул. Гоголя, д. 27), «Жилой дом» (г. Севастополь, ул. Гоголя, д. 35), «Римско-католический костел» (г. Севастополь, ул. Шмидта, д. 1)	ЗРЗ	Постановление Правительства Севастополя от 03.03.2022 № 70-ПП	(4)
ОС-1 Зона объектов образования и науки	ОС-1/Л/Б1/2		ЗРЗ-1	Постановление Правительства Севастополя от 12.10.2022 № 500-ПП	(5)
	ОС-1/Л/Б1/2	«Жилой дом» (г. Севастополь, ул. Гоголя, д. 3), «Жилой дом» (г. Севастополь, ул. Гоголя, д. 6), «Жилой дом» (г. Севастополь, ул. Гоголя, д. 7), «Жилой дом» (г. Севастополь, ул. Гоголя, д. 8), «Жилой дом» (г. Севастополь, ул. Гоголя, д. 10), «Здание судостроительного техникума» (г. Севастополь, ул. Гоголя, д. 12–14), «Жилой дом» (г. Севастополь, ул. Гоголя, д. 22), «Жилой дом» (г. Севастополь, ул. Гоголя, д. 24), «Жилой дом» (г. Севастополь, ул. Гоголя, д. 27), «Жилой дом» (г. Севастополь, ул. Гоголя, д. 35), «Римско-католический костел» (г. Севастополь, ул. Шмидта, д. 1)	ЗРЗ-1	Постановление Правительства Севастополя от 12.10.2022 № 500-ПП	(5)

1	2	3	4	5	6
	ОС-1/Л/Б1/2	«Жилой дом» (г. Севастополь, ул. Гоголя, д. 3), «Жилой дом» (г. Севастополь, ул. Гоголя, д. 6), «Жилой дом» (г. Севастополь, ул. Гоголя, д. 7), «Жилой дом» (г. Севастополь, ул. Гоголя, д. 8), «Жилой дом» (г. Севастополь, ул. Гоголя, д. 10), «Здание судостроительного техникума» (г. Севастополь, ул. Гоголя, д. 12-14), «Жилой дом» (г. Севастополь, ул. Гоголя, д. 22), «Жилой дом» (г. Севастополь, ул. Гоголя, д. 24), «Жилой дом» (г. Севастополь, ул. Гоголя, д. 27), «Жилой дом» (г. Севастополь, ул. Гоголя, д. 35), «Римско-католический костел» (г. Севастополь, ул. Шмидта, д. 1)	ЗРЗ-1	Постановление Правительства Севастополя от 12.10.2022 № 500-ПП	(5)
	ОС-1/Л/Н1/4	«Обелиск городу-герою Севастополю»; «Скульптурная композиция «Солдат и матрос»; «Оборонительная стена 7-го бастиона»	ЕОЗ	Постановление Правительства Севастополя от 22.07.2021 № 333-ПП	(6)
	ОС-1/Л/Н1/4	«Обелиск городу-герою Севастополю»; «Скульптурная композиция «Солдат и матрос»; «Оборонительная стена 7-го бастиона»	ЕЗРЗ	Постановление Правительства Севастополя от 22.07.2021 № 333-ПП	(6)
	ОС-1/Л/Н1/8	Ансамбль мемориального комплекса памятников обороны города Севастополя в 1854–1855 годах «Исторический бульвар», 1904–1905 годы. военный инженер О.И. Энберг (г. Севастополь, Исторический бульвар), регионального значения «Казармы 50-го Белостокского пехотного полка 13-й пехотной дивизии, кон. XIX–сер. XX вв.» (г. Севастополь, ул. Николая Музыки, д. 1, 3), «Базовый матросский клуб» (г. Севастополь, пл. Ушакова, д. 1), «Дом Корнеева» (г. Севастополь, ул. 4-я Бастионная, д. 11)	ЗРЗ	Постановление Правительства Севастополя от 03.03.2022 № 70-ПП	(4)
	ОС-1/Л/Н1/8	Ансамбль мемориального комплекса памятников обороны города Севастополя в 1854–1855 годах «Исторический бульвар», 1904–1905 годы. военный инженер О.И. Энберг (г. Севастополь, Исторический бульвар), регионального значения «Казармы 50-го Белостокского пехотного полка 13-й пехотной дивизии, кон. XIX–сер. XX вв.» (г. Севастополь, ул. Николая Музыки, д. 1, 3), «Базовый матросский клуб» (г. Севастополь, пл. Ушакова, д. 1), «Дом Корнеева» (г. Севастополь, ул. 4-я Бастионная, д. 11)	ЗОЛ	Постановление Правительства Севастополя от 03.03.2022 № 70-ПП	(4)
	ОС-1/Л/Н1/8	Перечень объектов культурного наследия федерального и регионального значения, расположенных в центральной части города Севастополя вдоль улиц Адмирала Октябрьского, Большой Морской, Василия Кучера, Воронина. Ленина, Луначарского, Одесской. Пушкина. Советской, Суворова, Терешенко, пл. Нахимова, пл. Суворова, пр-та Нахимова	ЕОЗ	Постановление Правительства Севастополя от 29.06.2023 № 320-ПП	(7)

1	2	3	4	5	6
	ОС-1/Н/Б1/9	Объекты культурного наследия федерального значения «Ансамбль мемориального комплекса памятников обороны города Севастополя в 1854–1855 годах, 1941–1944 годах «Малахов курган» (г. Севастополь, Малахов курган), регионального значения «Жилой дом» (ул. Героев Севастополя, 27), «Жилой дом» (ул. Героев Севастополя, 58), «Памятник воинам 1-го бастиона» (ул. 1-я Бастионная), «Памятник воинам 2-го бастиона» (ул. 2-я Бастионная), «Памятник воинам 3-го бастиона» (ул. Орловская), «Место расположения главной линии обороны в 1854–1855 гг. на Корабельной стороне. Мемориальная стенка между 1-м и 3-м бастионами» (Корабельная сторона)	Охранная зона	Постановление Правительства Севастополя от 14.04.2022 № 153-ПП	(2)
	ОС-1/Н/Б1/9	Объекты культурного наследия федерального значения «Ансамбль мемориального комплекса памятников обороны города Севастополя в 1854–1855 годах, 1941–1944 годах «Малахов курган» (г. Севастополь, Малахов курган), регионального значения «Жилой дом» (ул. Героев Севастополя, 27), «Жилой дом» (ул. Героев Севастополя, 58), «Памятник воинам 1-го бастиона» (ул. 1-я Бастионная), «Памятник воинам 2-го бастиона» (ул. 2-я Бастионная), «Памятник воинам 3-го бастиона» (ул. Орловская), «Место расположения главной линии обороны в 1854–1855 гг. на Корабельной стороне. Мемориальная стенка между 1-м и 3-м бастионами» (Корабельная сторона)	Охранная зона	Постановление Правительства Севастополя от 14.04.2022 № 153-ПП	(2)
	ОС-1/Н/Б1/9	Объекты культурного наследия федерального значения «Ансамбль мемориального комплекса памятников обороны города Севастополя в 1854–1855 годах, 1941–1944 годах «Малахов курган» (г. Севастополь, Малахов курган), регионального значения «Жилой дом» (ул. Героев Севастополя, 27), «Жилой дом» (ул. Героев Севастополя, 58), «Памятник воинам 1-го бастиона» (ул. 1-я Бастионная), «Памятник воинам 2-го бастиона» (ул. 2-я Бастионная), «Памятник воинам 3-го бастиона» (ул. Орловская), «Место расположения главной линии обороны в 1854–1855 гг. на Корабельной стороне. Мемориальная стенка между 1-м и 3-м бастионами» (Корабельная сторона)	ЗРЗ	Постановление Правительства Севастополя от 14.04.2022 № 153-ПП	(2)

1	2	3	4	5	6
	ОС-1/Н/Б1/9	Объекты культурного наследия федерального значения «Ансамбль мемориального комплекса памятников обороны города Севастополя в 1854–1855 годах. 1941–1944 годах «Малахов курган» (г. Севастополь, Малахов курган), регионального значения «Жилой дом» (ул. Героев Севастополя, 27), «Жилой дом» (ул. Героев Севастополя, 58), «Памятник воинам 1-го бастиона» (ул. 1-я Бастионная), «Памятник воинам 2-го бастиона» (ул. 2-я Бастионная), «Памятник воинам 3-го бастиона» (ул. Орловская), «Место расположения главной линии обороны в 1854–1855 гг. на Корабельной стороне. Мемориальная стенка между 1-м и 3-м бастионами» (Корабельная сторона)	ЗРЗ	Постановление Правительства Севастополя от 14.04.2022 № 153-ПП	(2)
	ОС-1/Н/Б1/9	Объекты культурного наследия федерального значения «Ансамбль мемориального комплекса памятников обороны города Севастополя в 1854–1855 годах. 1941–1944 годах «Малахов курган» (г. Севастополь, Малахов курган), регионального значения «Жилой дом» (ул. Героев Севастополя, 27), «Жилой дом» (ул. Героев Севастополя, 58), «Памятник воинам 1-го бастиона» (ул. 1-я Бастионная), «Памятник воинам 2-го бастиона» (ул. 2-я Бастионная), «Памятник воинам 3-го бастиона» (ул. Орловская), «Место расположения главной линии обороны в 1854–1855 гг. на Корабельной стороне. Мемориальная стенка между 1-м и 3-м бастионами» (Корабельная сторона)	ЗРЗ	Постановление Правительства Севастополя от 14.04.2022 № 153-ПП	(2)
	ОС-1/Н/Б1/6	Объекты культурного наследия федерального значения «Ансамбль мемориального комплекса памятников обороны города Севастополя в 1854–1855 годах. 1941–1944 годах «Малахов курган» (г. Севастополь, Малахов курган), регионального значения «Жилой дом» (ул. Героев Севастополя, 27), «Жилой дом» (ул. Героев Севастополя, 58), «Памятник воинам 1-го бастиона» (ул. 1-я Бастионная), «Памятник воинам 2-го бастиона» (ул. 2-я Бастионная), «Памятник воинам 3-го бастиона» (ул. Орловская), «Место расположения главной линии обороны в 1854–1855 гг. на Корабельной стороне. Мемориальная стенка между 1-м и 3-м бастионами» (Корабельная сторона)	Охранная зона	Постановление Правительства Севастополя от 14.04.2022 № 153-ПП	(2)
	ОС-1/Н/Г1/10	Памятник подвигу ученых и воинов-черноморцев	Охранная зона	Постановление Правительства Севастополя от 22.05.2023 № 244-ПП	(14)

1	2	3	4	5	6
	ОС-2/Н/К1/3	Объекты культурного наследия федерального значения «Ансамбль мемориального комплекса памятников обороны города Севастополя в 1854–1855 годах, 1941–1944 годах «Малахов курган» (г. Севастополь, Малахов курган), регионального значения «Жилой дом» (ул. Героев Севастополя, 27), «Жилой дом» (ул. Героев Севастополя, 58), «Памятник воинам 1-го бастиона» (ул. 1-я Бастионная), «Памятник воинам 2-го бастиона» (ул. 2-я Бастионная), «Памятник воинам 3-го бастиона» (ул. Орловская). «Место расположения главной линии обороны в 1854–1855 гг. на Корабельной стороне. Мемориальная стенка между 1-м и 3-м бастионами» (Корабельная сторона)	Охранная зона	Постановление Правительства Севастополя от 14.04.2022 № 153-ПП	(2)
	ОС-2/Н/К1/4	Объекты культурного наследия федерального значения «Ансамбль мемориального комплекса памятников обороны города Севастополя в 1854–1855 годах, 1941–1944 годах «Малахов курган» (г. Севастополь, Малахов курган), регионального значения «Жилой дом» (ул. Героев Севастополя, 27), «Жилой дом» (ул. Героев Севастополя, 58), «Памятник воинам 1-го бастиона» (ул. 1-я Бастионная), «Памятник воинам 2-го бастиона» (ул. 2-я Бастионная), «Памятник воинам 3-го бастиона» (ул. Орловская), «Место расположения главной линии обороны в 1854–1855 гг. на Корабельной стороне. Мемориальная стенка между 1-м и 3-м бастионами» (Корабельная сторона)	Охранная зона	Постановление Правительства Севастополя от 14.04.2022 № 153-ПП	(2)
ОС-3	ОС-3/Л/А1/3	Перечень объектов культурного наследия федерального и регионального значения, расположенных в центральной части города Севастополя вдоль улиц Адмирала Октябрьского, Большой Морской, Василия Кучера, Воронина, Ленина, Луначарского, Одесской, Пушкина, Советской, Суворова, Терещенко, пл. Нахимова, пл. Суворова, пр-та Нахимова	ЕОЗ	Постановление Правительства Севастополя от 29.06.2023 № 320-ПП	(7)
Зона объектов религиозного назначения	ОС-3/Л/Б1/1	Перечень объектов культурного наследия федерального и регионального значения, расположенных в центральной части города Севастополя вдоль улиц Адмирала Октябрьского, Большой Морской, Василия Кучера, Воронина, Ленина, Луначарского, Одесской, Пушкина, Советской, Суворова, Терещенко, пл. Нахимова, пл. Суворова, пр-та Нахимова	ЕОЗ	Постановление Правительства Севастополя от 29.06.2023 № 320-ПП	(7)

1	2	3	4	5	6
	ОС-3/Л/Б1/4	«Здание бывшей тюрьмы, в которой находились под арестом В.А. Антонов-Овсенко и А.С. Гриневский» (г. Севастополь, ул. Адмирала Октябрьского, д. 21/пл. Восставших, д. 4), «Административное здание» (г. Севастополь, ул. Адмирала Октябрьского, д. 19), «Памятник Н.И. Пирогову» (г. Севастополь, пл. Восставших, д.1), «Памятник медицинским работникам Севастополя» (г. Севастополь, ул. 5-я Бастионная), «Памятник 49 бойцам-подпольщикам – жертвам белогвардейского террора», г. Севастополь, ул. 5-я Бастионная, сквер 5-го бастиона. «Памятник воинам 5-го бастиона», г. Севастополь, ул. 5-я Бастионная, «Кладбище коммунаров. Комплексный памятник» (г. Севастополь, ул. 5-я Бастионная, сквер 5-го бастиона)»	ЗРЗ-1	Постановление Правительства Севастополя от 22.05.2023 № 248-ПП	(10)
	ОС-3/Л/Б1/8	Перечень объектов культурного наследия федерального и регионального значения, расположенных в центральной части города Севастополя вдоль улиц Адмирала Октябрьского, Большой Морской, Василия Кучера, Воронина, Ленина, Луначарского, Одесской, Пушкина, Советской, Суворова, Терещенко, пл. Нахимова, пл. Суворова, пр-та Нахимова	ЕОЗ	Постановление Правительства Севастополя от 29.06.2023 № 320-ПП	(7)
	ОС-3/Л/Б1/8	Перечень объектов культурного наследия федерального и регионального значения, расположенных в центральной части города Севастополя вдоль улиц Адмирала Октябрьского, Большой Морской, Василия Кучера, Воронина, Ленина, Луначарского, Одесской, Пушкина, Советской, Суворова, Терещенко, пл. Нахимова, пл. Суворова, пр-та Нахимова	ЕЗРЗ	Постановление Правительства Севастополя от 29.06.2023 № 320-ПП	(7)
	ОС-3/Л/Б1/9	Перечень объектов культурного наследия федерального и регионального значения, расположенных в центральной части города Севастополя вдоль улиц Адмирала Октябрьского, Большой Морской, Василия Кучера, Воронина, Ленина, Луначарского, Одесской, Пушкина, Советской, Суворова, Терещенко, пл. Нахимова, пл. Суворова, пр-та Нахимова	ЕОЗ	Постановление Правительства Севастополя от 29.06.2023 № 320-ПП	(7)
	ОС-3/Н/А1/10	Бельбекская группа береговых батарей (№ 16 (Хрулева) и № 24)	ЗОЛ	Постановление Правительства Севастополя от 28.09.2022 № 467-ПП	(18)
	ОС-3/Н/А1/10	Бельбекская группа береговых батарей (№ 16 (Хрулева) и № 24)	ЗРЗ	Постановление Правительства Севастополя от 28.09.2022 № 467-ПП	(18)
	ОС-3/Н/Л1/1	Братская могила героев парохода «Веста»	ЗРЗ-1	Постановление Правительства Севастополя от 01.07.2019 № 438-ПП	(3)

1	2	3	4	5	6
Зона объектов здравоохранения	ОС-3/Н/ЛП/1	Братская могила героев парохода «Веста»	Охранная зона	Постановление Правительства Севастополя от 01.07.2019 № 438-ПП	(3)
	ОС-3/Н/ЛП/1	Братская могила героев парохода «Веста»	ЗРЗ-2	Постановление Правительства Севастополя от 01.07.2019 № 438-ПП	(3)
	ОС-4/Л/В1/4	«Здание бывшей тюрьмы, в которой находились под арестом В.А. Антонов-Овсенко и А.С. Гриневский» (г. Севастополь, ул. Адмирала Октябрьского, д. 21/пл. Восставших, д. 4), «Административное здание» (г. Севастополь, ул. Адмирала Октябрьского, д. 19), «Памятник Н.И. Пирогову» (г. Севастополь, пл. Восставших, д. 1), «Памятник медицинским работникам Севастополя» (г. Севастополь, ул. 5-я Бастионная), «Памятник 49 большевикам-подпольщикам – жертвам белогвардейского террора», г. Севастополь, ул. 5-я Бастионная, сквер 5-го бастиона. «Памятник воинам 5-го бастиона», г. Севастополь, ул. 5-я Бастионная. «Кладбище коммунаров. Комплексный памятник» (г. Севастополь, ул. 5-я Бастионная, сквер 5-го бастиона)»	Охранная зона	Постановление Правительства Севастополя от 22.05.2023 № 248-ПП	(10)
	ОС-4/Л/В1/4	«Здание бывшей тюрьмы, в которой находились под арестом В.А. Антонов-Овсенко и А.С. Гриневский» (г. Севастополь, ул. Адмирала Октябрьского, д. 21/пл. Восставших, д. 4), «Административное здание» (г. Севастополь, ул. Адмирала Октябрьского, д. 19), «Памятник Н.И. Пирогову» (г. Севастополь, пл. Восставших, д. 1), «Памятник медицинским работникам Севастополя» (г. Севастополь, ул. 5-я Бастионная), «Памятник 49 большевикам-подпольщикам – жертвам белогвардейского террора», г. Севастополь, ул. 5-я Бастионная, сквер 5-го бастиона, «Памятник воинам 5-го бастиона», г. Севастополь, ул. 5-я Бастионная, «Кладбище коммунаров. Комплексный памятник» (г. Севастополь, ул. 5-я Бастионная, сквер 5-го бастиона)»	Охранная зона	Постановление Правительства Севастополя от 22.05.2023 № 248-ПП	(10)

1	2	3	4	5	6
	ОС-4/Л/В1/4	«Здание бывшей тюрьмы, в которой находились под арестом В.А. Антонов-Овсеенко и А.С. Гриневский» (г. Севастополь, ул. Адмирала Октябрьского, д. 21/пл. Восставших, д. 4), «Административное здание» (г. Севастополь, ул. Адмирала Октябрьского, д. 19), «Памятник Н.И. Пирогову» (г. Севастополь, пл. Восставших, д. 1), «Памятник медицинским работникам Севастополя» (г. Севастополь, ул. 5-я Бастионная), «Памятник 49 большевикам-подпольщикам – жертвам белогвардейского террора», г. Севастополь, ул. 5-я Бастионная, сквер 5-го бастиона. «Памятник воинам 5-го бастиона», г. Севастополь, ул. 5-я Бастионная. «Кладбище коммунаров. Комплексный памятник» (г. Севастополь, ул. 5-я Бастионная, сквер 5-го бастиона)»	ЗРЗ-1	Постановление Правительства Севастополя от 22.05.2023 № 248-ПП	(10)
	ОС-4/Л/В1/4	«Здание бывшей тюрьмы, в которой находились под арестом В.А. Антонов-Овсеенко и А.С. Гриневский» (г. Севастополь, ул. Адмирала Октябрьского, д. 21/пл. Восставших, д. 4), «Административное здание» (г. Севастополь, ул. Адмирала Октябрьского, д. 19), «Памятник Н.И. Пирогову» (г. Севастополь, пл. Восставших, д. 1), «Памятник медицинским работникам Севастополя» (г. Севастополь, ул. 5-я Бастионная), «Памятник 49 большевикам-подпольщикам – жертвам белогвардейского террора», г. Севастополь, ул. 5-я Бастионная, сквер 5-го бастиона, «Памятник воинам 5-го бастиона», г. Севастополь, ул. 5-я Бастионная, «Кладбище коммунаров. Комплексный памятник» (г. Севастополь, ул. 5-я Бастионная, сквер 5-го бастиона)»	ЗРЗ-2	Постановление Правительства Севастополя от 22.05.2023 № 248-ПП	(10)
	ОС-4/Л/В1/4	«Здание бывшей тюрьмы, в которой находились под арестом В.А. Антонов-Овсеенко и А.С. Гриневский» (г. Севастополь, ул. Адмирала Октябрьского, д. 21/пл. Восставших, д. 4), «Административное здание» (г. Севастополь, ул. Адмирала Октябрьского, д. 19), «Памятник Н.И. Пирогову» (г. Севастополь, пл. Восставших, д. 1), «Памятник медицинским работникам Севастополя» (г. Севастополь, ул. 5-я Бастионная), «Памятник 49 большевикам-подпольщикам – жертвам белогвардейского террора», г. Севастополь, ул. 5-я Бастионная, сквер 5-го бастиона, «Памятник воинам 5-го бастиона», г. Севастополь, ул. 5-я Бастионная, «Кладбище коммунаров. Комплексный памятник» (г. Севастополь, ул. 5-я Бастионная, сквер 5-го бастиона)»	ЗРЗ-3	Постановление Правительства Севастополя от 22.05.2023 № 248-ПП	(10)
	ОС-4/Н/ДЗ/З	«Памятник Даше Севастопольской»	ЗРЗ	Постановление Правительства Севастополя от 12.10.2022 № 495-ПП	(21)

1	2	3	4	5	6
	ОС-4/Н/ДЗ/3	«Памятник Даше Севастопольской»	Охранная зона	Постановление Правительства Севастополя от 12.10.2022 № 495-ПП	(21)
ОС-5	ОС-5/Б/-/9	Памятник воинам 77-й стрелковой дивизии	Охранная зона	Постановление Правительства Севастополя от 04.02.2021 № 30-ПП	(19)
Зона музесфицированных и мемориальных объектов	ОС-5/Л/Н1/1	Ансамбль мемориального комплекса памятников обороны города Севастополя в 1854–1855 годах «Исторический бульвар», 1904–1905 годы, военный инженер О.И. Энберг (г. Севастополь, Исторический бульвар), регионального значения «Казармы 50-го Белостокского пехотного полка 13-й пехотной дивизии, кон. XIX–сер. XX вв.» (г. Севастополь, ул. Николая Музыки, д. 1, 3), «Базовый матросский клуб» (г. Севастополь, пл. Ушакова, д. 1), «Дом Корнеева» (г. Севастополь, ул. 4-я Бастионная, д. 11)	Охранная зона	Постановление Правительства Севастополя от 03.03.2022 № 70-ПП	(4)
	ОС-5/Л/Н1/1	Ансамбль мемориального комплекса памятников обороны города Севастополя в 1854–1855 годах «Исторический бульвар», 1904–1905 годы, военный инженер О.И. Энберг (г. Севастополь, Исторический бульвар), регионального значения «Казармы 50-го Белостокского пехотного полка 13-й пехотной дивизии, кон. XIX–сер. XX вв.» (г. Севастополь, ул. Николая Музыки, д. 1, 3), «Базовый матросский клуб» (г. Севастополь, пл. Ушакова, д. 1), «Дом Корнеева» (г. Севастополь, ул. 4-я Бастионная, д. 11)	Охранная зона	Постановление Правительства Севастополя от 03.03.2022 № 70-ПП	(4)
	ОС-5/Л/Н1/1	Ансамбль мемориального комплекса памятников обороны города Севастополя в 1854–1855 годах «Исторический бульвар», 1904–1905 годы, военный инженер О.И. Энберг (г. Севастополь, Исторический бульвар), регионального значения «Казармы 50-го Белостокского пехотного полка 13-й пехотной дивизии, кон. XIX–сер. XX вв.» (г. Севастополь, ул. Николая Музыки, д. 1, 3), «Базовый матросский клуб» (г. Севастополь, пл. Ушакова, д. 1), «Дом Корнеева» (г. Севастополь, ул. 4-я Бастионная, д. 11)	ЗРЗ	Постановление Правительства Севастополя от 03.03.2022 № 70-ПП	(4)
	ОС-5/Л/Н1/1	Ансамбль мемориального комплекса памятников обороны города Севастополя в 1854–1855 годах «Исторический бульвар», 1904–1905 годы, военный инженер О.И. Энберг (г. Севастополь, Исторический бульвар), регионального значения «Казармы 50-го Белостокского пехотного полка 13-й пехотной дивизии, кон. XIX–сер. XX вв.» (г. Севастополь, ул. Николая Музыки, д. 1, 3), «Базовый матросский клуб» (г. Севастополь, пл. Ушакова, д. 1), «Дом Корнеева» (г. Севастополь, ул. 4-я Бастионная, д. 11)	ЗРЗ	Постановление Правительства Севастополя от 03.03.2022 № 70-ПП	(4)

1	2	3	4	5	6
ОС-6 Зона объектов культуры и искусства	ОС-5/Л/Н1/1	«Жилой дом» (г. Севастополь, ул. Гоголя, д. 3), «Жилой дом» (г. Севастополь, ул. Гоголя, д. 6), «Жилой дом» (г. Севастополь, ул. Гоголя, д. 7), «Жилой дом» (г. Севастополь, ул. Гоголя, д. 8), «Жилой дом» (г. Севастополь, ул. Гоголя, д. 10), «Здание судостроительного техникума» (г. Севастополь, ул. Гоголя, д. 12-14), «Жилой дом» (г. Севастополь, ул. Гоголя, д. 22), «Жилой дом» (г. Севастополь, ул. Гоголя, д. 24), «Жилой дом» (г. Севастополь, ул. Гоголя, д. 27), «Жилой дом» (г. Севастополь, ул. Гоголя, д. 35), «Римско-католический костел» (г. Севастополь, ул. Шмидта, д. 1)	ЗРЗ-1	Постановление Правительства Севастополя от 12.10.2022 № 500-ПП	(5)
	ОС-5/Н/Н1/5	Объекты культурного наследия федерального значения «Ансамбль мемориального комплекса памятников обороны города Севастополя в 1854–1855 годах. 1941–1944 годах «Малахов курган» (г. Севастополь, Малахов курган), регионального значения «Жилой дом» (ул. Героев Севастополя, 27), «Жилой дом» (ул. Героев Севастополя, 58), «Памятник воинам 1-го бастиона» (ул. 1-я Бастионная), «Памятник воинам 2-го бастиона» (ул. 2-я Бастионная), «Памятник воинам 3-го бастиона» (ул. Орловская). «Место расположения главной линии обороны в 1854–1855 гг. на Корабельной стороне. Мемориальная стенка между 1-м и 3-м бастионами» (Корабельная сторона)	Охранная зона	Постановление Правительства Севастополя от 14.04.2022 № 153-ПП	(2)
	ОС-6/Л/Н1/3	Александровская батарея	ЗРЗ-1	Постановление Правительства Севастополя от 25.06.2020 № 303-ПП	(12)
	ОС-6/Л/Н1/3	«Обелиск городу-герою Севастополю»; «Скульптурная композиция «Солдат и матрос»; «Оборонительная стена 7-го бастиона»	Охранная зона	Постановление Правительства Севастополя от 22.07.2021 № 333-ПП	(6)
	ОС-6/Л/Н1/3	«Обелиск городу-герою Севастополю»; «Скульптурная композиция «Солдат и матрос»; «Оборонительная стена 7-го бастиона»	ЕОЗ	Постановление Правительства Севастополя от 22.07.2021 № 333-ПП	(6)
	ОС-6/Л/Н1/3	«Обелиск городу-герою Севастополю»; «Скульптурная композиция «Солдат и матрос»; «Оборонительная стена 7-го бастиона»	ЕЗРЗ	Постановление Правительства Севастополя от 22.07.2021 № 333-ПП	(6)
	ОС-6/Л/Н1/3	«Обелиск городу-герою Севастополю»; «Скульптурная композиция «Солдат и матрос»; «Оборонительная стена 7-го бастиона»	ЕЗРЗ	Постановление Правительства Севастополя от 22.07.2021 № 333-ПП	(6)
	ОС-6/Л/Н1/3	«Обелиск городу-герою Севастополю»; «Скульптурная композиция «Солдат и матрос»; «Оборонительная стена 7-го бастиона»	ЕЗРЗ	Постановление Правительства Севастополя от 22.07.2021 № 333-ПП	(6)
	ОС-6/Л/Н1/3	«Обелиск городу-герою Севастополю»; «Скульптурная композиция «Солдат и матрос»; «Оборонительная стена 7-го бастиона»	ЕЗРЗ	Постановление Правительства Севастополя от 22.07.2021 № 333-ПП	(6)
	ОС-6/Л/Н1/3	«Обелиск городу-герою Севастополю»; «Скульптурная композиция «Солдат и матрос»; «Оборонительная стена 7-го бастиона»	ЕЗРЗ	Постановление Правительства Севастополя от 22.07.2021 № 333-ПП	(6)

1	2	3	4	5	6
	ОС-6/Л/Н1/3	«Обелиск городу-герою Севастополю»; «Скульптурная композиция «Солдат и матрос»; «Оборонительная стена 7-го бастиона»	ЕЗР3	Постановление Правительства Севастополя от 22.07.2021 № 333-ПП	(6)
	ОС-6/Л/Н1/3	«Обелиск городу-герою Севастополю»; «Скульптурная композиция «Солдат и матрос»; «Оборонительная стена 7-го бастиона»	ЕЗР3	Постановление Правительства Севастополя от 22.07.2021 № 333-ПП	(6)
	ОС-6/Л/О2/2	«Обелиск городу-герою Севастополю»; «Скульптурная композиция «Солдат и матрос»; «Оборонительная стена 7-го бастиона»	ЕО3	Постановление Правительства Севастополя от 22.07.2021 № 333-ПП	(6)
	ОС-6/Л/О2/2	«Обелиск городу-герою Севастополю»; «Скульптурная композиция «Солдат и матрос»; «Оборонительная стена 7-го бастиона»	ЕЗР3	Постановление Правительства Севастополя от 22.07.2021 № 333-ПП	(6)
	ОС-6/Л/О2/2	«Памятник адмиралу М.П. Лазареву» (г. Севастополь, пл. Лазарева, 1), «Жилой дом» (г. Севастополь, ул. Большая Морская, 2), «Жилой дом» (г. Севастополь, ул. Большая Морская, д. 3), «Жилой дом» (г. Севастополь, ул. Большая Морская, д. 4), «Жилой дом» (г. Севастополь, ул. Большая Морская, д. 6), «Гостиница «Севастополь» (г. Севастополь, пр-т Нахимова, 8), «Жилой дом» (г. Севастополь, пр-т Нахимова, 10), «Жилой дом» (г. Севастополь, пр-т Нахимова, 12), «Жилой дом» (г. Севастополь, пр-т Нахимова, 14), «Административное здание» (г. Севастополь, пр-т Нахимова, 15), «Жилой дом» (г. Севастополь, пр-т Нахимова, 16 (ул. Генерала Петрова, 2)), «Жилой дом» (г. Севастополь, пр-т Нахимова, 17), «Административное здание» (г. Севастополь, пр-т Нахимова, д. 21), «Административное здание» (г. Севастополь, ул. Суворова, 4), «Жилой дом» (г. Севастополь, ул. Одесская, 11), «Общественное здание» (г. Севастополь, ул. Одесская, 13), «Общественное здание» (г. Севастополь, ул. Одесская, 15), «Жилой дом» (г. Севастополь, ул. Генерала Петрова, 1), «Жилой дом» (г. Севастополь, ул. Сенявина, д. 3), «Жилой дом» (г. Севастополь, ул. Маяковского, 3), «Административное здание» (г. Севастополь, ул. Маяковского, 5), «Дом Анненкова» (г. Севастополь, ул. Маяковского, 8), «Жилой дом» (г. Севастополь, набережная Корнилова, 7), «Административное здание» (г. Севастополь, ул. Айвазовского, д. 3), «Жилой дом» (г. Севастополь, спуск Шестакова, 1)	ЕЗР3	Постановление Правительства Севастополя от 08.06.2023 № 277-ПП	(8)

1	2	3	4	5	6
П-2 Зона объектов III класса опасности	ОС-6/Л/О2/4	Александровская батарея	ЗОЛ	Постановление Правительства Севастополя от 25.06.2020 № 303-ПП	(12)
	ОС-6/Л/О2/4	Александровская батарея	ЗРЗ-2	Постановление Правительства Севастополя от 25.06.2020 № 303-ПП	(12)
	ОС-6/Л/О2/4	«Обелиск городу-герою Севастополю»: «Скульптурная композиция «Солдат и матрос»; «Оборонительная стена 7-го бастиона»	ЕЗРЗ	Постановление Правительства Севастополя от 22.07.2021 № 333-ПП	(6)
П-2 Зона объектов III класса опасности	П-2/Н/П1/3	Братская могила еврейских солдат, погибших во время обороны Севастополя в 1854–1855 гг.	Охранная зона	Постановление Правительства Севастополя от 04.02.2021 № 28-ПП	(13)
П-3 Зона объектов IV и V класса опасности	П-3/Л/-/9	Ансамбль мемориального комплекса памятников обороны города Севастополя в 1854–1855 годах «Исторический бульвар», 1904–1905 годы, военный инженер О.И. Энберг (г. Севастополь, Исторический бульвар), регионального значения «Казармы 50-го Белостокского пехотного полка 13-й пехотной дивизии, кон. XIX–сер. XX вв.» (г. Севастополь, ул. Николая Музыки, д. 1, 3), «Базовый матросский клуб» (г. Севастополь, пл. Ушакова, д. 1), «Дом Корнеева» (г. Севастополь, ул. 4-я Бастионная, д. 11)	ЗРЗ	Постановление Правительства Севастополя от 03.03.2022 № 70-ПП	(4)
	П-3/Л/-/9	Ансамбль мемориального комплекса памятников обороны города Севастополя в 1854–1855 годах «Исторический бульвар», 1904–1905 годы, военный инженер О.И. Энберг (г. Севастополь, Исторический бульвар), регионального значения «Казармы 50-го Белостокского пехотного полка 13-й пехотной дивизии, кон. XIX–сер. XX вв.» (г. Севастополь, ул. Николая Музыки, д. 1, 3), «Базовый матросский клуб» (г. Севастополь, пл. Ушакова, д. 1), «Дом Корнеева» (г. Севастополь, ул. 4-я Бастионная, д. 11)	ЗРЗ	Постановление Правительства Севастополя от 03.03.2022 № 70-ПП	(4)
	П-3/Л/-/9	Ансамбль мемориального комплекса памятников обороны города Севастополя в 1854–1855 годах «Исторический бульвар», 1904–1905 годы, военный инженер О.И. Энберг (г. Севастополь, Исторический бульвар), регионального значения «Казармы 50-го Белостокского пехотного полка 13-й пехотной дивизии, кон. XIX–сер. XX вв.» (г. Севастополь, ул. Николая Музыки, д. 1, 3), «Базовый матросский клуб» (г. Севастополь, пл. Ушакова, д. 1), «Дом Корнеева» (г. Севастополь, ул. 4-я Бастионная, д. 11)	ЗОЛ	Постановление Правительства Севастополя от 03.03.2022 № 70-ПП	(4)

1	2	3	4	5	6
Плн	Плн/Н/-/6	Объекты культурного наследия федерального значения «Ансамбль мемориального комплекса памятников обороны города Севастополя в 1854–1855 годах, 1941–1944 годах «Малахов курган» (г. Севастополь, Малахов курган), регионального значения «Жилой дом» (ул. Героев Севастополя, 27), «Жилой дом» (ул. Героев Севастополя, 58), «Памятник воинам 1-го бастиона» (ул. 1-я Бастионная), «Памятник воинам 2-го бастиона» (ул. 2-я Бастионная), «Памятник воинам 3-го бастиона» (ул. Орловская), «Место расположения главной линии обороны в 1854–1855 гг. на Корабельной стороне. Мемориальная стенка между 1-м и 3-м бастионами» (Корабельная сторона)	Охранная зона	Постановление Правительства Севастополя от 14.04.2022 № 153-ПП	(2)
Зона линейных объектов инженерной и транспортной инфраструктур	Плн/Н/-/6	Объекты культурного наследия федерального значения «Ансамбль мемориального комплекса памятников обороны города Севастополя в 1854–1855 годах, 1941–1944 годах «Малахов курган» (г. Севастополь, Малахов курган), регионального значения «Жилой дом» (ул. Героев Севастополя, 27), «Жилой дом» (ул. Героев Севастополя, 58), «Памятник воинам 1-го бастиона» (ул. 1-я Бастионная), «Памятник воинам 2-го бастиона» (ул. 2-я Бастионная), «Памятник воинам 3-го бастиона» (ул. Орловская), «Место расположения главной линии обороны в 1854–1855 гг. на Корабельной стороне. Мемориальная стенка между 1-м и 3-м бастионами» (Корабельная сторона)	ЗРЗ	Постановление Правительства Севастополя от 14.04.2022 № 153-ПП	(2)
	Плн/Н/-/62	Объекты культурного наследия федерального значения «Ансамбль мемориального комплекса памятников обороны города Севастополя в 1854–1855 годах, 1941–1944 годах «Малахов курган» (г. Севастополь, Малахов курган), регионального значения «Жилой дом» (ул. Героев Севастополя, 27), «Жилой дом» (ул. Героев Севастополя, 58), «Памятник воинам 1-го бастиона» (ул. 1-я Бастионная), «Памятник воинам 2-го бастиона» (ул. 2-я Бастионная), «Памятник воинам 3-го бастиона» (ул. Орловская), «Место расположения главной линии обороны в 1854–1855 гг. на Корабельной стороне. Мемориальная стенка между 1-м и 3-м бастионами» (Корабельная сторона)	Охранная зона	Постановление Правительства Севастополя от 14.04.2022 № 153-ПП	(2)
	Плн/Н/-/62	Акведуки	Охранная зона	Постановление Правительства Севастополя от 25.05.2023 № 258-ПП	(15)
	Плн/Н/-/62	Акведуки	Охранная зона	Постановление Правительства Севастополя от 25.05.2023 № 258-ПП	(15)

1	2	3	4	5	6
Птр	Птр/Л/А1/13	«Здание бывшей тюрьмы, в которой находились под арестом В.А. Антонов-Овсенко и А.С. Гриневский» (г. Севастополь, ул. Адмирала Октябрьского, д. 21/пл. Восставших, д. 4), «Административное здание» (г. Севастополь, ул. Адмирала Октябрьского, д. 19), «Памятник Н.И. Пирогову» (г. Севастополь, пл. Восставших, д. 1), «Памятник медицинским работникам Севастополя» (г. Севастополь, ул. 5-я Бастионная), «Памятник 49 бойцам-подпольщикам – жертвам белогвардейского террора», г. Севастополь, ул. 5-я Бастионная, сквер 5-го бастиона. «Памятник воинам 5-го бастиона», г. Севастополь, ул. 5-я Бастионная. «Кладбище коммунаров. Комплексный памятник» (г. Севастополь, ул. 5-я Бастионная, сквер 5-го бастиона)»	Охранная зона	Постановление Правительства Севастополя от 22.05.2023 № 248-ПП	(10)
Р-1 Зона набережных и пляжей	Р-1/Л/М1/1	Перечень объектов культурного наследия федерального и регионального значения, расположенных в центральной части города Севастополя вдоль улиц Адмирала Октябрьского, Большой Морской, Василия Кучера, Воронина, Ленина, Луначарского, Одесской, Пушкина, Советской. Суворова, Терещенко, пл. Нахимова, пл. Суворова, пр-та Нахимова	ЕОЗ	Постановление Правительства Севастополя от 29.06.2023 № 320-ПП	(7)
	Р-1/Л/М1/1	Перечень объектов культурного наследия федерального и регионального значения, расположенных в центральной части города Севастополя вдоль улиц Адмирала Октябрьского, Большой Морской, Василия Кучера, Воронина, Ленина, Луначарского, Одесской, Пушкина, Советской, Суворова, Терещенко, пл. Нахимова, пл. Суворова, пр-та Нахимова	ЕОЗ	Постановление Правительства Севастополя от 29.06.2023 № 320-ПП	(7)
	Р-1/Л/М1/1	Перечень объектов культурного наследия федерального и регионального значения, расположенных в центральной части города Севастополя вдоль улиц Адмирала Октябрьского, Большой Морской, Василия Кучера, Воронина, Ленина, Луначарского, Одесской, Пушкина, Советской, Суворова, Терещенко, пл. Нахимова, пл. Суворова, пр-та Нахимова	ЕЗРЗ	Постановление Правительства Севастополя от 29.06.2023 № 320-ПП	(7)
	Р-1/Л/М1/1	Перечень объектов культурного наследия федерального и регионального значения, расположенных в центральной части города Севастополя вдоль улиц Адмирала Октябрьского, Большой Морской, Василия Кучера, Воронина, Ленина, Луначарского, Одесской, Пушкина, Советской, Суворова, Терещенко, пл. Нахимова, пл. Суворова, пр-та Нахимова	ЕЗОЛ	Постановление Правительства Севастополя от 29.06.2023 № 320-ПП	(7)
	Р-1/Л/Н1/3	Александровская батарея	ЗОЛ	Постановление Правительства Севастополя от 25.06.2020 № 303-ПП	(12)
	Р-1/Л/Н1/3	Александровская батарея	ЗРЗ-1	Постановление Правительства Севастополя от 25.06.2020 № 303-ПП	(12)

1	2	3	4	5	6
	Р-1/Л/Н1/3	Александровская батарея	ЗРЗ-2	Постановление Правительства Севастополя от 25.06.2020 № 303-ПП	(12)
	Р-1/Л/Н1/3	«Обелиск городу-герою Севастополю»; «Скульптурная композиция «Солдат и матрос»; «Оборонительная стена 7-го бастиона»	Охранная зона	Постановление Правительства Севастополя от 22.07.2021 № 333-ПП	(6)
	Р-1/Л/Н1/3	«Обелиск городу-герою Севастополю»; «Скульптурная композиция «Солдат и матрос»; «Оборонительная стена 7-го бастиона»	ЕОЗ	Постановление Правительства Севастополя от 22.07.2021 № 333-ПП	(6)
	Р-1/Л/Н1/3	«Обелиск городу-герою Севастополю»; «Скульптурная композиция «Солдат и матрос»; «Оборонительная стена 7-го бастиона»	ЕЗРЗ	Постановление Правительства Севастополя от 22.07.2021 № 333-ПП	(6)
	Р-1/Л/Н1/3	«Обелиск городу-герою Севастополю»; «Скульптурная композиция «Солдат и матрос»; «Оборонительная стена 7-го бастиона»	ЕЗРЗ	Постановление Правительства Севастополя от 22.07.2021 № 333-ПП	(6)
	Р-1/Л/Н1/3	«Обелиск городу-герою Севастополю»; «Скульптурная композиция «Солдат и матрос»; «Оборонительная стена 7-го бастиона»	ЕОЗ	Постановление Правительства Севастополя от 22.07.2021 № 333-ПП	(6)

1	2	3	4	5	6
	Р-1/Л/Н1/3	<p>«Памятник адмиралу М.П. Лазареву» (г. Севастополь, пл. Лазарева, 1), «Жилой дом» (г. Севастополь, ул. Большая Морская, 2), «Жилой дом» (г. Севастополь, ул. Большая Морская, д. 3), «Жилой дом» (г. Севастополь, ул. Большая Морская, д. 4), «Жилой дом» (г. Севастополь, ул. Большая Морская, д. 6), «Гостиница «Севастополь» (г. Севастополь, пр-т Нахимова, 8), «Жилой дом» (г. Севастополь, пр-т Нахимова, 10), «Жилой дом» (г. Севастополь, пр-т Нахимова, 12), «Жилой дом» (г. Севастополь, пр-т Нахимова, 14), «Административное здание» (г. Севастополь, пр-т Нахимова, 15), «Жилой дом» (г. Севастополь, пр-т Нахимова, 16 (ул. Генерала Петрова, 2)), «Жилой дом» (г. Севастополь, пр-т Нахимова, 17), «Административное здание» (г. Севастополь, пр-т Нахимова, д. 21), «Административное здание» (г. Севастополь, ул. Суворова, 4), «Жилой дом» (г. Севастополь, ул. Одесская, 11), «Общественное здание» (г. Севастополь, ул. Одесская, 13), «Общественное здание» (г. Севастополь, ул. Одесская, 15), «Жилой дом» (г. Севастополь, ул. Генерала Петрова, 1), «Жилой дом» (г. Севастополь, ул. Сенявина, д. 3), «Жилой дом» (г. Севастополь, ул. Маяковского, 3), «Административное здание» (г. Севастополь, ул. Маяковского, 5), «Дом Анненкова» (г. Севастополь, ул. Маяковского, 8), «Жилой дом» (г. Севастополь, набережная Корнилова, 7), «Административное здание» (г. Севастополь, ул. Айвазовского, д. 3), «Жилой дом» (г. Севастополь, спуск Шестакова, 1)</p>	ЕОЗ	<p>Постановление Правительства Севастополя от 08.06.2023 № 277-ПП</p>	(8)

1		2	Р-1/Л/Н1/3	3		4	ЕОЗ	5	Постановление Правительства Севастополя от 08.06.2023 № 277-ПП	6	(8)
				<p>«Памятник адмиралу М.П. Лазареву» (г. Севастополь, пл. Лазарева, 1), «Жилой дом» (г. Севастополь, ул. Большая Морская, 2), «Жилой дом» (г. Севастополь, ул. Большая Морская, д. 3), «Жилой дом» (г. Севастополь, ул. Большая Морская, д. 4), «Жилой дом» (г. Севастополь, ул. Большая Морская, д. 6), «Гостиница «Севастополь» (г. Севастополь, пр-т Нахимова, 8), «Жилой дом» (г. Севастополь, пр-т Нахимова, 10), «Жилой дом» (г. Севастополь, пр-т Нахимова, 12), «Жилой дом» (г. Севастополь, пр-т Нахимова, 14), «Административное здание» (г. Севастополь, пр-т Нахимова, 15), «Жилой дом» (г. Севастополь, пр-т Нахимова, 16 (ул. Генерала Петрова, 2)), «Жилой дом» (г. Севастополь, пр-т Нахимова, 17), «Административное здание» (г. Севастополь, пр-т Нахимова, д. 21), «Административное здание» (г. Севастополь, ул. Суворова, 4), «Жилой дом» (г. Севастополь, ул. Одесская, 11), «Общественное здание» (г. Севастополь, ул. Одесская, 13), «Общественное здание» (г. Севастополь, ул. Одесская, 15), «Жилой дом» (г. Севастополь, ул. Генерала Петрова, 1), «Жилой дом» (г. Севастополь, ул. Сенявина, д. 3), «Жилой дом» (г. Севастополь, ул. Маяковского, 3), «Административное здание» (г. Севастополь, ул. Маяковского, 5), «Дом Анненкова» (г. Севастополь, ул. Маяковского, 8), «Жилой дом» (г. Севастополь, набережная Корнилова, 7), «Административное здание» (г. Севастополь, ул. Айвазовского, д. 3), «Жилой дом» (г. Севастополь, спуск Шестакова, 1)</p>							

1	2	3	4	5	6
	Р-1/Л/Н1/3	<p>«Памятник адмиралу М.П. Лазареву» (г. Севастополь, пл. Лазарева, 1), «Жилой дом» (г. Севастополь, ул. Большая Морская, 2), «Жилой дом» (г. Севастополь, ул. Большая Морская, д. 3), «Жилой дом» (г. Севастополь, ул. Большая Морская, д. 4), «Жилой дом» (г. Севастополь, ул. Большая Морская, д. 6), «Гостиница «Севастополь» (г. Севастополь, пр-т Нахимова, 8), «Жилой дом» (г. Севастополь, пр-т Нахимова, 10), «Жилой дом» (г. Севастополь, пр-т Нахимова, 12), «Жилой дом» (г. Севастополь, пр-т Нахимова, 14), «Административное здание» (г. Севастополь, пр-т Нахимова, 15), «Жилой дом» (г. Севастополь, пр-т Нахимова, 16), «Жилой дом» (г. Севастополь, пр-т Нахимова, 17), «Административное здание» (г. Севастополь, пр-т Нахимова, д. 21), «Административное здание» (г. Севастополь, ул. Суворова, 4), «Жилой дом» (г. Севастополь, ул. Одесская, 11), «Общественное здание» (г. Севастополь, ул. Одесская, 13), «Общественное здание» (г. Севастополь, ул. Одесская, 15), «Жилой дом» (г. Севастополь, ул. Генерала Петрова, 1), «Жилой дом» (г. Севастополь, ул. Сенявина, д. 3), «Жилой дом» (г. Севастополь, ул. Маяковского, 3), «Административное здание» (г. Севастополь, ул. Маяковского, 5), «Дом Анненкова» (г. Севастополь, ул. Маяковского, 8), «Жилой дом» (г. Севастополь, набережная Корнилова, 7), «Административное здание» (г. Севастополь, ул. Айвазовского, д. 3), «Жилой дом» (г. Севастополь, спуск Шестакова, 1)</p>	ЕОЗ	<p>Постановление Правительства Севастополя от 08.06.2023 № 277-ПП</p>	(8)

1.	2	3	4	5	6
	Р-1/Л/Н1/3	<p>«Памятник адмиралу М.П. Лазареву» (г. Севастополь, пл. Лазарева, 1), «Жилой дом» (г. Севастополь, ул. Большая Морская, 2), «Жилой дом» (г. Севастополь, ул. Большая Морская, д. 3), «Жилой дом» (г. Севастополь, ул. Большая Морская, д. 4), «Жилой дом» (г. Севастополь, ул. Большая Морская, д. 6), «Гостиница «Севастополь» (г. Севастополь, пр-т Нахимова, 8), «Жилой дом» (г. Севастополь, пр-т Нахимова, 10), «Жилой дом» (г. Севастополь, пр-т Нахимова, 12), «Жилой дом» (г. Севастополь, пр-т Нахимова, 14), «Административное здание» (г. Севастополь, пр-т Нахимова, 15), «Жилой дом» (г. Севастополь, пр-т Нахимова, 16), «Жилой дом» (г. Севастополь, пр-т Нахимова, 17), (ул. Генерала Петрова, 2)), «Жилой дом» (г. Севастополь, пр-т Нахимова, д. 21), «Административное здание» (г. Севастополь, пр-т Нахимова, д. 21), «Административное здание» (г. Севастополь, ул. Суворова, 4), «Жилой дом» (г. Севастополь, ул. Одесская, 11), «Общественное здание» (г. Севастополь, ул. Одесская, 13), «Общественное здание» (г. Севастополь, ул. Одесская, 15), «Жилой дом» (г. Севастополь, ул. Генерала Петрова, 1), «Жилой дом» (г. Севастополь, ул. Сенявина, д. 3), «Жилой дом» (г. Севастополь, ул. Маяковского, 3), «Административное здание» (г. Севастополь, ул. Маяковского, 5), «Дом Анненкова» (г. Севастополь, ул. Маяковского, 8), «Жилой дом» (г. Севастополь, набережная Корнилова, 7), «Административное здание» (г. Севастополь, ул. Айвазовского, д. 3), «Жилой дом» (г. Севастополь, спуск Шестакова, 1)</p>	ЕЗРЗ	<p>Постановление Правительства Севастополя от 08.06.2023 № 277-ПП</p>	(8)

1	2	3	4	5	6
	P-1/Л/Н1/3	<p>«Памятник адмиралу М.П. Лазареву» (г. Севастополь, пл. Лазарева, 1), «Жилой дом» (г. Севастополь, ул. Большая Морская, 2), «Жилой дом» (г. Севастополь, ул. Большая Морская, д. 3), «Жилой дом» (г. Севастополь, ул. Большая Морская, д. 4), «Жилой дом» (г. Севастополь, ул. Большая Морская, д. 6), «Гостиница «Севастополь» (г. Севастополь, пр-т Нахимова, 8), «Жилой дом» (г. Севастополь, пр-т Нахимова, 10), «Жилой дом» (г. Севастополь, пр-т Нахимова, 12), «Жилой дом» (г. Севастополь, пр-т Нахимова, 14), «Административное здание» (г. Севастополь, пр-т Нахимова, 15), «Жилой дом» (г. Севастополь, пр-т Нахимова, 16 (ул. Генерала Петрова, 2)), «Жилой дом» (г. Севастополь, пр-т Нахимова, 17), «Административное здание» (г. Севастополь, пр-т Нахимова, д. 21), «Административное здание» (г. Севастополь, ул. Суворова, 4), «Жилой дом» (г. Севастополь, ул. Одесская, 11), «Общественное здание» (г. Севастополь, ул. Одесская, 13), «Общественное здание» (г. Севастополь, ул. Одесская, 15), «Жилой дом» (г. Севастополь, ул. Генерала Петрова, 1), «Жилой дом» (г. Севастополь, ул. Сенявина, д. 3), «Жилой дом» (г. Севастополь, ул. Маяковского, 3), «Административное здание» (г. Севастополь, ул. Маяковского, 5), «Дом Анненкова» (г. Севастополь, ул. Маяковского, 8), «Жилой дом» (г. Севастополь, набережная Корнилова, 7), «Административное здание» (г. Севастополь, ул. Айвазовского, д. 3), «Жилой дом» (г. Севастополь, спуск Шестакова, 1)</p>	ЕЗОЛ	Постановление Правительства Севастополя от 08.06.2023 № 277-ПП	(8)
	P-1/Л/Н1/3	Перечень объектов культурного наследия федерального и регионального значения, расположенных в центральной части города Севастополя вдоль улиц Адмирала Октябрьского, Большой Морской, Василия Кучера, Воронина, Ленина, Луначарского, Одесской, Пушкина, Советской, Суворова, Терещенко, пл. Нахимова, пл. Суворова, пр-та Нахимова	ЕОЗ	Постановление Правительства Севастополя от 29.06.2023 № 320-ПП	(7)
	P-1/Л/Н1/3	Перечень объектов культурного наследия федерального и регионального значения, расположенных в центральной части города Севастополя вдоль улиц Адмирала Октябрьского, Большой Морской, Василия Кучера, Воронина, Ленина, Луначарского, Одесской, Пушкина, Советской, Суворова, Терещенко, пл. Нахимова, пл. Суворова, пр-та Нахимова	ЕЗОЛ	Постановление Правительства Севастополя от 29.06.2023 № 320-ПП	(7)
	P-1/Н/А1/5	Акведуки	Охранная зона	Постановление Правительства Севастополя от 25.05.2023 № 258-ПП	(15)
	P-1/Н/А1/5	Акведуки	ЗРЗ-2	Постановление Правительства Севастополя от 25.05.2023 № 258-ПП	(15)

1	2	3	4	5	6
Р-2 Зона скверов, бульваров	Р-1/Н/Б1/6	Акведуки	Охранная зона	Постановление Правительства Севастополя от 25.05.2023 № 258-ПП	(15)
	Р-1/Н/Б1/6	Акведуки	ЗРЗ-1	Постановление Правительства Севастополя от 25.05.2023 № 258-ПП	(15)
	Р-2/Л/-/1	Ансамбль мемориального комплекса памятников обороны города Севастополя в 1854–1855 годах «Исторический бульвар». 1904–1905 годы, военный инженер О.И. Энберг (г. Севастополь, Исторический бульвар), регионального значения «Казармы 50-го Белостокского пехотного полка 13-й пехотной дивизии. кон. XIX–сер. XX вв.» (г. Севастополь, ул. Николая Музыки, д. 1, 3), «Базовый матросский клуб» (г. Севастополь, пл. Ушакова, д. 1), «Дом Корнеева» (г. Севастополь, ул. 4-я Бастионная, д. 11)	Охранная зона	Постановление Правительства Севастополя от 03.03.2022 № 70-ПП	(4)
	Р-2/Л/-/1	«Жилой дом» (г. Севастополь, ул. Гоголя, д. 3), «Жилой дом» (г. Севастополь, ул. Гоголя, д. 6), «Жилой дом» (г. Севастополь, ул. Гоголя, д. 7), «Жилой дом» (г. Севастополь, ул. Гоголя, д. 8), «Жилой дом» (г. Севастополь, ул. Гоголя, д. 10), «Здание судостроительного техникума» (г. Севастополь, ул. Гоголя, д. 12–14), «Жилой дом» (г. Севастополь, ул. Гоголя, д. 22), «Жилой дом» (г. Севастополь, ул. Гоголя, д. 24), «Жилой дом» (г. Севастополь, ул. Гоголя, д. 27), «Жилой дом» (г. Севастополь, ул. Гоголя, д. 35), «Римско-католический костел» (г. Севастополь, ул. Шмидта, д. 1)	ЗРЗ-1	Постановление Правительства Севастополя от 12.10.2022 № 500-ПП	(5)
	Р-2/Л/-/1	«Жилой дом» (г. Севастополь, ул. Гоголя, д. 3), «Жилой дом» (г. Севастополь, ул. Гоголя, д. 6), «Жилой дом» (г. Севастополь, ул. Гоголя, д. 7), «Жилой дом» (г. Севастополь, ул. Гоголя, д. 8), «Жилой дом» (г. Севастополь, ул. Гоголя, д. 10), «Здание судостроительного техникума» (г. Севастополь, ул. Гоголя, д. 12–14), «Жилой дом» (г. Севастополь, ул. Гоголя, д. 22), «Жилой дом» (г. Севастополь, ул. Гоголя, д. 24), «Жилой дом» (г. Севастополь, ул. Гоголя, д. 27), «Жилой дом» (г. Севастополь, ул. Гоголя, д. 35), «Римско-католический костел» (г. Севастополь, ул. Шмидта, д. 1)	ЗРЗ-1	Постановление Правительства Севастополя от 12.10.2022 № 500-ПП	(5)

1	2	3	4	5	6
	Р-2/П/-/10	<p>«Памятник адмиралу М.П. Лазареву» (г. Севастополь, пл. Лазарева, 1), «Жилой дом» (г. Севастополь, ул. Большая Морская, 2), «Жилой дом» (г. Севастополь, ул. Большая Морская, д. 3), «Жилой дом» (г. Севастополь, ул. Большая Морская, д. 4), «Жилой дом» (г. Севастополь, ул. Большая Морская, д. 6), «Гостиница «Севастополь» (г. Севастополь, пр-т Нахимова, 8), «Жилой дом» (г. Севастополь, пр-т Нахимова, 10), «Жилой дом» (г. Севастополь, пр-т Нахимова, 12), «Жилой дом» (г. Севастополь, пр-т Нахимова, 14), «Административное здание» (г. Севастополь, пр-т Нахимова, 15), «Жилой дом» (г. Севастополь, пр-т Нахимова, 16), «Жилой дом» (г. Севастополь, пр-т Нахимова, 17), «Административное здание» (г. Севастополь, пр-т Нахимова, д. 21), «Административное здание» (г. Севастополь, ул. Суворова, 4), «Жилой дом» (г. Севастополь, ул. Одесская, 11), «Общественное здание» (г. Севастополь, ул. Одесская, 13), «Общественное здание» (г. Севастополь, ул. Одесская, 15), «Жилой дом» (г. Севастополь, ул. Генерала Петрова, 1), «Жилой дом» (г. Севастополь, ул. Сенявина, д. 3), «Жилой дом» (г. Севастополь, ул. Маяковского, 3), «Административное здание» (г. Севастополь, ул. Маяковского, 5), «Дом Анненкова» (г. Севастополь, ул. Маяковского, 8), «Жилой дом» (г. Севастополь, набережная Корнилова, 7), «Административное здание» (г. Севастополь, ул. Айвазовского, д. 3), «Жилой дом» (г. Севастополь, спуск Шестакова, 1)</p>	ЕОЗ	<p>Постановление Правительства Севастополя от 08.06.2023 № 277-ПП</p>	(8)

1	2	3	4	5	6
	Р-2/П/-/10	<p>«Памятник адмиралу М.П. Лазареву» (г. Севастополь, пл. Лазарева, 1), «Жилой дом» (г. Севастополь, ул. Большая Морская, 2), «Жилой дом» (г. Севастополь, ул. Большая Морская, д. 3), «Жилой дом» (г. Севастополь, ул. Большая Морская, д. 4), «Жилой дом» (г. Севастополь, ул. Большая Морская, д. 6), «Гостиница «Севастополь» (г. Севастополь, пр-т Нахимова, 8), «Жилой дом» (г. Севастополь, пр-т Нахимова, 10), «Жилой дом» (г. Севастополь, пр-т Нахимова, 12), «Жилой дом» (г. Севастополь, пр-т Нахимова, 14), «Административное здание» (г. Севастополь, пр-т Нахимова, 15), «Жилой дом» (г. Севастополь, пр-т Нахимова, 16), «Жилой дом» (г. Севастополь, пр-т Нахимова, 17), «Административное здание» (г. Севастополь, пр-т Нахимова, д. 21), «Административное здание» (г. Севастополь, ул. Суворова, 4), «Жилой дом» (г. Севастополь, ул. Одесская, 11), «Общественное здание» (г. Севастополь, ул. Одесская, 13), «Общественное здание» (г. Севастополь, ул. Одесская, 15), «Жилой дом» (г. Севастополь, ул. Генерала Петрова, 1), «Жилой дом» (г. Севастополь, ул. Сенявина, д. 3), «Жилой дом» (г. Севастополь, ул. Маяковского, 3), «Административное здание» (г. Севастополь, ул. Маяковского, 5), «Дом Анненкова» (г. Севастополь, ул. Маяковского, 8), «Жилой дом» (г. Севастополь, набережная Корнилова, 7), «Административное здание» (г. Севастополь, ул. Айвазовского, д. 3), «Жилой дом» (г. Севастополь, спуск Шестакова, 1)</p>	ЕОЗ	Постановление Правительства Севастополя от 08.06.2023 № 277-ПП	(8)
	Р-2/П/-/10	Перечень объектов культурного наследия федерального и регионального значения, расположенных в центральной части города Севастополя вдоль улиц Адмирала Октябрьского, Большой Морской, Василия Кучера, Воронина, Ленина, Луначарского, Одесской, Пушкина, Советской, Суворова, Терещенко, пл. Нахимова, пл. Суворова, пр-та Нахимова	ЕОЗ	Постановление Правительства Севастополя от 29.06.2023 № 320-ПП	(7)
	Р-2/П/-/10	Перечень объектов культурного наследия федерального и регионального значения, расположенных в центральной части города Севастополя вдоль улиц Адмирала Октябрьского, Большой Морской, Василия Кучера, Воронина, Ленина, Луначарского, Одесской, Пушкина, Советской, Суворова, Терещенко, пл. Нахимова, пл. Суворова, пр-та Нахимова	ЕОЗ	Постановление Правительства Севастополя от 29.06.2023 № 320-ПП	(7)
	Р-2/П/-/10	Перечень объектов культурного наследия федерального и регионального значения, расположенных в центральной части города Севастополя вдоль улиц Адмирала Октябрьского, Большой Морской, Василия Кучера, Воронина, Ленина, Луначарского, Одесской, Пушкина, Советской, Суворова, Терещенко, пл. Нахимова, пл. Суворова, пр-та Нахимова	ЕОЗ	Постановление Правительства Севастополя от 29.06.2023 № 320-ПП	(7)

1	2	3	4	5	6
	P-2/Л/~/10	Перечень объектов культурного наследия федерального и регионального значения, расположенных в центральной части города Севастополя вдоль улиц Адмирала Октябрьского, Большой Морской, Василия Кучера, Воронина, Ленина, Луначарского, Одесской, Пушкина, Советской, Суворова, Терещенко, пл. Нахимова, пл. Суворова, пр-та Нахимова	ЕЗРЗ	Постановление Правительства Севастополя от 29.06.2023 № 320-ПП	(7)
	P-2/Л/~/10	Перечень объектов культурного наследия федерального и регионального значения, расположенных в центральной части города Севастополя вдоль улиц Адмирала Октябрьского, Большой Морской, Василия Кучера, Воронина, Ленина, Луначарского, Одесской, Пушкина, Советской, Суворова, Терещенко, пл. Нахимова, пл. Суворова, пр-та Нахимова	ЕЗРЗ	Постановление Правительства Севастополя от 29.06.2023 № 320-ПП	(7)
	P-2/Л/~/13	«Здание бывшей тюрьмы, в которой находились под арестом В.А. Антонов-Овсеенко и А.С. Гриневский» (г. Севастополь, ул. Адмирала Октябрьского, д. 21/пл. Восставших, д. 4), «Административное здание» (г. Севастополь, ул. Адмирала Октябрьского, д. 19), «Памятник Н.И. Пирогову» (г. Севастополь, пл. Восставших, д.1), «Памятник медицинским работникам Севастополя» (г. Севастополь, ул. 5-я Бастионная), «Памятник 49 большевикам-подпольщикам – жертвам белогвардейского террора», г. Севастополь, ул. 5-я Бастионная, сквер 5-го бастиона, «Памятник воинам 5-го бастиона», г. Севастополь, ул. 5-я Бастионная, «Кладбище коммунаров. Комплексный памятник» (г. Севастополь, ул. 5-я Бастионная, сквер 5-го бастиона)»	ЗРЗ-3	Постановление Правительства Севастополя от 22.05.2023 № 248-ПП	(10)
	P-2/Л/~/15	«Здание бывшей тюрьмы, в которой находились под арестом В.А. Антонов-Овсеенко и А.С. Гриневский» (г. Севастополь, ул. Адмирала Октябрьского, д. 21/пл. Восставших, д. 4), «Административное здание» (г. Севастополь, ул. Адмирала Октябрьского, д. 19), «Памятник Н.И. Пирогову» (г. Севастополь, пл. Восставших, д.1), «Памятник медицинским работникам Севастополя» (г. Севастополь, ул. 5-я Бастионная), «Памятник 49 большевикам-подпольщикам – жертвам белогвардейского террора», г. Севастополь, ул. 5-я Бастионная, сквер 5-го бастиона, «Памятник воинам 5-го бастиона», г. Севастополь, ул. 5-я Бастионная, «Кладбище коммунаров. Комплексный памятник» (г. Севастополь, ул. 5-я Бастионная, сквер 5-го бастиона)»	Охранная зона	Постановление Правительства Севастополя от 22.05.2023 № 248-ПП	(10)

1	2	3	4	5	6
	P-2/Л/15	«Здание бывшей тюрьмы, в которой находились под арестом В.А. Антонов-Овсеенко и А.С. Гриневский» (г. Севастополь, ул. Адмирала Октябрьского, д. 21/пл. Восставших, д. 4), «Административное здание» (г. Севастополь, ул. Адмирала Октябрьского, д. 19), «Памятник Н.И. Пирогову» (г. Севастополь, пл. Восставших, д. 1), «Памятник медицинским работникам Севастополя» (г. Севастополь, ул. 5-я Бастионная), «Памятник 49 большевикам-подпольщикам – жертвам белогвардейского террора», г. Севастополь, ул. 5-я Бастионная, сквер 5-го бастиона, «Памятник воинам 5-го бастиона», г. Севастополь, ул. 5-я Бастионная, «Кладбище коммунаров. Комплексный памятник» (г. Севастополь, ул. 5-я Бастионная, сквер 5-го бастиона)»	ЗРЗ-3	Постановление Правительства Севастополя от 22.05.2023 № 248-ПП	(10)
	P-2/Л/22	Перечень объектов культурного наследия федерального и регионального значения, расположенных в центральной части города Севастополя вдоль улиц Адмирала Октябрьского, Большой Морской, Василия Кучера, Воронина, Ленина, Луначарского, Одесской, Пушкина, Советской, Суворова, Терещенко, пл. Нахимова, пл. Суворова, пр-та Нахимова	ЕОЗ	Постановление Правительства Севастополя от 29.06.2023 № 320-ПП	(7)
	P-2/Л/22	Перечень объектов культурного наследия федерального и регионального значения, расположенных в центральной части города Севастополя вдоль улиц Адмирала Октябрьского, Большой Морской, Василия Кучера, Воронина, Ленина, Луначарского, Одесской, Пушкина, Советской, Суворова, Терещенко, пл. Нахимова, пл. Суворова, пр-та Нахимова	ЕОЗ	Постановление Правительства Севастополя от 29.06.2023 № 320-ПП	(7)
	P-2/Л/22	Перечень объектов культурного наследия федерального и регионального значения, расположенных в центральной части города Севастополя вдоль улиц Адмирала Октябрьского, Большой Морской, Василия Кучера, Воронина, Ленина, Луначарского, Одесской, Пушкина, Советской, Суворова, Терещенко, пл. Нахимова, пл. Суворова, пр-та Нахимова	ЕЗРЗ	Постановление Правительства Севастополя от 29.06.2023 № 320-ПП	(7)
	P-2/Л/22	Перечень объектов культурного наследия федерального и регионального значения, расположенных в центральной части города Севастополя вдоль улиц Адмирала Октябрьского, Большой Морской, Василия Кучера, Воронина, Ленина, Луначарского, Одесской, Пушкина, Советской, Суворова, Терещенко, пл. Нахимова, пл. Суворова, пр-та Нахимова	ЕЗОЛ	Постановление Правительства Севастополя от 29.06.2023 № 320-ПП	(7)

1	2	3	4	5	6
	P-2/Л/-/24	«Жилой дом» (г. Севастополь, ул. Гоголя, д. 3), «Жилой дом» (г. Севастополь, ул. Гоголя, д. 6), «Жилой дом» (г. Севастополь, ул. Гоголя, д. 7), «Жилой дом» (г. Севастополь, ул. Гоголя, д. 8), «Жилой дом» (г. Севастополь, ул. Гоголя, д. 10), «Здание судостроительного техникума» (г. Севастополь, ул. Гоголя, д. 12–14), «Жилой дом» (г. Севастополь, ул. Гоголя, д. 22), «Жилой дом» (г. Севастополь, ул. Гоголя, д. 24), «Жилой дом» (г. Севастополь, ул. Гоголя, д. 27), «Жилой дом» (г. Севастополь, ул. Гоголя, д. 35), «Римско-католический костел» (г. Севастополь, ул. Шмидта, д. 1)	ЗРЗ-1	Постановление Правительства Севастополя от 12.10.2022 № 500-ПП	(5)
	P-2/Л/-/27	Ансамбль мемориального комплекса памятников обороны города Севастополя в 1854–1855 годах «Исторический бульвар», 1904–1905 годы. военный инженер О.И. Энберг (г. Севастополь. Исторический бульвар), регионального значения «Казармы 50-го Белостокского пехотного полка 13-й пехотной дивизии, кон. XIX–сер. XX вв.» (г. Севастополь, ул. Николая Музыки, д. 1, 3), «Базовый матросский клуб» (г. Севастополь, пл. Ушакова, д. 1), «Дом Корнеева» (г. Севастополь, ул. 4-я Бастионная, д. 11)	ЗОЛ	Постановление Правительства Севастополя от 03.03.2022 № 70-ПП	(4)
	P-2/Л/-/27	Перечень объектов культурного наследия федерального и регионального значения, расположенных в центральной части города Севастополя вдоль улиц Адмирала Октябрьского, Большой Морской, Василия Кучера, Воронина, Ленина, Луначарского, Одесской, Пушкина, Советской, Суворова, Терещенко, пл. Нахимова, пл. Суворова, пр-та Нахимова	ЕОЗ	Постановление Правительства Севастополя от 29.06.2023 № 320-ПП	(7)
	P-2/Л/-/27	Перечень объектов культурного наследия федерального и регионального значения, расположенных в центральной части города Севастополя вдоль улиц Адмирала Октябрьского, Большой Морской, Василия Кучера, Воронина, Ленина, Луначарского, Одесской, Пушкина, Советской, Суворова, Терещенко, пл. Нахимова, пл. Суворова, пр-та Нахимова	ЕЗОЛ	Постановление Правительства Севастополя от 29.06.2023 № 320-ПП	(7)
	P-2/Л/-/30	Ансамбль мемориального комплекса памятников обороны города Севастополя в 1854–1855 годах «Исторический бульвар», 1904–1905 годы, военный инженер О.И. Энберг (г. Севастополь, Исторический бульвар), регионального значения «Казармы 50-го Белостокского пехотного полка 13-й пехотной дивизии, кон. XIX–сер. XX вв.» (г. Севастополь, ул. Николая Музыки, д. 1, 3), «Базовый матросский клуб» (г. Севастополь, пл. Ушакова, д. 1), «Дом Корнеева» (г. Севастополь, ул. 4-я Бастионная, д. 11)	Охранная зона	Постановление Правительства Севастополя от 03.03.2022 № 70-ПП	(4)

1	2	3	4	5	6
	P-2/П/-/30	«Жилой дом» (г. Севастополь, ул. Гоголя, д. 3), «Жилой дом» (г. Севастополь, ул. Гоголя, д. 6), «Жилой дом» (г. Севастополь, ул. Гоголя, д. 7), «Жилой дом» (г. Севастополь, ул. Гоголя, д. 8), «Жилой дом» (г. Севастополь, ул. Гоголя, д. 10), «Здание судостроительного техникума» (г. Севастополь, ул. Гоголя, д. 12–14), «Жилой дом» (г. Севастополь, ул. Гоголя, д. 22), «Жилой дом» (г. Севастополь, ул. Гоголя, д. 24), «Жилой дом» (г. Севастополь, ул. Гоголя, д. 27), «Жилой дом» (г. Севастополь, ул. Гоголя, д. 35), «Римско-католический костел» (г. Севастополь, ул. Шмидта, д. 1)	ЗРЗ-1	Постановление Правительства Севастополя от 12.10.2022 № 500-ПП	(5)
	P-2/П/-/30	«Жилой дом» (г. Севастополь, ул. Гоголя, д. 3), «Жилой дом» (г. Севастополь, ул. Гоголя, д. 6), «Жилой дом» (г. Севастополь, ул. Гоголя, д. 7), «Жилой дом» (г. Севастополь, ул. Гоголя, д. 8), «Жилой дом» (г. Севастополь, ул. Гоголя, д. 10), «Здание судостроительного техникума» (г. Севастополь, ул. Гоголя, д. 12–14), «Жилой дом» (г. Севастополь, ул. Гоголя, д. 22), «Жилой дом» (г. Севастополь, ул. Гоголя, д. 24), «Жилой дом» (г. Севастополь, ул. Гоголя, д. 27), «Жилой дом» (г. Севастополь, ул. Гоголя, д. 35), «Римско-католический костел» (г. Севастополь, ул. Шмидта, д. 1)	ЗРЗ-1	Постановление Правительства Севастополя от 12.10.2022 № 500-ПП	(5)
	P-2/П/-/30	Перечень объектов культурного наследия федерального и регионального значения, расположенных в центральной части города Севастополя вдоль улиц Адмирала Октябрьского, Большой Морской, Василия Кучера, Воронина, Ленина, Луначарского, Одесской, Пушкина, Советской, Суворова, Терещенко, пл. Нахимова, пл. Суворова, пр-та Нахимова	ЕОЗ	Постановление Правительства Севастополя от 29.06.2023 № 320-ПП	(7)
	P-2/П/-/7	«Здание бывшей тюрьмы, в которой находились под арестом В.А. Антонов-Овсеенко и А.С. Гриневский» (г. Севастополь, ул. Адмирала Октябрьского, д. 21/пл. Восставших, д. 4), «Административное здание» (г. Севастополь, ул. Адмирала Октябрьского, д. 19), «Памятник Н.И. Пирогову» (г. Севастополь, пл. Восставших, д. 1), «Памятник медицинским работникам Севастополя» (г. Севастополь, ул. 5-я Бастионная), «Памятник 49 большевикам-подпольщикам – жертвам белогвардейского террора», г. Севастополь, ул. 5-я Бастионная, сквер 5-го бастиона, «Памятник воинам 5-го бастиона», г. Севастополь, ул. 5-я Бастионная, «Кладбище коммунаров. Комплексный памятник» (г. Севастополь, ул. 5-я Бастионная, сквер 5-го бастиона)»	Охранная зона	Постановление Правительства Севастополя от 22.05.2023 № 248-ПП	(10)

1	2	3	4	5	6
	P-2/Л/1-7	<p>«Здание бывшей тюрьмы, в которой находились под арестом В.А. Антонов-Овсеенко и А.С. Гриневский» (г. Севастополь, ул. Адмирала Октябрьского, д. 21/пл. Восставших, д. 4), «Административное здание» (г. Севастополь, ул. Адмирала Октябрьского, д. 19), «Памятник Н.И. Пирогову» (г. Севастополь, пл. Восставших, д.1), «Памятник медицинским работникам Севастополя» (г. Севастополь, ул. 5-я Бастионная), «Памятник 49 большевикам-подпольщикам – жертвам белогвардейского террора», г. Севастополь, ул. 5-я Бастионная, сквер 5-го бастиона, «Памятник воинам 5-го бастиона», г. Севастополь, ул. 5-я Бастионная, «Кладбище коммунаров. Комплексный памятник» (г. Севастополь, ул. 5-я Бастионная, сквер 5-го бастиона)»</p>	ЗРЗ-2	Постановление Правительства Севастополя от 22.05.2023 № 248-ПП	(10)
	P-2/Л/1-8	<p>Перечень объектов культурного наследия федерального и регионального значения, расположенных в центральной части города Севастополя вдоль улиц Адмирала Октябрьского, Большой Морской, Василия Кучера, Воронина, Ленина, Луначарского, Одесской, Пушкина, Советской, Суворова, Терещенко, пл. Нахимова, пл. Суворова, пр-та Нахимова</p>	ЕОЗ	Постановление Правительства Севастополя от 29.06.2023 № 320-ПП	(7)
	P-2/Л/1-9	<p>Перечень объектов культурного наследия федерального и регионального значения, расположенных в центральной части города Севастополя вдоль улиц Адмирала Октябрьского, Большой Морской, Василия Кучера, Воронина, Ленина, Луначарского, Одесской, Пушкина, Советской, Суворова, Терещенко, пл. Нахимова, пл. Суворова, пр-та Нахимова</p>	ЕОЗ	Постановление Правительства Севастополя от 29.06.2023 № 320-ПП	(7)
	P-2/Н/1-23	<p>Объекты культурного наследия федерального значения «Ансамбль мемориального комплекса памятников обороны города Севастополя в 1854–1855 годах, 1941–1944 годах «Малахов курган» (г. Севастополь, Малахов курган), регионального значения «Жилой дом» (ул. Героев Севастополя, 27), «Жилой дом» (ул. Героев Севастополя, 58), «Памятник воинам 1-го бастиона» (ул. 1-я Бастионная), «Памятник воинам 2-го бастиона» (ул. 2-я Бастионная), «Памятник воинам 3-го бастиона» (ул. Орловская), «Место расположения главной линии обороны в 1854–1855 гг. на Корабельной стороне. Мемориальная стенка между 1-м и 3-м бастионами» (Корабельная сторона)</p>	Охранная зона	Постановление Правительства Севастополя от 14.04.2022 № 153-ПП	(2)

1	2	3	4	5	6
	P-2/H/-/32	Объекты культурного наследия федерального значения «Ансамбль мемориального комплекса памятников обороны города Севастополя в 1854–1855 годах, 1941–1944 годах «Малахов курган» (г. Севастополь, Малахов курган), регионального значения «Жилой дом» (ул. Героев Севастополя, 27), «Жилой дом» (ул. Героев Севастополя, 58), «Памятник воинам 1-го бастиона» (ул. 1-я Бастионная), «Памятник воинам 2-го бастиона» (ул. 2-я Бастионная), «Памятник воинам 3-го бастиона» (ул. Орловская), «Место расположения главной линии обороны в 1854–1855 гг. на Корабельной стороне. Мемориальная стенка между 1-м и 3-м бастионами» (Корабельная сторона)	Охранная зона	Постановление Правительства Севастополя от 14.04.2022 № 153-ПП	(2)
	P-2/H/-/33	Объекты культурного наследия федерального значения «Ансамбль мемориального комплекса памятников обороны города Севастополя в 1854–1855 годах, 1941–1944 годах «Малахов курган» (г. Севастополь, Малахов курган), регионального значения «Жилой дом» (ул. Героев Севастополя, 27), «Жилой дом» (ул. Героев Севастополя, 58), «Памятник воинам 1-го бастиона» (ул. 1-я Бастионная), «Памятник воинам 2-го бастиона» (ул. 2-я Бастионная), «Памятник воинам 3-го бастиона» (ул. Орловская), «Место расположения главной линии обороны в 1854–1855 гг. на Корабельной стороне. Мемориальная стенка между 1-м и 3-м бастионами» (Корабельная сторона)	Охранная зона	Постановление Правительства Севастополя от 14.04.2022 № 153-ПП	(2)
	P-2/H/-/39	Объекты культурного наследия федерального значения «Ансамбль мемориального комплекса памятников обороны города Севастополя в 1854–1855 годах, 1941–1944 годах «Малахов курган» (г. Севастополь, Малахов курган), регионального значения «Жилой дом» (ул. Героев Севастополя, 27), «Жилой дом» (ул. Героев Севастополя, 58), «Памятник воинам 1-го бастиона» (ул. 1-я Бастионная), «Памятник воинам 2-го бастиона» (ул. 2-я Бастионная), «Памятник воинам 3-го бастиона» (ул. Орловская), «Место расположения главной линии обороны в 1854–1855 гг. на Корабельной стороне. Мемориальная стенка между 1-м и 3-м бастионами» (Корабельная сторона)	Охранная зона	Постановление Правительства Севастополя от 14.04.2022 № 153-ПП	(2)

1	2	3	4	5	6
Р-3 Зона парков	Р-2/Н/-/45	Объекты культурного наследия федерального значения «Ансамбль мемориального комплекса памятников обороны города Севастополя в 1854–1855 годах, 1941–1944 годах «Малахов курган» (г. Севастополь, Малахов курган), регионального значения «Жилой дом» (ул. Героев Севастополя, 27), «Жилой дом» (ул. Героев Севастополя, 58), «Памятник воинам 1-го бастиона» (ул. 1-я Бастионная), «Памятник воинам 2-го бастиона» (ул. 2-я Бастионная), «Памятник воинам 3-го бастиона» (ул. Орловская), «Место расположения главной линии обороны в 1854–1855 гг. на Корабельной стороне. Мемориальная стенка между 1-м и 3-м бастионами» (Корабельная сторона)	Охранная зона	Постановление Правительства Севастополя от 14.04.2022 № 153-ПП	(2)
	Р-2/Н/-/51	Объекты культурного наследия федерального значения «Ансамбль мемориального комплекса памятников обороны города Севастополя в 1854–1855 годах, 1941–1944 годах «Малахов курган» (г. Севастополь, Малахов курган), регионального значения «Жилой дом» (ул. Героев Севастополя, 27), «Жилой дом» (ул. Героев Севастополя, 58), «Памятник воинам 1-го бастиона» (ул. 1-я Бастионная), «Памятник воинам 2-го бастиона» (ул. 2-я Бастионная), «Памятник воинам 3-го бастиона» (ул. Орловская), «Место расположения главной линии обороны в 1854–1855 гг. на корабельной стороне. Мемориальная стенка между 1-м и 3-м бастионами» (Корабельная сторона)	Охранная зона	Постановление Правительства Севастополя от 14.04.2022 № 153-ПП	(2)
	Р-3/Л/Н1/3	Перечень объектов культурного наследия федерального и регионального значения, расположенных в центральной части города Севастополя вдоль улиц Адмирала Октябрьского, Большой Морской, Василия Кучера, Воронина, Ленина, Луначарского, Одесской, Пушкина, Советской, Суворова, Терещенко, пл. Нахимова, пл. Суворова, пр-та Нахимова	ЕОЗ	Постановление Правительства Севастополя от 29.06.2023 № 320-ПП	(7)
	Р-3/Л/Н1/3	Перечень объектов культурного наследия федерального и регионального значения, расположенных в центральной части города Севастополя вдоль улиц Адмирала Октябрьского, Большой Морской, Василия Кучера, Воронина, Ленина, Луначарского, Одесской, Пушкина, Советской, Суворова, Терещенко, пл. Нахимова, пл. Суворова, пр-та Нахимова	ЕЗОЛ	Постановление Правительства Севастополя от 29.06.2023 № 320-ПП	(7)
	Р-3/Л/Н1/4	Перечень объектов культурного наследия федерального и регионального значения, расположенных в центральной части города Севастополя вдоль улиц Адмирала Октябрьского, Большой Морской, Василия Кучера, Воронина, Ленина, Луначарского, Одесской, Пушкина, Советской, Суворова, Терещенко, пл. Нахимова, пл. Суворова, пр-та Нахимова	ЕОЗ	Постановление Правительства Севастополя от 29.06.2023 № 320-ПП	(7)
	Р-3/Л/Н1/5	Жилой дом 1910 г., в котором в 1916 г. проживал Д.И. Ульянов	ЗРЗ	Постановление Правительства Севастополя от 22.05.2023 № 240-ПП	(9)

1	2	3	4	5	6
	Р-3/Л/Н1/5	Перечень объектов культурного наследия федерального и регионального значения, расположенных в центральной части города Севастополя вдоль улиц Адмирала Октябрьского, Большой Морской, Василия Кучера, Воронина, Ленина, Луначарского, Одесской, Пушкина, Советской, Суворова, Терещенко, пл. Нахимова, пл. Суворова, пр-та Нахимова	ЕОЗ	Постановление Правительства Севастополя от 29.06.2023 № 320-ПП	(7)
	Р-3/Л/Н1/5	Перечень объектов культурного наследия федерального и регионального значения, расположенных в центральной части города Севастополя вдоль улиц Адмирала Октябрьского, Большой Морской, Василия Кучера, Воронина, Ленина, Луначарского, Одесской, Пушкина, Советской, Суворова, Терещенко, пл. Нахимова, пл. Суворова, пр-та Нахимова	ЕОЗ	Постановление Правительства Севастополя от 29.06.2023 № 320-ПП	(7)
	Р-3/Л/Н1/5	Перечень объектов культурного наследия федерального и регионального значения, расположенных в центральной части города Севастополя вдоль улиц Адмирала Октябрьского, Большой Морской, Василия Кучера, Воронина, Ленина, Луначарского, Одесской, Пушкина, Советской, Суворова, Терещенко, пл. Нахимова, пл. Суворова, пр-та Нахимова	ЕЗРЗ	Постановление Правительства Севастополя от 29.06.2023 № 320-ПП	(7)
	Р-3/Л/Н1/6	«Обелиск городу-герою Севастополю». «Скульптурная композиция «Солдат и матрос»; «Оборонительная стена 7-го бастиона»	ЕОЗ	Постановление Правительства Севастополя от 22.07.2021 № 333-ПП	(6)

1	2	3	4	5	6
	P-3/Н/А1/6	<p>«Памятник адмиралу М.П. Лазареву» (г. Севастополь, пл. Лазарева, 1), «Жилой дом» (г. Севастополь, ул. Большая Морская, 2), «Жилой дом» (г. Севастополь, ул. Большая Морская, д. 3), «Жилой дом» (г. Севастополь, ул. Большая Морская, д. 4), «Жилой дом» (г. Севастополь, ул. Большая Морская, д. 6), «Гостиница «Севастополь» (г. Севастополь, пр-т Нахимова, 8), «Жилой дом» (г. Севастополь, пр-т Нахимова, 10), «Жилой дом» (г. Севастополь, пр-т Нахимова, 12), «Жилой дом» (г. Севастополь, пр-т Нахимова, 14), «Административное здание» (г. Севастополь, пр-т Нахимова, 15), «Жилой дом» (г. Севастополь, пр-т Нахимова, 16), «Жилой дом» (г. Севастополь, пр-т Нахимова, 17), «Административное здание» (г. Севастополь, пр-т Нахимова, д. 21), «Административное здание» (г. Севастополь, ул. Суворова, 4), «Жилой дом» (г. Севастополь, ул. Одесская, 11), «Общественное здание» (г. Севастополь, ул. Одесская, 13), «Общественное здание» (г. Севастополь, ул. Одесская, 15), «Жилой дом» (г. Севастополь, ул. Генерала Петрова, 1), «Жилой дом» (г. Севастополь, ул. Сенявина, д. 3), «Жилой дом» (г. Севастополь, ул. Маяковского, 3), «Административное здание» (г. Севастополь, ул. Маяковского, 5), «Дом Анненкова» (г. Севастополь, ул. Маяковского, 8), «Жилой дом» (г. Севастополь, набережная Корнилова, 7), «Административное здание» (г. Севастополь, ул. Айвазовского, д. 3), «Жилой дом» (г. Севастополь, спуск Шестакова, 1)</p>	ЕЗРЗ	Постановление Правительства Севастополя от 08.06.2023 № 277-ПП	(8)
	P-3/Н/А1/10	Бельбекская группа береговых батарей (№ 16 (Хрулева) и № 24)	ЗОЛ	Постановление Правительства Севастополя от 28.09.2022 № 467-ПП	(18)
	P-3/Н/А1/10	Бельбекская группа береговых батарей (№ 16 (Хрулева) и № 24)	ЗРЗ	Постановление Правительства Севастополя от 28.09.2022 № 467-ПП	(18)
	P-3/Н/А1/3	Памятник погибшим рабочим совхоза им. С. Перовской	Охранная зона	Постановление Правительства Севастополя от 22.05.2023 № 251-ПП	(16)
	P-3/Н/А1/8	Екатерининская миля	Охранная зона	Постановление Правительства Севастополя от 17.06.2019 № 404-ПП	(17)

1	2	3	4	5	6
	P-3/Н/Н1/7	Объекты культурного наследия федерального значения «Ансамбль мемориального комплекса памятников обороны города Севастополя в 1854–1855 годах, 1941–1944 годах «Малахов курган» (г. Севастополь, Малахов курган), регионального значения «Жилой дом» (ул. Героев Севастополя, 27), «Жилой дом» (ул. Героев Севастополя, 58), «Памятник воинам 1-го бастиона» (ул. 1-я Бастионная), «Памятник воинам 2-го бастиона» (ул. 2-я Бастионная), «Памятник воинам 3-го бастиона» (ул. Орловская), «Место расположения главной линии обороны в 1854–1855 гг. на Корабельной стороне. Мемориальная стенка между 1-м и 3-м бастионами» (Корабельная сторона)	Охранная зона	Постановление Правительства Севастополя от 14.04.2022 № 153-ПП	(2)
P-4	P-4/Л/-/1	«Обелиск городу-герою Севастополю»; «Скульптурная композиция «Солдат и матрос»; «Оборонительная стена 7-го бастиона»	ЕОЗ	Постановление Правительства Севастополя от 22.07.2021 № 333-ПП	(6)
Зона рекреационно-курортных объектов	P-4/Л/-/1	«Обелиск городу-герою Севастополю»; «Скульптурная композиция «Солдат и матрос»; «Оборонительная стена 7-го бастиона»	ЕЗРЗ	Постановление Правительства Севастополя от 22.07.2021 № 333-ПП	(6)
	P-4/Л/-/1	«Обелиск городу-герою Севастополю»; «Скульптурная композиция «Солдат и матрос»; «Оборонительная стена 7-го бастиона»	ЕЗРЗ	Постановление Правительства Севастополя от 22.07.2021 № 333-ПП	(6)
	P-4/Н/А1/3	Бельбекская группа береговых батарей (№ 16 (Хрулева) и № 24)	ЗОЛ	Постановление Правительства Севастополя от 28.09.2022 № 467-ПП	(18)
P-5	P-4/Н/А1/3	Бельбекская группа береговых батарей (№ 16 (Хрулева) и № 24)	ЗРЗ	Постановление Правительства Севастополя от 28.09.2022 № 467-ПП	(18)
	P-4/Л/-/2	Александровская батарея	ЗОЛ	Постановление Правительства Севастополя от 25.06.2020 № 303-ПП	(12)

1	2	3	4	5	6
Зона природно-ландшафтных территорий	Р-4/Л/-/2	Александровская батарея	ЗРЗ-1	Постановление Правительства Севастополя от 25.06.2020 № 303-ПП	(12)
	Р-4/Л/-/2	«Обелиск городу-герою Севастополю»; «Скульптурная композиция «Солдат и матрос»; «Оборонительная стена 7-го бастиона»	Охранная зона	Постановление Правительства Севастополя от 22.07.2021 № 333-ПП	(6)
	Р-4/Л/-/2	«Обелиск городу-герою Севастополю»; «Скульптурная композиция «Солдат и матрос»; «Оборонительная стена 7-го бастиона»	ЕЗРЗ	Постановление Правительства Севастополя от 22.07.2021 № 333-ПП	(6)
	Р-4/Л/-/2	«Обелиск городу-герою Севастополю»; «Скульптурная композиция «Солдат и матрос»; «Оборонительная стена 7-го бастиона»	ЕЗРЗ	Постановление Правительства Севастополя от 22.07.2021 № 333-ПП	(6)
	Р-5/Л/-/8	Ансамбль мемориального комплекса памятников обороны города Севастополя в 1854–1855 годах «Исторический бульвар», 1904–1905 годы, военный инженер О.И. Энберг (г. Севастополь, Исторический бульвар), регионального значения «Казармы 50-го Белостокского пехотного полка 13-й пехотной дивизии, кон. XIX–сер. XX вв.» (г. Севастополь, ул. Николая Музыки, д. 1, 3), «Базовый матросский клуб» (г. Севастополь, пл. Ушакова, д. 1), «Дом Корнеева» (г. Севастополь, ул. 4-я Бастионная, д. 11)	Охранная зона	Постановление Правительства Севастополя от 03.03.2022 № 70-ПП	(4)
	Р-5/Л/-/8	Ансамбль мемориального комплекса памятников обороны города Севастополя в 1854–1855 годах «Исторический бульвар», 1904–1905 годы, военный инженер О.И. Энберг (г. Севастополь, Исторический бульвар), регионального значения «Казармы 50-го Белостокского пехотного полка 13-й пехотной дивизии, кон. XIX–сер. XX вв.» (г. Севастополь, ул. Николая Музыки, д. 1, 3), «Базовый матросский клуб» (г. Севастополь, пл. Ушакова, д. 1), «Дом Корнеева» (г. Севастополь, ул. 4-я Бастионная, д. 11)	ЗРЗ	Постановление Правительства Севастополя от 03.03.2022 № 70-ПП	(4)
	Р-5/Л/-/8	Ансамбль мемориального комплекса памятников обороны города Севастополя в 1854–1855 годах «Исторический бульвар», 1904–1905 годы, военный инженер О.И. Энберг (г. Севастополь, Исторический бульвар), регионального значения «Казармы 50-го Белостокского пехотного полка 13-й пехотной дивизии, кон. XIX–сер. XX вв.» (г. Севастополь, ул. Николая Музыки, д. 1, 3), «Базовый матросский клуб» (г. Севастополь, пл. Ушакова, д. 1), «Дом Корнеева» (г. Севастополь, ул. 4-я Бастионная, д. 11)	ЗРЗ	Постановление Правительства Севастополя от 03.03.2022 № 70-ПП	(4)
	Р-5/Л/-/8	Ансамбль мемориального комплекса памятников обороны города Севастополя в 1854–1855 годах «Исторический бульвар», 1904–1905 годы, военный инженер О.И. Энберг (г. Севастополь, Исторический бульвар), регионального значения «Казармы 50-го Белостокского пехотного полка 13-й пехотной дивизии, кон. XIX–сер. XX вв.» (г. Севастополь, ул. Николая Музыки, д. 1, 3), «Базовый матросский клуб» (г. Севастополь, пл. Ушакова, д. 1), «Дом Корнеева» (г. Севастополь, ул. 4-я Бастионная, д. 11)	ЗРЗ	Постановление Правительства Севастополя от 03.03.2022 № 70-ПП	(4)

1	2	3	4	5	6
	P-5/Л/-8	Ансамбль мемориального комплекса памятников обороны города Севастополя в 1854–1855 годах «Исторический бульвар», 1904–1905 годы, военный инженер О.И. Энберг (г. Севастополь, Исторический бульвар), регионального значения «Казармы 50-го Белостокского пехотного полка 13-й пехотной дивизии, кон. XIX–сер. XX вв.» (г. Севастополь, ул. Николая Музыки, д. 1, 3), «Базовый матросский клуб» (г. Севастополь, пл. Ушакова, д. 1), «Дом Корнеева» (г. Севастополь, ул. 4-я Бастионная, д. 11)	ЗРЗ	Постановление Правительства Севастополя от 03.03.2022 № 70-ПП	(4)
	P-5/Л/-8	Ансамбль мемориального комплекса памятников обороны города Севастополя в 1854–1855 годах «Исторический бульвар», 1904–1905 годы, военный инженер О.И. Энберг (г. Севастополь, Исторический бульвар), регионального значения «Казармы 50-го Белостокского пехотного полка 13-й пехотной дивизии, кон. XIX–сер. XX вв.» (г. Севастополь, ул. Николая Музыки, д. 1, 3), «Базовый матросский клуб» (г. Севастополь, пл. Ушакова, д. 1), «Дом Корнеева» (г. Севастополь, ул. 4-я Бастионная, д. 11)	ЗОЛ	Постановление Правительства Севастополя от 03.03.2022 № 70-ПП	(4)
	P-5/Л/-8	Ансамбль мемориального комплекса памятников обороны города Севастополя в 1854–1855 годах «Исторический бульвар», 1904–1905 годы, военный инженер О.И. Энберг (г. Севастополь, Исторический бульвар), регионального значения «Казармы 50-го Белостокского пехотного полка 13-й пехотной дивизии, кон. XIX–сер. XX вв.» (г. Севастополь, ул. Николая Музыки, д. 1, 3), «Базовый матросский клуб» (г. Севастополь, пл. Ушакова, д. 1), «Дом Корнеева» (г. Севастополь, ул. 4-я Бастионная, д. 11)	ЗОЛ	Постановление Правительства Севастополя от 03.03.2022 № 70-ПП	(4)
	P-5/Л/-8	Перечень объектов культурного наследия федерального и регионального значения, расположенных в центральной части города Севастополя вдоль улиц Адмирала Октябрьского, Большой Морской, Василия Кучера, Воронина, Ленина, Луначарского, Одесской, Пушкина, Советской, Суворова, Терещенко, пл. Нахимова, пл. Суворова, пр-та Нахимова	ЕОЗ	Постановление Правительства Севастополя от 29.06.2023 № 320-ПП	(7)
	P-5/Л/-8	Перечень объектов культурного наследия федерального и регионального значения, расположенных в центральной части города Севастополя вдоль улиц Адмирала Октябрьского, Большой Морской, Василия Кучера, Воронина, Ленина, Луначарского, Одесской, Пушкина, Советской, Суворова, Терещенко, пл. Нахимова, пл. Суворова, пр-та Нахимова	ЕЗРЗ	Постановление Правительства Севастополя от 29.06.2023 № 320-ПП	(7)
	P-5/Л/-8	Перечень объектов культурного наследия федерального и регионального значения, расположенных в центральной части города Севастополя вдоль улиц Адмирала Октябрьского, Большой Морской, Василия Кучера, Воронина, Ленина, Луначарского, Одесской, Пушкина, Советской, Суворова, Терещенко, пл. Нахимова, пл. Суворова, пр-та Нахимова	ЕЗРЗ	Постановление Правительства Севастополя от 29.06.2023 № 320-ПП	(7)

1	2	3	4	5	6
	P-5/П/-/8	Перечень объектов культурного наследия федерального и регионального значения, расположенных в центральной части города Севастополя вдоль улиц Адмирала Октябрьского, Большой Морской, Василия Кучера, Воронина, Ленина, Луначарского, Одесской, Пушкина, Советской, Суворова, Терещенко, пл. Нахимова, пл. Суворова, пр-та Нахимова	ЕЗОЛ	Постановление Правительства Севастополя от 29.06.2023 № 320-ПП	(7)
	P-5/П/-/10	Бельбекская группа береговых батарей (№ 16 (Хрулева) и № 24)	ЗОЛ	Постановление Правительства Севастополя от 28.09.2022 № 467-ПП	(18)
	P-5/П/-/18	«Сооружения и территория 365-й зенитной батареи» (г. Севастополь, Мекензиевы горы, высота Героев (60,0)) и «Памятник воинам 365-й зенитной батареи» (г. Севастополь, Высота 60,0)	ЗРЗ	Постановление Правительства Севастополя от 08.06.2023 № 276-ПП	(1)
	P-5/П/-/18	«Сооружения и территория 365-й зенитной батареи» (г. Севастополь, Мекензиевы горы, высота Героев (60,0)) и «Памятник воинам 365-й зенитной батареи» (г. Севастополь, Высота 60,0)	ЗОЛ	Постановление Правительства Севастополя от 08.06.2023 № 276-ПП	(1)
	P-5/П/-/44	Объекты культурного наследия федерального значения «Ансамбль мемориального комплекса памятников обороны города Севастополя в 1854–1855 годах, 1941–1944 годах «Малахов курган» (г. Севастополь, Малахов курган), регионального значения «Жилой дом» (ул. Героев Севастополя, 27), «Жилой дом» (ул. Героев Севастополя, 58), «Памятник воинам 1-го бастиона» (ул. 1-я Бастионная), «Памятник воинам 2-го бастиона» (ул. 2-я Бастионная), «Памятник воинам 3-го бастиона» (ул. Орловская), «Место расположения главной линии обороны в 1854–1855 гг. на Корабельной стороне. Мемориальная стена между 1-м и 3-м бастионами» (Корабельная сторона)	Охранная зона	Постановление Правительства Севастополя от 14.04.2022 № 153-ПП	(2)
P-6	P-6/Б/-/16	Памятник воинам 77-й стрелковой дивизии	Охранная зона	Постановление Правительства Севастополя от 04.02.2021 № 30-ПП	(19)
Зона лесов	P-6/Б/-/16	Место командного пункта 7-й бригады морской пехоты. Мемориальное обозначение	Охранная зона	Постановление Правительства Севастополя от 26.05.2022 № 211-ПП	(20)
СП-1	СП-1/П/Д/1/14	«Обелиск городу-герою Севастополю»; «Скульптурная композиция «Солдат и матрос»; «Оборонительная стена 7-го бастиона»	ЕОЗ	Постановление Правительства Севастополя от 22.07.2021 № 333-ПП	(6)

1	2	3	4	5	6
Зона режимных объектов ограниченного доступа	СП-1/Л/Д/1/14	«Обелиск городу-герою Севастополю»; «Скульптурная композиция «Солдат и матрос»; «Оборонительная стена 7-го бастиона»	ЕЗРЗ	Постановление Правительства Севастополя от 22.07.2021 № 333-ПП	(6)
	СП-1/Л/М/1/23	Ансамбль мемориального комплекса памятников обороны города Севастополя в 1854–1855 годах «Исторический бульвар», 1904–1905 годы. военный инженер О.И. Энберг (г. Севастополь, Исторический бульвар), регионального значения «Казармы 50-го Белостокского пехотного полка 13-й пехотной дивизии, кон. XIX–сер. XX вв.» (г. Севастополь, ул. Николая Музыки, д. 1. 3), «Базовый матросский клуб» (г. Севастополь, пл. Ушакова, д. 1). «Дом Корнеева» (г. Севастополь, ул. 4-я Бастионная, д. 11)	ЗРЗ	Постановление Правительства Севастополя от 03.03.2022 № 70-ПП	(4)
	СП-1/Л/М/1/23	Ансамбль мемориального комплекса памятников обороны города Севастополя в 1854–1855 годах «Исторический бульвар», 1904–1905 годы. военный инженер О.И. Энберг (г. Севастополь, Исторический бульвар), регионального значения «Казармы 50-го Белостокского пехотного полка 13-й пехотной дивизии, кон. XIX–сер. XX вв.» (г. Севастополь, ул. Николая Музыки, д. 1. 3), «Базовый матросский клуб» (г. Севастополь, пл. Ушакова, д. 1). «Дом Корнеева» (г. Севастополь, ул. 4-я Бастионная, д. 11)	ЗОЛ	Постановление Правительства Севастополя от 03.03.2022 № 70-ПП	(4)
	СП-1/Л/М/1/23	Перечень объектов культурного наследия федерального и регионального значения, расположенных в центральной части города Севастополя вдоль улиц Адмирала Октябрьского, Большой Морской, Василия Кучера, Воронина, Ленина, Луначарского, Одесской, Пушкина, Советской, Суворова, Терещенко, пл. Нахимова, пл. Суворова, пр-та Нахимова	ЕОЗ	Постановление Правительства Севастополя от 29.06.2023 № 320-ПП	(7)
	СП-1/Л/М/1/23	Перечень объектов культурного наследия федерального и регионального значения, расположенных в центральной части города Севастополя вдоль улиц Адмирала Октябрьского, Большой Морской, Василия Кучера, Воронина, Ленина, Луначарского, Одесской, Пушкина, Советской, Суворова, Терещенко, пл. Нахимова, пл. Суворова, пр-та Нахимова	ЕЗРЗ	Постановление Правительства Севастополя от 29.06.2023 № 320-ПП	(7)
	СП-1/Л/М/1/23	Перечень объектов культурного наследия федерального и регионального значения, расположенных в центральной части города Севастополя вдоль улиц Адмирала Октябрьского, Большой Морской, Василия Кучера, Воронина, Ленина, Луначарского, Одесской, Пушкина, Советской, Суворова, Терещенко, пл. Нахимова, пл. Суворова, пр-та Нахимова	ЕЗОЛ	Постановление Правительства Севастополя от 29.06.2023 № 320-ПП	(7)

1	2	3	4	5	6
	СП-1/Л/М1/8	Ансамбль мемориального комплекса памятников обороны города Севастополя в 1854–1855 годах «Исторический бульвар», 1904–1905 годы, военный инженер О.И. Энберг (г. Севастополь, Исторический бульвар), регионального значения «Казармы 50-го Белостокского пехотного полка 13-й пехотной дивизии, кон. XIX–сер. XX вв.» (г. Севастополь, ул. Николая Музыки, д. 1, 3), «Базовый матросский клуб» (г. Севастополь, пл. Ушакова, д. 1), «Дом Корнеева» (г. Севастополь, ул. 4-я Бастионная, д. 11)	ЗРЗ	Постановление Правительства Севастополя от 03.03.2022 № 70-ПП	(4)
	СП-1/Л/М1/8	Ансамбль мемориального комплекса памятников обороны города Севастополя в 1854–1855 годах «Исторический бульвар», 1904–1905 годы, военный инженер О.И. Энберг (г. Севастополь, Исторический бульвар), регионального значения «Казармы 50-го Белостокского пехотного полка 13-й пехотной дивизии, кон. XIX–сер. XX вв.» (г. Севастополь, ул. Николая Музыки, д. 1, 3), «Базовый матросский клуб» (г. Севастополь, пл. Ушакова, д. 1), «Дом Корнеева» (г. Севастополь, ул. 4-я Бастионная, д. 11)	ЗОЛ	Постановление Правительства Севастополя от 03.03.2022 № 70-ПП	(4)
	СП-1/Л/Н1/28	Перечень объектов культурного наследия федерального и регионального значения, расположенных в центральной части города Севастополя вдоль улиц Адмирала Октябрьского, Большой Морской, Василия Кучера, Воронина, Ленина, Луначарского, Одесской, Пушкина, Советской, Суворова, Терещенко, пл. Нахимова, пл. Суворова, пр-та Нахимова	ЕОЗ	Постановление Правительства Севастополя от 29.06.2023 № 320-ПП	(7)
	СП-1/Л/Н1/28	Перечень объектов культурного наследия федерального и регионального значения, расположенных в центральной части города Севастополя вдоль улиц Адмирала Октябрьского, Большой Морской, Василия Кучера, Воронина, Ленина, Луначарского, Одесской, Пушкина, Советской, Суворова, Терещенко, пл. Нахимова, пл. Суворова, пр-та Нахимова	ЕЗОЛ	Постановление Правительства Севастополя от 29.06.2023 № 320-ПП	(7)
	СП-1/Л/О2/1	Ансамбль мемориального комплекса памятников обороны города Севастополя в 1854–1855 годах «Исторический бульвар», 1904–1905 годы, военный инженер О.И. Энберг (г. Севастополь, Исторический бульвар), регионального значения «Казармы 50-го Белостокского пехотного полка 13-й пехотной дивизии, кон. XIX–сер. XX вв.» (г. Севастополь, ул. Николая Музыки, д. 1, 3), «Базовый матросский клуб» (г. Севастополь, пл. Ушакова, д. 1), «Дом Корнеева» (г. Севастополь, ул. 4-я Бастионная, д. 11)	Охранная зона	Постановление Правительства Севастополя от 03.03.2022 № 70-ПП	(4)
	СП-1/Л/О2/1	Ансамбль мемориального комплекса памятников обороны города Севастополя в 1854–1855 годах «Исторический бульвар», 1904–1905 годы, военный инженер О.И. Энберг (г. Севастополь, Исторический бульвар), регионального значения «Казармы 50-го Белостокского пехотного полка 13-й пехотной дивизии, кон. XIX–сер. XX вв.» (г. Севастополь, ул. Николая Музыки, д. 1, 3), «Базовый матросский клуб» (г. Севастополь, пл. Ушакова, д. 1), «Дом Корнеева» (г. Севастополь, ул. 4-я Бастионная, д. 11)	ЗРЗ	Постановление Правительства Севастополя от 03.03.2022 № 70-ПП	(4)

1	2	3	4	5	6
	СП-1/Л/О2/15	«Обелиск городу-герою Севастополю»; «Скульптурная композиция «Солдат и матрос»; «Оборонительная стена 7-го бастиона»	ЕЗРЗ	Постановление Правительства Севастополя от 22.07.2021 № 333-ПП	(6)
	СП-1/Л/О2/15	«Обелиск городу-герою Севастополю»; «Скульптурная композиция «Солдат и матрос»; «Оборонительная стена 7-го бастиона»	ЕОЗ	Постановление Правительства Севастополя от 22.07.2021 № 333-ПП	(6)
	СП-1/Л/О2/26	Казематы, в которых находились командные пункты береговой обороны Черноморского флота и Приморской армии	ЗРЗ	Постановление Правительства Севастополя от 08.06.2023 №265-ПП	(11)
	СП-1/Л/О2/3	Ансамбль мемориального комплекса памятников обороны города Севастополя в 1854–1855 годах «Исторический бульвар», 1904–1905 годы. военный инженер О.И. Энберг (г. Севастополь. Исторический бульвар), регионального значения «Казармы 50-го Белостокского пехотного полка 13-й пехотной дивизии, кон. XIX–сер. XX вв.» (г. Севастополь, ул. Николая Музыки, д. 1, 3), «Базовый матросский клуб» (г. Севастополь, пл. Ушакова, д. 1), «Дом Корнеева» (г. Севастополь, ул. 4-я Бастионная, д. 11)	ЗРЗ	Постановление Правительства Севастополя от 03.03.2022 № 70-ПП	(4)
	СП-1/Л/О2/3	«Жилой дом» (г. Севастополь, ул. Гоголя, д. 3), «Жилой дом» (г. Севастополь, ул. Гоголя, д. 6), «Жилой дом» (г. Севастополь, ул. Гоголя, д. 7), «Жилой дом» (г. Севастополь, ул. Гоголя, д. 8), «Жилой дом» (г. Севастополь, ул. Гоголя, д. 10), «Здание судостроительного техникума» (г. Севастополь, ул. Гоголя, д. 12–14), «Жилой дом» (г. Севастополь, ул. Гоголя, д. 22), «Жилой дом» (г. Севастополь, ул. Гоголя, д. 24), «Жилой дом» (г. Севастополь, ул. Гоголя, д. 27), «Жилой дом» (г. Севастополь, ул. Гоголя, д. 35), «Римско-католический костел» (г. Севастополь, ул. Шмидта, д. 1)	ЗРЗ-1	Постановление Правительства Севастополя от 12.10.2022 № 500-ПП	(5)
	СП-1/Л/О2/4	Ансамбль мемориального комплекса памятников обороны города Севастополя в 1854–1855 годах «Исторический бульвар», 1904–1905 годы, военный инженер О.И. Энберг (г. Севастополь, Исторический бульвар), регионального значения «Казармы 50-го Белостокского пехотного полка 13-й пехотной дивизии, кон. XIX–сер. XX вв.» (г. Севастополь, ул. Николая Музыки, д. 1, 3), «Базовый матросский клуб» (г. Севастополь, пл. Ушакова, д. 1), «Дом Корнеева» (г. Севастополь, ул. 4-я Бастионная, д. 11)	ЗРЗ	Постановление Правительства Севастополя от 03.03.2022 № 70-ПП	(4)

1	2	3	4	5	6
	СП-1/Л/О2/4	Ансамбль мемориального комплекса памятников обороны города Севастополя в 1854–1855 годах «Исторический бульвар», 1904–1905 годы, военный инженер О.И. Энберг (г. Севастополь, Исторический бульвар), регионального значения «Казармы 50-го Белостокского пехотного полка 13-й пехотной дивизии, кон. XIX–сер. XX вв.» (г. Севастополь, ул. Николая Музыки, д. 1, 3), «Базовый матросский клуб» (г. Севастополь, пл. Ушакова, д. 1), «Дом Корнеева» (г. Севастополь, ул. 4-я Бастионная, д. 11) Акведуки	ЗРЗ	Постановление Правительства Севастополя от 03.03.2022 № 70-ПП	(4)
	СП-1/Н/Б1/11	Акведуки	Охранная зона	Постановление Правительства Севастополя от 25.05.2023 № 258-ПП	(15)
	СП-1/Н/Б1/11	Акведуки	ЗРЗ-1	Постановление Правительства Севастополя от 25.05.2023 № 258-ПП	(15)
	СП-1/Н/К2/23	Объекты культурного наследия федерального значения «Ансамбль мемориального комплекса памятников обороны города Севастополя в 1854–1855 годах. 1941–1944 годах «Малахов курган» (г. Севастополь, Малахов курган). регионального значения «Жилой дом» (ул. Героев Севастополя, 27), «Жилой дом» (ул. Героев Севастополя, 58), «Памятник воинам 1-го бастиона» (ул. 1-я Бастионная), «Памятник воинам 2-го бастиона» (ул. 2-я Бастионная), «Памятник воинам 3-го бастиона» (ул. Орловская), «Место расположения главной линии обороны в 1854–1855 гг. на Корабельной стороне. Мемориальная стенка между 1-м и 3-м бастионами» (Корабельная сторона)	ЗРЗ	Постановление Правительства Севастополя от 14.04.2022 № 153-ПП	(2)
	СП-1/Н/М1/28	Ансамбль мемориального комплекса памятников обороны города Севастополя в 1854–1855 годах «Исторический бульвар», 1904–1905 годы, военный инженер О.И. Энберг (г. Севастополь, Исторический бульвар), регионального значения «Казармы 50-го Белостокского пехотного полка 13-й пехотной дивизии, кон. XIX–сер. XX вв.» (г. Севастополь, ул. Николая Музыки, д. 1, 3), «Базовый матросский клуб» (г. Севастополь, пл. Ушакова, д. 1), «Дом Корнеева» (г. Севастополь, ул. 4-я Бастионная, д. 11)	ЗРЗ	Постановление Правительства Севастополя от 03.03.2022 № 70-ПП	(4)
	СП-1/Н/М1/28	Ансамбль мемориального комплекса памятников обороны города Севастополя в 1854–1855 годах «Исторический бульвар», 1904–1905 годы, военный инженер О.И. Энберг (г. Севастополь, Исторический бульвар), регионального значения «Казармы 50-го Белостокского пехотного полка 13-й пехотной дивизии, кон. XIX–сер. XX вв.» (г. Севастополь, ул. Николая Музыки, д. 1, 3), «Базовый матросский клуб» (г. Севастополь, пл. Ушакова, д. 1), «Дом Корнеева» (г. Севастополь, ул. 4-я Бастионная, д. 11)	ЗОЛ	Постановление Правительства Севастополя от 03.03.2022 № 70-ПП	(4)

1	2	3	4	5	6
СХ-1 Зона сельскохозяйственных угодий	СХ-1/Б/-/17	Памятник воинам 77-й стрелковой дивизии	Охранная зона	Постановление Правительства Севастополя от 04.02.2021 № 30-ПП	(19)
СХ-2 Зона объектов ограниченного доступа	СХ-2/Н/-/10	Памятник погибшим рабочим совхоза им. С. Перовской	Охранная зона	Постановление Правительства Севастополя от 22.05.2023 № 251-ПП	(16)

»;

- таблицу 187 изложить в следующей редакции:

«Таблица 187

Перечень объектов культурного наследия, отнесенных к объектам культурного наследия федерального значения

№	Наименование объекта культурного наследия	Сведения о местоположении объекта	Общая видовая принадлежность объекта культурного наследия
1	2	3	4
1	Загайтанское укрепленное поселение	не подлежит опубликованию в соответствии с приказом Минкультуры России от 01.09.2015 № 2328	Памятник археологии
2	Усадьба надела 268 (северная)	не подлежит опубликованию в соответствии с приказом Минкультуры России от 01.09.2015 № 2328	Памятник археологии
3	Усадьба надела 238 (169)	не подлежит опубликованию в соответствии с приказом Минкультуры России от 01.09.2015 № 2328	Памятник археологии
4	Усадьба	не подлежит опубликованию в соответствии с приказом Минкультуры России от 01.09.2015 № 2328	Памятник археологии
5	Комплекс укрепленных сельскохозяйственных построек	не подлежит опубликованию в соответствии с приказом Минкультуры России от 01.09.2015 № 2328	Памятник археологии
6	Пещерный монастырь	не подлежит опубликованию в соответствии с приказом Минкультуры России от 01.09.2015 № 2328	Памятник археологии
7	Храм на Девичьей горе	не подлежит опубликованию в соответствии с приказом Минкультуры России от 01.09.2015 № 2328	Памятник археологии
8	Консульская башня	г. Севастополь, Балаклава	Памятник истории
9	Стены и башни Нижнего города Св. Георгия	г. Севастополь, Балаклава	Памятник истории
10	Руины крепости	г. Севастополь, Балаклава	Памятник истории
11	Стены и башни Верхнего города Св. Николая	г. Севастополь, Балаклава	Памятник истории
12	Поселение Уч-Баш	не подлежит опубликованию в соответствии с приказом Минкультуры России от 01.09.2015 № 2328	Памятник археологии
13	Античная усадьба № 100 с земельным наделом	не подлежит опубликованию в соответствии с приказом Минкультуры России от 01.09.2015 № 2328	Памятник археологии
14	Комплекс усадеб надела № 49 и надела № 57	не подлежит опубликованию в соответствии с приказом Минкультуры России от 01.09.2015 № 2328	Памятник археологии

1	2	3	4
15	Башни крепости Каламита	г. Севастополь, г. Инкерман. Монастырская скала	Памятник истории
16	Укрепленная усадьба надела 283 (284)	не подлежит опубликованию в соответствии с приказом Минкультуры России от 01.09.2015 № 2328	Памятник археологии
17	Античная усадьба и дорога между наделами	не подлежит опубликованию в соответствии с приказом Минкультуры России от 01.09.2015 № 2328	Памятник археологии
18	Античная усадьба	не подлежит опубликованию в соответствии с приказом Минкультуры России от 01.09.2015 № 2328	Памятник археологии
19	Крепость Каламита	Российская Федерация, г. Севастополь, Балаклавский район, г. Инкерман	Памятник истории
20	Георгиевский монастырь	г. Севастополь, Балаклавский район, мыс Фиолент	Памятник истории
21	Казармы	г. Севастополь, Балаклава	Памятник истории
22	Комплекс сельскохозяйственных построек надела № 11	не подлежит опубликованию в соответствии с приказом Минкультуры России от 01.09.2015 № 2328	Памятник археологии
23	Комплекс сельскохозяйственных построек надела № 6	не подлежит опубликованию в соответствии с приказом Минкультуры России от 01.09.2015 № 2328	Памятник археологии
24	Монастырь Богоматери Влахернской	не подлежит опубликованию в соответствии с приказом Минкультуры России от 01.09.2015 № 2328	Памятник археологии
25	Стоянка пещерная Мурзак-Коба	не подлежит опубликованию в соответствии с приказом Минкультуры России от 01.09.2015 № 2328	Памятник археологии
26	Укрепленная усадьба надела № 86	не подлежит опубликованию в соответствии с приказом Минкультуры России от 01.09.2015 № 2328	Памятник археологии
27	Усадьба девятого надела в районе ул. Павла Корчагина, кон. IV в. до н.э. III в.	не подлежит опубликованию в соответствии с приказом Минкультуры России от 01.09.2015 № 2328	Памятник археологии
28	Усадьба надела 227 (150) северная	не подлежит опубликованию в соответствии с приказом Минкультуры России от 01.09.2015 № 2328	Памятник археологии
29	Усадьба надела 227 (150) южная	не подлежит опубликованию в соответствии с приказом Минкультуры России от 01.09.2015 № 2328	Памятник археологии
30	Ансамбль мемориального комплекса памятников обороны города Севастополя в 1854–1855 годах «Исторический бульвар», 1904–1905 годы. военный инженер О.И. Энберг «Воссозданные укрепления передового брусствера 4-го бастиона 1854–1855 годов», 1961–1964 годы, сотрудник музея Л.П. Губа «Минная галерея и обломок скалы, выброшенной взрывом, 1854–1855 годов», восстановление и установка памятной	г. Севастополь, Исторический бульвар	Ансамбль Памятник истории Памятник истории

1	2	3	4
	доски – 1905 год		
	«Обелиск-памятник воинам 4-го бастиона», 1905 год		Памятник истории
	«Обелиск-памятник воинам Язовского редута», 1905 год, архитектор Кольбе		Памятник истории
	«Мемориальное обозначение местонахождения батареи Костомарова в 1854–1855 годах», 1905 год		Памятник истории
	«Мемориальное обозначение местонахождения батареи № 20 Шихматова в 1854–1855 годах», 1905 год		Памятник истории
	«Мемориальное обозначение местонахождения батареи № 23 Лазарева в 1854–1855 годах», 1905 год		Памятник истории
	«Мемориальное обозначение местонахождения батареи № 53 Нарбута в 1854–1855 годах», 1905 год, воссоздание – 1950-е годы		Памятник истории
	«Мемориальное обозначение местонахождения батареи № 100 Бурлея в 1854–1855 годах», 1905 год		Памятник истории
	«Мемориальное обозначение местонахождения батареи № 115 Нарбута в 1854–1855 годах», 1905 год		Памятник истории
	«Мемориальное обозначение местонахождения батареи № 120 Манто в 1854–1855 годах», 1905 год		Памятник истории
	«Здание панорамы «Оборона Севастополя в 1854–1855 годах», 1905 год, военный инженер О.И. Энберг при участии архитектора В.А.Фельдмана		Памятник истории
	«Стела в память о пребывании на 4-й батарее Л.Н. Толстого в 1855 году», 1959 год, скульптор Г.Н. Денисов		Памятник истории
	«Скульптурный памятник Э.И. Тотлебену и русским саперам», 1909 год, генерал А.А. Бильдерлинг, скульптор И.Н. Шредер		Памятник истории
31	Ансамбль мемориального комплекса памятников обороны города Севастополя в 1854–1855 годах, 194–1944 годах «Малахов курган»	г. Севастополь, Малахов курган	Ансамбль
	«Оборонительная башня Корниловского бастиона», 1854 год, военный инженер Ф.А.Страченко, 1905 год, архитектор А.М. Вейзен		Памятник истории
	«Мемориальное обозначение местонахождения противотурмовой батареи в 1854–1855 годах», 1905 год		Памятник истории
	«Мемориальное обозначение местонахождения батареи на гласисе в 1854–1855 годах», 1905 год		Памятник истории
	«Мемориальное обозначение местонахождения батареи № 17		Памятник истории

1	2	3	4
	Сенявина в 1854–1855 годах», 1905 год		
	«Мемориальное обозначение местонахождения батареи № 18 Панфилова в 1854–1855 годах», 1905 год		Памятник истории
	«Мемориальное обозначение местонахождения батареи № 28 Станиславского в 1854–1855 годах», 1905 год		Памятник истории
	«Мемориальное обозначение местонахождения батареи № 44 Житкова в 1854–1855 годах», 1905 год		Памятник истории
	«Мемориальное обозначение местонахождения батареи № 74 Емельянова в 1854–1855 годах», 1905 год		Памятник истории
	«Мемориальное обозначение местонахождения батареи № 84 Никифорова в 1854–1855 годах», 1905 год		Памятник истории
	«Мемориальное обозначение местонахождения батареи № 127 в 1854–1855 годах», 1905 год		Памятник истории
	«Скульптурный памятник вице-адмиралу В. А. Корнилову», 1895 год, генерал А. А. Бильдерлинг, скульптор И. Н. Шредер, 1983 год, скульптор М. К. Бронский и архитектор В. Г. Гнездилов		Памятник истории
	«Мемориальное обозначение места смертельного ранения вице-адмирала В. А. Корнилова», 1854 год, адмирал П. С. Нахимов		Памятник истории
	«Мемориальное обозначение места смертельного ранения адмирала П. С. Нахимова», 1855 год, 1957 год, архитектор А. Л. Шеффер		Памятник истории
	«Могилы русских и французских воинов, погибших при штурме Малахова кургана», 1855 год, обелиск, 1872 год, восстановление – 1960 год, архитектор А. Л. Шеффер		Памятник истории
	«Памятник воинам 8-й воздушной армии». 1944 год, инженер-капитан В. П. Королев		Памятник истории
	«Мемориальное обозначение местонахождения Командного пункта батареи А. П. Матюхина в 1941–1942 годах», 1950-е годы		Памятник истории
	«Мемориальное обозначение местонахождения орудия № 1 батареи А. П. Матюхина в 1941–1942 годах», 1958 год		Памятник истории
	«Мемориальное обозначение местонахождения орудия № 2 батареи А. П. Матюхина в 1941–1942 годах», 1958 год		Памятник истории
	«Мемориальное обозначение местонахождения склада боезапасов орудия № 1 батареи А. П. Матюхина в 1941–1942 годах», 1958 год		Памятник истории

1	2	3	4
	«Мемориальное обозначение местонахождения склада боезапасов орудия № 2 батарее А.П. Матюхина в 1941–1942 годах», 1958		Памятник истории
	«Ворота-пропилеи главного входа на территорию Малахова кургана», 1905 год, архитектор А.М. Вейзен		Памятник истории
32	Чоргунская башня	г. Севастополь, с. Чернореченское	Памятник градостроительства и архитектуры
33	Пешерный участок	не подлежит опубликованию в соответствии с приказом Минкультуры России от 01.09.2015 № 2328	Памятник археологии
34	Комплекс монастырский на мысе Виноградный	не подлежит опубликованию в соответствии с приказом Минкультуры России от 01.09.2015 № 2328	Памятник археологии
35	Наземный участок	не подлежит опубликованию в соответствии с приказом Минкультуры России от 01.09.2015 № 2328	Памятник археологии
36	Братское кладбище защитников г. Севастополя. Храм Св. Николая	г. Севастополь, ул. Богданова	Памятник истории
37	Стены крепости Каламита	г. Севастополь, г. Инкерман, Монастырская скала	Памятник истории
38	Памятник затопленным кораблям	г. Севастополь, Севастопольская бухта	Памятник истории
39	Петропавловский собор	г. Севастополь, ул. Луначарского, д. 37	Памятник градостроительства и архитектуры
40	Графская пристань	г. Севастополь, пл. Нахимова	Памятник градостроительства и архитектуры
41	Владимирский собор в Херсонесе Таврическом	г. Севастополь, ул. Древняя, д. 1	Памятник градостроительства и архитектуры
42	Николаевская церковь-пирамида на братском кладбище	г. Севастополь, Нахимовский район	Памятник градостроительства и архитектуры
43	Кинотеатр «Украина»	г. Севастополь, ул. Ленина, 35	Памятник градостроительства и архитектуры
44	Некрополь Песочной бухты	не подлежит опубликованию в соответствии с приказом Минкультуры России от 01.09.2015 № 2328	Памятник археологии
45	Керамик	не подлежит опубликованию в соответствии с приказом Минкультуры России от 01.09.2015 № 2328	Памятник археологии
46	Некрополь у Карантинной бухты	не подлежит опубликованию в соответствии с приказом Минкультуры России от 01.09.2015 № 2328	Памятник археологии
47	Земельные наделы Херсонеса Таврического и сельскохозяйственные усадьбы № 131 и 146	не подлежит опубликованию в соответствии с приказом Минкультуры России от 01.09.2015 № 2328	Памятник археологии

1	2	3	4
48	Поселение «Салун-гора-1» (Таш-куле)	не подлежит опубликованию в соответствии с приказом Минкультуры России от 01.09.2015 № 2328	Памятник археологии
49	Поселение «Херсонес Страбоновский»	не подлежит опубликованию в соответствии с приказом Минкультуры России от 01.09.2015 № 2328	Памятник археологии
50	Усадьба надела 226 (151)	не подлежит опубликованию в соответствии с приказом Минкультуры России от 01.09.2015 № 2328	Памятник археологии
51	Усадьба	не подлежит опубликованию в соответствии с приказом Минкультуры России от 01.09.2015 № 2328	Памятник археологии
52	Усадьба	не подлежит опубликованию в соответствии с приказом Минкультуры России от 01.09.2015 № 2328	Памятник археологии
53	Усадьба надела 341	не подлежит опубликованию в соответствии с приказом Минкультуры России от 01.09.2015 № 2328	Памятник археологии
54	Усадьба	не подлежит опубликованию в соответствии с приказом Минкультуры России от 01.09.2015 № 2328	Памятник археологии
55	Усадьба	не подлежит опубликованию в соответствии с приказом Минкультуры России от 01.09.2015 № 2328	Памятник археологии
56	Усадьба	не подлежит опубликованию в соответствии с приказом Минкультуры России от 01.09.2015 № 2328	Памятник археологии
57	Усадьба	не подлежит опубликованию в соответствии с приказом Минкультуры России от 01.09.2015 № 2328	Памятник археологии
58	Укрепленный комплекс	не подлежит опубликованию в соответствии с приказом Минкультуры России от 01.09.2015 № 2328	Памятник археологии
59	Укрепленный комплекс сельскохозяйственных построек	не подлежит опубликованию в соответствии с приказом Минкультуры России от 01.09.2015 № 2328	Памятник археологии
60	Усадьба (без номера)	не подлежит опубликованию в соответствии с приказом Минкультуры России от 01.09.2015 № 2328	Памятник археологии
61	Могильник 17 (Уч-Баш)	не подлежит опубликованию в соответствии с приказом Минкультуры России от 01.09.2015 № 2328	Памятник археологии
62	Древний город Херсонес Таврический	г. Севастополь	Ансамбль
	Термы римского времени (в цитадели)	г. Севастополь, ул. Древняя	Памятник истории
	Цитадель	г. Севастополь, ул. Древняя	Памятник истории
	Башня XVII (Зенона)	г. Севастополь, ул. Древняя	Памятник истории
	Приставные склепы № 1013, 1014	г. Севастополь, ул. Древняя	Ансамбль
	Эллинистическое здание у куртины 16-й (казарма)	г. Севастополь, ул. Древняя	Памятник истории
	Подстенный склеп № 1012	г. Севастополь, ул. Древняя	Памятник истории
	Куртина 17-я	г. Севастополь, ул. Древняя	Памятник истории
	Северо-западный участок оборонительной стены (1-я и 4-я	г. Севастополь, ул. Древняя	Ансамбль

1	2	3	4
1	куртины с башнями I–IV, ров и протейхизма)		
	Башни XV–XV'	г. Севастополь, ул. Древняя	Ансамбль
	Куртина 16-я, городские ворота, калитка и протейхизма	г. Севастополь, ул. Древняя	Памятник истории
	Куртина 19-я	г. Севастополь, ул. Древняя	Памятник истории
	Башня XVI	г. Севастополь, ул. Древняя	Памятник истории
	Башня XIV	г. Севастополь, ул. Древняя	Памятник истории
	Куртина 5-я с башней V и протейхизма	г. Севастополь, ул. Древняя	Ансамбль
	Куртина 13-я южная стена	г. Севастополь, ул. Древняя	Ансамбль
	Приморская оборонительная линия с башнями и воротами	г. Севастополь, ул. Древняя	Ансамбль
	Комплекс оборонительных сооружений восточного района	г. Севастополь, ул. Древняя	Ансамбль
	Башня XIX с 18-й куртиной	г. Севастополь, ул. Древняя	Ансамбль
	Куртина 20-я и башни XVII и XVIII	г. Севастополь, ул. Древняя	Ансамбль
	Здание средневекового времени (в цитадели)	г. Севастополь, ул. Древняя	Памятник истории
	Башни XX и XX'	г. Севастополь, ул. Древняя	Ансамбль
	Башня XXII	г. Севастополь, ул. Древняя	Памятник истории
	28-я куртина	г. Севастополь, ул. Древняя	Памятник истории
	Куртина I	г. Севастополь, ул. Древняя	Памятник истории
	Баптистерий	г. Севастополь, ул. Древняя	Памятник истории
	Комплекс Уваровской базилики	г. Севастополь, ул. Древняя	Ансамбль
	Базилика «Круже»	г. Севастополь, ул. Древняя	Памятник истории
	Базилика «Восточная»	г. Севастополь, ул. Древняя	Памятник истории
	Западная базилика	г. Севастополь, ул. Древняя	Памятник истории
	Античный театр	г. Севастополь, ул. Древняя	Памятник истории
	Монетный двор	г. Севастополь, ул. Древняя	Памятник истории
	Дом винодела	г. Севастополь, ул. Древняя	Памятник истории

1	2	3	4
	Дом красильщика тканей	г. Севастополь, ул. Древняя	Памятник истории
	Четырехапсидный храм	г. Севастополь, ул. Древняя	Памятник истории
	Баня V-X вв.	г. Севастополь, ул. Древняя	Памятник истории
	Городское водохранилище у 13-й куртины	г. Севастополь, ул. Древняя	Памятник истории
	Хозяйственный комплекс рыбопромышленника	г. Севастополь, ул. Древняя	Ансамбль
	Жилой дом III-II вв. до н.э. на Главной улице	г. Севастополь, ул. Древняя	Памятник истории
	Средневековый дом на Главной улице	г. Севастополь, ул. Древняя	Памятник истории
	Эллинистический дом в западном районе городища	г. Севастополь, ул. Древняя	Памятник истории
	Средневековые дома в северном районе	г. Севастополь, ул. Древняя	Ансамбль
	«Базилика на горе»	г. Севастополь, ул. Древняя	Памятник истории
	Северная базилика	г. Севастополь, ул. Древняя	Памятник истории
	Часовня № 17 на Главной улице	г. Севастополь, ул. Древняя	Памятник истории
	Базилика 1861 года на акрополе	г. Севастополь, ул. Древняя	Памятник истории
	Крестообразный храм на акрополе	г. Севастополь, ул. Древняя	Памятник истории
	Пятиапсидный храм	г. Севастополь, ул. Древняя	Памятник истории
	«Храм с ковчегом»	г. Севастополь, ул. Древняя	Памятник истории
	Храм на сводах	г. Севастополь, ул. Древняя	Памятник истории

1	2	3	4
	Храм с аркосолиями	г. Севастополь, ул. Древняя	Памятник истории
	Шестистолпный храм	г. Севастополь, ул. Древняя	Памятник истории
	Базилика 1932 года	г. Севастополь, ул. Древняя	Памятник истории
	Базилика 1889 года	г. Севастополь, ул. Древняя	Памятник истории
	Базилика 1935 года	г. Севастополь, ул. Древняя	Памятник истории
	Подземный храм-мавзолеей	г. Севастополь, ул. Древняя	Памятник истории
63	Крестообразный храм на акрополе	г. Севастополь, ул. Древняя	Памятник истории
64	Мемориальный комплекс «Сапун-гора» «Обелиск-памятник воинам 51-й армии», 1944 год, архитектор лейтенант А.Д. Киселев «Обелиск-памятник Славы воинам – освободителям», 1944 год, архитектор лейтенант А.Д. Киселев, 1962 год, архитектор В.М. Артохов «Мемориальная стена Героям Советского Союза, удостоенным звания за освобождение Севастополя», 1969 год, архитектор В.М. Артохов «Мемориальная стена соединениям и частям, награжденным орденами за освобождение Севастополя», 1974 год, архитектор В.М. Артохов «Мемориальная стена соединениям и частям, удостоенным наименования «Севастопольских», 1974 г. «Здание Диорамы «Штурм Сапун-горы 7 мая 1944 года», 1959 год, архитектор В. Петропавловский	г. Севастополь, Сапун-гора	Ансамбль Памятник истории Памятник истории Памятник истории Памятник истории Памятник истории Памятник истории Памятник истории Памятник истории
65	Поселение тавров «Гидроузел-12»	не подлежит опубликованию в соответствии с приказом Минкультуры России от 01.09.2015 № 2328	Памятник археологии
66	Поселение Ак-Керман	не подлежит опубликованию в соответствии с приказом Минкультуры России от 01.09.2015 № 2328	Памятник археологии
67	Могильник № 9	не подлежит опубликованию в соответствии с приказом Минкультуры России от 01.09.2015 № 2328	Памятник археологии

1	2	3	4
68	Поселение тавров «Гидроузел-12-2», IV–II вв. до н.э.	не подлежит опубликованию в соответствии с приказом Минкультуры России от 01.09.2015 № 2328	Памятник археологии
69	Поселение тавров Поселок Водоканала-2, IV–II вв. до н.э.	не подлежит опубликованию в соответствии с приказом Минкультуры России от 01.09.2015 № 2328	Памятник археологии
70	Поселение тавров «Поселок Водоканала-1»	не подлежит опубликованию в соответствии с приказом Минкультуры России от 01.09.2015 № 2328	Памятник археологии
71	Участки межевых стен на плато Карагач	не подлежит опубликованию в соответствии с приказом Минкультуры России от 01.09.2015 № 2328	Памятник археологии
72	Скальный навес Кара-Куш-Коба	не подлежит опубликованию в соответствии с приказом Минкультуры России от 01.09.2015 № 2328	Памятник археологии
73	Пещерная стоянка Камара-Кобасы	не подлежит опубликованию в соответствии с приказом Минкультуры России от 01.09.2015 № 2328	Памятник археологии
74	Городище и поселение Камара-Исар	не подлежит опубликованию в соответствии с приказом Минкультуры России от 01.09.2015 № 2328	Памятник археологии
75	Конюшни середины XIX века на плато Карагач	не подлежит опубликованию в соответствии с приказом Минкультуры России от 01.09.2015 № 2328	Памятник археологии
76	Поселение тавров № 5 и убежище	не подлежит опубликованию в соответствии с приказом Минкультуры России от 01.09.2015 № 2328	Памятник археологии
77	Средневековый пещерный монастырь	не подлежит опубликованию в соответствии с приказом Минкультуры России от 01.09.2015 № 2328	Памятник археологии
78	Средневековый пещерный монастырь	не подлежит опубликованию в соответствии с приказом Минкультуры России от 01.09.2015 № 2328	Памятник археологии
79	Могильник тавров	не подлежит опубликованию в соответствии с приказом Минкультуры России от 01.09.2015 № 2328	Памятник археологии
80	Городище Чоргунский Исар, XII–XV вв.	не подлежит опубликованию в соответствии с приказом Минкультуры России от 01.09.2015 № 2328	Памятник археологии
81	Поселение тавров «Салун-гора-2»	не подлежит опубликованию в соответствии с приказом Минкультуры России от 01.09.2015 № 2328	Памятник археологии
82	Поселение тавров № 6 (Сахарная головка), VIII–IV в. до н.э. по IV в. н.э.	не подлежит опубликованию в соответствии с приказом Минкультуры России от 01.09.2015 № 2328	Памятник археологии
83	«Винодельня», III–II вв. до н.э.	не подлежит опубликованию в соответствии с приказом Минкультуры России от 01.09.2015 № 2328	Памятник археологии
84	«Поселение «Камышловское-2», III в. до н.э.	не подлежит опубликованию в соответствии с приказом Минкультуры России от 01.09.2015 № 2328	Памятник археологии
85	Поселение «Биоцентр», II – начало I тыс. до н.э. I–III вв. н.э.	не подлежит опубликованию в соответствии с приказом Минкультуры России от 01.09.2015 № 2328	Памятник археологии

1	2	3	4
86	Поселение «Мартынова балка-2», II–IV вв. н.э.	не подлежит опубликованию в соответствии с приказом Минкультуры России от 01.09.2015 № 2328	Памятник археологии
87	«Усадьба», IV – III вв. до н.э. – III–IV вв. н.э.	не подлежит опубликованию в соответствии с приказом Минкультуры России от 01.09.2015 № 2328	Памятник археологии
88	«Поселение Аязма», X–XV вв.	не подлежит опубликованию в соответствии с приказом Минкультуры России от 01.09.2015 № 2328	Памятник археологии
89	«Группа курганов эпохи бронзы» I тыс. до н.э. (эпоха бронзы)	не подлежит опубликованию в соответствии с приказом Минкультуры России от 01.09.2015 № 2328	Памятник археологии
90	«Могильник «Кефало-Вриси», IV – нач. VI вв.	не подлежит опубликованию в соответствии с приказом Минкультуры России от 01.09.2015 № 2328	Памятник археологии
91	Поселение «Мартынова балка – 1», V–VII вв. н.э.	не подлежит опубликованию в соответствии с приказом Минкультуры России от 01.09.2015 № 2328	Памятник археологии
92	Поселение «Верхне-Садовое-1», I тыс. до н.э. – VII в. н.э.	не подлежит опубликованию в соответствии с приказом Минкультуры России от 01.09.2015 № 2328	Памятник археологии
93	Могильник первых веков н.э. «Килен-балка», I–IV вв.	не подлежит опубликованию в соответствии с приказом Минкультуры России от 01.09.2015 № 2328	Памятник археологии
94	«Могильник «2-й кордон», VII–V вв. до н.э.	не подлежит опубликованию в соответствии с приказом Минкультуры России от 01.09.2015 № 2328	Памятник археологии
95	«Могильник № 18», IV–II вв. до н.э.	не подлежит опубликованию в соответствии с приказом Минкультуры России от 01.09.2015 № 2328	Памятник археологии
96	«Усадьба с винодельней», IV в. до н.э. – III в. н.э.	не подлежит опубликованию в соответствии с приказом Минкультуры России от 01.09.2015 № 2328	Памятник археологии
97	«Комплекс усадьб», III в. до н.э.	не подлежит опубликованию в соответствии с приказом Минкультуры России от 01.09.2015 № 2328	Памятник археологии
98	«Поселение Камышовское-1», начало I тыс. н.э.	не подлежит опубликованию в соответствии с приказом Минкультуры России от 01.09.2015 № 2328	Памятник археологии
99	«Поселение «4-й сектор СОР»», IV в. до н.э. – III вв. н.э.	не подлежит опубликованию в соответствии с приказом Минкультуры России от 01.09.2015 № 2328	Памятник археологии
100	«Усадьба с винодельней», конец IV в. до н.э. – I в. н.э.	не подлежит опубликованию в соответствии с приказом Минкультуры России от 01.09.2015 № 2328	Памятник археологии
101	«Усадьба», III в. до н.э.	не подлежит опубликованию в соответствии с приказом Минкультуры России от 01.09.2015 № 2328	Памятник археологии
102	«Средневековый комплекс», X–XII вв. н.э.	не подлежит опубликованию в соответствии с приказом Минкультуры России от 01.09.2015 № 2328	Памятник археологии
103	«Поселение № 12», IV–VII вв.	не подлежит опубликованию в соответствии с приказом Минкультуры России от 01.09.2015 № 2328	Памятник археологии

1	2	3	4
104	«Усадьба», IV в. до н.э. – III в. н.э.	не подлежит опубликованию в соответствии с приказом Минкультуры России от 01.09.2015 № 2328	Памятник археологии
105	«Скальный могильник», I тыс. н.э.	не подлежит опубликованию в соответствии с приказом Минкультуры России от 01.09.2015 № 2328	Памятник археологии
106	«Усадьба», IV в. до н.э. – XIV в. н.э.	не подлежит опубликованию в соответствии с приказом Минкультуры России от 01.09.2015 № 2328	Памятник археологии
107	«Поселение «Оборонное», I тыс. до н.э. – XVIII в.	не подлежит опубликованию в соответствии с приказом Минкультуры России от 01.09.2015 № 2328	Памятник археологии
108	«Поселение «Черная речка». I тыс. до н.э.	не подлежит опубликованию в соответствии с приказом Минкультуры России от 01.09.2015 № 2328	Памятник археологии
109	Комплекс усадеб «близнецы» (две усадьбы), IV в. до н.э. – XI в. н.э.	не подлежит опубликованию в соответствии с приказом Минкультуры России от 01.09.2015 № 2328	Памятник археологии
110	«Поселение «Блюк-Бурун», конец II в. до н.э. – I в. н.э.	не подлежит опубликованию в соответствии с приказом Минкультуры России от 01.09.2015 № 2328	Памятник археологии
111	«Усадьба», IV в. до н.э. – III в. н.э.	не подлежит опубликованию в соответствии с приказом Минкультуры России от 01.09.2015 № 2328	Памятник археологии
112	Крестовокупольный храм (№ 29)	не подлежит опубликованию в соответствии с приказом Минкультуры России от 01.09.2015 № 2328	Памятник археологии
113	Укрепленная усадьба надела 31	не подлежит опубликованию в соответствии с приказом Минкультуры России от 01.09.2015 № 2328	Памятник археологии
114	Могильник Усть-Бельбекский (Бельбек-4)	не подлежит опубликованию в соответствии с приказом Минкультуры России от 01.09.2015 № 2328	Памятник археологии

»;

- таблицу 188 изложить в следующей редакции:

«Таблица 188

Перечень объектов культурного наследия, отнесенных к объектам культурного наследия регионального значения

№	Наименование объекта культурного наследия	Сведения о местонахождении объекта	Общая видовая принадлежность объекта культурного наследия
1	2	3	4
1	Жилой дом	город Севастополь, ул. 1-я Бастионная, дом № 11	Памятник
2	Дом Корнеева	город Севастополь, ул. 4-я Бастионная, дом № 11	Памятник
3	Башня Микрюковского водопровода	город Севастополь, Килен-балка	Памятник
4	Братская могила воинов 318-й стрелковой дивизии	город Севастополь, высота Горная	Памятник
5	Братская могила воинов 928-й зенитной батареи	город Севастополь, полуостров Маячный	Памятник
6	Братская могила еврейских солдат, погибших во время обороны Севастополя в 1854–1855 гг.	город Севастополь, Северная сторона	Памятник
7	Братская могила личного состава линкора «Новороссийск»	Российская Федерация, г. Севастополь, Северная сторона	Памятник
8	Братская могила советских воинов	город Севастополь, сквер в центре Балаклавы	Памятник
9	Братское кладбище воинов 315-й стрелковой дивизии	город Севастополь, долина р. Бельбек у с. Фруктовое	Памятник
10	Гостиница «Россия»	город Севастополь, набережная Назукина, дом № 21	Памятник
11	Гранд-отель	город Севастополь, набережная Назукина, дом № 3	Памятник
12	Дача предпринимателя И.П. Зусмана	город Севастополь, улица Жукова, дом № 9	Памятник
13	Дача врача Педькова	город Севастополь, набережная Назукина, дом № 59	Памятник
14	Дача И.С. Рукавишникова	город Севастополь, улица Жукова, дом № 4	Памятник

1	2	3	4
15	Дом Михайл, городского головы Севастополя	город Севастополь, набережная Назукина, дом № 41	Памятник
16	Еврейское национальное кладбище	город Севастополь, ул. Пожарова	Памятник
17	Жилой дом	город Севастополь, улица Жукова, дом № 12	Памятник
18	Здание бывших мастерских порта, где работала подпольная группа П. Д. Сильникова 1942–1944 гг.	город Севастополь, Минная пристань	Памятник
19	Казематы 10-й береговой батареи	город Севастополь, западный берег Карантинной бухты	Ансамбль
20	Казематы, в которых находились командные пункты береговой обороны Черноморского флота и Приморской армии	город Севастополь, ул. Адмирала Владимирского	Ансамбль
21	Электростанция	город Севастополь, улица Калича, дом № 3	Памятник
22	Дом	город Севастополь, улица Калича, дом № 5	Памятник
23	Полицейский участок	город Севастополь, улица Калича, дом 15	Памятник
24	Особняк архитектора М. А. Врангеля	город Севастополь, улица Калича, дом № 19	Памятник
25	Дом Николая Костанди	город Севастополь, улица Калича, дом № 45	Памятник
26	Жилой дом	город Севастополь, улица Кирова, дом № 10	Памятник
27	Жилой дом	город Севастополь, улица Кирова, дом № 11	Памятник
28	Жилой дом	город Севастополь, улица Кирова, дом № 25	Памятник
29	Братское кладбище Великой Отечественной войны. Комплексный памятник	город Севастополь, пос. Дергачи	Ансамбль
30	Кладбище коммунаров. Комплексный памятник	город Севастополь, ул. 5-я Бастионная	Памятник
31	Комплекс зданий Учебного отряда (бывшие Лазаревские казармы)	город Севастополь, ул. Героев Севастополя	Ансамбль
32	Жилой дом	город Севастополь, набережная Назукина, дом № 13	Памятник
33	Особняк К. А. Скирмунда	город Севастополь, улица Мраморная	Памятник
34	Памятник воинам 3-го бастиона	город Севастополь, ул. Орловская	Памятник

1	2	3	4
35	Памятник войнам 5-го бастиона	город Севастополь, ул. 5-я Бастионная	Памятник
36	Памятник жертвам Холокоста	город Севастополь, площадь Восставших	Памятник
37	Памятник на месте гибели адмирала В.И. Истомина	город Севастополь, ул. Паршина	Памятник
38	Дом Мануйлы	город Севастополь, улица Рубцова, дом № 4	Памятник
39	Дом Гинали	город Севастополь, улица Рубцова, дом № 6	Памятник
40	Форт литер «А-5», место казни революционеров	город Севастополь, ул. Вакуленчука – Меньшикова	Памятник
41	Городская управа	город Севастополь, ул. Рубцова, 2	Ансамбль
42	Трактир («Монополька»)	город Севастополь, ул. Калича, 8	Памятник
43	Храм Всех Святых	город Севастополь, ул. Можарова (совр. адрес: ул. Пожарова, 9)	Памятник
44	Караимское национальное кладбище	город Севастополь, ул. Пожарова, 11	Ансамбль
45	Охотничий домик князя Юсупова	город Севастополь, Западный берег Балаклавской бухты	Памятник
46	Доходный Дом Ватикюти	город Севастополь, ул. Калича, 12	Памятник
47	Жилой дом	город Севастополь, ул. Адмирала Макарова, 1	Памятник
48	Жилой дом	город Севастополь, ул. Адмирала Макарова, 7	Памятник
49	Жилой дом	город Севастополь, ул. Адмирала Макарова, 9	Памятник
50	Жилой дом	город Севастополь, ул. Адмирала Макарова, 11	Памятник
51	Жилой дом	город Севастополь, ул. Адмирала Макарова, 13	Памятник
52	Жилой дом	город Севастополь, ул. Адмирала Макарова, 17	Памятник
53	Жилой дом	город Севастополь, ул. Адмирала Макарова, 19	Памятник
54	Жилой дом	город Севастополь, ул. Адмирала Макарова, 21	Памятник

1	2	3	4
55	Жилой дом	город Севастополь, ул. Адмирала Макарова, 29	Памятник
56	Жилой дом	город Севастополь, ул. 1-я Бастионная, дом № 13	Памятник
57	Жилой дом	город Севастополь, ул. Героев Севастополя, дом № 27	Памятник
58	Жилой дом	город Севастополь, ул. Героев Севастополя, дом № 58	Памятник
59	Доходный дом Лиюли	город Севастополь, набережная Назукина, дом № 11	Памятник
60	Дача Соколовой, большой флигель	город Севастополь, набережная Назукина, дом № 53	Памятник
61	Дача Соколовой, главный флигель	город Севастополь, набережная Назукина, дом № 55	Памятник
62	Почта	город Севастополь, улица 7 Ноября, дом № 6	Памятник
63	Дача инженера А.М. Завадского «Фата Моргана»	город Севастополь, западный берег Балаклавской бухты	Памятник
64	Оборонительная башня 1-го бастиона	город Севастополь, ул. Хрулева	Памятник
65	Доходный дом с кофейней Капитанаки	Российская Федерация, г. Севастополь, улица Калича, дом № 39	Памятник
66	Доходный дом К.С. Гинали	Российская Федерация, г. Севастополь, улица Калича, дом № 41	Памятник
67	Братская могила личного состава линкора «Новороссийск»	Российская Федерация, г. Севастополь, кладбище Коммунаров, ул. 5-я Бастионная	Памятник
68	«Синопская лестница»	город Севастополь, от памятника В.И. Ленину на Центральном городском холме на юго-запад до пр. Нахимова	Памятник
69	«Памятник В.И. Ленину»	город Севастополь, площадь Ленина	Памятник
70	«Административное здание»	город Севастополь, ул. Советская, дом № 4	Памятник
71	«Административное здание»	город Севастополь, ул. Советская, дом № 2	Памятник
72	«Административное здание»	город Севастополь, пр. Нахимова, дом № 21	Памятник
73	«Административное здание»	город Севастополь, пр. Нахимова, дом № 15	Памятник

1	2	3	4
74	«Жилой дом»	город Севастополь, пр. Нахимова, дом № 3	Памятник
75	«Драматический театр им. А.В. Луначарского»	город Севастополь, пр. Нахимова, дом № 6	Памятник
76	«Бывший институт физических методов лечения им. Сеченова»	город Севастополь, пр. Нахимова, дом № 4	Памятник
77	«Памятный знак разведчикам Черноморского флота»	город Севастополь, ул. Ленина (северная часть Екатерининского сквера)	Памятник
78	«Гостиница «Севастополь»	город Севастополь, пр. Нахимова, дом № 8	Памятник
79	«Памятник в честь 100-летия изобретения радио А.С. Поповым»	город Севастополь, Матросский бульвар	Памятник
80	«Жилой дом»	город Севастополь, набережная Корнилова, дом № 7	Памятник
81	«Дом Анненкова»	город Севастополь, ул. Маяковского, дом № 8	Памятник
82	«Административное здание»	город Севастополь, ул. Маяковского, дом № 5	Памятник
83	«Жилой дом»	город Севастополь, ул. Маяковского, дом № 3	Памятник
84	«Михайловский собор»	город Севастополь, ул. Ленина, дом № 9	Памятник
85	«Дом, в котором жила А.А. Ахматова»	город Севастополь, ул. Ленина, дом № 8	Памятник
86	«Горком КПУ»	город Севастополь, ул. Ленина, дом № 3	Памятник
87	«Жилой дом»	город Севастополь, ул. Ленина, дом № 5	Памятник
88	«Горисполком (старое здание)»	город Севастополь, ул. Ленина, дом № 4	Памятник
89	«Жилой дом»	город Севастополь, пр. Нахимова, дом № 10	Памятник
90	«Жилой дом»	город Севастополь, пр. Нахимова, дом № 12	Памятник
91	Северный форт	город Севастополь, г. Балаклава (высота 212,0)	Памятник
92	Памятник первым жертвам войны	город Севастополь, ул. Нефедова	Памятник
93	Памятник на месте массовых расстрелов фашистами военнопленных и гражданского населения	город Севастополь, ул. Соловьева, 12	Памятник

1	2	3	4
94	Бывшее здание правления РОПиТа, втор. пол. XIX в., кон. XIX в., перв. пол. XX в.	город Севастополь, ул. Героев Севастополя, д. 13Г	Памятник
95	Водолечебница К.С. Гинали	город Севастополь, Набережная Назукина, 2	Памятник
96	Мемориальная стена рабочим морского завода, погибшим в годы Великой Отечественной войны 1941–1945 гг., В.М. Криуленко, 1967 г.	город Севастополь, ул. Героев Севастополя, 13 (на территории завода за проходной)	Памятник
97	Монумент рабочему, 1975 г.	город Севастополь, ул. Героев Севастополя, 13 (на территории завода, к востоку от сухих доков)	Памятник
98	Памятник героическому экипажу самолета «Ил-4», И.А. Белицкий, 1976 г.	город Севастополь, ул. Суворова, д. 20	Памятник
99	Памятник инженерам-механикам ЧФ Российской Федерации, погибшим в мирное время, автор М.Д. Аксютин, 2000 г.	город Севастополь, военное кладбище (Северная сторона)	Памятник
100	Памятник Лесе Украинке, 2004 г., скульптор В.Е. Суханов	город Севастополь, площадь 1 Мая	Памятник
101	Памятник линкору «Севастополь»	город Севастополь, ул. Ленина (сквер между домами 47 и 51)	Памятник
102	Памятник рабочим морского завода, погибшим в годы Великой Отечественной войны 1941–1945 гг., В.М. Криуленко, 1967 г.	город Севастополь, ул. Героев Севастополя, 13 (перед административным зданием завода)	Памятник
103	Памятник Герою Советского Союза Н.А. Острикову и авиаторам-черноморцам	г. Севастополь, район бухты Омега	Памятник
104	Оборонительная стена 7-го бастиона	г. Севастополь, Крепостной переулок (между пересечениями Крепостного пер. с ул. Частника и ул. Щербака)	Памятник
105	Памятник воспитанникам ЧВВМУ им. П.С. Нахимова	г. Севастополь, ул. Дыбенко	Памятник
106	Мемориал в память погибших в Крымской войне воинов Сардинского королевства	г. Севастополь, подножие г. Гасфорта	Памятник
107	Памятник воинам 263-й стрелковой дивизии	г. Севастополь, район Сахарной Головки	Памятник
108	Дом, принадлежавший адмиралу М.П. Лазареву	г. Севастополь, район мыса Фиолент	Памятник
109	Мемориал в память погибших в Крымской войне французских воинов	г. Севастополь 5-й км Балаклавского шоссе	Ансамбль
110	Памятник англичанам - участникам Инкерманского сражения	г. Севастополь, суздальские высоты	Памятник
111	Памятник русским воинам - участникам Балаклавского сражения	г. Севастополь, 12-й км Ялтинского шоссе	Памятник

1	2	3	4
112	Памятник Чернореченскому сражению	г. Севастополь, район с. Хмельническое	Памятник
113	Памятник Победы	г. Севастополь, Крепостное шоссе	Памятник
114	Памятник В.И. Ленину	г. Севастополь, ул. Новикова, д. 14	Памятник
115	Памятник воинам 77-й стрелковой дивизии	г. Севастополь, Сапун-гора	Памятник
116	Памятник русским воинам - участникам Инкерманского сражения	г. Севастополь, Суздальские высоты	Памятник
117	Братское кладбище воинов 383-й стрелковой дивизии	г. Севастополь, с. Оборонное	Памятник
118	Братское кладбище воинов Приморской армии	г. Севастополь, 5-й км Балаклавского шоссе	Памятник
119	Памятник воинам 7-й бригады морской пехоты	г. Севастополь, с. Хмельническое	Памятник
120	Памятник В.К. Блюхеру	г. Севастополь, б. Камышовая	Памятник
121	Братское кладбище советских воинов	г. Севастополь, с. Благодать	Памятник
122	Братское кладбище воинов 128-й стрелковой дивизии	г. Севастополь, 5-й км Балаклавского шоссе	Памятник
123	Братское кладбище воинов 1-го сектора обороны	г. Севастополь, 5-й км Балаклавского шоссе	Памятник
124	Братское кладбище воинов Приморской армии	г. Севастополь, с. Оборонное	Памятник
125	Братское кладбище воинов Приморской армии	г. Севастополь, 15-й км. Ялтинского шоссе	Ансамбль
126	Братское кладбище воинов Приморской армии	г. Севастополь, с. Черноречье	Памятник
127	Братское кладбище пограничников	г. Севастополь, Балаклава	Памятник
128	Братское кладбище пограничников и воинов 242-й горнострелковой дивизии	г. Севастополь, с. Флотское	Памятник
129	Мемориал в память погибших в Крымской войне английских воинов	г. Севастополь, район хутора Дергачи	Памятник
130	Турецкое воинское кладбище 1854-1856 гг.	г. Севастополь, отрог Клиен-балки, северо-восточнее СТ «Бодрость»	Ансамбль
131	Братское кладбище воинов 89-й стрелковой дивизии	г. Севастополь, 10-й км Балаклавского шоссе	Памятник

1	2	3	4
132	Братское кладбище воинов 414-й стрелковой дивизии	г. Севастополь, 10-й км Балаклавского шоссе	Памятник
133	Братское кладбище воинов 227-й стрелковой дивизии	г. Севастополь, Балаклава, высота 212	Памятник
134	Братская могила советских воинов 1941–1942 гг.	г. Севастополь, полуостров Маячный	Памятник
135	Братская могила воинов 79-й бригады морской пехоты	г. Севастополь, 12-й км Симферопольского шоссе	Памятник
136	Братская могила 35-й береговой батареи	г. Севастополь, район Голубой бухты	Памятник
137	Памятник англичанам, погибшим в Балаклавском сражении	г. Севастополь, 11-й км Ялтинского шоссе	Памятник
138	Братская могила личного состава 36-х авиамастерских	г. Севастополь, ул. Летчиков	Памятник
139	Памятник гусарам Киевского полка	г. Севастополь, ул. Сапунгорская, в районе Ялтинского кольца	Памятник
140	Братская могила воинов 242-й стрелковой дивизии	г. Севастополь, Балаклава, высота Безымянная	Памятник
141	Памятник летчикам - черноморцам	г. Севастополь, район бухты Казачьей	Памятник
142	Братское кладбище воинов Приморской армии	г. Севастополь, Балаклава	Памятник
143	Памятник воинам 51-й армии	г. Севастополь, Сапун-гора	Памятник
144	Мемориальная стена соединениям и частям, награжденным орденами за освобождение Севастополя	г. Севастополь, Сапун-гора	Памятник
145	Мемориальная стена соединениям и частям, удостоенным наименования «Севастопольские»	г. Севастополь, Сапун-гора	Памятник
146	Памятник Славы воинам-освободителям	г. Севастополь, Сапун-гора	Памятник
147	Диорама «Штурм Сапун-горы 7 мая 1944 г.»	г. Севастополь, Сапун-гора	Памятник
148	Могила полковника Г.И. Вережкина-Шелюты 2-го	г. Севастополь, Братское кладбище защитников Севастополя 1854–1855 гг. Северная сторона	Памятник
149	Могила майора Е. Бутовского	г. Севастополь, Братское кладбище защитников Севастополя 1854–1855 гг. Северная сторона	Памятник
150	Могила генерал-лейтенанта Е.М. Бульмеринга	г. Севастополь, Братское кладбище защитников Севастополя 1854–1855 гг. Северная сторона	Памятник
151	Могила подпоручика Н.Ф. Брацианова	г. Севастополь, Братское кладбище защитников Севастополя 1854–1855 гг. Северная сторона	Памятник

1	2	3	4
152	Могила генерал-майора А.И. Зашука	г. Севастополь, Братское кладбище защитников Севастополя 1854–1855 гг. Северная сторона	Памятник
153	Могила отставного полковника И.С. Дудникова	г. Севастополь, Братское кладбище защитников Севастополя 1854–1855 гг. Северная сторона	Памятник
154	Могила подпоручика Ф. Деливрона	г. Севастополь, Братское кладбище защитников Севастополя 1854–1855 гг. Северная сторона	Памятник
155	Могила прапорщика князя А.Н. Голицына	г. Севастополь, Братское кладбище защитников Севастополя 1854–1855 гг. Северная сторона	Памятник
156	Могила лейтенанта М.Л. Гагемейстера	г. Севастополь, Братское кладбище защитников Севастополя 1854–1855 гг. Северная сторона	Памятник
157	Могила контр-адмирала Н.П. Макухина	г. Севастополь, Братское кладбище защитников Севастополя 1854–1855 гг. Северная сторона	Памятник
158	Могила контр-адмирала П.П. Максудова	г. Севастополь, Братское кладбище защитников Севастополя 1854–1855 гг. Северная сторона	Памятник
159	Могила полковника М.И. Душкова	г. Севастополь, Братское кладбище защитников Севастополя 1854–1855 гг. Северная сторона	Памятник
160	Могила поручика С.И. Летвицкого	г. Севастополь, Братское кладбище защитников Севастополя 1854–1855 гг. Северная сторона	Памятник
161	Могила майора Левшакова	г. Севастополь, Братское кладбище защитников Севастополя 1854–1855 гг. Северная сторона	Памятник
162	Могила контр-адмирала В.Е. Лазарева	г. Севастополь, Братское кладбище защитников Севастополя 1854–1855 гг. Северная сторона	Памятник
163	Могила капитана Куницкого	г. Севастополь, Братское кладбище защитников Севастополя 1854–1855 гг. Северная сторона	Памятник
164	Могила подпоручика М. Кулинич	г. Севастополь, Братское кладбище защитников Севастополя 1854–1855 гг. Северная сторона	Памятник
165	Могила штабс-капитана Красницкого	г. Севастополь, Братское кладбище защитников Севастополя 1854–1855 гг. Северная сторона	Памятник
166	Могила штабс-капитана Краснишина	г. Севастополь, Братское кладбище защитников Севастополя 1854–1855 гг. Северная сторона	Памятник
167	Могила подполковника Н.И. Краевского	г. Севастополь, Братское кладбище защитников Севастополя 1854–1855 гг. Северная сторона	Памятник
168	Могила прапорщика М.И. Кравченко	г. Севастополь, Братское кладбище защитников Севастополя 1854–1855 гг. Северная сторона	Памятник
169	Могила капитана 2 ранга М.М. Коцебу	г. Севастополь, Братское кладбище защитников Севастополя 1854–1855 гг. Северная сторона	Памятник
170	Могила капитана 2 ранга Н.И. Костомарова	г. Севастополь, Братское кладбище защитников Севастополя 1854–1855 гг. Северная сторона	Памятник

1	2	3	4
171	Могила капитана Коризно	г. Севастополь, Братское кладбище защитников Севастополя 1854–1855 гг. Северная сторона	Памятник
172	Могила штабс-капитана А.А. Иванова	г. Севастополь, Братское кладбище защитников Севастополя 1854–1855 гг. Северная сторона	Памятник
173	Могила подпоручика В. Ивашинцова	г. Севастополь, Братское кладбище защитников Севастополя 1854–1855 гг. Северная сторона	Памятник
174	Могила поручика И.И. Воронца	г. Севастополь, Братское кладбище защитников Севастополя 1854–1855 гг. Северная сторона	Памятник
175	Могила поручика Круковского	г. Севастополь, Братское кладбище защитников Севастополя 1854–1855 гг. Северная сторона	Памятник
176	Могила адмирала П.И. Кислинского	г. Севастополь, Братское кладбище защитников Севастополя 1854–1855 гг. Северная сторона	Памятник
177	Могила подполковника А.М. Казаринова 2-го	г. Севастополь, Братское кладбище защитников Севастополя 1854–1855 гг. Северная сторона	Памятник
178	Могила капитана 1 ранга Н.Ф. Юрковского	г. Севастополь, Братское кладбище защитников Севастополя 1854–1855 гг. Северная сторона	Памятник
179	Могила капитана 2 ранга Н.С. Эсмонта	г. Севастополь, Братское кладбище защитников Севастополя 1854–1855 гг. Северная сторона	Памятник
180	Могила капитан-лейтенанта М.И. Швенднера	г. Севастополь, Братское кладбище защитников Севастополя 1854–1855 гг. Северная сторона	Памятник
181	Могила лейтенанта Н.П. Чистякова	г. Севастополь, Братское кладбище защитников Севастополя 1854–1855 гг. Северная сторона	Памятник
182	Могила лейтенанта Г.Н. Челеева и мичмана Н.Н. Ролета	г. Севастополь, Братское кладбище защитников Севастополя 1854–1855 гг. Северная сторона	Памятник
183	Могила адмирала А.П. Спицына	г. Севастополь, Братское кладбище защитников Севастополя 1854–1855 гг. Северная сторона	Памятник
184	Могила капитана 2 ранга А.Н. Скоробогатова и поручика Ю. Косинского	г. Севастополь, Братское кладбище защитников Севастополя 1854–1855 гг. Северная сторона	Памятник
185	Могила капитана 1 ранга Н.Ф. Серкова	г. Севастополь, Братское кладбище защитников Севастополя 1854–1855 гг. Северная сторона	Памятник
186	Могила адмирала Л.М. Серебрякова	г. Севастополь, Братское кладбище защитников Севастополя 1854–1855 гг. Северная сторона	Памятник
187	Могила вице-адмирала И.Г. Руднева	г. Севастополь, Братское кладбище защитников Севастополя 1854–1855 гг. Северная сторона	Памятник
188	Могила мичмана М.Н. Неслова	г. Севастополь, Братское кладбище защитников Севастополя 1854–1855 гг. Северная сторона	Памятник
189	Могила мичмана И.П. Мессера	г. Севастополь, Братское кладбище защитников Севастополя 1854–1855 гг. Северная сторона	Памятник

1	2	3	4
190	Могила контр-адмирала И.М. Манто	г. Севастополь, Братское кладбище защитников Севастополя 1854–1855 гг. Северная сторона	Памятник
191	Братская могила офицеров и нижних чинов Вольнского полка	г. Севастополь, Братское кладбище защитников Севастополя 1854–1855 гг. Северная сторона	Памятник
192	Могила генерал-майора А.Я. Адлерберга и юнкера Н.А. Адлерберга	г. Севастополь, Братское кладбище защитников Севастополя 1854–1855 гг. Северная сторона	Памятник
193	Могила прапорщиков Я. Яшнинченко, Звягина и Г. Васильева	г. Севастополь, Братское кладбище защитников Севастополя 1854–1855 гг. Северная сторона	Памятник
194	Могила подпоручика А.Г. Алапыкина	г. Севастополь, Братское кладбище защитников Севастополя 1854–1855 гг. Северная сторона	Памятник
195	Могила генерал-майора М.С. Торопова	г. Севастополь, Братское кладбище защитников Севастополя 1854–1855 гг. Северная сторона	Памятник
196	Могила штабс-капитана И.К. Трапезарова	г. Севастополь, Братское кладбище защитников Севастополя 1854–1855 гг. Северная сторона	Памятник
197	Могила подпоручика А.А. Тржегжевского	г. Севастополь, Братское кладбище защитников Севастополя 1854–1855 гг. Северная сторона	Памятник
198	Могила инженера-поручика М.А. Фашевского	г. Севастополь, Братское кладбище защитников Севастополя 1854–1855 гг. Северная сторона	Памятник
199	Могила полковника Фрейнда	г. Севастополь, Братское кладбище защитников Севастополя 1854–1855 гг. Северная сторона	Памятник
200	Могила есаула Щербачева	г. Севастополь, Братское кладбище защитников Севастополя 1854–1855 гг. Северная сторона	Памятник
201	Могила поручика И.Ф. Шнитникова	г. Севастополь, Братское кладбище защитников Севастополя 1854–1855 гг. Северная сторона	Памятник
202	Могила генерал-майора Н.Ф. Эриха	г. Севастополь, Братское кладбище защитников Севастополя 1854–1855 гг. Северная сторона	Памятник
203	Могила подполковника А.И. Юшкевича	г. Севастополь, Братское кладбище защитников Севастополя 1854–1855 гг. Северная сторона	Памятник
204	Могила полковника Н.К. Зацепина	г. Севастополь, Братское кладбище защитников Севастополя 1854–1855 гг. Северная сторона	Памятник
205	Могила капитана 1 ранга Н.И. Красовского	г. Севастополь, Братское кладбище защитников Севастополя 1854–1855 гг. Северная сторона	Памятник
206	Могила поручика В.Н. Маховикова	г. Севастополь, Братское кладбище защитников Севастополя 1854–1855 гг. Северная сторона	Памятник
207	Могила прапорщика К. Плескачевского	г. Севастополь, Братское кладбище защитников Севастополя 1854–1855 гг. Северная сторона	Памятник
208	Могила штабс-капитана Е.Ф. Ракеева	г. Севастополь, Братское кладбище защитников Севастополя 1854–1855 гг. Северная сторона	Памятник

1	2	3	4
209	Могила поручика Раткевича	г. Севастополь, Братское кладбище защитников Севастополя 1854–1855 гг. Северная сторона	Памятник
210	Могила генерал-лейтенанта П.П. Постольского	г. Севастополь, Братское кладбище защитников Севастополя 1854–1855 гг. Северная сторона	Памятник
211	Могила полковника Г.В. Погорецкого	г. Севастополь, Братское кладбище защитников Севастополя 1854–1855 гг. Северная сторона	Памятник
212	Могила подпоручика К.П. Мациевского	г. Севастополь, Братское кладбище защитников Севастополя 1854–1855 гг. Северная сторона	Памятник
213	Могила полковника С.П. Мезенцева	г. Севастополь, Братское кладбище защитников Севастополя 1854–1855 гг. Северная сторона	Памятник
214	Могила штабс-капитана барона А.П. Мейендорфа	г. Севастополь, Братское кладбище защитников Севастополя 1854–1855 гг. Северная сторона	Памятник
215	Могила поручика А.В. Мясоедова	г. Севастополь, Братское кладбище защитников Севастополя 1854–1855 гг. Северная сторона	Памятник
216	Могила штабс-капитана Е.А. Небольсина	г. Севастополь, Братское кладбище защитников Севастополя 1854–1855 гг. Северная сторона	Памятник
217	Могила вице-адмирала М.Д. Новикова	г. Севастополь, Братское кладбище защитников Севастополя 1854–1855 гг. Северная сторона	Памятник
218	Могила штабс-капитана В.Ф. Новицкого	г. Севастополь, Братское кладбище защитников Севастополя 1854–1855 гг. Северная сторона	Памятник
219	Могила прапорщика М. Новицкого	г. Севастополь, Братское кладбище защитников Севастополя 1854–1855 гг. Северная сторона	Памятник
220	Могила штабс-капитана Ю.С. Островского	г. Севастополь, Братское кладбище защитников Севастополя 1854–1855 гг. Северная сторона	Памятник
221	Могила генерал-адъютанта Н.А. Реада	г. Севастополь, Братское кладбище защитников Севастополя 1854–1855 гг. Северная сторона	Памятник
222	Могила прапорщика Ревазова	г. Севастополь, Братское кладбище защитников Севастополя 1854–1855 гг. Северная сторона	Памятник
223	Могила капитана И.Я. Ревуцкого и подпоручика П.Я. Ревуцкого	г. Севастополь, Братское кладбище защитников Севастополя 1854–1855 гг. Северная сторона	Памятник
224	Могила инженера-генерала А.И. Рейтлингера	г. Севастополь, Братское кладбище защитников Севастополя 1854–1855 гг. Северная сторона	Памятник
225	Могила поручика С.А. Фон-Риттера	г. Севастополь, Братское кладбище защитников Севастополя 1854–1855 гг. Северная сторона	Памятник
226	Могила подполковника А. Рудановского	г. Севастополь, Братское кладбище защитников Севастополя 1854–1855 гг. Северная сторона	Памятник
227	Могила штабс-капитана М. Сахарова	г. Севастополь, Братское кладбище защитников Севастополя 1854–1855 гг. Северная сторона	Памятник

1	2	3	4
228	Могила полковника А.П. Скюдери	г. Севастополь, Братское кладбище защитников Севастополя 1854–1855 гг. Северная сторона	Памятник
229	Могила Дюнисия Тулузакова	г. Севастополь, Братское кладбище защитников Севастополя 1854–1855 гг. Северная сторона	Памятник
230	Могила капитана А.Г. Тонагеля	г. Севастополь, Братское кладбище защитников Севастополя 1854–1855 гг. Северная сторона	Памятник
231	Могила прапорщика И. Пржеславского	г. Севастополь, Братское кладбище защитников Севастополя 1854–1855 гг. Северная сторона	Памятник
232	Могила подпоручика Ф. Пришеславского	г. Севастополь, Братское кладбище защитников Севастополя 1854–1855 гг. Северная сторона	Памятник
233	Могила подпоручика Потапчина	г. Севастополь, Братское кладбище защитников Севастополя 1854–1855 гг. Северная сторона	Памятник
234	Братская могила штабс-капитана Михайлова, поручика Андреева, подпоручика Лучина, юнкера Губчица	г. Севастополь, Братское кладбище защитников Севастополя 1854–1855 гг. Северная сторона	Памятник
235	Могила полковника А.Н. Хитрово	г. Севастополь, Братское кладбище защитников Севастополя 1854–1855 гг. Северная сторона	Памятник
236	Могила контр-адмирала М.Н. Кумани	г. Севастополь, Братское кладбище защитников Севастополя 1854–1855 гг. Северная сторона	Памятник
237	Могила генерал-адъютанта Э.И. Тотлебена	г. Севастополь, Братское кладбище защитников Севастополя 1854–1855 гг. Северная сторона	Памятник
238	Могила генерала князя М.Д. Горчакова	г. Севастополь, Братское кладбище защитников Севастополя 1854–1855 гг. Северная сторона	Памятник
239	Могила генерал-лейтенанта С.А. Хрулева	г. Севастополь, Братское кладбище защитников Севастополя 1854–1855 гг. Северная сторона	Памятник
240	Памятник Севастопольским партизанам	г. Севастополь, 17-й км Ялтинского шоссе	Памятник
241	Памятник пограничникам, защищавшим Балаклаву	г. Севастополь, Балаклава	Памятник
242	Могила первого заведующего раскопками в Херсонесе К.К. Косцюшко-Валюжинича	г. Севастополь, Гагаринский район, территория Херсонесского историко-культурного заповедника	Памятник
243	Место командного пункта 7-й бригады морской пехоты. Мемориальное обозначение	г. Севастополь, Сапун-гора	Памятник
244	Место водружения флага на Сапун-горе. Мемориальное обозначение	г. Севастополь, Сапун-гора	Памятник
245	Мемориальная стена Героям Советского Союза, удостоенным звания за освобождение Севастополя	г. Севастополь, Сапун-гора	Памятник
246	Братская могила защитников Севастополя (перезахоронены с Малахова кургана)	г. Севастополь, Братское кладбище защитников Севастополя 1854–1855 гг. Северная сторона	Памятник

1	2	3	4
247	Братская могила танкистов	г. Севастополь, Зеленая горка	Памятник
248	Братское кладбище воинов, погибших в боях за Севастополь в 1941–1944 гг. Комплексный памятник	г. Севастополь, Северная сторона	Ансамбль
249	Памятник героям торпедных катеров, 1949 г. Торпедный катер ТК-52. Мемориальная стена	г. Севастополь, район Карантинной бухты (территория воинской части)	Памятник
250	Братская могила советских воинов	г. Севастополь, Нахимовский район, кладбище «Мекензиевы горы» (западная часть)	Памятник
251	Памятник В.Д. Ревякину, 1967 г. скульптор Е.М. Слюсарь	г. Севастополь, ул. Орловская, 15	Памятник
252	Памятник подводникам, 1965 г. Автор матрос И.И. Шманов	г. Севастополь, ул. Лазаревская, 1 (территория воинской части)	Памятник
253	ДОТ № 30 в системе сухопутных оборонительных рубежей г. Севастополя, 1941–1942 гг.	г. Севастополь, ул. Хрусталева, 119а	Памятник
254	Памятник водолазам, 1965 г. Автор мичман Н.Т. Кладзю	г. Севастополь, ул. Ерошенко (территория воинской части, через дорогу от дома № 16)	Памятник
255	ДОТ № 20 в системе сухопутных оборонительных рубежей г. Севастополя, 1941–1942 гг.	г. Севастополь, Нахимовский район, в границах застройки застройки СТ «Надежда», между участками № 13 и № 14	Памятник
256	Памятник последним защитникам Севастополя	г. Севастополь, территория 35-й береговой батареи, в районе бухты Казачья	Памятник
257	Памятник полковнику П.Ф. Горпищенко, 1971 г., скульптуры А. Куликова, С. Арсфьса	г. Севастополь, ул. Горпищенко (перед домом № 47)	Памятник
258	ДОТ № 31 в системе сухопутных оборонительных рубежей г. Севастополя, 1941–1942 гг.	г. Севастополь, пр-кт Генерала Острякова (к востоку от дома № 182)	Памятник
259	ДОТ № 13 в системе сухопутных оборонительных рубежей г. Севастополя, 1941–1942 гг.	г. Севастополь, г. Инкерман, ул. Менжинского (к востоку от дома № 25)	Памятник
260	Место 115-й береговой батареи, 1941–1942 гг.	г. Севастополь, Нахимовский район, к юго-востоку от входа на кладбище «Мекензиевы горы»	Памятник
261	Бюст Герою Социалистического Труда, конструктору радиоэлектронных приборов В.Д. Калмыкову, 1978 г., скульптор А.Р. Куликова-Сухая, архитектор И.А. Белицкий	г. Севастополь, ул. Вакуленчука (у входа в здание № 33Г)	Памятник
262	Памятник личному составу санитарно-эпидемиологической лаборатории Черноморского флота, 1976 г. Автор полковник В.С. Серебрянский	г. Севастополь, ул. Древняя (на территории воинской части, к востоку поворота улицы)	Памятник
263	Памятник минерам-черноморцам, 1972 г. Авторы Н.С. Виниченко, В.П. Жартовский	г. Севастополь, Нахимовский район, бухта Северная (территория воинской части)	Памятник
264	Казармы 50-го Белостокского пехотного полка 13-й пехотной	г. Севастополь, ул. Николая Музыки, 1, 3 в составе:	Ансамбль

1	2	3	4
	дивизии, кон. XIX–сер. XX вв.	Северная казарма, кон. XIX в. (ул. Николая Музыки, 1), Южная казарма, нач. XX в. (ул. Николая Музыки, 3), ограда с воротами, сер. XX в. (ул. Николая Музыки, 1, 3)	
265	Место высадки десанта гвардейцев 9 мая 1944 года. Мемориальное обозначение, 1975 г., архитектор В.М. Артюхов	г. Севастополь, Нахимовский район, к западу от причала «Троицкая балка»	Памятник
266	Константиновская батарея. Комплексный памятник	г. Севастополь, Северная сторона, мыс Константиновский	Ансамбль
267	Братская могила воинов 30-й береговой батареи и 95-й стрелковой дивизии	г. Севастополь, пос. Любимовка	Памятник
268	Братская могила героев парохода «Веста»	г. Севастополь, ул. Михайловская, Северная сторона	Памятник
269	Могила контр-адмирала Ф.Ф. Нарбута	г. Севастополь, Братское кладбище защитников Севастополя 1854–1855 гг. Северная сторона	Памятник
270	Могила лейтенанта Н.П. Белавенца	г. Севастополь, Братское кладбище защитников Севастополя 1854–1855 гг. Северная сторона	Памятник
271	Могила капитан-лейтенанта В.П. Одинова	г. Севастополь, Братское кладбище защитников Севастополя 1854–1855 гг. Северная сторона	Памятник
272	Могила подпоручика Н.С. Яхонтова	г. Севастополь, Братское кладбище защитников Севастополя 1854–1855 гг. Северная сторона	Памятник
273	Могила капитана 2 ранга В.А. Неллидинского	г. Севастополь, Братское кладбище защитников Севастополя 1854–1855 гг. Северная сторона	Памятник
274	Могила штабс-капитана И. Висоцкого	г. Севастополь, Братское кладбище защитников Севастополя 1854–1855 гг. Северная сторона	Памятник
275	Могила подпоручика А. Геммельмана	г. Севастополь, Братское кладбище защитников Севастополя 1854–1855 гг. Северная сторона	Памятник
276	Братская могила защитников Константиновской батареи	г. Севастополь, Северная сторона	Памятник
277	Братские могилы с надгробиями типа XVII	г. Севастополь, Братское кладбище защитников Севастополя 1854–1855 гг. Северная сторона	Ансамбль
278	Могила прапорщика Черникова	г. Севастополь, Братское кладбище защитников Севастополя 1854–1855 гг. Северная сторона	Памятник
279	Могила прапорщика В.З. Панютин	г. Севастополь, Братское кладбище защитников Севастополя 1854–1855 гг. Северная сторона	Памятник
280	Могила поручика П.Я. Синявского	г. Севастополь, Братское кладбище защитников Севастополя 1854–1855 гг. Северная сторона	Памятник
281	Могила поручика К. Турского	г. Севастополь, Братское кладбище защитников Севастополя 1854–1855 гг. Северная сторона	Памятник
282	Могила подпоручика А.Т. Дерюгина	г. Севастополь, Братское кладбище защитников	Памятник

1	2	3	4
283	Памятник майору Житомирского полка Э.А. Абазе	Севастополя 1854–1855 гг. Северная сторона	Памятник
284	Могила подполковника Н.И. Розенталя	г. Севастополь, Братское кладбище защитников Севастополя 1854–1855 гг. Северная сторона	Памятник
285	Могила П.В. Щеланского	г. Севастополь, Братское кладбище защитников Севастополя 1854–1855 гг. Северная сторона	Памятник
286	Могила лейтенанта Н.А. Лазарева	г. Севастополь, Братское кладбище защитников Севастополя 1854–1855 гг. Северная сторона	Памятник
287	Могила Н.С. Кровопусково	г. Севастополь, Братское кладбище защитников Севастополя 1854–1855 гг. Северная сторона	Памятник
288	Могила капитана Трояновского	г. Севастополь, Братское кладбище защитников Севастополя 1854–1855 гг. Северная сторона	Памятник
289	Могила генерал-майора Н.Д. Тимофеева	г. Севастополь, Братское кладбище защитников Севастополя 1854–1855 гг. Северная сторона	Памятник
290	Могила генерал-майора М.И. Ставраки	г. Севастополь, Братское кладбище защитников Севастополя 1854–1855 гг. Северная сторона	Памятник
291	Могила генерал-лейтенанта К.О. Сильвестровича	г. Севастополь, Братское кладбище защитников Севастополя 1854–1855 гг. Северная сторона	Памятник
292	Могила генерал-майора В.Н. Новикова	г. Севастополь, Братское кладбище защитников Севастополя 1854–1855 гг. Северная сторона	Памятник
293	Братская могила моряков эсминца «Лейтенант Пушкин»	г. Севастополь, Братское кладбище защитников Севастополя 1854–1855 гг. Северная сторона	Памятник
294	Братские могилы с надгробиями типа XIII	г. Севастополь, Братское кладбище защитников Севастополя 1854–1855 гг. Северная сторона	Памятник
295	Братские могилы с надгробиями типа XIV	г. Севастополь, Братское кладбище защитников Севастополя 1854–1855 гг. Северная сторона	Ансамбль
296	Братские могилы с надгробиями типа XIX	г. Севастополь, Братское кладбище защитников Севастополя 1854–1855 гг. Северная сторона	Ансамбль
297	Братские могилы с надгробиями типа XXII	г. Севастополь, Братское кладбище защитников Севастополя 1854–1855 гг. Северная сторона	Памятник
298	Братские могилы с надгробиями типа XXIII	г. Севастополь, Братское кладбище защитников Севастополя 1854–1855 гг. Северная сторона	Памятник
299	Братские могилы с надгробиями типа XXIV	г. Севастополь, Братское кладбище защитников Севастополя 1854–1855 гг. Северная сторона	Ансамбль
300	Братские могилы с надгробиями типа XXVI	г. Севастополь, Братское кладбище защитников Севастополя 1854–1855 гг. Северная сторона	Ансамбль

1	2	3	4
301	Братские могилы с надгробиями типа XXVII	г. Севастополь, Братское кладбище защитников Севастополя 1854–1855 гг. Северная сторона	Ансамбль
302	Братские могилы с надгробиями типа XXVIII	г. Севастополь, Братское кладбище защитников Севастополя 1854–1855 гг. Северная сторона	Памятник
303	Могила штабс-капитана И.М. Матвеевко	г. Севастополь, Братское кладбище защитников Севастополя 1854–1855 гг., Северная сторона	Памятник
304	Могила подпоручика Лихарева	г. Севастополь, Братское кладбище защитников Севастополя 1854–1855 гг. Северная сторона	Памятник
305	Могила генерал-лейтенанта В.К. Мольского	г. Севастополь, Братское кладбище защитников Севастополя 1854–1855 гг., Северная сторона	Памятник
306	Могила прапорщика В.Н. Насакина	г. Севастополь, Братское кладбище защитников Севастополя 1854–1855 гг., Северная сторона	Памятник
307	Екатерининская миля	г. Севастополь, ул. Челюскинцев	Памятник
308	Памятник Герою Советского Союза С.Б. Погодаеву, 1974 г., автор Ф.И. Матвеев	г. Севастополь, Балаклавский район, ул. XIX-го Партсъезда (на склоне к западу от дома № 35)	Памятник
309	Северное укрепление, 1807–1812 гг.	г. Севастополь, Нахимовский район, Северная сторона, ул. Симонок – ул. Челюскинцев	Памятник
310	Фонтан. XIX в.	г. Севастополь, Балаклавский р-н, с. Морозовка, ул. Ключевая (в 50 м к востоку от дома № 6а)	Памятник
311	Памятник воинам 8-й бригады морской пехоты на месте боев 1941–1942 гг., автор Ю. Попович, 1970 г.	г. Севастополь, Нахимовский район, 13-й км Симферопольского шоссе	Памятник
312	Чоргуньский акведук через р. Черную, инженер Дж. Угтон, 1835–1853 гг.	г. Севастополь, Балаклавский район, к юго-востоку от с. Хмельническое	Памятник
313	Место 113-й (703-й) береговой батареи. 1941–1942 гг.	г. Севастополь, Ленинский район, в границах землепользования СТ «Восход», к западу от участка № 36	Памятник
314	Могила неизвестного солдата, павшего в боях за освобождение Севастополя в 1941–1944 гг., 1978 г.	г. Севастополь, Балаклавский район, с. Морозовка (к западу от дома № 8 по ул. Ключевая)	Памятник
315	Братская могила воинов 30-й береговой батареи, 1941–1942 гг., Памятник над братской могилой, автор – ст. лейтенант М.С. Михайлов, 1956 г.	г. Севастополь, Нахимовский район, Мекензиевы горы, ул. Батарейная (к северу от с. Длинное)	Памятник
316	Памятник саперам, погибшим в годы Великой Отечественной войны 1941–1944 гг. и в мирное время, авторы матросы Колосейчук П.И., Самосудов В.Р., 1971 г.	г. Севастополь, Нахимовский район (территория воинской части со стороны ул. Челюскинцев)	Памятник
317	Жилой дом	г. Севастополь, ул. Большая Морская, дом № 10	Памятник
318	Жилой дом	г. Севастополь, ул. Большая Морская, дом № 8	Памятник

1	2	3	4
319	Жилой дом	г. Севастополь, ул. Большая Морская, дом № 7	Памятник
320	Жилой дом	г. Севастополь, ул. Большая Морская, дом № 6	Памятник
321	Жилой дом	г. Севастополь, ул. Большая Морская, дом № 35	Памятник
322	Жилой дом	г. Севастополь, ул. Большая Морская, дом № 25	Памятник
323	Жилой дом	г. Севастополь, ул. Большая Морская, дом № 18	Памятник
324	Жилой дом	г. Севастополь, ул. Большая Морская, дом № 41	Памятник
325	Жилой дом	г. Севастополь, ул. Большая Морская, дом № 43	Памятник
326	Жилой дом	г. Севастополь, ул. Большая Морская, д. № 33	Памятник
327	Покровский собор	г. Севастополь, ул. Большая Морская, д. № 36	Памятник
328	Жилой дом	г. Севастополь, ул. Большая Морская, д. № 24	Памятник
329	Памятник Герою Советского Союза Н.Г. Кузнецову	г. Севастополь, улица Большая Морская	Памятник
330	Главпочтамт	г. Севастополь, ул. Большая Морская, д. № 21	Памятник
331	Жилой дом	г. Севастополь, ул. Большая Морская, д. № 52	Памятник
332	Казармы 49-го Брестского пехотного полка, посл. четв. XIX в.	г. Севастополь, ул. Лазаревская, 1	Ансамбль
333	Жилой дом	г. Севастополь, ул. Большая Морская, д. № 50	Памятник
334	Жилой дом	г. Севастополь, ул. Большая Морская, д. № 48	Памятник
335	Жилой дом	г. Севастополь, ул. Большая Морская, д. № 34	Памятник
336	Карантасная кенаса	г. Севастополь, ул. Большая Морская, дом № 11	Памятник
337	Жилой дом	г. Севастополь, ул. Большая Морская, дом № 5	Памятник
338	Жилой дом	г. Севастополь, ул. Большая Морская, дом № 4	Памятник

1	2	3	4
339	Жилой дом	г. Севастополь, ул. Большая Морская, дом № 3	Памятник
340	Жилой дом	г. Севастополь, ул. Большая Морская, дом № 2	Памятник
341	Жилой дом	г. Севастополь, ул. Большая Морская, дом № 14	Памятник
342	Жилой дом	г. Севастополь, ул. Большая Морская, д. № 38	Памятник
343	Жилой дом	г. Севастополь, ул. Большая Морская, дом № 46	Памятник
344	Жилой дом	г. Севастополь, ул. Большая Морская, дом № 16	Памятник
345	Жилой дом	г. Севастополь, ул. Большая Морская, д. № 32	Памятник
346	Жилой дом	г. Севастополь, ул. Большая Морская, д. № 30	Памятник
347	Жилой дом	г. Севастополь, ул. Большая Морская, д. № 31	Памятник
348	Жилой дом	г. Севастополь, ул. Большая Морская, д. № 29	Памятник
349	Жилой дом	г. Севастополь, ул. Большая Морская, д. № 27	Памятник
350	Жилой дом	г. Севастополь, ул. Большая Морская, д. № 26	Памятник
351	Жилой дом	г. Севастополь, ул. Большая Морская, д. № 22	Памятник
352	Жилой дом	г. Севастополь, ул. Большая Морская, д. № 20	Памятник
353	Жилой дом	г. Севастополь, ул. Большая Морская, д. № 19	Памятник
354	Жилой дом	г. Севастополь, ул. Большая Морская, д. № 17	Памятник
355	Жилой дом	г. Севастополь, ул. Большая Морская, д. № 15	Памятник
356	Фонтан	г. Севастополь, Балаклавский район, ул. Новикова	Памятник
357	Братская могила погибших в Севастополе в 1941–1942 гг.	г. Севастополь, ул. Большая Морская, дом № 38	Памятник
358	Сооружения и территория 365-й зенитной батареи	г. Севастополь, Мекензиевы горы, высота Героев (60,0)	Памятник

1	2	3	4
359	Жилой дом	г. Севастополь, ул. Большая Морская, д. 28	Памятник
360	Кинотеатр Победа	г. Севастополь, ул. Большая Морская, дом № 13	Памятник
361	Комплекс усадьбы Максимова дача	г. Севастополь, Хомутова балка	Памятник
362	Место 114-й береговой батареи, 1941–1942 гг.	город Севастополь, Суздальские высоты, ул. Генерала Жидилова (через дорогу к западу от памятника Инкерманскому сражению)	Памятник
363	Памятник Славы воинов 2-й гвардейской армии	г. Севастополь, Северная сторона (мыс Кордон, на берегу бухты Перевозной в 2000 метров западнее причала)	Памятник
364	Братская могила воинов 2-й гвардейской армии, в которой похоронены Герои Советского Союза К.Г. Висовин, И.В. Дубинин, Я.А. Романов, А.Н. Соценко	г. Севастополь, Северная сторона, у памятника воинам 2-й гвардейской армии	Памятник
365	30-я береговая батарея	г. Севастополь, пос. Любимовка	Ансамбль
366	Памятник Даше Севастопольской	г. Севастополь, ул. Надеждинцев, 15, территория 3-й горбольницы	Памятник
367	Памятник воинам батареи Генериха	г. Севастополь, ул. Героев Севастополя	Памятник
368	Памятник воинам 2-го бастиона	город Севастополь, ул. 2-я Бастионная	Памятник
369	Памятник подвигу ученых и воинов-черноморцев	г. Севастополь, бухта Голландия	Памятник
370	Памятный знак в районе боев Севастопольского партизанского отряда	Российская Федерация г. Севастополь, Балаклавский район, 18-й км Ялтинского шоссе	Памятник
371	Памятник на месте формирования в 1941 г. первого десанта Черноморского флота	Российская Федерация, г. Севастополь, Гагаринский район, район бухты Казачья	Памятник
372	Памятник на месте формирования в 1941 г. болгарского десанта	Российская Федерация, г. Севастополь, Гагаринский район, район бухты Омега	Памятник
373	Надгробие над братским захоронением советских воинов, погибших при освобождении Севастополя в апреле – мае 1944 г.	Российская Федерация, г. Севастополь, Балаклавский район, с Штурмовое, за домом № 20 по улице Героев Революции	Памятник
374	Надгробие над захоронением капитана 1-го ранга П.И. Костомарова 2-го (13.01.1831–22.05.1881), участника обороны Севастополя 1854–1855 гг.	Российская Федерация, г. Севастополь, Ленинский район, ул. Пожарова, старое городское кладбище	Памятник
375	Надгробие над захоронением краснофлотца Дмитриченко М.И. (1906–24.05.1942)	Российская Федерация, г. Севастополь, Балаклавский район, г. Инкерман, территория средневековой крепости	Памятник

1	2	3	4
		Каламита	
376	Надгробие над захоронением композитора В.И. Сокальского (24.04.1863–1919)	Российская Федерация, г. Севастополь, Ленинский район, ул. Пожарова, старое городское кладбище	Памятник
377	Надгробие над захоронением заслуженного деятеля науки СССР А.Е. Щербака (1863–23.04.1934)	Российская Федерация, г. Севастополь, Ленинский район, ул. Пожарова, старое городское кладбище	Памятник
378	Надгробие над захоронением минеров флота: И.А. Ефременко, И.И. Иванова, Н.С. Щерба	Российская Федерация, г. Севастополь, Ленинский район, ул. Пожарова, старое городское кладбище	Памятник
379	Надгробие над братским захоронением воинов ТКА-227 Сухорукова В.Н., Ганжа Н.С., Пахомова А.И.	Российская Федерация, г. Севастополь, Ленинский район, ул. Пожарова, старое городское кладбище	Памятник
380	Надгробие над братским захоронением 9 советских воинов	г. Севастополь, Гагаринский район, участок напротив жилого дома по адресу ул. Военных строителей, д. 10/6	Памятник
381	Место кончины адмирала В.А. Корнилова. Бюст и мемориальная доска	г. Севастополь, учебный отряд флота, ул. Лазарева	Памятник
382	Надгробие над братским захоронением 243 советских воинов, погибших при обороне Севастополя в 1942 г.	Российская Федерация, г. Севастополь, городское кладбище, 5-й км Балаклавского шоссе	Памятник
383	Надгробие над братским захоронением минометчиков 79-й морской стрелковой бригады и старшего политрука А.Г. Толмачева (1914–16.06.1942)	Российская Федерация, г. Севастополь, г. Инкерман, в конце улицы Погорелова в районе северного входа в Цыганский тоннель	Памятник
384	Памятник на месте подвига курсантов взвода младшего лейтенанта В.И. Соколова	Российская Федерация, город Севастополь, долина Кара-Коба	Памятник
385	Комплекс захоронений неизвестных советских воинов и работников нефтебазы, директора нефтебазы Ю.К. Цевуха, погибших при обороне Севастополя 1941–1942 гг.; захоронение братьев Коваленко, погибших 5 декабря 1944 г.	Российская Федерация, г. Севастополь, поворот с ул. Адмирала Фадеева на ул. Щиговую	Памятник
386	Памятник медикам-черноморцам, 1968 г., скульптор С.А. Чиж, художник И.А. Белицкий	г. Севастополь, Госпитальный спуск, 1 (территория Госпиталя флота)	Памятник
387	Жилой дом 1910 г., в котором в 1916 г. проживал Д.И. Ульянов	г. Севастополь, ул. Очаковцев, д. 6	Памятник
388	Памятник Н.К. Федосееву	город Севастополь, Сухарная балка	Памятник
389	Памятник артиллеристам 134-го гаубичного полка	город Севастополь, 14-й км Симферопольского шоссе	Памятник
390	Место расположения главной линии обороны в 1854–1855 гг. на Корабельной стороне.	г. Севастополь, Корабельная сторона, участок № 1, 2, 3, 4, 5, 6, 7, 8, 9, 10, 11, 12, 13	Памятник
391	Бюст дважды Героя Советского Союза И.Д. Папанина	г. Севастополь, ул. Горького	Памятник
392	Памятник эсминцу Свободный	г. Севастополь, мыс Павловский	Памятник

1	2	3	4
393	Дом, где жила С. Перовская	г. Севастополь, пос. Любимовка	Памятник
394	Памятник погибшим рабочим совхоза им. С. Перовской	г. Севастополь, совхоз им. С. Перовской	Памятник
395	Надгробие над братским захоронением воинов 7-й бригады морской пехоты	г. Севастополь, с. Хмельницкое у подножия горы Гасфорта, к югу от автодороги Танковое - Оборонное	Памятник
396	Памятник воинам 1-го бастиона	г. Севастополь, ул. 1-я Бастионная	Памятник
397	Памятник создателям инженерной обороны Севастополя в 1941–1942 гг.	г. Севастополь, 13-й км. Симферопольского шоссе	Памятник
398	Дом, в котором в 1942–1944 гг. находилась подпольная типография	г. Севастополь, ул. Ревакина, дом № 46	Памятник
399	Памятник С. Перовской	г. Севастополь, Совхоз им. С. Перовской	Памятник
400	Памятник героям ДЗОТА № 11	г. Севастополь, пос. Дальний	Памятник
401	Памятник воинам 79-й отдельной морской стрелковой бригады	г. Севастополь, 13 км Симферопольского шоссе	Памятник
402	Памятник адмиралу М.П. Лазареву	г. Севастополь, пл. Лазарева, 1	Памятник
403	Административное здание	г. Севастополь, ул. Суворова, 4	Памятник
404	Административное здание	г. Севастополь, ул. Суворова, 18	Памятник
405	Административное здание	г. Севастополь, ул. Суворова, 21	Памятник
406	Бывшая лютеранская церковь	г. Севастополь, ул. Суворова, 27	Памятник
407	Административное здание	г. Севастополь, ул. Советская, 61	Памятник
408	Дом с ядрами	г. Севастополь, ул. Щербака, 10	Памятник
409	Административное здание	г. Севастополь, ул. Айвазовского, 3	Памятник
410	Надгробие над братским захоронением советских воинов, в котором похоронен капитан А. Г. Петровский (1906–17.12.1941)	гора Кара-Коба, высота 280,5 (по картам РККА 1941 г. высота 256,2)	Памятник
411	Общественное здание	г. Севастополь, ул. Суворова, 10	Памятник
412	Общественное здание	г. Севастополь, ул. Суворова, 20	Памятник

1	2	3	4
413	Общественное здание	г. Севастополь, ул. Суворова, 25	Памятник
414	Таврическая лестница	г. Севастополь	Памятник
415	Общественное здание (переименовано в Константиновское реальное училище)	г. Севастополь, ул. Советская, 57 (уточнение наименования № 848 от 18.10.2017)	Памятник
416	Административное здание	г. Севастополь, ул. Терещенко, 10	Памятник
417	Административное здание	г. Севастополь, ул. Адмирала Октябрьского, 19 (пл. Восставших)	Памятник
418	Башня ветров	г. Севастополь, южнее д. 3 по улице Фрунзе	Памятник
419	Общественное здание	г. Севастополь, ул. Одесская, 13	Памятник
420	Общественное здание	г. Севастополь, ул. Одесская, 15	Памятник
421	Усыпальница выдающихся русских флотоводцев – адмиралов П.С. Нахимова, В.И. Истомина, В.А. Корнилова, М.П. Лазарева	г. Севастополь, ул. Суворова, д. 3	Памятник
422	Здание судостроительного техникума	г. Севастополь, ул. Гоголя, 12–14	Памятник
423	Жилой дом	г. Севастополь, ул. Суворова, 5	Памятник
424	Римско-католический костел	г. Севастополь, ул. Шмидта, 1	Памятник
425	Жилой дом	г. Севастополь, ул. Суворова, 14	Памятник
426	Жилой дом	г. Севастополь, ул. Суворова, 15	Памятник
427	Дом Волохова	г. Севастополь, ул. Суворова, 19	Памятник
428	Дом Рихтера	г. Севастополь, ул. Суворова, 28	Памятник
429	Жилой дом	г. Севастополь, ул. Суворова, 29	Памятник
430	Жилой дом	г. Севастополь, ул. Суворова, 31	Памятник
431	Жилой дом	г. Севастополь, ул. Советская, 24	Памятник
432	Жилой дом	г. Севастополь, ул. Гоголя, 35	Памятник

1	2	3	4
433	Жилой дом	г. Севастополь, ул. Гоголя, 27	Памятник
434	Жилой дом	г. Севастополь, ул. Гоголя, 24	Памятник
435	Жилой дом	г. Севастополь, ул. Гоголя, 22	Памятник
436	Жилой дом	г. Севастополь, ул. Гоголя, 10	Памятник
437	Жилой дом	г. Севастополь, ул. Гоголя, 8	Памятник
438	Жилой дом	г. Севастополь, ул. Гоголя, 7	Памятник
439	Жилой дом	г. Севастополь, ул. Гоголя, 6	Памятник
440	Жилой дом	г. Севастополь, ул. Гоголя, 3	Памятник
441	Жилой дом	г. Севастополь, ул. Советская, 38	Памятник
442	Жилой дом	г. Севастополь, ул. Советская, 39	Памятник
443	Жилой дом	г. Севастополь, спуск Шестакова, 1	Памятник
444	Жилой дом	г. Севастополь, ул. Сенявина, 3	Памятник
445	Жилой дом	г. Севастополь, ул. Партизанская, 5	Памятник
446	Жилой дом	г. Севастополь, ул. Партизанская, 3	Памятник
447	Жилой дом	г. Севастополь, ул. Советская, 45	Памятник
448	Жилой дом	г. Севастополь, ул. Советская, 51	Памятник
449	Жилой дом	г. Севастополь, ул. Советская, 55	Памятник
450	Жилой дом	г. Севастополь, ул. Советская, 58	Памятник
451	Жилой дом	г. Севастополь, ул. Василия Кучера, 1	Памятник
452	Жилой дом	г. Севастополь, ул. Василия Кучера, 5	Памятник

1	2	3	4
453	Жилой дом	г. Севастополь, ул. Василия Кучера, 6	Памятник
454	Жилой дом	г. Севастополь, ул. Терещенко, 1	Памятник
455	Жилой дом	г. Севастополь, ул. Терещенко, 5	Памятник
456	Жилой дом	г. Севастополь, ул. Пушкина, 18	Памятник
457	Жилой дом	г. Севастополь, ул. Новороссийская, 18	Памятник
458	Жилой дом	г. Севастополь, ул. Новороссийская, 16	Памятник
459	Жилой дом	г. Севастополь, ул. Новороссийская, 14	Памятник
460	Жилой дом	г. Севастополь, ул. Новороссийская, 10	Памятник
461	Жилой дом	г. Севастополь, ул. Новороссийская, 3	Памятник
462	Жилой дом	г. Севастополь, ул. Генерала Петрова, 14	Памятник
463	Жилой дом	г. Севастополь, ул. Генерала Петрова, 10	Памятник
464	Жилой дом	г. Севастополь, ул. Генерала Петрова, 8	Памятник
465	Жилой дом	г. Севастополь, ул. Генерала Петрова, 4	Памятник
466	Жилой дом	г. Севастополь, ул. Генерала Петрова, 3	Памятник
467	Жилой дом	г. Севастополь, ул. Очаковцев, 2	Памятник
468	Жилой дом	г. Севастополь, ул. Генерала Петрова, 1	Памятник
469	Жилой дом	г. Севастополь, ул. Одесская, 25	Памятник
470	Жилой дом	г. Севастополь, ул. Одесская, 23	Памятник
471	Жилой дом	г. Севастополь, ул. Одесская, 19	Памятник
472	Жилой дом	г. Севастополь, ул. Одесская, 17	Памятник

1	2	3	4
473	Жилой дом	г. Севастополь, ул. Одесская, 11	Памятник
474	Жилой дом	г. Севастополь, ул. Одесская, 6	Памятник
475	Жилой дом	г. Севастополь, ул. Одесская, 4	Памятник
476	Жилой дом	г. Севастополь, ул. Адмирала Октябрьского, 12	Памятник
477	Жилой дом	г. Севастополь, ул. Адмирала Октябрьского, 10	Памятник
478	Жилой дом	г. Севастополь, ул. Адмирала Октябрьского, 8	Памятник
479	Жилой дом	г. Севастополь, ул. Адмирала Октябрьского, 5	Памятник
480	Жилой дом	г. Севастополь, ул. Адмирала Октябрьского, 3	Памятник
481	Жилой дом	г. Севастополь, ул. Луначарского, 18	Памятник
482	Надгробие над захоронением участника обороны Севастополя 1941–1942 гг. командира э/м «Бойкий» капитана I ранга Г. Ф. Годлевского (5.12.1911–3.04.1964)	г. Севастополь, Ленинский район, ул. Пожарова	Памятник
483	Обелиск на месте гибели полковника Г. П. Кедринского, 1965 г.	Российская Федерация, г. Севастополь. Нахимовский район, Мекензиевское лесничество, Мартыновский овраг	Памятник
484	Памятник чекисту П. М. Силасу	г. Севастополь, район бухты Казачьей	Памятник
485	Место расстрела подпольщиков в 1944 г. Мемориальное обозначение	г. Севастополь, Юхарина балка	Памятник
486	Сигнальный Херсонесский колокол	г. Севастополь, территория Херсонесского историко-археологического заповедника	Памятник
487	Херсонесский маяк	г. Севастополь, полуостров Маячный, мыс Херсонесс	Памятник
488	Казематы 14-й береговой батареи	г. Севастополь, восточный берег бухты Стрелецкой	Памятник
489	Береговые батареи № 12 и № 13	г. Севастополь, территория государственного национального заповедника «Херсонес Таврический»	Памятник
490	Минная станция	г. Севастополь, территория государственного национального заповедника «Херсонес Таврический»	Памятник
491	Памятник Святому равноапостольному князю Владимиру	г. Севастополь	Памятник

1	2	3	4
492	Памятник Святому Апостолу Андрею Первозванному	г. Севастополь, территория государственного национального заповедника «Херсонес Таврический»	Памятник
493	Братская могила советских воинов	г. Севастополь, Максимова дача	Памятник
494	Могила участника обороны Севастополя 1854–1855 гг. вице-адмирала П.И. Барановского	г. Севастополь, ул. Пожарова, старое городское кладбище	Памятник
495	Могила участника Крымской войны 1853–1854 гг. мичмана А.Д. Скарятин	г. Севастополь, ул. Пожарова, старое городское кладбище	Памятник
496	Могила участника обороны Севастополя 1854–1855 гг. подполковника Н.И. Королькова	г. Севастополь, ул. Пожарова, старое городское кладбище	Памятник
497	Могила участника Крымской войны 1853–1856 гг. лейтенанта Г.И. Железнякова	г. Севастополь, ул. Пожарова, старое городское кладбище	Памятник
498	Братская могила экипажа подводной лодки «Камбала»	г. Севастополь, ул. Пожарова, старое городское кладбище	Памятник
499	Братская могила членов экипажа канонерской лодки «Кубанец»	г. Севастополь, ул. Пожарова, старое городское кладбище	Памятник
500	Могила Н.А. Музыки	г. Севастополь, ул. 5-я Бастионная	Памятник
501	Могила руководителей восстания на учебном корабле «Прут»	г. Севастополь, Кладбище Коммунаров, ул. 5-я Бастионная	Памятник
502	Дом, в котором жил П.А. Моргунов	ул. Советская, д. 49	Памятник
503	Надгробие над захоронением неизвестного советского воина	Гагаринский район, хутор Отрядный	Памятник
504	Могила и памятник участников революции 1905 г. лейтенанта П.П. Шмидта и матросов крейсера «Очаков»	г. Севастополь, Кладбище Коммунаров, ул. 5-я Бастионная	Памятник
505	Братская могила 49-и большевиков-подпольщиков-жертв белогвардейского террора	г. Севастополь, Кладбище Коммунаров, ул. 5-я Бастионная	Памятник
506	Береговая батарея № 35	Бухта Казачья, Аллея защитников 35-й батареи, № 7	Ансамбль
507	Памятник воинов Люнета Белкина	г. Севастополь, Кладбище Коммунаров, ул. 5-я Бастионная	Памятник
508	Памятное место Забалканской батареи	ул. Мореходная	Достопримечательное место
509	Памятник Н.И. Пирогову	пл. Восставших, д. 1	Памятник
510	Могила Героя Советского Союза, адмирала Ф.С. Октябрьского	г. Севастополь, Кладбище Коммунаров, ул. 5-я Бастионная	Памятник

1	2	3	4
511	Надгробие над захоронением неизвестного советского воина	Гагаринский район, хутор Отрадный, ул. Кедрина	Памятник
512	Надгробие над захоронением неизвестного советского воина	Балаклавский район, пос. Сахарная головка	Памятник
513	Могилы героя Советского Союза генерала-майора Н.А. Острякова, Героя Советского Союза генерала-майора Ф.Г. Коробкова и бригадного комиссара М.Г. Степаненко	г. Севастополь, кладбище Коммунаров, ул. 5-я Бастионная	Памятник
514	Могилы Героя Советского Союза Н.А. Ониловой	г. Севастополь, кладбище Коммунаров, ул. 5-я Бастионная	Памятник
515	Мемориальный сектор захоронений Героев войны и труда	ш. Балаклавское, в районе 5 км. Городское кладбище	Ансамбль
516	Могилы полковника Г.П. Кедринского	г. Севастополь, кладбище Коммунаров, ул. 5-я Бастионная	Памятник
517	Мемориальное обозначение 4-го сектора обороны	Нахимовский район, долина р. Бельбек (с. Поворотное)	Памятник
518	Братская могила подпольщиков	г. Севастополь, кладбище Коммунаров, ул. 5-я Бастионная	Памятник
519	Памятник воинам 79-й морской курсантской стрелковой бригады (1941–1942)	бухта Камышовая, на территории морского порта между причалом № 230 и Казачинским шоссе к югу от здания по адресу Набережная Рыбпорта, 19А	Памятник
520	Могилы Героя Советского Союза капитана I ранга А.Н. Кесаева	г. Севастополь, кладбище Коммунаров, ул. 5-я Бастионная	Памятник
521	Мемориальное обозначение 3-го сектора обороны	Нахимовский район, Мекензиевы горы (пересечение Симферопольского и Авангардного шоссе)	Памятник
522	Братская могила личного состава БПК «Отважный»	г. Севастополь, кладбище Коммунаров, ул. 5-я Бастионная	Памятник
523	Надгробие над захоронением Б.А. Кучера (28.01.1942–5.04.1999)	Ленинский район, ул. 5-я Бастионная, территория объекта культурного наследия регионального значения «Кладбище Коммунаров. Комплексный памятник»	Памятник
524	Могилы члена-корреспондента Академии наук УССР профессора В.А. Водяницкого	г. Севастополь, Кладбище Коммунаров, ул. 5-я Бастионная	Памятник
525	Могилы академика А.Г. Колесникова	г. Севастополь, кладбище Коммунаров, ул. 5-я Бастионная	Памятник
526	Надгробие над захоронением Героя Советского Союза М.К. Байды (01.02.1922–30.08.2002)	Ленинский район, ул. 5-я Бастионная, территория объекта культурного наследия регионального значения «Кладбище Коммунаров. Комплексный памятник»	Памятник
527	Могилы первого секретаря Горкома Севастополя в период обороны 1941–1942 гг. Б.А. Борисова	г. Севастополь, кладбище Коммунаров, ул. 5-я Бастионная	Памятник

1	2	3	4
528	Надгробие над захоронением Героя Социалистического Труда Е.А. Реброва (15.02.1928–2.10.2002)	Ленинский район, ул. 5-я Бастионная, территория объекта культурного наследия регионального значения «Кладбище Коммунаров. Комплексный памятник»	Памятник
529	Памятник севастопольцам, погибшим на атомной подводной лодке «Курск»	г. Севастополь, кладбище Коммунаров, ул. 5-я Бастионная	Памятник
530	Надгробие над захоронением В.М. Ковтуна (1905–09.05.1944)	Ленинский район, ул. 5-я Бастионная, территория объекта культурного наследия регионального значения «Кладбище Коммунаров. Комплексный памятник»	Памятник
531	Могила Г.А. Черкашина	г. Севастополь, кладбище Коммунаров, ул. 5-я Бастионная	Памятник
532	Надгробие над захоронением гвардии старшего лейтенанта И.Г. Великого (1910–12.05.1944)	Ленинский район, ул. 5-я Бастионная, территория объекта культурного наследия регионального значения «Кладбище Коммунаров. Комплексный памятник»	Памятник
533	Памятный знак восстановителям города-героя Севастополя	г. Севастополь, кладбище Коммунаров, ул. 5-я Бастионная	Памятник
534	Надгробие над захоронением старшего лейтенанта Н.О. Никонova (1942)	Ленинский район, ул. 5-я Бастионная, территория объекта культурного наследия регионального значения «Кладбище Коммунаров. Комплексный памятник»	Памятник
535	Надгробие над захоронением краснофлотца Г.П. Гузова (07.05.1944)	Ленинский район, ул. 5-я Бастионная, территория объекта культурного наследия регионального значения «Кладбище Коммунаров. Комплексный памятник»	Памятник
536	Надгробие над захоронением майора медслужбы И.Б. Гольдштейна (07.05.1910–12.05.1944)	Ленинский район, ул. 5-я Бастионная, территория объекта культурного наследия регионального значения «Кладбище Коммунаров. Комплексный памятник»	Памятник
537	Памятник подводникам	Балаклавский район, г. Балаклава (западный берег Балаклавской бухты)	Памятник
538	Надгробие над захоронением подполковника С.Г. Карташева (1894–1944)	Ленинский район, ул. 5-я Бастионная, территория объекта культурного наследия регионального значения «Кладбище Коммунаров. Комплексный памятник»	Памятник
539	Надгробие над захоронением И.М. Цыпальгина (07.11.1917–25.05.1942)	Ленинский район, ул. 5-я Бастионная, территория объекта культурного наследия регионального значения «Кладбище Коммунаров. Комплексный памятник»	Памятник
540	Надгробие над захоронением сержанта медслужбы Л.Г. Дементьевой (1919–1944)	Ленинский район, ул. 5-я Бастионная, территория объекта культурного наследия регионального значения «Кладбище Коммунаров. Комплексный памятник»	Памятник
541	Надгробие над захоронением В.И. Осадченко (1909 – июнь 1942)	Ленинский район, ул. 5-я Бастионная, территория объекта культурного наследия регионального значения «Кладбище Коммунаров. Комплексный памятник»	Памятник

1	2	3	4
542	Надгробие над захоронением гвардии полковника Д.И. Береснева (1907–10.04.1944)	Ленинский район, ул. 5-я Бастионная, территория объекта культурного наследия регионального значения «Кладбище Коммунаров. Комплексный памятник»	Памятник
543	Надгробие над захоронением гвардии лейтенанта К.П. Повнева (1909–19.04.1944)	Ленинский район, ул. 5-я Бастионная, территория объекта культурного наследия регионального значения «Кладбище Коммунаров. Комплексный памятник»	Памятник
544	Надгробие над захоронением капитана П.А. Прашина (1913–23.04.1944)	Ленинский район, ул. 5-я Бастионная, территория объекта культурного наследия регионального значения «Кладбище Коммунаров. Комплексный памятник»	Памятник
545	Надгробие над захоронением Мустафы Эминова (25.04.1907–21.01.1934)	Ленинский район, ул. 5-я Бастионная, территория объекта культурного наследия регионального значения «Кладбище Коммунаров. Комплексный памятник»	Памятник
546	Надгробие над захоронением майора С.В. Суковского (1904–1947)	Ленинский район, ул. 5-я Бастионная, территория объекта культурного наследия регионального значения «Кладбище Коммунаров. Комплексный памятник»	Памятник
547	Надгробие над захоронением погибшего при взрыве линкора «Новороссийск» врача В.Н. Романова (17.07.1917–29.10.1955)	Ленинский район, ул. 5-я Бастионная, территория объекта культурного наследия регионального значения «Кладбище Коммунаров. Комплексный памятник»	Памятник
548	Надгробие над захоронением участницы обороны Севастополя 1941–1942 гг., доктора Е.А. Турской (06.12.1896–04.06.1942)	Ленинский район, ул. 5-я Бастионная, территория объекта культурного наследия регионального значения «Кладбище Коммунаров. Комплексный памятник»	Памятник
549	Надгробие над захоронением участника обороны Севастополя лейтенанта Н.А. Гуртового (1912–19.01.1942)	Ленинский район, ул. 5-я Бастионная, территория объекта культурного наследия регионального значения «Кладбище Коммунаров. Комплексный памятник»	Памятник
550	Надгробие над захоронением подполковника В.И. Никурадзе (1907–11.05.1944)	Ленинский район, ул. 5-я Бастионная, территория объекта культурного наследия регионального значения «Кладбище Коммунаров. Комплексный памятник»	Памятник
551	Надгробие над захоронением участника обороны Севастополя, батальонного комиссара И.Т. Костенко (1904–15.05.1942)	Ленинский район, ул. 5-я Бастионная, территория объекта культурного наследия регионального значения «Кладбище Коммунаров. Комплексный памятник»	Памятник
552	Надгробие над захоронением участника обороны Севастополя, разведчика А.В. Бусарова (28.09.1916–26.06.1942)	Ленинский район, ул. 5-я Бастионная, территория объекта культурного наследия регионального значения «Кладбище Коммунаров. Комплексный памятник»	Памятник
553	Надгробие над захоронением А.А. Саринной (06.08.1903–18.04.1997) и П.Я. Сарина (1901–1944)	Ленинский район, ул. 5-я Бастионная, территория объекта культурного наследия регионального значения «Кладбище Коммунаров. Комплексный памятник»	Памятник
554	Надгробие над захоронением В.И. Пашкова (30.07.1919–24.05.1982)	Ленинский район, ул. 5-я Бастионная, территория объекта культурного наследия регионального значения «Кладбище Коммунаров. Комплексный памятник»	Памятник

1	2	3	4
		«Кладбище Коммунаров. Комплексный памятник»	
555	Надгробие над захоронением вице-адмирала, профессора Б. Ф. Петрова (07.02.1914–03.12.1984)	Ленинский район, ул. 5-я Бастионная, территория объекта культурного наследия регионального значения «Кладбище Коммунаров. Комплексный памятник»	Памятник
556	Надгробие над захоронением В. И. Иванова (1948–18.04.1995)	Ленинский район, ул. 5-я Бастионная, территория объекта культурного наследия регионального значения «Кладбище Коммунаров. Комплексный памятник»	Памятник
557	Надгробие над захоронением Героя Советского Союза В. С. Филипенко (25.11.1918–13.03.2005)	Ленинский район, ул. 5-я Бастионная, территория объекта культурного наследия регионального значения «Кладбище Коммунаров. Комплексный памятник»	Памятник
558	Надгробие над захоронением адмирала С. Е. Чурсина (27.12.1905–15.12.1985)	Ленинский район, ул. 5-я Бастионная, территория объекта культурного наследия регионального значения «Кладбище Коммунаров. Комплексный памятник»	Памятник
559	Надгробие над захоронением генерал-полковника авиации В. И. Воронова (22.07.1923–07.09.2004) и его сына С. В. Воронова (24.12.1952–20.11.1973)	Ленинский район, ул. 5-я Бастионная, территория объекта культурного наследия регионального значения «Кладбище Коммунаров. Комплексный памятник»	Памятник
560	Надгробие над захоронением полковника А. П. Старушкина (1902–1956)	Ленинский район, ул. 5-я Бастионная, территория объекта культурного наследия регионального значения «Кладбище Коммунаров. Комплексный памятник»	Памятник
561	«Жилой дом»	ул. Василия Кучера, 7	Памятник
562	Надгробие над братским захоронением авиаторов-черноморцев, в котором похоронен Герой Советского Союза Е. И. Лобанов (1918–1942)	Нахимовский район, пос. Держачи	Памятник
563	Надгробие над захоронением участника обороны Севастополя В. А. Велеско (1896–1960)	Ленинский район, ул. 5-я Бастионная, территория объекта культурного наследия регионального значения «Кладбище Коммунаров. Комплексный памятник»	Памятник
564	Надгробие над захоронением вице-адмирала А. В. Кузьмина (05.09.1909–13.11.1965)	Ленинский район, ул. 5-я Бастионная, территория объекта культурного наследия регионального значения «Кладбище Коммунаров. Комплексный памятник»	Памятник
565	Надгробие над захоронением председателя оргбюро ГорПрфСовета М. А. Евменовой (1942)	Ленинский район, ул. 5-я Бастионная, территория объекта культурного наследия регионального значения «Кладбище Коммунаров. Комплексный памятник»	Памятник
566	Надгробие над захоронением заведующего 1-й поликлиникой А. Я. Ивахненко (1896 – июнь 1942)	Ленинский район, ул. 5-я Бастионная, территория объекта культурного наследия регионального значения «Кладбище Коммунаров. Комплексный памятник»	Памятник
567	Памятник 49-и большевикам-полпольщикам – жертвам белогвардейского террора	Российская Федерация, г. Севастополь, ул. 5-я Бастионная, сквер 5-го бастиона	Памятник

1	2	3	4
568	Надгробие над захоронением председателя райисполкома К.И. Загорянского (1908–1942)	Ленинский район, ул. 5-я Бастионная, территория объекта культурного наследия регионального значения «Кладбище Коммунаров. Комплексный памятник»	Памятник
569	Надгробие над захоронением старшего батальонного комиссара Н.А. Бердовского (05.03.1900–05.03.1942)	Ленинский район, ул. 5-я Бастионная, территория объекта культурного наследия регионального значения «Кладбище Коммунаров. Комплексный памятник»	Памятник
570	Памятник В.И. Ленину	г. Севастополь, Троллейбусный парк	Памятник
571	Надгробие над захоронением контр-адмирала З.В. Еремеева (1913–1976)	Ленинский район, ул. 5-я Бастионная, территория объекта культурного наследия регионального значения «Кладбище Коммунаров. Комплексный памятник»	Памятник
572	Надгробие над захоронением генерал-майора И.В. Малаховского (1899–1968)	Ленинский район, ул. 5-я Бастионная, территория объекта культурного наследия регионального значения «Кладбище Коммунаров. Комплексный памятник»	Памятник
573	Надгробие над захоронением вице-адмирала В.Ф. Чалого (26.04.1911–02.03.1979)	Ленинский район, ул. 5-я Бастионная, территория объекта культурного наследия регионального значения «Кладбище Коммунаров. Комплексный памятник»	Памятник
574	Надгробие над захоронением генерал-майора И.К. Коньшева (04.09.1895–18.10.1979)	Ленинский район, ул. 5-я Бастионная, территория объекта культурного наследия регионального значения «Кладбище Коммунаров. Комплексный памятник»	Памятник
575	Надгробие над захоронением гвардии контр-адмирала А.И. Зубкова (03.08.1902–21.08.1978)	Ленинский район, ул. 5-я Бастионная, территория объекта культурного наследия регионального значения «Кладбище Коммунаров. Комплексный памятник»	Памятник
576	Надгробие над захоронением И.Д. Максименко (20.01.1894–15.04.1977)	Ленинский район, ул. 5-я Бастионная, территория объекта культурного наследия регионального значения «Кладбище Коммунаров. Комплексный памятник»	Памятник
577	Надгробие над захоронением участника революции 1905 года В.О. Вискирского (11.07.1863–15.07.1931)	Ленинский район, ул. 5-я Бастионная, территория объекта культурного наследия регионального значения «Кладбище Коммунаров. Комплексный памятник»	Памятник
578	Надгробие над братским захоронением личного состава трагически ТЦ 27	Ленинский район, ул. 5-я Бастионная, территория объекта культурного наследия регионального значения «Кладбище Коммунаров. Комплексный памятник»	Памятник
579	Надгробие над захоронением Героя Советского Союза А.Т. Слободчикова (19.09.1922–08.05.1944)	Ленинский район, ул. 5-я Бастионная, территория объекта культурного наследия регионального значения «Кладбище Коммунаров. Комплексный памятник»	Памятник
580	Надгробие над захоронением майора С.С. Сухарева (18.05.1911–08.05.1954)	Ленинский район, ул. 5-я Бастионная, территория объекта культурного наследия регионального значения «Кладбище Коммунаров. Комплексный памятник»	Памятник

1	2	3	4
581	Мемориальная стена в память героической обороны Севастополя 1941–1942 гг.	г. Севастополь, пл. Нахимова	Памятник
582	Надгробие над захоронением заслуженной учительницы РСФСР А.С. Федоринчик (31.12.1888–28.09.1960)	Ленинский район, ул. 5-я Бастионная, территория объекта культурного наследия регионального значения «Кладбище Коммунаров. Комплексный памятник»	Памятник
583	Памятник сотрудникам милиции	г. Севастополь, сквер им. Бузина	Памятник
584	Памятник медицинским работникам Севастополя	г. Севастополь, ул. 5-я Бастионная	Памятник
585	Памятный знак эскадре Черноморского флота	г. Севастополь, ул. 5-я Бастионная	Памятник
586	Надгробие над захоронением Н. В. Краснопольского (17.11.1898–09.08.1964)	Ленинский район, ул. 5-я Бастионная, территория объекта культурного наследия регионального значения «Кладбище Коммунаров. Комплексный памятник»	Памятник
587	Надгробие над захоронением В.В. Красникова (27.07.1899–24.11.1954)	Ленинский район, ул. 5-я Бастионная, территория объекта культурного наследия регионального значения «Кладбище Коммунаров. Комплексный памятник»	Памятник
588	«Надгробие над захоронением пионера Валерия Волкова (1929–01.07.1942)»	Нахимовский район, пос. Дергачи, территория объекта культурного наследия регионального значения «Братское Кладбище Великой Отечественной войны. Комплексный памятник»	Памятник
589	«Надгробие над захоронением Ф.Ф. Волончука (1910–1984)»	Нахимовский район, пос. Дергачи, территория объекта культурного наследия регионального значения «Братское Кладбище Великой Отечественной войны. Комплексный памятник»	Памятник
590	Надгробие над захоронением члена РСДРП с 1905 г. В.Ф. Бойдуша (1888–1951)	Ленинский район, ул. 5-я Бастионная, территория объекта культурного наследия регионального значения «Кладбище Коммунаров. Комплексный памятник»	Памятник
591	Надгробие над захоронением секретаря Корабельного райкома комсомола К.В. Гармаша (1914–31.05.1942)	Ленинский район, ул. 5-я Бастионная, территория объекта культурного наследия регионального значения «Кладбище Коммунаров. Комплексный памятник»	Памятник
592	Надгробие над братским захоронением моряков революционного отряда А.В. Мокроусова	Ленинский район, ул. 5-я Бастионная, территория объекта культурного наследия регионального значения «Кладбище Коммунаров. Комплексный памятник»	Памятник
593	Надгробие над захоронением вице-адмирала А.В. Немитца (07.08.1897–01.10.1967)	Ленинский район, ул. 5-я Бастионная, территория объекта культурного наследия регионального значения «Кладбище Коммунаров. Комплексный памятник»	Памятник
594	Памятник мужеству и героизму авиаторов-черноморцев	г. Севастополь, проспект Генерала Острякова	Памятник

1	2	3	4
595	Надгробие над захоронением революционера И.Т. Яхновского (26.06.1881–08.11.1966)	Ленинский район, ул. 5-я Бастионная, территория объекта культурного наследия регионального значения «Кладбище Коммунаров. Комплексный памятник»	Памятник
596	Памятный знак в честь 200-летия основания города Севастополя	г. Севастополь, пл. Нахимова	Памятник
597	Надгробие над захоронением члена КПСС с 1916 г. В.Ф. Боброва (1895–1973)	Ленинский район, ул. 5-я Бастионная, территория объекта культурного наследия регионального значения «Кладбище Коммунаров. Комплексный памятник»	Памятник
598	Памятник воинам-интернационалистам, погибшим в Афганистане	г. Севастополь, сквер Ленинского комсомола	Памятник
599	Надгробие над захоронением заслуженного экономиста УССР Т.А. Алешиной (1916–1974)	Ленинский район, ул. 5-я Бастионная, территория объекта культурного наследия регионального значения «Кладбище Коммунаров. Комплексный памятник»	Памятник
600	Здание бывшей тюрьмы, в которой находились под арестом В.А. Антонов-Овсеенко и А.С. Гриневский	город Севастополь, ул. Адмирала Октябрьского, 21/ пл. Восставших. 4	Памятник
601	Памятник Герою русско-турецкой войны 1828–1829 годов А.И. Казарскому	г. Севастополь, Матросский бульвар	Памятник
602	Памятник русскому флотоводцу адмиралу П.С. Нахимову	г. Севастополь, пл. Нахимова	Памятник
603	Шесть братских могил воинов, погибших в годы Великой Отечественной войны (1941–1944)	Ленинский район, ул. 5-я Бастионная, территория объекта культурного наследия регионального значения «Кладбище Коммунаров. Комплексный памятник»	Памятник
604	Памятник героям-комсомольцам	г. Севастополь, ул. Ленина	Памятник
605	«Надгробие над захоронением Героя Советского Союза А.Н. Белкина (1918–1984)»	Нахимовский район, пос. Дергачи, территория объекта культурного наследия регионального значения «Братское кладбище Великой Отечественной войны. Комплексный памятник»	Памятник
606	Бюст Н.Н. Миклухо-Маклая	город Севастополь, Приморский бульвар	Памятник
607	«Надгробие над захоронением советского воина А.В. Суворова»	Нахимовский район, пос. Дергачи, территория объекта культурного наследия регионального значения «Братское кладбище Великой Отечественной войны. Комплексный памятник»	Памятник
608	«Надгробие над братским захоронением воинов 8-й бригады морской пехоты»	Нахимовский район, пос. Дергачи, территория объекта культурного наследия регионального значения «Братское кладбище Великой Отечественной войны. Комплексный памятник»	Памятник

1	2	3	4
609	«Надгробие над захоронением Героя Советского Союза М. Я. Дзигунского (15.05.1921–7.05.1944)»	Нахимовский район, пос. Дергачи, территория объекта культурного наследия регионального значения «Братское кладбище Великой Отечественной войны. Комплексный памятник»	Памятник
610	«Надгробие над захоронением партизана Вилора Чекмака (20.12.1925–16.11.1942)»	Нахимовский район, пос. Дергачи, территория объекта культурного наследия регионального значения «Братское кладбище Великой Отечественной войны. Комплексный памятник»	Памятник
611	«Надгробие над братским захоронением личного состава подводной лодки «Щ 204»	Нахимовский район, пос. Дергачи, территория объекта культурного наследия регионального значения «Братское кладбище Великой Отечественной войны. Комплексный памятник»	Памятник
612	Бюст А. О. Ковалевского	город Севастополь, Приморский бульвар	Памятник
613	Памятник А. С. Пушкину	город Севастополь, ул. Пушкина	Памятник
614	«Надгробие над захоронением Героя Советского Союза рядового И. К. Яцуненко (1923–1983)»	Нахимовский район, пос. Дергачи, территория объекта культурного наследия регионального значения «Братское кладбище Великой Отечественной войны. Комплексный памятник»	Памятник
615	«Надгробие над захоронением полковника А. С. Потапова (1904–1966)»	Нахимовский район, пос. Дергачи, территория объекта культурного наследия регионального значения «Братское кладбище Великой Отечественной войны. Комплексный памятник»	Памятник
616	Памятник А. В. Суворову	город Севастополь, площадь Суворова	Памятник
617	«Надгробие над захоронением полковника А. Б. Меграбяна (1901–1942)»	Нахимовский район, пос. Дергачи, территория объекта культурного наследия регионального значения «Братское кладбище Великой Отечественной войны. Комплексный памятник»	Памятник
618	«Надгробие над захоронением Героя Советского Союза В. П. Лаптева (1925–1974)»	Нахимовский район, пос. Дергачи, территория объекта культурного наследия регионального значения «Братское кладбище Великой Отечественной войны. Комплексный памятник»	Памятник
619	Памятник Девичьей батарее	г. Севастополь, ул. Советская	Памятник
620	«Надгробие над захоронением Героя Советского Союза И. Г. Подольцева (1910–1944)»	Нахимовский район, пос. Дергачи, территория объекта культурного наследия регионального значения «Братское кладбище Великой Отечественной войны.	Памятник

1	2	3	4
		Комплексный памятник»	
621	Начало плавучего моста через рейд. Мемориальное обозначение	г. Севастополь, Приморский бульвар	Памятник
622	«Надгробие над братским захоронением воинов 89-й стрелковой дивизии»	Нахимовский район, пос. Дергачи, территория объекта культурного наследия регионального значения «Братское кладбище Великой Отечественной войны. Комплексный памятник»	Памятник
623	«Надгробие над братским захоронением тридцати воинов, 1941–1944 гг.»	Нахимовский район, пос. Дергачи, территория объекта культурного наследия регионального значения «Братское кладбище Великой Отечественной войны. Комплексный памятник»	Памятник
624	Мемориальное обозначение 1-го сектора обороны Севастополя 1941–1942 гг., арх. А.Л. Шеффер, 1961 г.	Балаклавский район (к северу от ж/дороги, напротив дома № 4 по ул. Сапунгорская)	Памятник
625	Памятник морякам вспомогательного флота	город Севастополь, Телефонная пристань	Памятник
626	Могилы штабс-капитана А.Ф. Бейтнера	город Севастополь, Братское кладбище защитников Севастополя 1854–1855 гг. Северная сторона	Памятник
627	Могилы майора А.М. Беляева	г. Севастополь, Братское кладбище защитников Севастополя 1854–1855 гг. Северная сторона	Памятник
628	ДОТ № 9 в системе сухопутных оборонительных рубежей города Севастополя в 1941–1942 гг.	Балаклавский район, с. Первомайское (к юго-западу от дома № 7а по пер. Ясный)	Памятник
629	Памятник жертвам фашизма, 1975 г. Авторы скульптор С.А. Чиж, архитектор И.А. Белицкий	Балаклавское шоссе, Новое городское кладбище, Почетная аллея	Памятник
630	Братская могила лесников, расстрелянных фашистами в 1941 г., обелиск, 1970 г.	Балаклавский район, Мекензиевское участковое лесничество, квартал 48, выдел 24 (к северу от усадьбы лесника 2-го лесного cordона)	Памятник
631	18-я береговая батарея (бывшая батарея № 20), 1912–1913 гг., береговая батарея № 623, середина XX в.	Балаклавский район, мыс Фиолент	Памятник
632	Мемориал на могиле неизвестного солдата в память о погибших в боях и умерших от ран в медсанбате на мысе Фиолент. 1941–1945 гг., 2005 г.	Балаклавский район, мыс Фиолент (к северо-западу от Георгиевского монастыря)	Памятник
633	Могилы рядового Т.А. Романова, погибшего при освобождении Севастополя в 1944 году	Балаклавский район, мыс Фиолент (к северу от Георгиевского монастыря)	Памятник
634	Могилы ст. сержанта К.И. Полоусова, 1942 г., обелиск, 1970-е гг.	Нахимовский район, Мекензиевское участковое лесничество, квартал 23, выдел 32	Памятник
635	Могилы подполковника А.И. Черневского	город Севастополь, Братское кладбище защитников Севастополя 1854–1855 гг. Северная сторона	Памятник
636	Могилы А.Г. Есиповича	г. Севастополь, Братское кладбище защитников	Памятник

1	2	3	4
		Севастополя 1854–1855 гг. Северная сторона	
637	Бельбекская группа береговых батарей (№ 16 (Хрулева) и № 24)	г. Севастополь, пос. Любимовка	Памятник
638	Памятник матросу П.М. Кошке	г. Севастополь, ул. Героев Севастополя	Памятник
639	Паровоз бронепоезда «Железняков»	г. Севастополь, площадь Ревякина	Памятник
640	Памятник подводникам-черноморцам	г. Севастополь, пересечение ул. Героев Севастополя и ул. Брестской	Памятник
641	Памятник героям вооруженного восстания в Севастополе в ноябре 1905 г.	г. Севастополь, ул. Героев Севастополя	Памятник
642	Памятник резервным войскам	г. Севастополь, ул. Героев Севастополя	Памятник
643	Могилы ефрейтора Григория Сергеевича Широконока, погибшего в составе оружейного расчета 26-го отдельного зенитного артиллерийского дивизиона ПВО Приморской армии, 1942 г.	Нахимовский район, Мекензиевское участковое лесничество, квартал 16, выдел 65 (к северу от дороги)	Памятник
644	Место Камчатского люнета, 1854–1855 г. с позициями 54-й зенитной батареи 1941–1942 гг.	Нахимовский район, ул. Паршина–ул. Горпищенко	Памятник
645	Памятник связистам – участникам героической обороны Севастополя 1941–1942 гг., авторы Н. Майборода, В. Закревский, А. Чеботарь, 1975 г.	Нахимовский район, Инженерная балка, 7 (территория воинской части)	Памятник
646	Памятник воинам 365-й зенитной батареи	г. Севастополь, высота 60,0	Памятник
647	Надгробие над захоронением Героя Советского Союза капитана 2 ранга А.И. Кудерского (1904–1966)	Нахимовский район, пос. Дергачи, территория объекта культурного наследия регионального значения «Братское кладбище Великой Отечественной войны. Комплексный памятник»	Памятник
648	Надгробие над захоронением Героя Советского Союза гв. полковника И. Д. Петухова (1919–1965)	Нахимовский район, пос. Дергачи, территория объекта культурного наследия регионального значения «Братское кладбище Великой Отечественной войны. Комплексный памятник»	Памятник
649	Памятник личному составу Военно-морского училища береговой обороны им. ЛКСМУ	город Севастополь, 13-й км Симферопольского шоссе	Памятник
650	Памятник А.В. Мокроусову	город Севастополь, турбаза на Северной стороне	Памятник
651	Аптека Золотницкого	город Севастополь, набережная Назукина, 1	Памятник

1	2	3	4
652	Доходный дом А. Христопуло	город Севастополь, набережная Назукина, дом № 9	Памятник
653	Кинотеатр «Монпелос»	город Севастополь, набережная Назукина, дом № 23	Памятник
654	Надгробие над захоронением Героя Советского Союза Д.С. Загорулько (12.12.1915–9.05.1944)	Нахимовский район, пос. Дергачи, территория объекта культурного наследия регионального значения «Братское кладбище Великой Отечественной войны. Комплексный памятник»	Памятник
655	Надгробие над захоронением Героя Советского Союза И.С. Пьянзина (18.02.1919–13.06.1942)	Нахимовский район, пос. Дергачи, территория объекта культурного наследия регионального значения «Братское кладбище Великой Отечественной войны. Комплексный памятник»	Памятник
656	Жилой дом товарищества ЭПРОН (экспедиция подводных работ особого назначения)	город Севастополь, набережная Назукина, дом № 25	Памятник
657	Дача Мерецкой	город Севастополь, набережная Назукина, дом № 27	Памятник
658	Южный форт	город Севастополь, г. Спидия	Памятник
659	Церковь Вознесения	город Севастополь, с. Флотское	Памятник
660	Административное здание	город Севастополь, Балаклава, пл. 1 Мая	Памятник
661	Церковь 12 апостолов	город Севастополь, ул. Кутрина, дом № 15а	Памятник
662	Фонтан св. Георгия. Георгиевский монастырь	город Севастополь, м. Фиолент, Георгиевский монастырь	Памятник
663	Военно-морской музей	город Севастополь, ул. Ленина, дом № 11	Памятник
664	Жилой дом	город Севастополь, ул. Ленина, дом № 13	Памятник
665	Жилой дом	город Севастополь, ул. Ленина, дом № 14	Памятник
666	Надгробие над захоронением личного состава крейсера «Червона Украина»	Нахимовский район, пос. Дергачи, территория объекта культурного наследия регионального значения «Братское кладбище Великой Отечественной войны. Комплексный памятник»	Памятник
667	Надгробие над братским захоронением героев ДЗОТа № 11	Нахимовский район, пос. Дергачи, территория объекта культурного наследия регионального значения «Братское кладбище Великой Отечественной войны. Комплексный памятник»	Памятник

1	2	3	4
668	Надгробие над захоронением Героев Советского Союза Н.Д. Фильченкова (1907–1941), В.Ф. Цибулько (1920–1921), Ю.К. Паршина (1924–1941), И.М. Красносельского (1913–1941) и Д.С. Одинова (1918–1941)	Нахимовский район, пос. Дергачи, территория объекта культурного наследия регионального значения «Братское кладбище Великой Отечественной войны. Комплексный памятник»	Памятник
669	Надгробие над захоронением военкомка 8 бригады морской пехоты полкового комиссара Силантьева П.И. (1893–1943) и начальника штаба береговой обороны флота полковника Кабалюка И.Ф. (1904–1942)	Нахимовский район, пос. Дергачи, территория объекта культурного наследия регионального значения «Братское кладбище Великой Отечественной войны. Комплексный памятник»	Памятник
670	Надгробие над захоронением П.Ф. Горпищенко (1893–1943)	Нахимовский район, пос. Дергачи, территория объекта культурного наследия регионального значения «Братское кладбище Великой Отечественной войны. Комплексный памятник»	Памятник
671	Памятник защитникам арсенала в годы Великой Отечественной войны 1941–1944 гг., автор А.Ф. Карась, 1966 г.	г. Севастополь, Сухарная балка (северный берег Севастопольской бухты, территория воинской части)	Памятник
672	«Укрепления береговой мортирной батареи № 7, 1890-е гг.»	Нахимовский район, ул. Симонок (к востоку от здания № 53)	Памятник
673	«ДОТ № 10 в системе сухопутных оборонительных рубежей города Севастополя в 1941–1942 гг.»	Нахимовский район, 13-й км Симферопольского шоссе	Памятник
674	«ДОТ № 69 в системе сухопутных оборонительных рубежей города Севастополя в 1941–1942 гг.»	в 1 км к востоку от с. Чернореченского на южной стороне автодороги 67К-5	Памятник
675	Ансамбль береговой батареи № 4, 1-я пол. XIX в.: казарма-госпиталь, где в 1855 г. скончался адмирал П.С. Нахимов, 1-я пол. XIX в., казарма, 1-я пол. XIX в., береговые укрепления, 1-я пол. XIX в.	Нахимовский район, бухта Северная	Ансамбль
676	Госбанк	г. Севастополь, ул. Ленина, дом № 15	Памятник
677	Жилой дом	г. Севастополь, ул. Ленина, дом № 18	Памятник
678	Жилой дом	г. Севастополь, ул. Ленина, дом № 19	Памятник
679	Жилой дом	г. Севастополь, ул. Ленина, дом № 21	Памятник
680	Жилой дом	г. Севастополь, ул. Ленина, дом № 23	Памятник
681	Дом культуры строителей	г. Севастополь, ул. Ленина, дом № 25	Памятник
682	Административное здание	г. Севастополь, ул. Ленина, дом № 27	Памятник

1	2	3	4
683	Административное здание	г. Севастополь, ул. Ленина, дом № 29	Памятник
684	Жилой дом	г. Севастополь, ул. Ленина, дом № 30	Памятник
685	Райком КПУ	г. Севастополь, ул. Ленина, дом № 31	Памятник
686	Жилой дом	г. Севастополь, ул. Ленина, дом № 33	Памятник
687	Жилой дом	г. Севастополь, ул. Ленина, дом № 34	Памятник
688	Жилой дом	г. Севастополь, ул. Ленина, дом № 36	Памятник
689	Административное здание	г. Севастополь, ул. Ленина, дом № 37	Памятник
690	Жилой дом	г. Севастополь, ул. Ленина, дом № 40	Памятник
691	Административное здание	г. Севастополь, ул. Ленина, дом № 41	Памятник
692	Административное здание	г. Севастополь, ул. Ленина, дом № 43	Памятник
693	Жилой дом	г. Севастополь, ул. Ленина, дом № 45	Памятник
694	Жилой дом	г. Севастополь, ул. Ленина, дом № 46	Памятник
695	Жилой дом	г. Севастополь, ул. Ленина, дом № 47	Памятник
696	Жилой дом	г. Севастополь, ул. Ленина, дом № 48	Памятник
697	Жилой дом	г. Севастополь, ул. Ленина, дом № 45	Памятник
698	Библиотека	г. Севастополь, ул. Ленина, дом № 45	Памятник
699	Жилой дом	г. Севастополь, ул. Ленина, дом № 52	Памятник
700	Административное здание	г. Севастополь, ул. Ленина, дом № 54	Памятник
701	Жилой дом	г. Севастополь, ул. Ленина, дом № 58	Памятник
702	Жилой дом	г. Севастополь, ул. Ленина, дом № 62	Памятник

1	2	3	4
703	Жилой дом	г. Севастополь, ул. Ленина, дом № 64	Памятник
704	Жилой дом	г. Севастополь, ул. Ленина, дом № 68	Памятник
705	Жилой дом	г. Севастополь, ул. Ленина, дом № 70	Памятник
706	Жилой дом	г. Севастополь, ул. Ленина, дом № 72	Памятник
707	Жилой дом	г. Севастополь, ул. Ленина, дом № 74	Памятник
708	Жилой дом	г. Севастополь, ул. Ленина, дом № 76	Памятник
709	Жилой дом	г. Севастополь, пр. Нахимова, дом № 1	Памятник
710	ИНБЮМ, административное здание	г. Севастополь, пр. Нахимова, дом № 2	Памятник
711	Жилой дом	г. Севастополь, пр. Нахимова, дом № 5	Памятник
712	Жилой дом	г. Севастополь, пр. Нахимова, дом № 7	Памятник
713	Художественный музей	г. Севастополь, пр. Нахимова, дом № 9	Памятник
714	Административное здание	г. Севастополь, пр. Нахимова, дом № 13	Памятник
715	Жилой дом	г. Севастополь, пр. Нахимова, дом № 14	Памятник
716	Жилой дом	г. Севастополь, пр. Нахимова, дом № 16 (ул. Генерала Петрова, дом № 2)	Памятник
717	Базовый матросский клуб	г. Севастополь, пл. Ушакова, дом № 1	Памятник
718	Жилой дом	г. Севастополь, ул. Ленина, дом № 16	Памятник
719	Жилой дом	г. Севастополь, ул. Ленина, дом № 20	Памятник
720	Жилой дом	г. Севастополь, ул. Ленина, дом № 26	Памятник
721	Административное здание	г. Севастополь, ул. Ленина, дом № 28	Памятник
722	Жилой дом	г. Севастополь, ул. Ленина, дом № 38	Памятник

1	2	3	4
723	Жилый дом	г. Севастополь, ул. Ленина, дом № 44	Памятник
724	Сквер (ротонда, вход с вазами, ограда)	г. Севастополь, пл. Суворова	Ансамбль
725	Приморский бульвар – комплексный памятник истории, архитектуры и садово-паркового искусства	г. Севастополь, Ленинский район	Ансамбль
726	Здание судостроительного техникума (бывшая гостиница «Киста»)	г. Севастополь, пл. Нахимова, дом № 1	Памятник
727	Водная станция	г. Севастополь, пл. Нахимова, дом № 3а	Памятник
728	Здание бывшей мечети	г. Севастополь, ул. Кулакова, дом № 31	Памятник
729	Общественное здание 91:03:001006:519	г. Севастополь, ул. Суворова, дом № 12	Памятник
730	Жилый дом	г. Севастополь, ул. Советская, дом № 26	Памятник
731	Здание военно-морского училища	г. Севастополь, б. Голландия, ул. Курчатова, д. № 7	Памятник
732	Акведуки	г. Севастополь, Ушакова и Аполлонова балки	Ансамбль
733	Александровская батарея	г. Севастополь, Ленинский район, мыс Александровский	Ансамбль
734	Мемориальный комплекс на месте базирования Севастопольского партизанского отряда, 1941–1942 гг., 1975–76 гг.: - партизанская землянка, 1941 г., - мемориальный обелиск, 1975 г., - братек. могила, 1941–1942 гг., 1976 г., - колодец (капированный родник), 1941 г.	Российская Федерация, город Севастополь, Балаклавский район, урочище Текне, 3 км от с. Морозовка в юго-восточном направлении	Ансамбль
735	19-я береговая батарея – батарея Драпушко (бывшая батарея № 22 великого князя Николая Николаевича), 1912–1915 гг., 1951–1953 гг.	Российская Федерация, город Севастополь, западный берег входа в Балаклавскую бухту, мыс Куруна	Памятник
736	Место временной дислокации береговой батареи № 19, 1942 г.	г. Севастополь, проезд Компасный (к северо-западу от домовладения № 22)	Памятник
737	ДОТ № 34 в системе сухопутных оборонительных рубежей г. Севастополя, 1941–1942 гг.	г. Севастополь, ул. Отрядная (северная сторона, к востоку от перекрестка Фиолентовское шоссе – ул. Отрядная)	Памятник
738	ДОТ № 21 в системе сухопутных оборонительных рубежей г. Севастополя, 1941–1942 гг.	Российская Федерация, г. Севастополь, Лабораторное шоссе	Памятник
739	ДОТ № 24 в системе сухопутных оборонительных рубежей г. Севастополя, 1941–1942 гг.	Российская Федерация, г. Севастополь, Каткартов холм	Памятник

1	2	3	4
740	Стрелеский форт	г. Севастополь, Парк Победы	Ансамбль
741	Скульптурная композиция «Солдат и матрос»	г. Севастополь, мыс Хрустальный	Памятник
742	Дот № 22 в системе сухопутных оборонительных рубежей г. Севастополя, 1941–1942 гг.	г. Севастополь, Лабораторное шоссе	Памятник
743	Дот № 25 в системе сухопутных оборонительных рубежей г. Севастополя, 1941–1942 гг.	г. Севастополь, Каткартов холм	Памятник
744	Дот № 8 в системе сухопутных оборонительных рубежей г. Севастополя, 1941–1942 гг.	г. Севастополь, Северная сторона, к северо-востоку от жд. ст. Мекензиевы горы	Памятник
745	Дот № 7 в системе сухопутных оборонительных рубежей г. Севастополя, 1941–1942 гг.	г. Севастополь, Северная сторона, к северу от жд. ст. Мекензиевы горы	Памятник
746	Братская могила советских воинов 1941–1942 гг.	г. Севастополь, полуостров Маячный	Памятник
747	Офицерское собрание 49-го пехотного Брестского полка	ул. Будищева, 57	Памятник
748	Надгробие над захоронением участника обороны Севастополя 1941–1942 гг. Пжечева (1942)	Ленинский район, ул. 5-я Бастионная, территория объекта культурного наследия регионального значения «Кладбище Коммунаров. Комплексный памятник»	Памятник
749	Надгробие над захоронением первого военного комиссара морских сил республики И. Д. Сладкова (1889–05.06.1922)	Ленинский район, ул. 5-я Бастионная, территория объекта культурного наследия регионального значения «Кладбище Коммунаров. Комплексный памятник»	Памятник
750	Надгробие над захоронением гвардии капитана Г. Ф. Хоцкого (1921–12.05.1944)	Ленинский район, ул. 5-я Бастионная, территория объекта культурного наследия регионального значения	Памятник
751	Памятник А. К. Чикаренко	Бухта Сухарная, между причалом № 18А и плавучим пирсом № 18Б	Памятник
752	Надгробие над захоронением майора П. В. Гоголева (1908–10.05.1944)	Ленинский район, ул. 5-я Бастионная, территория объекта культурного наследия регионального значения «Кладбище Коммунаров. Комплексный памятник»	Памятник
753	Надгробие над захоронением старшего сержанта Л. С. Дворячкиной (1919–11.05.1944)	Ленинский район, ул. 5-я Бастионная, территория объекта культурного наследия регионального значения «Кладбище Коммунаров. Комплексный памятник»	Памятник
754	Надгробие над захоронением гвардии лейтенанта С. Н. Карелина (1922–16.04.1944)	Ленинский район, ул. 5-я Бастионная, территория объекта культурного наследия регионального значения «Кладбище Коммунаров. Комплексный памятник»	Памятник
755	Памятный знак на месте гибели Н. С. Баранова, Н. П. Кулинич и Г. К. Кусова	Ленинский район, ул. 5-я Бастионная, территория объекта культурного наследия регионального значения «Кладбище Коммунаров. Комплексный памятник»	Памятник

1	2	3	4
756	Надгробие над захоронением младшего сержанта А.Е. Мурагина (1922–10.05.1944)	Ленинский район, ул. 5-я Бастионная, территория объекта культурного наследия регионального значения «Кладбище Коммунаров. Комплексный памятник»	Памятник
757	Надгробие над захоронением участника обороны Севастополя Д.Е. Мамонова (14.09.1888–26.06.1942)	Ленинский район ул. 5-я Бастионная, территория объекта культурного наследия регионального значения «Кладбище Коммунаров. Комплексный памятник»	Памятник
758	Оборонительная башня у 6-го бастиона	Перекресток улиц 6-й Бастионной и Катерной	Памятник
759	Надгробие над братским захоронением советских воинов	пос. Любимовка, на берегу моря рядом с северо-западным углом территории военного аэродрома «Бельбек»	Памятник
760	Береговая батарея Севастопольской крепости № 23	ул. Парковая, 1, на территории ФГКОУ «Севастопольское президентское кадетское училище»	Памятник
761	Здание, в котором находился штаб 456-го стрелкового полка	Российская Федерация, г. Севастополь, село Флотское	Памятник
762	Надгробие над захоронением старшего лейтенанта К.И. Редько (1921–29.05.1945)	Российская Федерация, г. Севастополь, Ленинский район, ул. 5-я Бастионная, территория объекта культурного наследия регионального значения «Кладбище Коммунаров. Комплексный памятник»	Памятник
763	Надгробие над захоронением старшего лейтенанта А.А. Разумного (1909–16.12.1944)	Российская Федерация, г. Севастополь, Ленинский район, ул. 5-я Бастионная, территория объекта культурного наследия регионального значения «Кладбище Коммунаров. Комплексный памятник»	Памятник
764	Надгробие над захоронением старшего лейтенанта Ф.М. Соляника (1923–10.05.1944)	Российская Федерация, г. Севастополь, Ленинский район, ул. 5-я Бастионная, территория объекта культурного наследия регионального значения «Кладбище Коммунаров. Комплексный памятник»	Памятник
765	Тип XXXIII. Крест на голгофе с медальоном.	Российская Федерация, г. Севастополь, Братское кладбище защитников Севастополя 1854–1855 гг. Северная сторона	Ансамбль
766	Тип XXXI. Крест на треугольном основании	Российская Федерация, г. Севастополь, Братское кладбище защитников Севастополя 1854–1855 гг. Северная сторона	Ансамбль
767	Тип XXX. Стела с «меандровым» крестом	Российская Федерация, г. Севастополь, Братское кладбище защитников Севастополя 1854–1855 гг. Северная сторона	Ансамбль
768	Тип XXXIV. Обелиск с крестами на гранях	Российская Федерация, г. Севастополь, Братское кладбище защитников Севастополя 1854–1855 гг. Северная сторона	Памятник

1	2	3	4
769	Флигель 13-й артиллерийской бригады	Российская Федерация, г. Севастополь, ул. Инженерная балка, 1	Памятник
770	Флигель 13-й артиллерийской бригады	Российская Федерация, г. Севастополь, ул. Инженерная балка, 3	Памятник
771	Морская астрономическая магнитная и метеорологическая обсерватория	г. Севастополь, Мыс Павловский	Памятник
772	Артиллерийский дот № 72 Береговой обороны главной военно-морской базы Черноморского флота	Российская Федерация, г. Севастополь, Балаклавский район, Чоргунская долина, на склоне г. Гасфорта у слияния рек Сухой и Черной	Памятник
773	Командный пункт 30 береговой батареи (последовенный)	Российская Федерация, г. Севастополь, юго-восточный отрог возвышенности Алькадар, 650 м от массива батареи, 84 м над уровнем моря	Памятник
774	Флигель 13-й артиллерийской бригады	Российская Федерация, г. Севастополь, ул. Инженерная балка, 4	Памятник
775	Флигель 13-й артиллерийской бригады	Российская Федерация, г. Севастополь, ул. Инженерная балка, 8	Памятник
776	Жилой дом	город Севастополь, пр. Нахимова, дом № 17	Памятник
777	Флигель 13-й артиллерийской бригады	Российская Федерация, г. Севастополь, ул. Инженерная балка, 6	Памятник
778	Памятник Герою Советского Союза И.К. Голубу и катерникам ОВРа	г. Севастополь, район бухты Стрелецкой	Памятник
779	ДОТ № 19	Российская Федерация, г. Севастополь, высота «Виктория», в районе ул. Горпищенко (рядом с домом № 98-Б)	Памятник
780	Командный пункт заместителя командующего Севастопольским оборонительным районом – командующего приморской армией и командира береговой обороны главной базы Черноморского флота	Российская Федерация, г. Севастополь, район ул. Шостака	Памятник
781	Флигель 49-го пехотного Брестского полка	Российская Федерация, г. Севастополь, ул. Будищева, 40	Памятник
782	Флигель 49-го пехотного Брестского полка	Российская Федерация, г. Севастополь, ул. Будищева, 42	Памятник
783	Флигель 49-го пехотного Брестского полка	Российская Федерация, г. Севастополь, ул. Будищева, 52	Памятник
784	Дом городского головы Ф.Н. Еранцева	Российская Федерация, г. Севастополь, ул. Большая Морская, 44	Памятник
785	Флигель 49-го пехотного Брестского полка	Российская Федерация, г. Севастополь, ул. Будищева, 38	Памятник

1	2	3	4
786	Флигель 49-го пехотного Брестского полка	Российская Федерация, г. Севастополь, ул. Будищева, 44	Памятник
787	Флигель 49-го пехотного Брестского полка	Российская Федерация, г. Севастополь, ул. Будищева, 46	Памятник
788	Флигель 49-го пехотного Брестского полка	Российская Федерация, г. Севастополь, ул. Будищева, 48	Памятник
789	Флигель 49-го пехотного Брестского полка	Российская Федерация, г. Севастополь, ул. Будищева, 50	Памятник
790	Флигель 49-го пехотного Брестского полка	Российская Федерация, г. Севастополь, ул. Будищева, 52А	Памятник
791	Флигель 49-го пехотного Брестского полка	Российская Федерация, г. Севастополь, ул. Будищева, 54А	Памятник
792	Дом Клеопина	Российская Федерация, г. Севастополь, ул. Суворова, д. 16	Памятник
793	Мемориальное обозначение 2-го сектора обороны Севастополя 1941–1942 гг., арх. А.Л. Шеффер, 1961 г.	Российская Федерация, г. Севастополь, Балаклавский район, южная сторона ул. Сапунгорская (в 650 м к западу от поворота в пос. Первомайский)	Памятник
794	Усадьба Хлебниковых	Российская Федерация, г. Севастополь. Клубный переулок. 1	Памятник
795	Братские могилы с надгробиями типа XV	г. Севастополь, Братское кладбище защитников Севастополя 1854–1855 гг. Северная сторона	Ансамбль
796	Михайловская батарея	Северная сторона	Ансамбль
797	Памятник воинам батареи А.П. Матюхина. Комплексный памятник	Малахов курган	Ансамбль
798	Братские могилы с надгробиями типа III	г. Севастополь, Братское кладбище защитников Севастополя 1854–1855 гг. Северная сторона	Памятник
799	Братские могилы с надгробиями типа XII	г. Севастополь, Братское кладбище защитников Севастополя 1854–1855 гг. Северная сторона	Памятник
800	Братские могилы с надгробиями типа VII	г. Севастополь, Братское кладбище защитников Севастополя 1854–1855 гг. Северная сторона	Ансамбль
801	Братские могилы с надгробиями типа XI	г. Севастополь, Братское кладбище защитников Севастополя 1854–1855 гг. Северная сторона	Памятник
802	Братские могилы с надгробиями типа X	г. Севастополь, Братское кладбище защитников Севастополя 1854–1855 гг. Северная сторона	Памятник
803	Братские могилы советских воинов	г. Севастополь, у западной стены городского кладбища (ул. Пожарова)	Памятник
804	Братские могилы с надгробиями типа I	Российская Федерация, г. Севастополь, Братское кладбище защитников Севастополя 1854–1855 гг.	Памятник

1	2	3	4
		Северная сторона	
805	Братские могилы с надгробиями типа II	Российская Федерация, г. Севастополь, Братское кладбище защитников Севастополя 1854–1855 гг. Северная сторона	Памятник
806	Братские могилы с надгробиями типа IV	Российская Федерация, г. Севастополь, Братское кладбище защитников Севастополя 1854–1855 гг. Северная сторона	Памятник
807	Братские могилы с надгробиями типа V	Российская Федерация, г. Севастополь, Братское кладбище защитников Севастополя 1854–1855 гг. Северная сторона	Памятник
808	Братские могилы с надгробиями типа VI	Российская Федерация, г. Севастополь, Братское кладбище защитников Севастополя 1854–1855 гг. Северная сторона	Памятник
809	Братские могилы с надгробиями типа VIII	Российская Федерация, г. Севастополь, Братское кладбище защитников Севастополя 1854–1855 гг. Северная сторона	Памятник
810	Братские могилы с надгробиями типа IX	Российская Федерация, г. Севастополь, Братское кладбище защитников Севастополя 1854–1855 гг. Северная сторона	Памятник
811	Братские могилы с надгробиями типа XVI	Российская Федерация, г. Севастополь, Братское кладбище защитников Севастополя 1854–1855 гг. Северная сторона	Памятник
812	Братские могилы с надгробиями типа XVIII	Российская Федерация, г. Севастополь, Братское кладбище защитников Севастополя 1854–1855 гг. Северная сторона	Памятник
813	Флигель 13-й артиллерийской бригады	Российская Федерация, г. Севастополь, ул. Инженерная балка, 7	Памятник
814	Флигель 13-й артиллерийской бригады	Российская Федерация, г. Севастополь, ул. Инженерная, 2	Памятник
815	Флигель 13-й артиллерийской бригады	Российская Федерация, г. Севастополь, ул. Инженерная балка, 5	Памятник
816	Флигель 13-й артиллерийской бригады	Российская Федерация, г. Севастополь, ул. Инженерная балка, 2	Памятник
817	Трехэтажный, 24-квартирный жилой дом с библиотекой на I-м этаже	Российская Федерация, г. Севастополь, ул. Адмирала Макарова, 2	Памятник
818	Обелиск городу-герою Севастополю	г. Севастополь, мыс Хрустальный	Памятник

1	2	3	4
819	Могила капитана М.К. фон Ахбауэра	Российская Федерация, г. Севастополь, Братское кладбище защитников Севастополя 1854–1855 гг. Северная сторона	Памятник
820	Могила полковника А.А. Бельгарда	Российская Федерация, г. Севастополь, Братское кладбище защитников Севастополя 1854–1855 гг. Северная сторона	Памятник
821	Флигель 8-й воздухоплавательной роты	Российская Федерация, г. Севастополь, ул. Загордянского, 2	Памятник
822	Флигель 8-й воздухоплавательной роты	Российская Федерация, г. Севастополь, ул. Загордянского, 10	Памятник
823	Флигель 8-й воздухоплавательной роты	Российская Федерация, г. Севастополь, ул. Загордянского, 6	Памятник
824	Дача Щербина	г. Севастополь, западный берег Балаклавской бухты	Памятник
825	Склад коньячного завода В.Э. Шитта. 1900–1910 гг.	г. Севастополь, Таврическая набережная, 26	Памятник
826	Аркада нижнего яруса дачи М.А. Апраксина, 1902–1907 гг., арх. Н.П. Краснов	г. Севастополь, ул. Мраморная, 55	Памятник
827	Дача врача Педькова	г. Севастополь, западный берег Балаклавской бухты	Памятник
828	Памятник морякам-связистам	Российская Федерация, г. Севастополь, Фиолентовское шоссе, д. 2	Памятник
829	Надгробие над захоронением советского воина-связиста	Российская Федерация, г. Севастополь, высота Виктория, ул. Горпищенко (рядом с д. 98Б)	Памятник
830	Памятный знак на месте командных пунктов 1-го сектора обороны, 109-й и 388-й стрелковых дивизий	Российская Федерация, г. Севастополь, Балаклавский район, Высота Горная	Памятник
831	«Артиллерийский дот № 71 Береговой обороны Главной военно-морской базы Черноморского флота»	Российская Федерация, г. Севастополь, Балаклавский район, в 2 м справа от дороги Севастополь – Терновка, в 550 м. от с. Черноречье	Памятник
832	«Дот № 70 в системе сухопутных оборонительных рубежей г. Севастополь, 1941–1942 гг.»	г. Севастополь, Балаклавский р-н, трасса 67К-05, в 500 м от с. Черноречье	Памятник
833	Памятник Т.Г. Шевченко	Российская Федерация, г. Севастополь, пр-т Октябрьской революции, сквер у здания Гагаринской РГА	Памятник
834	Жилый дом	г. Севастополь, ул. Одесская д. 21	Памятник
835	Настоятельский корпус Херсонесского Свято-Владимирского монастыря	г. Севастополь, ул. Древняя д. 1	Памятник
836	Надгробие над захоронением вице-адмирала Авенира Алексеевича Ивкова (1816–1889) – вице-адмирала, участника	г. Севастополь, старое городское кладбище, ул. Пожарова, сектор 1, участок Б, захоронение № 71	Памятник

1	2	3	4
	Крымской войны		
837	Надгробие над захоронениями инженера Ф.Ф.Баталина и его жены	г. Севастополь, старое городское кладбище, ул. Пожарова, сектор I, участок Г, захоронение № 600	Памятник
838	Дом Косолапенко	г. Севастополь, ул. Щербака, 11А	Памятник
839	Фамильный склеп Ваховских	г. Севастополь, старое городское кладбище, ул. Пожарова, сектор I, участок Г, захоронение № 89	Памятник
840	Надгробие над захоронениями Астафьева Я.Т. и его супруги	г. Севастополь, старое городское кладбище, ул. Пожарова, сектор I, участок Б, захоронение № 827	Памятник
841	Склеп А.А. Максимова, 1908 г.	г. Севастополь, старое городское кладбище, ул. Пожарова, сектор I, участок В, захоронение № 1865	Памятник
842	Дом Стилиди	г. Севастополь, ул. Годлевского, 16	Памятник
843	Амбулаторный корпус земской больницы	г. Севастополь, с. Орлиное, ул. Тюкова (территория больницы городского, между домами № 113 и № 115)	Памятник
844	Дом Ватикюти	город Севастополь, набережная Назукина, 15	Памятник
845	Памятник Ф.Ф. Ушакову	г. Севастополь, ул. Воронина, д. 2	Памятник
846	Тип XXXII. Стела с крестоцветом	Братское кладбище защитников Севастополя 1854 – 1855 гг., Северная сторона	Памятник
847	Тип XXXV. Стела «молот и наковальня»	Братское кладбище защитников Севастополя 1854 – 1855 гг., Северная сторона	Памятник
848	Надгробие над семейным захоронением участника обороны Севастополя 1854–1855 гг. А.А. Горенко (07.08.1818–26.04.1891), И.И. Горенко (1818–1898), Л.А. Горенко (1852–1891)	г. Севастополь, Ленинский район, ул. Пожарова, старое городское кладбище	Памятник
849	Надгробие над захоронением Ф.К. Кемпфе (1830(?) -12.04.1883), участника обороны Севастополя	г. Севастополь, Ленинский район, ул. Пожарова, старое городское кладбище	Памятник
850	Братские могилы с надгробиями типа XVII	г. Севастополь, Северная сторона, Братское кладбище защитников Севастополя 1854–1855 гг.	Ансамбль
851	Городское частное 4-классное училище Л.В. Синельниковой	ул. 7-го Ноября, 5	Памятник
852	Надгробие над братским захоронением 33 Гвардейской Севастопольской Краснознаменной ордена Суворова стрелковой дивизии	Нахимовский район, пос. Дергачи, территория объекта культурного наследия регионального значения «Братское кладбище Великой Отечественной войны. Комплексный памятник»	Памятник
853	«Надгробие над захоронением Героя Советского Союза В.А. Мордина (1918–1949)»	Нахимовский район, пос. Дергачи, территория объекта культурного наследия регионального значения	Памятник

1	2	3	4
		«Братское кладбище Великой Отечественной войны. Комплексный памятник»	
854	Надгробие над захоронением разведчицы А.И. Оношко (17.04.1924–11.04.1944)	Ленинский район, ул. 5-я Бастионная, территория объекта культурного наследия регионального значения «Кладбище Коммунаров. Комплексный памятник»	Памятник
855	Надгробие над захоронением члена КПСС с 1917 г. И.И. Музыченко (1888–1956)	Ленинский район, ул. 5-я Бастионная, территория объекта культурного наследия регионального значения «Кладбище Коммунаров. Комплексный памятник»	Памятник
856	Надгробие над братским захоронением личного состава подводных лодок «Л-4» (28.08.1934) и «АГ-21» (08.06.1931)	Ленинский район, ул. 5-я Бастионная, территория объекта культурного наследия регионального значения «Кладбище Коммунаров. Комплексный памятник»	Памятник
857	Надгробие над захоронением генерал-майора Д. Б. Намгаладзе (01.07.1904–05.07.1957)	Ленинский район, ул. 5-я Бастионная, территория объекта культурного наследия регионального значения «Кладбище Коммунаров. Комплексный памятник»	Памятник
858	Надгробие над захоронением генерал-майора И.С. Жилина (27.10.1893–07.12.1976)	Ленинский район, ул. 5-я Бастионная, территория объекта культурного наследия регионального значения «Кладбище Коммунаров. Комплексный памятник»	Памятник
859	Надгробие над захоронением вице-адмирала И.С. Руднева (1917–1975)	Ленинский район, ул. 5-я Бастионная, территория объекта культурного наследия регионального значения «Кладбище Коммунаров. Комплексный памятник»	Памятник
860	Надгробие над захоронением инструктора политотдела 25-й Чапаевской дивизии П.В. Клепаха (1913–05.03.1942)	Ленинский район, ул. 5-я Бастионная, территория объекта культурного наследия регионального значения «Кладбище Коммунаров. Комплексный памятник»	Памятник
861	Надгробие над захоронением члена РСДРП с 1906 г. П.М. Шатковского (1886–1958)	Ленинский район, ул. 5-я Бастионная, территория объекта культурного наследия регионального значения «Кладбище Коммунаров. Комплексный памятник»	Памятник
862	Надгробие над захоронением Н.Г. Семеновичкина (05.12.1896–июль 1942 г.)	Ленинский район, ул. 5-я Бастионная, территория объекта культурного наследия регионального значения «Кладбище Коммунаров. Комплексный памятник»	Памятник
863	Надгробие над захоронением Героя Советского Союза генерал-лейтенанта авиации В.П. Канарева (1907–1965)	Ленинский район, ул. 5-я Бастионная, территория объекта культурного наследия регионального значения «Кладбище Коммунаров. Комплексный памятник»	Памятник
864	Надгробие над захоронением генерал-лейтенанта И.Н. Коваленко (1905–1970)	Ленинский район, ул. 5-я Бастионная, территория объекта культурного наследия регионального значения «Кладбище Коммунаров. Комплексный памятник»	Памятник
865	Надгробие над захоронением старшего сержанта Л.С. Дворячкиной (1919–11.05.1944)	Ленинский район, ул. 5-я Бастионная, территория объекта культурного наследия регионального значения «Кладбище Коммунаров. Комплексный памятник»	Памятник

1	2	3	4
866	Надгробие над захоронением старшего сержанта Ф.М. Соляника (1923–10.05.1944)	Ленинский район, ул. 5-я Бастионная, территория объекта культурного наследия регионального значения «Кладбище Коммунаров. Комплексный памятник»	Памятник
867	Надгробие над захоронением красноармейца Александра (июнь 1944 г.)	Ленинский район, ул. 5-я Бастионная, территория объекта культурного наследия регионального значения «Кладбище Коммунаров. Комплексный памятник»	Памятник
868	Надгробие над братским захоронением минометчиков 79-й морской стрелковой бригады и старшего политрука А.Г. Толмачева (1914–16.06.1942)	г. Инкерман, в конце улицы Погорелова в районе северного входа в Цыганский тоннель	Памятник
869	Надгробие над братским захоронением воинов ТКА-227 Сухорукова В.Н., Ганжы Н.С., Пахомова А.И	Ленинский район, ул. Пожарова, старое городское кладбище	Памятник
870	Надгробие над братским захоронением советских воинов, в котором похоронен Герой Советского Союза А.Н. Шариков (15.12.1919–23.04.1944)	с. Гончарное, на территории сельского кладбища	Памятник
871	Надгробие над захоронением заслуженного деятеля науки СССР А.Е. Щербака (1863–23.04.1934)	Ленинский район, ул. Пожарова, старое городское кладбище	Памятник
872	Надгробие над захоронением художника-архитектора музея Н.М. Янышева (1859–1938)	Гагаринский район, ул. Древняя, 1 (Государственный историко-археологический музей-заповедник «Херсонес Таврический»)	Памятник
873	Надгробие над захоронением Героя Советского Союза капитана I ранга С.Г. Коршуновича (20.10.1912–19.12.1964)	Ленинский район, ул. Пожарова, старое городское кладбище	Памятник
874	Надгробие над братским захоронением минеров флота И.А. Ефременко, И.И. Иванова, Н.С. Щербы	Ленинский район, ул. Пожарова, старое городское кладбище	Памятник
875	Памятник морякам-связистам	Фиолентовское шоссе, д. 2	Памятник
876	Памятник крымским партизанам	Район горы Бизюк	Памятник
877	Памятный знак в районе боев Севастопольского партизанского отряда	Балаклавский район, 18-й км Ялтинского шоссе	Памятник
878	Памятник Славы моряков ОВРа	Гагаринский район, восточный берег Стрелецкой бухты	Памятник
879	Надгробие над захоронением капитана I-го ранга П.И. Костомарова (13.01.1831–22.05.1881), 2-го участника обороны Севастополя 1854–1855 гг.	Ленинский район, ул. Пожарова, старое городское кладбище	Памятник
880	Надгробие над захоронением советского воина-связиста (29.07.1942)	Высота Виктория, ул. Горпищенко (рядом с д. 98Б)	Памятник
881	Памятник на месте формирования в 1941 г. первого десанта Черноморского флота	Гагаринский район, район бухты Казачья	Памятник

1	2	3	4
882	Надгробие над братским захоронением советских воинов, в котором похоронен капитан А.Г. Петровский (1906–17.12.1941)	гора Кара-Коба, высота 280,5 (по картам РККА 1941 г. высота 256,2)	Памятник
883	Памятный знак в районе боев Севастопольского и Балаклавского партизанских отрядов	Балаклавский район, у Байдарских ворот	Памятник
884	Надгробие над захоронением композитора В.И. Сокальского (24.04.1863–1919)	Ленинский район, ул. Пожарова, старое городское кладбище	Памятник
885	«Памятник на месте подвига курсантов взвода младшего лейтенанта В.И. Соколова», В.А. Милодан. 1975 г.	Долина Кара-Коба	Памятник
886	Памятное место Забалканской батареи (Памятник Забалканской батарее, 1905 г.)	ул. Мореходная	Памятник
887	Надгробие над братским захоронением воинов 7-й бригады морской пехоты	с. Хмельницкое, у подножия горы Гасфорта, к югу от автодороги Танковое – Оборонное	Памятник
888	Памятный знак на месте командных пунктов 1-го сектора обороны, 109-й и 388-й стрелковых дивизий	Балаклавский район, Высота Горная	Памятник
889	Надгробие над братским захоронением 9 советских воинов у памятника 263-й стрелковой дивизии	Урочище Кара-Коба, пос. Сахарная Головка	Памятник
890	Надгробие над братским захоронением воинов 345-й стрелковой дивизии	с. Фронтное, ул. 345-й дивизии	Памятник
891	Надгробие над братским захоронением 243 советских воинов, погибших при обороне Севастополя в 1942 г.	Городское кладбище, 5 км Балаклавского шоссе	Памятник
892	Надгробие над братским захоронением советских воинов, погибших при освобождении Севастополя в апреле–мае 1944 г.	Балаклавский район, с. Штурмовое, за домом № 20 по улице Героев Революции	Памятник
893	Надгробие над могилой врача А.Г. Долидзе (1910–1942)	Максимова дача	Памятник
894	Надгробие над захоронением участника обороны Севастополя 1941–1942 гг. командира э/м «Бойкий» капитана I ранга Г.Ф. Годлевского (05.12.1911–03.04.1964)	Ленинский район, ул. Пожарова, старое городское кладбище	Памятник
895	Надгробие над захоронением краснофлотца Дмитриченко М.И. (1906–24.05.1942)	Балаклавский район, г. Инкерман, территория средневековой крепости Каламита	Памятник
896	Артиллерийский дот № 16 Береговой обороны Главной военно-морской базы Черноморского флота	г. Севастополь, высота Суздальская, рядом с английским памятником Инкерманскому сражению, в 20 м от дороги, ведущей на ул. Генерала Жидилова	Памятник
897	Артиллерийский дот № 17 Береговой обороны Главной военно-морской базы Черноморского флота	г. Севастополь, на правом склоне Килен-балки в 250 м от дороги, ведущей к ул. Генерала Жидилова (под 3-й линией электропередач)	Памятник
898	Артиллерийский дот № 26 Береговой обороны Главной военно-морской базы Черноморского флота	г. Севастополь, над Сарандинакиной балкой в 150 м от триангуляционного знака высоты 70.0	Памятник

1	2	3	4
899	Артиллерийский дот № 55 Береговой обороны Главной военно-морской базы Черноморского флота	г. Севастополь, в 10 м слева от шоссе Севастополь – Симферополь в 1,7 км от с. Верхнесадовое, в 500 м от дота № 56, на участке частного домовладения	Памятник

- таблицу 189 изложить в следующей редакции:

«Таблица 189

Перечень объектов культурного наследия, отнесенных к выявленным объектам культурного наследия

№	Наименование выявленного объекта культурного наследия	Сведения о местоположении объекта	Общая видовая принадлежность объекта культурного наследия
1	2	3	4
1	Башня № 5 крепости Чембало	г. Севастополь, Балаклава, на северном склоне горы Кастрон (Крепостная)	Памятник истории, архитектуры
2	Башня № 7 крепости Каламита	г. Севастополь, г. Инкерман, в юго-западной части плато Монастырской скалы	Памятник истории, архитектуры
3	Башня № 6 крепости Каламита	г. Севастополь, г. Инкерман, в юго-западной части плато Монастырской скалы	Памятник истории, архитектуры
4	Башня № 2 крепости Каламита	г. Севастополь, г. Инкерман, в юго-западной части плато Монастырской скалы	Памятник истории, архитектуры
5	Башня № 3 крепости Каламита	г. Севастополь, г. Инкерман, в юго-западной части плато Монастырской скалы	Памятник истории, архитектуры
6	Башня № 4 крепости Каламита	г. Севастополь, г. Инкерман, в юго-западной части плато Монастырской скалы	Памятник истории, архитектуры
7	Башня № 5 крепости Каламита	г. Севастополь, г. Инкерман, в юго-западной части плато Монастырской скалы	Памятник истории, архитектуры
8	Куртина № 5 крепости Каламита	г. Севастополь, г. Инкерман, в юго-западной части плато Монастырской скалы	Памятник истории, архитектуры
9	Двухапсидный храм крепости Чембало	г. Севастополь, Балаклава, на вершине горы Кастрон (Крепостная)	Памятник истории, архитектуры
10	Башня № 2 с барбаканом крепости Чембало	г. Севастополь, Балаклава, на вершине и склонах горы Кастрон (Крепостная), на гребне горы между северным и западными склонами	Памятник истории, архитектуры
11	Башня № 1 крепости Каламита	г. Севастополь, г. Инкерман в юго-западной части плато Монастырской скалы	Памятник истории, архитектуры
12	Цитадель. Преторий	г. Севастополь, Гагаринский р-н, ул. Древняя, 1	Памятник истории, архитектуры
13	Башня № 1 с барбаканом консула Барнабо Грилло крепости Чембало	г. Севастополь, Балаклава, на вершине и склоне горы Кастрон (Крепостная), северный склон	Памятник истории, архитектуры
14	Храм № 1. Консульская церковь «Св. Николая» крепости Чембало	г. Севастополь, Балаклава, на вершине и склонах горы Кастрон (Крепостная), западный склон	Памятник истории, архитектуры

1	2	3	4
15	Северный район. Храмовый комплекс IV в. до н.э. – IV в. н.э., IX «А» квартал	г. Севастополь, Гагаринский район, ул. Древняя, 1	Памятник истории, архитектуры
16	Северный район. Жилые кварталы VIII–X «Б» X–XIII в.в.	г. Севастополь, Гагаринский район, ул. Древняя, 1	Памятник истории, архитектуры
17	Куртина № 2 крепости Каламита	г. Севастополь, г. Инкерман, в юго-западной части плато Монастырской скалы	Памятник истории, архитектуры
18	Куртина № 1 крепости Каламита	г. Севастополь, г. Инкерман, в юго-западной части плато Монастырской скалы	Памятник истории, архитектуры
19	Башня № 8 консульского замка крепости Чембало	г. Севастополь, Балаклава, на вершине и склонах горы Кастрон (Крепостная), северный склон	Памятник истории, архитектуры
20	Пещерный некрополь Каймос. VIII–V вв. до н.э.; IV–VIII вв. н.э.	не подлежит опубликованию в соответствии с приказом Минкультуры России от 01.09.2015 № 2328	Памятник археологии
21	Лагерь французских оккупационных войск на плато Карагач	не подлежит опубликованию в соответствии с приказом Минкультуры России от 01.09.2015 № 2328	Памятник археологии
22	Участок межевой стены в бухте «Качачья»	не подлежит опубликованию в соответствии с приказом Минкультуры России от 01.09.2015 № 2328	Памятник археологии
23	Храм № 5 крепости Чембало	Российская Федерация, г. Севастополь, Балаклава, на северо-западном склоне горы Кастрон (Крепостная)	Памятник истории, архитектуры
24	Храм № 4 крепости Чембало	Российская Федерация, г. Севастополь, Балаклава, на северо-западном склоне горы Кастрон (Крепостная)	Памятник истории, архитектуры
25	Квартальная застройка между башнями № 1 и № 2 крепости Чембало	Российская Федерация, г. Севастополь, Балаклава, на северо-западном склоне горы Кастрон (Крепостная)	Памятник истории, архитектуры
26	1-я куртина северо-восточной линии обороны крепости Чембало	Российская Федерация, г. Севастополь, Балаклава, на северо-западном склоне горы Кастрон (Крепостная)	Памятник истории, архитектуры
27	Административное здание госпиталя в Учкеевке	Российская Федерация, г. Севастополь, Учкеевка, в 38 м севернее дома Челюскинцев, 53	Памятник истории, архитектуры
28	Куртина № 3 крепости Каламита	г. Инкерман, в юго-западной части плато Монастырской скалы	Памятник истории, архитектуры
29	Куртина № 4 крепости Каламита	г. Инкерман, в юго-западной части плато Монастырской скалы	Памятник истории, архитектуры
30	2-я куртина северо-восточной линии обороны крепости Чембало	Российская Федерация, г. Севастополь, Балаклава, на вершине и склонах горы Кастрон (Крепостная), на гребне горы между северным и западным склонами	Памятник истории, архитектуры
31	Башня № 11 приморской линии обороны крепости Чембало	Российская Федерация, г. Севастополь, Балаклава, на северном склоне горы Кастрон (Крепостная)	Памятник истории, архитектуры
32	Башня № 12 приморской линии обороны крепости Чембало	Российская Федерация, г. Севастополь, Балаклава, на северном склоне горы Кастрон (Крепостная)	Памятник истории, архитектуры
33	Средневековая крепость Чембало	г. Севастополь, Балаклава, на вершине и склонах горы	Памятник истории, архитектуры

1	2	3	4
		Кастрон	
34	Участок культурного слоя исторической части города Севастополя по ул. Дунаевского	не подлежит опубликованию в соответствии с приказом Минкультуры России от 01.09.2015 № 2328	Памятник археологии
35	Участок культурного слоя Хоры Херсонеса Таврического IV–III веков до н.э., участок культурного слоя казематов 10-й береговой батареи 1834 года	не подлежит опубликованию в соответствии с приказом Минкультуры России от 01.09.2015 № 2328	Памятник археологии
36	Древняя дорога к Херсонесу с остатками производственных мастерских	не подлежит опубликованию в соответствии с приказом Минкультуры России от 01.09.2015 № 2328	Памятник археологии
37	Гончарный центр Усть-Бельбек	не подлежит опубликованию в соответствии с приказом Минкультуры России от 01.09.2015 № 2328	Памятник археологии
38	Участок культурного слоя на отмели у восточного берега бухты Казачья	не подлежит опубликованию в соответствии с приказом Минкультуры России от 01.09.2015 № 2328	Памятник археологии
39	Поселение Благодадь. II–I тыс. до н. э.	не подлежит опубликованию в соответствии с приказом Минкультуры России от 01.09.2015 № 2328	Памятник археологии
40	Поселение Дездар-дере 1	не подлежит опубликованию в соответствии с приказом Минкультуры России от 01.09.2015 № 2328	Памятник археологии
41	Курганный могильник Дездар-дере 2.	не подлежит опубликованию в соответствии с приказом Минкультуры России от 01.09.2015 № 2328	Памятник археологии
42	Русские бараки на Инкерманских высотах 1	не подлежит опубликованию в соответствии с приказом Минкультуры России от 01.09.2015 № 2328	Памятник археологии
43	Участки межевых стен в бухте Казачья III	не подлежит опубликованию в соответствии с приказом Минкультуры России от 01.09.2015 № 2328	Памятник археологии
44	Раннесредневековые постройки на берегу Лебяжьей затоки	не подлежит опубликованию в соответствии с приказом Минкультуры России от 01.09.2015 № 2328	Памятник археологии
45	Пещерный комплекс в верховьях балки Бермана	не подлежит опубликованию в соответствии с приказом Минкультуры России от 01.09.2015 № 2328	Памятник археологии
46	Комплекс со скальной винодельней на северном склоне балки Бермана	не подлежит опубликованию в соответствии с приказом Минкультуры России от 01.09.2015 № 2328	Памятник археологии
47	Участок средневековой дороги в балке Бермана	не подлежит опубликованию в соответствии с приказом Минкультуры России от 01.09.2015 № 2328	Памятник археологии
48	Культурный слой древнего земельного участка 122	не подлежит опубликованию в соответствии с приказом Минкультуры России от 01.09.2015 № 2328	Памятник археологии

1	2	3	4
49	Усадьба надела № 10	не подлежит опубликованию в соответствии с приказом Минкультуры России от 01.09.2015 № 2328	Памятник археологии
50	Усадьба	не подлежит опубликованию в соответствии с приказом Минкультуры России от 01.09.2015 № 2328	Памятник археологии
51	Усадьба	не подлежит опубликованию в соответствии с приказом Минкультуры России от 01.09.2015 № 2328	Памятник археологии
52	Усадьба	не подлежит опубликованию в соответствии с приказом Минкультуры России от 01.09.2015 № 2328	Памятник археологии
53	Усадьба	не подлежит опубликованию в соответствии с приказом Минкультуры России от 01.09.2015 № 2328	Памятник археологии
54	Усадьба	не подлежит опубликованию в соответствии с приказом Минкультуры России от 01.09.2015 № 2328	Памятник археологии
55	Усадьба	не подлежит опубликованию в соответствии с приказом Минкультуры России от 01.09.2015 № 2328	Памятник археологии
56	Поселение Нижний Чоргунь	не подлежит опубликованию в соответствии с приказом Минкультуры России от 01.09.2015 № 2328	Памятник археологии
57	Участки межевых стен в Парке Победы	не подлежит опубликованию в соответствии с приказом Минкультуры России от 01.09.2015 № 2328	Памятник археологии
58	Поселение «Мартьянова балка-3»	не подлежит опубликованию в соответствии с приказом Минкультуры России от 01.09.2015 № 2328	Памятник археологии
59	Курган эпохи бронзы на гребне северного склона балки Бермана	не подлежит опубликованию в соответствии с приказом Минкультуры России от 01.09.2015 № 2328	Памятник археологии
60	Усадьба надела № 197	не подлежит опубликованию в соответствии с приказом Минкультуры России от 01.09.2015 № 2328	Памятник археологии
61	Усадьба надела № 177	не подлежит опубликованию в соответствии с приказом Минкультуры России от 01.09.2015 № 2328	Памятник археологии
62	«Поселение Василядя балка»	не подлежит опубликованию в соответствии с приказом	Памятник археологии

1	2	3	4
		Минкультуры России от 01.09.2015 № 2328	
63	Укрепление римского времени в северной части массива Сапун-горы	не подлежит опубликованию в соответствии с приказом Минкультуры России от 01.09.2015 № 2328	Памятник археологии
64	Восточный некрополь у Карантинной бухты - Юго-восточный участок культурного слоя у Карантинной бухты IV-III вв. до н.э., I-III, VIII-X, XIX вв. н.э.	не подлежит опубликованию в соответствии с приказом Минкультуры России от 01.09.2015 № 2328	Памятник археологии
65	Комплекс средневекового и нового времени на северном склоне балки Бермана	не подлежит опубликованию в соответствии с приказом Минкультуры России от 01.09.2015 № 2328	Памятник археологии
66	Средневековое поселение на северном склоне балки Бермана	не подлежит опубликованию в соответствии с приказом Минкультуры России от 01.09.2015 № 2328	Памятник археологии
67	Русские бараки на Инкерманских высотах 2	не подлежит опубликованию в соответствии с приказом Минкультуры России от 01.09.2015 № 2328	Памятник археологии
68	Пещерный комплекс с винодельней на северном склоне балки Бермана	не подлежит опубликованию в соответствии с приказом Минкультуры России от 01.09.2015 № 2328	Памятник археологии
69	Северный участок Могильника № 18	не подлежит опубликованию в соответствии с приказом Минкультуры России от 01.09.2015 № 2328	Памятник археологии
70	Античная усадьба участка 55	не подлежит опубликованию в соответствии с приказом Минкультуры России от 01.09.2015 № 2328	Памятник археологии
71	Южный участок некрополя у Карантинной бухты - культурный слой у Карантинной бухты IV-III вв. до н.э., I-III, VIII-X, XIX вв. н.э.	не подлежит опубликованию в соответствии с приказом Минкультуры России от 01.09.2015 № 2328	Памятник археологии
72	Античная усадьба участка 68	не подлежит опубликованию в соответствии с приказом Минкультуры России от 01.09.2015 № 2328	Памятник археологии
73	Фортификационное сооружение Крымской войны - 1-я параллель Килленбалочных высот	не подлежит опубликованию в соответствии с приказом Минкультуры России от 01.09.2015 № 2328	Памятник археологии
74	Раннесредневековый склеп в Каменоломенном овраге	не подлежит опубликованию в соответствии с приказом Минкультуры России от 01.09.2015 № 2328	Памятник археологии

1	2	3	4
75	Винодельная площадка, вырубленная в каменной плите	не подлежит опубликованию в соответствии с приказом Минкультуры России от 01.09.2015 № 2328	Памятник археологии
76	Карантинный пост второй половины XIX – начала XX вв.	не подлежит опубликованию в соответствии с приказом Минкультуры России от 01.09.2015 № 2328	Памятник археологии
77	Склеп на земле Тура	не подлежит опубликованию в соответствии с приказом Минкультуры России от 01.09.2015 № 2328	Памятник археологии
78	Склеп № 1	не подлежит опубликованию в соответствии с приказом Минкультуры России от 01.09.2015 № 2328	Памятник археологии
79	Дом Мекензи	не подлежит опубликованию в соответствии с приказом Минкультуры России от 01.09.2015 № 2328	Памятник археологии
80	Культурный слой города Севастополя	не подлежит опубликованию в соответствии с приказом Минкультуры России от 01.09.2015 № 2328	Памятник археологии
81	Южный пригород древнего города Херсонес Таврический	не подлежит опубликованию в соответствии с приказом Минкультуры России от 01.09.2015 № 2328	Памятник археологии
82	Усадьба	не подлежит опубликованию в соответствии с приказом Минкультуры России от 01.09.2015 № 2328	Памятник археологии
83	Поселение «3-й Гидроузел 1»	не подлежит опубликованию в соответствии с приказом Минкультуры России от 01.09.2015 № 2328	Памятник археологии
84	Кизил-кобинское поселение Оборонное	не подлежит опубликованию в соответствии с приказом Минкультуры России от 01.09.2015 № 2328	Памятник археологии
85	Курган в районе остановки «Автобат»	не подлежит опубликованию в соответствии с приказом Минкультуры России от 01.09.2015 № 2328	Памятник археологии
86	Поселение «Камышлы»	не подлежит опубликованию в соответствии с приказом Минкультуры России от 01.09.2015 № 2328	Памятник археологии
87	Редут линии «Камыш» периода Крымской войны 1853–1856 гг.	не подлежит опубликованию в соответствии с приказом Минкультуры России от 01.09.2015 № 2328	Памятник археологии
88	Курган у Президентской дороги	не подлежит опубликованию в соответствии с приказом	Памятник археологии

1	2	3	4
		Минкультуры России от 01.09.2015 № 2328	
89	Постройка античного времени	не подлежит опубликованию в соответствии с приказом Минкультуры России от 01.09.2015 № 2328	Памятник археологии
90	Участок подземного хода	не подлежит опубликованию в соответствии с приказом Минкультуры России от 01.09.2015 № 2328	Памятник археологии
91	Участок линии сухопутной обороны Севастопольской крепости 1870–1880-х гг. по ул. Днепровская 82, 84	не подлежит опубликованию в соответствии с приказом Минкультуры России от 01.09.2015 № 2328	Памятник археологии
92	Участок регулярной городской жилой застройки второй половины XIX – начала XX века	не подлежит опубликованию в соответствии с приказом Минкультуры России от 01.09.2015 № 2328	Памятник археологии
93	Участок межевой стены античного блока № 153	не подлежит опубликованию в соответствии с приказом Минкультуры России от 01.09.2015 № 2328	Памятник археологии
94	«Форт Меншиков» с системой внутрикомплексных объектов	не подлежит опубликованию в соответствии с приказом Минкультуры России от 01.09.2015 № 2328	Памятник археологии
95	Поселение Родное 1	не подлежит опубликованию в соответствии с приказом Минкультуры России от 01.09.2015 № 2328	Памятник археологии
96	Могильник «Тильки-Дере»	не подлежит опубликованию в соответствии с приказом Минкультуры России от 01.09.2015 № 2328	Памятник археологии
97	Поселение «3-й Гидроузел 2»	не подлежит опубликованию в соответствии с приказом Минкультуры России от 01.09.2015 № 2328	Памятник археологии
98	Стена 3	не подлежит опубликованию в соответствии с приказом Минкультуры России от 01.09.2015 № 2328	Памятник археологии
99	Участок ограды военно-полевого лагеря британского observationalного корпуса периода Крымской войны	не подлежит опубликованию в соответствии с приказом Минкультуры России от 01.09.2015 № 2328	Памятник археологии
100	Церковь в деревне Камара. XVIII–XX вв.	не подлежит опубликованию в соответствии с приказом Минкультуры России от 01.09.2015 № 2328	Памятник археологии
101	Средневековый пещерный монастырь в	не подлежит опубликованию в соответствии с приказом	Памятник археологии

1	2	3	4
	Саранинакиной балке	Минкультуры России от 01.09.2015 № 2328	
102	Могильник «Ак-Топрак-Дере»	не подлежит опубликованию в соответствии с приказом Минкультуры России от 01.09.2015 № 2328	Памятник археологии
103	Городище Мытиллино IV-II вв. до н.э.: V-X вв.	не подлежит опубликованию в соответствии с приказом Минкультуры России от 01.09.2015 № 2328	Памятник археологии
104	Городище (римский лагерь) Кадыковское II в. до н.э. – I в. н.э.: II-IV вв.; XIV-XVIII вв.	не подлежит опубликованию в соответствии с приказом Минкультуры России от 01.09.2015 № 2328	Памятник археологии
105	Укрепленное убежище Чир-Каясы (Чаклан Баир) IX-X вв.	не подлежит опубликованию в соответствии с приказом Минкультуры России от 01.09.2015 № 2328	Памятник археологии
106	Поселение «Гора Гасфорга» - южное I тыс. до н.э.	не подлежит опубликованию в соответствии с приказом Минкультуры России от 01.09.2015 № 2328	Памятник археологии
107	Поселение «Безымянное» I тыс. до н.э.: VII-X вв.	не подлежит опубликованию в соответствии с приказом Минкультуры России от 01.09.2015 № 2328	Памятник археологии
108	Усадьба	не подлежит опубликованию в соответствии с приказом Минкультуры России от 01.09.2015 № 2328	Памятник археологии
109	Усадьба	не подлежит опубликованию в соответствии с приказом Минкультуры России от 01.09.2015 № 2328	Памятник археологии
110	Усадьба	не подлежит опубликованию в соответствии с приказом Минкультуры России от 01.09.2015 № 2328	Памятник археологии
111	Усадьба	не подлежит опубликованию в соответствии с приказом Минкультуры России от 01.09.2015 № 2328	Памятник археологии
112	Усадьба	не подлежит опубликованию в соответствии с приказом Минкультуры России от 01.09.2015 № 2328	Памятник археологии
113	Усадьба	не подлежит опубликованию в соответствии с приказом Минкультуры России от 01.09.2015 № 2328	Памятник археологии
114	Усадьба	не подлежит опубликованию в соответствии с приказом Минкультуры России от 01.09.2015 № 2328	Памятник археологии

1	2	3	4
		Минкультуры России от 01.09.2015 № 2328	
115	Усадьба	не подлежит опубликованию в соответствии с приказом Минкультуры России от 01.09.2015 № 2328	Памятник археологии
116	Усадьба	не подлежит опубликованию в соответствии с приказом Минкультуры России от 01.09.2015 № 2328	Памятник археологии
117	Усадьба/У обелиска	не подлежит опубликованию в соответствии с приказом Минкультуры России от 01.09.2015 № 2328	Памятник археологии
118	Могильник № 15	не подлежит опубликованию в соответствии с приказом Минкультуры России от 01.09.2015 № 2328	Памятник археологии
119	Могильник и поселение Манто-Фонтан	не подлежит опубликованию в соответствии с приказом Минкультуры России от 01.09.2015 № 2328	Памятник археологии
120	Усадьба надела № 134	не подлежит опубликованию в соответствии с приказом Минкультуры России от 01.09.2015 № 2328	Памятник археологии
121	Усадьба (без номера)	не подлежит опубликованию в соответствии с приказом Минкультуры России от 01.09.2015 № 2328	Памятник археологии
122	Усадьба «на горе» (без номера)	не подлежит опубликованию в соответствии с приказом Минкультуры России от 01.09.2015 № 2328	Памятник археологии
123	«Маленькая» усадьба «на горе»	не подлежит опубликованию в соответствии с приказом Минкультуры России от 01.09.2015 № 2328	Памятник археологии
124	Комплекс усадеб (две)	не подлежит опубликованию в соответствии с приказом Минкультуры России от 01.09.2015 № 2328	Памятник археологии
125	Усадьба № 3 с земельным наделом	не подлежит опубликованию в соответствии с приказом Минкультуры России от 01.09.2015 № 2328	Памятник археологии
126	Усадьба надела № 7	не подлежит опубликованию в соответствии с приказом Минкультуры России от 01.09.2015 № 2328	Памятник археологии
127	Усадьба надела № 39а	не подлежит опубликованию в соответствии с приказом Минкультуры России от 01.09.2015 № 2328	Памятник археологии

1	2	3	4
		Минкультуры России от 01.09.2015 № 2328	
128	Усадьба	не подлежит опубликованию в соответствии с приказом Минкультуры России от 01.09.2015 № 2328	Памятник археологии
129	Поселение и могильник Верхний Чоргунь	не подлежит опубликованию в соответствии с приказом Минкультуры России от 01.09.2015 № 2328	Памятник археологии
130	Курганная группа у аэропорта «Бельбек»	не подлежит опубликованию в соответствии с приказом Минкультуры России от 01.09.2015 № 2328	Памятник археологии
131	Юго-восточный пригород древнего города «Херсонес Таврический»	не подлежит опубликованию в соответствии с приказом Минкультуры России от 01.09.2015 № 2328	Памятник археологии
132	Усадьба	не подлежит опубликованию в соответствии с приказом Минкультуры России от 01.09.2015 № 2328	Памятник археологии
133	Усадьба	не подлежит опубликованию в соответствии с приказом Минкультуры России от 01.09.2015 № 2328	Памятник археологии
134	Усадьба	не подлежит опубликованию в соответствии с приказом Минкультуры России от 01.09.2015 № 2328	Памятник археологии
135	Усадьба	не подлежит опубликованию в соответствии с приказом Минкультуры России от 01.09.2015 № 2328	Памятник археологии
136	Усадьба	не подлежит опубликованию в соответствии с приказом Минкультуры России от 01.09.2015 № 2328	Памятник археологии
137	Городище Сиваг-Кермен-Бурун, IV – VIII вв.	не подлежит опубликованию в соответствии с приказом Минкультуры России от 01.09.2015 № 2328	Памятник археологии
138	Поселение тавров № 2	не подлежит опубликованию в соответствии с приказом Минкультуры России от 01.09.2015 № 2328	Памятник археологии
139	Усадьба надела № 32	не подлежит опубликованию в соответствии с приказом Минкультуры России от 01.09.2015 № 2328	Памятник археологии
140	Поселение VIII – X вв. Усть-Бельбекское	не подлежит опубликованию в соответствии с приказом	Памятник археологии

1	2	3	4
		Минкультуры России от 01.09.2015 № 2328	
141	Поселение Хатмер, VIII – X вв.	не подлежит опубликованию в соответствии с приказом Минкультуры России от 01.09.2015 № 2328	Памятник археологии
142	Поселение Илана, IV – VI вв.	не подлежит опубликованию в соответствии с приказом Минкультуры России от 01.09.2015 № 2328	Памятник археологии
143	Башня № 9 (Донжон)	не подлежит опубликованию в соответствии с приказом Минкультуры России от 01.09.2015 № 2328	Памятник археологии
144	Башня № 10	не подлежит опубликованию в соответствии с приказом Минкультуры России от 01.09.2015 № 2328	Памятник археологии
145	Западная куртина	не подлежит опубликованию в соответствии с приказом Минкультуры России от 01.09.2015 № 2328	Памятник археологии
146	Северная куртина	не подлежит опубликованию в соответствии с приказом Минкультуры России от 01.09.2015 № 2328	Памятник археологии
147	Усадьба античного земельного надела № 318	не подлежит опубликованию в соответствии с приказом Минкультуры России от 01.09.2015 № 2328	Памятник археологии
148	Античная укрепленная усадьба «Масляная гора»	не подлежит опубликованию в соответствии с приказом Минкультуры России от 01.09.2015 № 2328	Памятник археологии
149	Поселение «Масляная гора – южное»	не подлежит опубликованию в соответствии с приказом Минкультуры России от 01.09.2015 № 2328	Памятник археологии
150	Курган 17	не подлежит опубликованию в соответствии с приказом Минкультуры России от 01.09.2015 № 2328	Памятник археологии
151	Курган 34	не подлежит опубликованию в соответствии с приказом Минкультуры России от 01.09.2015 № 2328	Памятник археологии
152	Курган 35	не подлежит опубликованию в соответствии с приказом Минкультуры России от 01.09.2015 № 2328	Памятник археологии
153	Курган 38	не подлежит опубликованию в соответствии с приказом Минкультуры России от 01.09.2015 № 2328	Памятник археологии

1	2	3	4
		Минкультуры России от 01.09.2015 № 2328	
154	Курган 39	не подлежит опубликованию в соответствии с приказом Минкультуры России от 01.09.2015 № 2328	Памятник археологии
155	Курган 40	не подлежит опубликованию в соответствии с приказом Минкультуры России от 01.09.2015 № 2328	Памятник археологии
156	Курган 41	не подлежит опубликованию в соответствии с приказом Минкультуры России от 01.09.2015 № 2328	Памятник археологии
157	Курган 42	не подлежит опубликованию в соответствии с приказом Минкультуры России от 01.09.2015 № 2328	Памятник археологии
158	Курган 43	не подлежит опубликованию в соответствии с приказом Минкультуры России от 01.09.2015 № 2328	Памятник археологии
159	Курган 44	не подлежит опубликованию в соответствии с приказом Минкультуры России от 01.09.2015 № 2328	Памятник археологии
160	Курган 3	не подлежит опубликованию в соответствии с приказом Минкультуры России от 01.09.2015 № 2328	Памятник археологии
161	Курган 5	не подлежит опубликованию в соответствии с приказом Минкультуры России от 01.09.2015 № 2328	Памятник археологии
162	Курган 6	не подлежит опубликованию в соответствии с приказом Минкультуры России от 01.09.2015 № 2328	Памятник археологии
163	Курган 7	не подлежит опубликованию в соответствии с приказом Минкультуры России от 01.09.2015 № 2328	Памятник археологии
164	Курган 4	не подлежит опубликованию в соответствии с приказом Минкультуры России от 01.09.2015 № 2328	Памятник археологии
165	Курган 8	не подлежит опубликованию в соответствии с приказом Минкультуры России от 01.09.2015 № 2328	Памятник археологии
166	Курган 9	не подлежит опубликованию в соответствии с приказом	Памятник археологии

1	2	3	4
		Минкультуры России от 01.09.2015 № 2328	
167	Курган 10	не подлежит опубликованию в соответствии с приказом Минкультуры России от 01.09.2015 № 2328	Памятник археологии
168	Курган 11	не подлежит опубликованию в соответствии с приказом Минкультуры России от 01.09.2015 № 2328	Памятник археологии
169	Курган 12	не подлежит опубликованию в соответствии с приказом Минкультуры России от 01.09.2015 № 2328	Памятник археологии
170	Курган 13	не подлежит опубликованию в соответствии с приказом Минкультуры России от 01.09.2015 № 2328	Памятник археологии
171	Русские бараки времен Крымской войны 1853–1856 гг.	не подлежит опубликованию в соответствии с приказом Минкультуры России от 01.09.2015 № 2328	Памятник археологии
172	Курган 14	не подлежит опубликованию в соответствии с приказом Минкультуры России от 01.09.2015 № 2328	Памятник археологии
173	Курган 24	не подлежит опубликованию в соответствии с приказом Минкультуры России от 01.09.2015 № 2328	Памятник археологии
174	Курган 26	не подлежит опубликованию в соответствии с приказом Минкультуры России от 01.09.2015 № 2328	Памятник археологии
175	Курган 27	не подлежит опубликованию в соответствии с приказом Минкультуры России от 01.09.2015 № 2328	Памятник археологии
176	Курган 28	не подлежит опубликованию в соответствии с приказом Минкультуры России от 01.09.2015 № 2328	Памятник археологии
177	Курган 29	не подлежит опубликованию в соответствии с приказом Минкультуры России от 01.09.2015 № 2328	Памятник археологии
178	Курган 32	не подлежит опубликованию в соответствии с приказом Минкультуры России от 01.09.2015 № 2328	Памятник археологии
179	Курган 45	не подлежит опубликованию в соответствии с приказом	Памятник археологии

1	2	3	4
		Минкультуры России от 01.09.2015 № 2328	
180	Курган 33	не подлежит опубликованию в соответствии с приказом Минкультуры России от 01.09.2015 № 2328	Памятник археологии
181	Курган 37	не подлежит опубликованию в соответствии с приказом Минкультуры России от 01.09.2015 № 2328	Памятник археологии
182	Античная усадьба участка 59 - восточная	не подлежит опубликованию в соответствии с приказом Минкультуры России от 01.09.2015 № 2328	Памятник археологии
183	Античная усадьба участка 69 - восточная	не подлежит опубликованию в соответствии с приказом Минкультуры России от 01.09.2015 № 2328	Памятник археологии
184	Античная усадьба участка 69 - западная	не подлежит опубликованию в соответствии с приказом Минкультуры России от 01.09.2015 № 2328	Памятник археологии
185	Античная дорога между наделами 45 и 138	не подлежит опубликованию в соответствии с приказом Минкультуры России от 01.09.2015 № 2328	Памятник археологии
186	Поселение «Высота Виноградная»	не подлежит опубликованию в соответствии с приказом Минкультуры России от 01.09.2015 № 2328	Памятник археологии
187	Усадьба участка 310	не подлежит опубликованию в соответствии с приказом Минкультуры России от 01.09.2015 № 2328	Памятник археологии
188	Античная усадьба участка 195	не подлежит опубликованию в соответствии с приказом Минкультуры России от 01.09.2015 № 2328	Памятник археологии
189	Комплекс античных и средневековых сооружений северного склона балки Бермана	не подлежит опубликованию в соответствии с приказом Минкультуры России от 01.09.2015 № 2328	Памятник археологии
190	Русский редут № 4 (середина XIX века)	не подлежит опубликованию в соответствии с приказом Минкультуры России от 01.09.2015 № 2328	Памятник археологии
191	Некрополь в районе домов 21–23 по ул. Древняя	не подлежит опубликованию в соответствии с приказом Минкультуры России от 01.09.2015 № 2328	Памятник археологии
192	Комплекс античных дорог с Т-образным	не подлежит опубликованию в соответствии с приказом	Памятник археологии

1	2	3	4
	перекрестком между ними	Минкультуры России от 01.09.2015 № 2328	
193	Колодец у Камышового шоссе г. Севастополь	не подлежит опубликованию в соответствии с приказом Минкультуры России от 01.09.2015 № 2328	Памятник археологии
194	Одиночный курган у Камышового шоссе г. Севастополь	не подлежит опубликованию в соответствии с приказом Минкультуры России от 01.09.2015 № 2328	Памятник археологии
195	Курганная группа у Камышового шоссе	не подлежит опубликованию в соответствии с приказом Минкультуры России от 01.09.2015 № 2328	Памятник археологии
196	Межевая стена в районе «Автобат»	не подлежит опубликованию в соответствии с приказом Минкультуры России от 01.09.2015 № 2328	Памятник археологии
197	Линия укреплений французских войск на Гераклеюском полуострове, 1855 гг. (участки)	не подлежит опубликованию в соответствии с приказом Минкультуры России от 01.09.2015 № 2328	Памятник археологии
198	Поселение на древних земельных участках № 325	не подлежит опубликованию в соответствии с приказом Минкультуры России от 01.09.2015 № 2328	Памятник археологии
199	Поселение поздней бронзы – раннего железного века «Нахаловка»	не подлежит опубликованию в соответствии с приказом Минкультуры России от 01.09.2015 № 2328	Памятник археологии
200	Стоянка эпохи неолита – бронзы «Балка Голландия»	не подлежит опубликованию в соответствии с приказом Минкультуры России от 01.09.2015 № 2328	Памятник археологии
201	Участки межевых стен в бухте Песчаной	не подлежит опубликованию в соответствии с приказом Минкультуры России от 01.09.2015 № 2328	Памятник археологии
202	Участки межевых стен в бухте Казачья II	не подлежит опубликованию в соответствии с приказом Минкультуры России от 01.09.2015 № 2328	Памятник археологии
203	Участки межевых стен в Сарандинакиной балке	не подлежит опубликованию в соответствии с приказом Минкультуры России от 01.09.2015 № 2328	Памятник археологии
204	Сооружения позднесантичного времени V–VI вв.	не подлежит опубликованию в соответствии с приказом Минкультуры России от 01.09.2015 № 2328	Памятник археологии
205	Курганная группа «Хутор Пятницкого I»	не подлежит опубликованию в соответствии с приказом	Памятник археологии

1	2	3	4
		Минкультуры России от 01.09.2015 № 2328	
206	Поселение «Черноморец»	не подлежит опубликованию в соответствии с приказом Минкультуры России от 01.09.2015 № 2328	Памятник археологии
207	Поселение «Высота Суздальская»	не подлежит опубликованию в соответствии с приказом Минкультуры России от 01.09.2015 № 2328	Памятник археологии
208	Грунтовый могильник у села Верхнесадовое	не подлежит опубликованию в соответствии с приказом Минкультуры России от 01.09.2015 № 2328	Памятник археологии
209	Поселение Кун-Тиймез	не подлежит опубликованию в соответствии с приказом Минкультуры России от 01.09.2015 № 2328	Памятник археологии
210	Одиночный курган у Фиолентовского шоссе г. Севастополь	не подлежит опубликованию в соответствии с приказом Минкультуры России от 01.09.2015 № 2328	Памятник археологии
211	Могильник Дездар-дере 3	не подлежит опубликованию в соответствии с приказом Минкультуры России от 01.09.2015 № 2328	Памятник археологии
212	Французский лагерь 1855–1856 гг. на "Федохиных высотах" периода Крымской войны	не подлежит опубликованию в соответствии с приказом Минкультуры России от 01.09.2015 № 2328	Памятник археологии
213	Могильник «Тавшан-Дере»	не подлежит опубликованию в соответствии с приказом Минкультуры России от 01.09.2015 № 2328	Памятник археологии
214	Палеолитическая стоянка над балкой Тильки-Дере	не подлежит опубликованию в соответствии с приказом Минкультуры России от 01.09.2015 № 2328	Памятник археологии
215	Поселение Родное 2	не подлежит опубликованию в соответствии с приказом Минкультуры России от 01.09.2015 № 2328	Памятник археологии
216	Многокамерная постройка на горе Спидия	не подлежит опубликованию в соответствии с приказом Минкультуры России от 01.09.2015 № 2328	Памятник археологии
217	Лагерь английских войск на горе Аскети	не подлежит опубликованию в соответствии с приказом Минкультуры России от 01.09.2015 № 2328	Памятник археологии
218	Поселение «Спидия» (раннее средневековое)	не подлежит опубликованию в соответствии с приказом Минкультуры России от 01.09.2015 № 2328	Памятник археологии

1	2	3	4
		Минкультуры России от 01.09.2015 № 2328	
219	Усадьба надела 25 г. Севастополь	не подлежит опубликованию в соответствии с приказом Минкультуры России от 01.09.2015 № 2328	Памятник археологии
220	Усадьба надела 26 г. Севастополь	не подлежит опубликованию в соответствии с приказом Минкультуры России от 01.09.2015 № 2328	Памятник археологии
221	Курган надела 26 г. Севастополь	не подлежит опубликованию в соответствии с приказом Минкультуры России от 01.09.2015 № 2328	Памятник археологии
222	Усадьба надела 46 г. Севастополь	не подлежит опубликованию в соответствии с приказом Минкультуры России от 01.09.2015 № 2328	Памятник археологии
223	Курганное поле. Курган 4, ЮВ-я группа	не подлежит опубликованию в соответствии с приказом Минкультуры России от 01.09.2015 № 2328	Памятник археологии
224	Курганное поле. Курган 5, ЮВ-я группа	не подлежит опубликованию в соответствии с приказом Минкультуры России от 01.09.2015 № 2328	Памятник археологии
225	Курганное поле. Курган 6, СЗ-я группа	не подлежит опубликованию в соответствии с приказом Минкультуры России от 01.09.2015 № 2328	Памятник археологии
226	Курганное поле. Курган 7, СЗ-я группа	не подлежит опубликованию в соответствии с приказом Минкультуры России от 01.09.2015 № 2328	Памятник археологии
227	Античная каменоломня на западном склоне Килен-Балки	не подлежит опубликованию в соответствии с приказом Минкультуры России от 01.09.2015 № 2328	Памятник археологии
228	Поселение Штурмовое-1	не подлежит опубликованию в соответствии с приказом Минкультуры России от 01.09.2015 № 2328	Памятник археологии
229	Любимовские хутора	не подлежит опубликованию в соответствии с приказом Минкультуры России от 01.09.2015 № 2328	Памятник археологии
230	Поселение «Артиллерийский овраг-1»	не подлежит опубликованию в соответствии с приказом Минкультуры России от 01.09.2015 № 2328	Памятник археологии
231	Поселение «Артиллерийский овраг-2»	не подлежит опубликованию в соответствии с приказом Минкультуры России от 01.09.2015 № 2328	Памятник археологии

1	2	3	4
		Минкультуры России от 01.09.2015 № 2328	
232	Поселение «Лисья балка»	не подлежит опубликованию в соответствии с приказом Минкультуры России от 01.09.2015 № 2328	Памятник археологии
233	Поселение «Ичер-Тогай»	не подлежит опубликованию в соответствии с приказом Минкультуры России от 01.09.2015 № 2328	Памятник археологии
234	Святылище «Баир»	не подлежит опубликованию в соответствии с приказом Минкультуры России от 01.09.2015 № 2328	Памятник археологии
235	Поселение «Чоргунское-Мерзарлык»	не подлежит опубликованию в соответствии с приказом Минкультуры России от 01.09.2015 № 2328	Памятник археологии
236	Поселение «Чоргунское-Восточное»	не подлежит опубликованию в соответствии с приказом Минкультуры России от 01.09.2015 № 2328	Памятник археологии
237	Фрагмент ограждения надела усадьбы на древнем земельном участке № 199	не подлежит опубликованию в соответствии с приказом Минкультуры России от 01.09.2015 № 2328	Памятник археологии
238	Комплекс древних стен (в районе ТОС «Лукоморье»)	не подлежит опубликованию в соответствии с приказом Минкультуры России от 01.09.2015 № 2328	Памятник археологии
239	Культурный слой исторической части города Севастополь	не подлежит опубликованию в соответствии с приказом Минкультуры России от 01.09.2015 № 2328	Памятник археологии
240	Воинское захоронение «Сахарная головка» (период обороны Севастополя 1854–1855 гг.)	не подлежит опубликованию в соответствии с приказом Минкультуры России от 01.09.2015 № 2328	Памятник археологии
241	Античная усадьба участка 295	не подлежит опубликованию в соответствии с приказом Минкультуры России от 01.09.2015 № 2328	Памятник археологии
242	Античная усадьба участка 331	не подлежит опубликованию в соответствии с приказом Минкультуры России от 01.09.2015 № 2328	Памятник археологии
243	Поселение 1 по улице Парковая	не подлежит опубликованию в соответствии с приказом Минкультуры России от 01.09.2015 № 2328	Памятник археологии
244	2-й надел участка № 9	не подлежит опубликованию в соответствии с приказом Минкультуры России от 01.09.2015 № 2328	Памятник археологии

1	2	3	4
		Минкультуры России от 01.09.2015 № 2328	
245	Фрагмент продольной дороги «Н»	не подлежит опубликованию в соответствии с приказом Минкультуры России от 01.09.2015 № 2328	Памятник археологии
246	Участок некрополя Херсонеса Таврического по ул. Шостака, 21 с двумя склепами первых вв. н. э.	не подлежит опубликованию в соответствии с приказом Минкультуры России от 01.09.2015 № 2328	Памятник археологии
247	Курганная группа у аэропорта «Бельбек». Курган 4	не подлежит опубликованию в соответствии с приказом Минкультуры России от 01.09.2015 № 2328	Памятник археологии
248	Культурный слой древнего земельного участка 50	не подлежит опубликованию в соответствии с приказом Минкультуры России от 01.09.2015 № 2328	Памятник археологии
249	Поселение «Терминал» (Царская пристань)	не подлежит опубликованию в соответствии с приказом Минкультуры России от 01.09.2015 № 2328	Памятник археологии
250	Поселение «Сахарная Головка 1»	не подлежит опубликованию в соответствии с приказом Минкультуры России от 01.09.2015 № 2328	Памятник археологии
251	Поселение «Усть-Бельбекское Южное»	не подлежит опубликованию в соответствии с приказом Минкультуры России от 01.09.2015 № 2328	Памятник археологии
252	Поселение «Усть-Бельбекское Северное»	не подлежит опубликованию в соответствии с приказом Минкультуры России от 01.09.2015 № 2328	Памятник археологии
253	Поселение у Сонного кладбища	не подлежит опубликованию в соответствии с приказом Минкультуры России от 01.09.2015 № 2328	Памятник археологии
254	Поселение 1 по Фиолентовскому шоссе	не подлежит опубликованию в соответствии с приказом Минкультуры России от 01.09.2015 № 2328	Памятник археологии
255	Поселение «Первомайская балка-Южное»	не подлежит опубликованию в соответствии с приказом Минкультуры России от 01.09.2015 № 2328	Памятник археологии
256	Месторасположение дома Хлудова	не подлежит опубликованию в соответствии с приказом Минкультуры России от 01.09.2015 № 2328	Памятник археологии
257	Поселение «Кара-Коба Южное-1»	не подлежит опубликованию в соответствии с приказом	Памятник археологии

1	2	3	4
		Минкультуры России от 01.09.2015 № 2328	
258	Французское солдатское кладбище на западном склоне Килен-Балки	не подлежит опубликованию в соответствии с приказом Минкультуры России от 01.09.2015 № 2328	Памятник археологии
259	Французское офицерское кладбище, улица 2-я Беговая, Нахимовский район г. Севастополь	не подлежит опубликованию в соответствии с приказом Минкультуры России от 01.09.2015 № 2328	Памятник археологии
260	Стоянка «Черноречье»	не подлежит опубликованию в соответствии с приказом Минкультуры России от 01.09.2015 № 2328	Памятник археологии
261	Участок строительных остатков и культурного слоя Херсонеса Таврического в Карантинной бухте	не подлежит опубликованию в соответствии с приказом Минкультуры России от 01.09.2015 № 2328	Памятник археологии
262	Поселение «Кады-Су»	не подлежит опубликованию в соответствии с приказом Минкультуры России от 01.09.2015 № 2328	Памятник археологии
263	Фрагмент северной поперечной дороги I	не подлежит опубликованию в соответствии с приказом Минкультуры России от 01.09.2015 № 2328	Памятник археологии
264	Фрагменты межевых и плантажных стен участка I	не подлежит опубликованию в соответствии с приказом Минкультуры России от 01.09.2015 № 2328	Памятник археологии
265	Археологический комплекс Дездар-Дере 4	не подлежит опубликованию в соответствии с приказом Минкультуры России от 01.09.2015 № 2328	Памятник археологии
266	Культурный слой участка 37	не подлежит опубликованию в соответствии с приказом Минкультуры России от 01.09.2015 № 2328	Памятник археологии
267	Культурный слой, межевые и плантажные стены участка 38	не подлежит опубликованию в соответствии с приказом Минкультуры России от 01.09.2015 № 2328	Памятник археологии
268	Сохранившийся участок культурного слоя Достопримечательное место «Древний город Херсонес Таврический и крепости Чембало и Каламита»	не подлежит опубликованию в соответствии с приказом Минкультуры России от 01.09.2015 № 2328	Памятник археологии
269	Поселение Килен-Балка Западное I	не подлежит опубликованию в соответствии с приказом Минкультуры России от 01.09.2015 № 2328	Памятник археологии

1	2	3	4
270	Усадьба на участке 70 и фрагмент продольной дороги IV	не подлежит опубликованию в соответствии с приказом Минкультуры России от 01.09.2015 № 2328	Памятник археологии
271	Культурный слой на участке 62	не подлежит опубликованию в соответствии с приказом Минкультуры России от 01.09.2015 № 2328	Памятник археологии
272	Участки межевых стен в бухте Круглая (надел 86) I	не подлежит опубликованию в соответствии с приказом Минкультуры России от 01.09.2015 № 2328	Памятник археологии
273	Античная усадьба участка 144	не подлежит опубликованию в соответствии с приказом Минкультуры России от 01.09.2015 № 2328	Памятник археологии
274	Античная усадьба участка 306-южная	не подлежит опубликованию в соответствии с приказом Минкультуры России от 01.09.2015 № 2328	Памятник археологии
275	Античная усадьба участка 399	не подлежит опубликованию в соответствии с приказом Минкультуры России от 01.09.2015 № 2328	Памятник археологии
276	Античная усадьба участка 281	не подлежит опубликованию в соответствии с приказом Минкультуры России от 01.09.2015 № 2328	Памятник археологии
277	Укрепленное поселение Карань	не подлежит опубликованию в соответствии с приказом Минкультуры России от 01.09.2015 № 2328	Памятник археологии
278	Античная усадьба участка 378	не подлежит опубликованию в соответствии с приказом Минкультуры России от 01.09.2015 № 2328	Памятник археологии
279	Античная усадьба участка 321	не подлежит опубликованию в соответствии с приказом Минкультуры России от 01.09.2015 № 2328	Памятник археологии
280	XX квартал древнего города Херсонес Таврический	не подлежит опубликованию в соответствии с приказом Минкультуры России от 01.09.2015 № 2328	Памятник археологии
281	Поселение в верховьях северного притока балки Кефало-Вриси	не подлежит опубликованию в соответствии с приказом Минкультуры России от 01.09.2015 № 2328	Памятник археологии
282	Поселение и могильник у северного подножия горы Спилля	не подлежит опубликованию в соответствии с приказом Минкультуры России от 01.09.2015 № 2328	Памятник археологии

1	2	3	4
283	Фрагмент продольной дороги N	не подлежит опубликованию в соответствии с приказом Минкультуры России от 01.09.2015 № 2328	Памятник археологии
284	Фрагменты межевых стен участка 84	не подлежит опубликованию в соответствии с приказом Минкультуры России от 01.09.2015 № 2328	Памятник археологии
285	Античная усадьба участка 262	не подлежит опубликованию в соответствии с приказом Минкультуры России от 01.09.2015 № 2328	Памятник археологии
286	Античная усадьба участка 304	не подлежит опубликованию в соответствии с приказом Минкультуры России от 01.09.2015 № 2328	Памятник археологии
287	Затопленный участок гончарного производства в кутовой части бухты Карантинная	не подлежит опубликованию в соответствии с приказом Минкультуры России от 01.09.2015 № 2328	Памятник археологии
288	Известкообжигающие печи в бухте Казачья	не подлежит опубликованию в соответствии с приказом Минкультуры России от 01.09.2015 № 2328	Памятник археологии
289	Балаклавский могильник, северо-западная часть	не подлежит опубликованию в соответствии с приказом Минкультуры России от 01.09.2015 № 2328	Памятник археологии
290	Городище Херсонеса Таврического	не подлежит опубликованию в соответствии с приказом Минкультуры России от 01.09.2015 № 2328	Памятник археологии
291	Поселение Лагерная балка	не подлежит опубликованию в соответствии с приказом Минкультуры России от 01.09.2015 № 2328	Памятник археологии
292	Поселение Ак-Керман	не подлежит опубликованию в соответствии с приказом Минкультуры России от 01.09.2015 № 2328	Памятник археологии
293	Поселение Карьерная 1	не подлежит опубликованию в соответствии с приказом Минкультуры России от 01.09.2015 № 2328	Памятник археологии
294	Поселение 1 по улице Парковая	не подлежит опубликованию в соответствии с приказом Минкультуры России от 01.09.2015 № 2328	Памятник археологии
295	Межевая стена «Хутор Пятницкого 1»	не подлежит опубликованию в соответствии с приказом Минкультуры России от 01.09.2015 № 2328	Памятник археологии

1	2	3	4
296	Могильник у аэропорта «Бельбек»	не подлежит опубликованию в соответствии с приказом Минкультуры России от 01.09.2015 № 2328	Памятник археологии
297	Участок античной межевой стены 1 на блоке земельных наделов 37	не подлежит опубликованию в соответствии с приказом Минкультуры России от 01.09.2015 № 2328	Памятник археологии
298	Участок античной дороги между блоками земельных наделов 36 и 37 с межевыми стенами 1 и 2 и двумя курганами на блоке земельных наделов 36	не подлежит опубликованию в соответствии с приказом Минкультуры России от 01.09.2015 № 2328	Памятник археологии
299	Участок античной дороги между блоками земельных наделов 37 и 38	не подлежит опубликованию в соответствии с приказом Минкультуры России от 01.09.2015 № 2328	Памятник археологии
300	Участок античной межевой стены 5 с плантажами на блоке земельных наделов 37	не подлежит опубликованию в соответствии с приказом Минкультуры России от 01.09.2015 № 2328	Памятник археологии
301	Участок античной межевой стены 4 на блоке земельных наделов 37	не подлежит опубликованию в соответствии с приказом Минкультуры России от 01.09.2015 № 2328	Памятник археологии
302	Участок античной дороги между блоками земельных наделов 35 и 36 с плантажами на блоке земельных наделов 35	не подлежит опубликованию в соответствии с приказом Минкультуры России от 01.09.2015 № 2328	Памятник археологии
303	Участок античных межевых стен 2 и 3 на блоке земельных наделов 37	не подлежит опубликованию в соответствии с приказом Минкультуры России от 01.09.2015 № 2328	Памятник археологии
304	Участок культурного слоя на древних земельных участках 124, 125 и 126	не подлежит опубликованию в соответствии с приказом Минкультуры России от 01.09.2015 № 2328	Памятник археологии
305	Участок межевой стены античного блока № 395-а	не подлежит опубликованию в соответствии с приказом Минкультуры России от 01.09.2015 № 2328	Памятник археологии
306	Многогословное поселение по ул. Калича в Балаклаве	не подлежит опубликованию в соответствии с приказом Минкультуры России от 01.09.2015 № 2328	Памятник археологии
307	Культурный слой города Балаклавы	не подлежит опубликованию в соответствии с приказом Минкультуры России от 01.09.2015 № 2328	Памятник археологии
308	Культурный слой древнего земельного участка 377	не подлежит опубликованию в соответствии с приказом Минкультуры России от 01.09.2015 № 2328	Памятник археологии

1	2	3	4
		Минкультуры России от 01.09.2015 № 2328	
309	Северное предместье крепости Чембало	не подлежит опубликованию в соответствии с приказом Минкультуры России от 01.09.2015 № 2328	Памятник археологии
310	Античная усадьба участка 57	не подлежит опубликованию в соответствии с приказом Минкультуры России от 01.09.2015 № 2328	Памятник истории, архитектуры
311	Культурный слой, межевые и плантажные стены участка 57	не подлежит опубликованию в соответствии с приказом Минкультуры России от 01.09.2015 № 2328	Памятник археологии
312	Античная усадьба участка 58 с прилегающими плантажными стенами	не подлежит опубликованию в соответствии с приказом Минкультуры России от 01.09.2015 № 2328	Памятник археологии
313	Комплекс погребальных сооружений римского и ранневизантийского времени на южном участке некрополя Херсонеса Таврического	не подлежит опубликованию в соответствии с приказом Минкультуры России от 01.09.2015 № 2328	Памятник археологии
314	Комплекс погребальных сооружений некрополя Херсонеса Таврического первых веков н.э.	не подлежит опубликованию в соответствии с приказом Минкультуры России от 01.09.2015 № 2328	Памятник археологии
315	Система межевых стен на водоразделе между Сарандинакиной и Делагардовой балками	не подлежит опубликованию в соответствии с приказом Минкультуры России от 01.09.2015 № 2328	Памятник археологии
316	Участок культурного слоя на территории ГБУЗС «Севастопольская городская психиатрическая больница»	не подлежит опубликованию в соответствии с приказом Минкультуры России от 01.09.2015 № 2328	Памятник археологии

»;

- таблицу 190 изложить в новой редакции:

«Таблица 190

Наименование территориальной зоны, полный индекс зоны,
регламентный участок, участок.

Наименование территориальной зоны	Полный индекс зоны	Регламентный участок	Участок
1	2	3	4
Ж-1 Зона ведения садоводства	Ж-1/Б/-/3	Р-4-1	В-4-2
		Р-4-4	С-14
		Р-3-3	Л-27
	Ж-1/Б/-/4	Р-4-1	В-4-2
	Ж-1/Б/-/5	Р-3-3	Л-27
		Р-4-2	Г-15
		Р-4-4	С-24
		Р-4-3	МЗ-22
		Р-4-6	ПР-35
		Р-4-6	ПР-34
	Ж-1/Б/-/8	Р-4-1	В-3-3
		Р-4-6	ПР-27
		Р-4-1	В-3-2
	Ж-1/Б/-/9	Р-3-3	Л-23
		Р-4-4	С-11
		Р-1-1	А-7
	Ж-1/Б/-/10	Р-4-4	С-16
		Р-4-5	Т-4
	Ж-1/Б/-/11	Р-4-5	Т-13
		Р-3-3	Л-30
		Р-4-4	С-23
	Ж-1/Б/-/12	Р-4-4	С-22
		Р-3-3	Л-30
	Ж-1/Б/-/13	Р-1-1	А-3
		Р-3-3	Л-26
		Р-4-1	В-3-1
		Р-4-1	В-3-2
	Ж-1/Б/-/15	Р-3-3	Л-27
		Р-4-3	МЗ-19
	Ж-1/Б/-/17	Р-4-1	В-4-7
		Р-3-3	Л-38
		Р-4-6	ПР-43
		Р-4-3	МЗ-25
		Р-4-6	ПР-44
		Р-4-4	С-15
	Ж-1/Б/-/18	Р-4-4	С-17
	Ж-1/Б/-/21	Р-3-3	Л-26
		Р-4-1	В-3-3
		Р-4-4	С-13
		Р-4-6	ПР-29
		Р-4-6	ПР-30
		Р-4-1	В-3-2
	Ж-1/Б/-/22	Р-3-3	Л-26
		Р-4-4	С-13

		P-3-3	Л-27
		P-4-6	ПР-30
	Ж-1/Б/-/24	P-4-4	С-22
		P-3-3	Л-30
	Ж-1/Б/-/25	P-4-4	С-17
	Ж-1/Б/-/26	P-4-1	В-3-3
		P-4-3	МЗ-18
		P-3-3	Л-24
		P-4-6	ПР-28
		P-3-1	Л-4
		P-3-3	Л-25
		P-3-3	Л-27
		P-4-3	МЗ-17
		P-4-6	ПР-30
		P-4-4	С-11
	Ж-1/Б/-/27	P-3-3	Л-38
		P-3-3	Л-35
		P-4-5	Т-3
		P-4-1	В-4-5
		P-3-3	Л-37
		P-4-4	С-9
	Ж-1/Б/-/28	P-1-1	А-3
		P-4-1	В-3-2
	Ж-1/Б/-/30	P-3-3	Л-38
		P-4-4	С-17
	Ж-1/Б/-/31	P-3-3	Л-38
		P-4-4	С-17
	Ж-1/Б/-/32	P-3-3	Л-26
		P-4-4	С-12
	Ж-1/Б/-/33	P-3-3	Л-26
		P-4-4	С-13
		P-4-6	ПР-30
	Ж-1/Б/-/34	P-3-3	Л-37
		P-4-4	С-9
	Ж-1/Б/-/35	P-4-1	В-4-2
		P-1-1	А-14
		P-1-1	А-13
		P-3-3	Л-26
		P-4-1	В-4-3
		P-4-4	С-10
		P-4-6	ПР-23
		P-4-1	В-4-4
	Ж-1/Б/-/36	P-4-1	В-4-2
		P-4-1	В-4-3
		P-4-1	В-4-4
	Ж-1/Б/-/37	P-1-1	А-11
		P-1-1	А-10
		P-3-3	Л-35
		P-3-3	Л-37
		P-4-4	С-9
		P-4-6	ПР-22
		P-3-3	Л-33
		P-4-3	МЗ-14
	Ж-1/Б/-/38	P-4-3	МЗ-22
	Ж-1/Б/-/39	P-4-3	МЗ-22
	Ж-1/Б/-/40	P-3-3	Л-24
		P-4-4	С-11
		P-1-1	А-7

Ж-1/Б/-/41	Р-4-3	М3-22
Ж-1/Б/-/43	Р-4-4	С-12
Ж-1/Г/-/1	Р-4-3	М3-7
	Р-4-6	ПР-10
Ж-1/Г/-/2	Р-4-1	В-6-6
	Р-4-6	ПР-1
Ж-1/Г/-/3	Р-4-1	В-6-4
	Р-4-1	В-6-6
	Р-4-6	ПР-1
Ж-1/Г/-/4	Р-3-2	Л-19
	Р-4-4	С-4
Ж-1/Г/-/5	Р-3-3	Л-26
	Р-4-4	С-10
	Р-4-6	ПР-23
Ж-1/Г/-/6	Р-4-1	В-2-5
Ж-1/Г/-/7	Р-4-1	В-2-3
	Р-3-3	Л-26
	Р-4-1	В-2-1
	Р-3-3	Л-22
	Р-4-4	С-10
Ж-1/Г/-/8	Р-4-1	В-2-3
	Р-4-3	М3-15
	Р-3-3	Л-23
	Р-4-4	С-3
	Р-4-6	ПР-7
Ж-1/Г/-/9	Р-4-4	С-1
	Р-4-6	ПР-2
Ж-1/Г/-/11	Р-4-4	С-1
	Р-3-2	Л-7
	Р-4-6	ПР-7
	Р-4-6	ПР-6
	Р-4-6	ПР-4
Ж-1/Г/-/12	Р-4-1	В-6-4
	Р-4-6	ПР-4
Ж-1/Г/-/13	Р-4-4	С-1
Ж-1/Г/-/14	Р-4-4	С-1
Ж-1/Г/-/15	Р-4-4	С-1
	Р-4-6	ПР-4
Ж-1/Г/-/16	Р-4-1	В-2-3
	Р-4-4	С-1
	Р-4-6	ПР-5
	Р-4-6	ПР-6
	Р-4-6	ПР-8
	Р-4-1	В-2-2
Ж-1/Г/-/17	Р-4-3	М3-7
Ж-1/Г/-/18	Р-1-2	П-8
	Р-4-4	С-2
	Р-4-6	ПР-8
	Р-4-2	Г-4
Ж-1/Г/-/19	Р-4-4	С-1
	Р-4-6	ПР-8
Ж-1/Г/-/20	Р-4-1	В-2-3
	Р-1-2	П-14
	Р-3-3	Л-26
	Р-4-4	С-10
	Р-4-6	ПР-27
	Р-4-1	В-3-2
Ж-1/Г/-/21	Р-3-3	Л-26

		P-3-3	Л-22
		P-4-4	С-10
		P-4-6	ПП-23
	Ж-1/Г/-/22	P-3-3	Л-26
	Ж-1/Г/-/23	P-4-1	В-2-3
		P-1-2	Л-13
		P-4-6	ПП-27
		P-4-6	ПП-26
		P-4-6	ПП-25
		P-4-4	С-11
	Ж-1/Г/-/24	P-4-1	В-3-3
		P-4-6	ПП-29
		P-4-4	С-11
	Ж-1/Г/-/25	P-4-1	В-2-3
		P-4-3	МЗ-15
	Ж-1/Г/-/26	P-1-1	А-5
		P-3-2	Л-18
		P-4-1	В-5-2
		P-4-1	В-5-5
		P-4-1	В-5-4
		P-4-1	В-5-3
	Ж-1/Г/-/27	P-1-1	А-6
		P-4-1	В-6-4
		P-4-6	ПП-4
	Ж-1/Г/-/28	P-4-4	С-5
		P-4-6	ПП-13
	Ж-1/Г/-/29	P-4-1	В-5-3
		P-4-6	ПП-10
	Ж-1/Г/-/31	P-4-2	Г-10
		P-4-6	ПП-18
		P-4-3	МЗ-14
	Ж-1/Г/-/32	P-4-1	В-5-4
	Ж-1/Г/-/33	P-4-1	В-2-2
	Ж-1/Г/-/34	P-4-1	В-2-4
		P-4-1	В-2-2
	Ж-1/Г/-/35	P-3-3	Л-21
		P-3-2	Л-19
		P-3-2	Л-18
		P-3-3	Л-20
		P-4-4	С-4
		P-4-3	МЗ-10
		P-4-1	В-5-5
		P-3-3	Л-22
		P-4-6	ПП-16
		P-4-6	ПП-14
		P-4-6	ПП-56
		P-4-6	ПП-18
	Ж-1/Г/-/36	P-4-1	В-2-3
		P-4-1	В-2-4
		P-1-1	А-2
		P-4-1	В-2-2
	Ж-1/Г/-/37	P-4-1	В-2-2
	Ж-1/Г/-/38	P-4-3	МЗ-7
	Ж-1/Г/-/39	P-4-4	С-1
		P-4-6	ПП-5
		P-4-6	ПП-4
	Ж-1/Г/-/40	P-4-4	С-1
	Ж-1/Г/-/42	P-4-1	В-2-3

		P-4-1	B-2-1
		P-4-4	C-10
		P-4-1	B-2-2
	Ж-1/Г/-/43	P-1-2	П-14
	Ж-1/Г/-/44	P-4-4	C-10
		P-4-1	B-2-3
		P-1-2	П-13
		P-1-2	П-14
		P-4-4	C-10
		P-4-6	ПП-26
		P-4-6	ПП-25
		P-4-4	C-11
		P-1-1	A-2
		P-4-1	B-2-2
	Ж-1/Г/-/45	P-4-1	B-2-4
		P-4-1	B-2-1
		P-4-1	B-2-5
		P-4-6	ПП-15
		P-1-1	A-2
		P-4-1	B-2-2
	Ж-1/И/-/1	P-3-3	Л-38
	Ж-1/И/-/5	P-4-6	ПП-47
		P-4-4	C-20
	Ж-1/И/-/9	P-4-4	C-21
		P-3-3	Л-39
	Ж-1/Л/-/1	P-4-3	МЗ-11
		P-4-2	Г-10
		P-3-3	Л-33
	Ж-1/Л/-/2	P-4-3	МЗ-14
	Ж-1/Л/-/3	P-4-3	МЗ-14
	Ж-1/Л/-/4	P-1-2	П-15
		P-4-4	C-8
		P-4-2	Г-10
		P-3-3	Л-34
		P-3-3	Л-33
	Ж-1/Л/-/5	P-4-4	C-7
		P-4-6	ПП-21
		P-4-6	ПП-20
		P-3-3	Л-33
	Ж-1/Н/-/10	P-4-4	C-19
		P-3-3	Л-39
	Ж-1/Н/-/16	P-4-3	МЗ-11
		P-4-2	Г-10
		P-3-3	Л-33
		P-3-4	Л-47
	Ж-1/Н/-/23	P-4-4	C-6
		P-3-3	Л-33
	Ж-1/Н/-/27	P-4-4	C-7
		P-3-3	Л-37
		P-4-5	T-1
		P-4-5	T-2
		P-4-6	ПП-21
	Ж-1/Н/-/29	P-4-4	C-19
	Ж-1/Н/-/33	P-3-3	Л-40
		P-4-4	C-17
		P-3-3	Л-39
Ж-1.1	Ж-1.1/Б/-/2	P-3-3	Л-27
		P-4-2	Г-15

Зона ведения садоводства, в границах территорий опасных геологических процессов		Р-4-3	МЗ-22
Зона индивидуального жилищного строительства (тип 1)	Ж-2.1/Б/-/1	Р-4-1	В-4-2
		Р-4-1	В-4-1
	Ж-2.1/Б/-/2	Р-4-1	В-4-2
	Ж-2.1/Б/-/3	Р-4-1	В-4-7
		Р-4-1	В-4-8
	Ж-2.1/Б/-/4	Р-3-3	Л-44
		Р-4-6	ПР-48
	Ж-2.1/Б/-/5	Р-4-6	ПР-48
	Ж-2.1/Б/-/15	Р-3-3	Л-36
		Р-4-3	МЗ-24
		Р-4-5	Т-8
		Р-4-5	Т-7
	Ж-2.1/Б/-/17	Р-4-5	Т-6
		Р-4-6	ПР-48
		Р-3-3	Л-26
		Р-4-3	МЗ-16
	Ж-2.1/Б/-/19	Р-4-6	ПР-24
		Р-4-7	К-3
		Р-4-7	К-4
		Р-3-3	Л-27
	Ж-2.1/Б/-/21	Р-4-3	МЗ-19
		Р-4-5	Т-11
		Р-4-5	Т-12
		Р-4-3	МЗ-21
	Ж-2.1/Б/-/22	Р-1-1, Р-1-3	А-20
		Р-3-3	Л-30
		Р-2-1	М-4
		Р-4-1	В-4-4
	Ж-2.1/Б/-/23	Р-3-3	Л-38
		Р-4-3	МЗ-26
	Ж-2.1/Б/-/24	Р-4-4	С-17
	Ж-2.1/Б/-/27	Р-4-1	В-3-3
	Ж-2.1/Б/-/28	Р-4-2	Г-4
	Ж-2.1/Г/-/1	Р-4-6	ПР-18
		Р-4-3	МЗ-14
	Ж-2.1/Г/-/2	Р-4-1	В-2-5
		Р-3-3	Л-22
	Ж-2.1/Г/-/3	Р-3-2	Л-19
		Р-3-2	Л-18
	Ж-2.1/Г/-/4	Р-4-4	С-4
		Р-4-4	С-5
		Р-4-6	ПР-10
		Р-4-6	ПР-13
	Ж-2.1/Г/-/5	Р-4-6	ПР-18
	Ж-2.1/Г/-/6	Р-4-4	С-1
		Р-4-6	ПР-2
	Ж-2.1/Г/-/7	Р-4-4	С-4
		Р-4-6	ПР-14
	Ж-2.1/Г/-/8	Р-4-4	С-4
	Ж-2.1/И/-/1	Р-3-3	Л-44
		Р-4-6	ПР-48
	Ж-2.1/И/-/2	Р-4-3	МЗ-29
	Ж-2.1/И/-/1	Р-4-2	Г-10
	Ж-2.1/И/-/5	Р-4-4	С-19

	Ж-2.1/Н/-/17	Р-4-4	С-6
	Ж-2.1/Н/-/18	Р-4-4	С-6
		Р-3-3	Л-33
	Ж-2.1/Н/-/20	Р-3-3	Л-33
Ж-2.1.1 Зона индивидуального жилищного строительства (тип 1.1)	Ж-2.1.1/Б/-/1	Р-3-3	Л-36
	Ж-2.1.1/Б/-/2	Р-4-1	В-3-3
		Р-4-1	В-3-2
	Ж-2.1.1/Б/-/3	Р-4-4	С-12
		Р-4-6	ПП-24
	Ж-2.1.1/Б/-/4	Р-3-3	Л-26
		Р-4-4	С-12
		Р-4-6	ПП-24
	Ж-2.1.1/Б/-/5	Р-4-1	В-4-4
	Ж-2.1.1/Б/-/6	Р-3-3	Л-25
		Р-4-4	С-11
	Ж-2.1.1/Б/-/7	Р-3-3	Л-26
		Р-4-1	В-3-3
		Р-4-4	С-13
		Р-4-6	ПП-30
	Ж-2.1.1/Б/-/8	Р-4-4	С-10
	Ж-2.1.1/Б/-/9	Р-4-1	В-4-4
	Ж-2.1.1/Б/-/10	Р-4-4	С-13
		Р-4-6	ПП-30
	Ж-2.1.1/Б/-/11	Р-4-1	В-4-2
	Ж-2.1.1/Б/-/12	Р-4-1	В-4-2
	Ж-2.1.1/Б/-/13	Р-4-1	В-4-5
	Ж-2.1.1/Б/-/14	Р-1-1	А-4
		Р-4-1	В-4-2
	Ж-2.1.1/Б/-/16	Р-3-3	Л-37
		Р-4-4	С-9
	Ж-2.1.1/Г/-/1	Р-4-1	В-2-3
		Р-4-3	МЗ-15
		Р-4-4	С-3
	Ж-2.1.1/Г/-/2	Р-4-1	В-2-3
		Р-4-6	ПП-26
		Р-4-4	С-11
	Ж-2.1.1/Г/-/3	Р-4-1	В-5-4
	Ж-2.1.1/Г/-/4	Р-4-4	С-4
	Ж-2.1.1/Г/-/5	Р-4-4	С-1
		Р-4-6	ПП-3
	Ж-2.1.1/Г/-/6	Р-4-1	В-2-3
	Ж-2.1.1/Г/-/7	Р-4-1	В-2-3
	Ж-2.1.1/Г/-/8	Р-4-4	С-1
	Ж-2.1.1/Г/-/9	Р-4-1	В-5-5
	Ж-2.1.1/Г/-/10	Р-3-3	Л-26
		Р-4-4	С-10
		Р-4-6	ПП-23
	Ж-2.1.1/Г/-/11	Р-4-1	В-2-2
	Ж-2.1.1/Г/-/12	Р-4-4	С-11
	Ж-2.1.1/Г/-/13	Р-4-4	С-2
	Ж-2.1.1/Г/-/14	Р-4-1	В-2-3
		Р-4-1	В-2-1
		Р-1-1	А-2
		Р-4-1	В-2-2
	Ж-2.1.1/Г/-/15	Р-4-3	МЗ-7
	Ж-2.1.1/Г/-/16	Р-4-4	С-2
		Р-4-2	Г-4
	Ж-2.1.1/Г/-/17	Р-4-1	В-2-3

		P-4-3	M3-15
	Ж-2.1.1/Г/-/18	P-4-4	C-2
		P-4-2	Г-4
	Ж-2.1.1/Г/-/19	P-4-1	B-2-3
		P-1-1	A-2
		P-4-1	B-2-2
	Ж-2.1.1/Л/-/1	P-4-2	Г-10
		P-3-3	Л-33
	Ж-2.1.1/Л/-/2	P-4-4	C-7
		P-3-3	Л-33
Ж-2.2 Зона индивидуального жилищного строительства (тип 2)	Ж-2.2/Б/-/1	P-4-5	T-14
		P-4-2	Г-14
	Ж-2.2/Б/-/2	P-4-3	M3-23
		P-4-2	Г-14
	Ж-2.2/Б/-/3	P-4-2	Г-14
	Ж-2.2/Б/-/4	P-3-3	Л-32
		P-3-4	Л-45
		P-4-3	M3-23
		P-4-5	T-8
		P-4-6	ПР-36
		P-4-2	Г-14
		P-3-3	Л-29
	Ж-2.2/Б/-/5	P-3-3	Л-30
	Ж-2.2/Б/-/7	P-4-3	M3-26
	Ж-2.2/Б/-/8	P-3-3	Л-34
		P-4-3	M3-14
	Ж-2.2/Б/-/12	P-4-4	C-17
	Ж-2.2/Б/-/13	P-3-3	Л-38
		P-4-4	C-17
	Ж-2.2/Б/-/14	P-3-3	Л-38
		P-4-4	C-17
		P-4-6	ПР-45
	Ж-2.2/Б/-/15	P-3-3	Л-38
	Ж-2.2/Б/-/17	P-3-3	Л-29
	Ж-2.2/Б/-/18	P-3-3	Л-29
	Ж-2.2/Б/-/19	P-3-3	Л-29
	Ж-2.2/Б/-/21	P-3-3	Л-38
		P-4-3	M3-26
	Ж-2.2/Б/-/22	P-3-3	Л-35
		P-4-1	B-4-5
		P-4-5	T-5
		P-3-3	Л-34
		P-3-3	Л-33
		P-4-3	M3-14
	Ж-2.2/Б/-/23	P-4-3	M3-23
		P-4-2	Г-15
		P-4-6	ПР-35
		P-4-2	Г-14
		P-3-3	Л-29
	Ж-2.2/Б/-/25	P-4-4	C-9
	Ж-2.2/Г/-/1	P-4-3	M3-2
	Ж-2.2/Г/-/2	P-4-3	M3-9
		P-4-6	ПР-17
	Ж-2.2/Г/-/3	P-4-2	Г-18
		P-4-3	M3-8
	Ж-2.2/Г/-/4	P-3-2	Л-9
		P-4-3	M3-2
	Ж-2.2/Г/-/5	P-1-3	И-1

	P-4-2	Г-20
Ж-2.2/Г/-/6	P-4-6	ПР-9
Ж-2.2/Г/-/7	P-3-2	Л-12
	P-4-3	МЗ-8
	P-4-6	ПР-55
Ж-2.2/Г/-/8	P-4-3	МЗ-7
Ж-2.2/Г/-/9	P-4-3	МЗ-7
	P-4-2	Г-4
	P-4-2	Г-20
Ж-2.2/Г/-/10	P-4-2	Г-19-7
	P-4-2	Г-18
	P-4-2	Г-8
	P-4-2	Г-19-6
	P-4-3	МЗ-8
Ж-2.2/Г/-/11	P-4-4	С-5
Ж-2.2/Г/-/12	P-4-4	С-4
	P-4-6	ПР-14
Ж-2.2/Г/-/13	P-4-1	В-2-4
Ж-2.2/Г/-/14	P-4-1	В-5-3
Ж-2.2/Г/-/15	P-4-4	С-4
	P-3-3	Л-22
	P-4-6	ПР-16
	P-4-6	ПР-15
Ж-2.2/Г/-/16	P-4-2	Г-6
	P-4-1	В-5-1
Ж-2.2/Г/-/17	P-1-3	И-3
	P-4-1	В-2-4
	P-4-6	ПР-12
	P-4-3	МЗ-5
Ж-2.2/Г/-/18	P-1-1	А-5
	P-4-1	В-5-2
	P-4-1	В-5-4
Ж-2.2/Г/-/19	P-1-3	И-3
	P-1-2	П-9
	P-4-3	МЗ-5
	P-4-6	ПР-11
Ж-2.2/Г/-/20	P-4-2	Г-18
	P-4-3	МЗ-9
	P-4-4	С-5
	P-4-6	ПР-10
	P-4-6	ПР-17
Ж-2.2/Г/-/21	P-4-2	Г-4
Ж-2.2/Г/-/22	P-4-4	С-2
	P-4-6	ПР-8
	P-4-2	Г-4
Ж-2.2/Г/-/23	P-4-4	С-5
	P-4-6	ПР-10
Ж-2.2/Г/-/24	P-3-2	Л-8
	P-1-2	П-7
	P-4-2	Г-3
	P-4-3	МЗ-3
	P-4-6	ПР-9
Ж-2.2/Г/-/25	P-1-2	П-7
	P-2-1	М-2
	P-4-2	Г-21
	P-4-6	ПР-9
Ж-2.2/Г/-/26	P-3-3	Л-20
	P-4-4	С-4

	P-4-3	M3-10
Ж-2.2/Г/-/27	P-3-2	Л-12
	P-4-2	Г-19-3
	P-4-2	Г-19-5
	P-4-3	M3-7
Ж-2.2/Г/-/28	P-4-2	Г-19-7
	P-4-3	M3-7
Ж-2.2/Г/-/29	P-4-3	M3-7
Ж-2.2/Г/-/30	P-4-4	С-2
	P-4-2	Г-4
Ж-2.2/Г/-/31	P-3-2	Л-18
	P-4-4	С-4
	P-4-6	ПР-13
Ж-2.2/Г/-/32	P-4-6	ПР-2
Ж-2.2/Г/-/33	P-3-2	Л-13
	P-4-2	Г-8
	P-4-1	В-1-8
Ж-2.2/Г/-/34	P-4-3	M3-8
Ж-2.2/Г/-/35	P-4-2	Г-19-4
	P-4-3	M3-8
Ж-2.2/Г/-/36	P-4-3	M3-8
Ж-2.2/Г/-/37	P-3-2	Л-12
Ж-2.2/Г/-/38	P-4-3	M3-6
	P-4-2	Г-4
Ж-2.2/Г/-/39	P-4-6	ПР-18
	P-4-3	M3-14
Ж-2.2/Г/-/40	P-4-2	Г-21
Ж-2.2/Г/-/41	P-4-3	M3-7
Ж-2.2/Г/-/42	P-3-2	Л-12
	P-4-2	Г-19-5
	P-4-3	M3-7
	P-4-3	M3-8
Ж-2.2/Г/-/43	P-4-1	В-6-6
Ж-2.2/Г/-/44	P-4-2	Г-4
Ж-2.2/Г/-/45	P-4-3	M3-7
	P-4-2	Г-20
Ж-2.2/Г/-/46	P-4-1	В-2-4
Ж-2.2/Г/-/47	P-4-1	В-2-4
Ж-2.2/Г/-/48	P-4-1	В-2-4
Ж-2.2/Г/-/49	P-4-2	Г-18
	P-4-3	M3-9
Ж-2.2/Г/-/50	P-3-3	Л-22
	P-4-3	M3-13
Ж-2.2/Г/-/51	P-4-2	Г-4
Ж-2.2/И/-/6	P-3-3	Л-38
	P-4-3	M3-28
	P-3-3	Л-39
Ж-2.2/И/-/8	P-3-3	Л-41
	P-4-6	ПР-53
Ж-2.2/И/-/9	P-3-3	Л-38
	P-4-3	M3-27
Ж-2.2/И/-/10	P-4-6	ПР-49
	P-4-4	С-21
	P-3-3	Л-39
Ж-2.2/И/-/11	P-4-4	С-20
	P-3-3	Л-39
Ж-2.2/Л/А1/2	P-4-3	M3-11
	P-4-2	Г-10

		P-3-4	Л-47
	Ж-2.2/Л/А1/3	P-3-2	Л-19
		P-4-4	С-5
		P-4-6	ПР-17
	Ж-2.2/Л/А1/4	P-4-3	МЗ-9
		P-4-6	ПР-17
	Ж-2.2/Л/А1/5	P-4-3	МЗ-9
	Ж-2.2/Л/А1/6	P-4-3	МЗ-9
	Ж-2.2/Л/А1/8	P-4-3	МЗ-9
	Ж-2.2/Л/А1/10	P-4-3	МЗ-9
	Ж-2.2/Л/А1/11	P-4-3	МЗ-9
	Ж-2.2/Л/А1/12	P-4-3	МЗ-9
		P-4-7	К-1
	Ж-2.2/Л/А1/13	P-3-3	Л-33
		P-4-3	МЗ-14
	Ж-2.2/Л/А1/14	P-1-1	А-10
		P-4-4	С-9
		P-3-3	Л-33
		P-4-3	МЗ-14
	Ж-2.2/Л/А1/15	P-3-3	Л-34
		P-4-3	МЗ-14
	Ж-2.2/Л/А1/16	P-3-3	Л-37
	Ж-2.2/Л/А1/17	P-4-3	МЗ-9
	Ж-2.2/Л/А1/18	P-4-4	С-7
		P-3-3	Л-37
		P-4-6	ПР-22
		P-4-5	Т-1
		P-4-6	ПР-20
	Ж-2.2/Л/А1/19	P-1-2	П-15
		P-3-3	Л-34
		P-3-3	Л-33
		P-4-3	МЗ-14
	Ж-2.2/Л/А1/20	P-4-2	Г-18
		P-3-2	Л-14
		P-4-1	В-1-3
		P-4-1	В-1-4
		P-4-1	В-1-6
		P-4-3	МЗ-9
	Ж-2.2/Л/Е1/21	P-4-3	МЗ-9
	Ж-2.2/Н/А1/9	P-4-4	С-17
	Ж-2.2/Н/А1/10	P-4-4	С-7
	Ж-2.2/Н/А1/11	P-3-3	Л-33
	Ж-2.2/Н/А1/28	P-4-4	С-19
		P-4-2	Г-12
		P-3-3	Л-39
	Ж-2.2/Н/А1/34	P-4-3	МЗ-12
		P-3-3	Л-33
	Ж-2.2/Н/А1/66	P-4-3	МЗ-12
		P-3-3	Л-33
	Ж-2.2/Н/А1/67	P-4-4	С-19
	Ж-2.2/Н/ЖЗ/51	P-4-3	МЗ-12
Ж-2.3 Зона смешанной индивидуальной жилой застройки	Ж-2.3/Б/-/1	P-4-2	Г-15
		P-4-4	С-24
		P-4-3	МЗ-22
		P-4-6	ПР-35
	Ж-2.3/Б/-/2	P-4-3	МЗ-25
	Ж-2.3/Б/-/5	P-4-4	С-22
	Ж-2.3/Б/-/8	P-4-1	В-4-2

		P-4-1	B-4-7
		P-4-1	B-4-6
	Ж-2.3/Б/-/9	P-3-3	Л-30
	Ж-2.3/Б/-/10	P-3-3	Л-27
		P-4-6	ПР-37
		P-4-2	Г-15
		P-4-3	МЗ-22
	Ж-2.3/Б/-/15	P-3-3	Л-27
		P-4-2	Г-15
		P-4-4	С-24
		P-4-3	МЗ-22
	Ж-2.3/Б/-/16	P-4-4	С-24
		P-4-6	ПР-35
		P-4-6	ПР-34
	Ж-2.3/Г/-/1	P-4-2	Г-18
	Ж-2.3/Г/-/2	P-1-2	П-16
		P-4-2	Г-4
		P-4-2	Г-20
	Ж-2.3/Г/-/3	P-4-3	МЗ-7
		P-4-2	Г-20
	Ж-2.3/Г/-/4	P-4-1	В-6-2
		P-4-3	МЗ-1
	Ж-2.3/Г/-/5	P-4-4	С-4
		P-4-6	ПР-14
	Ж-2.3/Г/-/6	P-4-3	МЗ-4
		P-4-6	ПР-8
		P-4-2	Г-4
	Ж-2.3/Г/-/7	P-4-1	В-2-3
		P-3-2	Л-7
		P-4-6	ПР-6
	Ж-2.3/Г/-/8	P-1-1	А-18
		P-4-1	В-6-6
	Ж-2.3/Г/-/9	P-1-3	И-4
		P-4-3	МЗ-6
		P-4-1	В-5-3
		P-4-2	Г-6
		P-4-1	В-5-1
		P-4-6	ПР-10
		P-4-2	Г-4
	Ж-2.3/Г/-/10	P-4-2	Г-4
	Ж-2.3/Г/-/11	P-2-1	М-1
		P-4-2	Г-8
		P-4-1	В-1-5
		P-4-1	В-1-2
		P-4-1	В-1-4
		P-4-1	В-1-6
	Ж-2.3/Г/-/12	P-4-2	Г-20
	Ж-2.3/Г/-/13	P-4-1	В-6-2
		P-4-3	МЗ-1
	Ж-2.3/Г/-/14	P-1-2	П-5
		P-4-1	В-6-2
		P-4-1	В-6-3
		P-4-1	В-6-6
		P-4-6	ПР-1
		P-4-3	МЗ-1
		P-1-2	П-4
	Ж-2.3/Г/-/15	P-4-3	МЗ-7
		P-4-6	ПР-10

	Ж-2.3/Г/-/16	Р-4-3	МЗ-7
		Р-4-6	ПР-10
		Р-4-3	МЗ-28
	Ж-2.3/И/-/1	Р-4-3	Л-47
	Ж-2.3/Л/А1/5	Р-3-4	С-7
	Ж-2.3/Л/А1/6	Р-4-4	Л-37
		Р-3-3	ПР-20
		Р-4-6	Г-11
	Ж-2.3/Л/А1/7	Р-4-2	Л-37
		Р-3-3	Л-33
		Р-3-3	Л-37
	Ж-2.3/Л/А1/12	Р-3-3	ПР-22
		Р-4-6	Г-10
	Ж-2.3/Л/А1/16	Р-4-2	Г-10
	Ж-2.3/Л/А1/17	Р-4-2	Г-10
	Ж-2.3/Л/А1/18	Р-4-2	Г-10
	Ж-2.3/Л/А1/19	Р-4-1	В-1-2
		Р-4-1	В-1-3
		Р-4-3	МЗ-9
	Ж-2.3/Л/А1/20	Р-4-3	МЗ-11
		Р-4-6	ПР-19
		Р-4-2	Г-10
		Р-3-4	Л-47
	Ж-2.3/Л/А1/21	Р-3-3	Л-33
		Р-4-3	МЗ-14
	Ж-2.3/Л/В1/15	Р-4-6	ПР-17
	Ж-2.3/Л/К1/14	Р-4-2	Г-9
		Р-4-3	МЗ-9
		Р-4-7	К-1
	Ж-2.3/И/А1/1	Р-4-3	МЗ-12
		Р-4-6	ПР-19
		Р-3-3	Л-33
	Ж-2.3/И/Е1/21	Р-4-3	МЗ-11
	Ж-2.3/И/Е3/28	Р-4-3	МЗ-12
Ж-2.3.1 Зона смешанной индивидуальной жилой застройки для реализации комплексного развития территории	Ж-2.3.1/Б/-/1	Р-4-1	В-4-3
		Р-4-1	В-4-4
Ж-3.1 Зона малоэтажной многоквартирной жилой застройки	Ж-3.1/Б/-/1	Р-4-2	Г-15
	Ж-3.1/Б/-/2	Р-4-6	ПР-37
		Р-4-2	Г-15
		Р-4-3	МЗ-22
	Ж-3.1/Б/-/3	Р-4-2	Г-15
	Ж-3.1/Б/-/5	Р-1-3	И-10
		Р-1-3	И-9
		Р-4-2	Г-16
		Р-1-1, Р-1-3	А-20
		Р-4-2	Г-17
		Р-3-3	Л-30
		Р-4-6	ПР-37
		Р-3-2	Л-17
	Ж-3.1/Б/-/7	Р-4-3	МЗ-24
		Р-4-5	Т-8
	Ж-3.1/Г/-/1	Р-4-2	Г-7
		Р-4-3	МЗ-7
		Р-4-6	ПР-10
	Ж-3.1/Г/-/2	Р-4-2	Г-8

	Ж-3.1/Г/-/3	Р-4-2	Г-8
		Р-4-3	МЗ-8
	Ж-3.1/Г/-/4	Р-4-2	Г-8
		Р-4-3	МЗ-8
	Ж-3.1/Г/-/5	Р-1-1	А-18
		Р-4-1	В-6-6
	Ж-3.1/Г/-/6	Р-4-2	Г-8
	Ж-3.1/Г/-/7	Р-4-6	ПР-27
		Р-4-4	С-11
	Ж-3.1/Г/-/8	Р-4-2	Г-4
	Ж-3.1/Г/-/9	Р-3-2	Л-8
		Р-1-1	А-9
		Р-4-2	Г-3
	Ж-3.1/Г/-/10	Р-2-1	М-1
		Р-4-2	Г-8
	Ж-3.1/Г/-/11	Р-4-2	Г-20
	Ж-3.1/Г/-/13	Р-4-3	МЗ-6
	Ж-3.1/Г/-/14	Р-4-1	В-6-4
	Ж-3.1/Г/-/15	Р-4-3	МЗ-6
	Ж-3.1/Г/-/16	Р-4-2	Г-18
	Ж-3.1/Г/-/17	Р-4-2	Г-20
	Ж-3.1/Г/-/18	Р-3-2	Л-12
		Р-4-3	МЗ-8
	Ж-3.1/Г/-/19	Р-4-2	Г-4
	Ж-3.1/И/-/7	Р-4-3	МЗ-28
	Ж-3.1/Л/А1/2	Р-4-3	МЗ-9
		Р-4-6	ПР-17
	Ж-3.1/Л/А1/10	Р-4-3	МЗ-11
		Р-4-2	Г-10
	Ж-3.1/Л/А1/13	Р-4-3	МЗ-9
	Ж-3.1/Л/А1/15	Р-4-2	Г-10
	Ж-3.1/Л/А1/16	Р-4-2	Г-10
	Ж-3.1/Л/А1/17	Р-4-2	Г-10
	Ж-3.1/Л/А1/20	Р-4-3	МЗ-9
	Ж-3.1/Л/А1/23	Р-4-3	МЗ-9
	Ж-3.1/Л/А1/24	Р-4-4	С-7
		Р-3-3	Л-37
		Р-4-6	ПР-21
	Ж-3.1/Л/А1/26	Р-4-2	Г-9
		Р-4-3	МЗ-9
		Р-4-6	ПР-17
	Ж-3.1/Л/А1/27	Р-4-2	Г-10
	Ж-3.1/Л/В1/12	Р-4-3	МЗ-9
	Ж-3.1/Л/В1/14	Р-4-3	МЗ-9
	Ж-3.1/Л/Д2/25	Р-4-1	В-1-2
		Р-4-1	В-1-1
Ж-3.2 Зона смешанной малоэтажной и среднеэтажной многоквартирной жилой застройки	Ж-3.2/Б/-/1	Р-4-3	МЗ-23
		Р-4-6	ПР-36
	Ж-3.2/Б/-/2	Р-4-3	МЗ-23
		Р-4-2	Г-15
		Р-4-3	МЗ-22
		Р-4-6	ПР-35
	Ж-3.2/Б/-/4	Р-4-1	В-4-2
	Ж-3.2/Г/-/1	Р-4-2	Г-8
	Ж-3.2/Л/А1/1	Р-4-2	Г-9
		Р-4-6	ПР-17
	Ж-3.2/Л/А1/7	Р-4-3	МЗ-9
	Ж-3.2/Л/А1/14	Р-4-6	ПР-17

		P-4-2	Г-10
	Ж-3.2/Л/А1/16	P-4-3	МЗ-9
	Ж-3.2/Л/А1/17	P-4-3	МЗ-9
	Ж-3.2/Л/А1/20	P-4-3	МЗ-9
		P-4-7	К-1
	Ж-3.2/Л/В1/11	P-4-3	МЗ-11
		P-4-2	Г-10
	Ж-3.2/Л/В1/9	P-4-3	МЗ-9
	Ж-3.2/Л/В1/15	P-4-2	Г-10
	Ж-3.2/Н/А1/13	P-4-4	С-19
		P-4-2	Г-12
Ж-4.1 Зона среднеэтажной многоквартирной жилой застройки	Ж-4.1/Б/-/1	P-4-2	Г-14
	Ж-4.1/Б/-/3	P-4-2	Г-15
		P-4-3	МЗ-22
	Ж-4.1/Б/-/4	P-4-2	Г-13
	Ж-4.1/Б/-/5	P-3-3	Л-30
	Ж-4.1/Б/-/7	P-4-3	МЗ-23
		P-4-2	Г-14
	Ж-4.1/Б/-/8	P-4-5	Т-14
		P-4-3	МЗ-23
		P-4-6	ПР-36
		P-4-2	Г-14
	Ж-4.1/Б/-/12	P-4-2	Г-15
	Ж-4.1/Г/-/1	P-4-2	Г-18
	Ж-4.1/Г/-/2	P-4-2	Г-8
	Ж-4.1/Г/-/3	P-4-2	Г-8
		P-4-1	В-1-8
	Ж-4.1/Г/-/4	P-4-2	Г-4
	Ж-4.1/Г/-/5	P-4-2	Г-8
		P-4-3	МЗ-8
	Ж-4.1/Г/-/6	P-4-2	Г-18
		P-3-2	Л-14
	Ж-4.1/Г/-/7	P-4-2	Г-18
		P-1-3	И-18
		P-2-1	М-1
		P-4-2	Г-8
		P-4-1	В-1-5
		P-4-1	В-1-2
		P-4-1	В-1-6
	Ж-4.1/Г/-/8	P-4-2	Г-4
		P-4-2	Г-20
	Ж-4.1/Г/-/9	P-4-1	В-6-6
	Ж-4.1/Г/-/10	P-4-2	Г-8
		P-4-1	В-1-8
	Ж-4.1/Г/-/11	P-4-2	Г-20
	Ж-4.1/Г/-/12	P-4-1	В-1-5
		P-4-1	В-1-4
		P-4-1	В-1-6
	Ж-4.1/Г/-/13	P-4-2	Г-18
		P-4-3	МЗ-9
	Ж-4.1/Г/-/14	P-4-2	Г-4
		P-4-2	Г-20
	Ж-4.1/Г/-/15	P-4-2	Г-4
	Ж-4.1/Г/-/16	P-4-2	Г-18
		P-4-3	МЗ-8
	Ж-4.1/Г/-/17	P-4-2	Г-18
		P-4-3	МЗ-9
	Ж-4.1/Г/-/18	P-4-2	Г-4

Ж-4.1/Г/-/19	Р-1-2	П-7
	Р-4-2	Г-3
	Р-4-3	МЗ-3
Ж-4.1/Г/-/20	Р-1-2	П-7
	Р-4-2	Г-21
Ж-4.1/Г/-/21	Р-4-2	Г-4
Ж-4.1/Г/-/22	Р-4-2	Г-4
Ж-4.1/Г/-/23	Р-4-2	Г-4
Ж-4.1/Г/-/24	Р-4-2	Г-4
Ж-4.1/Г/-/25	Р-4-2	Г-4
Ж-4.1/Г/-/26	Р-4-2	Г-4
Ж-4.1/Г/-/27	Р-4-3	МЗ-6
	Р-4-2	Г-4
Ж-4.1/Г/-/28	Р-4-4	С-2
	Р-4-2	Г-4
Ж-4.1/Г/-/29	Р-3-2	Л-10
	Р-4-2	Г-4
Ж-4.1/Г/-/30	Р-4-2	Г-4
Ж-4.1/Г/-/31	Р-4-2	Г-4
Ж-4.1/Г/-/32	Р-4-3	МЗ-4
	Р-4-2	Г-4
Ж-4.1/Г/-/33	Р-4-2	Г-4
Ж-4.1/Г/-/34	Р-2-1	М-1
	Р-4-2	Г-8
	Р-4-1	В-1-8
Ж-4.1/Г/-/35	Р-4-2	Г-8
	Р-4-1	В-1-8
Ж-4.1/Г/-/36	Р-4-2	Г-19-7
	Р-4-2	Г-18
	Р-4-2	Г-19-3
	Р-4-3	МЗ-8
Ж-4.1/Г/-/37	Р-4-1	В-6-5
	Р-4-6	ПР-2
Ж-4.1/Г/-/38	Р-4-2	Г-4
Ж-4.1/Г/-/39	Р-4-1	В-6-5
	Р-4-6	ПР-2
Ж-4.1/Г/-/40	Р-4-2	Г-4
Ж-4.1/Г/-/41	Р-4-2	Г-21
	Р-4-6	ПР-9
Ж-4.1/Г/-/42	Р-1-2	П-7
	Р-4-2	Г-4
Ж-4.1/Г/-/43	Р-1-3	И-4
	Р-4-2	Г-4
Ж-4.1/Г/-/44	Р-4-2	Г-8
Ж-4.1/Г/-/45	Р-4-3	МЗ-7
Ж-4.1/Г/-/46	Р-4-2	Г-18
Ж-4.1/Г/-/47	Р-4-2	Г-4
Ж-4.1/Г/-/48	Р-4-2	Г-18
	Р-4-3	МЗ-9
Ж-4.1/Г/-/49	Р-4-2	Г-8
	Р-4-3	МЗ-8
Ж-4.1/И/-/1	Р-3-3	Л-44
	Р-4-2	Г-13
Ж-4.1/Л/А1/1	Р-4-2	Г-9
	Р-4-3	МЗ-9
	Р-4-6	ПР-17
Ж-4.1/Л/А1/3	Р-4-2	Г-10
Ж-4.1/Л/А1/4	Р-4-2	Г-10

		P-3-3	Л-34
	Ж-4.1/Л/А1/5	P-4-2	Г-10
		P-3-3	Л-34
	Ж-4.1/Л/А1/7	P-4-3	МЗ-9
	Ж-4.1/Л/А1/8	P-4-3	МЗ-9
	Ж-4.1/Л/А1/10	P-4-2	Г-10
	Ж-4.1/Л/А1/11	P-3-2	Л-16
		P-4-6	ПП-17
		P-4-2	Г-10
	Ж-4.1/Л/А1/14	P-4-3	МЗ-9
	Ж-4.1/Л/А1/15	P-4-2	Г-10
	Ж-4.1/Л/А1/16	P-4-3	МЗ-11
		P-4-2	Г-10
	Ж-4.1/Л/А1/17	P-4-2	Г-10
		P-4-6	ПП-18
	Ж-4.1/Л/А1/18	P-4-2	Г-10
		P-4-6	ПП-18
	Ж-4.1/Л/А1/19	P-4-2	Г-10
	Ж-4.1/Л/А1/20	P-4-2	Г-10
	Ж-4.1/Л/А1/21	P-4-2	Г-10
	Ж-4.1/Л/А1/22	P-4-3	МЗ-9
	Ж-4.1/Л/А1/24	P-4-2	Г-10
	Ж-4.1/Л/А1/25	P-4-2	Г-10
		P-3-3	Л-33
	Ж-4.1/Л/А1/26	P-3-2	Л-19
		P-4-4	С-5
		P-4-6	ПП-17
	Ж-4.1/Л/В1/9	P-4-3	МЗ-9
	Ж-4.1/Н/А1/8	P-4-4	С-19
		P-4-2	Г-12
		P-4-4	С-20
		P-3-3	Л-39
	Ж-4.1/Н/А1/12	P-4-2	Г-12
		P-4-4	С-20
Ж-4.2 Зона многоэтажной многоквартирной жилой застройки	Ж-4.2/Г/-/1	P-4-3	МЗ-7
		P-4-2	Г-4
	Ж-4.2/Г/-/2	P-3-2	Л-10
		P-4-2	Г-4
	Ж-4.2/Г/-/3	P-1-2	П-16
		P-4-3	МЗ-7
		P-4-2	Г-4
		P-4-2	Г-20
	Ж-4.2/Г/-/4	P-4-2	Г-18
		P-1-3	И-2
	Ж-4.2/Г/-/5	P-4-2	Г-8
	Ж-4.2/Г/-/6	P-4-2	Г-8
		P-4-1	В-1-8
	Ж-4.2/Г/-/7	P-1-2	П-11
		P-4-2	Г-4
	Ж-4.2/Г/-/8	P-4-3	МЗ-6
		P-4-2	Г-4
	Ж-4.2/Г/-/9	P-1-3	И-1
		P-3-2	Л-11
		P-4-2	Г-4
		P-4-2	Г-20
	Ж-4.2/Г/-/10	P-1-3	И-1
		P-3-2	Л-11
		P-4-2	Г-20

	Ж-4.2/Г/-/11	Р-1-3	И-4
		Р-4-3	МЗ-6
		Р-4-2	Г-4
	Ж-4.2/Г/-/12	Р-1-3	И-3
		Р-4-6	ИП-12
		Р-4-6	ИП-11
	Ж-4.2/Г/-/13	Р-3-2	Л-8
		Р-1-1	А-9
		Р-4-2	Г-4
	Ж-4.2/Г/-/14	Р-4-2	Г-2
		Р-4-1	В-6-5
	Ж-4.2/Г/-/15	Р-3-2	Л-11
		Р-4-2	Г-20
	Ж-4.2/Г/-/16	Р-4-2	Г-4
	Ж-4.2/Г/-/17	Р-4-2	Г-4
	Ж-4.2/Г/-/18	Р-4-2	Г-18
		Р-4-3	МЗ-8
	Ж-4.2/Г/-/19	Р-4-2	Г-18
		Р-4-3	МЗ-9
	Ж-4.2/Г/-/20	Р-4-2	Г-18
		Р-4-3	МЗ-9
	Ж-4.2/Г/-/21	Р-4-2	Г-8
	Ж-4.2/Г/-/22	Р-1-3	И-4
		Р-4-2	Г-6
		Р-4-2	Г-4
	Ж-4.2/Г/-/23	Р-4-2	Г-4
		Р-4-2	Г-20
	Ж-4.2/Г/-/24	Р-4-2	Г-4
	Ж-4.2/Г/-/25	Р-4-2	Г-4
	Ж-4.2/Г/-/26	Р-3-2	Л-11
		Р-4-2	Г-4
	Ж-4.2/Г/-/27	Р-4-2	Г-4
	Ж-4.2/Г/-/28	Р-4-2	Г-4
	Ж-4.2/Г/-/29	Р-4-2	Г-4
	Ж-4.2/Г/-/30	Р-1-1	А-9
		Р-1-2	П-7
		Р-4-2	Г-3
	Ж-4.2/Г/-/31	Р-1-2	П-7
		Р-4-2	Г-21
	Ж-4.2/Г/-/32	Р-4-2	Г-4
	Ж-4.2/Г/-/33	Р-4-2	Г-4
	Ж-4.2/Г/-/34	Р-4-2	Г-4
	Ж-4.2/Г/-/35	Р-1-2	П-7
		Р-4-2	Г-4
	Ж-4.2/Г/-/36	Р-4-2	Г-4
	Ж-4.2/Г/-/37	Р-4-2	Г-4
	Ж-4.2/Г/-/38	Р-4-2	Г-4
	Ж-4.2/Г/-/39	Р-4-2	Г-4
	Ж-4.2/Г/-/40	Р-4-2	Г-4
	Ж-4.2/Г/-/41	Р-4-3	МЗ-6
		Р-4-2	Г-4
	Ж-4.2/Г/-/42	Р-4-2	Г-4
	Ж-4.2/Г/-/43	Р-3-2	Л-10
		Р-4-2	Г-4
	Ж-4.2/Г/-/44	Р-4-2	Г-4
	Ж-4.2/Г/-/45	Р-4-2	Г-4
	Ж-4.2/Г/-/46	Р-4-2	Г-4
	Ж-4.2/Г/-/47	Р-4-3	МЗ-6

		P-4-2	Г-4
	Ж-4.2/Г/-/48	P-4-2	Г-8
	Ж-4.2/Г/-/49	P-1-2	П-11
		P-4-2	Г-4
	Ж-4.2/Г/-/50	P-4-2	Г-4
	Ж-4.2/Г/-/51	P-4-2	Г-4
	Ж-4.2/Г/-/52	P-1-2	П-8
		P-4-4	С-2
		P-4-2	Г-4
	Ж-4.2/Г/-/53	P-4-2	Г-4
	Ж-4.2/Г/-/54	P-4-2	Г-18
		P-3-2	Л-14
	Ж-4.2/Г/-/55	P-3-2	Л-6
	Ж-4.2/Л/-/1	P-4-3	МЗ-9
	Ж-4.2/Л/-/3	P-4-3	МЗ-9
	Ж-4.2/Л/-/4	P-4-3	МЗ-11
	Ж-4.2/Л/-/5	P-4-3	МЗ-11
		P-4-2	Г-10
	Ж-4.2/Л/-/6	P-4-2	Г-10
	Ж-4.2/Л/-/7	P-4-2	Г-10
	Ж-4.2/Л/-/8	P-4-2	Г-10
	Ж-4.2/Л/-/9	P-4-2	Г-10
	Ж-4.2/Л/-/10	P-4-3	МЗ-11
		P-4-2	Г-10
	Ж-4.2/Л/-/11	P-4-2	Г-10
	Ж-4.2/Л/-/12	P-4-2	Г-10
	Ж-4.2/Л/-/13	P-4-2	Г-10
	Ж-4.2/Л/-/14	P-4-2	Г-10
	Ж-4.2/Л/-/15	P-4-2	Г-10
	Ж-4.2/Л/-/16	P-4-2	Г-10
		P-4-6	ПР-18
	Ж-4.2/Л/-/17	P-4-2	Г-10
	Ж-4.2/Л/-/18	P-4-2	Г-10
	Ж-4.2/Л/-/19	P-4-2	Г-10
	Ж-4.2/Л/-/20	P-4-2	Г-10
	Ж-4.2/Л/-/21	P-4-2	Г-10
	Ж-4.2/Л/-/22	P-4-2	Г-10
	Ж-4.2/Л/-/23	P-4-2	Г-10
		P-3-3	Л-33
	Ж-4.2/Л/-/24	P-4-2	Г-10
	Ж-4.2/Л/-/25	P-4-2	Г-10
	Ж-4.2/Л/-/26	P-4-2	Г-10
	Ж-4.2/Л/-/28	P-4-2	Г-10
		P-3-3	Л-34
Ж-4.2.1 Зона многоэтажной многоквартирной жилой застройки для реализации комплексного развития территории	Ж-4.2.1/Б/-/1	P-3-3	Л-35
		P-4-4	С-9
		P-4-5	Т-5
		P-4-3	МЗ-14
ОД-3 Зона обслуживающей, деловой и коммерческой активности местного значения	ОД-3/Б/-/1	P-4-3	МЗ-23
		P-4-2	Г-15
		P-4-2	Г-14
	ОД-3/Б/-/3	P-4-1	В-4-2
		P-4-1	В-4-6
	ОД-3/Б/-/7	P-4-3	МЗ-24
	ОД-3/Б/-/8	P-4-6	ПР-37
		P-4-2	Г-15

	ОД-3/Б/-/10	Р-4-2	Г-15
	ОД-3/Г/-/1	Р-3-2	Л-11
		Р-4-2	Г-20
	ОД-3/Г/-/2	Р-4-2	Г-18
		Р-1-3	И-2
	ОД-3/Г/-/3	Р-4-2	Г-18
	ОД-3/Г/-/4	Р-4-2	Г-4
	ОД-3/Г/-/5	Р-3-2	Л-11
		Р-4-2	Г-4
		Р-4-2	Г-20
	ОД-3/Г/-/6	Р-4-2	Г-4
	ОД-3/Г/-/7	Р-4-2	Г-18
		Р-4-2	Г-8
		Р-4-3	МЗ-8
	ОД-3/Г/-/8	Р-4-2	Г-4
	ОД-3/Г/-/9	Р-4-2	Г-4
	ОД-3/Г/-/10	Р-4-2	Г-4
	ОД-3/Г/-/11	Р-4-2	Г-4
	ОД-3/Г/-/12	Р-4-2	Г-4
	ОД-3/Г/-/13	Р-4-2	Г-4
	ОД-3/Г/-/14	Р-4-2	Г-21
	ОД-3/Г/-/15	Р-4-2	Г-4
	ОД-3/Г/-/16	Р-4-2	Г-4
	ОД-3/Г/-/17	Р-4-2	Г-4
	ОД-3/Г/-/18	Р-4-2	Г-18
		Р-4-2	Г-8
	ОД-3/Г/-/19	Р-4-1	В-5-3
	ОД-3/Л/А1/1	Р-4-6	ПР-17
	ОД-3/Л/А1/6	Р-4-2	Г-10
	ОД-3/Л/А1/7	Р-4-2	Г-10
	ОД-3/Л/А1/8	Р-4-2	Г-10
	ОД-3/Л/А1/9	Р-4-3	МЗ-9
	ОД-3/Л/А1/10	Р-4-3	МЗ-9
	ОД-3/Л/А1/11	Р-4-3	МЗ-9
	ОД-3/Л/А1/14	Р-4-3	МЗ-9
	ОД-3/Л/А1/16	Р-4-1	В-1-3
		Р-4-3	МЗ-9
	ОД-3/Л/А1/18	Р-4-2	Г-10
	ОД-3/Л/А1/19	Р-4-2	Г-10
	ОД-3/Л/А1/23	Р-4-2	Г-10
	ОД-3/Л/А1/26	Р-4-2	Г-10
	ОД-3/Л/А1/27	Р-4-3	МЗ-9
		Р-4-7	К-1
	ОД-3/Л/А1/29	Р-4-2	Г-10
		Р-4-6	ПР-18
	ОД-3/Л/А1/30	Р-3-3	Л-37
		Р-4-6	ПР-22
	ОД-3/Л/А1/31	Р-4-2	Г-10
	ОД-3/Л/В1/12	Р-4-3	МЗ-9
	ОД-3/Л/В1/13	Р-4-3	МЗ-9
	ОД-3/Л/В1/17	Р-4-3	МЗ-9
	ОД-3/Л/В1/22	Р-4-3	МЗ-9
ОД-4 Зона делового центра	ОД-4/Б/-/2	Р-3-3	Л-35
		Р-4-1	В-4-5
		Р-4-4	С-9
	ОД-4/Г/-/1	Р-1-2	П-12
		Р-3-2	Л-11
		Р-4-2	Г-5

		P-4-2	Г-20
	ОД-4/Г/-/2	P-4-1	В-5-3
		P-4-6	ПР-10
	ОД-4/Г/-/3	P-3-2	Л-18
		P-4-4	С-4
		P-4-6	ПР-10
	ОД-4/Г/-/4	P-4-3	МЗ-6
		P-4-1	В-5-3
		P-4-3	МЗ-7
		P-4-6	ПР-10
	ОД-4/Г/-/5	P-1-1	А-5
		P-3-2	Л-18
		P-4-1	В-5-5
		P-4-1	В-5-4
		P-4-1	В-5-3
		P-4-6	ПР-10
	ОД-4/Г/-/6	P-4-2	Г-19-7
		P-4-2	Г-18
		P-3-2	Л-15
		P-4-2	Г-7
		P-4-3	МЗ-9
		P-4-3	МЗ-7
		P-4-6	ПР-10
	ОД-4/Г/-/7	P-4-6	ПР-15
	ОД-4/Г/-/8	P-3-2	Л-18
		P-4-6	ПР-10
	ОД-4/Г/-/9	P-4-6	ПР-10
	ОД-4/Г/-/10	P-3-2	Л-15
	ОД-4/Г/-/11	P-3-2	Л-15
ОД-5 Зона деловой и коммерческой активности при транспортно- пересадочных узлах	ОД-5/Л/А1/1	P-4-2	Г-10
		P-3-3	Л-34
	ОД-5/Л/А1/2	P-4-3	МЗ-14
	ОД-5/Л/А1/3	P-4-2	Г-10
	ОД-5/Л/А1/5	P-4-2	Г-10
		P-3-3	Л-34
ОД-6 Зона торговли и мелкого производства	ОД-6/Б/-/1	P-3-3	Л-26
		P-4-4	С-12
	ОД-6/Б/-/5	P-4-3	МЗ-25
	ОД-6/Б/-/6	P-3-3	Л-35
		P-4-1	В-4-5
		P-3-3	Л-34
		P-4-3	МЗ-14
	ОД-6/Б/-/8	P-4-4	С-17
	ОД-6/Б/-/9	P-4-1	В-4-5
	ОД-6/Б/-/11	P-4-3	МЗ-25
	ОД-6/Б/-/13	P-1-3	И-10
		P-1-1, P-1-3	А-20
		P-4-2	Г-17
	ОД-6/Г/-/1	P-4-3	МЗ-6
		P-4-3	МЗ-7
		P-4-2	Г-4
	ОД-6/Г/-/2	P-4-3	МЗ-7
		P-4-6	ПР-10
	ОД-6/Г/-/3	P-4-2	Г-7
		P-4-3	МЗ-7
		P-4-6	ПР-10
	ОД-6/Г/-/4	P-4-2	Г-4
	ОД-6/Г/-/5	P-4-2	Г-6

	ОД-6/Г/-/6	Р-1-2	П-9
		Р-4-4	С-2
		Р-4-6	ПР-8
		Р-4-2	Г-4
	ОД-6/Г/-/7	Р-4-1	В-5-1
	ОД-6/Г/-/8	Р-4-6	ПР-8
		Р-4-2	Г-4
	ОД-6/Г/-/9	Р-4-6	ПР-10
	ОД-6/Г/-/10	Р-3-3	Л-22
		Р-4-6	ПР-18
		Р-4-3	МЗ-14
	ОД-6/Г/-/11	Р-4-1	В-5-1
	ОД-6/Г/-/12	Р-4-6	ПР-10
	ОД-6/Г/-/13	Р-4-2	Г-4
	ОД-6/Г/-/14	Р-4-2	Г-19-7
		Р-4-3	МЗ-8
	ОД-6/Г/-/15	Р-3-3	Л-22
	ОД-6/Г/-/16	Р-4-6	ПР-12
		Р-4-3	МЗ-5
	ОД-6/Г/-/17	Р-3-3	Л-26
		Р-4-1	В-3-2
	ОД-6/Г/-/18	Р-1-2	П-11
		Р-4-2	Г-4
	ОД-6/Г/-/19	Р-4-3	МЗ-14
	ОД-6/Г/-/20	Р-4-6	ПР-11
	ОД-6/Г/-/21	Р-4-6	ПР-18
		Р-4-3	МЗ-14
	ОД-6/Г/-/22	Р-4-6	ПР-18
		Р-4-3	МЗ-14
	ОД-6/Г/-/24	Р-4-2	Г-4
	ОД-6/Г/-/25	Р-4-2	Г-8
	ОД-6/Г/-/26	Р-4-1	В-6-4
	ОД-6/Г/-/27	Р-4-2	Г-4
	ОД-6/Г/-/28	Р-4-2	Г-18
	ОД-6/И/-/2	Р-3-3	Л-44
		Р-4-6	ПР-50
	ОД-6/Л/А1/2	Р-4-6	ПР-17
	ОД-6/Л/А1/4	Р-4-6	ПР-17
	ОД-6/Л/А1/5	Р-4-2	Г-10
	ОД-6/Л/А1/6	Р-4-3	МЗ-11
		Р-4-2	Г-10
	ОД-6/Л/А1/7	Р-4-3	МЗ-9
	ОД-6/Л/А1/8	Р-4-6	ПР-17
	ОД-6/Л/А1/9	Р-4-3	МЗ-11
		Р-4-2	Г-10
	ОД-6/Л/А1/10	Р-4-6	ПР-17
		Р-4-2	Г-10
	ОД-6/Л/А1/11	Р-4-7	К-1
	ОД-6/Л/А1/12	Р-4-3	МЗ-9
	ОД-6/Л/А1/15	Р-4-1	В-1-3
		Р-4-3	МЗ-9
	ОД-6/Л/А1/16	Р-4-6	ПР-17
	ОД-6/Л/А1/17	Р-4-3	МЗ-9
	ОД-6/Л/А1/18	Р-4-4	С-5
		Р-4-6	ПР-17
	ОД-6/Л/К1/3	Р-4-6	ПР-17
		Р-4-2	Г-10
ОС-1	ОС-1/Г/-/1	Р-1-3	И-1

Зона объектов образования и науки		P-4-2	Г-20
	OC-1/Г/-/2	P-4-3	M3-7
		P-4-2	Г-4
		P-4-2	Г-20
	OC-1/Г/-/3	P-4-2	Г-8
		P-4-3	M3-8
	OC-1/Г/-/4	P-4-2	Г-8
	OC-1/Г/-/5	P-4-2	Г-8
	OC-1/Г/-/6	P-4-2	Г-8
	OC-1/Г/-/7	P-4-2	Г-19-7
		P-3-2	Л-12
		P-4-2	Г-7
		P-4-2	Г-19-2
		P-4-2	Г-19-3
		P-4-2	Г-19-1
		P-4-2	Г-19-6
		P-4-2	Г-19-5
		P-4-2	Г-19-4
		P-4-3	M3-7
		P-4-3	M3-8
		P-4-6	ПР-10
	OC-1/Г/-/8	P-4-2	Г-18
		P-4-3	M3-9
	OC-1/Г/-/9	P-4-2	Г-19-7
		P-4-2	Г-18
	OC-1/Г/-/10	P-4-6	ПР-10
	OC-1/Г/-/11	P-4-2	Г-4
	OC-1/Г/-/12	P-3-2	Л-18
		P-4-1	В-5-3
		P-4-6	ПР-10
	OC-1/Г/-/13	P-4-2	Г-4
	OC-1/Г/-/14	P-4-3	M3-8
	OC-1/Г/-/15	P-4-1	В-2-2
	OC-1/Г/-/16	P-4-6	ПР-2
	OC-1/Г/-/17	P-4-1	В-6-5
		P-4-6	ПР-2
	OC-1/Г/-/18	P-4-2	Г-18
		P-4-2	Г-8
	OC-1/Г/-/19	P-4-2	Г-4
	OC-1/Г/-/20	P-4-1	В-3-3
		P-4-6	ПР-29
		P-4-4	С-11
	OC-1/Г/-/21	P-1-2	П-14
		P-3-3	Л-26
	OC-1/Г/-/22	P-3-3	Л-26
		P-4-4	С-10
		P-4-1	В-3-2
	OC-1/Г/-/23	P-4-2	Г-4
	OC-1/Г/-/24	P-4-6	ПР-8
	OC-1/Г/-/25	P-4-6	ПР-18
	OC-1/Л/А1/1	P-4-1	В-1-2
		P-4-1	В-1-3
		P-4-1	В-1-4
	OC-1/Л/А1/5	P-4-3	M3-9
	OC-1/Л/В1/6	P-4-2	Г-10
	OC-1/Л/Н1/3	P-4-1	В-1-1
		P-3-1	Л-5
	OC-1/Л/А1/11	P-1-2	П-15

		P-4-3	M3-14
ОС-2 Зона спортивных объектов	ОС-2/Б/-/2	P-4-2	Г-15
		P-4-6	ПР-35
	ОС-2/Г/-/2	P-4-2	Г-8
		P-4-3	M3-8
	ОС-2/Г/-/3	P-4-2	Г-8
	ОС-2/Г/-/4	P-4-3	M3-6
		P-4-3	M3-7
		P-4-6	ПР-10
	ОС-2/Г/-/5	P-4-4	С-2
		P-4-2	Г-4
	ОС-2/Г/-/6	P-4-3	M3-5
	ОС-2/Л/А1/2	P-4-3	M3-9
	ОС-2/Л/А1/3	P-4-3	M3-9
ОС-3 Зона объектов религиозного назначения	ОС-3/Б/-/1	P-1-3	И-5
		P-4-3	M3-18
		P-3-1	Л-4
		P-3-3	Л-27
		P-4-6	ПР-30
		P-4-4	С-11
	ОС-3/Б/-/2	P-3-3	Л-38
		P-4-4	С-9
	ОС-3/Б/-/6	P-1-3	И-10
	ОС-3/Б/-/7	P-4-7	К-4
		P-4-3	M3-19
	ОС-3/Г/-/1	P-4-2	Г-19-7
		P-4-2	Г-19-3
	ОС-3/Г/-/2	P-4-2	Г-4
	ОС-3/Г/-/3	P-4-1	В-6-5
		P-4-6	ПР-2
	ОС-3/Г/-/4	P-4-2	Г-4
	ОС-3/Г/-/5	P-4-2	Г-8
	ОС-3/Г/-/6	P-1-2	П-10
		P-4-2	Г-4
	ОС-3/Г/-/7	P-4-2	Г-20
	ОС-3/Г/-/8	P-4-3	M3-14
	ОС-3/Б/-/10	P-1-3	И-10
		P-4-2	Г-17
	ОС-3/Л/А1/2	P-4-6	ПР-17
	ОС-3/Л/А1/5	P-4-3	M3-14
	ОС-3/Л/А1/6	P-4-2	Г-10
	ОС-3/Л/А1/7	P-4-2	Г-10
ОС-4 Зона объектов здравоохранения	ОС-4/Б/-/2	P-4-2	Г-15
	ОС-4/Б/-/3	P-3-3	Л-38
		P-4-6	ПР-46
		P-4-4	С-17
	ОС-4/Г/-/1	P-4-2	Г-8
	ОС-4/Г/-/2	P-4-2	Г-8
	ОС-4/Г/-/3	P-1-1	А-5
		P-4-1	В-5-2
		P-4-1	В-5-4
		P-4-1	В-5-3
		P-4-1	В-5-1
	ОС-4/Г/-/4	P-4-1	В-6-5
		P-4-6	ПР-2
	ОС-4/Г/-/5	P-4-1	В-2-3
		P-4-3	M3-15
	ОС-4/Л/А1/1	P-4-3	M3-9

	ОС-4/Л/А1/2	Р-4-3	МЗ-9
	ОС-4/Л/А1/3	Р-4-3	МЗ-9
		Р-4-7	К-1
	ОС-4/Л/А1/5	Р-4-2	Г-10
		Р-3-3	Л-34
Зона музеефицированных и мемориальных объектов	ОС-5/Б/-/1	Р-1-1	А-4
		Р-4-1	В-4-2
		Р-4-1	В-4-1
	ОС-5/Б/-/2	Р-1-3	И-10
		Р-4-3	МЗ-21
		Р-1-2	П-18
		Р-1-1, Р-1-3	А-20
		Р-4-2	Г-17
		Р-3-3	Л-30
		Р-2-1	М-4
	ОС-5/Б/-/3	Р-3-3	Л-24
		Р-3-1	Л-4
		Р-4-4	С-11
	ОС-5/Б/-/4	Р-1-1	А-12
		Р-4-1	В-4-4
	ОС-5/Б/-/5	Р-1-1	А-14
		Р-4-1	В-4-3
	ОС-5/Б/-/6	Р-1-1	А-13
		Р-4-7	К-2
		Р-4-1	В-4-3
		Р-4-6	ПР-23
		Р-4-1	В-4-4
	ОС-5/Б/-/7	Р-1-1	А-3
		Р-4-1	В-3-1
		Р-4-1	В-3-2
	ОС-5/Б/-/8	Р-3-3	Л-24
		Р-1-1	А-7
	ОС-5/Б/-/9	Р-1-2	П-19
		Р-1-3	И-6
		Р-3-3	Л-38
		Р-4-3	МЗ-26
		Р-4-5	Т-2
	ОС-5/Б/-/10	Р-1-3	И-12
		Р-3-3	Л-30
	ОС-5/Б/-/11	Р-4-4	С-22
		Р-3-3	Л-30
	ОС-5/Б/-/12	Р-4-1	В-4-7
		Р-4-1	В-4-6
	ОС-5/Б/-/13	Р-4-1	В-4-4
	ОС-5/Б/-/14	Р-4-1	В-3-3
	ОС-5/Б/-/15	Р-1-1	А-11
		Р-4-4	С-9
	ОС-5/Г/-/1	Р-1-1	А-8
		Р-3-2	Л-9
		Р-4-3	МЗ-2
	ОС-5/Г/-/2	Р-1-2	П-8
		Р-4-4	С-2
		Р-4-2	Г-4
	ОС-5/Г/-/3	Р-1-2	П-10
		Р-4-2	Г-4
	ОС-5/Г/-/5	Р-4-6	ПР-18
		Р-4-3	МЗ-14
	ОС-5/Г/-/6	Р-1-3	И-3

	P-4-3	M3-5
OC-5/Г/-/7	P-1-2	П-14
	P-3-3	Л-26
OC-5/Г/-/8	P-4-1	В-2-8
	P-4-1	В-2-7
	P-4-1	В-2-6
	P-1-1	А-2
	P-4-1	В-2-2
OC-5/Г/-/9	P-1-2	П-9
	P-4-3	M3-5
	P-4-6	ПП-11
	P-4-6	ПП-8
OC-5/Г/-/10	P-1-1	А-5
	P-4-1	В-5-2
	P-4-1	В-5-4
	P-4-1	В-5-3
OC-5/Г/-/11	P-3-2	Л-8
	P-1-1	А-9
	P-1-2	П-7
	P-4-2	Г-3
	P-4-2	Г-4
OC-5/Г/-/12	P-1-1	А-9
	P-1-2	П-7
	P-4-2	Г-21
OC-5/Г/-/13	P-1-1	А-19
OC-5/Г/-/14	P-1-1	А-6
	P-4-1	В-6-1
	P-1-1	А-18
	P-4-1	В-6-5
	P-4-1	В-6-4
	P-4-1	В-6-6
OC-5/Г/-/15	P-1-1	А-16
	P-3-3	Л-22
OC-5/Г/-/16	P-1-1	А-15
	P-3-3	Л-22
	P-4-6	ПП-18
OC-5/Г/-/17	P-1-1	А-22
	P-2-1	М-1
	P-1-1	А-1
	P-1-3	И-14
	P-4-1	В-1-5
	P-4-1	В-1-2
	P-4-1	В-1-3
	P-4-1	В-1-8
	P-4-1	В-1-4
	P-4-1	В-1-6
	P-4-1	В-1-10
	P-3-1	Л-5
OC-5/Г/-/21	P-1-3	И-1
OC-5/В/-/1	P-1-1	А-17
OC-5/В/-/2	P-1-1, P-1-3	А-21
	P-1-2	П-17
	P-2-1	М-3
	P-3-3	Л-43
	P-4-6	ПП-49
	P-3-3	Л-42
	P-3-3	Л-41
	P-4-6	ПП-53

	ОС-5/Л/А1/2	Р-4-6	ПР-52
		Р-1-1	А-10
		Р-3-3	Л-37
		Р-3-3	Л-33
ОС-6 Зона объектов культуры и искусства	ОС-6/Г/-/1	Р-2-1	М-1
		Р-1-1	А-1
		Р-4-1	В-1-2
		Р-4-1	В-1-4
	ОС-6/Г/-/2	Р-4-2	Г-4
	ОС-6/Г/-/3	Р-4-1	В-6-5
		Р-4-6	ПР-2
	ОС-6/Г/-/4	Р-1-3	И-17
		Р-2-1	М-1
		Р-4-2	Г-8
		Р-1-1	А-1
		Р-1-3	И-14
	ОС-6/Г/-/5	Р-2-1	М-1
		Р-1-1	А-1
		Р-1-3	И-14
		Р-4-1	В-1-8
	ОС-6/Г/-/6	Р-2-1	М-1
		Р-4-2	Г-8
		Р-1-3	И-14
		Р-4-1	В-1-8
	ОС-6/Л/А1/1	Р-4-3	МЗ-9
	ОС-6/Л/О2/4	Р-4-1	В-1-1
Р-1 Зона набережных и пляжей	Р-1/Б/-/1	Р-3-1	Л-4
		Р-3-3	Л-27
	Р-1/Б/-/2	Р-3-3	Л-24
		Р-4-3	МЗ-17
		Р-4-4	С-11
	Р-1/Б/-/3	Р-4-3	МЗ-20
		Р-3-3	Л-27
	Р-1/Б/-/4	Р-3-3	Л-30
	Р-1/Б/-/5	Р-1-3	И-10
		Р-1-3	И-9
		Р-1-1, Р-1-3	А-20
		Р-4-2	Г-17
		Р-4-6	ПР-37
	Р-1/Г/-/1	Р-3-2	Л-13
		Р-4-1	В-1-8
		Р-3-1	Л-5
	Р-1/Г/-/2	Р-4-1	В-1-10
		Р-3-1	Л-5
	Р-1/Г/-/3	Р-4-6	ПР-9
	Р-1/Г/-/4	Р-4-1	В-6-4
		Р-4-6	ПР-4
	Р-1/Г/-/5	Р-4-1	В-6-5
		Р-4-6	ПР-2
	Р-1/Г/-/6	Р-1-2	П-12
		Р-3-2	Л-11
		Р-4-2	Г-5
	Р-1/Г/-/7	Р-1-2	П-16
		Р-3-2	Л-12
		Р-4-3	МЗ-7
		Р-4-6	ПР-55
	Р-1/Г/-/8	Р-4-2	Г-20
		Р-3-2	Л-11

		P-4-2	Г-20
	P-1/Г/-/9	P-1-1	А-18
		P-1-2	П-5
		P-4-1	В-6-2
		P-4-1	В-6-3
		P-4-1	В-6-6
		P-4-6	ПП-1
		P-4-3	МЗ-1
		P-1-2	П-4
	P-1/Г/-/10	P-1-1	А-8
		P-3-2	Л-9
		P-4-3	МЗ-2
		P-4-2	Г-21
	P-1/Л/А1/2	P-4-1	В-1-2
		P-4-1	В-1-1
		P-3-1	Л-5
P-2 Зона скверов, бульваров	P-2/Б/-/2	P-4-2	Г-14
	P-2/Б/-/4	P-1-3	И-9
		P-4-6	ПП-37
		P-3-2	Л-17
		P-4-2	Г-15
	P-2/Б/-/5	P-4-2	Г-14
	P-2/Б/-/7	P-4-2	Г-15
	P-2/Б/-/8	P-4-4	С-9
	P-2/Б/-/10	P-4-4	С-9
	P-2/Б/-/11	P-4-2	Г-15
	P-2/Г/-/1	P-1-2	П-10
		P-3-2	Л-10
		P-4-3	МЗ-7
		P-4-2	Г-4
	P-2/Г/-/2	P-4-2	Г-4
	P-2/Г/-/3	P-4-2	Г-4
	P-2/Г/-/4	P-4-2	Г-18
	P-2/Г/-/5	P-4-2	Г-4
	P-2/Г/-/6	P-4-2	Г-4
	P-2/Г/-/7	P-4-2	Г-8
	P-2/Г/-/8	P-4-2	Г-18
		P-3-2	Л-14
		P-4-2	Г-8
		P-4-1	В-1-6
		P-4-3	МЗ-9
	P-2/Г/-/9	P-1-2	П-11
	P-2/Г/-/10	P-1-3	И-1
	P-2/Г/-/11	P-4-2	Г-19-7
		P-4-2	Г-18
	P-2/Г/-/12	P-4-2	Г-18
		P-4-3	МЗ-9
	P-2/Г/-/13	P-4-2	Г-4
	P-2/Г/-/14	P-4-2	Г-4
	P-2/Г/-/15	P-4-2	Г-4
	P-2/Г/-/16	P-4-6	ПП-8
		P-4-2	Г-4
	P-2/Г/-/17	P-4-2	Г-4
	P-2/Г/-/18	P-4-2	Г-21
		P-4-2	Г-4
	P-2/Г/-/19	P-3-2	Л-11
		P-4-2	Г-4
	P-2/Г/-/20	P-4-1	В-6-4

		P-4-6	ПР-4
	P-2/П/-/21	P-4-2	Г-4
	P-2/П/-/23	P-4-2	Г-4
	P-2/П/-/24	P-4-2	Г-4
	P-2/П/-/25	P-4-2	Г-4
	P-2/П/-/26	P-4-2	Г-4
	P-2/П/-/27	P-3-2	Л-12
		P-4-3	МЗ-7
	P-2/П/-/28	P-4-2	Г-8
	P-2/П/-/29	P-4-2	Г-21
		P-4-2	Г-4
	P-2/П/-/30	P-4-2	Г-4
	P-2/П/-/31	P-3-2	Л-10
		P-4-3	МЗ-7
		P-4-2	Г-4
	P-2/П/-/32	P-4-2	Г-4
	P-2/П/-/33	P-4-2	Г-4
	P-2/П/-/34	P-4-1	В-5-5
		P-4-1	В-5-4
	P-2/П/-/35	P-4-1	В-2-3
		P-1-1	А-2
		P-4-1	В-2-2
	P-2/П/-/36	P-4-3	МЗ-6
		P-4-3	МЗ-7
		P-4-2	Г-4
	P-2/П/-/37	P-4-2	Г-18
		P-3-2	Л-14
	P-2/П/-/38	P-4-1	В-2-2
	P-2/П/-/39	P-4-1	В-6-4
	P-2/П/-/40	P-4-3	МЗ-7
		P-4-2	Г-20
	P-2/П/-/41	P-4-2	Г-18
		P-4-3	МЗ-8
	P-2/П/-/42	P-1-2	П-7
		P-4-2	Г-21
	P-2/П/-/46	P-4-2	Г-10
	P-2/П/-/11	P-4-2	Г-10
	P-2/П/-/12	P-4-2	Г-10
	P-2/П/-/14	P-4-3	МЗ-9
	P-2/П/-/16	P-4-2	Г-10
	P-2/П/-/17	P-4-2	Г-10
	P-2/П/-/18	P-4-2	Г-10
	P-2/П/-/19	P-4-6	ПР-17
	P-2/П/-/21	P-4-2	Г-10
		P-3-3	Л-34
	P-2/П/-/23	P-4-3	МЗ-9
	P-2/П/-/25	P-4-2	Г-10
	P-2/П/-/26	P-4-3	МЗ-9
	P-2/П/-/28	P-4-4	С-5
	P-2/П/-/29	P-4-4	С-5
		P-4-6	ПР-17
	P-2/П/-/31	P-4-2	Г-10
	P-2/П/-/32	P-4-2	Г-10
Р-3 Зона парков	P-3/Б/-/1	P-4-6	ПР-32
	P-3/Б/-/2	P-4-4	С-22
		P-3-3	Л-30
		P-4-4	С-23
	P-3/Б/-/3	P-4-6	ПР-35

		P-3-3	Л-29
	P-3/Г/-/1	P-4-2	Г-18
		P-3-2	Л-15
		P-4-6	ПР-10
	P-3/Г/-/2	P-1-1	A-1
		P-4-1	B-1-8
		P-4-1	B-1-10
		P-3-1	Л-5
	P-3/Г/-/3	P-4-1	B-2-2
	P-3/Г/-/4	P-4-4	C-1
		P-3-2	Л-7
		P-4-6	ПР-6
	P-3/Г/-/5	P-3-2	Л-8
		P-1-1	A-9
		P-4-3	МЗ-3
		P-4-2	Г-4
	P-3/Г/-/6	P-1-2	П-7
		P-4-2	Г-21
		P-4-2	Г-4
	P-3/Г/-/7	P-4-1	B-6-4
		P-4-6	ПР-4
	P-3/Г/-/8	P-1-2	П-11
		P-3-2	Л-10
		P-4-2	Г-4
	P-3/Г/-/9	P-1-1	A-9
		P-1-2	П-7
		P-4-2	Г-4
	P-3/Г/-/10	P-1-3	И-1
		P-3-2	Л-11
		P-4-2	Г-5
		P-4-6	ПР-54
		P-4-2	Г-4
		P-4-2	Г-20
	P-3/Г/-/11	P-4-2	Г-8
	P-3/И/-/2	P-1-1, P-1-3	A-21
		P-2-1	М-3
		P-3-3	Л-41
		P-4-6	ПР-53
	P-3/И/А1/2	P-3-2	Л-16
		P-4-2	Г-10
	P-3/И/А1/4	P-4-4	C-6
		P-3-3	Л-33
	P-3/И/А1/5	P-4-4	C-7
		P-4-6	ПР-21
P-4 Зона рекреационно-курортных объектов	P-4/Б/-/1	P-4-1	B-4-2
		P-4-1	B-4-7
		P-4-5	T-9
		P-3-3	Л-27
		P-4-6	ПР-35
		P-3-3	Л-28
		P-4-6	ПР-34
		P-4-3	МЗ-22
	P-4/Б/-/2	P-4-3	МЗ-22
	P-4/Б/-/4	P-3-3	Л-24
		P-4-4	C-11
	P-4/Б/-/5	P-4-6	ПР-38
		P-1-3	И-11
		P-4-6	ПР-39
		P-3-3	Л-27

	P-4-6	ПР-37
P-4/Б/-/7	P-4-5	Т-13
	P-4-6	ПР-40
	P-3-3	Л-30
	P-4-4	С-23
P-4/Б/-/8	P-1-3	И-9
	P-1-3	И-8
	P-1-3	И-7
	P-4-6	ПР-33
	P-3-3	Л-27
	P-4-6	ПР-37
	P-3-2	Л-17
	P-4-2	Г-15
	P-4-3	МЗ-22
P-4/Б/-/9	P-3-3	Л-27
P-4/Б/-/10	P-4-6	ПР-33
	P-4-3	МЗ-20
	P-3-3	Л-27
P-4/Б/-/11	P-1-3	И-10
	P-1-2	П-18
P-4/Б/-/13	P-1-3	И-6
	P-4-3	МЗ-26
P-4/Г/-/1	P-3-2	Л-13
	P-4-1	В-1-8
	P-4-1	В-1-10
	P-3-1	Л-5
P-4/Г/-/2	P-1-1	А-1
	P-4-1	В-1-8
P-4/Г/-/3	P-3-2	Л-8
	P-4-3	МЗ-3
	P-4-6	ПР-9
P-4/Г/-/4	P-4-6	ПР-9
P-4/Г/-/5	P-3-2	Л-11
P-4/Г/-/6	P-4-3	МЗ-3
	P-4-6	ПР-9
P-4/Г/-/7	P-3-2	Л-11
	P-4-2	Г-5
	P-4-6	ПР-54
P-4/Г/-/8	P-1-2	П-12
	P-3-2	Л-11
	P-4-2	Г-20
P-4/Г/-/9	P-3-2	Л-11
	P-4-2	Г-20
P-4/Г/-/10	P-3-2	Л-11
	P-4-2	Г-21
	P-4-6	ПР-54
	P-4-2	Г-4
P-4/Г/-/11	P-4-2	Г-20
P-4/Г/-/12	P-1-2	П-7
	P-4-2	Г-21
P-4/Г/-/13	P-2-1	М-1
	P-4-1	В-1-2
P-4/Г/-/14	P-4-3	МЗ-1
P-4/Г/-/15	P-4-1	В-6-4
	P-4-6	ПР-4
P-4/Г/-/16	P-1-2	П-7
	P-4-3	МЗ-2
	P-4-2	Г-21

		P-4-6	ПР-9
	P-4/И/-/1	P-4-6	ПР-49
P-4.1	P-4.1/Б/-/1	P-4-3	МЗ-18
Зона рекреационных объектов, примыкающих к территориям ведения гражданами садоводства	P-4.1/Г'-/1	P-4-1	В-6-4
	P-4.1/Г'-/2	P-4-1	В-6-6
P-5	P-5/Б/-/1	P-4-4	С-12
Зона природно- ландшафтных территорий	P-5/Б/-/2	P-4-1	В-4-7
	P-5/Б/-/5	P-4-6	ПР-33
		P-3-3	Л-27
		P-4-3	МЗ-22
	P-5/Б/-/6	P-3-3	Л-27
		P-4-6	ПР-30
	P-5/Б/-/7	P-3-4	Л-46
		P-3-1	Л-4
		P-3-3	Л-25
		P-3-3	Л-27
		P-4-4	С-11
	P-5/Б/-/8	P-4-6	ПР-42
		P-4-1	В-4-7
		P-3-3	Л-38
		P-3-3	Л-35
		P-4-1	В-4-5
	P-5/Б/-/9	P-3-3	Л-26
		P-4-3	МЗ-16
		P-4-4	С-12
		P-4-6	ПР-24
		P-4-7	К-3
	P-5/Б/-/10	P-3-3	Л-38
		P-4-5	Т-2
	P-5/Б/-/11	P-3-1	Л-2
		P-3-3	Л-24
		P-4-4	С-11
		P-1-1	А-7
	P-5/Б/-/12	P-4-1	В-3-3
		P-4-1	В-3-2
	P-5/Б/-/13	P-3-3	Л-23
		P-4-4	С-11
		P-1-1	А-7
	P-5/Б/-/16	P-3-3	Л-30
	P-5/Б/-/17	P-3-3	Л-38
		P-4-4	С-17
	P-5/Б/-/19	P-3-3	Л-30
		P-4-4	С-23
	P-5/Б/-/20	P-4-6	ПР-32
		P-3-3	Л-27
		P-4-3	МЗ-19
		P-4-6	ПР-30
	P-5/Б/-/21	P-4-1	В-4-7
		P-3-3	Л-38
		P-4-6	ПР-43
	P-5/Б/-/22	P-3-3	Л-35
		P-4-1	В-4-5
	P-5/Б/-/26	P-3-3	Л-26
		P-4-1	В-3-3
		P-4-4	С-13
	P-5/Б/-/27	P-4-1	В-4-2

	P-3-3	Л-26
	P-4-4	С-14
	P-4-4	С-13
	P-3-3	Л-27
P-5/Б/-/30	P-1-3	И-10
	P-1-3	И-9
	P-1-3	И-12
	P-4-2	Г-16
	P-4-4	С-22
	P-4-3	МЗ-21
	P-4-5	Т-13
	P-1-1, P-1-3	А-20
	P-4-2	Г-17
	P-4-6	ПР-40
	P-3-3	Л-30
	P-4-4	С-23
	P-3-2	Л-17
	P-5/Б/-/32	P-4-4
P-5/Б/-/36	P-1-1	А-13
	P-3-3	Л-26
	P-4-1	В-4-3
	P-4-4	С-10
	P-4-6	ПР-23
P-5/Б/-/37	P-4-1	В-4-3
	P-4-1	В-4-4
P-5/Б/-/38	P-1-1	А-4
	P-4-1	В-4-2
P-5/Б/-/39	P-1-1	А-3
	P-3-3	Л-26
	P-4-1	В-3-3
	P-4-1	В-4-3
	P-4-3	МЗ-16
	P-4-1	В-3-2
P-5/Б/-/40	P-4-4	С-22
	P-3-3	Л-30
P-5/Г/-/1	P-4-1	В-6-4
	P-4-1	В-6-6
	P-4-6	ПР-1
P-5/Г/-/2	P-3-3	Л-22
	P-4-4	С-10
	P-4-6	ПР-23
P-5/Г/-/3	P-3-3	Л-22
P-5/Г/-/4	P-4-1	В-2-3
P-5/Г/-/5	P-3-3	Л-21
	P-4-4	С-4
	P-4-6	ПР-15
P-5/Г/-/6	P-4-6	ПР-12
P-5/Г/-/7	P-4-1	В-2-2
P-5/Г/-/8	P-3-3	Л-20
	P-4-3	МЗ-10
P-5/Г/-/9	P-4-1	В-2-4
P-5/Г/-/11	P-1-3	И-3
	P-4-6	ПР-12
	P-4-3	МЗ-5
	P-4-6	ПР-11
P-5/Г/-/12	P-3-3	Л-20
	P-4-4	С-4
	P-4-1	В-5-2

		P-4-3	M3-10
		P-4-1	B-5-5
		P-4-1	B-5-4
		P-4-1	B-5-1
	P-5/Г/-/13	P-4-1	B-2-3
	P-5/Г/-/14	P-3-3	Л-26
		P-4-4	C-12
		P-4-1	B-3-2
	P-5/Г/-/15	P-4-4	C-1
		P-3-3	Л-23
		P-4-4	C-3
		P-4-6	ПП-7
		P-4-6	ПП-4
	P-5/Г/-/16	P-4-3	M3-15
		P-3-3	Л-23
		P-4-6	ПП-25
		P-4-4	C-11
	P-5/Г/-/17	P-4-1	B-2-4
	P-5/Г/-/18	P-4-6	ПП-2
	P-5/Г/-/19	P-4-1	B-2-5
		P-3-3	Л-22
		P-4-3	M3-13
		P-4-1	B-4-4
	P-5/Г/-/20	P-4-2	Г-21
	P-5/Г/-/21	P-3-3	Л-20
		P-4-1	B-5-1
	P-5/Г/-/22	P-4-1	B-2-4
		P-4-1	B-2-2
	P-5/Г/-/23	P-3-2	Л-9
		P-4-3	M3-2
		P-4-2	Г-21
	P-5/Г/-/24	P-1-3	И-1
	P-5/Г/-/25	P-4-1	B-3-2
	P-5/Г/-/26	P-4-1	B-2-3
	P-5/Г/-/27	P-4-1	B-2-3
		P-4-1	B-2-2
	P-5/Г/-/28	P-4-3	M3-9
		P-4-4	C-5
		P-4-6	ПП-10
	P-5/Г/-/29	P-4-3	M3-9
	P-5/Г/-/30	P-4-4	C-1
	P-5/Г/-/31	P-4-4	C-1
	P-5/Г/-/32	P-4-4	C-1
	P-5/Г/-/33	P-4-4	C-1
		P-4-6	ПП-5
		P-4-6	ПП-4
	P-5/Г/-/34	P-1-2	П-14
		P-3-3	Л-26
		P-4-4	C-10
	P-5/Г/-/35	P-3-3	Л-26
		P-4-1	B-3-2
	P-5/Г/-/36	P-4-1	B-2-3
		P-1-2	П-14
		P-3-3	Л-26
		P-4-4	C-10
		P-1-1	A-2
		P-4-1	B-2-2
	P-5/Г/-/37	P-4-1	B-2-3

	P-4-4	C-10
P-5/Г/-/38	P-4-1	B-5-1
P-5/Г/-/39	P-4-1	B-2-1
	P-4-1	B-2-2
P-5/Г/-/40	P-1-2	П-7
	P-2-1	М-2
	P-4-2	Г-21
	P-4-6	ПР-9
P-5/Г/-/41	P-4-4	C-1
P-5/М/-/6	P-1-1	A-17
	P-4-6	ПР-49
	P-4-3	МЗ-28
	P-3-3	Л-39
P-5/М/-/7	P-4-6	ПР-49
	P-3-3	Л-38
	P-4-3	МЗ-28
	P-4-3	МЗ-27
P-5/М/-/8	P-4-6	ПР-49
P-5/М/-/9	P-4-6	ПР-49
	P-4-4	C-18
P-5/М/-/10	P-4-6	ПР-49
P-5/М/-/11	P-4-6	ПР-49
P-5/М/-/12	P-1-1, P-1-3	A-21
	P-1-2	П-17
	P-3-3	Л-43
	P-4-6	ПР-49
	P-3-3	Л-42
	P-3-3	Л-41
	P-4-6	ПР-53
	P-4-6	ПР-51
	P-4-6	ПР-52
P-5/М/-/17	P-4-6	ПР-49
	P-3-3	Л-38
	P-4-4	C-17
	P-4-4	C-21
	P-4-4	C-20
	P-4-6	ПР-47
	P-3-3	Л-39
P-5/Л/-/2	P-4-3	МЗ-11
	P-4-2	Г-10
	P-3-4	Л-47
P-5/Л/-/3	P-4-3	МЗ-11
	P-3-4	Л-47
P-5/Л/-/4	P-4-2	Г-10
	P-3-3	Л-33
P-5/Л/-/5	P-4-4	C-8
	P-4-2	Г-10
	P-3-3	Л-33
P-5/Л/-/6	P-4-2	Г-11
	P-3-3	Л-33
P-5/Л/-/7	P-4-2	Г-10
	P-3-3	Л-34
P-5/Л/-/9	P-3-3	Л-34
	P-4-3	МЗ-14
P-5/Л/-/10	P-1-2	П-15
	P-4-4	C-8
	P-4-2	Г-10
	P-3-3	Л-34

		P-3-3	Л-33
		P-4-3	МЗ-14
	P-5/Н/-/14	P-4-4	С-19
	P-5/Н/-/21	P-4-4	С-6
		P-4-2	Г-10
		P-3-3	Л-33
		P-3-4	Л-47
	P-5/Н/-/28	P-4-4	С-6
		P-3-3	Л-33
		P-3-4	Л-47
	P-5/Н/-/29	P-4-3	МЗ-12
		P-4-4	С-6
		P-3-3	Л-33
		P-3-4	Л-47
	P-5/Н/-/32	P-4-4	С-7
		P-4-4	С-6
		P-3-3	Л-33
	P-5/Н/-/40	P-3-3	Л-40
		P-4-4	С-17
	P-5/Н/-/45	P-4-4	С-19
		P-3-3	Л-39
Р-6 Зона лесов	P-6/Б/-/1	P-3-3	Л-26
		P-4-4	С-12
		P-4-6	ПП-24
		P-4-1	В-3-2
	P-6/Б/-/2	P-4-1	В-4-7
		P-3-4	Л-45
		P-4-3	МЗ-23
		P-3-3	Л-29
	P-6/Б/-/3	P-4-1	В-4-7
		P-3-3	Л-32
		P-3-4	Л-45
	P-6/Б/-/6	P-3-3	Л-27
		P-4-6	ПП-30
	P-6/Б/-/7	P-3-3	Л-27
	P-6/Б/-/8	P-4-1	В-4-2
		P-3-3	Л-26
		P-4-1	В-4-3
		P-4-4	С-13
	P-6/Б/-/10	P-1-3	И-6
		P-3-3	Л-38
		P-4-3	МЗ-26
	P-6/Б/-/11	P-3-3	Л-26
		P-4-4	С-12
		P-4-4	С-10
		P-4-6	ПП-24
	P-6/Б/-/12	P-3-3	Л-26
		P-4-1	В-4-3
		P-4-4	С-10
		P-4-7	К-3
	P-6/Б/-/13	P-1-3	И-6
		P-3-3	Л-38
	P-6/Б/-/14	P-3-3	Л-26
		P-4-1	В-3-3
		P-4-1	В-3-2
	P-6/Б/-/15	P-1-1	А-3
		P-4-1	В-3-3
		P-4-1	В-3-2

P-6/Б/-/16	P-4-6	ПП-42
	P-1-3	И-6
	P-3-3	Л-38
	P-4-5	Т-3
	P-4-1	В-4-5
	P-4-6	ПП-43
	P-3-3	Л-37
	P-4-4	С-9
	P-4-4	С-15
	P-4-5	Т-2
	P-1-3	И-13
	P-3-3	Л-30
	P-4-4	С-23
	P-1-2	И-19
	P-3-3	Л-38
	P-4-4	С-17
	P-4-6	ПП-48
	P-4-3	МЗ-26
	P-4-6	ПП-45
	P-3-3	Л-24
	P-4-4	С-11
P-6/Г/-/1	P-4-3	МЗ-14
P-6/Г/-/2	P-3-3	Л-22
P-6/Г/-/3	P-3-3	Л-22
	P-4-4	С-10
P-6/Г/-/4	P-3-3	Л-26
	P-4-4	С-10
	P-4-1	В-3-2
P-6/Г/-/5	P-3-3	Л-20
	P-4-6	ПП-15
P-6/Г/-/6	P-4-1	В-2-4
P-6/Г/-/7	P-4-1	В-2-8
	P-1-1	А-2
P-6/Г/-/8	P-4-1	В-2-7
	P-1-1	А-2
P-6/Г/-/9	P-4-1	В-2-6
	P-1-1	А-2
P-6/Г/-/10	P-4-1	В-2-3
	P-4-1	В-2-2
P-6/Г/-/11	P-4-1	В-2-3
	P-4-1	В-2-2
P-6/Г/-/12	P-4-1	В-2-2
P-6/Г/-/13	P-4-1	В-2-3
P-6/Г/-/14	P-4-1	В-2-2
P-6/Г/-/15	P-4-1	В-2-3
	P-4-1	В-2-2
P-6/Г/-/16	P-1-1	А-2
	P-4-1	В-2-2
P-6/Г/-/17	P-4-1	В-2-3
P-6/Г/-/18	P-3-3	Л-22
	P-4-4	С-10
P-6/Г/-/19	P-3-3	Л-26
P-6/Г/-/20	P-4-1	В-2-4
P-6/Г/-/21	P-4-1	В-2-3
	P-4-1	В-2-2
P-6/Г/-/22	P-4-1	В-2-3
P-6/Г/-/23	P-4-1	В-2-2
P-6/Г/-/24	P-3-3	Л-26

		P-4-4	C-10
		P-4-1	B-3-2
	P-6/Г/-/25	P-1-2	П-14
		P-4-4	C-10
	P-6/Г/-/26	P-4-1	B-2-2
	P-6/Г/-/27	P-3-3	Л-22
		P-4-6	П-18
		P-4-3	МЗ-14
	P-6/Г/-/28	P-3-3	Л-22
	P-6/Г/-/29	P-3-3	Л-22
		P-4-6	П-15
	P-6/Г/-/30	P-1-1	A-16
		P-3-3	Л-22
	P-6/Г/-/31	P-3-3	Л-22
	P-6/Г/-/32	P-3-3	Л-22
		P-4-3	МЗ-13
	P-6/Г/-/33	P-4-1	B-2-3
	P-6/Г/-/34	P-4-1	B-2-3
		P-4-1	B-2-2
	P-6/Г/-/35	P-4-1	B-2-3
		P-1-2	П-13
		P-4-1	B-2-2
	P-6/Г/-/36	P-4-7	K-2
		P-4-1	B-2-1
		P-4-1	B-2-5
		P-3-3	Л-22
		P-4-3	МЗ-13
		P-4-4	C-10
		P-4-1	B-2-2
	P-6/И/-/1	P-3-3	Л-39
	P-6/И/-/3	P-1-1	A-17
		P-3-3	Л-38
		P-4-3	МЗ-28
		P-4-4	C-17
		P-4-3	МЗ-27
		P-4-6	П-47
		P-3-3	Л-39
	P-6/И/-/4	P-3-3	Л-43
		P-3-3	Л-41
	P-6/И/-/1	P-3-3	Л-40
		P-4-4	C-17
	P-6/И/-/7	P-4-4	C-17
		P-4-4	C-19
		P-4-2	Г-12
		P-3-3	Л-39
	P-6/И/-/12	P-3-3	Л-44
		P-4-2	Г-13
		P-4-6	П-50
Р-7 Зона особо охраняемых природных территорий	P-7/Б/-/1	P-3-1	Л-3
		P-3-1	Л-2
		P-3-3	Л-24
		P-3-1	Л-4
		P-4-4	C-11
	P-7/Б/-/2	P-4-6	П-32
		P-4-6	П-33
		P-4-7	K-4
		P-4-6	П-31
		P-3-3	Л-27

		P-4-6	ПР-34
	P-7/Б/-/3	P-4-3	МЗ-20
		P-1-3	И-11
		P-3-3	Л-27
		P-4-6	ПР-37
	P-7/Б/-/4	P-1-3	И-11
		P-3-3	Л-27
	P-7/Л/-/1	P-1-2	П-15
		P-4-4	С-7
		P-4-4	С-8
		P-4-2	Г-11
		P-4-6	ПР-20
		P-4-2	Г-10
		P-3-3	Л-33
		P-4-3	МЗ-14
Птр Зона инженерных объектов	Птр/Б/-/2	P-4-2	Г-13
	Птр/Б/-/3	P-4-4	С-22
		P-3-3	Л-30
	Птр/Б/-/8	P-4-6	ПР-35
		P-3-3	Л-29
	Птр/Б/-/9	P-4-6	ПР-36
	Птр/Г/-/1	P-4-2	Г-4
	Птр/Г/-/2	P-1-2	П-11
		P-3-2	Л-10
		P-4-2	Г-4
	Птр/Г/-/3	P-4-2	Г-4
	Птр/Г/-/4	P-4-6	ПР-10
	Птр/Г/-/5	P-4-2	Г-8
	Птр/Г/-/6	P-4-2	Г-18
		P-3-2	Л-15
	Птр/Г/-/7	P-4-1	В-1-4
		P-4-1	В-1-6
	Птр/Г/-/8	P-4-2	Г-8
		P-4-3	МЗ-8
	Птр/Г/-/9	P-2-1	М-1
		P-4-2	Г-8
	Птр/Г/-/10	P-1-3	И-1
		P-4-2	Г-4
		P-4-2	Г-20
	Птр/Г/-/11	P-4-4	С-2
		P-4-2	Г-4
	Птр/Г/-/12	P-1-2	П-9
	Птр/Г/-/13	P-4-4	С-2
		P-4-2	Г-4
	Птр/Г/-/14	P-1-2	П-9
		P-4-6	ПР-8
	Птр/Г/-/15	P-3-2	Л-8
		P-4-2	Г-3
		P-4-3	МЗ-3
	Птр/Г/-/16	P-4-2	Г-4
	Птр/Г/-/17	P-4-2	Г-4
	Птр/Г/-/18	P-4-4	С-2
		P-4-2	Г-4
	Птр/Г/-/19	P-4-3	МЗ-4
		P-4-4	С-2
		P-4-6	ПР-8
		P-4-2	Г-4
	Птр/Г/-/20	P-4-1	В-6-4

		P-4-6	ПР-4
	Птр/Г/-/21	P-4-6	ПР-10
	Птр/Г/-/22	P-4-2	Г-18
		P-4-3	МЗ-9
		P-4-4	С-5
		P-4-6	ПР-10
	Птр/Г/-/23	P-4-1	В-5-4
		P-4-1	В-5-3
	Птр/Г/-/24	P-4-3	МЗ-10
	Птр/Г/-/25	P-4-6	ПР-8
		P-4-2	Г-4
	Птр/Г/-/26	P-4-6	ПР-18
	Птр/Г/-/27	P-4-6	ПР-8
	Птр/И/-/4	P-4-4	С-20
		P-3-3	Л-39
	Птр/Л/А1/2	P-4-2	Г-9
		P-4-3	МЗ-9
		P-4-6	ПР-17
	Птр/Л/А1/3	P-4-3	МЗ-11
		P-3-4	Л-47
	Птр/Л/А1/4	P-4-3	МЗ-11
		P-4-2	Г-10
		P-3-3	Л-33
		P-3-4	Л-47
	Птр/Л/А1/5	P-4-2	Г-10
	Птр/Л/А1/6	P-4-2	Г-10
	Птр/Л/А1/7	P-4-2	Г-10
	Птр/Л/А1/8	P-4-2	Г-10
	Птр/Л/А1/9	P-4-4	С-8
		P-4-2	Г-10
		P-3-3	Л-34
	Птр/Л/А1/10	P-4-4	С-8
		P-4-2	Г-10
		P-3-3	Л-33
	Птр/Л/А1/12	P-4-2	Г-10
	Птр/Л/А1/13	P-4-3	МЗ-9
	Птр/Н/А1/17	P-4-4	С-19
Пи Зона линейных объектов инженерной и транспортной инфраструктур	Пи/Б/-/2	P-4-4	С-24
	Пи/Б/-/3	P-3-3	Л-44
		P-4-2	Г-13
	Пи/Б/-/6	P-1-1	А-3
		P-4-1	В-3-1
		P-4-1	В-3-2
	Пи/Б/-/8	P-3-3	Л-38
		P-4-6	ПР-48
	Пи/Б/-/11	P-4-6	ПР-48
	Пи/Б/-/13	P-4-1	В-4-5
	Пи/Г/-/1	P-4-4	С-2
		P-4-2	Г-4
	Пи/Г/-/2	P-1-2	П-11
		P-3-2	Л-10
	Пи/Г/-/3	P-4-2	Г-7
		P-4-3	МЗ-7
		P-4-6	ПР-10
	Пи/Г/-/4	P-4-6	ПР-10
	Пи/Г/-/5	P-2-1	М-1
		P-4-2	Г-8

	ПиТ/-/6	Р-4-2	Г-20
	ПиТ/-/7	Р-1-3	И-4
		Р-4-2	Г-6
		Р-4-2	Г-4
	ПиТ/-/8	Р-4-1	В-2-3
	ПиТ/-/9	Р-4-1	В-2-3
	ПиТ/-/10	Р-4-4	С-1
	ПиТ/-/11	Р-4-2	Г-4
	ПиТ/-/12	Р-4-6	ПР-4
	ПиТ/-/13	Р-4-6	ПР-2
	ПиТ/-/14	Р-1-2	П-9
		Р-4-4	С-2
		Р-4-6	ПР-8
	ПиТ/-/15	Р-4-3	МЗ-7
	ПиИ/-/4	Р-4-6	ПР-48
	ПиИ/-/5	Р-3-3	Л-38
		Р-4-6	ПР-48
	ПиИ/-/1	Р-4-4	С-5
		Р-4-6	ПР-17
	ПиИ/-/2	Р-4-2	Г-10
	ПиИ/-/4	Р-4-3	МЗ-9
	ПиИ/-/5	Р-4-6	ПР-17
	ПиИ/-/6	Р-4-3	МЗ-9
	ПиИ/-/8	Р-4-2	Г-9
		Р-4-3	МЗ-9
Плн Зона линейных объектов инженерной и транспортной инфраструктур	ПлнБ/-/1	Р-4-1	В-3-3
		Р-4-3	МЗ-18
		Р-4-6	ПР-30
		Р-4-4	С-11
	ПлнБ/-/2	Р-4-6	ПР-27
		Р-4-4	С-11
	ПлнБ/-/4	Р-3-3	Л-38
		Р-4-6	ПР-48
	ПлнБ/-/7	Р-4-6	ПР-48
	ПлнБ/-/9	Р-4-1	В-4-2
		Р-4-1	В-4-7
		Р-4-1	В-4-6
	ПлнБ/-/10	Р-4-6	ПР-49
		Р-3-3	Л-44
	ПлнБ/-/11	Р-3-3	Л-27
		Р-4-3	МЗ-19
	ПлнБ/-/12	Р-4-3	МЗ-14
	ПлнБ/-/15	Р-4-6	ПР-48
	ПлнБ/-/16	Р-3-3	Л-33
		Р-4-3	МЗ-14
	ПлнБ/-/19	Р-4-3	МЗ-14
	ПлнБ/-/22	Р-3-3	Л-34
		Р-4-3	МЗ-14
	ПлнБ/-/29	Р-4-6	ПР-49
		Р-3-3	Л-44
	ПлнБ/-/34	Р-4-3	МЗ-14
	ПлнБ/-/38	Р-4-3	МЗ-14
	ПлнБ/-/39	Р-4-3	МЗ-14
	ПлнБ/-/45	Р-4-4	С-15
		Р-4-5	Т-4
	ПлнБ/-/49	Р-4-1	В-4-2
		Р-1-3	И-10
		Р-1-3	И-9

		P-4-1	B-4-7
		P-3-3	Л-36
		P-3-3	Л-38
		P-4-6	ПР-48
		P-4-1	B-4-6
		P-4-1	B-4-5
		P-4-4	C-16
		P-3-3	Л-22
		P-4-2	Г-16
		P-4-3	МЗ-25
		P-4-4	C-15
		P-4-5	T-6
		P-4-5	T-4
		P-4-6	ПР-37
		P-3-2	Л-17
		P-4-1	B-4-4
		P-4-3	МЗ-14
	Плн/Б/-/52	P-3-3	Л-38
		P-4-4	C-17
		P-3-3	Л-37
		P-4-5	T-1
		P-4-5	T-2
	Плн/Г/-/1	P-4-3	МЗ-14
	Плн/Г/-/2	P-4-1	B-2-3
		P-4-2	Г-2
		P-1-1	A-15
		P-1-2	П-3
		P-1-3	И-4
		P-1-3	И-3
		P-3-2	Л-6
		P-3-3	Л-21
		P-4-3	МЗ-15
		P-3-3	Л-20
		P-4-4	C-1
		P-4-1	B-2-4
		P-4-6	ПР-12
		P-4-1	B-2-5
		P-4-3	МЗ-10
		P-4-1	B-5-3
		P-3-3	Л-22
		P-4-1	B-6-5
		P-1-2	П-9
		P-4-2	Г-6
		P-3-2	Л-7
		P-4-6	ПР-7
		P-4-3	МЗ-5
		P-4-1	B-5-1
		P-4-6	ПР-5
		P-4-6	ПР-6
		P-4-6	ПР-2
		P-4-6	ПР-11
		P-4-6	ПР-15
		P-4-6	ПР-25
		P-4-1	B-6-4
		P-4-4	C-11
		P-4-6	ПР-18
		P-4-3	МЗ-14
		P-4-6	ПР-8

	P-4-1	B-2-2
	P-4-6	ПР-4
	P-4-2	Г-4
Плн/Г/-/3	P-4-4	C-5
Плн/Г/-/4	P-4-4	C-5
	P-4-6	ПР-10
Плн/Г/-/5	P-4-6	ПР-10
Плн/Г/-/6	P-4-6	ПР-10
Плн/Г/-/7	P-4-6	ПР-10
Плн/Г/-/8	P-4-4	C-11
Плн/Г/-/9	P-4-6	ПР-10
Плн/Г/-/10	P-4-6	ПР-27
	P-4-4	C-11
Плн/Г/-/12	P-4-6	ПР-27
	P-4-4	C-11
Плн/Г/-/13	P-4-4	C-11
Плн/Г/-/14	P-1-2	П-7
	P-2-1	М-2
	P-4-3	МЗ-3
	P-4-6	ПР-9
Плн/Г/-/15	P-4-6	ПР-8
	P-4-2	Г-4
Плн/Г/-/17	P-4-3	МЗ-6
	P-4-6	ПР-10
Плн/Г/-/18	P-4-3	МЗ-7
Плн/И/-/1	P-1-2	П-17
	P-3-3	Л-43
	P-4-6	ПР-49
	P-3-3	Л-38
	P-4-3	МЗ-28
	P-3-3	Л-44
	P-4-6	ПР-48
	P-3-3	Л-41
	P-4-3	МЗ-29
	P-4-4	C-18
	P-4-6	ПР-51
	P-4-6	ПР-50
	P-3-3	Л-39
Плн/И/-/1	P-1-1	A-10
	P-3-3	Л-37
	P-4-6	ПР-22
	P-4-2	Г-10
	P-3-3	Л-34
	P-3-3	Л-33
	P-4-3	МЗ-14
Плн/И/-/2	P-4-3	МЗ-14
Плн/И/-/3	P-4-2	Г-10
	P-3-3	Л-34
Плн/И/-/4	P-4-3	МЗ-9
Плн/И/-/5	P-4-3	МЗ-9
Плн/И/-/6	P-4-3	МЗ-9
	P-4-7	K-1
Плн/И/-/7	P-4-2	Г-10
	P-3-3	Л-34
	P-4-3	МЗ-14
Плн/И/-/8	P-3-3	Л-22
	P-4-1	B-4-4
	P-4-3	МЗ-14

	Плн/Л/-/9	Р-4-2	Г-10
	Плн/Л/-/10	Р-4-2	Г-10
	Плн/Л/-/11	Р-4-2	Г-10
	Плн/Л/-/12	Р-4-6	ПР-17
		Р-4-2	Г-10
	Плн/Л/-/13	Р-4-3	МЗ-9
	Плн/Л/-/15	Р-4-3	МЗ-9
	Плн/Л/-/18	Р-4-3	МЗ-9
	Плн/Л/-/19	Р-4-3	МЗ-9
	Плн/Л/-/20	Р-4-3	МЗ-9
	Плн/Л/-/21	Р-4-3	МЗ-9
	Плн/Л/-/61	Р-3-3	Л-43
		Р-4-6	ПР-50
П-1 Зона объектов II и I класса опасности	П-1/Г/-/1	Р-1-2	П-3
		Р-4-6	ПР-2
	П-1/Л/-/1	Р-1-2	П-17
		Р-3-3	Л-43
		Р-4-6	ПР-49
		Р-3-3	Л-44
		Р-4-6	ПР-51
П-2 Зона объектов III класса опасности	П-2/Б/-/1	Р-3-3	Л-38
		Р-4-6	ПР-48
		Р-4-6	ПР-8
	П-2/Г/-/2	Р-3-2	Л-6
		Р-4-6	ПР-2
	П-2/Г/-/3	Р-4-6	ПР-8
	П-2/Г/-/4	Р-4-6	ПР-8
	П-2/Г/-/5	Р-3-2	Л-6
		Р-4-4	С-1
		Р-4-6	ПР-3
	П-2/Г/-/6	Р-1-2	П-6
		Р-3-2	Л-6
		Р-4-4	С-1
		Р-4-6	ПР-3
		Р-4-6	ПР-8
	П-2/Г/-/7	Р-3-3	Л-22
		Р-4-2	Г-10
		Р-4-6	ПР-18
		Р-4-3	МЗ-14
	П-2/Г/-/8	Р-3-3	Л-22
	П-2/Г/-/9	Р-4-6	ПР-18
	П-2/Г/-/10	Р-4-4	С-4
		Р-3-3	Л-22
		Р-4-6	ПР-16
		Р-4-6	ПР-15
		Р-4-6	ПР-18
	П-2/Г/-/11	Р-3-3	Л-22
		Р-4-6	ПР-18
	П-2/Г/-/13	Р-3-2	Л-11
		Р-4-2	Г-5
		Р-4-2	Г-21
		Р-4-6	ПР-54
	П-2/Г/-/14	Р-4-6	ПР-10
	П-2/Г/-/15	Р-4-6	ПР-10
	П-2/Г/-/16	Р-1-2	П-6
		Р-3-2	Л-6
		Р-4-4	С-1
		Р-4-6	ПР-8

	П-2/И/-/2	Р-1-2	П-17
		Р-3-3	Л-43
		Р-3-3	Л-42
		Р-3-3	Л-41
		Р-4-6	ПР-52
	П-2/Л/-/1	Р-4-4	С-5
		Р-4-6	ПР-17
П-3 Зона объектов IV и V класса опасности	П-3/Б/-/1	Р-3-3	Л-31
		Р-4-5	Т-14
		Р-4-3	МЗ-23
		Р-4-6	ПР-36
		Р-4-2	Г-14
	П-3/Б/-/2	Р-4-7	К-5
		Р-4-2	Г-14
	П-3/Б/-/3	Р-4-1	В-4-7
		Р-4-6	ПР-32
		Р-4-6	ПР-33
		Р-3-3	Л-27
		Р-4-2	Г-15
		Р-4-4	С-24
		Р-4-6	ПР-35
		Р-3-3	Л-29
		Р-4-6	ПР-34
	П-3/Б/-/6	Р-4-6	ПР-48
	П-3/Б/-/7	Р-3-3	Л-26
		Р-4-1	В-3-3
		Р-4-3	МЗ-16
		Р-4-6	ПР-24
		Р-4-7	К-3
		Р-4-1	В-3-2
	П-3/Г/-/1	Р-4-2	Г-19-7
		Р-4-2	Г-18
		Р-4-3	МЗ-8
	П-3/Г/-/2	Р-4-4	С-5
	П-3/Г/-/3	Р-3-2	Л-19
		Р-4-4	С-4
		Р-3-3	Л-22
		Р-4-6	ПР-56
		Р-4-6	ПР-18
	П-3/Г/-/4	Р-4-2	Г-10
		Р-4-6	ПР-18
	П-3/Г/-/5	Р-3-3	Л-21
		Р-4-4	С-4
		Р-3-3	Л-22
		Р-4-6	ПР-15
	П-3/Г/-/6	Р-1-3	И-3
		Р-4-6	ПР-12
		Р-1-2	П-9
		Р-4-3	МЗ-5
		Р-4-6	ПР-11
		Р-4-2	Г-4
	П-3/Г/-/7	Р-4-6	ПР-8
	П-3/Г/-/8	Р-4-4	С-1
		Р-4-6	ПР-8
	П-3/Г/-/9	Р-4-4	С-1
		Р-4-6	ПР-8
	П-3/Г/-/10	Р-4-4	С-1

		P-4-6	ПР-8
	П-3/Г/-/11	P-4-4	С-1
	П-3/Г/-/12	P-4-6	ПР-10
	П-3/Г/-/13	P-4-6	ПР-10
	П-3/Г/-/14	P-4-2	Г-19-7
		P-4-2	Г-18
		P-4-6	ПР-10
	П-3/Г/-/15	P-4-2	Г-10
		P-4-6	ПР-18
	П-3/Г/-/16	P-3-3	Л-20
		P-4-1	В-2-4
		P-3-3	Л-22
		P-4-6	ПР-15
	П-3/Г/-/17	P-4-1	В-5-1
	П-3/Г/-/18	P-4-2	Г-18
		P-4-6	ПР-10
	П-3/И/А1/7	P-4-6	ПР-49
	П-3/И/А1/8	P-4-6	ПР-49
		P-3-3	Л-44
		P-4-4	С-18
	П-3/И/А1/10	P-1-1, P-1-3	А-21
		P-4-6	ПР-49
		P-4-6	ПР-53
	П-3/И/А1/13	P-4-6	ПР-49
	П-3/Л/-/1	P-4-2	Г-10
	П-3/Л/-/2	P-4-4	С-7
		P-4-2	Г-11
		P-3-3	Л-37
		P-4-6	ПР-20
		P-3-3	Л-33
	П-3/Л/-/3	P-4-6	ПР-17
	П-3/Л/-/4	P-4-6	ПР-17
		P-4-2	Г-10
	П-3/Л/-/5	P-4-2	Г-10
	П-3/Л/-/6	P-3-2	Л-19
		P-4-4	С-4
		P-4-4	С-5
		P-4-6	ПР-17
		P-4-2	Г-10
		P-4-6	ПР-18
	П-3/Л/-/7	P-4-6	ПР-17
		P-4-2	Г-10
		P-4-6	ПР-18
	П-3/Л/-/8	P-4-6	ПР-17
	П-3/Л/-/10	P-4-6	ПР-17
	П-3/Л/-/12	P-4-3	МЗ-9
		P-4-4	С-5
		P-4-6	ПР-17
	П-3/Л/-/13	P-4-3	МЗ-9
	П-3/Н/А1/27	P-4-3	МЗ-12
		P-4-6	ПР-19
		P-3-3	Л-33
		P-3-4	Л-47
СХ-1 Зона сельскохозяйственных угодий	СХ-1/Б/-/1	P-4-1	В-4-7
		P-4-1	В-4-8
		P-3-3	Л-29
	СХ-1/Б/-/8	P-4-1	В-4-7
		P-4-5	Т-9

		P-3-3	Л-28
		P-4-6	ПР-34
	CX-1/Б/-/9	P-3-3	Л-30
		P-4-4	С-23
	CX-1/Б/-/13	P-3-3	Л-30
	CX-1/Б/-/16	P-4-1	В-4-2
		P-4-5	Т-10
		P-4-7	К-4
		P-3-3	Л-27
		P-4-3	МЗ-19
		P-4-5	Т-11
		P-4-5	Т-12
		P-4-6	ПР-34
	CX-1/Б/-/17	P-1-2	П-19
		P-3-3	Л-38
		P-4-6	ПР-48
		P-4-4	С-16
		P-4-4	С-15
		P-4-5	Т-4
	CX-1/Б/-/18	P-3-3	Л-38
		P-4-4	С-16
		P-4-3	МЗ-25
		P-4-5	Т-4
	CX-1/Б/-/19	P-4-1	В-4-7
		P-3-3	Л-36
		P-3-3	Л-32
		P-4-6	ПР-41
		P-3-3	Л-31
		P-3-4	Л-45
		P-4-1	В-4-8
		P-4-1	В-4-6
		P-4-1	В-4-5
		P-4-3	МЗ-24
		P-4-5	Т-14
		P-4-3	МЗ-23
		P-4-5	Т-8
		P-4-5	Т-7
		P-4-5	Т-6
		P-4-6	ПР-36
		P-4-7	К-5
		P-4-2	Г-14
	CX-1/Б/-/25	P-3-3	Л-36
		P-4-3	МЗ-25
		P-4-5	Т-6
	CX-1/В/-/1	P-4-6	ПР-49
	CX-1/В/-/2	P-1-2	П-17
		P-4-6	ПР-49
		P-3-3	Л-44
		P-4-3	МЗ-29
		P-4-4	С-18
		P-4-6	ПР-51
CX-2 Зона объектов сельскохозяйственного назначения	CX-2/Б/-/6	P-3-3	Л-35
		P-4-1	В-4-5
		P-4-5	Т-5
		P-4-3	МЗ-14
	CX-2/Б/-/7	P-4-4	С-7
		P-3-3	Л-37
		P-4-5	Т-1

		P-4-5	T-2
	CX-2/Б/-/8	P-4-6	ПР-48
	CX-2/Б/-/9	P-4-4	C-9
		P-4-5	T-5
		P-4-3	M3-14
	CX-2/Б/-/11	P-4-6	ПР-49
		P-3-3	Л-44
		P-4-6	ПР-48
		P-4-2	Г-13
	CX-2/Б/-/13	P-1-1	А-4
		P-4-1	В-4-2
		P-4-1	В-4-7
		P-4-1	В-4-1
		P-4-1	В-4-6
		P-4-1	В-4-3
		P-4-5	T-10
		P-4-4	C-14
		P-3-3	Л-27
		P-4-3	M3-19
		P-4-5	T-12
		P-4-6	ПР-34
	CX-2/Б/-/15	P-4-1	В-4-4
	CX-2/Б/-/16	P-3-3	Л-38
		P-4-5	T-3
		P-3-3	Л-37
		P-4-4	C-9
		P-4-5	T-2
	CX-2/Б/-/23	P-4-4	C-22
		P-4-3	M3-21
		P-4-5	T-13
		P-3-3	Л-30
		P-4-4	C-23
	CX-2/Б/-/30	P-4-4	C-16
		P-4-5	T-4
	CX-2/Б/-/31	P-3-3	Л-35
		P-4-4	C-9
	CX-2/Г/-/1	P-4-1	В-2-2
		P-4-6	ПР-49
	CX-2/И/-/2	P-4-6	ПР-49
		P-3-3	Л-44
	CX-2/И/-/3	P-3-3	Л-44
		P-4-6	ПР-48
		P-4-2	Г-13
		P-4-6	ПР-50
CX-2.1 Зона объектов сельскохозяйственного назначения (терруар)	CX-2.1/Б/-/3	P-4-1	В-4-7
		P-4-6	ПР-35
		P-3-3	Л-29
		P-4-6	ПР-34
СП-1 Зона режимных объектов ограниченного доступа	СП-1/Б/-/1	P-3-1	Л-3
		P-3-3	Л-24
		P-3-1	Л-4
	СП-1/Б/-/2	P-3-3	Л-26
		P-4-1	В-4-3
	СП-1/Б/-/5	P-3-3	Л-26
		P-4-1	В-3-3
	СП-1/Б/-/6	P-4-1	В-3-3
		P-4-6	ПР-30
	СП-1/Б/-/7	P-4-4	C-13

	СП-1/Б/-/8	Р-3-4	Л-46
		Р-3-1	Л-4
	СП-1/Б/-/9	Р-3-3	Л-38
		Р-4-6	ПР-45
	СП-1/Б/-/10	Р-4-1	В-3-3
	СП-1/Б/-/11	Р-4-6	ПР-28
		Р-4-4	С-11
	СП-1/Б/-/12	Р-4-3	МЗ-25
		Р-4-6	ПР-44
		Р-4-4	С-15
	СП-1/Б/-/15	Р-1-3	И-5
		Р-4-1	В-3-3
		Р-4-3	МЗ-18
		Р-4-4	С-13
		Р-4-6	ПР-31
		Р-3-3	Л-27
		Р-4-6	ПР-30
	СП-1/Б/-/18	Р-4-1	В-4-7
		Р-3-3	Л-38
		Р-4-6	ПР-43
		Р-4-4	С-15
	СП-1/Б/-/19	Р-4-6	ПР-42
		Р-4-1	В-4-7
		Р-3-3	Л-38
	СП-1/Б/-/22	Р-1-3	И-10
	СП-1/Б/-/23	Р-1-1	А-3
		Р-3-3	Л-26
		Р-4-1	В-3-3
		Р-4-6	ПР-24
		Р-4-1	В-3-2
	СП-1/Б/-/24	Р-3-3	Л-27
	СП-1/Г/-/1	Р-4-2	Г-8
	СП-1/Г/-/2	Р-4-3	МЗ-2
	СП-1/Г/-/3	Р-1-3	И-16
		Р-1-3	И-15
		Р-3-2	Л-13
		Р-3-2	Л-12
		Р-4-2	Г-8
		Р-3-1	Л-5
		Р-4-3	МЗ-7
		Р-4-3	МЗ-8
		Р-4-6	ПР-55
	СП-1/Г/-/4	Р-1-3	И-20
		Р-2-1	М-1
		Р-4-1	В-1-2
		Р-4-1	В-1-4
	СП-1/Г/-/5	Р-4-1	В-6-6
	СП-1/Г/-/6	Р-4-2	Г-7
		Р-4-3	МЗ-7
		Р-4-6	ПР-10
	СП-1/Г/-/7	Р-3-2	Л-9
		Р-4-3	МЗ-2
		Р-4-2	Г-21
	СП-1/Г/-/8	Р-4-4	С-4
		Р-4-4	С-5
		Р-4-6	ПР-13
	СП-1/Г/-/9	Р-1-2	П-2
		Р-4-2	Г-1

		P-4-1	B-6-6
		P-4-6	ПР-1
		P-1-2	П-1
		P-3-1	Л-1
	СП-1/Г/-/10	P-1-1	A-22
		P-4-1	B-1-2
		P-4-1	B-1-3
		P-4-1	B-1-4
		P-3-1	Л-5
	СП-1/Г/-/11	P-4-2	Г-20
	СП-1/Г/-/12	P-4-2	Г-20
	СП-1/Г/-/13	P-4-7	K-2
		P-3-3	Л-22
		P-4-4	C-10
		P-4-6	ПР-23
	СП-1/Г/-/14	P-1-1	A-5
		P-4-1	B-5-3
	СП-1/Г/-/15	P-3-2	Л-19
		P-4-4	C-4
		P-4-6	ПР-18
	СП-1/Г/-/16	P-4-2	Г-10
		P-4-6	ПР-18
	СП-1/Г/-/17	P-4-2	Г-10
		P-4-6	ПР-18
	СП-1/Г/-/18	P-4-4	C-4
		P-4-6	ПР-14
	СП-1/Г/-/19	P-4-1	B-2-3
	СП-1/Г/-/20	P-4-3	M3-15
		P-3-3	Л-23
	СП-1/Г/-/21	P-4-1	B-5-5
		P-4-1	B-5-4
		P-4-1	B-5-3
	СП-1/Г/-/22	P-4-3	M3-15
		P-3-3	Л-23
		P-4-6	ПР-25
	СП-1/Г/-/23	P-4-1	B-2-3
		P-4-4	C-1
		P-3-2	Л-7
		P-4-4	C-3
		P-4-6	ПР-7
	СП-1/Г/-/24	P-4-1	B-2-3
		P-1-2	П-13
		P-4-1	B-3-3
		P-4-4	C-10
		P-4-6	ПР-27
		P-4-6	ПР-26
		P-4-4	C-11
		P-4-1	B-3-2
	СП-1/Г/-/25	P-3-2	Л-8
		P-4-6	ПР-9
		P-4-6	ПР-8
	СП-1/Г/-/26	P-4-4	C-1
		P-3-2	Л-7
		P-4-6	ПР-6
	СП-1/Г/-/27	P-4-6	ПР-5
	СП-1/Г/-/28	P-1-1	A-19
		P-4-1	B-6-1
		P-1-1	A-18

		P-4-1	B-6-5
		P-4-1	B-6-4
		P-4-1	B-6-6
		P-4-6	ПР-4
СП-1/Г/-/29		P-4-4	C-1
		P-4-6	ПР-5
		P-4-6	ПР-4
СП-1/Г/-/30		P-4-1	B-2-3
		P-4-1	B-2-1
		P-4-1	B-2-5
		P-3-3	Л-22
		P-4-4	C-10
		P-4-1	B-2-2
СП-1/Г/-/31		P-3-2	Л-18
		P-4-4	C-4
		P-4-1	B-5-5
		P-4-1	B-5-3
		P-4-4	C-5
		P-4-6	ПР-10
СП-1/Г/-/32		P-3-2	Л-8
		P-4-6	ПР-8
		P-4-2	Г-4
СП-1/Г/-/33		P-2-1	M-1
		P-4-2	Г-8
		P-1-3	И-14
		P-4-1	B-1-8
СП-1/Г/-/34		P-4-2	Г-2
		P-1-2	П-3
		P-4-4	C-1
		P-4-1	B-6-5
		P-4-6	ПР-2
СП-1/Г/-/35		P-4-2	Г-10
		P-4-6	ПР-18
СП-1/Г/-/36		P-4-6	ПР-18
СП-1/Г/-/37		P-4-3	M3-3
		P-4-3	M3-2
		P-4-6	ПР-9
СП-1/Г/-/38		P-4-1	B-5-3
СП-1/Г/-/39		P-3-2	Л-11
СП-1/И/А1/1		P-4-6	ПР-47
		P-3-3	Л-39
СП-1/И/А1/3		P-1-1	A-17
		P-4-6	ПР-49
		P-3-3	Л-39
СП-1/И/А1/5		P-4-6	ПР-49
СП-1/И/О1/6		P-4-6	ПР-49
СП-1/Л/А1/2		P-4-2	Г-9
		P-4-3	M3-9
		P-4-6	ПР-17
СП-1/Л/А1/5		P-4-2	Г-10
СП-1/Л/А1/6		P-4-6	ПР-17
		P-4-2	Г-10
СП-1/Л/А1/7		P-4-6	ПР-17
СП-1/Л/А1/9		P-3-2	Л-19
		P-4-4	C-4
СП-1/Л/А1/10		P-4-2	Г-10
СП-1/Л/А1/11		P-4-4	C-7
		P-4-6	ПР-20

	СП-1/Л/А1/12	Р-3-3	Л-33
		Р-4-5	Т-3
		Р-3-3	Л-37
		Р-4-4	С-9
	СП-1/Л/А1/13	Р-4-6	ПР-22
		Р-4-2	Г-10
	СП-1/Л/А1/17	Р-4-6	ПР-18
		Р-4-3	МЗ-9
	СП-1/Л/А1/18	Р-4-6	ПР-17
		Р-4-2	Г-10
	СП-1/Л/А1/19	Р-4-2	Г-10
	СП-1/Л/А1/20	Р-4-2	Г-10
	СП-1/Л/А1/21	Р-4-2	Г-10
	СП-1/Л/А1/22	Р-4-6	ПР-17
	СП-1/Л/А1/25	Р-1-3	И-19
		Р-4-1	В-1-2
		Р-4-1	В-1-3
		Р-4-1	В-1-1
		Р-3-1	Л-5
		Р-4-3	МЗ-9
СП-2 Зона кладбищ	СП-2/Б/-/1	Р-3-3	Л-26
		Р-4-4	С-12
	СП-2/Б/-/2	Р-4-7	К-4
		Р-3-3	Л-27
		Р-4-3	МЗ-19
	СП-2/Б/-/3	Р-4-1	В-4-7
	СП-2/Б/-/4	Р-4-7	К-5
		Р-4-2	Г-14
	СП-2/Б/-/7	Р-1-1	А-13
		Р-1-1	А-12
		Р-4-7	К-2
		Р-3-3	Л-22
		Р-4-1	В-4-4
	СП-2/Б/-/11	Р-3-3	Л-26
		Р-4-6	ПР-24
		Р-4-7	К-3
	СП-2/Г/-/1	Р-4-7	К-2
		Р-3-3	Л-22
		Р-4-3	МЗ-13
		Р-4-6	ПР-23
		Р-4-1	В-4-4
	СП-2/И/-/2	Р-3-3	Л-38
		Р-4-3	МЗ-28
	СП-2/Л/-/1	Р-4-1	В-1-3
		Р-4-3	МЗ-9
		Р-4-7	К-1
СП-3 Зона размещения и переработки отходов	СП-3/Г/-/1	Р-1-2	П-14
		Р-3-3	Л-26
		Р-4-4	С-10

»;

2) в подразделе 3:

- в подпункте 1 пункта 3.1 строку «- Территория № 23 (район СТ «Вымпел»);» исключить;

- в подпункте 1 пункта 3.1 после строки «- Территория № 34 (территория в районе Московского квартала).» дополнить строками следующего содержания:

«- Территория № 35 (Инкерман);

- Территория № 36 (в районе Молочной балки);

- Территория № 37 (в районе Юхариной балки).»;

- в подпункте 3 пункта 3.1 цифры «3.2–3.6» заменить цифрами «3.2–3.5»;

- наименование и абзац первый пункта 3.2 изложить в следующей редакции:

«3.2. Показатели развития территорий № 1, 4–7, 11–15, 17, 19–22, 24–26, 27, 29, 31, 32, 35, 36, 37, в границах которых предусматривается осуществление комплексного развития территории

Предельные параметры разрешенного строительства, расчетные показатели минимально допустимого уровня обеспеченности территории объектами коммунальной, транспортной, социальной инфраструктур и расчетные показатели максимально допустимого уровня территориальной доступности указанных объектов для населения, виды разрешенного использования земельных участков и объектов капитального строительства для территорий № 1, 4–7, 11–15, 17, 19–22, 24–26, 27, 29, 31, 32, 35, 36, 37, в границах которых предусматривается осуществление комплексного развития территории, приведены в таблицах 191–194.»;

- наименование таблицы 191 изложить в следующей редакции:

«Таблица 191

Предельные параметры развития и расчетные показатели минимально допустимого уровня обеспеченности объектами коммунальной инфраструктуры для территорий № 1, 4–7, 11–15, 17, 19–22, 24–26, 27, 29, 31, 32, 35, 36, 37, в границах которых предусматривается осуществление комплексного развития территории»;

- наименование таблицы 192 изложить в следующей редакции:

«Таблица 192

Расчетные показатели минимального допустимого уровня обеспеченности объектами транспортной и социальной инфраструктур и расчетные показатели максимально допустимого уровня территориальной доступности указанных объектов для территорий № 1, 4–7, 11–15, 17, 19–22, 24–26, 27, 29, 31, 32, 35, 36, 37, в границах которых предусматривается осуществление комплексного развития территории»;

- наименование таблицы 194 изложить в следующей редакции:

«Таблица 194

Виды разрешенного использования земельных участков и объектов капитального строительства для территорий № 1, 4–7, 11–15, 17, 19–22, 24–26, 27, 29, 31, 32, 35, 36, 37, в границах которых предусматривается осуществление комплексного развития территории»;

- после таблицы 194 дополнить пунктом 3.2.1 следующего содержания:
«3.2.1 Показатели развития территории № 8, в границах которой предусматривается осуществление комплексного развития территории

Предельные параметры разрешенного строительства, расчетные показатели минимально допустимого уровня обеспеченности территории объектами коммунальной, транспортной, социальной инфраструктур и расчетные показатели максимально допустимого уровня территориальной доступности указанных объектов для населения, виды разрешенного использования земельных участков и объектов капитального строительства для территории № 8, в границах которой предусматривается осуществление комплексного развития территории, приведены в таблицах 191¹–194¹.

Таблица 191¹

Предельные параметры разрешенного строительства и расчетные показатели минимально допустимого уровня обеспеченности объектами коммунальной инфраструктуры для территории № 8, в границах которой предусматривается осуществление комплексного развития территории

№ п/п	Наименование параметра	Значение параметра*
1	2	3
1	Максимальный коэффициент плотности застройки земельного участка	Этажность: 1–3–0,6. 1–4–1,215
2	Максимальная этажность	Для индивидуального жилищного строительства застройки – 3 этажа. Для малоэтажной многоквартирной застройки – 4 этажа. Максимальная этажность застройки для территорий, расположенных в границах объекта культурного наследия – достопримечательное место «Древний город Херсонес Таврический и крепости Чембало и Каламита» (город Севастополь), определяется исходя из требований к осуществлению деятельности и градостроительным регламентам в границах территории объекта культурного наследия федерального значения – достопримечательное место «Древний город Херсонес Таврический и крепости Чембало и Каламита»
3	Максимальный процент застройки в границах земельного участка	Согласно таблицам 8–50 градостроительных регламентов*
4	Предельные (минимальные и (или) максимальные) размеры земельных участков	Согласно таблицам 8–50 градостроительных регламентов*
5	Минимальные отступы от границ земельных участков	Согласно таблицам 8–50 градостроительных регламентов*
6	Минимальный процент озеленения	Согласно таблицам 8–50 градостроительных регламентов*
7	Максимальный процент застройки подземной части земельного участка	Согласно таблицам 8–50 градостроительных регламентов*
8	Максимальная высота ограждений земельных участков, устанавливаемых на границах с	Согласно таблицам 8–50 градостроительных регламентов*

1	2	3
	территориями общего пользования	
9	Расчетная численность населения	Для индивидуального жилищного строительства застройки определяется из расчета 54 м ² общей площади индивидуальной жилой застройки на 1 человека. Для малоэтажной многоквартирной застройки определяется из расчета 28 м ² площади жилого помещения на 1 человека
10	Минимальная обеспеченность объектами водоснабжения	160 л/сут. на 1 человека населения планируемой застройки
11	Минимальная обеспеченность объектами водоотведения	160 л/сут. на 1 человека населения планируемой застройки
12	Минимальная обеспеченность объектами теплоснабжения	50,9 ккал/ 1 м ² общей площади планируемых объектов капитального строительства
13	Минимальная обеспеченность объектами энергоснабжения	Согласно таблиц 193 ¹ , 193 ² настоящих Правил
14	Усредненный показатель удельного расхода природного газа на индивидуальное отопление, горячее водоснабжение, а также приготовление пищи	30,51 м ³ /чел. в месяц
15	Усредненный показатель удельного расхода природного газа на приготовление пищи в многоквартирной застройке с централизованным теплоснабжением	15,88 м ³ /чел. в месяц
16	Связь	100% планируемых объектов
17	Рабочие места	Для индивидуального жилищного строительства застройки 20% от расчетной численности населения территории, в границах которой предусматривается осуществление ее комплексного развития. Для малоэтажной многоквартирной застройки 30 % от расчетной численности населения территории, в границах которой предусматривается осуществление ее комплексного развития

Примечание:

* применительно к предельным параметрам разрешенного строительства, минимальным, максимальным размерам земельного участка для соответствующего вида разрешенного использования, установленного в составе градостроительного регламента для соответствующей территориальной зоны.

Таблица 192¹

Расчетные показатели минимально допустимого уровня обеспеченности объектами транспортной и социальной инфраструктур и расчетные показатели максимально допустимого уровня территориальной доступности указанных объектов для территории № 8, в границах которой предусматривается осуществление комплексного развития территории

№	Расчетные показатели минимально допустимого уровня обеспеченности территории объектами коммунальной, транспортной, социальной инфраструктур			Расчетные показатели максимально допустимого уровня территориальной доступности
	наименование	единица измерения	расчетный показатель	

1	2	3	4	5
Транспортная инфраструктура				
1.	Остановки общественного транспорта	-	Не устанавливается	800 м до индивидуального жилого дома; 500 м до многоквартирного дома; 300 м до поликлиник, 500 м до предприятий торговли с площадью торгового зала 1 тыс. м ² и более; 250 м до объектов массового посещения в общегородском центре; 400 м до проходной предприятия в производственных и коммунально-складских зонах
2.	Объекты постоянного хранения автотранспорта			
2.1	Для объектов индивидуального жилищного строительства	машино-мест на 1 дом	2	Размещаются на земельном участке для индивидуального жилищного строительства
2.2	Для многоквартирных домов	машино-мест на 1 квартиру	0,5	В границах территории, подлежащей комплексному развитию.
3	Гостевые автостоянки			
3.1	Для объектов индивидуального жилищного строительства	машино-мест на 1 тыс. чел.	Не устанавливается	Не устанавливается
3.2	Для многоквартирных домов	машино-мест на 1 тыс. чел.	30	В границах территории, подлежащей комплексному развитию.
4	Объекты для парковки легкового автотранспорта работающих и посетителей промышленных предприятий, коммунально-складских зданий и сооружений	машино-мест на 10 работающих в двух смежных сменах	2	В границах земельного участка
Социальная инфраструктура				
5	Объекты дошкольных образовательных организаций	мест на 1 тыс. жителей	56	500 м до индивидуальной жилой застройки, малоэтажной многоквартирной застройки или 30 минут с использованием транспорта
6	Объекты общеобразовательных организаций начального и среднего образования	мест на 1 тыс. жителей	112	500 м (для учащихся I и II ступеней – 400 м) или 15–30 минут автомобильным транспортом
7	Территория плоскостных спортивных сооружений	м ² территории объектов на 1 тыс. жителей	7 00	30 минут

1	2	3	4	5
8	Спортивные залы	м ² площади залов на 1 тыс. жителей	100	1 000 м
9	Объекты городской и рекреационной инфраструктур (в том числе универсальная спортивная площадка, площадка с тренажерами и другие)	единица на 1 тыс. жителей	1,92	1 000 м
10	Учреждения культуры клубного типа	мест на 1 тыс. жителей	14,3	60-минутная транспортная доступность
11	Лечебно-профилактические медицинские организации, оказывающие медицинскую помощь в амбулаторных условиях (кроме диспансеров)	посещений в смену на 1 тыс. жителей	По заданию на проектирование, определяемому органами здравоохранения, но не менее 11,97	120 минут
12	Объекты региональной фармацевтической сети	объектов аптечной сети на 1 тыс. жителей	0,05; показатель обеспеченности общей площадью помещений аптек – 50 м ²	800 м до малоэтажной многоквартирной застройки и индивидуальной жилой застройки
13	Объекты бытового обслуживания населения и торговли	м ² общей площади на 1 тыс. жителей	Для стационарных торговых объектов, на которых осуществляется продажа продовольственных товаров, – 228; для стационарных торговых объектов, на которых осуществляется продажа непродовольственных товаров, – 431	800 м до малоэтажной многоквартирной застройки и индивидуальной жилой застройки
14	Предприятия общественного питания	мест на 1 тыс. жителей	8	800 м до малоэтажной многоквартирной застройки и индивидуальной жилой застройки
15	Объекты благоустройства и озеленения жилых территорий	м2 территории в границах земельного (-ных) участка (-ов) с видом разрешенного использования «благоустройство территории. код 12.0.2.», «парки культуры и отдыха. код 3.6.2.», «отдых	6	В границах комплексного развития территории

1	2	3	4	5
		(рекреация). код 5.0» на жителя		
16	Минимальная обеспеченность участковыми пунктами полиции	м ² на 2,8 тыс. населения, но не менее 45 м ²	20	Не устанавливается
17	Минимальная обеспеченность многофункциональными центрами	м ² на 2 тыс. населения планируемой застройки	40	10–15 минут пешеходной доступности внутри одного внутригородского муниципального образования
18	Минимальная обеспеченность объектами торговли	м ² на 1 тыс. населения планируемой застройки	300	800 м до малоэтажной многоквартирной застройки и индивидуальной жилой застройки

Показатели обеспеченности населения электрической энергией приведены в таблицах 193¹ и 193².

Таблица 193¹

Удельная расчетная электрическая нагрузка электроприемников коттеджей, кВт/коттедж

№	Потребители электроэнергии	Количество коттеджей									
		1–3	6	9	12	15	18	24	40	60	100
1.	Коттеджи с плитами на природном газе	11,5	6,5	5,4	4,7	4,3	3,9	3,3	2,6	2,1	2,0
2.	Коттеджи с плитами на природном газе и электрической сауной мощностью до 12 кВт	22,3	13,3	11,3	10,0	9,3	8,6	7,5	6,3	5,6	5,0
3.	Коттеджи с электрическими плитами мощностью до 10,5 кВт	14,5	8,6	7,2	6,5	5,8	5,5	4,7	3,9	3,3	2,6
4.	Коттеджи с электрическими плитами мощностью до 10,5 кВт и электрической сауной мощностью до 12 кВт	21,5	15,2	12,9	11,6	10,7	10,0	8,8	7,5	6,7	5,5

Примечания:

1) удельные расчетные нагрузки приведены для коттеджей общей площадью от 150 до 600 м²;

2) удельные расчетные нагрузки для коттеджей общей площадью до 150 м² без электрической сауны определяются по таблице 197¹ как для типовых квартир с плитами на природном или сжиженном газе или электрическими плитами;

3) удельные расчетные нагрузки не учитывают применение в коттеджах электрического отопления или электронагревателей.

Таблица 193²

Таблица 193²

Показатели обеспеченности населения электрической энергией

Этажность застройки	Жилой дом с плитами		
	на природном газе	на сжиженном газе или твердом топливе	электрическими
1	2	3	4
1 – 2 этажа	9,5/0,96	14,2/0,96	20,0/0,98
3 – 5 этажей	9,3/0,96	12,3/0,96	10,2/0,98

Примечание:

* удельные расчетные нагрузки приводятся для квартир общей площадью до 55 м². При общей площади квартир более 55 м² удельную нагрузку следует увеличивать на 1% на каждый квадратный метр дополнительной площади в домах с плитами на природном газе и на 0,5 % в домах с электрическими плитами и плитами на твердом топливе и сжиженном газе.

Таблица 194¹

Виды разрешенного использования земельных участков и объектов капитального строительства для территории № 8, в границах которой предусматривается осуществление комплексного развития территории

Виды разрешенного использования земельных участков	Наименование вида разрешенного использования
1	2
Основные	2.1. Для индивидуального жилищного строительства
	2.1.1 Малоэтажная многоквартирная жилая застройка
	2.3 Блокированная жилая застройка
	2.7.1 Хранение автотранспорта
	3.1 Коммунальное обслуживание
	3.1.1 Предоставление коммунальных услуг
	3.1.2 Административные здания организаций, обеспечивающих предоставление коммунальных услуг
	3.4.1 Амбулаторно-поликлиническое обслуживание
	3.4.2 Стационарное медицинское обслуживание
	3.5.1 Дошкольное, начальное и среднее общее образование
	3.6.1 Объекты культурно-досуговой деятельности
	3.6.2 Парки культуры и отдыха
	3.6.3 Цирки и зверинцы
	3.8.1 Государственное управление
	3.8.2 Представительская деятельность
	4.1 Деловое управление
	4.4 Магазины
	4.6 Общественное питание
	4.7 Гостиничное обслуживание
	5.1 Спорт
	5.1.1 Обеспечение спортивно-зрелищных мероприятий
	5.1.2 Обеспечение занятий спортом в помещениях
	5.1.3 Площадки для занятий спортом
	5.1.4 Оборудованные площадки для занятий спортом
	6.8 Связь
	7.2 Автомобильный транспорт

	8.3 Обеспечение внутреннего правопорядка
	9.3 Историко-культурная деятельность
	12.0 Земельные участки (территории) общего пользования
	12.0.1 Улично-дорожная сеть
	12.0.2 Благоустройство территории
Условно разрешенные	2.7 Обслуживание жилой застройки
	3.5.2 Среднее и высшее профессиональное образование
	3.8 Общественное управление
	3.8.1 Государственное управление
	3.8.2 Представительская деятельность
	3.9 Обеспечение научной деятельности
	3.9.1 Обеспечение деятельности в области гидрометеорологии и смежных с ней областях
	3.9.2 Проведение научных исследований
	3.9.3 Проведение научных испытаний
	4.2 Объекты торговли (торговые центры, торгово-развлекательные центры (комплексы))
Вспомогательные	4.5 Банковская и страховая деятельность
	4.9.1 Объекты дорожного сервиса
	4.9 Служебные гаражи

»;

- наименование и абзац первый пункта 3.3 изложить в следующей редакции:

«3.3. Показатели развития территорий № 2, 30, в границах которых предусматривается осуществление комплексного развития территории

Предельные параметры разрешенного строительства, расчетные показатели минимально допустимого уровня обеспеченности территории объектами коммунальной, транспортной, социальной инфраструктур и расчетные показатели максимально допустимого уровня территориальной доступности указанных объектов для населения, виды разрешенного использования земельных участков и объектов капитального строительства для территорий № 2, 30, в границах которых предусматривается осуществление комплексного развития территории, приведены в таблицах 195–198.»;

- наименование таблицы 195 изложить в следующей редакции:
«Таблица 195

Предельные параметры разрешенного строительства и расчетные показатели минимально допустимого уровня обеспеченности объектами коммунальной инфраструктуры для территорий № 2, 30, в границах которых предусматривается осуществление комплексного развития территории»;

- наименование таблицы 196 изложить в следующей редакции:
«Таблица 196

Расчетные показатели минимально допустимого уровня обеспеченности объектами транспортной и социальной инфраструктур и расчетные показатели максимально допустимого уровня территориальной доступности указанных объектов для территорий № 2, 30, в границах которых предусматривается осуществление комплексного развития территории»;

- наименование таблицы 198 изложить в следующей редакции:

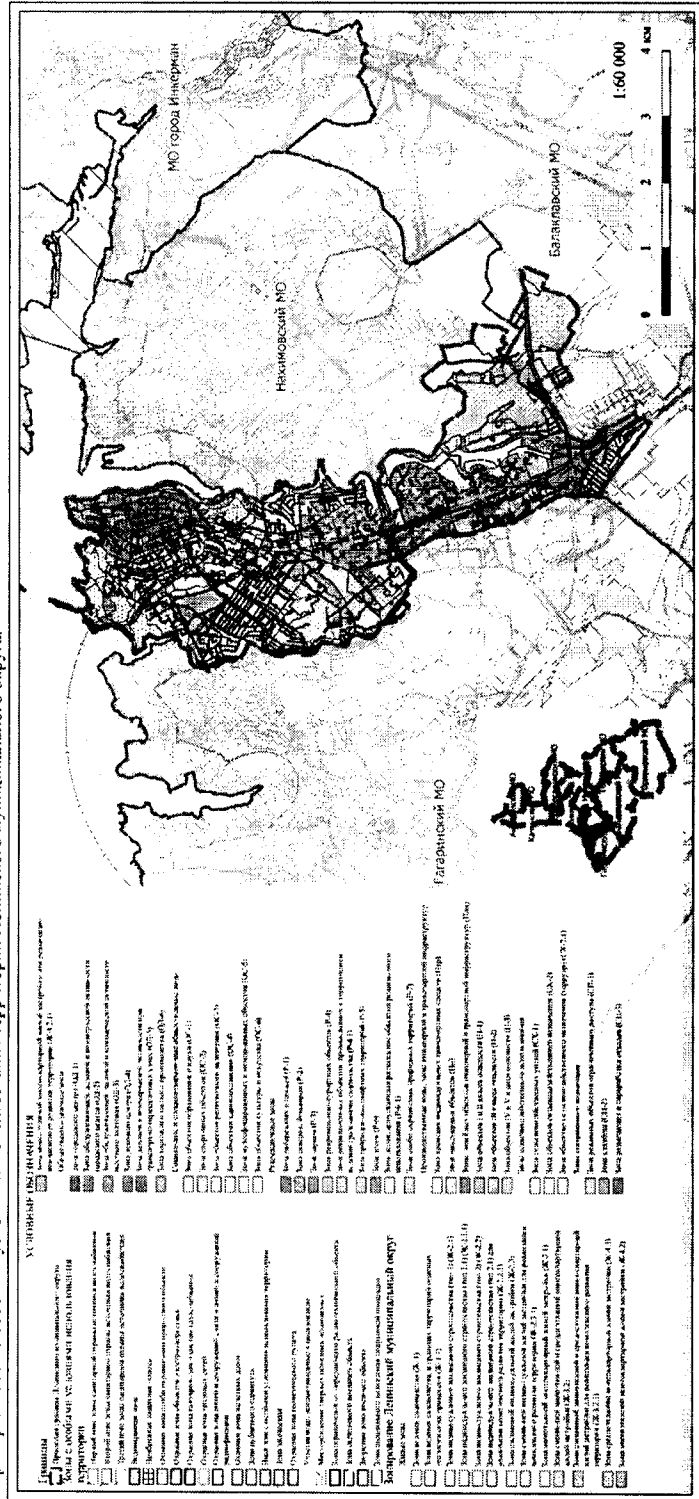
«Таблица 198

Виды разрешенного использования земельных участков и объектов капитального строительства для территорий № 2, 30, в границах которых предусматривается осуществление комплексного развития территории»;

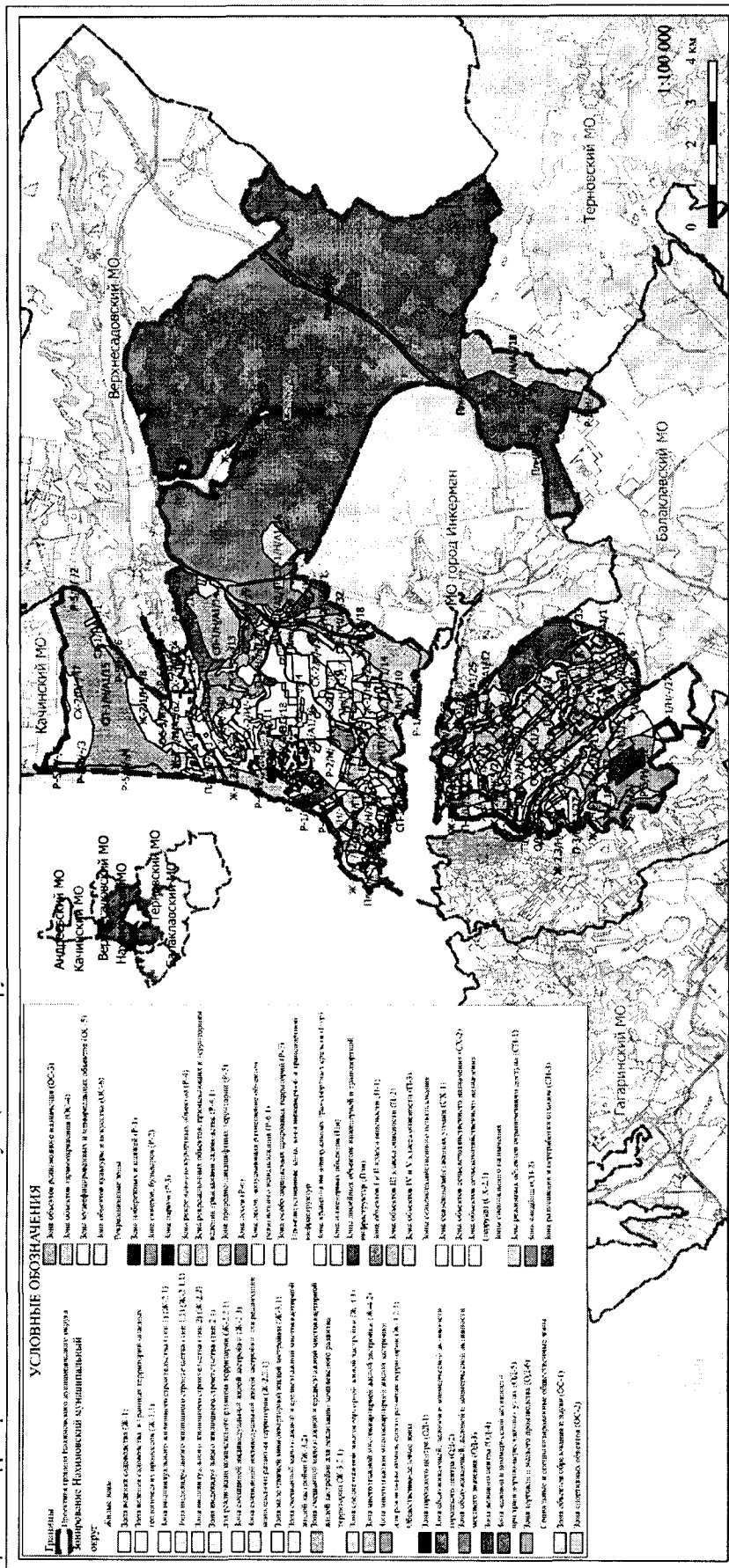
Карта градоостроительного зонирования.
Границы территориальных зон

Карта градостроительного зонирования.

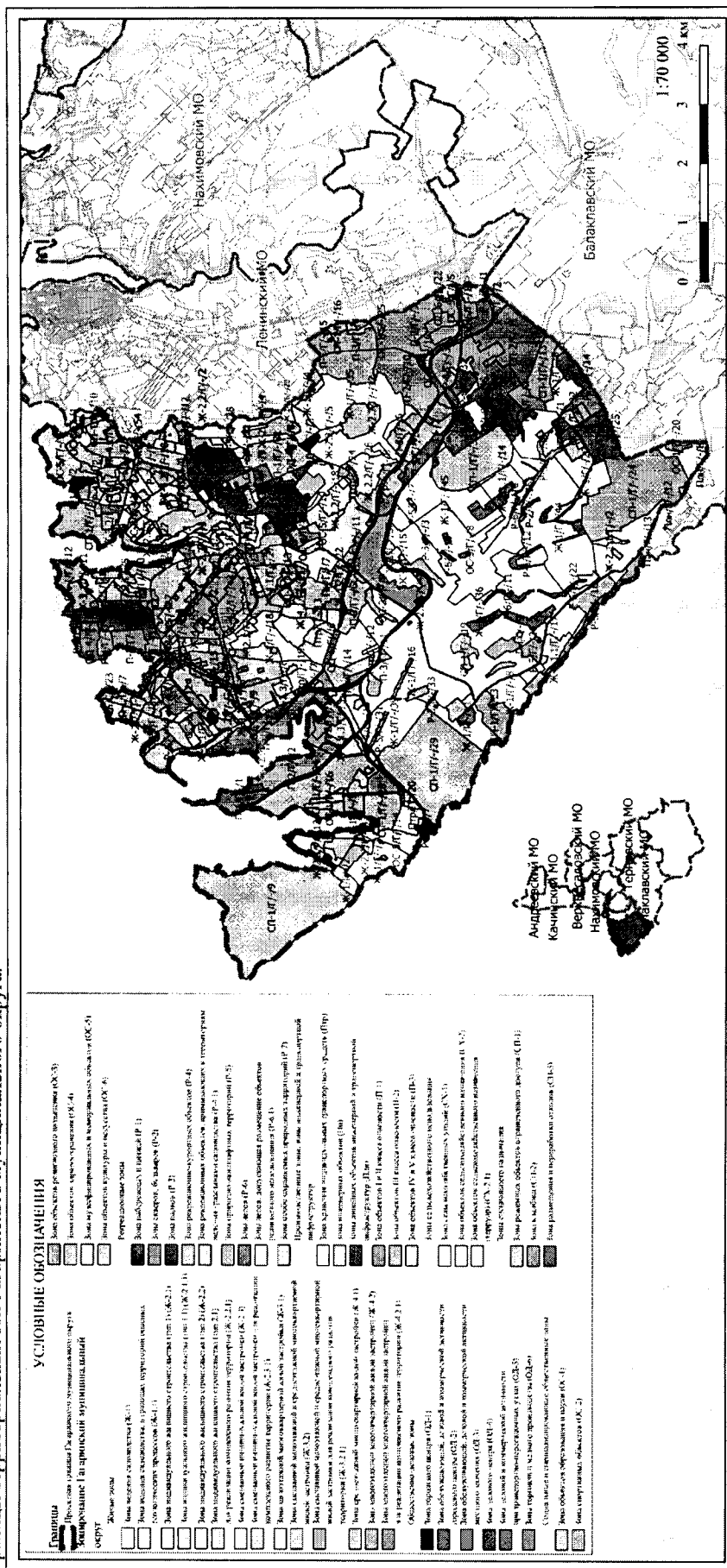
Карта границ зон с особыми условиями использования территорий Ленинского муниципального округа.



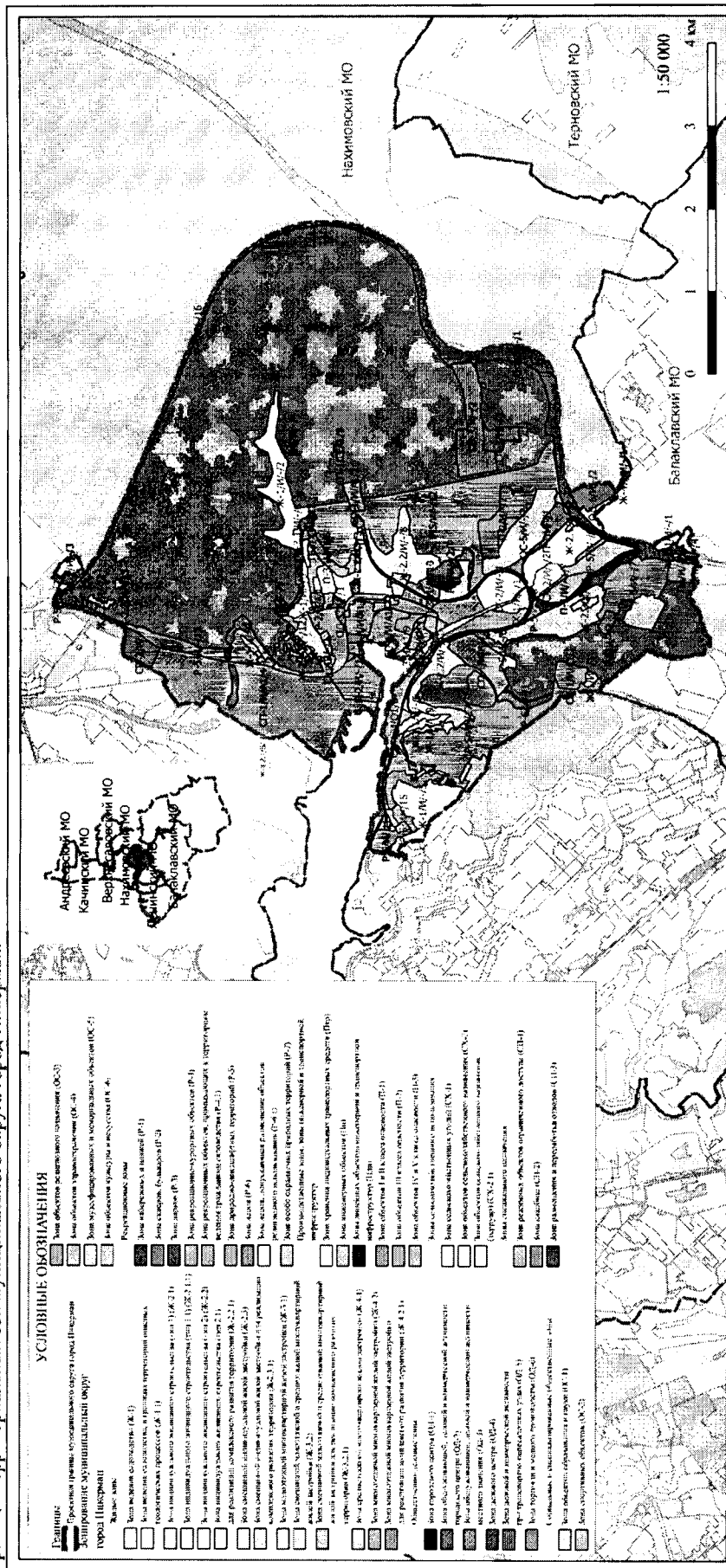
Карта градостроительного зонирования.
Границы территориальных зон Нахимовского муниципального округа.



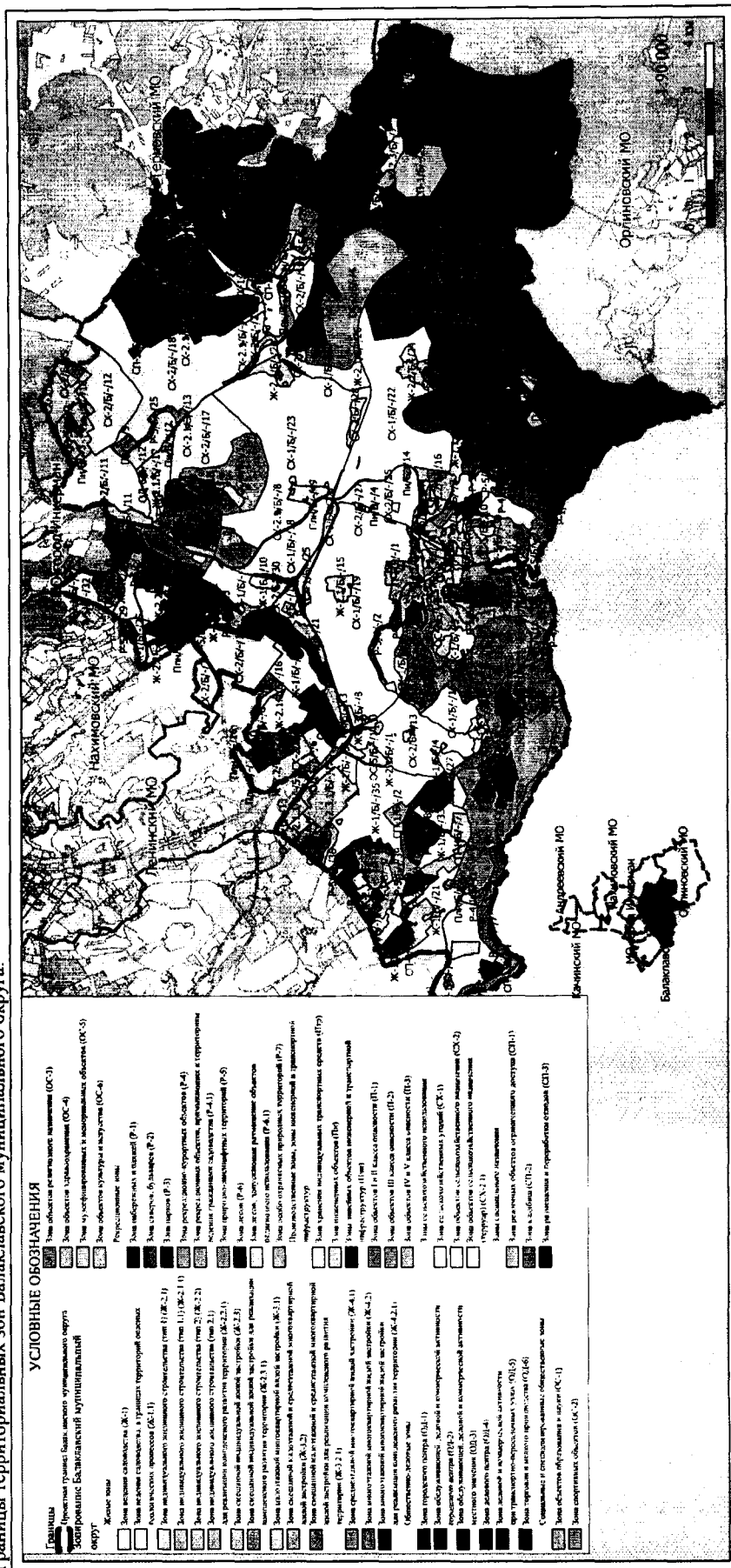
Карта градостроительного зонирования.
Границы территориальных зон Гагаринского муниципального округа.



Карта градостроительного зонирования.
Границы территориальных зон муниципального округа город Инкерман.



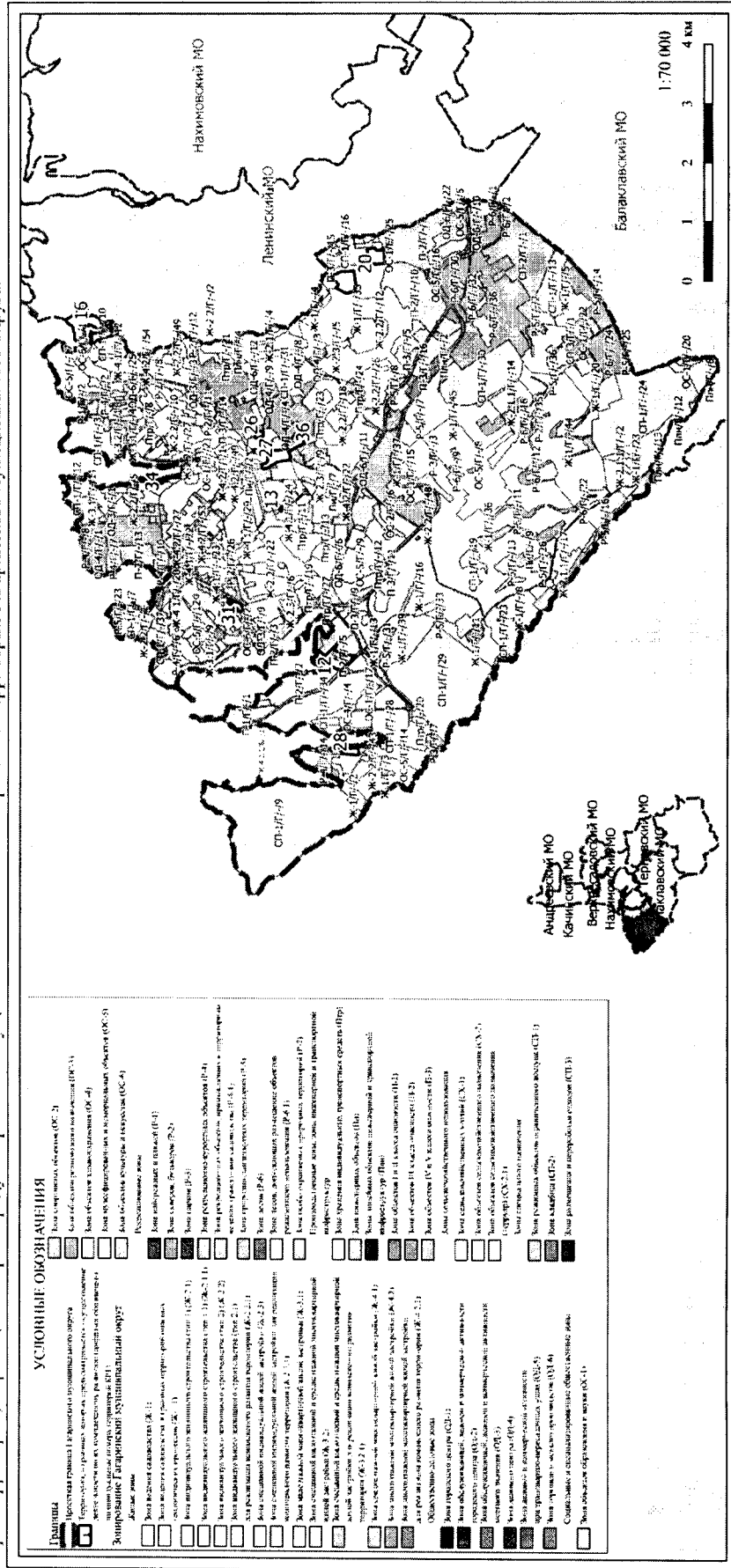
Границы территориальных зон Балаклавского муниципального округа.



2) в приложении № 2 Лист 3 «Карта градостроительного зонирования. Карта территорий, в границах которых предусматривается осуществление комплексного развития территории Гагаринского муниципального округа.» изложить в следующей редакции:

«Лист 3

Карта градостроительного зонирования.
Карта территорий, в границах которых предусматривается осуществление комплексного развития территории Гагаринского муниципального округа.



»;

«Лист 4

[illegible]

5) приложение № 3 «Карта градостроительного зонирования. Карта границ зон с особыми условиями использования территорий» изложить в следующей редакции:

«Приложение №3
к настоящим Правилам

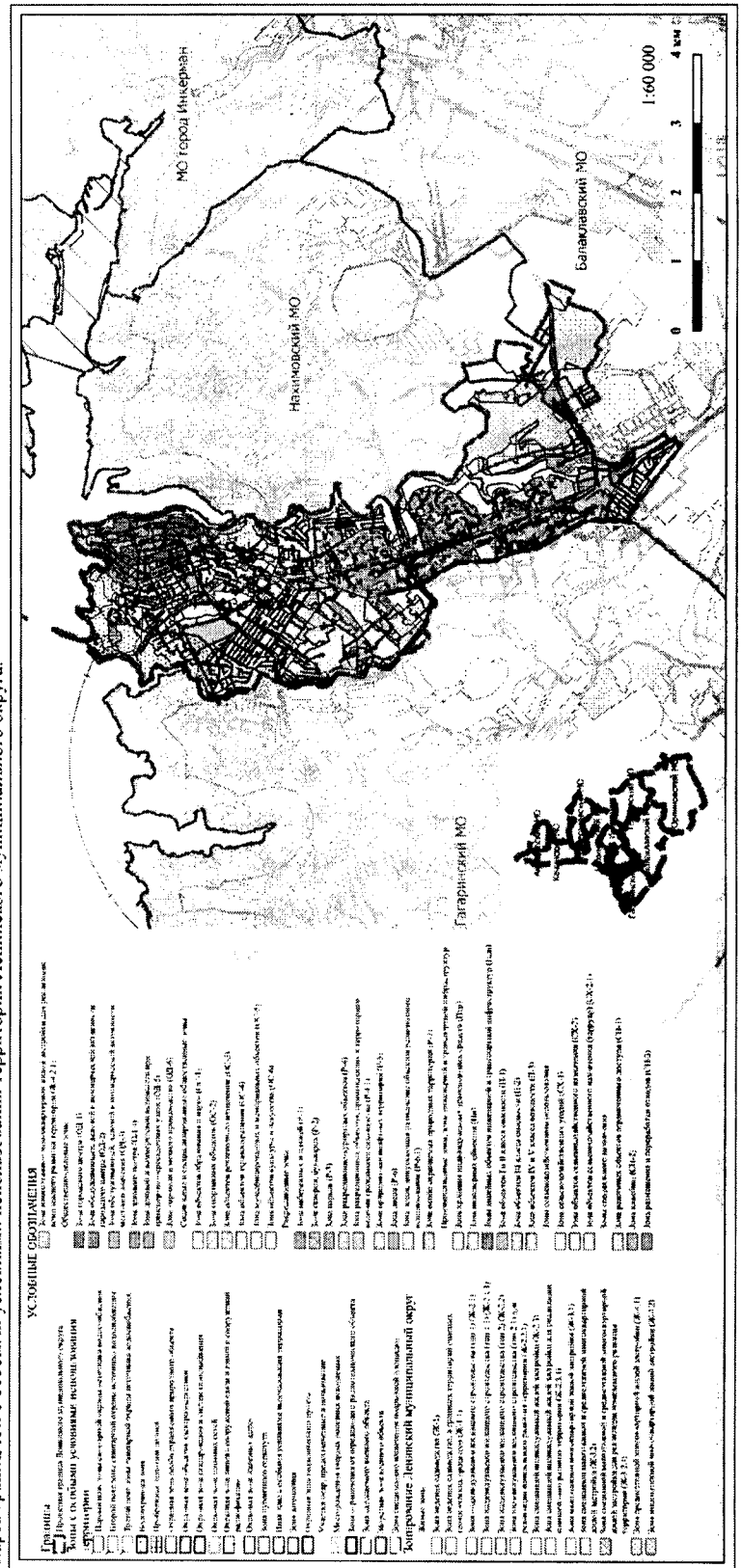
Карта градостроительного зонирования.

Карта границ зон с особыми условиями использования территорий

Лист 1 к настоящим Правилам

Карта градостроительного зонирования.

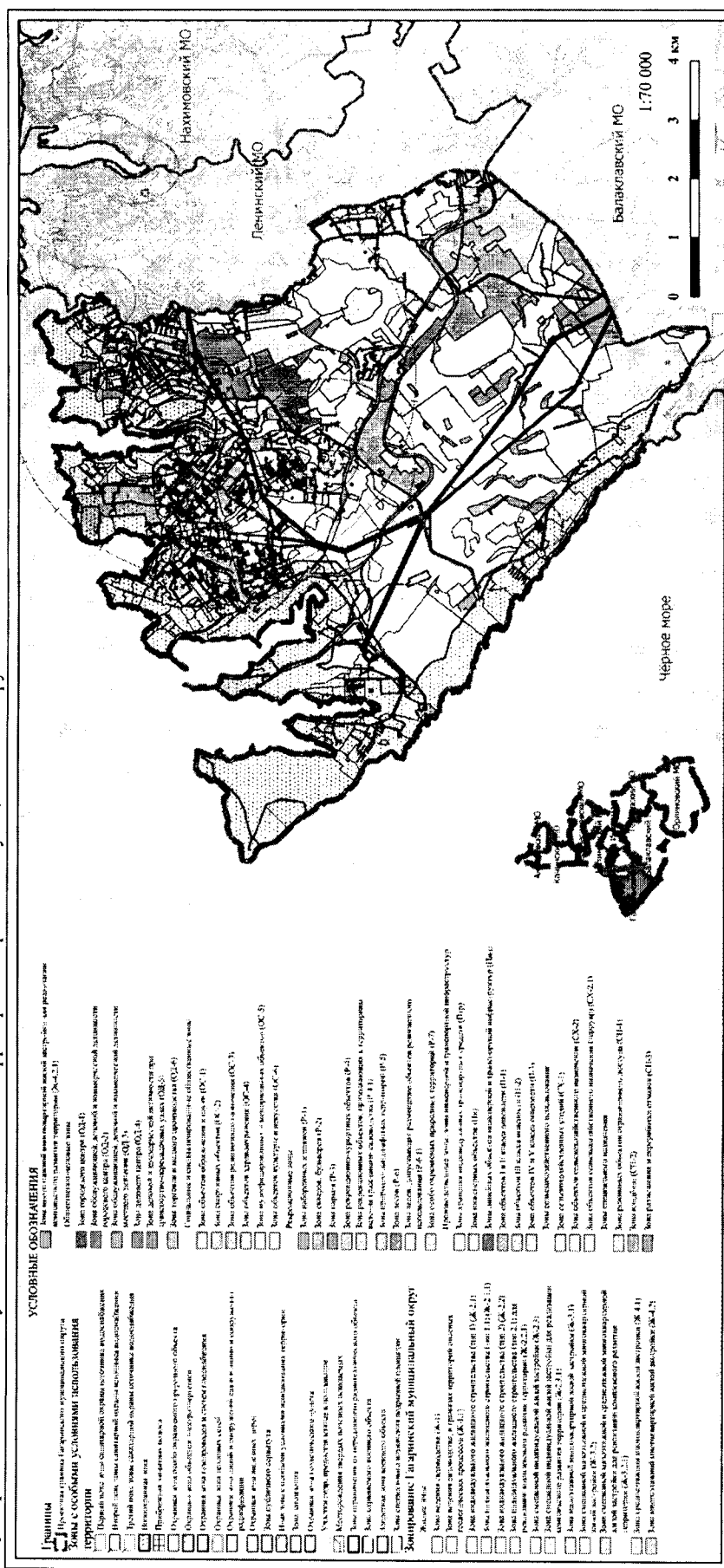
Карта границ зон с особыми условиями использования территорий Ленинского округа.



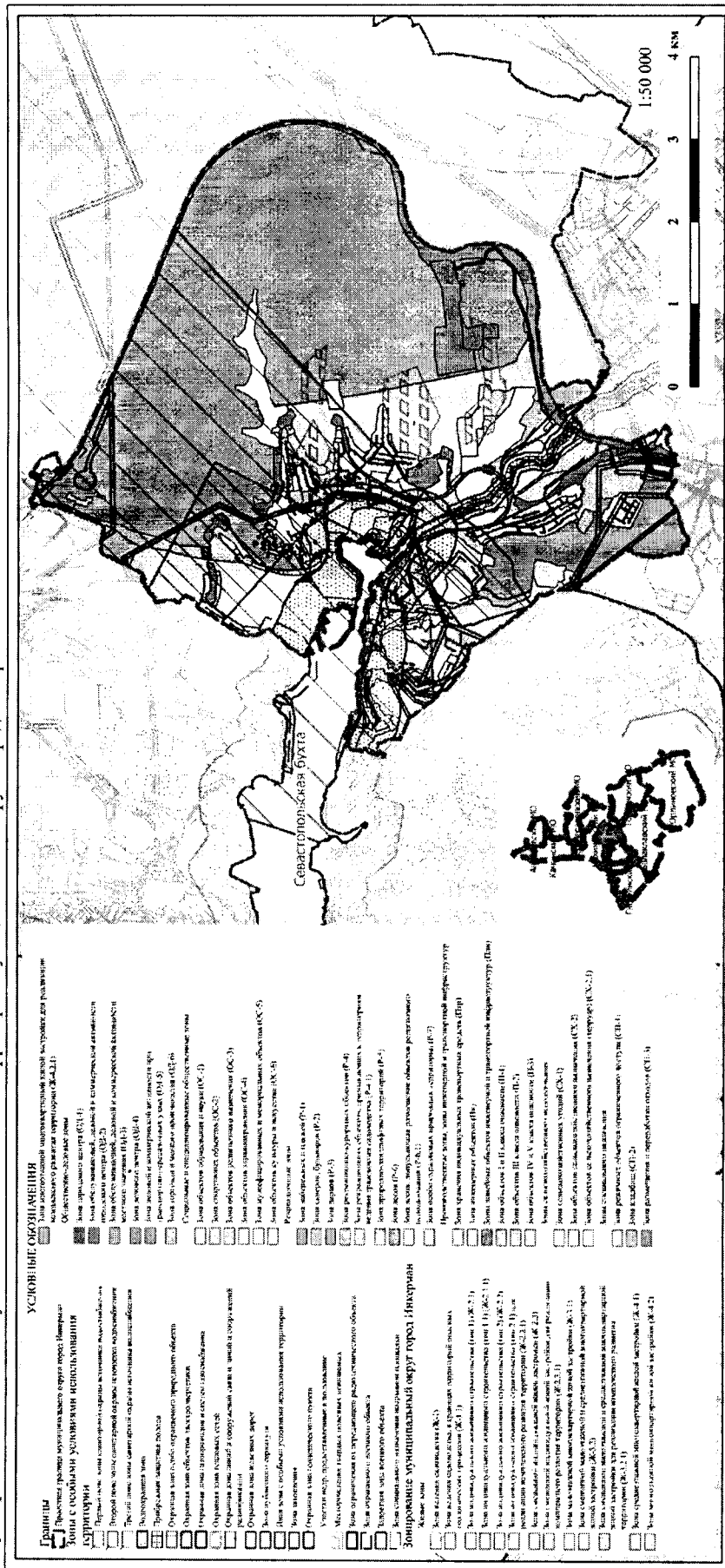
Карта градостроительного зонирования.
Карта границ зон с особыми условиями использования территорий Нахимовского муниципального округа.



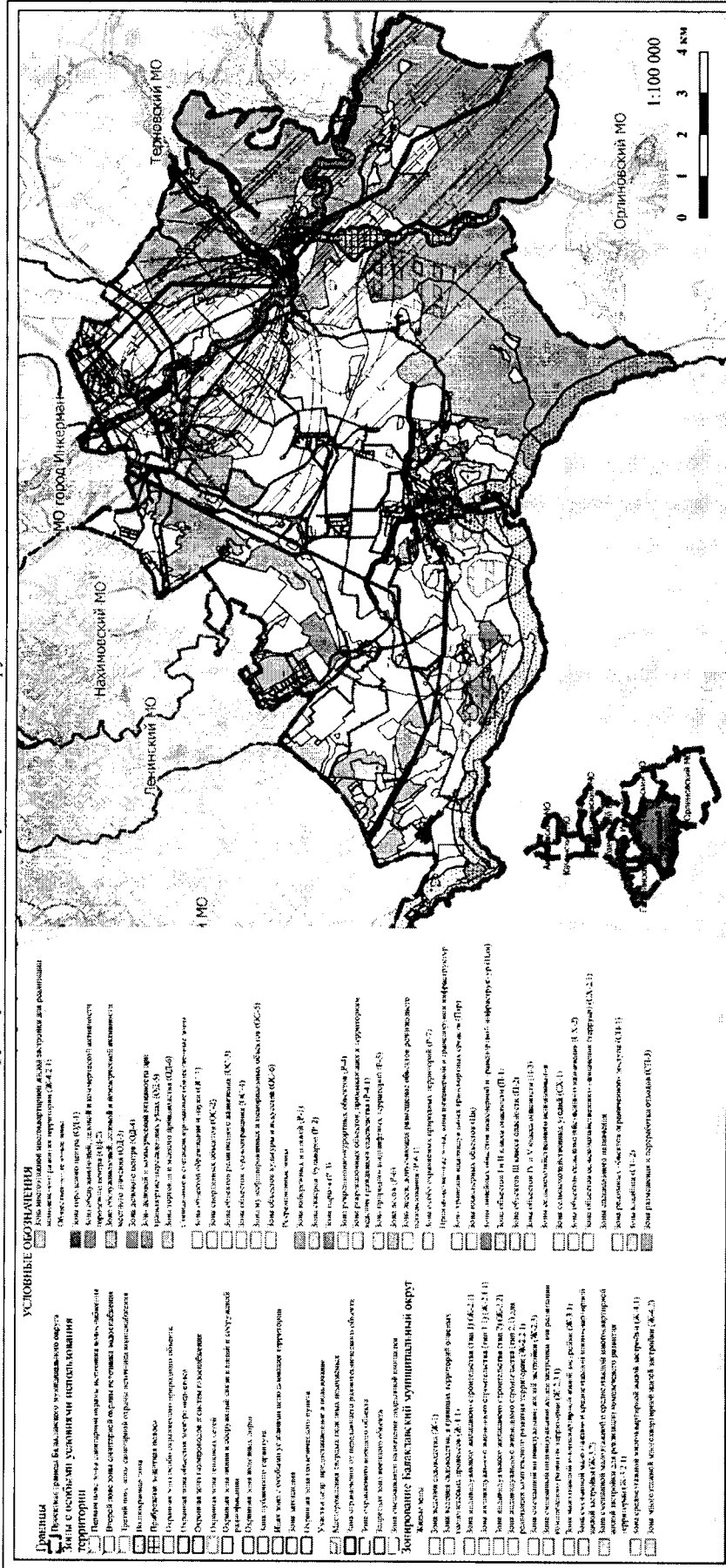
Карта градостроительного зонирования.
Карта границ зон с особыми условиями использования территории Гагаринского муниципального округа.



Карта градостроительного зонирования.
Карта границ зон с особыми условиями использования территорий муниципального округа город Инкерман.

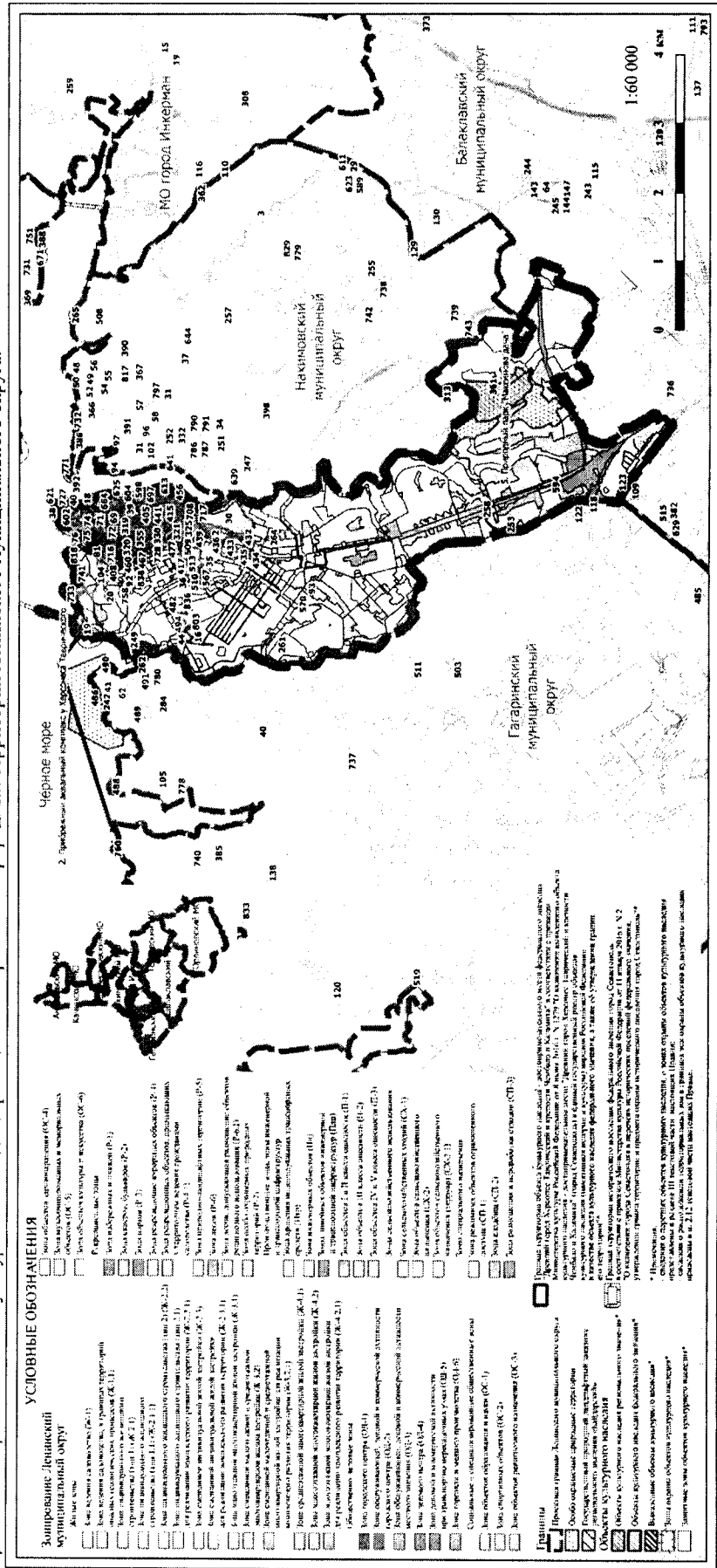


Карта границ зон с особыми условиями использования территорий Балаклавского муниципального округа.



«Лист 1

Карта границ территорий объектов культурного наследия, в том числе границ территории достопримечательного места, границ территории исторического поселения, границ зон охраны объектов культурного наследия, границ особо охраняемых природных территорий Ленинского муниципального округа.



«Лист 5

Карта границ территорий объектов культурного наследия, в том числе границ территории достопримечательного места, границ территории исторического поселения, границ зон охраны объектов культурного наследия, границ особо охраняемых природных территорий Балаклавского муниципального округа.

