



## ПРАВИТЕЛЬСТВО СЕВАСТОПОЛЯ

---

### ПОСТАНОВЛЕНИЕ

Об утверждении границ объединенной зоны охраны, режимов использования земель и требований к градостроительным регламентам в границах территории объединенной зоны охраны объектов культурного наследия федерального и регионального значения, расположенных в центральной части города Севастополя вдоль улиц Адмирала Октябрьского, Большой Морской, Василия Кучера, Воронина, Ленина, Луначарского, Одесской, Пушкина, Советской, Суворова, Терещенко, пл. Нахимова, пл. Суворова, пр-та Нахимова

В соответствии с Федеральным законом от 25.06.2002 № 73-ФЗ «Об объектах культурного наследия (памятниках истории и культуры) народов Российской Федерации», постановлением Правительства Российской Федерации от 12.09.2015 № 972 «Об утверждении Положения о зонах охраны объектов культурного наследия (памятников истории и культуры) народов Российской Федерации и о признании утратившими силу отдельных положений нормативных правовых актов Правительства Российской Федерации», Уставом города Севастополя, законами города Севастополя от 29.09.2015 № 185-ЗС «О правовых актах города Севастополя», от 25.11.2015 № 206-ЗС «Об объектах культурного наследия города Севастополя», от 30.12.2022 № 737-ЗС «О Правительстве Севастополя», с учетом акта по результатам государственной историко-культурной экспертизы «Проект объединенной зоны охраны объектов культурного наследия федерального и регионального значения, расположенных на территории города Севастополя» (шифр: ПОЗО-5/2022) от 31.03.2023 Правительство Севастополя **постановляет:**

**1. Утвердить:**

1.1. Перечень объектов культурного наследия федерального и регионального значения, расположенных в центральной части города Севастополя вдоль улиц Адмирала Октябрьского, Большой Морской, Василия Кучера, Воронина, Ленина, Луначарского, Одесской, Пушкина, Советской, Суворова, Терещенко, пл. Нахимова, пл. Суворова,

пр-та Нахимова, в отношении которых утверждаются границы объединенной зоны охраны, режимы использования земель и требования к градостроительным регламентам в границах территории объединенной зоны охраны объектов культурного наследия (приложение № 1).

1.2. Границы объединенной зоны охраны объектов культурного наследия федерального и регионального значения, расположенных в центральной части города Севастополя вдоль улиц Адмирала Октябрьского, Большой Морской, Василия Кучера, Воронина, Ленина, Луначарского, Одесской, Пушкина, Советской, Суворова, Терещенко, пл. Нахимова, пл. Суворова, пр-та Нахимова (приложение № 2).

1.3. Режимы использования земель и требования к градостроительным регламентам в границах территории объединенной зоны охраны объектов культурного наследия федерального и регионального значения, расположенных в центральной части города Севастополя вдоль улиц Адмирала Октябрьского, Большой Морской, Василия Кучера, Воронина, Ленина, Луначарского, Одесской, Пушкина, Советской, Суворова, Терещенко, пл. Нахимова, пл. Суворова, пр-та Нахимова (приложение № 3).

1.4. Графическое изображение границ объединенной зоны охраны объектов культурного наследия федерального и регионального значения, расположенных в центральной части города Севастополя вдоль улиц Адмирала Октябрьского, Большой Морской, Василия Кучера, Воронина, Ленина, Луначарского, Одесской, Пушкина, Советской, Суворова, Терещенко, пл. Нахимова, пл. Суворова, пр-та Нахимова (приложение № 4).

2. Управлению охраны объектов культурного наследия города Севастополя обеспечить внесение сведений о наличии объединенной зоны охраны объектов культурного наследия федерального и регионального значения, расположенных в центральной части города Севастополя вдоль улиц Адмирала Октябрьского, Большой Морской, Василия Кучера, Воронина, Ленина, Луначарского, Одесской, Пушкина, Советской, Суворова, Терещенко, пл. Нахимова, пл. Суворова, пр-та Нахимова, в Единый государственный реестр недвижимости.

3. Убытки при ограничении прав в связи с установлением, изменением охранной зоны подлежат возмещению Правительством Севастополя в полном объеме с учетом особенностей, установленных статьей 57.1 Земельного кодекса Российской Федерации.

Срок наступления обязанности Правительства Севастополя по возмещению убытков наступает со дня заключения соглашения о возмещении убытков, заключаемого с лицами, указанными в пункте 2 статьи 57.1 Земельного кодекса Российской Федерации.

4. Признать утратившими силу следующие постановления Правительства Севастополя:

– от 18.02.2019 № 92-ПП «Об утверждении зон охраны объекта культурного наследия регионального значения «Административное здание», расположенного по адресу: Российская Федерация, г. Севастополь, ул. Суворова, д. 21»;

– от 18.02.2019 № 96-ПП «Об утверждении зон охраны объекта культурного наследия регионального значения «Общественное здание», расположенного по адресу: Российская Федерация, г. Севастополь, ул. Суворова, д. 25»;

– от 18.02.2019 № 97-ПП «Об утверждении зон охраны объекта культурного наследия регионального значения «Дом Волохова», расположенного по адресу: Российская Федерация, г. Севастополь, ул. Суворова, д. 19»;

– от 18.02.2019 № 98-ПП «Об утверждении зон охраны объекта культурного наследия регионального значения «Жилой дом», расположенного по адресу: Российская Федерация, г. Севастополь, ул. Терещенко, д. 1»;

– от 18.02.2019 № 99-ПП «Об утверждении зон охраны объекта культурного наследия регионального значения «Жилой дом», расположенного по адресу: Российская Федерация, г. Севастополь, ул. Терещенко, д. 5»;

– от 18.02.2019 № 100-ПП «Об утверждении зон охраны объекта культурного наследия регионального значения «Административное здание», расположенного по адресу: Российская Федерация, г. Севастополь, ул. Терещенко, д. 10»;

– от 18.02.2019 № 101-ПП «Об утверждении зон охраны объекта культурного наследия федерального значения «Петропавловский собор», расположенного по адресу: Российская Федерация, г. Севастополь, ул. Луначарского, д. 37»;

– от 18.02.2019 № 102-ПП «Об утверждении зон охраны объекта культурного наследия регионального значения «Жилой дом», расположенного по адресу: Российская Федерация, г. Севастополь, ул. Советская, д. 24»;

– от 18.02.2019 № 103-ПП «Об утверждении зон охраны объекта культурного наследия регионального значения «Жилой дом», расположенного по адресу: Российская Федерация, г. Севастополь, ул. Советская, д. 26»;

– от 18.02.2019 № 104-ПП «Об утверждении зон охраны объекта культурного наследия регионального значения «Жилой дом», расположенного по адресу: Российская Федерация, г. Севастополь, ул. Советская, д. 39»;

– от 12.03.2020 № 77-ПП «Об утверждении границ объединенной зоны охраны, режимов использования земель и требований к градостроительным

регламентам в границах территории объединенной зоны охраны объектов культурного наследия «Графская пристань (пл. Нахимова), «Памятник затопленным кораблям» (Севастопольская бухта), «Памятник русскому флотоводцу адмиралу П.С. Нахимову» (пл. Нахимова), «Памятный знак в честь 200-летия основания города Севастополя» (пл. Нахимова), «Здание судостроительного техникума (бывшая гостиница «Киста»))» (Нахимова, 2), «Мемориальная стена в память героической обороны Севастополя 1941–1942 гг.» (пл. Нахимова), «Памятник герою русско-турецкой войны 1828–1829 годов А.И. Казарскому» (Матросский бульвар), «Памятник в честь 100-летия изобретения радио А.С. Поповым» (Матросский бульвар), «Здание бывших мастерских порта, где работала подпольная группа Сильникова П.Д., 1942–1944 гг.» (Минная пристань)».

5. Настоящее постановление вступает в силу по истечении десяти дней после дня его официального опубликования.

6. Контроль за исполнением настоящего постановления возложить на начальника Управления охраны объектов культурного наследия города Севастополя.

Губернатор города Севастополя



М.В. Развожаев

29.06.2023  
№ 320-ПП



Приложение № 1  
УТВЕРЖДЕН  
постановлением  
Правительства Севастополя  
от 29.06.2023 № 320-ПП

Перечень объектов культурного наследия федерального и регионального значения, расположенных в центральной части города Севастополя вдоль улиц Адмирала Октябрьского, Большой Морской, Василия Кучера, Воронина, Ленина, Луначарского, Одесской, Пушкина, Советской, Суворова, Терещенко, пл. Нахимова, пл. Суворова, пр-та Нахимова, в отношении которых утверждаются границы объединенной зоны охраны, режимы использования земель и требования к градостроительным регламентам в границах территории объединенной зоны охраны объектов культурного наследия

№ п/п	Наименование объекта культурного наследия	Вид объекта культурного наследия	Адрес
1.	Братская могила погибших в Севастополе в 1941–1942 гг.	Памятник	г. Севастополь, ул. Большая Морская, 38
2.	Здание бывших мастерских порта, где работала подпольная группа Сильникова П.Д. 1942–1944 гг.	Памятник	г. Севастополь, Минная пристань
3.	Дом, в котором жила А.А. Ахматова	Памятник	г. Севастополь, ул. Ленина, 8
4.	Памятный знак восстановителям города-героя Севастополя	Памятник	г. Севастополь, ул. Ленина, сквер Ленинского комсомола
5.	Мемориальная стена в память героической обороны	Памятник	г. Севастополь, пл. Нахимова
6.	Памятник сотрудникам милиции	Памятник	г. Севастополь, сквер им. Бузина
7.	Памятный знак эскадре Черноморского флота	Памятник	г. Севастополь, Приморский бульвар
8.	Памятный знак в честь 200-летия основания города Севастополя	Памятник	г. Севастополь, пл. Нахимова
9.	Памятник воинам-интернационалистам, погибшим в Афганистане	Памятник	г. Севастополь, сквер Ленинского комсомола
10.	Памятник в честь 100-летия изобретения радио А.С. Поповым	Памятник	г. Севастополь, Матросский бульвар
11.	Памятник Герою Советского Союза Н.Г. Кузнецову	Памятник	г. Севастополь, ул. Большая Морская

№ п/п	Наименование объекта культурного наследия	Вид объекта культурного наследия	Адрес
12.	Памятник В.И. Ленину	Памятник	г. Севастополь, ул. Ленина
13.	Памятник Герою русско-турецкой войны 1828–1829 годов А.И. Казарскому	Памятник	г. Севастополь, Ленинский район, Матросский бульвар
14.	Памятник русскому флотоводцу адмиралу П.С. Нахимову	Памятник	г. Севастополь, пл. Нахимова
15.	Памятник героям-комсомольцам	Памятник	г. Севастополь, ул. Ленина
16.	Бюст Н.Н. Миклухо-Маклая	Памятник	г. Севастополь, Приморский бульвар
17.	Бюст А.О. Ковалевского	Памятник	г. Севастополь, Приморский бульвар
18.	Памятник А.С. Пушкину	Памятник	г. Севастополь, ул. Пушкина
19.	Памятник А.В. Суворову	Памятник	г. Севастополь, ул. Суворова
20.	Памятник Девичьей батарее	Памятник	г. Севастополь, ул. Советская
21.	Начало плавучего моста через рейд. Мемориальное обозначение	Памятник	г. Севастополь, Приморский бульвар
22.	Памятник морякам вспомогательного флота	Памятник	г. Севастополь, Телефонная пристань
23.	Памятный знак разведчикам Черноморского флота	Памятник	г. Севастополь, ул. Ленина
24.	Жилой дом	Памятник	г. Севастополь, ул. Большая Морская, 5
25.	Жилой дом	Памятник	г. Севастополь, ул. Большая Морская, 7
26.	Жилой дом	Памятник	г. Севастополь, ул. Большая Морская, 8
27.	Жилой дом	Памятник	г. Севастополь, ул. Большая Морская, 10
28.	Бывшая Караимская кенаса	Памятник	г. Севастополь, ул. Большая Морская, 11
29.	Кинотеатр «Победа»	Памятник	г. Севастополь, ул. Большая Морская, 13
30.	Жилой дом	Памятник	г. Севастополь, ул. Большая Морская, 14
31.	Жилой дом	Памятник	г. Севастополь, ул. Большая Морская, 15
32.	Жилой дом	Памятник	г. Севастополь, ул. Большая Морская, 16
33.	Жилой дом	Памятник	г. Севастополь, ул. Большая Морская, 17
34.	Жилой дом	Памятник	г. Севастополь, ул. Большая Морская, 18
35.	Жилой дом	Памятник	г. Севастополь, ул. Большая Морская, 19

№ п/п	Наименование объекта культурного наследия	Вид объекта культурного наследия	Адрес
36.	Жилой дом	Памятник	г. Севастополь, ул. Большая Морская, 20
37.	Главпочтамт	Памятник	г. Севастополь, ул. Большая Морская, 21
38.	Жилой дом	Памятник	г. Севастополь, ул. Большая Морская, 22
39.	Жилой дом	Памятник	г. Севастополь, ул. Большая Морская, 24
40.	Жилой дом	Памятник	г. Севастополь, ул. Большая Морская, 25
41.	Жилой дом	Памятник	г. Севастополь, ул. Большая Морская, 26
42.	Жилой дом	Памятник	г. Севастополь, ул. Большая Морская, 27
43.	Жилой дом	Памятник	г. Севастополь, ул. Большая Морская, 28
44.	Жилой дом	Памятник	г. Севастополь, ул. Большая Морская, 29
45.	Жилой дом	Памятник	г. Севастополь, ул. Большая Морская, 30
46.	Жилой дом	Памятник	г. Севастополь, ул. Большая Морская, 31
47.	Жилой дом	Памятник	г. Севастополь, ул. Большая Морская, 32
48.	Жилой дом	Памятник	г. Севастополь, ул. Большая Морская, 33
49.	Жилой дом	Памятник	г. Севастополь, ул. Большая Морская, 34
50.	Жилой дом	Памятник	г. Севастополь, ул. Большая Морская, 35
51.	Жилой дом	Памятник	г. Севастополь, ул. Большая Морская, 38
52.	Жилой дом	Памятник	г. Севастополь, ул. Большая Морская, 41
53.	Жилой дом	Памятник	г. Севастополь, ул. Большая Морская, 43
54.	Жилой дом	Памятник	г. Севастополь, ул. Большая Морская, 46 (Адмирала Октябрьского, 2)
55.	Жилой дом	Памятник	г. Севастополь, ул. Большая Морская, 48
56.	Жилой дом	Памятник	г. Севастополь, ул. Большая Морская, 50
57.	Жилой дом	Памятник	г. Севастополь, ул. Большая Морская, 52
58.	Горком КПУ	Памятник	г. Севастополь, ул. Ленина, 3
59.	Горисполком (старое здание)	Памятник	г. Севастополь, ул. Ленина, 4

№ п/п	Наименование объекта культурного наследия	Вид объекта культурного наследия	Адрес
60.	Жилой дом	Памятник	г. Севастополь, ул. Ленина, 5
61.	Военно-Морской музей	Памятник	г. Севастополь, ул. Ленина, 11
62.	Жилой дом	Памятник	г. Севастополь, ул. Ленина, 13
63.	Жилой дом	Памятник	г. Севастополь, ул. Ленина, 14
64.	Госбанк	Памятник	г. Севастополь, ул. Ленина, 15
65.	Жилой дом	Памятник	г. Севастополь, ул. Ленина, 18
66.	Жилой дом	Памятник	г. Севастополь, ул. Ленина, 19
67.	Жилой дом	Памятник	г. Севастополь, ул. Ленина, 21
68.	Жилой дом	Памятник	г. Севастополь, ул. Ленина, 23
69.	Дом культуры строителей	Памятник	г. Севастополь, ул. Ленина, 25
70.	Административное здание	Памятник	г. Севастополь, ул. Ленина, 27
71.	Административное здание	Памятник	г. Севастополь, ул. Ленина, 29
72.	Жилой дом	Памятник	г. Севастополь, ул. Ленина, 30
73.	Райком КПУ	Памятник	г. Севастополь, ул. Ленина, 31
74.	Жилой дом	Памятник	г. Севастополь, ул. Ленина, 33
75.	Жилой дом	Памятник	г. Севастополь, ул. Ленина, 34
76.	Жилой дом	Памятник	г. Севастополь, ул. Ленина, 36
77.	Административное здание	Памятник	г. Севастополь, ул. Ленина, 37
78.	Жилой дом	Памятник	г. Севастополь, ул. Ленина, 40
79.	Административное здание	Памятник	г. Севастополь, ул. Ленина, 41
80.	Административное здание	Памятник	г. Севастополь, ул. Ленина, 43
81.	Жилой дом	Памятник	г. Севастополь, ул. Ленина, 45
82.	Жилой дом	Памятник	г. Севастополь, ул. Ленина, 46
83.	Жилой дом	Памятник	г. Севастополь, ул. Ленина, 47
84.	Жилой дом	Памятник	г. Севастополь, ул. Ленина, 48
85.	Жилой дом	Памятник	г. Севастополь, ул. Ленина, 50
86.	Библиотека	Памятник	г. Севастополь, ул. Ленина, 51
87.	Жилой дом	Памятник	г. Севастополь, ул. Ленина, 52
88.	Административное здание	Памятник	г. Севастополь, ул. Ленина, 54
89.	Жилой дом	Памятник	г. Севастополь, ул. Ленина, 58
90.	Жилой дом	Памятник	г. Севастополь, ул. Ленина, 62
91.	Жилой дом	Памятник	г. Севастополь, ул. Ленина, 64
92.	Жилой дом	Памятник	г. Севастополь, ул. Ленина, 68
93.	Жилой дом	Памятник	г. Севастополь, ул. Ленина, 70
94.	Жилой дом	Памятник	г. Севастополь, ул. Ленина, 72
95.	Жилой дом	Памятник	г. Севастополь, ул. Ленина, 74
96.	Жилой дом	Памятник	г. Севастополь, ул. Ленина, 76
97.	Жилой дом	Памятник	г. Севастополь, пр-т Нахимова, 1
98.	ИНБЮМ, административное здание	Памятник	г. Севастополь, пр-т Нахимова, 2
99.	Жилой дом	Памятник	г. Севастополь, пр-т Нахимова, 3
100.	Бывший институт физических методов лечения им. Сеченова	Памятник	г. Севастополь, пр-т Нахимова, 4
101.	Жилой дом	Памятник	г. Севастополь, пр-т Нахимова, 5
102.	Драматический театр им. А.В. Луначарского	Памятник	г. Севастополь, пр-т Нахимова, 6
103.	Жилой дом	Памятник	г. Севастополь, пр-т Нахимова, 7

№ п/п	Наименование объекта культурного наследия	Вид объекта культурного наследия	Адрес
104.	Художественный музей	Памятник	г. Севастополь, пр-т Нахимова, 9
105.	Жилой дом	Памятник	г. Севастополь, ул. Ленина, 16
106.	Жилой дом	Памятник	г. Севастополь, ул. Ленина, 20
107.	Жилой дом	Памятник	г. Севастополь, ул. Ленина, 26
108.	Административное здание	Памятник	г. Севастополь, ул. Ленина, 28
109.	Жилой дом	Памятник	г. Севастополь, ул. Ленина, 38
110.	Жилой дом	Памятник	г. Севастополь, ул. Ленина, 44
111.	Сквер (ротонда, вход с вазами, ограда)	Ансамбль (3)	г. Севастополь, пл. Суворова
112.	Приморский бульвар – комплексный памятник истории, архитектуры и садово- паркового искусства	Ансамбль	г. Севастополь, Ленинский район
113.	Таврическая лестница	Памятник	г. Севастополь
114.	Синопская лестница	Памятник	г. Севастополь
115.	Здание судостроительного техникума (бывшая гостиница «Киста»)	Памятник	г. Севастополь, Нахимова, 2
116.	Водная станция	Памятник	г. Севастополь, пл. Нахимова, 3а
117.	Покровский собор	Памятник	г. Севастополь, ул. Большая Морская, 36
118.	Административное здание	Памятник	г. Севастополь, ул. Суворова, 18
119.	Административное здание	Памятник	г. Севастополь, ул. Суворова, 21
120.	Бывшая лютеранская церковь	Памятник	г. Севастополь, ул. Суворова, 27
121.	Административное здание	Памятник	г. Севастополь, ул. Советская, 2
122.	Административное здание	Памятник	г. Севастополь, ул. Советская, 4
123.	Административное здание	Памятник	г. Севастополь, ул. Советская, 61
124.	Общественное здание	Памятник	г. Севастополь, ул. Суворова, 10
125.	Общественное здание	Памятник	г. Севастополь, ул. Суворова, 12
126.	Общественное здание	Памятник	г. Севастополь, ул. Суворова, 20
127.	Общественное здание	Памятник	г. Севастополь, ул. Суворова, 25
128.	Константиновское реальное училище	Памятник	г. Севастополь, ул. Советская, 57
129.	Административное здание	Памятник	г. Севастополь, ул. Терещенко, 10
130.	Жилой дом	Памятник	г. Севастополь, ул. Суворова, 5
131.	Жилой дом	Памятник	г. Севастополь, ул. Суворова, 14
132.	Жилой дом	Памятник	г. Севастополь, ул. Суворова, 15
133.	Дом Волохова	Памятник	г. Севастополь, ул. Суворова, 19
134.	Дом Рихтера	Памятник	г. Севастополь, ул. Суворова, 28
135.	Жилой дом	Памятник	г. Севастополь, ул. Суворова, 29
136.	Жилой дом	Памятник	г. Севастополь, ул. Суворова, 31
137.	Жилой дом	Памятник	г. Севастополь, ул. Советская, 24
138.	Жилой дом	Памятник	г. Севастополь, ул. Советская, 26
139.	Жилой дом	Памятник	г. Севастополь, ул. Советская, 38
140.	Жилой дом	Памятник	г. Севастополь, ул. Советская, 39
141.	Жилой дом	Памятник	г. Севастополь, ул. Советская, 45

№ п/п	Наименование объекта культурного наследия	Вид объекта культурного наследия	Адрес
142.	Жилой дом	Памятник	г. Севастополь, ул. Советская, 51
143.	Жилой дом	Памятник	г. Севастополь, ул. Советская, 55
144.	Жилой дом	Памятник	г. Севастополь, ул. Советская, 58
145.	Жилой дом	Памятник	г. Севастополь, ул. Василия Кучера, 1
146.	Жилой дом	Памятник	г. Севастополь, ул. Василия Кучера, 5
147.	Жилой дом	Памятник	г. Севастополь, ул. Василия Кучера, 6
148.	Жилой дом	Памятник	г. Севастополь, ул. Терещенко, 1
149.	Жилой дом	Памятник	г. Севастополь, ул. Терещенко, 5
150.	Жилой дом	Памятник	г. Севастополь, ул. Пушкина, 18
151.	Жилой дом	Памятник	г. Севастополь, ул. Луначарского, 18
152.	Жилой дом	Памятник	г. Севастополь, ул. Одесская, 17
153.	Жилой дом	Памятник	г. Севастополь, ул. Одесская, 19
154.	Жилой дом	Памятник	г. Севастополь, ул. Одесская, 23
155.	Жилой дом	Памятник	г. Севастополь, ул. Одесская, 25
156.	Башня ветров	Памятник	г. Севастополь, южнее д. 3 по улице Фрунзе
157.	Михайловский собор	Памятник	г. Севастополь, ул. Ленина, д. 9
158.	Памятник линкору «Севастополь»	Памятник	г. Севастополь, ул. Ленина (сквер между домами 47 и 51)
159.	Памятник героическому экипажу самолета «Ил-4», И.А. Белицкий, 1976 г.	Памятник	г. Севастополь, ул. Суворова, д. 20
160.	Жилой дом	Памятник	г. Севастополь, ул. Василия Кучера, 7
161.	Памятник Ф.Ф. Ушакову	Памятник	г. Севастополь, ул. Воронина, 2
162.	Дом, в котором жил П.А. Моргунов	Памятник	г. Севастополь, ул. Советская, 49
163.	Жилой дом	Памятник	г. Севастополь, ул. Адмирала Октябрьского, 3
164.	Жилой дом	Памятник	г. Севастополь, ул. Адмирала Октябрьского, 5
165.	Усыпальница выдающихся русских флотоводцев – адмиралов П.С. Нахимова, В.И. Истомина, В.А. Корнилова, М.П. Лазарева	Памятник	г. Севастополь, ул. Суворова, 3
166.	Административное здание	Памятник	г. Севастополь, пр-т Нахимова, 13
167.	Дом городского головы Ф.Н. Еранцева	Памятник	г. Севастополь, ул. Большая Морская, 44
168.	Памятник затопленным кораблям	Памятник	г. Севастополь, Севастопольская бухта

№ п/п	Наименование объекта культурного наследия	Вид объекта культурного наследия	Адрес
169.	Петропавловский собор	Памятник	г. Севастополь, ул. Луначарского, 37
170.	Графская пристань	Памятник	г. Севастополь, пл. Нахимова
171.	Кинотеатр «Украина»	Памятник	г. Севастополь, ул. Ленина, 35
172.	Дом Клеопина	Памятник	г. Севастополь, ул. Суворова, 16

---

Приложение № 2  
УТВЕРЖДЕНЫ  
постановлением  
Правительства Севастополя  
от 29.06.2023 № 320-ПП

## ГРАНИЦЫ

объединенной зоны охраны объектов культурного наследия федерального и регионального значения, расположенных в центральной части города Севастополя вдоль улиц Адмирала Октябрьского, Большой Морской, Василия Кучера, Воронина, Ленина, Луначарского, Одесской, Пушкина, Советской, Суворова, Терещенко, пл. Нахимова, пл. Суворова, пр-та Нахимова

### 1. Общие положения

1.1. Объекты культурного наследия федерального и регионального значения, расположенные в центральной части города Севастополя вдоль улиц Адмирала Октябрьского, Большой Морской, Василия Кучера, Воронина, Ленина, Луначарского, Одесской, Пушкина, Советской, Суворова, Терещенко, пл. Нахимова, пл. Суворова, пр-та Нахимова (далее – объекты культурного наследия), зарегистрированы в Едином государственном реестре объектов культурного наследия (памятников истории и культуры) народов Российской Федерации.

1.2. Границы объединенной зоны охраны объектов культурного наследия определены в соответствии с проектом (шифр: ПОЗО-5/2022), разработанным обществом с ограниченной ответственностью «НИВАД» в 2022 году.

1.3. Для объектов культурного наследия устанавливается следующий состав объединенной зоны охраны: единая охранная зона, единая зона регулирования застройки и хозяйственной деятельности, единая зона охраняемого природного ландшафта.

### 2. Единая охранная зона объектов культурного наследия

Единая охранная зона объектов культурного наследия определена с целью обеспечения сохранности объектов культурного наследия в их историческом ландшафтном окружении.

2.1. Описание границ единой охранной зоны объектов культурного наследия (ЕОЗ подзона 1, участок 1).

Ориентир базовой точки «1» расположен на границе суши и акватории



Южной бухты, на территории для обслуживания зданий и сооружений морского вокзала и пассажирского причала.

Внешний контур:

1–143 граница проходит 1 584,85 м по часовой стрелке на юго-восток, граница изломана, огибает сооружения морского транспорта, причалы, далее идет по границам ул. Ленина, ул. Фрунзе;

143–146 граница проходит 71,41 м по часовой стрелке на юго-запад, проходит по границе территории Владимирского собора;

146–268 граница проходит 1 454,81 м по часовой стрелке на северо-запад, граница изломана, проходит по границам жилых домов и объектов культурного наследия, далее по границе пр-та Нахимова, пересекая его, далее пересекая наб. Корнилова до границы суши и акватории Артиллерийской бухты;

268–1 граница проходит 970,7 м по часовой стрелке на северо-восток, граница изломана, проходит по границе суши и акватории Артиллерийской бухты, а далее – Южной бухты до начальной точки «1».

Внутренний контур:

325–325 граница проходит 89,19 м по часовой стрелке на юго-восток по границе объекта культурного наследия «Памятник чекисту П.М. Силаеву»;

331–331 граница проходит 8 м по часовой стрелке на юго-восток по границе объекта культурного наследия «Памятник в честь 100-летия изобретения радио А.С. Поповым»;

335–335 граница проходит 67,02 м по часовой стрелке на юго-восток по границе объекта культурного наследия «Памятник В.И. Ленину»;

339–339 граница проходит 21,15 м по часовой стрелке на юго-восток по границе объекта культурного наследия «Памятник Герою русско-турецкой войны 1828–1829 годов А.И. Казарскому»;

343–343 граница проходит 35,98 м по часовой стрелке на юго-восток по границе объекта культурного наследия «Памятник русскому флотоводцу адмиралу П.С. Нахимову»;

347–347 граница проходит 14,93 м по часовой стрелке на юго-восток по границе объекта культурного наследия «Памятник Ф.Ф. Ушакову»;

351–351 граница проходит 365,52 м по часовой стрелке на юго-восток по границе объекта культурного наследия «Административное здание»;

377–377 граница проходит 274,26 м по часовой стрелке на юго-восток по границе объекта культурного наследия «Здание судостроительного техникума (бывшая гостиница «Киста»)»;

391–391 граница проходит 294,24 м по часовой стрелке на юго-восток по границе объекта культурного наследия «Синопская лестница»;

442–442 граница проходит 104,35 м по часовой стрелке на юго-восток по границе объекта культурного наследия «Синопская лестница»;

446–446 граница проходит 31,55 м по часовой стрелке на юго-восток по границе объекта культурного наследия «Памятный знак разведчикам черноморского флота»;

453–453 граница проходит 1 574,41 м по часовой стрелке на юго-восток по границе объекта культурного наследия «Приморский бульвар – комплексный памятник истории, архитектуры и садово-паркового искусства».

Таблица 1. Координаты поворотных точек границ единой охранной зоны объектов культурного наследия (ЕОЗ подзона 1, участок 1)

Обозначение характерных точек границ	Координаты, м (СК-63, зона 4)		Метод определения координат характерной точки	Средняя квадратическая погрешность положения характерной точки (Mt), м
	X	Y		
1	2	3	4	5
1	4933991.33	4381611.46	Картометрический метод	0.10
2	4933990.69	4381627.88	Картометрический метод	0.10
3	4933990.44	4381630.30	Картометрический метод	0.10
4	4933983.25	4381629.74	Картометрический метод	0.10
5	4933983.33	4381628.98	Картометрический метод	0.10
6	4933989.83	4381629.07	Картометрический метод	0.10
7	4933990.95	4381612.50	Картометрический метод	0.10
8	4933984.50	4381612.33	Картометрический метод	0.10
9	4933980.96	4381612.31	Картометрический метод	0.10
10	4933979.04	4381607.85	Картометрический метод	0.10
11	4933961.36	4381607.95	Картометрический метод	0.10
12	4933961.54	4381605.66	Картометрический метод	0.10
13	4933950.12	4381604.57	Картометрический метод	0.10
14	4933949.93	4381606.53	Картометрический метод	0.10
15	4933909.24	4381602.90	Картометрический метод	0.10
16	4933909.82	4381594.53	Картометрический метод	0.10
17	4933911.75	4381594.65	Картометрический метод	0.10
18	4933914.01	4381593.75	Картометрический метод	0.10
19	4933915.34	4381591.80	Картометрический метод	0.10
20	4933914.55	4381589.53	Картометрический метод	0.10
21	4933912.54	4381588.34	Картометрический метод	0.10
22	4933912.89	4381584.69	Картометрический метод	0.10
23	4933910.54	4381584.40	Картометрический метод	0.10
24	4933910.65	4381582.64	Картометрический метод	0.10
25	4933910.11	4381582.59	Картометрический метод	0.10
26	4933910.20	4381581.40	Картометрический метод	0.10
27	4933899.54	4381580.41	Картометрический метод	0.10
28	4933899.48	4381581.54	Картометрический метод	0.10
29	4933898.90	4381581.55	Картометрический метод	0.10
30	4933898.78	4381583.33	Картометрический метод	0.10
31	4933896.04	4381583.07	Картометрический метод	0.10
32	4933895.62	4381587.38	Картометрический метод	0.10
33	4933893.52	4381587.23	Картометрический метод	0.10
34	4933889.85	4381588.20	Картометрический метод	0.10
35	4933887.75	4381590.30	Картометрический метод	0.10
36	4933886.38	4381594.04	Картометрический метод	0.10
37	4933882.89	4381593.60	Картометрический метод	0.10

1	2	3	4	5
38	4933882.75	4381594.16	Картометрический метод	0.10
39	4933875.32	4381593.23	Картометрический метод	0.10
40	4933875.66	4381590.54	Картометрический метод	0.10
41	4933868.99	4381589.70	Картометрический метод	0.10
42	4933868.86	4381590.70	Картометрический метод	0.10
43	4933866.30	4381590.38	Картометрический метод	0.10
44	4933864.51	4381604.64	Картометрический метод	0.10
45	4933880.86	4381607.48	Картометрический метод	0.10
46	4933885.54	4381607.90	Картометрический метод	0.10
47	4933960.41	4381617.10	Картометрический метод	0.10
48	4933958.92	4381627.50	Картометрический метод	0.10
49	4933960.19	4381632.29	Картометрический метод	0.10
50	4933962.82	4381633.80	Картометрический метод	0.10
51	4933972.80	4381633.88	Картометрический метод	0.10
52	4933975.27	4381632.90	Картометрический метод	0.10
53	4933976.77	4381629.40	Картометрический метод	0.10
54	4933979.20	4381629.52	Картометрический метод	0.10
55	4933977.06	4381635.90	Картометрический метод	0.10
56	4933973.88	4381637.43	Картометрический метод	0.10
57	4933973.37	4381652.07	Картометрический метод	0.10
58	4933970.57	4381651.95	Картометрический метод	0.10
59	4933970.44	4381636.16	Картометрический метод	0.10
60	4933955.29	4381633.49	Картометрический метод	0.10
61	4933942.95	4381632.46	Картометрический метод	0.10
62	4933933.02	4381632.08	Картометрический метод	0.10
63	4933933.02	4381635.39	Картометрический метод	0.10
64	4933930.47	4381636.80	Картометрический метод	0.10
65	4933928.56	4381657.29	Картометрический метод	0.10
66	4933920.66	4381656.40	Картометрический метод	0.10
67	4933921.93	4381635.39	Картометрический метод	0.10
68	4933916.72	4381635.77	Картометрический метод	0.10
69	4933914.93	4381633.49	Картометрический метод	0.10
70	4933915.06	4381629.67	Картометрический метод	0.10
71	4933877.76	4381625.85	Картометрический метод	0.10
72	4933874.32	4381626.74	Картометрический метод	0.10
73	4933869.61	4381660.48	Картометрический метод	0.10
74	4933864.96	4381659.39	Картометрический метод	0.10
75	4933869.42	4381624.64	Картометрический метод	0.10
76	4933863.56	4381623.49	Картометрический метод	0.10
77	4933863.18	4381624.80	Картометрический метод	0.10
78	4933857.96	4381624.64	Картометрический метод	0.10
79	4933853.38	4381656.08	Картометрический метод	0.10
80	4933845.61	4381655.19	Картометрический метод	0.10
81	4933848.36	4381626.54	Картометрический метод	0.10
82	4933833.65	4381625.27	Картометрический метод	0.10
83	4933830.08	4381651.63	Картометрический метод	0.10
84	4933822.94	4381650.48	Картометрический метод	0.10
85	4933826.39	4381623.23	Картометрический метод	0.10
86	4933821.16	4381622.72	Картометрический метод	0.10

1	2	3	4	5
87	4933821.67	4381617.38	Картометрический метод	0.10
88	4933813.14	4381616.49	Картометрический метод	0.10
89	4933811.49	4381629.22	Картометрический метод	0.10
90	4933768.52	4381623.68	Картометрический метод	0.10
91	4933758.97	4381622.53	Картометрический метод	0.10
92	4933760.24	4381609.55	Картометрический метод	0.10
93	4933760.29	4381608.72	Картометрический метод	0.10
94	4933825.03	4381617.25	Картометрический метод	0.10
95	4933827.82	4381591.22	Картометрический метод	0.10
96	4933803.41	4381578.69	Картометрический метод	0.10
97	4933755.87	4381573.54	Картометрический метод	0.10
98	4933758.20	4381563.23	Картометрический метод	0.10
99	4933754.57	4381562.00	Картометрический метод	0.10
100	4933710.20	4381548.26	Картометрический метод	0.10
101	4933678.07	4381538.15	Картометрический метод	0.10
102	4933677.55	4381534.28	Картометрический метод	0.10
103	4933646.35	4381536.02	Картометрический метод	0.10
104	4933646.33	4381540.11	Картометрический метод	0.10
105	4933625.56	4381540.25	Картометрический метод	0.10
106	4933625.68	4381544.34	Картометрический метод	0.10
107	4933606.68	4381545.46	Картометрический метод	0.10
108	4933606.38	4381538.23	Картометрический метод	0.10
109	4933605.12	4381507.30	Картометрический метод	0.10
110	4933605.05	4381488.12	Картометрический метод	0.10
111	4933596.56	4381488.75	Картометрический метод	0.10
112	4933596.26	4381483.18	Картометрический метод	0.10
113	4933593.58	4381444.06	Картометрический метод	0.10
114	4933676.92	4381436.49	Картометрический метод	0.10
115	4933680.30	4381441.48	Картометрический метод	0.10
116	4933708.60	4381422.33	Картометрический метод	0.10
117	4933712.37	4381405.17	Картометрический метод	0.10
118	4933707.94	4381405.58	Картометрический метод	0.10
119	4933704.53	4381407.48	Картометрический метод	0.10
120	4933707.19	4381412.21	Картометрический метод	0.10
121	4933681.29	4381429.74	Картометрический метод	0.10
122	4933666.30	4381430.80	Картометрический метод	0.10
123	4933666.41	4381422.60	Картометрический метод	0.10
124	4933654.21	4381423.59	Картометрический метод	0.10
125	4933654.62	4381428.09	Картометрический метод	0.10
126	4933638.27	4381429.53	Картометрический метод	0.10
127	4933638.47	4381432.88	Картометрический метод	0.10
128	4933589.92	4381436.78	Картометрический метод	0.10
129	4933549.04	4381434.61	Картометрический метод	0.10
130	4933522.75	4381436.59	Картометрический метод	0.10
131	4933482.61	4381444.21	Картометрический метод	0.10
132	4933478.48	4381444.64	Картометрический метод	0.10
133	4933443.42	4381449.28	Картометрический метод	0.10
134	4933439.40	4381452.40	Картометрический метод	0.10
135	4933439.09	4381466.36	Картометрический метод	0.10

1	2	3	4	5
136	4933443.00	4381509.36	Картометрический метод	0.10
137	4933382.26	4381514.36	Картометрический метод	0.10
138	4933373.02	4381514.96	Картометрический метод	0.10
139	4933291.18	4381521.58	Картометрический метод	0.10
140	4933280.53	4381425.90	Картометрический метод	0.10
141	4933286.04	4381425.16	Картометрический метод	0.10
142	4933279.76	4381366.80	Картометрический метод	0.10
143	4933087.03	4381395.64	Картометрический метод	0.10
144	4933084.97	4381382.72	Картометрический метод	0.10
145	4933075.38	4381332.61	Картометрический метод	0.10
146	4933074.08	4381324.38	Картометрический метод	0.10
147	4933136.74	4381313.31	Картометрический метод	0.10
148	4933136.29	4381302.48	Картометрический метод	0.10
149	4933179.68	4381292.33	Картометрический метод	0.10
150	4933179.11	4381289.49	Картометрический метод	0.10
151	4933186.86	4381288.54	Картометрический метод	0.10
152	4933187.07	4381289.73	Картометрический метод	0.10
153	4933189.43	4381289.29	Картометрический метод	0.10
154	4933189.22	4381288.09	Картометрический метод	0.10
155	4933194.03	4381287.24	Картометрический метод	0.10
156	4933194.25	4381288.42	Картометрический метод	0.10
157	4933196.61	4381287.99	Картометрический метод	0.10
158	4933196.37	4381286.74	Картометрический метод	0.10
159	4933201.05	4381285.97	Картометрический метод	0.10
160	4933201.27	4381287.15	Картометрический метод	0.10
161	4933203.63	4381286.71	Картометрический метод	0.10
162	4933203.42	4381285.54	Картометрический метод	0.10
163	4933208.25	4381284.63	Картометрический метод	0.10
164	4933208.46	4381285.80	Картометрический метод	0.10
165	4933210.82	4381285.37	Картометрический метод	0.10
166	4933210.60	4381284.19	Картометрический метод	0.10
167	4933215.33	4381283.28	Картометрический метод	0.10
168	4933215.54	4381284.44	Картометрический метод	0.10
169	4933217.90	4381284.02	Картометрический метод	0.10
170	4933217.70	4381282.87	Картометрический метод	0.10
171	4933221.03	4381282.20	Картометрический метод	0.10
172	4933233.07	4381279.75	Картометрический метод	0.10
173	4933228.08	4381246.92	Картометрический метод	0.10
174	4933244.29	4381226.51	Картометрический метод	0.10
175	4933270.85	4381192.70	Картометрический метод	0.10
176	4933282.27	4381204.43	Картометрический метод	0.10
177	4933293.42	4381215.56	Картометрический метод	0.10
178	4933304.69	4381231.41	Картометрический метод	0.10
179	4933307.61	4381236.03	Картометрический метод	0.10
180	4933309.47	4381238.99	Картометрический метод	0.10
181	4933314.05	4381237.10	Картометрический метод	0.10
182	4933321.51	4381251.18	Картометрический метод	0.10
183	4933328.47	4381246.58	Картометрический метод	0.10
184	4933346.98	4381221.66	Картометрический метод	0.10

1	2	3	4	5
185	4933365.15	4381236.15	Картометрический метод	0.10
186	4933338.60	4381273.50	Картометрический метод	0.10
187	4933340.00	4381282.40	Картометрический метод	0.10
188	4933357.12	4381295.10	Картометрический метод	0.10
189	4933352.85	4381302.83	Картометрический метод	0.10
190	4933363.42	4381311.00	Картометрический метод	0.10
191	4933388.26	4381347.28	Картометрический метод	0.10
192	4933408.74	4381365.54	Картометрический метод	0.10
193	4933429.97	4381380.93	Картометрический метод	0.10
194	4933446.78	4381383.22	Картометрический метод	0.10
195	4933495.22	4381388.62	Картометрический метод	0.10
196	4933499.66	4381382.85	Картометрический метод	0.10
197	4933513.23	4381362.26	Картометрический метод	0.10
198	4933505.60	4381357.09	Картометрический метод	0.10
199	4933513.88	4381344.96	Картометрический метод	0.10
200	4933515.53	4381345.78	Картометрический метод	0.10
201	4933519.09	4381340.03	Картометрический метод	0.10
202	4933521.25	4381339.09	Картометрический метод	0.10
203	4933526.15	4381338.85	Картометрический метод	0.10
204	4933526.15	4381337.01	Картометрический метод	0.10
205	4933558.56	4381338.35	Картометрический метод	0.10
206	4933558.45	4381342.38	Картометрический метод	0.10
207	4933563.89	4381342.58	Картометрический метод	0.10
208	4933563.86	4381343.30	Картометрический метод	0.10
209	4933574.73	4381343.70	Картометрический метод	0.10
210	4933574.92	4381342.54	Картометрический метод	0.10
211	4933581.28	4381342.64	Картометрический метод	0.10
212	4933581.52	4381339.22	Картометрический метод	0.10
213	4933613.41	4381340.45	Картометрический метод	0.10
214	4933613.39	4381343.68	Картометрический метод	0.10
215	4933618.09	4381343.93	Картометрический метод	0.10
216	4933618.04	4381345.06	Картометрический метод	0.10
217	4933634.39	4381345.51	Картометрический метод	0.10
218	4933634.52	4381342.02	Картометрический метод	0.10
219	4933665.96	4381343.77	Картометрический метод	0.10
220	4933665.25	4381357.65	Картометрический метод	0.10
221	4933677.63	4381358.28	Картометрический метод	0.10
222	4933677.81	4381354.78	Картометрический метод	0.10
223	4933681.33	4381354.96	Картометрический метод	0.10
224	4933682.19	4381338.22	Картометрический метод	0.10
225	4933678.91	4381338.05	Картометрический метод	0.10
226	4933679.02	4381334.98	Картометрический метод	0.10
227	4933672.32	4381334.65	Картометрический метод	0.10
228	4933672.60	4381330.17	Картометрический метод	0.10
229	4933634.99	4381329.02	Картометрический метод	0.10
230	4933634.85	4381332.97	Картометрический метод	0.10
231	4933629.18	4381332.79	Картометрический метод	0.10
232	4933629.22	4381331.72	Картометрический метод	0.10
233	4933618.66	4381331.12	Картометрический метод	0.10

1	2	3	4	5
234	4933618.58	4381332.64	Картометрический метод	0.10
235	4933613.87	4381332.59	Картометрический метод	0.10
236	4933614.13	4381328.10	Картометрический метод	0.10
237	4933580.80	4381326.37	Картометрический метод	0.10
238	4933580.51	4381330.80	Картометрический метод	0.10
239	4933575.42	4381330.63	Картометрический метод	0.10
240	4933575.41	4381328.79	Картометрический метод	0.10
241	4933564.39	4381328.89	Картометрический метод	0.10
242	4933564.35	4381330.16	Картометрический метод	0.10
243	4933559.02	4381329.75	Картометрический метод	0.10
244	4933559.14	4381325.77	Картометрический метод	0.10
245	4933522.67	4381324.03	Картометрический метод	0.10
246	4933522.54	4381325.23	Картометрический метод	0.10
247	4933513.21	4381324.41	Картометрический метод	0.10
248	4933509.75	4381326.15	Картометрический метод	0.10
249	4933507.73	4381333.80	Картометрический метод	0.10
250	4933506.40	4381332.98	Картометрический метод	0.10
251	4933501.69	4381340.24	Картометрический метод	0.10
252	4933498.57	4381338.40	Картометрический метод	0.10
253	4933498.10	4381339.09	Картометрический метод	0.10
254	4933495.33	4381337.29	Картометрический метод	0.10
255	4933504.30	4381309.49	Картометрический метод	0.10
256	4933493.67	4381304.17	Картометрический метод	0.10
257	4933446.01	4381266.86	Картометрический метод	0.10
258	4933464.19	4381241.48	Картометрический метод	0.10
259	4933469.62	4381233.79	Картометрический метод	0.10
260	4933472.50	4381235.87	Картометрический метод	0.10
261	4933482.67	4381221.62	Картометрический метод	0.10
262	4933480.03	4381219.69	Картометрический метод	0.10
263	4933485.28	4381212.50	Картометрический метод	0.10
264	4933482.73	4381210.59	Картометрический метод	0.10
265	4933484.88	4381207.61	Картометрический метод	0.10
266	4933426.89	4381164.39	Картометрический метод	0.10
267	4933400.19	4381142.22	Картометрический метод	0.10
268	4933397.92	4381137.58	Картометрический метод	0.10
269	4933399.10	4381135.94	Картометрический метод	0.10
270	4933447.93	4381086.03	Картометрический метод	0.10
271	4933500.39	4381154.52	Картометрический метод	0.10
272	4933512.06	4381166.68	Картометрический метод	0.10
273	4933541.00	4381142.29	Картометрический метод	0.10
274	4933550.68	4381155.92	Картометрический метод	0.10
275	4933577.26	4381188.03	Картометрический метод	0.10
276	4933576.58	4381188.63	Картометрический метод	0.10
277	4933584.61	4381197.23	Картометрический метод	0.10
278	4933604.66	4381178.20	Картометрический метод	0.10
279	4933641.37	4381179.37	Картометрический метод	0.10
280	4933641.08	4381174.63	Картометрический метод	0.10
281	4933644.77	4381167.50	Картометрический метод	0.10
282	4933667.81	4381168.77	Картометрический метод	0.10

1	2	3	4	5
283	4933671.12	4381174.50	Картометрический метод	0.10
284	4933740.19	4381202.20	Картометрический метод	0.10
285	4933745.67	4381198.50	Картометрический метод	0.10
286	4933772.78	4381209.70	Картометрический метод	0.10
287	4933774.05	4381216.20	Картометрический метод	0.10
288	4933829.25	4381242.49	Картометрический метод	0.10
289	4933837.59	4381250.83	Картометрический метод	0.10
290	4933843.83	4381249.30	Картометрический метод	0.10
291	4933863.94	4381269.80	Картометрический метод	0.10
292	4933862.41	4381275.91	Картометрический метод	0.10
293	4933869.03	4381283.29	Картометрический метод	0.10
294	4933870.82	4381315.51	Картометрический метод	0.10
295	4933888.23	4381336.23	Картометрический метод	0.10
296	4933894.12	4381336.77	Картометрический метод	0.10
297	4933903.28	4381338.30	Картометрический метод	0.10
298	4933907.01	4381339.35	Картометрический метод	0.10
299	4933910.54	4381342.82	Картометрический метод	0.10
300	4933913.07	4381346.55	Картометрический метод	0.10
301	4933916.52	4381355.36	Картометрический метод	0.10
302	4933914.23	4381364.27	Картометрический метод	0.10
303	4933908.50	4381367.84	Картометрический метод	0.10
304	4933908.74	4381372.25	Картометрический метод	0.10
305	4933906.52	4381379.48	Картометрический метод	0.10
306	4933905.13	4381395.66	Картометрический метод	0.10
307	4933909.84	4381417.17	Картометрический метод	0.10
308	4933912.76	4381421.82	Картометрический метод	0.10
309	4933915.56	4381429.52	Картометрический метод	0.10
310	4933920.98	4381430.22	Картометрический метод	0.10
311	4933926.07	4381439.38	Картометрический метод	0.10
312	4933929.45	4381444.65	Картометрический метод	0.10
313	4933931.98	4381450.11	Картометрический метод	0.10
314	4933935.26	4381454.33	Картометрический метод	0.10
315	4933942.32	4381461.52	Картометрический метод	0.10
316	4933947.38	4381467.72	Картометрический метод	0.10
317	4933950.71	4381472.93	Картометрический метод	0.10
318	4933954.15	4381480.57	Картометрический метод	0.10
319	4933960.13	4381479.30	Картометрический метод	0.10
320	4933961.66	4381499.17	Картометрический метод	0.10
321	4933957.71	4381499.55	Картометрический метод	0.10
322	4933962.68	4381532.77	Картометрический метод	0.10
323	4933966.50	4381554.30	Картометрический метод	0.10
324	4933972.86	4381577.59	Картометрический метод	0.10
325	4933980.63	4381597.71	Картометрический метод	0.10
326	4933985.47	4381610.82	Картометрический метод	0.10
1	4933991.33	4381611.46	Картометрический метод	0.10
327	4933682.53	4381502.00	Картометрический метод	0.10
328	4933684.48	4381513.10	Картометрический метод	0.10
329	4933684.71	4381516.85	Картометрический метод	0.10
330	4933685.01	4381525.10	Картометрический метод	0.10



1	2	3	4	5
331	4933663.03	4381526.38	Картометрический метод	0.10
332	4933661.68	4381503.44	Картометрический метод	0.10
327	4933682.53	4381502.00	Картометрический метод	0.10
333	4933521.34	4381408.61	Картометрический метод	0.10
334	4933521.35	4381410.61	Картометрический метод	0.10
335	4933519.35	4381410.62	Картометрический метод	0.10
336	4933519.34	4381408.62	Картометрический метод	0.10
333	4933521.34	4381408.61	Картометрический метод	0.10
337	4933159.86	4381334.08	Картометрический метод	0.10
338	4933176.32	4381331.28	Картометрический метод	0.10
339	4933179.15	4381347.85	Картометрический метод	0.10
340	4933162.69	4381350.65	Картометрический метод	0.10
337	4933159.86	4381334.08	Картометрический метод	0.10
341	4933657.72	4381398.21	Картометрический метод	0.10
342	4933662.52	4381397.24	Картометрический метод	0.10
343	4933663.65	4381402.80	Картометрический метод	0.10
344	4933658.85	4381403.78	Картометрический метод	0.10
341	4933657.72	4381398.21	Картометрический метод	0.10
345	4933742.52	4381487.24	Картометрический метод	0.10
346	4933747.42	4381494.90	Картометрический метод	0.10
347	4933739.92	4381499.70	Картометрический метод	0.10
348	4933735.02	4381492.04	Картометрический метод	0.10
345	4933742.52	4381487.24	Картометрический метод	0.10
349	4933321.80	4381383.10	Картометрический метод	0.10
350	4933322.00	4381387.00	Картометрический метод	0.10
351	4933318.40	4381387.20	Картометрический метод	0.10
352	4933318.30	4381383.30	Картометрический метод	0.10
349	4933321.80	4381383.10	Картометрический метод	0.10
353	4933287.97	4381360.83	Картометрический метод	0.10
354	4933347.99	4381353.67	Картометрический метод	0.10
355	4933348.90	4381363.69	Картометрический метод	0.10
356	4933357.28	4381362.71	Картометрический метод	0.10
357	4933361.32	4381400.18	Картометрический метод	0.10
358	4933352.98	4381401.08	Картометрический метод	0.10
359	4933354.40	4381410.85	Картометрический метод	0.10
360	4933294.06	4381418.04	Картометрический метод	0.10
361	4933292.20	4381401.71	Картометрический метод	0.10
362	4933297.28	4381401.05	Картометрический метод	0.10
363	4933297.08	4381399.66	Картометрический метод	0.10
364	4933303.24	4381399.18	Картометрический метод	0.10
365	4933303.33	4381401.46	Картометрический метод	0.10
366	4933340.49	4381397.40	Картометрический метод	0.10
367	4933339.59	4381389.67	Картометрический метод	0.10
368	4933336.15	4381388.55	Картометрический метод	0.10
369	4933333.97	4381386.47	Картометрический метод	0.10
370	4933333.37	4381383.62	Картометрический метод	0.10
371	4933333.86	4381381.52	Картометрический метод	0.10
372	4933338.26	4381378.58	Картометрический метод	0.10
373	4933337.39	4381370.59	Картометрический метод	0.10

1	2	3	4	5
374	4933300.55	4381374.46	Картометрический метод	0.10
375	4933300.89	4381376.81	Картометрический метод	0.10
376	4933296.38	4381377.32	Картометрический метод	0.10
377	4933296.24	4381376.13	Картометрический метод	0.10
378	4933289.51	4381377.06	Картометрический метод	0.10
353	4933287.97	4381360.83	Картометрический метод	0.10
379	4933858.87	4381492.95	Картометрический метод	0.10
380	4933861.72	4381530.90	Картометрический метод	0.10
381	4933864.87	4381530.75	Картометрический метод	0.10
382	4933865.70	4381543.95	Картометрический метод	0.10
383	4933863.06	4381544.07	Картометрический метод	0.10
384	4933863.29	4381549.43	Картометрический метод	0.10
385	4933823.32	4381553.18	Картометрический метод	0.10
386	4933818.90	4381497.15	Картометрический метод	0.10
387	4933834.57	4381495.88	Картометрический метод	0.10
388	4933838.40	4381533.68	Картометрический метод	0.10
389	4933843.57	4381533.08	Картометрический метод	0.10
390	4933843.44	4381531.50	Картометрический метод	0.10
391	4933850.53	4381530.92	Картометрический метод	0.10
392	4933848.00	4381494.08	Картометрический метод	0.10
379	4933858.87	4381492.95	Картометрический метод	0.10
393	4933266.73	4381317.11	Картометрический метод	0.10
394	4933270.12	4381315.65	Картометрический метод	0.10
395	4933267.70	4381311.17	Картометрический метод	0.10
396	4933272.37	4381309.50	Картометрический метод	0.10
397	4933270.72	4381303.20	Картометрический метод	0.10
398	4933271.31	4381297.65	Картометрический метод	0.10
399	4933275.67	4381292.33	Картометрический метод	0.10
400	4933279.95	4381289.40	Картометрический метод	0.10
401	4933283.02	4381288.50	Картометрический метод	0.10
402	4933288.50	4381289.26	Картометрический метод	0.10
403	4933295.23	4381292.96	Картометрический метод	0.10
404	4933296.00	4381292.70	Картометрический метод	0.10
405	4933294.95	4381289.55	Картометрический метод	0.10
406	4933296.15	4381282.50	Картометрический метод	0.10
407	4933298.77	4381277.40	Картометрический метод	0.10
408	4933304.25	4381274.40	Картометрический метод	0.10
409	4933310.55	4381273.95	Картометрический метод	0.10
410	4933313.25	4381275.30	Картометрический метод	0.10
411	4933315.35	4381269.90	Картометрический метод	0.10
412	4933319.02	4381266.53	Картометрический метод	0.10
413	4933326.52	4381264.73	Картометрический метод	0.10
414	4933339.54	4381246.81	Картометрический метод	0.10
415	4933346.65	4381251.95	Картометрический метод	0.10
416	4933333.69	4381269.90	Картометрический метод	0.10
417	4933333.72	4381279.73	Картометрический метод	0.10
418	4933332.06	4381282.80	Картометрический метод	0.10
419	4933326.82	4381285.73	Картометрический метод	0.10
420	4933324.72	4381290.30	Картометрический метод	0.10

1	2	3	4	5
421	4933324.95	4381295.03	Картометрический метод	0.10
422	4933324.12	4381299.23	Картометрический метод	0.10
423	4933321.72	4381302.53	Картометрический метод	0.10
424	4933317.07	4381305.90	Картометрический метод	0.10
425	4933311.82	4381306.58	Картометрический метод	0.10
426	4933307.10	4381305.60	Картометрический метод	0.10
427	4933304.06	4381303.32	Картометрический метод	0.10
428	4933303.35	4381303.73	Картометрический метод	0.10
429	4933306.65	4381309.58	Картометрический метод	0.10
430	4933307.70	4381314.15	Картометрический метод	0.10
431	4933306.87	4381317.53	Картометрический метод	0.10
432	4933304.77	4381321.50	Картометрический метод	0.10
433	4933301.55	4381324.65	Картометрический метод	0.10
434	4933298.02	4381326.38	Картометрический метод	0.10
435	4933293.37	4381327.28	Картометрический метод	0.10
436	4933289.47	4381326.75	Картометрический метод	0.10
437	4933284.22	4381324.50	Картометрический метод	0.10
438	4933281.77	4381321.65	Картометрический метод	0.10
439	4933278.92	4381322.89	Картометрический метод	0.10
440	4933280.72	4381327.54	Картометрический метод	0.10
441	4933275.50	4381329.54	Картометрический метод	0.10
442	4933274.20	4381325.87	Картометрический метод	0.10
443	4933271.17	4381327.20	Картометрический метод	0.10
393	4933266.73	4381317.11	Картометрический метод	0.10
444	4933204.82	4381327.96	Картометрический метод	0.10
445	4933244.24	4381319.74	Картометрический метод	0.10
446	4933246.35	4381331.48	Картометрический метод	0.10
447	4933206.82	4381339.59	Картометрический метод	0.10
444	4933204.82	4381327.96	Картометрический метод	0.10
448	4933422.68	4381457.31	Картометрический метод	0.10
449	4933423.70	4381460.20	Картометрический метод	0.10
450	4933423.89	4381463.22	Картометрический метод	0.10
451	4933413.71	4381463.76	Картометрический метод	0.10
452	4933413.61	4381461.29	Картометрический метод	0.10
453	4933413.56	4381459.16	Картометрический метод	0.10
454	4933413.61	4381457.56	Картометрический метод	0.10
448	4933422.68	4381457.31	Картометрический метод	0.10
455	4933875.57	4381476.37	Картометрический метод	0.10
456	4933875.30	4381473.76	Картометрический метод	0.10
457	4933900.26	4381471.49	Картометрический метод	0.10
458	4933899.45	4381465.27	Картометрический метод	0.10
459	4933900.20	4381465.23	Картометрический метод	0.10
460	4933904.10	4381466.23	Картометрический метод	0.10
461	4933906.71	4381468.53	Картометрический метод	0.10
462	4933907.59	4381475.53	Картометрический метод	0.10
463	4933915.34	4381474.60	Картометрический метод	0.10
464	4933916.89	4381487.74	Картометрический метод	0.10
465	4933932.46	4381486.17	Картометрический метод	0.10
466	4933932.31	4381484.61	Картометрический метод	0.10

1	2	3	4	5
467	4933935.42	4381484.29	Картометрический метод	0.10
468	4933933.83	4381479.98	Картометрический метод	0.10
469	4933930.94	4381472.86	Картометрический метод	0.10
470	4933924.12	4381463.27	Картометрический метод	0.10
471	4933914.74	4381451.90	Картометрический метод	0.10
472	4933911.87	4381446.56	Картометрический метод	0.10
473	4933907.14	4381437.77	Картометрический метод	0.10
474	4933904.60	4381428.71	Картометрический метод	0.10
475	4933899.75	4381412.33	Картометрический метод	0.10
476	4933896.41	4381397.32	Картометрический метод	0.10
477	4933896.34	4381385.38	Картометрический метод	0.10
478	4933898.58	4381372.11	Картометрический метод	0.10
479	4933897.59	4381371.94	Картометрический метод	0.10
480	4933895.27	4381385.28	Картометрический метод	0.10
481	4933895.35	4381397.45	Картометрический метод	0.10
482	4933897.57	4381411.04	Картометрический метод	0.10
483	4933902.38	4381428.21	Картометрический метод	0.10
484	4933905.51	4381435.74	Картометрический метод	0.10
485	4933902.90	4381437.15	Картометрический метод	0.10
486	4933901.23	4381433.04	Картометрический метод	0.10
487	4933892.92	4381409.75	Картометрический метод	0.10
488	4933889.76	4381392.98	Картометрический метод	0.10
489	4933889.04	4381391.36	Картометрический метод	0.10
490	4933887.95	4381389.90	Картометрический метод	0.10
491	4933884.96	4381388.01	Картометрический метод	0.10
492	4933879.97	4381387.58	Картометрический метод	0.10
493	4933878.30	4381388.04	Картометрический метод	0.10
494	4933874.75	4381389.88	Картометрический метод	0.10
495	4933871.02	4381383.18	Картометрический метод	0.10
496	4933872.16	4381382.53	Картометрический метод	0.10
497	4933874.74	4381382.03	Картометрический метод	0.10
498	4933877.16	4381378.60	Картометрический метод	0.10
499	4933878.86	4381373.40	Картометрический метод	0.10
500	4933877.73	4381370.28	Картометрический метод	0.10
501	4933874.74	4381361.20	Картометрический метод	0.10
502	4933869.37	4381345.47	Картометрический метод	0.10
503	4933847.34	4381321.37	Картометрический метод	0.10
504	4933844.20	4381318.04	Картометрический метод	0.10
505	4933841.62	4381320.48	Картометрический метод	0.10
506	4933841.09	4381319.91	Картометрический метод	0.10
507	4933835.51	4381325.18	Картометрический метод	0.10
508	4933833.97	4381323.54	Картометрический метод	0.10
509	4933831.82	4381325.49	Картометрический метод	0.10
510	4933829.48	4381327.69	Картометрический метод	0.10
511	4933802.02	4381298.79	Картометрический метод	0.10
512	4933806.02	4381294.99	Картометрический метод	0.10
513	4933792.16	4381281.69	Картометрический метод	0.10
514	4933786.04	4381278.99	Картометрический метод	0.10
515	4933784.99	4381278.70	Картометрический метод	0.10

1	2	3	4	5
516	4933791.07	4381266.23	Картометрический метод	0.10
517	4933788.22	4381264.95	Картометрический метод	0.10
518	4933797.97	4381244.55	Картометрический метод	0.10
519	4933800.07	4381240.52	Картометрический метод	0.10
520	4933789.74	4381235.79	Картометрический метод	0.10
521	4933790.85	4381233.38	Картометрический метод	0.10
522	4933779.52	4381227.90	Картометрический метод	0.10
523	4933778.08	4381230.79	Картометрический метод	0.10
524	4933766.98	4381225.87	Картометрический метод	0.10
525	4933765.42	4381229.03	Картометрический метод	0.10
526	4933761.00	4381238.61	Картометрический метод	0.10
527	4933756.42	4381236.72	Картометрический метод	0.10
528	4933731.19	4381225.29	Картометрический метод	0.10
529	4933723.48	4381222.24	Картометрический метод	0.10
530	4933697.42	4381212.95	Картометрический метод	0.10
531	4933693.16	4381211.93	Картометрический метод	0.10
532	4933682.61	4381210.48	Картометрический метод	0.10
533	4933678.56	4381209.92	Картометрический метод	0.10
534	4933677.48	4381209.80	Картометрический метод	0.10
535	4933678.44	4381191.67	Картометрический метод	0.10
536	4933673.82	4381191.52	Картометрический метод	0.10
537	4933673.78	4381187.94	Картометрический метод	0.10
538	4933664.23	4381187.91	Картометрический метод	0.10
539	4933664.18	4381191.06	Картометрический метод	0.10
540	4933660.58	4381191.05	Картометрический метод	0.10
541	4933657.79	4381188.02	Картометрический метод	0.10
542	4933653.61	4381186.78	Картометрический метод	0.10
543	4933649.98	4381187.69	Картометрический метод	0.10
544	4933647.42	4381188.66	Картометрический метод	0.10
545	4933644.10	4381190.64	Картометрический метод	0.10
546	4933644.10	4381187.08	Картометрический метод	0.10
547	4933633.76	4381186.71	Картометрический метод	0.10
548	4933633.68	4381190.17	Картометрический метод	0.10
549	4933629.66	4381190.17	Картометрический метод	0.10
550	4933626.75	4381194.81	Картометрический метод	0.10
551	4933623.02	4381210.85	Картометрический метод	0.10
552	4933622.77	4381222.63	Картометрический метод	0.10
553	4933614.61	4381222.42	Картометрический метод	0.10
554	4933600.15	4381221.69	Картометрический метод	0.10
555	4933582.24	4381220.56	Картометрический метод	0.10
556	4933561.61	4381219.63	Картометрический метод	0.10
557	4933550.40	4381219.03	Картометрический метод	0.10
558	4933540.75	4381214.65	Картометрический метод	0.10
559	4933535.90	4381208.68	Картометрический метод	0.10
560	4933532.82	4381211.55	Картометрический метод	0.10
561	4933531.85	4381211.91	Картометрический метод	0.10
562	4933530.94	4381212.01	Картометрический метод	0.10
563	4933529.61	4381211.79	Картометрический метод	0.10
564	4933528.84	4381211.43	Картометрический метод	0.10

1	2	3	4	5
565	4933518.07	4381203.34	Картометрический метод	0.10
566	4933518.44	4381202.77	Картометрический метод	0.10
567	4933517.51	4381201.51	Картометрический метод	0.10
568	4933504.94	4381218.81	Картометрический метод	0.10
569	4933504.74	4381219.23	Картометрический метод	0.10
570	4933503.93	4381218.25	Картометрический метод	0.10
571	4933496.06	4381215.66	Картометрический метод	0.10
572	4933469.35	4381253.69	Картометрический метод	0.10
573	4933463.64	4381261.70	Картометрический метод	0.10
574	4933502.74	4381290.49	Картометрический метод	0.10
575	4933528.63	4381298.47	Картометрический метод	0.10
576	4933638.10	4381303.47	Картометрический метод	0.10
577	4933681.25	4381305.36	Картометрический метод	0.10
578	4933694.52	4381307.19	Картометрический метод	0.10
579	4933697.05	4381307.76	Картометрический метод	0.10
580	4933721.54	4381318.31	Картометрический метод	0.10
581	4933730.71	4381327.18	Картометрический метод	0.10
582	4933733.17	4381330.25	Картометрический метод	0.10
583	4933733.47	4381330.03	Картометрический метод	0.10
584	4933733.93	4381330.62	Картометрический метод	0.10
585	4933733.65	4381330.85	Картометрический метод	0.10
586	4933738.01	4381336.27	Картометрический метод	0.10
587	4933739.42	4381338.33	Картометрический метод	0.10
588	4933748.13	4381356.94	Картометрический метод	0.10
589	4933749.51	4381362.99	Картометрический метод	0.10
590	4933751.56	4381377.48	Картометрический метод	0.10
591	4933758.03	4381427.48	Картометрический метод	0.10
592	4933766.14	4381443.01	Картометрический метод	0.10
593	4933772.38	4381446.28	Картометрический метод	0.10
594	4933775.48	4381447.52	Картометрический метод	0.10
595	4933775.38	4381447.78	Картометрический метод	0.10
596	4933777.12	4381448.46	Картометрический метод	0.10
597	4933777.16	4381448.31	Картометрический метод	0.10
598	4933778.90	4381448.98	Картометрический метод	0.10
599	4933778.93	4381448.90	Картометрический метод	0.10
600	4933808.24	4381460.58	Картометрический метод	0.10
601	4933809.96	4381466.08	Картометрический метод	0.10
602	4933810.79	4381469.52	Картометрический метод	0.10
603	4933815.74	4381474.29	Картометрический метод	0.10
604	4933823.08	4381473.60	Картометрический метод	0.10
605	4933828.34	4381473.32	Картометрический метод	0.10
606	4933852.05	4381471.12	Картометрический метод	0.10
607	4933852.34	4381474.59	Картометрический метод	0.10
608	4933853.46	4381478.95	Картометрический метод	0.10
609	4933862.98	4381477.84	Картометрический метод	0.10
610	4933862.90	4381477.39	Картометрический метод	0.10
611	4933868.37	4381476.42	Картометрический метод	0.10
612	4933868.50	4381477.17	Картометрический метод	0.10
455	4933875.57	4381476.37	Картометрический метод	0.10

2.2. Описание границ единой охранной зоны объектов культурного наследия (ЕОЗ подзона 1, участок 2).

Ориентир базовой точки «1» расположен на границе ул. Генерала Петрова.

1–3 граница проходит 231,66 м по часовой стрелке на северо-восток, граница изломана, проходит по границе бордюра придомовой территории;

3–25 граница проходит 375,61 м по часовой стрелке на юго-восток, граница изломана, проходит по границе ул. Одесской, пересекая ул. Патриса Лумумбы;

25–27 граница проходит 102,1 м по часовой стрелке на юго-запад, граница проходит по границе спортивной площадки и корта;

27–1 граница проходит 180,63 м по часовой стрелке на северо-запад, по границе ул. Очаковцев до начальной точки «1».

Таблица 2. Координаты поворотных точек границ единой охранной зоны объектов культурного наследия (ЕОЗ подзона 1, участок 2)

Обозначение характерных точек границ	Координаты, м (СК-63, зона 4)		Метод определения координат характерной точки	Средняя квадратическая погрешность положения характерной точки (Mt), м
	X	Y		
1	4932876.32	4380921.34	Картометрический метод	0.10
2	4933079.38	4380995.01	Картометрический метод	0.10
3	4933092.02	4381004.24	Картометрический метод	0.10
4	4933086.92	4381011.28	Картометрический метод	0.10
5	4933071.82	4381032.14	Картометрический метод	0.10
6	4933068.00	4381037.27	Картометрический метод	0.10
7	4933049.01	4381041.16	Картометрический метод	0.10
8	4933039.17	4381043.43	Картометрический метод	0.10
9	4932972.29	4381056.01	Картометрический метод	0.10
10	4932968.00	4381056.00	Картометрический метод	0.10
11	4932961.96	4381057.97	Картометрический метод	0.10
12	4932913.96	4381067.10	Картометрический метод	0.10
13	4932894.53	4381070.77	Картометрический метод	0.10
14	4932892.17	4381071.19	Картометрический метод	0.10
15	4932871.19	4381058.50	Картометрический метод	0.10
16	4932870.64	4381056.60	Картометрический метод	0.10
17	4932858.09	4381060.29	Картометрический метод	0.10
18	4932819.04	4381071.22	Картометрический метод	0.10
19	4932780.24	4381082.09	Картометрический метод	0.10
20	4932780.60	4381083.50	Картометрический метод	0.10
21	4932774.65	4381085.09	Картометрический метод	0.10
22	4932773.33	4381088.16	Картометрический метод	0.10
23	4932765.48	4381090.22	Картометрический метод	0.10
24	4932752.32	4381092.32	Картометрический метод	0.10
25	4932750.34	4381092.87	Картометрический метод	0.10
26	4932747.48	4381084.22	Картометрический метод	0.10
27	4932712.97	4380997.86	Картометрический метод	0.10
28	4932787.59	4380968.01	Картометрический метод	0.10
1	4932876.32	4380921.34	Картометрический метод	0.10

2.3. Описание границ единой охранной зоны объектов культурного наследия (ЕОЗ подзона 2, участок 1).

Ориентир базовой точки «1» расположен около границы земельного участка с кадастровым номером 91:03:001002:2, предназначенного для обслуживания индивидуального каменного гаража.

1–5 граница проходит 4 906 м по часовой стрелке на северо-восток, граница изломана, проходит по границе бордюра придомовой территории;

5–12 граница проходит 115,2 м по часовой стрелке на северо-восток, граница изломана, проходит по границе объекта культурного наследия «Драматический театр имени А.В. Луначарского»;

12–15 граница проходит 103,46 м по часовой стрелке на северо-восток, граница изломана, проходит по границе пр-та Нахимова;

15–23 граница проходит 100,43 м по часовой стрелке на северо-восток, граница изломана, проходит по границам жилых домов;

23–28 граница проходит 160,31 м по часовой стрелке на юго-запад, граница изломана, проходит по границе оврага;

28–80 граница проходит 432,07 м по часовой стрелке на юго-запад, граница изломана, проходит по границам объектов культурного наследия «Дом жилой»;

80–83 граница проходит 38,06 м по часовой стрелке на юго-запад, граница изломана, проходит по границе жилого дома;

83–1 граница проходит 101,37 м по часовой стрелке на северо-запад, граница изломана, пересекает пр-т Нахимова, идет по границе здания гостиницы.

Таблица 3. Координаты поворотных точек границ единой охранной зоны объектов культурного наследия (ЕОЗ подзона 2, участок 1)

Обозначение характерных точек границ	Координаты, м		Метод определения координат характерной точки	Средняя квадратическая погрешность положения характерной точки (Mt), м
	X	Y		
1	2	3	4	5
1	4933397.92	4381137.58	Картометрический метод	0.10
2	4933400.19	4381142.22	Картометрический метод	0.10
3	4933426.89	4381164.39	Картометрический метод	0.10
4	4933425.36	4381166.54	Картометрический метод	0.10
5	4933430.62	4381170.45	Картометрический метод	0.10
6	4933426.42	4381175.78	Картометрический метод	0.10
7	4933423.79	4381173.92	Картометрический метод	0.10
8	4933409.17	4381193.93	Картометрический метод	0.10
9	4933411.42	4381195.73	Картометрический метод	0.10
10	4933407.52	4381200.83	Картометрический метод	0.10
11	4933448.72	4381231.94	Картометрический метод	0.10
12	4933464.19	4381241.48	Картометрический метод	0.10
13	4933446.01	4381266.86	Картометрический метод	0.10



1	2	3	4	5
14	4933493.67	4381304.17	Картометрический метод	0.10
15	4933504.30	4381309.49	Картометрический метод	0.10
16	4933495.33	4381337.29	Картометрический метод	0.10
17	4933489.98	4381344.98	Картометрический метод	0.10
18	4933492.79	4381346.81	Картометрический метод	0.10
19	4933492.25	4381347.60	Картометрический метод	0.10
20	4933505.60	4381357.09	Картометрический метод	0.10
21	4933513.23	4381362.26	Картометрический метод	0.10
22	4933499.66	4381382.85	Картометрический метод	0.10
23	4933495.22	4381388.62	Картометрический метод	0.10
24	4933446.78	4381383.22	Картометрический метод	0.10
25	4933429.97	4381380.93	Картометрический метод	0.10
26	4933408.74	4381365.54	Картометрический метод	0.10
27	4933388.26	4381347.28	Картометрический метод	0.10
28	4933363.42	4381311.00	Картометрический метод	0.10
29	4933376.10	4381290.75	Картометрический метод	0.10
30	4933372.65	4381288.28	Картометрический метод	0.10
31	4933373.85	4381286.18	Картометрический метод	0.10
32	4933373.55	4381284.68	Картометрический метод	0.10
33	4933369.80	4381282.05	Картометрический метод	0.10
34	4933368.00	4381282.58	Картометрический метод	0.10
35	4933358.85	4381275.98	Картометрический метод	0.10
36	4933375.50	4381253.18	Картометрический метод	0.10
37	4933378.20	4381253.63	Картометрический метод	0.10
38	4933381.05	4381252.58	Картометрический метод	0.10
39	4933393.90	4381261.37	Картометрический метод	0.10
40	4933392.93	4381262.71	Картометрический метод	0.10
41	4933405.65	4381271.99	Картометрический метод	0.10
42	4933420.15	4381280.25	Картометрический метод	0.10
43	4933421.41	4381278.65	Картометрический метод	0.10
44	4933426.45	4381282.37	Картометрический метод	0.10
45	4933425.86	4381283.18	Картометрический метод	0.10
46	4933427.48	4381284.36	Картометрический метод	0.10
47	4933428.06	4381283.55	Картометрический метод	0.10
48	4933438.89	4381291.52	Картометрический метод	0.10
49	4933439.58	4381290.54	Картометрический метод	0.10
50	4933444.88	4381294.32	Картометрический метод	0.10
51	4933444.18	4381295.29	Картометрический метод	0.10
52	4933456.49	4381304.43	Картометрический метод	0.10
53	4933452.87	4381305.52	Картометрический метод	0.10
54	4933456.96	4381320.16	Картометрический метод	0.10
55	4933460.14	4381319.07	Картометрический метод	0.10
56	4933460.37	4381319.73	Картометрический метод	0.10
57	4933452.75	4381330.54	Картометрический метод	0.10
58	4933451.17	4381329.43	Картометрический метод	0.10
59	4933449.37	4381331.83	Картометрический метод	0.10
60	4933450.99	4381333.04	Картометрический метод	0.10
61	4933450.53	4381333.69	Картометрический метод	0.10
62	4933462.52	4381342.57	Картометрический метод	0.10

1	2	3	4	5
63	4933478.49	4381322.14	Картометрический метод	0.10
64	4933474.28	4381319.11	Картометрический метод	0.10
65	4933472.88	4381315.04	Картометрический метод	0.10
66	4933477.05	4381313.59	Картометрический метод	0.10
67	4933476.14	4381310.77	Картометрический метод	0.10
68	4933478.51	4381309.95	Картометрический метод	0.10
69	4933476.06	4381302.33	Картометрический метод	0.10
70	4933473.70	4381303.15	Картометрический метод	0.10
71	4933472.79	4381300.32	Картометрический метод	0.10
72	4933470.21	4381300.96	Картометрический метод	0.10
73	4933468.15	4381295.73	Картометрический метод	0.10
74	4933430.16	4381267.48	Картометрический метод	0.10
75	4933429.67	4381268.12	Картометрический метод	0.10
76	4933402.60	4381249.24	Картометрический метод	0.10
77	4933381.65	4381233.38	Картометрический метод	0.10
78	4933379.25	4381237.05	Картометрический метод	0.10
79	4933369.05	4381238.10	Картометрический метод	0.10
80	4933365.15	4381236.15	Картометрический метод	0.10
81	4933346.98	4381221.66	Картометрический метод	0.10
82	4933343.66	4381219.02	Картометрический метод	0.10
83	4933342.12	4381208.55	Картометрический метод	0.10
84	4933344.28	4381205.54	Картометрический метод	0.10
85	4933364.95	4381182.85	Картометрический метод	0.10
86	4933370.45	4381175.33	Картометрический метод	0.10
87	4933369.52	4381174.67	Картометрический метод	0.10
88	4933373.07	4381169.73	Картометрический метод	0.10
89	4933374.11	4381170.49	Картометрический метод	0.10
90	4933376.42	4381169.13	Картометрический метод	0.10
91	4933377.21	4381166.17	Картометрический метод	0.10
92	4933376.21	4381165.44	Картометрический метод	0.10
93	4933379.59	4381160.76	Картометрический метод	0.10
94	4933380.61	4381161.51	Картометрический метод	0.10
95	4933383.13	4381160.19	Картометрический метод	0.10
96	4933383.84	4381157.05	Картометрический метод	0.10
97	4933382.86	4381156.35	Картометрический метод	0.10
98	4933386.11	4381151.76	Картометрический метод	0.10
99	4933387.13	4381152.55	Картометрический метод	0.10
100	4933389.59	4381151.06	Картометрический метод	0.10
101	4933390.31	4381148.18	Картометрический метод	0.10
102	4933389.30	4381147.49	Картометрический метод	0.10
103	4933393.39	4381141.82	Картометрический метод	0.10
104	4933394.37	4381142.51	Картометрический метод	0.10
1	4933397.92	4381137.58	Картометрический метод	0.10

2.4. Описание границ единой охранной зоны объектов культурного наследия (ЕОЗ подзона 2, участок 2).

Ориентир базовой точки «1» расположен в границах земельного участка с кадастровым номером 91:03:001002:15, предназначенного для обслуживания

зданий и сооружений морского вокзала и пассажирского причала.

Внешний контур:

1–84 граница проходит 1 984,55 м по часовой стрелке на юго-запад, граница изломана, огибает сооружения морского транспорта, идет по границе автомобильной дороги, пересекая улицу Минную, далее по Троллейбусному спуску и вдоль оврага до площади Ушакова;

84–98 граница проходит 233,5 м по часовой стрелке на северо-запад, граница изломана, проходит через площадь Ушакова до улицы Шмидта;

98–260 граница проходит 1 587,22 м по часовой стрелке на северо-запад, граница изломана, проходит по границам жилых домов и объектов культурного наследия, далее по границе территории объекта культурного наследия «Покровский собор», пересекая ул. Сергеева-Ценского, далее пересекая ул. Патриса Лумумбы, до границы четырехэтажного жилого дома № 17 по ул. Одесской;

260–1 граница проходит 1 338,44 м по часовой стрелке на северо-восток, граница изломана, проходит по границам жилых домов, пересекая ул. Большую Морскую, спуск Шестакова, ул. Суворова, ул. Луначарского, ул. Ленина до начальной точки «1».

Внутренний контур:

344–344 граница проходит 173,58 м по часовой стрелке на юго-восток по границе объекта культурного наследия «Горком КПУ»;

375–375 граница проходит 140,73 м по часовой стрелке на юго-восток по границе объекта культурного наследия «Горисполком (старое здание)»;

387–387 граница проходит 110,57 м по часовой стрелке на юго-восток по границе объекта культурного наследия «Жилой дом»;

397–397 граница проходит 76,4 м по часовой стрелке на юго-восток по границе объекта культурного наследия «Дом, в котором жила А.А. Ахматова»;

404–404 граница проходит 200,92 м по часовой стрелке на юго-восток по границе объекта культурного наследия «Жилой дом»;

413–413 граница проходит 165,44 м по часовой стрелке на юго-восток по границам объектов культурного наследия «Жилой дом»;

429–429 граница проходит 161,01 м по часовой стрелке на юго-восток по границе объекта культурного наследия «Госбанк»;

445–445 граница проходит 156,73 м по часовой стрелке на юго-восток по границе объекта культурного наследия «Административное здание»;

453–453 граница проходит 177,83 м по часовой стрелке на юго-восток по границам объектов культурного наследия «Жилой дом»;

482–482 граница проходит 141,24 м по часовой стрелке на юго-восток по границе объекта культурного наследия «Жилой дом»;

490–490 граница проходит 262,72 м по часовой стрелке на юго-восток по границе объекта культурного наследия «Жилой дом»;

501–501 граница проходит 197,48 м по часовой стрелке на юго-восток

по границам объектов культурного наследия «Жилой дом» и «Административное здание»;

515–515 граница проходит 205,39 м по часовой стрелке на юго-восток по границе объекта культурного наследия «Жилой дом»;

535–535 граница проходит 170,34 м по часовой стрелке на юго-восток по границе объекта культурного наследия «Дом культуры строителей»;

549–549 граница проходит 72,29 м по часовой стрелке на юго-восток по границе объекта культурного наследия «Жилой дом»;

553–553 граница проходит 87,66 м по часовой стрелке на юго-восток по границе объекта культурного наследия «Жилой дом»;

567–567 граница проходит 224,86 м по часовой стрелке на юго-восток по границе объекта культурного наследия «Жилой дом»;

589–589 граница проходит 123,37 м по часовой стрелке на юго-восток по границе объекта культурного наследия «Жилой дом»;

595–595 граница проходит 357,19 м по часовой стрелке на юго-восток по границе объекта культурного наследия «Общественное здание»;

617–617 граница проходит 103,8 м по часовой стрелке на юго-восток по границе объекта культурного наследия «Жилой дом»;

621–621 граница проходит 144,94 м по часовой стрелке на юго-восток по границе объекта культурного наследия «Жилой дом»;

627–627 граница проходит 181,23 м по часовой стрелке на юго-восток по границе объекта культурного наследия «Жилой дом»;

642–642 граница проходит 80,1 м по часовой стрелке на юго-восток по границе объекта культурного наследия «Жилой дом»;

646–646 граница проходит 158,29 м по часовой стрелке на юго-восток по границе объекта культурного наследия «Жилой дом»;

660–660 граница проходит 422,25 м по часовой стрелке на юго-восток по границе спуска Шестакова, далее по границе объекта культурного наследия «Таврическая лестница»;

702–702 граница проходит 77,31 м по часовой стрелке на юго-восток по границе объекта культурного наследия «Жилой дом»;

713–713 граница проходит 92,87 м по часовой стрелке на юго-восток по границе объекта культурного наследия «Жилой дом»;

723–723 граница проходит 114,96 м по часовой стрелке на юго-восток по границе объекта культурного наследия «Жилой дом»;

731–731 граница проходит 117,85 м по часовой стрелке на юго-восток по границе объекта культурного наследия «Петропавловский собор»;

735–735 граница проходит 80,85 м по часовой стрелке на юго-восток по границе объекта культурного наследия «Жилой дом»;

741–741 граница проходит 178,53 м по часовой стрелке на юго-восток по границе объекта культурного наследия «Жилой дом»;

755 – 755 граница проходит 95,86 м по часовой стрелке на юго-восток

по границе объекта культурного наследия «Жилой дом»;

775–775 граница проходит 204,16 м по часовой стрелке на юго-восток по границе объекта культурного наследия «Жилой дом»;

784–784 граница проходит 158,92 м по часовой стрелке на юго-восток по границе объекта культурного наследия «Дом Волхова»;

796–796 граница проходит 199,92 м по часовой стрелке на юго-восток по границе объекта культурного наследия «Административное здание»;

822–822 граница проходит 228,79 м по часовой стрелке на юго-восток по границам объектов культурного наследия «Жилой дом» и «Административное здание»;

843–843 граница проходит 168,03 м по часовой стрелке на юго-восток по границе объекта культурного наследия «Жилой дом»;

863–863 граница проходит 249,09 м по часовой стрелке на юго-восток по границе объекта культурного наследия «Жилой дом»;

874–874 граница проходит 114,39 м по часовой стрелке на юго-восток по границе объекта культурного наследия «Жилой дом»;

884–884 граница проходит 401,61 м по часовой стрелке на юго-восток по границе объекта культурного наследия «Общественное здание», далее по границе ул. Суворова, далее по границам жилых домов до начальной точки «875»;

911–911 граница проходит 119,86 м по часовой стрелке на юго-восток по границе объекта культурного наследия «Общественное здание»;

919–919 граница проходит 206,27 м по часовой стрелке на юго-восток по границе объекта культурного наследия «Административное здание»;

947–937 граница проходит 77,97 м по часовой стрелке на юго-восток по границе объекта культурного наследия «Жилой дом»;

948–948 граница проходит 122 м по часовой стрелке на юго-восток по границе объекта культурного наследия «Бывшая лютеранская церковь»;

957–957 граница проходит 19,78 м по часовой стрелке на юго-восток по границе объекта культурного наследия «Памятник А.В. Суворову»;

966–966 граница проходит 190,2 м по часовой стрелке на юго-восток по границе объекта культурного наследия «Жилой дом»;

989–989 граница проходит 93,77 м по часовой стрелке на юго-восток по границе объекта культурного наследия «Караимская кенаса»;

993–993 граница проходит 243,69 м по часовой стрелке на юго-восток по границе объекта культурного наследия «Кинотеатр «Победа»;

1015–1015 граница проходит 91,05 м по часовой стрелке на юго-восток по границе объекта культурного наследия «Жилой дом»;

1019–1019 граница проходит 116,38 м по часовой стрелке на юго-восток по границе объекта культурного наследия «Жилой дом»;

1027–1027 граница проходит 199,62 м по часовой стрелке на юго-восток по границе объекта культурного наследия «Жилой дом»;

1055–1055 граница проходит 109,96 м по часовой стрелке на юго-восток по границе объекта культурного наследия «Жилой дом»;

1069–1069 граница проходит 267,51 м по часовой стрелке на юго-восток по границам объектов культурного наследия «Жилой дом» и «Таврическая лестница»;

1135–1135 граница проходит 169,75 м по часовой стрелке на юго-восток по границе объекта культурного наследия «Жилой дом»;

1154–1154 граница проходит 150,1 м по часовой стрелке на юго-восток по границе объекта культурного наследия «Жилой дом»;

1202–1202 граница проходит 65,18 м по часовой стрелке на юго-восток по границе объекта культурного наследия «Таврическая лестница»;

1211–1211 граница проходит 149,3 м по часовой стрелке на юго-восток по границе объекта культурного наследия «Жилой дом»;

1232–1232 граница проходит 145,08 м по часовой стрелке на юго-восток по границе объекта культурного наследия «Жилой дом»;

1249–1249 граница проходит 8,66 м по часовой стрелке на юго-восток по границе объекта культурного наследия «Памятник герою Советского Союза Н.Г. Кузнецову»;

1253–1253 граница проходит 146,54 м по часовой стрелке на юго-восток по границе объекта культурного наследия «Жилой дом»;

1265–1265 граница проходит 670,35 м по часовой стрелке на юго-восток по границе объекта культурного наследия «Жилой дом», далее по границе лестниц, расположенных на придомовой территории;

1309–1309 граница проходит 176,14 м по часовой стрелке на юго-восток по границе объекта культурного наследия «Жилой дом»;

1329–1329 граница проходит 326,2 м по часовой стрелке на юго-восток по границам объектов культурного наследия «Жилой дом»;

1339–1339 граница проходит 93,31 м по часовой стрелке на юго-восток по границе объекта культурного наследия «Жилой дом»;

1357–1357 граница проходит 311,19 м по часовой стрелке на юго-восток по границе объекта культурного наследия «Жилой дом»;

1365–1365 граница проходит 22,31 м по часовой стрелке на юго-восток по границе объекта культурного наследия «Памятник А.С. Пушкину»;

1384–1384 граница проходит 101,41 м по часовой стрелке на юго-восток по границе объекта культурного наследия «Жилой дом»;

1395–1395 граница проходит 285,43 м по часовой стрелке на юго-восток по границам объектов культурного наследия «Жилой дом»;

1401–1401 граница проходит 79,7 м по часовой стрелке на юго-восток по границе объекта культурного наследия «Дом, в котором жил П.А. Моргунов»;

1425–1425 граница проходит 58,88 м по часовой стрелке на юго-восток по границе объекта культурного наследия «Жилой дом»;

1435–1435 граница проходит 101 м по часовой стрелке на юго-восток по границе объекта культурного наследия «Жилой дом»;

1454–1454 граница проходит 809,07 м по часовой стрелке на юго-восток по границам объектов культурного наследия «Жилой дом», кроме того, по границам автомобильных дорог в районе перекрестка ул. Алексакиса и ул. Терещенко;

1488–1488 граница проходит 84,48 м по часовой стрелке на юго-восток по границе объекта культурного наследия «Жилой дом»;

1500–1500 граница проходит 117,32 м по часовой стрелке на юго-восток по границе объекта культурного наследия «Жилой дом»;

1510–1510 граница проходит 159,94 м по часовой стрелке на юго-восток по границе объекта культурного наследия «Кинотеатр «Украина»;

1527–1527 граница проходит 47,36 м по часовой стрелке на юго-восток по границе объекта культурного наследия «Памятник сотрудникам милиции»;

1535–1535 граница проходит 166,15 м по часовой стрелке на юго-восток по границе объекта культурного наследия «Жилой дом»;

1567–1567 граница проходит 115,93 м по часовой стрелке на юго-восток по границе объекта культурного наследия «Жилой дом»;

1623–1623 граница проходит 115,93 м по часовой стрелке на юго-восток по границе объекта культурного наследия «Административное здание»;

1635–1635 граница проходит 69,81 м по часовой стрелке на юго-восток по границе объекта культурного наследия «Жилой дом»;

1640–1640 граница проходит 274,12 м по часовой стрелке на юго-восток по границе объекта культурного наследия «Общественное здание»;

1668–1668 граница проходит 139,86 м по часовой стрелке на юго-восток по границе объекта культурного наследия «Жилой дом»;

1674–1674 граница проходит 132,14 м по часовой стрелке на юго-восток по границе объекта культурного наследия «Жилой дом»;

1683–1683 граница проходит 135,07 м по часовой стрелке на юго-восток по границе объекта культурного наследия «Административное здание»;

1705–1705 граница проходит 282,74 м по часовой стрелке на юго-восток по границе объекта культурного наследия «Жилой дом»;

1779–1779 граница проходит 145,69 м по часовой стрелке на юго-восток по границе объекта культурного наследия «Жилой дом»;

1802–1802 граница проходит 144,93 м по часовой стрелке на юго-восток по границе объекта культурного наследия «Жилой дом»;

1818–1818 граница проходит 161,24 м по часовой стрелке на юго-восток по границе объекта культурного наследия «Жилой дом»;

1837–1837 граница проходит 150,06 м по часовой стрелке на юго-восток по границе объекта культурного наследия «Жилой дом»;

1853–1853 граница проходит 190,35 м по часовой стрелке на юго-восток по границе объекта культурного наследия «Жилой дом»;

1873–1873 граница проходит 136 м по часовой стрелке на юго-восток по границе объекта культурного наследия «Жилой дом»;

1892–1892 граница проходит 247,47 м по часовой стрелке на юго-восток по границе объекта культурного наследия «Жилой дом»;

1930–1930 граница проходит 55,45 м по часовой стрелке на юго-восток по границе объекта культурного наследия «Жилой дом»;

1937–1937 граница проходит 104,34 м по часовой стрелке на юго-восток по границе объекта культурного наследия «Жилой дом»;

1943–1943 граница проходит 205,39 м по часовой стрелке на юго-восток по границе объекта культурного наследия «Жилой дом»;

1958–1958 граница проходит 7,85 м по часовой стрелке на юго-восток по границе объекта культурного наследия «Памятник Девичьей батарее»;

1962–1962 граница проходит 427,46 м по часовой стрелке на юго-восток по границе объекта культурного наследия «Жилой дом»;

1999–1999 граница проходит 292,38 м по часовой стрелке на юго-восток по границе объекта культурного наследия «Жилой дом»;

2018–2018 граница проходит 195,79 м по часовой стрелке на юго-восток по границе объекта культурного наследия «Жилой дом»;

2048–2048 граница проходит 162,52 м по часовой стрелке на юго-восток по границе объекта культурного наследия «Жилой дом»;

2058–2058 граница проходит 14,07 м по часовой стрелке на юго-восток по границе объекта культурного наследия «Памятник линкору «Севастополь»;

2062–2062 граница проходит 142,38 м по часовой стрелке на юго-восток по границе объекта культурного наследия «Библиотека»;

2090–2090 граница проходит 751,05 м по часовой стрелке на юго-восток по границе объекта культурного наследия «Жилой дом», кроме того, по границам ул. Советской, ул. Суворова;

2141–2141 граница проходит 12,43 м по часовой стрелке на юго-восток по границе объекта культурного наследия «Памятник героическому экипажу «Ил-4», И.А. Белицкий, 1976 г.»;

2145–2145 граница проходит 14,31 м по часовой стрелке на юго-восток по границе объекта культурного наследия «Башня ветров»;

2153–2153 граница проходит 34,79 м по часовой стрелке на юго-восток по границе земельного участка с кадастровым номером 91:03:001006:237;

2153–2153 граница проходит 34,79 м по часовой стрелке на юго-восток по границе земельного участка с кадастровым номером 91:03:001006:237;

2158–2158 граница проходит 35,07 м по часовой стрелке на юго-восток по границе земельного участка с кадастровым номером 91:03:001006:2377;

2162–2162 граница проходит 35,07 м по часовой стрелке на юго-восток по границам земельных участков с кадастровыми номерами: 91:03:001016:1016; 91:03:001016:1030; 91:03:001016:932;

2176–2176 граница проходит 115,06 м по часовой стрелке на юго-восток



по границе объекта культурного наследия «Общественное здание».

Таблица 4. Координаты поворотных точек границ единой охранной зоны объектов культурного наследия (ЕОЗ подзона 2, участок 2)

Обозначение характерных точек границ	Координаты, м		Метод определения координат характерной точки	Средняя квадратическая погрешность положения характерной точки (Mt), м
	X	Y		
1	2	3	4	5
1	4933606.68	4381545.46	Картометрический метод	0.10
2	4933575.21	4381547.32	Картометрический метод	0.10
3	4933570.63	4381544.38	Картометрический метод	0.10
4	4933531.04	4381544.84	Картометрический метод	0.10
5	4933510.53	4381546.21	Картометрический метод	0.10
6	4933510.52	4381553.41	Картометрический метод	0.10
7	4933501.56	4381553.93	Картометрический метод	0.10
8	4933495.81	4381554.44	Картометрический метод	0.10
9	4933495.86	4381555.70	Картометрический метод	0.10
10	4933496.28	4381564.50	Картометрический метод	0.10
11	4933496.65	4381572.94	Картометрический метод	0.10
12	4933490.18	4381573.25	Картометрический метод	0.10
13	4933490.39	4381576.44	Картометрический метод	0.10
14	4933485.81	4381576.38	Картометрический метод	0.10
15	4933477.51	4381576.69	Картометрический метод	0.10
16	4933474.87	4381579.08	Картометрический метод	0.10
17	4933471.64	4381581.41	Картометрический метод	0.10
18	4933468.98	4381581.73	Картометрический метод	0.10
19	4933469.04	4381583.10	Картометрический метод	0.10
20	4933443.27	4381585.51	Картометрический метод	0.10
21	4933390.60	4381586.06	Картометрический метод	0.10
22	4933390.47	4381597.59	Картометрический метод	0.10
23	4933382.75	4381608.36	Картометрический метод	0.10
24	4933350.24	4381609.71	Картометрический метод	0.10
25	4933346.13	4381619.28	Картометрический метод	0.10
26	4933337.65	4381619.62	Картометрический метод	0.10
27	4933330.83	4381620.45	Картометрический метод	0.10
28	4933330.33	4381615.40	Картометрический метод	0.10
29	4933321.27	4381616.09	Картометрический метод	0.10
30	4933246.96	4381626.88	Картометрический метод	0.10
31	4933242.21	4381601.82	Картометрический метод	0.10
32	4933169.89	4381615.99	Картометрический метод	0.10
33	4933169.87	4381617.90	Картометрический метод	0.10
34	4933139.91	4381623.95	Картометрический метод	0.10
35	4933137.67	4381624.69	Картометрический метод	0.10
36	4933113.80	4381629.57	Картометрический метод	0.10
37	4933089.44	4381632.96	Картометрический метод	0.10
38	4933071.82	4381634.67	Картометрический метод	0.10
39	4933075.30	4381678.19	Картометрический метод	0.10

1	2	3	4	5
40	4933076.07	4381689.58	Картометрический метод	0.10
41	4933006.65	4381687.89	Картометрический метод	0.10
42	4933005.08	4381676.83	Картометрический метод	0.10
43	4933001.81	4381657.14	Картометрический метод	0.10
44	4932998.74	4381638.67	Картометрический метод	0.10
45	4932989.48	4381604.57	Картометрический метод	0.10
46	4932987.82	4381598.30	Картометрический метод	0.10
47	4932880.58	4381630.35	Картометрический метод	0.10
48	4932831.85	4381646.09	Картометрический метод	0.10
49	4932784.93	4381654.56	Картометрический метод	0.10
50	4932719.76	4381664.32	Картометрический метод	0.10
51	4932688.66	4381668.98	Картометрический метод	0.10
52	4932640.61	4381676.18	Картометрический метод	0.10
53	4932599.68	4381683.71	Картометрический метод	0.10
54	4932575.94	4381684.03	Картометрический метод	0.10
55	4932527.60	4381760.12	Картометрический метод	0.10
56	4932499.67	4381771.75	Картометрический метод	0.10
57	4932485.67	4381777.48	Картометрический метод	0.10
58	4932467.46	4381781.68	Картометрический метод	0.10
59	4932451.43	4381784.77	Картометрический метод	0.10
60	4932423.67	4381786.14	Картометрический метод	0.10
61	4932395.21	4381782.00	Картометрический метод	0.10
62	4932354.36	4381772.42	Картометрический метод	0.10
63	4932355.18	4381769.80	Картометрический метод	0.10
64	4932288.21	4381747.08	Картометрический метод	0.10
65	4932214.21	4381713.28	Картометрический метод	0.10
66	4932215.01	4381707.28	Картометрический метод	0.10
67	4932198.01	4381701.68	Картометрический метод	0.10
68	4932184.79	4381693.10	Картометрический метод	0.10
69	4932160.85	4381660.92	Картометрический метод	0.10
70	4932151.21	4381647.08	Картометрический метод	0.10
71	4932131.94	4381622.81	Картометрический метод	0.10
72	4932115.21	4381601.28	Картометрический метод	0.10
73	4932080.41	4381570.28	Картометрический метод	0.10
74	4932089.44	4381556.82	Картометрический метод	0.10
75	4932077.01	4381541.48	Картометрический метод	0.10
76	4932079.31	4381539.19	Картометрический метод	0.10
77	4932068.61	4381528.88	Картометрический метод	0.10
78	4932065.81	4381529.28	Картометрический метод	0.10
79	4932066.04	4381522.09	Картометрический метод	0.10
80	4932058.07	4381513.64	Картометрический метод	0.10
81	4932058.07	4381513.00	Картометрический метод	0.10
82	4932037.73	4381498.31	Картометрический метод	0.10
83	4932036.68	4381497.00	Картометрический метод	0.10
84	4932046.13	4381488.04	Картометрический метод	0.10
85	4932051.71	4381491.62	Картометрический метод	0.10
86	4932067.60	4381490.56	Картометрический метод	0.10
87	4932069.11	4381487.02	Картометрический метод	0.10
88	4932075.51	4381476.56	Картометрический метод	0.10

1	2	3	4	5
89	4932085.00	4381453.46	Картометрический метод	0.10
90	4932087.67	4381436.40	Картометрический метод	0.10
91	4932093.02	4381409.91	Картометрический метод	0.10
92	4932094.44	4381399.95	Картометрический метод	0.10
93	4932097.74	4381389.92	Картометрический метод	0.10
94	4932095.03	4381379.08	Картометрический метод	0.10
95	4932091.27	4381369.81	Картометрический метод	0.10
96	4932079.14	4381341.30	Картометрический метод	0.10
97	4932064.22	4381304.39	Картометрический метод	0.10
98	4932074.17	4381300.78	Картометрический метод	0.10
99	4932202.50	4381273.61	Картометрический метод	0.10
100	4932216.37	4381269.60	Картометрический метод	0.10
101	4932210.14	4381247.85	Картометрический метод	0.10
102	4932248.10	4381228.20	Картометрический метод	0.10
103	4932250.82	4381236.02	Картометрический метод	0.10
104	4932247.81	4381237.09	Картометрический метод	0.10
105	4932248.86	4381240.06	Картометрический метод	0.10
106	4932253.63	4381238.36	Картометрический метод	0.10
107	4932257.99	4381250.90	Картометрический метод	0.10
108	4932257.03	4381251.24	Картометрический метод	0.10
109	4932256.36	4381249.48	Картометрический метод	0.10
110	4932254.64	4381250.03	Картометрический метод	0.10
111	4932255.23	4381251.75	Картометрический метод	0.10
112	4932254.21	4381252.09	Картометрический метод	0.10
113	4932255.43	4381255.45	Картометрический метод	0.10
114	4932257.34	4381254.81	Картометрический метод	0.10
115	4932259.74	4381261.98	Картометрический метод	0.10
116	4932268.24	4381259.48	Картометрический метод	0.10
117	4932268.08	4381259.53	Картометрический метод	0.10
118	4932271.55	4381271.31	Картометрический метод	0.10
119	4932275.25	4381283.96	Картометрический метод	0.10
120	4932274.66	4381284.18	Картометрический метод	0.10
121	4932275.34	4381286.34	Картометрический метод	0.10
122	4932275.93	4381286.10	Картометрический метод	0.10
123	4932279.71	4381297.93	Картометрический метод	0.10
124	4932278.66	4381298.26	Картометрический метод	0.10
125	4932279.11	4381299.64	Картометрический метод	0.10
126	4932280.14	4381299.32	Картометрический метод	0.10
127	4932281.17	4381302.35	Картометрический метод	0.10
128	4932282.89	4381301.83	Картометрический метод	0.10
129	4932282.60	4381303.72	Картометрический метод	0.10
130	4932278.95	4381304.80	Картометрический метод	0.10
131	4932278.53	4381303.35	Картометрический метод	0.10
132	4932273.38	4381304.79	Картометрический метод	0.10
133	4932273.79	4381306.30	Картометрический метод	0.10
134	4932270.84	4381307.16	Картометрический метод	0.10
135	4932270.42	4381305.63	Картометрический метод	0.10
136	4932265.47	4381306.89	Картометрический метод	0.10
137	4932265.91	4381308.60	Картометрический метод	0.10

1	2	3	4	5
138	4932224.47	4381319.55	Картометрический метод	0.10
139	4932224.31	4381319.07	Картометрический метод	0.10
140	4932213.77	4381321.83	Картометрический метод	0.10
141	4932217.04	4381334.33	Картометрический метод	0.10
142	4932251.44	4381325.40	Картометрический метод	0.10
143	4932251.80	4381326.73	Картометрический метод	0.10
144	4932266.38	4381322.91	Картометрический метод	0.10
145	4932265.98	4381321.65	Картометрический метод	0.10
146	4932287.74	4381315.91	Картометрический метод	0.10
147	4932287.52	4381315.19	Картометрический метод	0.10
148	4932291.75	4381313.96	Картометрический метод	0.10
149	4932295.42	4381307.29	Картометрический метод	0.10
150	4932294.67	4381304.96	Картометрический метод	0.10
151	4932295.67	4381304.67	Картометрический метод	0.10
152	4932287.54	4381278.51	Картометрический метод	0.10
153	4932288.22	4381278.30	Картометрический метод	0.10
154	4932284.77	4381267.20	Картометрический метод	0.10
155	4932307.80	4381259.55	Картометрический метод	0.10
156	4932320.62	4381299.38	Картометрический метод	0.10
157	4932328.87	4381304.18	Картометрический метод	0.10
158	4932346.87	4381299.30	Картометрический метод	0.10
159	4932367.39	4381293.48	Картометрический метод	0.10
160	4932362.96	4381277.81	Картометрический метод	0.10
161	4932353.78	4381280.26	Картометрический метод	0.10
162	4932353.99	4381281.05	Картометрический метод	0.10
163	4932342.80	4381284.01	Картометрический метод	0.10
164	4932343.35	4381286.03	Картометрический метод	0.10
165	4932330.74	4381289.44	Картометрический метод	0.10
166	4932328.47	4381281.84	Картометрический метод	0.10
167	4932330.61	4381281.16	Картометрический метод	0.10
168	4932328.18	4381273.49	Картометрический метод	0.10
169	4932326.15	4381274.10	Картометрический метод	0.10
170	4932320.66	4381255.73	Картометрический метод	0.10
171	4932326.72	4381252.63	Картометрический метод	0.10
172	4932343.17	4381247.92	Картометрический метод	0.10
173	4932356.15	4381239.31	Картометрический метод	0.10
174	4932407.75	4381226.20	Картометрический метод	0.10
175	4932407.92	4381226.77	Картометрический метод	0.10
176	4932410.84	4381237.32	Картометрический метод	0.10
177	4932413.82	4381236.49	Картометрический метод	0.10
178	4932416.74	4381247.00	Картометрический метод	0.10
179	4932412.23	4381248.22	Картометрический метод	0.10
180	4932412.98	4381250.92	Картометрический метод	0.10
181	4932417.49	4381249.70	Картометрический метод	0.10
182	4932421.45	4381263.99	Картометрический метод	0.10
183	4932420.18	4381264.34	Картометрический метод	0.10
184	4932418.94	4381259.88	Картометрический метод	0.10
185	4932416.33	4381260.60	Картометрический метод	0.10
186	4932417.43	4381265.09	Картометрический метод	0.10

1	2	3	4	5
187	4932399.05	4381270.19	Картометрический метод	0.10
188	4932402.67	4381283.25	Картометрический метод	0.10
189	4932438.97	4381273.28	Картометрический метод	0.10
190	4932433.52	4381253.75	Картометрический метод	0.10
191	4932433.19	4381253.84	Картометрический метод	0.10
192	4932424.42	4381222.20	Картометрический метод	0.10
193	4932429.36	4381221.79	Картометрический метод	0.10
194	4932443.70	4381270.88	Картометрический метод	0.10
195	4932511.11	4381253.12	Картометрический метод	0.10
196	4932511.27	4381253.70	Картометрический метод	0.10
197	4932532.65	4381248.23	Картометрический метод	0.10
198	4932528.76	4381233.47	Картометрический метод	0.10
199	4932528.00	4381233.68	Картометрический метод	0.10
200	4932521.77	4381210.95	Картометрический метод	0.10
201	4932508.29	4381214.65	Картометрический метод	0.10
202	4932510.16	4381221.48	Картометрический метод	0.10
203	4932508.87	4381221.79	Картометрический метод	0.10
204	4932510.39	4381227.59	Картометрический метод	0.10
205	4932511.75	4381227.27	Картометрический метод	0.10
206	4932513.46	4381233.52	Картометрический метод	0.10
207	4932512.70	4381233.75	Картометрический метод	0.10
208	4932513.14	4381235.30	Картометрический метод	0.10
209	4932513.90	4381235.11	Картометрический метод	0.10
210	4932514.31	4381236.62	Картометрический метод	0.10
211	4932515.68	4381236.22	Картометрический метод	0.10
212	4932516.13	4381237.91	Картометрический метод	0.10
213	4932507.56	4381240.25	Картометрический метод	0.10
214	4932496.58	4381203.97	Картометрический метод	0.10
215	4932496.41	4381203.17	Картометрический метод	0.10
216	4932518.25	4381197.05	Картометрический метод	0.10
217	4932520.04	4381204.11	Картометрический метод	0.10
218	4932541.57	4381199.06	Картометрический метод	0.10
219	4932557.12	4381195.98	Картометрический метод	0.10
220	4932556.77	4381194.51	Картометрический метод	0.10
221	4932600.97	4381181.89	Картометрический метод	0.10
222	4932597.72	4381170.23	Картометрический метод	0.10
223	4932601.20	4381164.36	Картометрический метод	0.10
224	4932598.16	4381155.07	Картометрический метод	0.10
225	4932625.58	4381147.97	Картометрический метод	0.10
226	4932625.45	4381147.02	Картометрический метод	0.10
227	4932683.44	4381130.09	Картометрический метод	0.10
228	4932675.87	4381104.34	Картометрический метод	0.10
229	4932747.48	4381084.22	Картометрический метод	0.10
230	4932750.34	4381092.87	Картометрический метод	0.10
231	4932752.32	4381092.32	Картометрический метод	0.10
232	4932765.48	4381090.22	Картометрический метод	0.10
233	4932773.33	4381088.16	Картометрический метод	0.10
234	4932777.84	4381104.48	Картометрический метод	0.10
235	4932776.18	4381104.94	Картометрический метод	0.10

1	2	3	4	5
236	4932778.38	4381112.16	Картометрический метод	0.10
237	4932793.57	4381108.05	Картометрический метод	0.10
238	4932791.45	4381099.66	Картометрический метод	0.10
239	4932789.93	4381100.25	Картометрический метод	0.10
240	4932787.93	4381092.97	Картометрический метод	0.10
241	4932822.41	4381082.70	Картометрический метод	0.10
242	4932819.04	4381071.22	Картометрический метод	0.10
243	4932858.09	4381060.29	Картометрический метод	0.10
244	4932861.33	4381071.31	Картометрический метод	0.10
245	4932867.34	4381069.55	Картометрический метод	0.10
246	4932882.44	4381079.19	Картометрический метод	0.10
247	4932885.18	4381094.33	Картометрический метод	0.10
248	4932898.52	4381091.89	Картометрический метод	0.10
249	4932894.53	4381070.77	Картометрический метод	0.10
250	4932913.96	4381067.10	Картометрический метод	0.10
251	4932919.78	4381099.24	Картометрический метод	0.10
252	4932932.99	4381096.62	Картометрический метод	0.10
253	4932929.48	4381077.20	Картометрический метод	0.10
254	4932954.23	4381072.73	Картометрический метод	0.10
255	4932955.40	4381078.73	Картометрический метод	0.10
256	4932968.19	4381076.13	Картометрический метод	0.10
257	4932965.39	4381060.10	Картометрический метод	0.10
258	4932961.96	4381057.97	Картометрический метод	0.10
259	4932968.00	4381056.00	Картометрический метод	0.10
260	4932972.29	4381056.01	Картометрический метод	0.10
261	4932972.94	4381058.58	Картометрический метод	0.10
262	4932973.68	4381064.03	Картометрический метод	0.10
263	4932976.66	4381082.84	Картометрический метод	0.10
264	4932977.50	4381091.38	Картометрический метод	0.10
265	4932980.32	4381104.83	Картометрический метод	0.10
266	4932981.61	4381112.50	Картометрический метод	0.10
267	4932983.30	4381122.99	Картометрический метод	0.10
268	4932984.78	4381129.45	Картометрический метод	0.10
269	4932985.28	4381131.73	Картометрический метод	0.10
270	4932986.96	4381159.61	Картометрический метод	0.10
271	4932991.18	4381186.25	Картометрический метод	0.10
272	4932999.97	4381228.39	Картометрический метод	0.10
273	4933004.55	4381260.88	Картометрический метод	0.10
274	4933004.83	4381262.08	Картометрический метод	0.10
275	4933008.90	4381261.59	Картометрический метод	0.10
276	4933021.24	4381334.46	Картометрический метод	0.10
277	4933074.08	4381324.38	Картометрический метод	0.10
278	4933075.38	4381332.61	Картометрический метод	0.10
279	4933071.69	4381333.32	Картометрический метод	0.10
280	4933069.95	4381336.43	Картометрический метод	0.10
281	4933067.02	4381338.82	Картометрический метод	0.10
282	4933063.19	4381340.71	Картометрический метод	0.10
283	4933061.26	4381341.32	Картометрический метод	0.10
284	4933056.31	4381341.90	Картометрический метод	0.10

1	2	3	4	5
285	4933050.55	4381342.74	Картометрический метод	0.10
286	4933046.56	4381343.31	Картометрический метод	0.10
287	4933043.16	4381343.60	Картометрический метод	0.10
288	4933039.93	4381343.36	Картометрический метод	0.10
289	4933033.49	4381340.71	Картометрический метод	0.10
290	4933030.13	4381341.23	Картометрический метод	0.10
291	4933039.72	4381391.38	Картометрический метод	0.10
292	4933084.97	4381382.72	Картометрический метод	0.10
293	4933087.03	4381395.64	Картометрический метод	0.10
294	4933279.76	4381366.80	Картометрический метод	0.10
295	4933286.04	4381425.16	Картометрический метод	0.10
296	4933280.53	4381425.90	Картометрический метод	0.10
297	4933291.18	4381521.58	Картометрический метод	0.10
298	4933373.02	4381514.96	Картометрический метод	0.10
299	4933373.28	4381519.14	Картометрический метод	0.10
300	4933373.46	4381521.92	Картометрический метод	0.10
301	4933373.59	4381523.73	Картометрический метод	0.10
302	4933370.07	4381523.98	Картометрический метод	0.10
303	4933359.15	4381524.52	Картометрический метод	0.10
304	4933359.52	4381540.35	Картометрический метод	0.10
305	4933359.60	4381552.80	Картометрический метод	0.10
306	4933361.70	4381557.38	Картометрический метод	0.10
307	4933366.37	4381559.99	Картометрический метод	0.10
308	4933396.79	4381557.64	Картометрический метод	0.10
309	4933405.69	4381557.02	Картометрический метод	0.10
310	4933405.27	4381550.77	Картометрический метод	0.10
311	4933401.97	4381542.58	Картометрический метод	0.10
312	4933404.84	4381542.15	Картометрический метод	0.10
313	4933406.10	4381543.38	Картометрический метод	0.10
314	4933407.64	4381543.90	Картометрический метод	0.10
315	4933409.08	4381543.67	Картометрический метод	0.10
316	4933410.39	4381542.81	Картометрический метод	0.10
317	4933411.38	4381541.30	Картометрический метод	0.10
318	4933414.08	4381540.85	Картометрический метод	0.10
319	4933409.79	4381519.39	Картометрический метод	0.10
320	4933398.63	4381521.98	Картометрический метод	0.10
321	4933398.57	4381521.63	Картометрический метод	0.10
322	4933386.25	4381522.78	Картометрический метод	0.10
323	4933382.73	4381523.05	Картометрический метод	0.10
324	4933382.60	4381521.33	Картометрический метод	0.10
325	4933382.46	4381518.47	Картометрический метод	0.10
326	4933382.26	4381514.36	Картометрический метод	0.10
327	4933443.00	4381509.36	Картометрический метод	0.10
328	4933439.09	4381466.36	Картометрический метод	0.10
329	4933439.40	4381452.40	Картометрический метод	0.10
330	4933443.42	4381449.28	Картометрический метод	0.10
331	4933478.48	4381444.64	Картометрический метод	0.10
332	4933482.61	4381444.21	Картометрический метод	0.10
333	4933522.75	4381436.59	Картометрический метод	0.10

1	2	3	4	5
334	4933549.04	4381434.61	Картометрический метод	0.10
335	4933589.92	4381436.78	Картометрический метод	0.10
336	4933590.42	4381444.28	Картометрический метод	0.10
337	4933593.58	4381444.06	Картометрический метод	0.10
338	4933596.26	4381483.18	Картометрический метод	0.10
339	4933596.56	4381488.75	Картометрический метод	0.10
340	4933605.05	4381488.12	Картометрический метод	0.10
341	4933605.12	4381507.30	Картометрический метод	0.10
342	4933606.38	4381538.23	Картометрический метод	0.10
343	4933606.51	4381541.60	Картометрический метод	0.10
1	4933606.68	4381545.46	Картометрический метод	0.10
344	4933592.59	4381507.77	Картометрический метод	0.10
345	4933593.10	4381516.05	Картометрический метод	0.10
346	4933592.58	4381516.06	Картометрический метод	0.10
347	4933592.97	4381527.14	Картометрический метод	0.10
348	4933588.48	4381527.30	Картометрический метод	0.10
349	4933588.46	4381526.62	Картометрический метод	0.10
350	4933560.31	4381527.10	Картометрический метод	0.10
351	4933560.28	4381526.51	Картометрический метод	0.10
352	4933556.83	4381526.66	Картометрический метод	0.10
353	4933556.89	4381528.13	Картометрический метод	0.10
354	4933555.10	4381530.08	Картометрический метод	0.10
355	4933550.92	4381530.36	Картометрический метод	0.10
356	4933548.88	4381528.67	Картометрический метод	0.10
357	4933548.79	4381527.22	Картометрический метод	0.10
358	4933544.66	4381527.42	Картометрический метод	0.10
359	4933544.83	4381530.91	Картометрический метод	0.10
360	4933544.04	4381532.15	Картометрический метод	0.10
361	4933536.76	4381532.65	Картометрический метод	0.10
362	4933536.03	4381519.32	Картометрический метод	0.10
363	4933534.88	4381519.35	Картометрический метод	0.10
364	4933534.55	4381512.07	Картометрический метод	0.10
365	4933534.30	4381512.08	Картометрический метод	0.10
366	4933534.17	4381510.42	Картометрический метод	0.10
367	4933539.96	4381510.14	Картометрический метод	0.10
368	4933539.92	4381509.21	Картометрический метод	0.10
369	4933559.91	4381508.27	Картометрический метод	0.10
370	4933559.90	4381506.62	Картометрический метод	0.10
371	4933566.19	4381506.30	Картометрический метод	0.10
372	4933566.30	4381507.98	Картометрический метод	0.10
373	4933586.23	4381507.04	Картометрический метод	0.10
374	4933586.26	4381508.18	Картометрический метод	0.10
344	4933592.59	4381507.77	Картометрический метод	0.10
375	4933529.35	4381484.61	Картометрический метод	0.10
376	4933527.66	4381466.28	Картометрический метод	0.10
377	4933536.28	4381465.56	Картометрический метод	0.10
378	4933536.12	4381463.68	Картометрический метод	0.10
379	4933543.71	4381463.18	Картометрический метод	0.10
380	4933543.81	4381464.77	Картометрический метод	0.10



1	2	3	4	5
381	4933557.34	4381463.54	Картометрический метод	0.10
382	4933557.17	4381461.45	Картометрический метод	0.10
383	4933565.22	4381460.77	Картометрический метод	0.10
384	4933565.37	4381462.54	Картометрический метод	0.10
385	4933575.49	4381461.69	Картометрический метод	0.10
386	4933577.08	4381480.59	Картометрический метод	0.10
375	4933529.35	4381484.61	Картометрический метод	0.10
387	4933519.19	4381528.48	Картометрический метод	0.10
388	4933519.07	4381525.81	Картометрический метод	0.10
389	4933503.25	4381526.61	Картометрический метод	0.10
390	4933503.39	4381529.27	Картометрический метод	0.10
391	4933493.96	4381529.74	Картометрический метод	0.10
392	4933493.43	4381519.36	Картометрический метод	0.10
393	4933495.33	4381519.26	Картометрический метод	0.10
394	4933495.03	4381513.12	Картометрический метод	0.10
395	4933529.12	4381511.35	Картометрический метод	0.10
396	4933529.96	4381527.93	Картометрический метод	0.10
387	4933519.19	4381528.48	Картометрический метод	0.10
397	4933501.40	4381488.27	Картометрический метод	0.10
398	4933501.17	4381486.25	Картометрический метод	0.10
399	4933488.37	4381487.46	Картометрический метод	0.10
400	4933487.18	4381473.37	Картометрический метод	0.10
401	4933508.74	4381470.67	Картометрический метод	0.10
402	4933510.11	4381485.43	Картометрический метод	0.10
403	4933510.26	4381487.33	Картометрический метод	0.10
397	4933501.40	4381488.27	Картометрический метод	0.10
404	4933306.12	4381540.43	Картометрический метод	0.10
405	4933294.44	4381556.70	Картометрический метод	0.10
406	4933301.43	4381562.26	Картометрический метод	0.10
407	4933293.24	4381572.89	Картометрический метод	0.10
408	4933276.80	4381559.96	Картометрический метод	0.10
409	4933296.30	4381530.45	Картометрический метод	0.10
410	4933303.13	4381526.95	Картометрический метод	0.10
411	4933344.60	4381523.70	Картометрический метод	0.10
412	4933345.64	4381536.97	Картометрический метод	0.10
404	4933306.12	4381540.43	Картометрический метод	0.10
413	4933284.55	4381504.35	Картометрический метод	0.10
414	4933282.20	4381504.23	Картометрический метод	0.10
415	4933251.86	4381509.01	Картометрический метод	0.10
416	4933246.50	4381510.04	Картометрический метод	0.10
417	4933246.54	4381510.37	Картометрический метод	0.10
418	4933232.26	4381512.95	Картометрический метод	0.10
419	4933230.03	4381499.54	Картометрический метод	0.10
420	4933244.81	4381496.97	Картометрический метод	0.10
421	4933245.55	4381502.71	Картометрический метод	0.10
422	4933250.69	4381501.87	Картометрический метод	0.10
423	4933249.70	4381495.90	Картометрический метод	0.10
424	4933271.87	4381492.25	Картометрический метод	0.10
425	4933270.40	4381484.25	Картометрический метод	0.10

1	2	3	4	5
426	4933283.20	4381482.57	Картометрический метод	0.10
427	4933285.77	4381498.19	Картометрический метод	0.10
428	4933286.84	4381501.30	Картометрический метод	0.10
413	4933284.55	4381504.35	Картометрический метод	0.10
429	4933255.85	4381551.11	Картометрический метод	0.10
430	4933253.74	4381552.37	Картометрический метод	0.10
431	4933255.47	4381555.26	Картометрический метод	0.10
432	4933231.94	4381584.22	Картометрический метод	0.10
433	4933224.62	4381578.61	Картометрический метод	0.10
434	4933238.17	4381560.88	Картометрический метод	0.10
435	4933232.27	4381549.74	Картометрический метод	0.10
436	4933218.47	4381552.06	Картометрический метод	0.10
437	4933217.03	4381543.24	Картометрический метод	0.10
438	4933230.61	4381540.91	Картометрический метод	0.10
439	4933230.50	4381540.33	Картометрический метод	0.10
440	4933245.09	4381537.94	Картометрический метод	0.10
441	4933246.39	4381540.09	Картометрический метод	0.10
442	4933248.45	4381538.85	Картометрический метод	0.10
443	4933252.15	4381539.59	Картометрический метод	0.10
444	4933256.86	4381547.40	Картометрический метод	0.10
429	4933255.85	4381551.11	Картометрический метод	0.10
445	4933249.37	4381412.03	Картометрический метод	0.10
446	4933248.49	4381404.92	Картометрический метод	0.10
447	4933250.39	4381404.64	Картометрический метод	0.10
448	4933248.62	4381390.03	Картометрический метод	0.10
449	4933224.02	4381393.34	Картометрический метод	0.10
450	4933221.87	4381379.43	Картометрический метод	0.10
451	4933262.09	4381373.71	Картометрический метод	0.10
452	4933265.85	4381410.37	Картометрический метод	0.10
445	4933249.37	4381412.03	Картометрический метод	0.10
453	4933187.91	4381521.44	Картометрический метод	0.10
454	4933188.57	4381524.18	Картометрический метод	0.10
455	4933187.53	4381524.42	Картометрический метод	0.10
456	4933187.81	4381525.49	Картометрический метод	0.10
457	4933180.23	4381527.24	Картометрический метод	0.10
458	4933179.91	4381525.88	Картометрический метод	0.10
459	4933179.00	4381526.10	Картометрический метод	0.10
460	4933179.07	4381526.38	Картометрический метод	0.10
461	4933178.05	4381526.62	Картометрический метод	0.10
462	4933178.43	4381528.23	Картометрический метод	0.10
463	4933175.72	4381528.86	Картометрический метод	0.10
464	4933175.34	4381527.24	Картометрический метод	0.10
465	4933174.90	4381527.35	Картометрический метод	0.10
466	4933174.83	4381527.05	Картометрический метод	0.10
467	4933173.89	4381527.27	Картометрический метод	0.10
468	4933174.42	4381529.12	Картометрический метод	0.10
469	4933172.38	4381529.60	Картометрический метод	0.10
470	4933172.22	4381529.02	Картометрический метод	0.10
471	4933169.31	4381529.69	Картометрический метод	0.10

1	2	3	4	5
472	4933169.03	4381528.71	Картометрический метод	0.10
473	4933165.39	4381529.55	Картометрический метод	0.10
474	4933161.71	4381513.86	Картометрический метод	0.10
475	4933162.08	4381513.78	Картометрический метод	0.10
476	4933160.90	4381509.01	Картометрический метод	0.10
477	4933174.92	4381505.74	Картометрический метод	0.10
478	4933183.62	4381503.71	Картометрический метод	0.10
479	4933184.68	4381508.24	Картометрический метод	0.10
480	4933223.75	4381500.95	Картометрический метод	0.10
481	4933225.62	4381514.53	Картометрический метод	0.10
453	4933187.91	4381521.44	Картометрический метод	0.10
482	4933149.48	4381572.77	Картометрический метод	0.10
483	4933146.11	4381558.88	Картометрический метод	0.10
484	4933160.60	4381555.10	Картометрический метод	0.10
485	4933161.20	4381557.10	Картометрический метод	0.10
486	4933186.12	4381550.41	Картометрический метод	0.10
487	4933185.65	4381548.45	Картометрический метод	0.10
488	4933199.11	4381545.23	Картометрический метод	0.10
489	4933201.37	4381559.81	Картометрический метод	0.10
482	4933149.48	4381572.77	Картометрический метод	0.10
490	4933111.04	4381580.62	Картометрический метод	0.10
491	4933081.11	4381589.45	Картометрический метод	0.10
492	4933085.68	4381629.45	Картометрический метод	0.10
493	4933071.43	4381631.00	Картометрический метод	0.10
494	4933065.91	4381580.90	Картометрический метод	0.10
495	4933098.44	4381571.94	Картометрический метод	0.10
496	4933098.31	4381570.43	Картометрический метод	0.10
497	4933107.30	4381568.06	Картометрический метод	0.10
498	4933107.72	4381569.47	Картометрический метод	0.10
499	4933141.11	4381560.47	Картометрический метод	0.10
500	4933144.02	4381571.91	Картометрический метод	0.10
490	4933111.04	4381580.62	Картометрический метод	0.10
501	4933088.87	4381547.88	Картометрический метод	0.10
502	4933060.87	4381556.70	Картометрический метод	0.10
503	4933049.40	4381514.80	Картометрический метод	0.10
504	4933046.25	4381500.60	Картометрический метод	0.10
505	4933074.97	4381495.65	Картометрический метод	0.10
506	4933080.32	4381515.75	Картометрический метод	0.10
507	4933087.04	4381513.97	Картометрический метод	0.10
508	4933088.56	4381520.12	Картометрический метод	0.10
509	4933088.85	4381521.14	Картометрический метод	0.10
510	4933090.63	4381520.81	Картометрический метод	0.10
511	4933092.63	4381528.54	Картометрический метод	0.10
512	4933094.17	4381532.00	Картометрический метод	0.10
513	4933098.62	4381531.05	Картометрический метод	0.10
514	4933102.42	4381544.17	Картометрический метод	0.10
501	4933088.87	4381547.88	Картометрический метод	0.10
515	4933049.66	4381559.35	Картометрический метод	0.10
516	4933050.01	4381561.13	Картометрический метод	0.10

1	2	3	4	5
517	4933030.21	4381566.81	Картометрический метод	0.10
518	4933029.79	4381565.22	Картометрический метод	0.10
519	4933027.33	4381565.94	Картометрический метод	0.10
520	4933023.04	4381550.15	Картометрический метод	0.10
521	4933030.08	4381548.33	Картометрический метод	0.10
522	4933029.62	4381546.57	Картометрический метод	0.10
523	4933030.81	4381546.18	Картометрический метод	0.10
524	4933030.63	4381545.43	Картометрический метод	0.10
525	4933032.18	4381544.93	Картометрический метод	0.10
526	4933031.65	4381542.90	Картометрический метод	0.10
527	4933034.58	4381542.17	Картометрический метод	0.10
528	4933032.69	4381534.69	Картометрический метод	0.10
529	4933034.80	4381534.07	Картометрический метод	0.10
530	4933029.25	4381511.85	Картометрический метод	0.10
531	4933014.24	4381515.68	Картометрический метод	0.10
532	4933011.83	4381506.26	Картометрический метод	0.10
533	4933036.96	4381501.54	Картометрический метод	0.10
534	4933051.46	4381558.81	Картометрический метод	0.10
515	4933049.66	4381559.35	Картометрический метод	0.10
535	4933037.53	4381639.31	Картометрический метод	0.10
536	4933017.73	4381646.16	Картометрический метод	0.10
537	4933009.88	4381648.56	Картометрический метод	0.10
538	4933002.93	4381627.14	Картометрический метод	0.10
539	4933011.56	4381624.30	Картометрический метод	0.10
540	4933005.77	4381604.82	Картометрический метод	0.10
541	4933012.34	4381602.73	Картометрический метод	0.10
542	4933010.84	4381598.06	Картометрический метод	0.10
543	4933016.84	4381596.14	Картометрический метод	0.10
544	4933018.33	4381600.81	Картометрический метод	0.10
545	4933024.82	4381598.77	Картометрический метод	0.10
546	4933030.72	4381617.58	Картометрический метод	0.10
547	4933038.97	4381615.12	Картометрический метод	0.10
548	4933045.66	4381636.72	Картометрический метод	0.10
535	4933037.53	4381639.31	Картометрический метод	0.10
549	4932999.03	4381574.61	Картометрический метод	0.10
550	4932994.94	4381560.34	Картометрический метод	0.10
551	4933015.42	4381554.37	Картометрический метод	0.10
552	4933019.54	4381568.50	Картометрический метод	0.10
549	4932999.03	4381574.61	Картометрический метод	0.10
553	4933030.48	4381466.09	Картометрический метод	0.10
554	4933032.19	4381480.07	Картометрический метод	0.10
555	4933030.15	4381480.27	Картометрический метод	0.10
556	4933030.35	4381482.08	Картометрический метод	0.10
557	4933020.22	4381483.21	Картометрический метод	0.10
558	4933019.64	4381481.08	Картометрический метод	0.10
559	4933011.94	4381482.10	Картометрический метод	0.10
560	4933010.79	4381468.58	Картометрический метод	0.10
561	4933017.29	4381467.87	Картометрический метод	0.10
562	4933016.56	4381461.80	Картометрический метод	0.10

1	2	3	4	5
563	4933029.94	4381460.22	Картометрический метод	0.10
564	4933030.40	4381462.84	Картометрический метод	0.10
565	4933032.31	4381462.64	Картометрический метод	0.10
566	4933032.52	4381465.84	Картометрический метод	0.10
553	4933030.48	4381466.09	Картометрический метод	0.10
567	4933021.31	4381396.32	Картометрический метод	0.10
568	4933021.52	4381399.46	Картометрический метод	0.10
569	4933005.49	4381402.34	Картометрический метод	0.10
570	4933003.21	4381389.93	Картометрический метод	0.10
571	4933006.37	4381389.22	Картометрический метод	0.10
572	4933001.16	4381359.95	Картометрический метод	0.10
573	4932978.60	4381364.07	Картометрический метод	0.10
574	4932979.06	4381367.40	Картометрический метод	0.10
575	4932966.52	4381369.50	Картометрический метод	0.10
576	4932964.03	4381353.58	Картометрический метод	0.10
577	4932968.59	4381352.79	Картометрический метод	0.10
578	4932968.66	4381353.48	Картометрический метод	0.10
579	4933006.61	4381346.01	Картометрический метод	0.10
580	4933006.60	4381345.28	Картометрический метод	0.10
581	4933011.93	4381344.30	Картометрический метод	0.10
582	4933012.58	4381348.56	Картометрический метод	0.10
583	4933013.98	4381349.49	Картометрический метод	0.10
584	4933014.76	4381353.38	Картометрический метод	0.10
585	4933013.56	4381355.08	Картометрический метод	0.10
586	4933020.39	4381390.43	Картометрический метод	0.10
587	4933021.48	4381391.48	Картометрический метод	0.10
588	4933022.00	4381394.68	Картометрический метод	0.10
567	4933021.31	4381396.32	Картометрический метод	0.10
589	4932951.79	4381589.83	Картометрический метод	0.10
590	4932945.56	4381568.52	Картометрический метод	0.10
591	4932958.46	4381564.54	Картометрический метод	0.10
592	4932961.00	4381573.04	Картометрический метод	0.10
593	4932986.12	4381565.52	Картометрический метод	0.10
594	4932989.56	4381578.08	Картометрический метод	0.10
589	4932951.79	4381589.83	Картометрический метод	0.10
595	4932996.25	4381326.42	Картометрический метод	0.10
596	4932995.91	4381323.28	Картометрический метод	0.10
597	4932957.58	4381330.08	Картометрический метод	0.10
598	4932958.05	4381333.03	Картометрический метод	0.10
599	4932942.17	4381336.21	Картометрический метод	0.10
600	4932938.10	4381315.95	Картометрический метод	0.10
601	4932943.32	4381314.90	Картометрический метод	0.10
602	4932937.62	4381286.43	Картометрический метод	0.10
603	4932934.72	4381287.14	Картометрический метод	0.10
604	4932933.60	4381281.43	Картометрический метод	0.10
605	4932949.66	4381278.31	Картометрический метод	0.10
606	4932957.88	4381318.83	Картометрический метод	0.10
607	4932981.53	4381313.64	Картометрический метод	0.10
608	4932982.11	4381315.65	Картометрический метод	0.10

1	2	3	4	5
609	4932993.88	4381313.18	Картометрический метод	0.10
610	4932987.82	4381281.75	Картометрический метод	0.10
611	4932982.50	4381282.67	Картометрический метод	0.10
612	4932980.91	4381272.47	Картометрический метод	0.10
613	4932995.75	4381269.83	Картометрический метод	0.10
614	4933003.68	4381311.55	Картометрический метод	0.10
615	4933007.22	4381311.08	Картометрический метод	0.10
616	4933009.98	4381324.07	Картометрический метод	0.10
595	4932996.25	4381326.42	Картометрический метод	0.10
617	4932906.85	4381604.63	Картометрический метод	0.10
618	4932901.48	4381586.69	Картометрический метод	0.10
619	4932933.50	4381577.26	Картометрический метод	0.10
620	4932938.58	4381595.12	Картометрический метод	0.10
617	4932906.85	4381604.63	Картометрический метод	0.10
621	4932967.74	4381190.17	Картометрический метод	0.10
622	4932964.84	4381175.82	Картометрический метод	0.10
623	4932935.38	4381181.62	Картометрический метод	0.10
624	4932932.85	4381167.92	Картометрический метод	0.10
625	4932976.55	4381160.28	Картометрический метод	0.10
626	4932981.39	4381188.02	Картометрический метод	0.10
621	4932967.74	4381190.17	Картометрический метод	0.10
627	4932978.34	4381126.65	Картометрический метод	0.10
628	4932978.86	4381129.62	Картометрический метод	0.10
629	4932976.60	4381133.35	Картометрический метод	0.10
630	4932931.97	4381142.24	Картометрический метод	0.10
631	4932931.71	4381140.74	Картометрический метод	0.10
632	4932928.15	4381141.23	Картометрический метод	0.10
633	4932922.52	4381110.92	Картометрический метод	0.10
634	4932935.30	4381108.31	Картометрический метод	0.10
635	4932938.86	4381128.25	Картометрический метод	0.10
636	4932964.06	4381123.06	Картометрический метод	0.10
637	4932963.07	4381117.15	Картометрический метод	0.10
638	4932975.88	4381114.48	Картометрический метод	0.10
639	4932977.08	4381120.85	Картометрический метод	0.10
640	4932978.29	4381120.77	Картометрический метод	0.10
641	4932979.22	4381126.36	Картометрический метод	0.10
627	4932978.34	4381126.65	Картометрический метод	0.10
642	4932907.40	4381343.08	Картометрический метод	0.10
643	4932904.72	4381329.23	Картометрический метод	0.10
644	4932929.92	4381323.98	Картометрический метод	0.10
645	4932932.64	4381338.28	Картометрический метод	0.10
642	4932907.40	4381343.08	Картометрический метод	0.10
646	4932889.60	4381190.84	Картометрический метод	0.10
647	4932889.91	4381192.28	Картометрический метод	0.10
648	4932888.14	4381192.60	Картометрический метод	0.10
649	4932889.38	4381199.47	Картометрический метод	0.10
650	4932891.57	4381199.07	Картометрический метод	0.10
651	4932891.96	4381201.03	Картометрический метод	0.10
652	4932889.74	4381201.43	Картометрический метод	0.10

1	2	3	4	5
653	4932891.54	4381211.33	Картометрический метод	0.10
654	4932878.67	4381213.75	Картометрический метод	0.10
655	4932874.82	4381193.30	Картометрический метод	0.10
656	4932875.96	4381192.67	Картометрический метод	0.10
657	4932873.81	4381179.99	Картометрический метод	0.10
658	4932914.20	4381171.37	Картометрический метод	0.10
659	4932917.03	4381185.20	Картометрический метод	0.10
646	4932889.60	4381190.84	Картометрический метод	0.10
660	4932766.74	4381326.49	Картометрический метод	0.10
661	4932765.03	4381321.62	Картометрический метод	0.10
662	4932764.65	4381321.92	Картометрический метод	0.10
663	4932762.37	4381322.84	Картометрический метод	0.10
664	4932761.79	4381323.01	Картометрический метод	0.10
665	4932755.36	4381328.21	Картометрический метод	0.10
666	4932754.82	4381328.36	Картометрический метод	0.10
667	4932754.70	4381327.93	Картометрический метод	0.10
668	4932752.19	4381328.66	Картометрический метод	0.10
669	4932751.59	4381326.70	Картометрический метод	0.10
670	4932750.26	4381321.80	Картометрический метод	0.10
671	4932749.63	4381320.05	Картометрический метод	0.10
672	4932749.51	4381319.61	Картометрический метод	0.10
673	4932747.66	4381311.33	Картометрический метод	0.10
674	4932746.68	4381308.27	Картометрический метод	0.10
675	4932744.01	4381297.14	Картометрический метод	0.10
676	4932744.40	4381297.06	Картометрический метод	0.10
677	4932744.25	4381296.56	Картометрический метод	0.10
678	4932744.99	4381296.37	Картометрический метод	0.10
679	4932744.36	4381294.03	Картометрический метод	0.10
680	4932743.54	4381294.26	Картометрический метод	0.10
681	4932742.06	4381289.44	Картометрический метод	0.10
682	4932741.30	4381286.87	Картометрический метод	0.10
683	4932741.82	4381286.48	Картометрический метод	0.10
684	4932742.21	4381286.36	Картометрический метод	0.10
685	4932744.83	4381285.60	Картометрический метод	0.10
686	4932745.98	4381285.70	Картометрический метод	0.10
687	4932748.50	4381285.82	Картометрический метод	0.10
688	4932748.30	4381285.06	Картометрический метод	0.10
689	4932749.29	4381284.78	Картометрический метод	0.10
690	4932749.16	4381284.37	Картометрический метод	0.10
691	4932749.54	4381284.25	Картометрический метод	0.10
692	4932749.67	4381284.64	Картометрический метод	0.10
693	4932751.61	4381284.00	Картометрический метод	0.10
694	4932751.52	4381283.70	Картометрический метод	0.10
695	4932751.90	4381283.57	Картометрический метод	0.10
696	4932752.52	4381283.57	Картометрический метод	0.10
697	4932750.08	4381277.36	Картометрический метод	0.10
698	4932827.18	4381248.60	Картометрический метод	0.10
699	4932851.22	4381241.98	Картометрический метод	0.10
700	4932905.70	4381233.27	Картометрический метод	0.10

1	2	3	4	5
701	4932908.30	4381240.83	Картометрический метод	0.10
660	4932766.74	4381326.49	Картометрический метод	0.10
702	4932883.13	4381347.45	Картометрический метод	0.10
703	4932880.11	4381330.01	Картометрический метод	0.10
704	4932900.52	4381326.37	Картометрический метод	0.10
705	4932904.05	4381343.62	Картометрический метод	0.10
702	4932883.13	4381347.45	Картометрический метод	0.10
706	4932873.76	4381608.65	Картометрический метод	0.10
707	4932870.15	4381607.67	Картометрический метод	0.10
708	4932858.96	4381573.66	Картометрический метод	0.10
709	4932870.73	4381569.94	Картометрический метод	0.10
710	4932878.34	4381593.41	Картометрический метод	0.10
711	4932893.80	4381588.50	Картометрический метод	0.10
712	4932897.30	4381601.35	Картометрический метод	0.10
706	4932873.76	4381608.65	Картометрический метод	0.10
713	4932878.90	4381348.05	Картометрический метод	0.10
714	4932856.90	4381352.28	Картометрический метод	0.10
715	4932854.71	4381341.38	Картометрический метод	0.10
716	4932862.27	4381340.07	Картометрический метод	0.10
717	4932861.61	4381335.91	Картометрический метод	0.10
718	4932865.70	4381335.14	Картометрический метод	0.10
719	4932863.92	4381326.31	Картометрический метод	0.10
720	4932869.98	4381325.46	Картометрический метод	0.10
721	4932873.14	4381341.68	Картометрический метод	0.10
722	4932877.59	4381341.01	Картометрический метод	0.10
713	4932878.90	4381348.05	Картометрический метод	0.10
723	4932835.24	4381408.58	Картометрический метод	0.10
724	4932829.98	4381390.30	Картометрический метод	0.10
725	4932822.13	4381391.73	Картометрический метод	0.10
726	4932822.49	4381393.98	Картометрический метод	0.10
727	4932816.86	4381394.77	Картометрический метод	0.10
728	4932814.38	4381381.61	Картометрический метод	0.10
729	4932839.31	4381376.89	Картометрический метод	0.10
730	4932845.33	4381407.37	Картометрический метод	0.10
723	4932835.24	4381408.58	Картометрический метод	0.10
731	4932812.73	4381569.42	Картометрический метод	0.10
732	4932805.70	4381530.39	Картометрический метод	0.10
733	4932825.05	4381527.40	Картометрический метод	0.10
734	4932832.09	4381565.64	Картометрический метод	0.10
731	4932812.73	4381569.42	Картометрический метод	0.10
735	4932796.45	4381635.16	Картометрический метод	0.10
736	4932794.35	4381620.30	Картометрический метод	0.10
737	4932801.56	4381619.28	Картометрический метод	0.10
738	4932800.05	4381608.64	Картометрический метод	0.10
739	4932807.13	4381607.59	Картометрический метод	0.10
740	4932811.14	4381633.09	Картометрический метод	0.10
735	4932796.45	4381635.16	Картометрический метод	0.10
741	4932826.15	4381448.57	Картометрический метод	0.10
742	4932826.32	4381450.11	Картометрический метод	0.10



1	2	3	4	5
743	4932824.66	4381453.24	Картометрический метод	0.10
744	4932823.37	4381453.25	Картометрический метод	0.10
745	4932823.38	4381454.86	Картометрический метод	0.10
746	4932784.26	4381458.59	Картометрический метод	0.10
747	4932776.83	4381452.98	Картометрический метод	0.10
748	4932773.35	4381426.53	Картометрический метод	0.10
749	4932784.88	4381425.10	Картометрический метод	0.10
750	4932787.76	4381446.09	Картометрический метод	0.10
751	4932814.74	4381444.00	Картометрический метод	0.10
752	4932814.19	4381435.93	Картометрический метод	0.10
753	4932826.37	4381434.88	Картометрический метод	0.10
754	4932827.55	4381448.49	Картометрический метод	0.10
741	4932826.15	4381448.57	Картометрический метод	0.10
755	4932780.48	4381606.54	Картометрический метод	0.10
756	4932779.97	4381604.51	Картометрический метод	0.10
757	4932777.02	4381605.02	Картометрический метод	0.10
758	4932777.13	4381606.79	Картометрический метод	0.10
759	4932773.21	4381607.03	Картометрический метод	0.10
760	4932773.02	4381605.38	Картометрический метод	0.10
761	4932770.30	4381605.88	Картометрический метод	0.10
762	4932770.68	4381607.79	Картометрический метод	0.10
763	4932765.88	4381608.28	Картометрический метод	0.10
764	4932765.80	4381605.56	Картометрический метод	0.10
765	4932760.68	4381605.99	Картометрический метод	0.10
766	4932759.73	4381595.57	Картометрический метод	0.10
767	4932764.70	4381594.73	Картометрический метод	0.10
768	4932764.36	4381592.73	Картометрический метод	0.10
769	4932769.94	4381591.41	Картометрический метод	0.10
770	4932769.55	4381589.70	Картометрический метод	0.10
771	4932778.02	4381589.42	Картометрический метод	0.10
772	4932777.69	4381586.57	Картометрический метод	0.10
773	4932782.93	4381585.97	Картометрический метод	0.10
774	4932784.67	4381606.07	Картометрический метод	0.10
755	4932780.48	4381606.54	Картометрический метод	0.10
775	4932695.33	4381651.76	Картометрический метод	0.10
776	4932694.00	4381643.45	Картометрический метод	0.10
777	4932701.47	4381636.47	Картометрический метод	0.10
778	4932758.26	4381628.47	Картометрический метод	0.10
779	4932757.51	4381623.84	Картометрический метод	0.10
780	4932753.78	4381624.44	Картометрический метод	0.10
781	4932752.42	4381615.35	Картометрический метод	0.10
782	4932763.24	4381613.60	Картометрический метод	0.10
783	4932766.98	4381640.33	Картометрический метод	0.10
775	4932695.33	4381651.76	Картометрический метод	0.10
784	4932770.80	4381414.87	Картометрический метод	0.10
785	4932767.03	4381390.18	Картометрический метод	0.10
786	4932780.40	4381388.13	Картометрический метод	0.10
787	4932779.97	4381385.31	Картометрический метод	0.10
788	4932783.72	4381384.74	Картометрический метод	0.10

1	2	3	4	5
789	4932786.72	4381404.32	Картометрический метод	0.10
790	4932789.24	4381404.09	Картометрический метод	0.10
791	4932789.08	4381402.39	Картометрический метод	0.10
792	4932801.51	4381401.23	Картометрический метод	0.10
793	4932801.67	4381402.88	Картометрический метод	0.10
794	4932818.95	4381401.32	Картометрический метод	0.10
795	4932819.79	4381410.31	Картометрический метод	0.10
784	4932770.80	4381414.87	Картометрический метод	0.10
796	4932809.42	4381359.94	Картометрический метод	0.10
797	4932809.23	4381358.92	Картометрический метод	0.10
798	4932806.33	4381359.47	Картометрический метод	0.10
799	4932806.94	4381362.57	Картометрический метод	0.10
800	4932797.56	4381364.37	Картометрический метод	0.10
801	4932796.97	4381361.27	Картометрический метод	0.10
802	4932794.00	4381361.84	Картометрический метод	0.10
803	4932794.21	4381362.87	Картометрический метод	0.10
804	4932772.78	4381366.99	Картометрический метод	0.10
805	4932767.72	4381341.30	Картометрический метод	0.10
806	4932769.59	4381340.94	Картометрический метод	0.10
807	4932768.94	4381337.55	Картометрический метод	0.10
808	4932779.24	4381335.56	Картометрический метод	0.10
809	4932779.88	4381338.88	Картометрический метод	0.10
810	4932783.06	4381338.26	Картометрический метод	0.10
811	4932783.89	4381342.58	Картометрический метод	0.10
812	4932780.53	4381343.23	Картометрический метод	0.10
813	4932781.96	4381350.68	Картометрический метод	0.10
814	4932794.44	4381348.28	Картометрический метод	0.10
815	4932794.08	4381346.40	Картометрический метод	0.10
816	4932804.09	4381344.31	Картометрический метод	0.10
817	4932804.48	4381346.35	Картометрический метод	0.10
818	4932823.96	4381342.69	Картометрический метод	0.10
819	4932823.70	4381341.33	Картометрический метод	0.10
820	4932828.06	4381340.49	Картометрический метод	0.10
821	4932831.00	4381355.78	Картометрический метод	0.10
796	4932809.42	4381359.94	Картометрический метод	0.10
822	4932746.91	4381462.22	Картометрический метод	0.10
823	4932745.12	4381449.31	Картометрический метод	0.10
824	4932756.07	4381448.25	Картометрический метод	0.10
825	4932754.05	4381431.83	Картометрический метод	0.10
826	4932750.44	4381432.91	Картометрический метод	0.10
827	4932749.12	4381424.18	Картометрический метод	0.10
828	4932745.65	4381424.85	Картометрический метод	0.10
829	4932744.52	4381418.63	Картометрический метод	0.10
830	4932746.77	4381418.03	Картометрический метод	0.10
831	4932746.32	4381414.28	Картометрический метод	0.10
832	4932731.02	4381416.68	Картометрический метод	0.10
833	4932727.45	4381397.12	Картометрический метод	0.10
834	4932734.86	4381395.87	Картометрический метод	0.10
835	4932734.41	4381393.06	Картометрический метод	0.10

1	2	3	4	5
836	4932738.97	4381392.45	Картометрический метод	0.10
837	4932744.04	4381391.77	Картометрический метод	0.10
838	4932748.77	4381391.13	Картометрический метод	0.10
839	4932749.12	4381393.81	Картометрический метод	0.10
840	4932757.19	4381392.82	Картометрический метод	0.10
841	4932761.02	4381421.85	Картометрический метод	0.10
842	4932766.65	4381461.00	Картометрический метод	0.10
822	4932746.91	4381462.22	Картометрический метод	0.10
843	4932753.45	4381584.30	Картометрический метод	0.10
844	4932743.06	4381584.43	Картометрический метод	0.10
845	4932743.04	4381585.22	Картометрический метод	0.10
846	4932740.05	4381585.22	Картометрический метод	0.10
847	4932740.05	4381584.46	Картометрический метод	0.10
848	4932719.65	4381584.71	Картометрический метод	0.10
849	4932719.65	4381585.40	Картометрический метод	0.10
850	4932716.75	4381585.41	Картометрический метод	0.10
851	4932716.75	4381584.75	Картометрический метод	0.10
852	4932698.08	4381584.98	Картометрический метод	0.10
853	4932698.10	4381585.60	Картометрический метод	0.10
854	4932695.20	4381585.59	Картометрический метод	0.10
855	4932695.20	4381585.01	Картометрический метод	0.10
856	4932684.90	4381585.14	Картометрический метод	0.10
857	4932684.42	4381572.79	Картометрический метод	0.10
858	4932708.29	4381572.39	Картометрический метод	0.10
859	4932708.29	4381572.90	Картометрический метод	0.10
860	4932730.63	4381572.50	Картометрический метод	0.10
861	4932730.61	4381572.01	Картометрический метод	0.10
862	4932753.74	4381571.62	Картометрический метод	0.10
843	4932753.45	4381584.30	Картометрический метод	0.10
863	4932667.27	4381655.42	Картометрический метод	0.10
864	4932616.01	4381662.57	Картометрический метод	0.10
865	4932612.92	4381659.86	Картометрический метод	0.10
866	4932608.19	4381626.52	Картометрический метод	0.10
867	4932624.97	4381624.50	Картометрический метод	0.10
868	4932626.17	4381635.15	Картометрический метод	0.10
869	4932623.17	4381635.60	Картометрический метод	0.10
870	4932625.12	4381648.28	Картометрический метод	0.10
871	4932663.00	4381643.33	Картометрический метод	0.10
872	4932686.94	4381624.07	Картометрический метод	0.10
873	4932694.52	4381633.91	Картометрический метод	0.10
863	4932667.27	4381655.42	Картометрический метод	0.10
874	4932706.46	4381501.99	Картометрический метод	0.10
875	4932706.15	4381498.54	Картометрический метод	0.10
876	4932700.94	4381498.97	Картометрический метод	0.10
877	4932701.18	4381502.48	Картометрический метод	0.10
878	4932686.71	4381504.14	Картометрический метод	0.10
879	4932685.29	4381489.99	Картометрический метод	0.10
880	4932717.87	4381486.94	Картометрический метод	0.10
881	4932717.81	4381486.11	Картометрический метод	0.10

1	2	3	4	5
882	4932721.90	4381485.41	Картометрический метод	0.10
883	4932724.30	4381499.97	Картометрический метод	0.10
874	4932706.46	4381501.99	Картометрический метод	0.10
884	4932593.38	4381411.18	Картометрический метод	0.10
885	4932592.25	4381406.06	Картометрический метод	0.10
886	4932589.17	4381392.35	Картометрический метод	0.10
887	4932591.88	4381391.92	Картометрический метод	0.10
888	4932584.47	4381356.77	Картометрический метод	0.10
889	4932599.91	4381350.79	Картометрический метод	0.10
890	4932614.82	4381345.01	Картометрический метод	0.10
891	4932644.13	4381339.10	Картометрический метод	0.10
892	4932654.95	4381337.13	Картометрический метод	0.10
893	4932665.33	4381335.24	Картометрический метод	0.10
894	4932673.30	4381333.43	Картометрический метод	0.10
895	4932679.13	4381331.84	Картометрический метод	0.10
896	4932683.35	4381330.91	Картометрический метод	0.10
897	4932686.60	4381343.73	Картометрический метод	0.10
898	4932688.31	4381348.33	Картометрический метод	0.10
899	4932667.04	4381352.21	Картометрический метод	0.10
900	4932670.15	4381380.10	Картометрический метод	0.10
901	4932706.92	4381372.98	Картометрический метод	0.10
902	4932707.66	4381372.86	Картометрический метод	0.10
903	4932708.37	4381377.00	Картометрический метод	0.10
904	4932709.23	4381381.73	Картометрический метод	0.10
905	4932709.74	4381384.51	Картометрический метод	0.10
906	4932710.45	4381388.45	Картометрический метод	0.10
907	4932689.76	4381392.47	Картометрический метод	0.10
908	4932662.67	4381397.73	Картометрический метод	0.10
909	4932634.97	4381403.11	Картометрический метод	0.10
910	4932615.35	4381406.92	Картометрический метод	0.10
884	4932593.38	4381411.18	Картометрический метод	0.10
911	4932670.87	4381438.50	Картометрический метод	0.10
912	4932668.25	4381422.90	Картометрический метод	0.10
913	4932657.37	4381425.00	Картометрический метод	0.10
914	4932658.65	4381432.50	Картометрический метод	0.10
915	4932653.35	4381433.40	Картометрический метод	0.10
916	4932649.72	4381411.95	Картометрический метод	0.10
917	4932671.54	4381407.88	Картометрический метод	0.10
918	4932676.87	4381437.30	Картометрический метод	0.10
911	4932670.87	4381438.50	Картометрический метод	0.10
919	4932625.42	4381552.53	Картометрический метод	0.10
920	4932625.45	4381553.59	Картометрический метод	0.10
921	4932622.54	4381553.70	Картометрический метод	0.10
922	4932622.49	4381552.58	Картометрический метод	0.10
923	4932618.55	4381549.50	Картометрический метод	0.10
924	4932616.28	4381551.60	Картометрический метод	0.10
925	4932609.35	4381545.64	Картометрический метод	0.10
926	4932611.09	4381543.40	Картометрический метод	0.10
927	4932609.42	4381542.06	Картометрический метод	0.10

1	2	3	4	5
928	4932608.24	4381541.11	Картометрический метод	0.10
929	4932608.33	4381536.68	Картометрический метод	0.10
930	4932609.72	4381536.54	Картометрический метод	0.10
931	4932607.52	4381497.68	Картометрический метод	0.10
932	4932638.44	4381494.76	Картометрический метод	0.10
933	4932650.60	4381494.13	Картометрический метод	0.10
934	4932654.52	4381536.03	Картометрический метод	0.10
935	4932655.35	4381536.08	Картометрический метод	0.10
936	4932656.02	4381552.03	Картометрический метод	0.10
919	4932625.42	4381552.53	Картометрический метод	0.10
937	4932633.62	4381592.41	Картометрический метод	0.10
938	4932633.57	4381588.32	Картометрический метод	0.10
939	4932630.19	4381588.33	Картометрический метод	0.10
940	4932630.07	4381578.42	Картометрический метод	0.10
941	4932629.99	4381573.93	Картометрический метод	0.10
942	4932633.49	4381573.87	Картометрический метод	0.10
943	4932641.43	4381573.80	Картометрический метод	0.10
944	4932641.46	4381578.22	Картометрический метод	0.10
945	4932650.53	4381578.12	Картометрический метод	0.10
946	4932650.68	4381591.17	Картометрический метод	0.10
947	4932650.69	4381592.22	Картометрический метод	0.10
937	4932633.62	4381592.41	Картометрический метод	0.10
948	4932616.65	4381443.60	Картометрический метод	0.10
949	4932617.13	4381446.04	Картометрический метод	0.10
950	4932613.72	4381446.68	Картометрический метод	0.10
951	4932602.99	4381448.59	Картометрический метод	0.10
952	4932601.37	4381438.04	Картометрический метод	0.10
953	4932599.53	4381426.80	Картометрический метод	0.10
954	4932598.48	4381420.45	Картометрический метод	0.10
955	4932630.76	4381414.73	Картометрический метод	0.10
956	4932634.73	4381439.80	Картометрический метод	0.10
948	4932616.65	4381443.60	Картометрический метод	0.10
957	4932593.36	4381659.80	Картометрический метод	0.10
958	4932593.21	4381654.52	Картометрический метод	0.10
959	4932597.89	4381654.36	Картометрический метод	0.10
960	4932597.93	4381659.61	Картометрический метод	0.10
957	4932593.36	4381659.80	Картометрический метод	0.10
961	4932905.69	4381143.00	Картометрический метод	0.10
962	4932906.24	4381145.41	Картометрический метод	0.10
963	4932868.51	4381152.66	Картометрический метод	0.10
964	4932868.90	4381154.80	Картометрический метод	0.10
965	4932850.41	4381158.44	Картометрический метод	0.10
966	4932847.74	4381146.16	Картометрический метод	0.10
967	4932851.98	4381145.34	Картометрический метод	0.10
968	4932851.56	4381143.21	Картометрический метод	0.10
969	4932856.95	4381142.33	Картометрический метод	0.10
970	4932857.33	4381144.29	Картометрический метод	0.10
971	4932861.03	4381143.57	Картометрический метод	0.10
972	4932860.66	4381141.63	Картометрический метод	0.10

1	2	3	4	5
973	4932863.88	4381141.05	Картометрический метод	0.10
974	4932864.21	4381142.95	Картометрический метод	0.10
975	4932869.32	4381141.98	Картометрический метод	0.10
976	4932868.82	4381139.00	Картометрический метод	0.10
977	4932889.80	4381134.37	Картометрический метод	0.10
978	4932889.43	4381132.62	Картометрический метод	0.10
979	4932893.54	4381131.75	Картометрический метод	0.10
980	4932892.91	4381128.62	Картометрический метод	0.10
981	4932890.06	4381129.17	Картометрический метод	0.10
982	4932889.00	4381124.43	Картометрический метод	0.10
983	4932891.90	4381123.81	Картометрический метод	0.10
984	4932891.47	4381121.78	Картометрический метод	0.10
985	4932903.76	4381119.25	Картометрический метод	0.10
986	4932905.98	4381130.36	Картометрический метод	0.10
987	4932904.51	4381130.59	Картометрический метод	0.10
988	4932907.05	4381142.71	Картометрический метод	0.10
961	4932905.69	4381143.00	Картометрический метод	0.10
989	4932831.24	4381208.93	Картометрический метод	0.10
990	4932828.11	4381195.12	Картометрический метод	0.10
991	4932859.84	4381187.92	Картометрический метод	0.10
992	4932863.25	4381201.78	Картометрический метод	0.10
989	4932831.24	4381208.93	Картометрический метод	0.10
993	4932814.96	4381248.78	Картометрический метод	0.10
994	4932814.96	4381250.06	Картометрический метод	0.10
995	4932778.60	4381261.84	Картометрический метод	0.10
996	4932777.19	4381257.49	Картометрический метод	0.10
997	4932768.89	4381260.17	Картометрический метод	0.10
998	4932767.87	4381260.17	Картометрический метод	0.10
999	4932763.33	4381242.48	Картометрический метод	0.10
1000	4932762.07	4381238.57	Картометрический метод	0.10
1001	4932773.57	4381234.86	Картометрический метод	0.10
1002	4932771.87	4381229.00	Картометрический метод	0.10
1003	4932775.64	4381227.90	Картометрический метод	0.10
1004	4932772.83	4381219.19	Картометрический метод	0.10
1005	4932769.94	4381209.66	Картометрический метод	0.10
1006	4932791.30	4381202.42	Картометрический метод	0.10
1007	4932794.53	4381212.18	Картометрический метод	0.10
1008	4932798.04	4381220.89	Картометрический метод	0.10
1009	4932801.95	4381219.69	Картометрический метод	0.10
1010	4932803.60	4381225.54	Картометрический метод	0.10
1011	4932823.84	4381219.61	Картометрический метод	0.10
1012	4932823.48	4381218.46	Картометрический метод	0.10
1013	4932827.87	4381217.16	Картометрический метод	0.10
1014	4932835.15	4381241.74	Картометрический метод	0.10
993	4932814.96	4381248.78	Картометрический метод	0.10
1015	4932828.86	4381100.15	Картометрический метод	0.10
1016	4932824.06	4381084.55	Картометрический метод	0.10
1017	4932851.86	4381076.35	Картометрический метод	0.10
1018	4932856.46	4381092.95	Картометрический метод	0.10

1	2	3	4	5
1015	4932828.86	4381100.15	Картометрический метод	0.10
1019	4932804.87	4381170.69	Картометрический метод	0.10
1020	4932804.50	4381169.47	Картометрический метод	0.10
1021	4932803.56	4381169.76	Картометрический метод	0.10
1022	4932799.98	4381157.06	Картометрический метод	0.10
1023	4932798.95	4381153.58	Картометрический метод	0.10
1024	4932838.01	4381143.34	Картометрический метод	0.10
1025	4932838.92	4381146.72	Картометрический метод	0.10
1026	4932842.56	4381160.68	Картометрический метод	0.10
1019	4932804.87	4381170.69	Картометрический метод	0.10
1027	4932814.18	4381128.24	Картометрический метод	0.10
1028	4932814.78	4381130.21	Картометрический метод	0.10
1029	4932813.38	4381130.64	Картометрический метод	0.10
1030	4932814.36	4381133.74	Картометрический метод	0.10
1031	4932813.42	4381134.15	Картометрический метод	0.10
1032	4932813.81	4381135.82	Картометрический метод	0.10
1033	4932784.05	4381144.64	Картометрический метод	0.10
1034	4932784.33	4381145.74	Картометрический метод	0.10
1035	4932781.53	4381146.53	Картометрический метод	0.10
1036	4932781.18	4381145.49	Картометрический метод	0.10
1037	4932766.22	4381149.92	Картометрический метод	0.10
1038	4932766.55	4381151.04	Картометрический метод	0.10
1039	4932763.40	4381151.96	Картометрический метод	0.10
1040	4932763.05	4381150.86	Картометрический метод	0.10
1041	4932742.46	4381156.97	Картометрический метод	0.10
1042	4932742.04	4381155.53	Картометрический метод	0.10
1043	4932738.91	4381156.49	Картометрический метод	0.10
1044	4932737.88	4381152.70	Картометрический метод	0.10
1045	4932736.64	4381152.98	Картометрический метод	0.10
1046	4932734.84	4381146.15	Картометрический метод	0.10
1047	4932804.51	4381125.04	Картометрический метод	0.10
1048	4932804.00	4381123.27	Картометрический метод	0.10
1049	4932809.43	4381121.55	Картометрический метод	0.10
1050	4932809.95	4381123.39	Картометрический метод	0.10
1051	4932810.97	4381123.08	Картометрический метод	0.10
1052	4932811.99	4381126.30	Картометрический метод	0.10
1053	4932815.24	4381125.44	Картометрический метод	0.10
1054	4932815.87	4381127.75	Картометрический метод	0.10
1027	4932814.18	4381128.24	Картометрический метод	0.10
1055	4932763.84	4381180.32	Картометрический метод	0.10
1056	4932764.40	4381182.29	Картометрический метод	0.10
1057	4932728.30	4381192.67	Картометрический метод	0.10
1058	4932725.63	4381181.92	Картометрический метод	0.10
1059	4932733.45	4381179.65	Картометрический метод	0.10
1060	4932732.94	4381177.87	Картометрический метод	0.10
1061	4932737.04	4381176.69	Картометрический метод	0.10
1062	4932737.52	4381178.47	Картометрический метод	0.10
1063	4932749.18	4381175.08	Картометрический метод	0.10
1064	4932748.71	4381173.22	Картометрический метод	0.10

1	2	3	4	5
1065	4932752.90	4381172.09	Картометрический метод	0.10
1066	4932752.53	4381170.67	Картометрический метод	0.10
1067	4932761.72	4381167.99	Картометрический метод	0.10
1068	4932765.02	4381180.08	Картометрический метод	0.10
1055	4932763.84	4381180.32	Картометрический метод	0.10
1069	4932741.30	4381277.78	Картометрический метод	0.10
1070	4932740.40	4381274.84	Картометрический метод	0.10
1071	4932739.36	4381275.13	Картометрический метод	0.10
1072	4932739.61	4381276.07	Картометрический метод	0.10
1073	4932738.48	4381276.45	Картометрический метод	0.10
1074	4932738.95	4381278.13	Картометрический метод	0.10
1075	4932737.52	4381278.54	Картометрический метод	0.10
1076	4932737.26	4381277.68	Картометрический метод	0.10
1077	4932738.25	4381277.30	Картометрический метод	0.10
1078	4932737.76	4381275.61	Картометрический метод	0.10
1079	4932737.92	4381275.53	Картометрический метод	0.10
1080	4932724.71	4381279.25	Картометрический метод	0.10
1081	4932723.31	4381274.73	Картометрический метод	0.10
1082	4932719.78	4381262.54	Картометрический метод	0.10
1083	4932717.95	4381263.16	Картометрический метод	0.10
1084	4932712.05	4381241.85	Картометрический метод	0.10
1085	4932679.78	4381251.66	Картометрический метод	0.10
1086	4932675.69	4381238.22	Картометрический метод	0.10
1087	4932677.20	4381237.67	Картометрический метод	0.10
1088	4932676.25	4381234.27	Картометрический метод	0.10
1089	4932713.10	4381223.14	Картометрический метод	0.10
1090	4932713.69	4381225.21	Картометрический метод	0.10
1091	4932717.95	4381223.93	Картометрический метод	0.10
1092	4932722.89	4381226.61	Картометрический метод	0.10
1093	4932723.84	4381229.88	Картометрический метод	0.10
1094	4932727.85	4381228.67	Картометрический метод	0.10
1095	4932727.80	4381228.50	Картометрический метод	0.10
1096	4932727.52	4381228.53	Картометрический метод	0.10
1097	4932727.35	4381227.93	Картометрический метод	0.10
1098	4932727.38	4381227.23	Картометрический метод	0.10
1099	4932727.31	4381226.54	Картометрический метод	0.10
1100	4932728.29	4381227.33	Картометрический метод	0.10
1101	4932732.68	4381226.11	Картометрический метод	0.10
1102	4932732.49	4381225.28	Картометрический метод	0.10
1103	4932733.30	4381225.05	Картометрический метод	0.10
1104	4932734.10	4381228.68	Картометрический метод	0.10
1105	4932734.46	4381229.19	Картометрический метод	0.10
1106	4932735.69	4381233.55	Картометрический метод	0.10
1107	4932734.75	4381233.89	Картометрический метод	0.10
1108	4932736.47	4381239.37	Картометрический метод	0.10
1109	4932738.17	4381244.80	Картометрический метод	0.10
1110	4932738.57	4381246.46	Картометрический метод	0.10
1111	4932742.44	4381245.15	Картометрический метод	0.10
1112	4932742.28	4381246.10	Картометрический метод	0.10



1	2	3	4	5
1113	4932739.58	4381246.95	Картометрический метод	0.10
1114	4932739.71	4381247.45	Картометрический метод	0.10
1115	4932738.83	4381247.68	Картометрический метод	0.10
1116	4932739.70	4381250.60	Картометрический метод	0.10
1117	4932740.40	4381253.12	Картометрический метод	0.10
1118	4932740.61	4381253.72	Картометрический метод	0.10
1119	4932742.81	4381261.37	Картометрический метод	0.10
1120	4932744.85	4381268.98	Картометрический метод	0.10
1121	4932745.83	4381272.39	Картометрический метод	0.10
1122	4932749.77	4381271.32	Картометрический метод	0.10
1123	4932750.51	4381273.97	Картометрический метод	0.10
1124	4932751.56	4381273.67	Картометрический метод	0.10
1125	4932751.80	4381274.57	Картометрический метод	0.10
1126	4932750.33	4381275.00	Картометрический метод	0.10
1127	4932749.50	4381272.03	Картометрический метод	0.10
1128	4932747.05	4381272.71	Картометрический метод	0.10
1129	4932747.64	4381274.74	Картометрический метод	0.10
1130	4932747.97	4381275.85	Картометрический метод	0.10
1131	4932746.92	4381276.17	Картометрический метод	0.10
1132	4932746.69	4381275.52	Картометрический метод	0.10
1133	4932742.20	4381276.83	Картометрический метод	0.10
1134	4932742.31	4381277.47	Картометрический метод	0.10
1069	4932741.30	4381277.78	Картометрический метод	0.10
1135	4932645.47	4381289.98	Картометрический метод	0.10
1136	4932640.47	4381272.28	Картометрический метод	0.10
1137	4932643.55	4381271.51	Картометрический метод	0.10
1138	4932651.07	4381269.58	Картометрический метод	0.10
1139	4932650.35	4381267.16	Картометрический метод	0.10
1140	4932655.38	4381265.87	Картометрический метод	0.10
1141	4932656.06	4381268.25	Картометрический метод	0.10
1142	4932654.31	4381268.75	Картометрический метод	0.10
1143	4932655.09	4381271.65	Картометрический метод	0.10
1144	4932685.21	4381262.87	Картометрический метод	0.10
1145	4932684.53	4381260.54	Картометрический метод	0.10
1146	4932685.87	4381260.23	Картометрический метод	0.10
1147	4932685.57	4381259.10	Картометрический метод	0.10
1148	4932687.61	4381258.58	Картометрический метод	0.10
1149	4932687.92	4381259.65	Картометрический метод	0.10
1150	4932694.66	4381257.74	Картометрический метод	0.10
1151	4932695.56	4381260.27	Картометрический метод	0.10
1152	4932697.82	4381259.60	Картометрический метод	0.10
1153	4932701.93	4381274.20	Картометрический метод	0.10
1135	4932645.47	4381289.98	Картометрический метод	0.10
1154	4932740.45	4381122.17	Картометрический метод	0.10
1155	4932736.21	4381107.92	Картометрический метод	0.10
1156	4932705.61	4381116.51	Картометрический метод	0.10
1157	4932702.19	4381104.31	Картометрический метод	0.10
1158	4932735.89	4381094.07	Картометрический метод	0.10
1159	4932736.53	4381096.02	Картометрический метод	0.10

1	2	3	4	5
1160	4932743.69	4381093.84	Картометрический метод	0.10
1161	4932747.94	4381096.35	Картометрический метод	0.10
1162	4932752.07	4381111.57	Картометрический метод	0.10
1163	4932753.90	4381111.04	Картометрический метод	0.10
1164	4932755.77	4381118.45	Картометрический метод	0.10
1154	4932740.45	4381122.17	Картометрический метод	0.10
1165	4932715.77	4381196.37	Картометрический метод	0.10
1166	4932716.05	4381197.38	Картометрический метод	0.10
1167	4932713.77	4381198.15	Картометрический метод	0.10
1168	4932713.46	4381197.05	Картометрический метод	0.10
1169	4932712.05	4381197.47	Картометрический метод	0.10
1170	4932712.35	4381198.61	Картометрический метод	0.10
1171	4932710.08	4381199.30	Картометрический метод	0.10
1172	4932709.68	4381198.17	Картометрический метод	0.10
1173	4932683.78	4381205.87	Картометрический метод	0.10
1174	4932684.09	4381206.90	Картометрический метод	0.10
1175	4932681.72	4381207.54	Картометрический метод	0.10
1176	4932681.45	4381206.55	Картометрический метод	0.10
1177	4932680.01	4381206.97	Картометрический метод	0.10
1178	4932680.29	4381207.91	Картометрический метод	0.10
1179	4932677.92	4381208.66	Картометрический метод	0.10
1180	4932677.60	4381207.68	Картометрический метод	0.10
1181	4932676.73	4381207.93	Картометрический метод	0.10
1182	4932672.00	4381190.24	Картометрический метод	0.10
1183	4932684.39	4381186.75	Картометрический метод	0.10
1184	4932685.69	4381186.37	Картометрический метод	0.10
1185	4932686.67	4381189.77	Картометрический метод	0.10
1186	4932690.17	4381188.82	Картометрический метод	0.10
1187	4932690.53	4381190.13	Картометрический метод	0.10
1188	4932692.03	4381189.69	Картометрический метод	0.10
1189	4932691.69	4381188.43	Картометрический метод	0.10
1190	4932694.24	4381187.73	Картометрический метод	0.10
1191	4932694.59	4381188.93	Картометрический метод	0.10
1192	4932695.74	4381188.59	Картометрический метод	0.10
1193	4932695.36	4381187.41	Картометрический метод	0.10
1194	4932698.20	4381186.65	Картометрический метод	0.10
1195	4932698.51	4381187.77	Картометрический метод	0.10
1196	4932707.93	4381184.98	Картометрический метод	0.10
1197	4932707.56	4381183.74	Картометрический метод	0.10
1198	4932710.32	4381182.96	Картометрический метод	0.10
1199	4932710.60	4381184.19	Картометрический метод	0.10
1200	4932713.90	4381183.21	Картометрический метод	0.10
1201	4932717.39	4381195.88	Картометрический метод	0.10
1165	4932715.77	4381196.37	Картометрический метод	0.10
1202	4932702.58	4381134.51	Картометрический метод	0.10
1203	4932701.97	4381134.71	Картометрический метод	0.10
1204	4932699.16	4381125.88	Картометрический метод	0.10
1205	4932698.64	4381123.82	Картометрический метод	0.10
1206	4932693.95	4381107.74	Картометрический метод	0.10

1	2	3	4	5
1207	4932698.41	4381106.60	Картометрический метод	0.10
1208	4932701.88	4381118.42	Картометрический метод	0.10
1209	4932706.10	4381133.72	Картометрический метод	0.10
1210	4932705.49	4381133.90	Картометрический метод	0.10
1202	4932702.58	4381134.51	Картометрический метод	0.10
1211	4932684.17	4381178.98	Картометрический метод	0.10
1212	4932670.30	4381182.97	Картометрический метод	0.10
1213	4932666.21	4381167.81	Картометрический метод	0.10
1214	4932665.07	4381168.15	Картометрический метод	0.10
1215	4932664.22	4381165.21	Картометрический метод	0.10
1216	4932665.41	4381164.83	Картометрический метод	0.10
1217	4932664.34	4381160.66	Картометрический метод	0.10
1218	4932658.33	4381162.50	Картометрический метод	0.10
1219	4932658.62	4381163.48	Картометрический метод	0.10
1220	4932656.30	4381164.11	Картометрический метод	0.10
1221	4932656.48	4381164.73	Картометрический метод	0.10
1222	4932649.30	4381166.87	Картометрический метод	0.10
1223	4932644.86	4381151.15	Картометрический метод	0.10
1224	4932649.85	4381149.74	Картометрический метод	0.10
1225	4932652.47	4381149.00	Картометрический метод	0.10
1226	4932653.10	4381151.00	Картометрический метод	0.10
1227	4932670.52	4381145.45	Картометрический метод	0.10
1228	4932675.10	4381147.46	Картометрический метод	0.10
1229	4932676.76	4381153.21	Картометрический метод	0.10
1230	4932681.15	4381151.98	Картометрический метод	0.10
1231	4932688.55	4381177.74	Картометрический метод	0.10
1211	4932684.17	4381178.98	Картометрический метод	0.10
1232	4932639.87	4381218.05	Картометрический метод	0.10
1233	4932638.06	4381210.98	Картометрический метод	0.10
1234	4932640.76	4381210.29	Картометрический метод	0.10
1235	4932639.69	4381206.68	Картометрический метод	0.10
1236	4932635.38	4381207.96	Картометрический метод	0.10
1237	4932629.87	4381186.86	Картометрический метод	0.10
1238	4932637.78	4381184.48	Картометрический метод	0.10
1239	4932638.62	4381180.51	Картометрический метод	0.10
1240	4932643.00	4381176.94	Картометрический метод	0.10
1241	4932648.42	4381177.25	Картометрический метод	0.10
1242	4932651.50	4381180.40	Картометрический метод	0.10
1243	4932659.35	4381178.56	Картометрический метод	0.10
1244	4932665.16	4381200.13	Картометрический метод	0.10
1245	4932659.95	4381201.34	Картометрический метод	0.10
1246	4932660.84	4381204.62	Картометрический метод	0.10
1247	4932664.18	4381203.72	Картометрический метод	0.10
1248	4932665.94	4381210.99	Картометрический метод	0.10
1232	4932639.87	4381218.05	Картометрический метод	0.10
1249	4932663.42	4381249.30	Картометрический метод	0.10
1250	4932662.70	4381247.36	Картометрический метод	0.10
1251	4932664.84	4381246.50	Картометрический метод	0.10
1252	4932665.41	4381248.58	Картометрический метод	0.10

1	2	3	4	5
1249	4932663.42	4381249.30	Картометрический метод	0.10
1253	4932595.42	4381273.70	Картометрический метод	0.10
1254	4932594.79	4381270.98	Картометрический метод	0.10
1255	4932591.66	4381258.83	Картометрический метод	0.10
1256	4932595.39	4381257.72	Картометрический метод	0.10
1257	4932595.15	4381256.86	Картометрический метод	0.10
1258	4932618.07	4381250.45	Картометрический метод	0.10
1259	4932617.87	4381249.82	Картометрический метод	0.10
1260	4932621.97	4381248.69	Картометрический метод	0.10
1261	4932622.14	4381249.25	Картометрический метод	0.10
1262	4932645.41	4381242.72	Картометрический метод	0.10
1263	4932648.87	4381255.76	Картометрический метод	0.10
1264	4932649.73	4381258.78	Картометрический метод	0.10
1253	4932595.42	4381273.70	Картометрический метод	0.10
1265	4932567.86	4381410.78	Картометрический метод	0.10
1266	4932526.95	4381406.92	Картометрический метод	0.10
1267	4932526.54	4381405.14	Картометрический метод	0.10
1268	4932494.75	4381401.55	Картометрический метод	0.10
1269	4932473.92	4381398.85	Картометрический метод	0.10
1270	4932473.13	4381389.31	Картометрический метод	0.10
1271	4932474.72	4381388.88	Картометрический метод	0.10
1272	4932473.36	4381383.09	Картометрический метод	0.10
1273	4932477.41	4381382.02	Картометрический метод	0.10
1274	4932477.14	4381381.08	Картометрический метод	0.10
1275	4932511.11	4381371.94	Картометрический метод	0.10
1276	4932511.78	4381374.49	Картометрический метод	0.10
1277	4932521.70	4381372.17	Картометрический метод	0.10
1278	4932514.43	4381333.75	Картометрический метод	0.10
1279	4932506.63	4381335.76	Картометрический метод	0.10
1280	4932506.95	4381336.83	Картометрический метод	0.10
1281	4932505.41	4381337.27	Картометрический метод	0.10
1282	4932505.07	4381336.16	Картометрический метод	0.10
1283	4932498.55	4381337.82	Картометрический метод	0.10
1284	4932497.28	4381338.22	Картометрический метод	0.10
1285	4932490.76	4381313.68	Картометрический метод	0.10
1286	4932493.17	4381312.93	Картометрический метод	0.10
1287	4932492.31	4381309.79	Картометрический метод	0.10
1288	4932494.04	4381309.21	Картометрический метод	0.10
1289	4932491.02	4381298.69	Картометрический метод	0.10
1290	4932485.05	4381299.93	Картометрический метод	0.10
1291	4932481.59	4381287.19	Картометрический метод	0.10
1292	4932495.02	4381283.52	Картометрический метод	0.10
1293	4932496.59	4381283.51	Картометрический метод	0.10
1294	4932499.09	4381284.06	Картометрический метод	0.10
1295	4932500.52	4381285.58	Картометрический метод	0.10
1296	4932494.96	4381265.37	Картометрический метод	0.10
1297	4932556.23	4381248.31	Картометрический метод	0.10
1298	4932559.31	4381262.96	Картометрический метод	0.10
1299	4932563.14	4381256.17	Картометрический метод	0.10

1	2	3	4	5
1300	4932588.82	4381249.04	Картометрический метод	0.10
1301	4932594.96	4381273.91	Картометрический метод	0.10
1302	4932587.68	4381275.57	Картометрический метод	0.10
1303	4932591.43	4381290.67	Картометрический метод	0.10
1304	4932598.25	4381288.97	Картометрический метод	0.10
1305	4932605.14	4381314.82	Картометрический метод	0.10
1306	4932574.49	4381323.15	Картометрический метод	0.10
1307	4932566.28	4381325.09	Картометрический метод	0.10
1308	4932583.94	4381412.20	Картометрический метод	0.10
1265	4932567.86	4381410.78	Картометрический метод	0.10
1309	4932581.59	4381581.93	Картометрический метод	0.10
1310	4932582.66	4381615.04	Картометрический метод	0.10
1311	4932566.89	4381615.71	Картометрический метод	0.10
1312	4932566.34	4381605.92	Картометрический метод	0.10
1313	4932564.23	4381605.90	Картометрический метод	0.10
1314	4932564.14	4381603.28	Картометрический метод	0.10
1315	4932561.90	4381603.32	Картометрический метод	0.10
1316	4932561.88	4381600.12	Картометрический метод	0.10
1317	4932566.08	4381599.99	Картометрический метод	0.10
1318	4932565.87	4381594.32	Картометрический метод	0.10
1319	4932568.81	4381594.21	Картометрический метод	0.10
1320	4932568.67	4381590.33	Картометрический метод	0.10
1321	4932555.17	4381590.54	Картометрический метод	0.10
1322	4932555.21	4381594.03	Картометрический метод	0.10
1323	4932545.52	4381594.36	Картометрический метод	0.10
1324	4932544.27	4381577.63	Картометрический метод	0.10
1325	4932561.60	4381576.41	Картометрический метод	0.10
1326	4932581.37	4381575.26	Картометрический метод	0.10
1327	4932583.03	4381575.23	Картометрический метод	0.10
1328	4932583.19	4381581.89	Картометрический метод	0.10
1309	4932581.59	4381581.93	Картометрический метод	0.10
1329	4932577.02	4381665.38	Картометрический метод	0.10
1330	4932557.20	4381661.80	Картометрический метод	0.10
1331	4932557.44	4381660.36	Картометрический метод	0.10
1332	4932525.19	4381654.00	Картометрический метод	0.10
1333	4932524.77	4381656.00	Картометрический метод	0.10
1334	4932514.06	4381654.07	Картометрический метод	0.10
1335	4932510.99	4381653.51	Картометрический метод	0.10
1336	4932498.60	4381651.28	Картометрический метод	0.10
1337	4932464.47	4381644.83	Картометрический метод	0.10
1338	4932467.85	4381629.00	Картометрический метод	0.10
1339	4932479.02	4381630.88	Картометрический метод	0.10
1340	4932478.35	4381633.58	Картометрический метод	0.10
1341	4932501.07	4381637.85	Картометрический метод	0.10
1342	4932501.12	4381637.86	Картометрический метод	0.10
1343	4932502.12	4381632.60	Картометрический метод	0.10
1344	4932511.87	4381634.25	Картометрический метод	0.10
1345	4932511.50	4381636.65	Картометрический метод	0.10
1346	4932518.70	4381638.08	Картометрический метод	0.10

1	2	3	4	5
1347	4932518.32	4381639.05	Картометрический метод	0.10
1348	4932527.92	4381640.93	Картометрический метод	0.10
1349	4932527.92	4381640.95	Картометрический метод	0.10
1350	4932559.68	4381647.09	Картометрический метод	0.10
1351	4932559.40	4381648.71	Картометрический метод	0.10
1352	4932565.56	4381649.86	Картометрический метод	0.10
1353	4932567.86	4381637.55	Картометрический метод	0.10
1354	4932565.00	4381636.78	Картометрический метод	0.10
1355	4932566.83	4381626.51	Картометрический метод	0.10
1356	4932583.13	4381629.61	Картометрический метод	0.10
1329	4932577.02	4381665.38	Картометрический метод	0.10
1357	4932520.19	4381716.64	Картометрический метод	0.10
1358	4932505.13	4381714.20	Картометрический метод	0.10
1359	4932506.76	4381704.17	Картометрический метод	0.10
1360	4932508.80	4381704.52	Картометрический метод	0.10
1361	4932510.35	4381695.44	Картометрический метод	0.10
1362	4932508.21	4381695.02	Картометрический метод	0.10
1363	4932510.11	4381685.10	Картометрический метод	0.10
1364	4932524.92	4381687.73	Картометрический метод	0.10
1357	4932520.19	4381716.64	Картометрический метод	0.10
1365	4932495.25	4381697.68	Картометрический метод	0.10
1366	4932481.99	4381695.37	Картометрический метод	0.10
1367	4932483.08	4381688.76	Картометрический метод	0.10
1368	4932434.09	4381678.94	Картометрический метод	0.10
1369	4932433.55	4381681.33	Картометрический метод	0.10
1370	4932438.98	4381682.30	Картометрический метод	0.10
1371	4932432.93	4381713.19	Картометрический метод	0.10
1372	4932441.48	4381714.78	Картометрический метод	0.10
1373	4932438.87	4381728.82	Картометрический метод	0.10
1374	4932420.87	4381725.47	Картометрический метод	0.10
1375	4932417.22	4381719.66	Картометрический метод	0.10
1376	4932424.69	4381679.36	Картометрический метод	0.10
1377	4932423.14	4381679.02	Картометрический метод	0.10
1378	4932425.07	4381669.96	Картометрический метод	0.10
1379	4932428.59	4381670.65	Картометрический метод	0.10
1380	4932429.85	4381664.06	Картометрический метод	0.10
1381	4932497.70	4381677.00	Картометрический метод	0.10
1382	4932496.38	4381684.26	Картометрический метод	0.10
1383	4932497.87	4381684.58	Картометрический метод	0.10
1365	4932495.25	4381697.68	Картометрический метод	0.10
1384	4932444.18	4381772.55	Картометрический метод	0.10
1385	4932443.00	4381772.43	Картометрический метод	0.10
1386	4932442.87	4381773.11	Картометрический метод	0.10
1387	4932440.22	4381772.62	Картометрический метод	0.10
1388	4932440.27	4381772.13	Картометрический метод	0.10
1389	4932439.28	4381772.01	Картометрический метод	0.10
1390	4932438.69	4381767.43	Картометрический метод	0.10
1391	4932440.78	4381767.30	Картометрический метод	0.10
1392	4932442.47	4381767.46	Картометрический метод	0.10

1	2	3	4	5
1393	4932443.73	4381767.75	Картометрический метод	0.10
1394	4932445.88	4381768.71	Картометрический метод	0.10
1384	4932444.18	4381772.55	Картометрический метод	0.10
1395	4932553.87	4381511.18	Картометрический метод	0.10
1396	4932554.17	4381508.63	Картометрический метод	0.10
1397	4932542.22	4381506.89	Картометрический метод	0.10
1398	4932543.97	4381495.05	Картометрический метод	0.10
1399	4932578.32	4381499.93	Картометрический метод	0.10
1400	4932578.85	4381514.78	Картометрический метод	0.10
1395	4932553.87	4381511.18	Картометрический метод	0.10
1401	4932572.85	4381479.38	Картометрический метод	0.10
1402	4932553.42	4381476.45	Картометрический метод	0.10
1403	4932555.29	4381462.28	Картометрический метод	0.10
1404	4932561.41	4381463.23	Картометрический метод	0.10
1405	4932559.12	4381449.94	Картометрический метод	0.10
1406	4932557.77	4381443.23	Картометрический метод	0.10
1407	4932555.37	4381440.45	Картометрический метод	0.10
1408	4932550.07	4381439.72	Картометрический метод	0.10
1409	4932551.77	4381427.81	Картометрический метод	0.10
1410	4932550.29	4381437.76	Картометрический метод	0.10
1411	4932525.48	4381435.06	Картометрический метод	0.10
1412	4932524.80	4381441.27	Картометрический метод	0.10
1413	4932510.62	4381439.72	Картометрический метод	0.10
1414	4932511.96	4381427.42	Картометрический метод	0.10
1415	4932508.17	4381427.00	Картометрический метод	0.10
1416	4932509.58	4381415.29	Картометрический метод	0.10
1417	4932522.00	4381416.37	Картометрический метод	0.10
1418	4932521.65	4381419.61	Картометрический метод	0.10
1419	4932547.53	4381422.38	Картометрический метод	0.10
1420	4932547.29	4381425.11	Картометрический метод	0.10
1421	4932552.06	4381425.83	Картометрический метод	0.10
1422	4932569.74	4381427.94	Картометрический метод	0.10
1423	4932572.15	4381447.70	Картометрический метод	0.10
1424	4932576.60	4381474.80	Картометрический метод	0.10
1401	4932572.85	4381479.38	Картометрический метод	0.10
1425	4932505.28	4381498.16	Картометрический метод	0.10
1426	4932502.32	4381497.70	Картометрический метод	0.10
1427	4932501.49	4381503.00	Картометрический метод	0.10
1428	4932488.93	4381501.04	Картометрический метод	0.10
1429	4932488.57	4381503.33	Картометрический метод	0.10
1430	4932480.88	4381501.87	Картометрический метод	0.10
1431	4932483.17	4381485.96	Картометрический метод	0.10
1432	4932503.23	4381489.05	Картометрический метод	0.10
1433	4932502.99	4381490.55	Картометрический метод	0.10
1434	4932506.38	4381491.08	Картометрический метод	0.10
1425	4932505.28	4381498.16	Картометрический метод	0.10
1435	4932502.87	4381595.48	Картометрический метод	0.10
1436	4932502.74	4381596.53	Картометрический метод	0.10
1437	4932486.09	4381594.51	Картометрический метод	0.10

1	2	3	4	5
1438	4932486.45	4381592.40	Картометрический метод	0.10
1439	4932488.10	4381583.85	Картометрический метод	0.10
1440	4932489.67	4381582.73	Картометрический метод	0.10
1441	4932504.32	4381581.96	Картометрический метод	0.10
1435	4932502.87	4381595.48	Картометрический метод	0.10
1442	4932468.41	4381496.05	Картометрический метод	0.10
1443	4932460.74	4381494.98	Картометрический метод	0.10
1444	4932460.50	4381496.71	Картометрический метод	0.10
1445	4932455.78	4381496.07	Картометрический метод	0.10
1446	4932455.98	4381494.58	Картометрический метод	0.10
1447	4932444.37	4381492.99	Картометрический метод	0.10
1448	4932444.16	4381494.54	Картометрический метод	0.10
1449	4932439.14	4381493.85	Картометрический метод	0.10
1450	4932439.39	4381492.01	Картометрический метод	0.10
1451	4932433.17	4381491.17	Картометрический метод	0.10
1452	4932434.77	4381479.75	Картометрический метод	0.10
1453	4932469.99	4381484.46	Картометрический метод	0.10
1442	4932468.41	4381496.05	Картометрический метод	0.10
1454	4932575.65	4381568.26	Картометрический метод	0.10
1455	4932449.61	4381576.95	Картометрический метод	0.10
1456	4932420.91	4381578.97	Картометрический метод	0.10
1457	4932358.25	4381581.49	Картометрический метод	0.10
1458	4932346.39	4381585.66	Картометрический метод	0.10
1459	4932341.44	4381587.27	Картометрический метод	0.10
1460	4932317.20	4381595.16	Картометрический метод	0.10
1461	4932316.32	4381592.67	Картометрический метод	0.10
1462	4932315.62	4381592.94	Картометрический метод	0.10
1463	4932314.44	4381589.74	Картометрический метод	0.10
1464	4932315.21	4381589.50	Картометрический метод	0.10
1465	4932312.84	4381582.73	Картометрический метод	0.10
1466	4932309.83	4381581.24	Картометрический метод	0.10
1467	4932312.23	4381576.37	Картометрический метод	0.10
1468	4932307.65	4381574.01	Картометрический метод	0.10
1469	4932297.17	4381568.07	Картометрический метод	0.10
1470	4932279.96	4381558.29	Картометрический метод	0.10
1471	4932267.83	4381551.41	Картометрический метод	0.10
1472	4932266.04	4381551.93	Картометрический метод	0.10
1473	4932249.09	4381541.27	Картометрический метод	0.10
1474	4932231.43	4381526.66	Картометрический метод	0.10
1475	4932234.72	4381521.38	Картометрический метод	0.10
1476	4932247.01	4381501.17	Картометрический метод	0.10
1477	4932292.19	4381517.29	Картометрический метод	0.10
1478	4932289.45	4381524.75	Картометрический метод	0.10
1479	4932321.72	4381530.42	Картометрический метод	0.10
1480	4932334.79	4381532.72	Картометрический метод	0.10
1481	4932333.52	4381539.95	Картометрический метод	0.10
1482	4932332.70	4381548.51	Картометрический метод	0.10
1483	4932348.65	4381551.03	Картометрический метод	0.10
1484	4932352.03	4381551.56	Картометрический метод	0.10



1	2	3	4	5
1485	4932355.97	4381522.73	Картометрический метод	0.10
1486	4932426.82	4381535.46	Картометрический метод	0.10
1487	4932575.85	4381558.86	Картометрический метод	0.10
1454	4932575.65	4381568.26	Картометрический метод	0.10
1488	4932433.51	4381607.72	Картометрический метод	0.10
1489	4932427.46	4381606.97	Картометрический метод	0.10
1490	4932427.26	4381608.73	Картометрический метод	0.10
1491	4932418.26	4381607.67	Картометрический метод	0.10
1492	4932418.51	4381605.87	Картометрический метод	0.10
1493	4932411.56	4381604.87	Картометрический метод	0.10
1494	4932413.56	4381592.57	Картометрический метод	0.10
1495	4932422.04	4381593.75	Картометрический метод	0.10
1496	4932422.63	4381587.65	Картометрический метод	0.10
1497	4932426.28	4381588.05	Картометрический метод	0.10
1498	4932425.76	4381594.17	Картометрический метод	0.10
1499	4932434.96	4381595.32	Картометрический метод	0.10
1488	4932433.51	4381607.72	Картометрический метод	0.10
1500	4932427.25	4381638.26	Картометрический метод	0.10
1501	4932389.17	4381630.59	Картометрический метод	0.10
1502	4932390.04	4381625.95	Картометрический метод	0.10
1503	4932393.19	4381626.53	Картометрический метод	0.10
1504	4932395.32	4381615.07	Картометрический метод	0.10
1505	4932405.47	4381616.94	Картометрический метод	0.10
1506	4932404.82	4381620.35	Картометрический метод	0.10
1507	4932419.69	4381623.22	Картометрический метод	0.10
1508	4932420.30	4381620.08	Картометрический метод	0.10
1509	4932430.50	4381622.25	Картометрический метод	0.10
1500	4932427.25	4381638.26	Картометрический метод	0.10
1510	4932404.36	4381694.80	Картометрический метод	0.10
1511	4932403.06	4381694.55	Картометрический метод	0.10
1512	4932398.20	4381719.21	Картометрический метод	0.10
1513	4932393.65	4381718.34	Картометрический метод	0.10
1514	4932391.73	4381720.13	Картометрический метод	0.10
1515	4932388.94	4381719.64	Картометрический метод	0.10
1516	4932387.10	4381718.13	Картометрический метод	0.10
1517	4932387.10	4381716.97	Картометрический метод	0.10
1518	4932379.55	4381715.45	Картометрический метод	0.10
1519	4932384.47	4381690.83	Картометрический метод	0.10
1520	4932380.61	4381690.01	Картометрический метод	0.10
1521	4932384.42	4381672.12	Картометрический метод	0.10
1522	4932387.22	4381672.67	Картометрический метод	0.10
1523	4932389.57	4381661.46	Картометрический метод	0.10
1524	4932408.11	4381665.57	Картометрический метод	0.10
1525	4932406.14	4381676.10	Картометрический метод	0.10
1526	4932408.29	4381676.61	Картометрический метод	0.10
1510	4932404.36	4381694.80	Картометрический метод	0.10
1527	4932377.61	4381755.87	Картометрический метод	0.10
1528	4932375.38	4381755.45	Картометрический метод	0.10
1529	4932375.01	4381757.41	Картометрический метод	0.10

1	2	3	4	5
1530	4932369.68	4381756.40	Картометрический метод	0.10
1531	4932370.05	4381754.44	Картометрический метод	0.10
1532	4932368.09	4381754.06	Картометрический метод	0.10
1533	4932370.31	4381742.34	Картометрический метод	0.10
1534	4932379.86	4381744.02	Картометрический метод	0.10
1527	4932377.61	4381755.87	Картометрический метод	0.10
1535	4932384.21	4381630.17	Картометрический метод	0.10
1536	4932381.47	4381629.65	Картометрический метод	0.10
1537	4932381.29	4381630.52	Картометрический метод	0.10
1538	4932377.69	4381629.78	Картометрический метод	0.10
1539	4932377.51	4381630.49	Картометрический метод	0.10
1540	4932374.00	4381629.79	Картометрический метод	0.10
1541	4932374.16	4381629.07	Картометрический метод	0.10
1542	4932360.29	4381626.29	Картометрический метод	0.10
1543	4932360.10	4381627.11	Картометрический метод	0.10
1544	4932351.07	4381625.29	Картометрический метод	0.10
1545	4932351.23	4381624.47	Картометрический метод	0.10
1546	4932347.25	4381623.68	Картометрический метод	0.10
1547	4932344.77	4381620.38	Картометрический метод	0.10
1548	4932345.73	4381615.58	Картометрический метод	0.10
1549	4932343.56	4381615.08	Картометрический метод	0.10
1550	4932344.31	4381611.63	Картометрический метод	0.10
1551	4932346.42	4381612.08	Картометрический метод	0.10
1552	4932347.60	4381606.17	Картометрический метод	0.10
1553	4932345.44	4381605.69	Картометрический метод	0.10
1554	4932346.17	4381602.24	Картометрический метод	0.10
1555	4932348.28	4381602.76	Картометрический метод	0.10
1556	4932349.27	4381597.81	Картометрический метод	0.10
1557	4932358.43	4381594.05	Картометрический метод	0.10
1558	4932368.14	4381593.15	Картометрический метод	0.10
1559	4932365.62	4381606.73	Картометрический метод	0.10
1560	4932362.32	4381606.20	Картометрический метод	0.10
1561	4932361.11	4381611.89	Картометрический метод	0.10
1562	4932374.79	4381614.89	Картометрический метод	0.10
1563	4932375.48	4381611.73	Картометрический метод	0.10
1564	4932384.82	4381613.40	Картометрический метод	0.10
1565	4932382.20	4381626.13	Картометрический метод	0.10
1566	4932384.94	4381626.70	Картометрический метод	0.10
1535	4932384.21	4381630.17	Картометрический метод	0.10
1567	4932361.03	4381673.74	Картометрический метод	0.10
1568	4932348.31	4381671.22	Картометрический метод	0.10
1569	4932349.65	4381664.48	Картометрический метод	0.10
1570	4932347.41	4381664.04	Картометрический метод	0.10
1571	4932347.08	4381665.45	Картометрический метод	0.10
1572	4932344.05	4381664.89	Картометрический метод	0.10
1573	4932344.38	4381663.46	Картометрический метод	0.10
1574	4932328.56	4381660.45	Картометрический метод	0.10
1575	4932331.57	4381645.61	Картометрический метод	0.10
1576	4932363.50	4381651.60	Картометрический метод	0.10

1	2	3	4	5
1577	4932361.72	4381660.58	Картометрический метод	0.10
1578	4932363.57	4381660.94	Картометрический метод	0.10
1567	4932361.03	4381673.74	Картометрический метод	0.10
1579	4932268.20	4381653.75	Картометрический метод	0.10
1580	4932254.32	4381650.68	Картометрический метод	0.10
1581	4932258.82	4381631.25	Картометрический метод	0.10
1582	4932255.45	4381628.40	Картометрический метод	0.10
1583	4932254.77	4381628.85	Картометрический метод	0.10
1584	4932245.17	4381621.43	Картометрический метод	0.10
1585	4932247.04	4381618.85	Картометрический метод	0.10
1586	4932234.37	4381609.13	Картометрический метод	0.10
1587	4932232.11	4381607.60	Картометрический метод	0.10
1588	4932229.05	4381611.68	Картометрический метод	0.10
1589	4932225.75	4381609.20	Картометрический метод	0.10
1590	4932218.81	4381617.74	Картометрический метод	0.10
1591	4932213.81	4381613.67	Картометрический метод	0.10
1592	4932231.15	4381591.20	Картометрический метод	0.10
1593	4932253.84	4381609.49	Картометрический метод	0.10
1594	4932273.00	4381623.90	Картометрический метод	0.10
1595	4932274.05	4381627.43	Картометрический метод	0.10
1579	4932268.20	4381653.75	Картометрический метод	0.10
1596	4932243.30	4381678.44	Картометрический метод	0.10
1597	4932244.09	4381685.52	Картометрический метод	0.10
1598	4932242.17	4381693.80	Картометрический метод	0.10
1599	4932232.78	4381691.89	Картометрический метод	0.10
1600	4932227.81	4381690.88	Картометрический метод	0.10
1601	4932216.75	4381688.63	Картометрический метод	0.10
1602	4932210.97	4381683.68	Картометрический метод	0.10
1603	4932205.34	4381676.20	Картометрический метод	0.10
1604	4932202.34	4381672.14	Картометрический метод	0.10
1605	4932197.17	4381665.23	Картометрический метод	0.10
1606	4932209.01	4381656.90	Картометрический метод	0.10
1607	4932210.25	4381658.55	Картометрический метод	0.10
1608	4932211.65	4381660.37	Картометрический метод	0.10
1609	4932213.53	4381662.89	Картометрический метод	0.10
1610	4932215.11	4381661.56	Картометрический метод	0.10
1611	4932217.13	4381664.23	Картометрический метод	0.10
1612	4932215.55	4381665.56	Картометрический метод	0.10
1613	4932217.17	4381667.69	Картометрический метод	0.10
1614	4932218.53	4381669.52	Картометрический метод	0.10
1615	4932219.97	4381671.42	Картометрический метод	0.10
1616	4932221.37	4381673.27	Картометрический метод	0.10
1617	4932230.32	4381676.78	Картометрический метод	0.10
1618	4932232.45	4381667.64	Картометрический метод	0.10
1619	4932232.88	4381665.42	Картометрический метод	0.10
1620	4932233.85	4381660.80	Картометрический метод	0.10
1621	4932239.94	4381662.35	Картометрический метод	0.10
1622	4932246.60	4381664.10	Картометрический метод	0.10
1596	4932243.30	4381678.44	Картометрический метод	0.10

1	2	3	4	5
1623	4932255.97	4381590.26	Картометрический метод	0.10
1624	4932233.65	4381573.22	Картометрический метод	0.10
1625	4932233.65	4381573.21	Картометрический метод	0.10
1626	4932220.64	4381562.85	Картометрический метод	0.10
1627	4932229.35	4381552.02	Картометрический метод	0.10
1628	4932235.63	4381556.94	Картометрический метод	0.10
1629	4932243.09	4381547.20	Картометрический метод	0.10
1630	4932249.72	4381552.35	Картометрический метод	0.10
1631	4932237.43	4381568.31	Картометрический метод	0.10
1632	4932242.41	4381572.03	Картометрический метод	0.10
1633	4932246.57	4381566.67	Картометрический метод	0.10
1634	4932263.98	4381580.16	Картометрический метод	0.10
1623	4932255.97	4381590.26	Картометрический метод	0.10
1635	4932381.46	4381494.71	Картометрический метод	0.10
1636	4932369.31	4381492.61	Картометрический метод	0.10
1637	4932372.58	4381473.18	Картометрический метод	0.10
1638	4932375.52	4381470.38	Картометрический метод	0.10
1639	4932385.81	4381471.78	Картометрический метод	0.10
1635	4932381.46	4381494.71	Картометрический метод	0.10
1640	4932343.11	4381484.77	Картометрический метод	0.10
1641	4932342.31	4381491.48	Картометрический метод	0.10
1642	4932342.58	4381492.79	Картометрический метод	0.10
1643	4932338.81	4381522.06	Картометрический метод	0.10
1644	4932321.52	4381519.00	Картометрический метод	0.10
1645	4932322.47	4381512.82	Картометрический метод	0.10
1646	4932324.89	4381512.86	Картометрический метод	0.10
1647	4932327.37	4381497.32	Картометрический метод	0.10
1648	4932323.74	4381494.41	Картометрический метод	0.10
1649	4932306.18	4381507.51	Картометрический метод	0.10
1650	4932305.54	4381506.70	Картометрический метод	0.10
1651	4932303.41	4381508.10	Картометрический метод	0.10
1652	4932299.88	4381507.78	Картометрический метод	0.10
1653	4932297.43	4381504.62	Картометрический метод	0.10
1654	4932297.87	4381500.87	Картометрический метод	0.10
1655	4932299.65	4381499.42	Картометрический метод	0.10
1656	4932299.12	4381498.56	Картометрический метод	0.10
1657	4932316.80	4381485.29	Картометрический метод	0.10
1658	4932316.95	4381481.25	Картометрический метод	0.10
1659	4932300.10	4381479.23	Картометрический метод	0.10
1660	4932299.31	4381482.41	Картометрический метод	0.10
1661	4932290.76	4381481.35	Картометрический метод	0.10
1662	4932292.90	4381464.35	Картометрический метод	0.10
1663	4932323.92	4381468.29	Картометрический метод	0.10
1664	4932324.39	4381469.78	Картометрический метод	0.10
1665	4932331.69	4381471.00	Картометрический метод	0.10
1666	4932339.23	4381464.78	Картометрический метод	0.10
1667	4932350.62	4381478.56	Картометрический метод	0.10
1640	4932343.11	4381484.77	Картометрический метод	0.10
1668	4932215.51	4381558.45	Картометрический метод	0.10

1	2	3	4	5
1669	4932175.52	4381527.46	Картометрический метод	0.10
1670	4932187.57	4381512.14	Картометрический метод	0.10
1671	4932197.69	4381519.93	Картометрический метод	0.10
1672	4932194.13	4381524.68	Картометрический метод	0.10
1673	4932223.78	4381547.90	Картометрический метод	0.10
1668	4932215.51	4381558.45	Картометрический метод	0.10
1674	4932210.92	4381607.10	Картометрический метод	0.10
1675	4932200.80	4381598.74	Картометрический метод	0.10
1676	4932199.65	4381599.98	Картометрический метод	0.10
1677	4932193.65	4381594.73	Картометрический метод	0.10
1678	4932180.49	4381584.56	Картометрический метод	0.10
1679	4932181.80	4381582.88	Картометрический метод	0.10
1680	4932172.72	4381575.53	Картометрический метод	0.10
1681	4932181.57	4381564.28	Картометрический метод	0.10
1682	4932220.27	4381595.63	Картометрический метод	0.10
1674	4932210.92	4381607.10	Картометрический метод	0.10
1683	4932215.20	4381481.84	Картометрический метод	0.10
1684	4932208.05	4381476.04	Картометрический метод	0.10
1685	4932206.04	4381478.47	Картометрический метод	0.10
1686	4932208.29	4381480.32	Картометрический метод	0.10
1687	4932199.23	4381491.43	Картометрический метод	0.10
1688	4932190.12	4381483.99	Картометрический метод	0.10
1689	4932198.98	4381473.12	Картометрический метод	0.10
1690	4932200.86	4381474.58	Картометрический метод	0.10
1691	4932202.69	4381472.29	Картометрический метод	0.10
1692	4932200.76	4381470.75	Картометрический метод	0.10
1693	4932199.65	4381469.85	Картометрический метод	0.10
1694	4932196.17	4381467.01	Картометрический метод	0.10
1695	4932204.03	4381457.38	Картометрический метод	0.10
1696	4932209.35	4381461.71	Картометрический метод	0.10
1697	4932210.39	4381460.43	Картометрический метод	0.10
1698	4932212.16	4381461.88	Картометрический метод	0.10
1699	4932216.65	4381456.37	Картометрический метод	0.10
1700	4932220.75	4381459.71	Картометрический метод	0.10
1701	4932216.91	4381464.42	Картометрический метод	0.10
1702	4932221.04	4381467.79	Картометрический метод	0.10
1703	4932219.58	4381469.57	Картометрический метод	0.10
1704	4932222.96	4381472.32	Картометрический метод	0.10
1683	4932215.20	4381481.84	Картометрический метод	0.10
1705	4932628.94	4381220.92	Картометрический метод	0.10
1706	4932627.83	4381221.22	Картометрический метод	0.10
1707	4932628.22	4381222.81	Картометрический метод	0.10
1708	4932625.74	4381223.45	Картометрический метод	0.10
1709	4932625.35	4381221.88	Картометрический метод	0.10
1710	4932623.73	4381222.31	Картометрический метод	0.10
1711	4932624.16	4381223.83	Картометрический метод	0.10
1712	4932621.42	4381224.56	Картометрический метод	0.10
1713	4932621.06	4381223.02	Картометрический метод	0.10
1714	4932617.17	4381224.07	Картометрический метод	0.10

1	2	3	4	5
1715	4932617.62	4381225.45	Картометрический метод	0.10
1716	4932615.09	4381226.31	Картометрический метод	0.10
1717	4932614.53	4381224.77	Картометрический метод	0.10
1718	4932604.95	4381227.33	Картометрический метод	0.10
1719	4932605.32	4381228.85	Картометрический метод	0.10
1720	4932602.41	4381229.62	Картометрический метод	0.10
1721	4932602.08	4381228.10	Картометрический метод	0.10
1722	4932597.47	4381229.33	Картометрический метод	0.10
1723	4932597.80	4381230.61	Картометрический метод	0.10
1724	4932595.64	4381231.17	Картометрический метод	0.10
1725	4932595.33	4381229.90	Картометрический метод	0.10
1726	4932593.62	4381230.36	Картометрический метод	0.10
1727	4932593.94	4381231.56	Картометрический метод	0.10
1728	4932591.85	4381232.11	Картометрический метод	0.10
1729	4932591.52	4381230.92	Картометрический метод	0.10
1730	4932590.12	4381231.30	Картометрический метод	0.10
1731	4932590.08	4381231.31	Картометрический метод	0.10
1732	4932587.16	4381232.10	Картометрический метод	0.10
1733	4932587.60	4381233.68	Картометрический метод	0.10
1734	4932582.25	4381235.11	Картометрический метод	0.10
1735	4932581.83	4381233.56	Картометрический метод	0.10
1736	4932571.11	4381236.49	Картометрический метод	0.10
1737	4932571.11	4381236.51	Картометрический метод	0.10
1738	4932554.14	4381241.16	Картометрический метод	0.10
1739	4932551.11	4381229.78	Картометрический метод	0.10
1740	4932547.54	4381230.73	Картометрический метод	0.10
1741	4932547.18	4381229.40	Картометрический метод	0.10
1742	4932548.83	4381228.96	Картометрический метод	0.10
1743	4932547.59	4381224.32	Картометрический метод	0.10
1744	4932549.54	4381223.87	Картометрический метод	0.10
1745	4932545.34	4381208.12	Картометрический метод	0.10
1746	4932559.44	4381204.14	Картометрический метод	0.10
1747	4932565.44	4381225.97	Картометрический метод	0.10
1748	4932568.16	4381225.24	Картометрический метод	0.10
1749	4932567.39	4381222.27	Картометрический метод	0.10
1750	4932568.74	4381221.92	Картометрический метод	0.10
1751	4932568.49	4381220.97	Картометрический метод	0.10
1752	4932570.80	4381220.29	Картометрический метод	0.10
1753	4932571.08	4381221.31	Картометрический метод	0.10
1754	4932572.50	4381220.94	Картометрический метод	0.10
1755	4932572.23	4381219.92	Картометрический метод	0.10
1756	4932576.87	4381218.59	Картометрический метод	0.10
1757	4932577.19	4381219.73	Картометрический метод	0.10
1758	4932582.48	4381218.36	Картометрический метод	0.10
1759	4932582.25	4381217.37	Картометрический метод	0.10
1760	4932584.29	4381216.81	Картометрический метод	0.10
1761	4932584.56	4381217.82	Картометрический метод	0.10
1762	4932586.32	4381217.36	Картометрический метод	0.10
1763	4932586.65	4381218.57	Картометрический метод	0.10

1	2	3	4	5
1764	4932592.20	4381217.09	Картометрический метод	0.10
1765	4932591.80	4381215.63	Картометрический метод	0.10
1766	4932597.59	4381214.07	Картометрический метод	0.10
1767	4932598.03	4381215.54	Картометрический метод	0.10
1768	4932613.85	4381211.34	Картометрический метод	0.10
1769	4932613.01	4381207.67	Картометрический метод	0.10
1770	4932612.63	4381205.84	Картометрический метод	0.10
1771	4932618.13	4381204.36	Картометрический метод	0.10
1772	4932618.60	4381206.18	Картометрический метод	0.10
1773	4932624.58	4381204.59	Картометрический метод	0.10
1774	4932626.02	4381209.97	Картометрический метод	0.10
1775	4932627.25	4381209.62	Картометрический метод	0.10
1776	4932627.95	4381212.14	Картометрический метод	0.10
1777	4932629.08	4381211.84	Картометрический метод	0.10
1778	4932631.24	4381220.23	Картометрический метод	0.10
1705	4932628.94	4381220.92	Картометрический метод	0.10
1779	4932626.62	4381173.38	Картометрический метод	0.10
1780	4932626.05	4381170.98	Картометрический метод	0.10
1781	4932624.51	4381171.33	Картометрический метод	0.10
1782	4932624.82	4381172.74	Картометрический метод	0.10
1783	4932622.95	4381173.21	Картометрический метод	0.10
1784	4932622.62	4381171.94	Картометрический метод	0.10
1785	4932616.36	4381173.65	Картометрический метод	0.10
1786	4932616.76	4381175.47	Картометрический метод	0.10
1787	4932617.99	4381175.06	Картометрический метод	0.10
1788	4932618.53	4381176.99	Картометрический метод	0.10
1789	4932617.33	4381177.36	Картометрический метод	0.10
1790	4932622.77	4381196.23	Картометрический метод	0.10
1791	4932610.45	4381199.82	Картометрический метод	0.10
1792	4932601.18	4381168.56	Картометрический метод	0.10
1793	4932602.36	4381164.53	Картометрический метод	0.10
1794	4932621.29	4381159.57	Картометрический метод	0.10
1795	4932620.91	4381157.95	Картометрический метод	0.10
1796	4932628.76	4381156.07	Картометрический метод	0.10
1797	4932629.69	4381159.57	Картометрический метод	0.10
1798	4932630.99	4381159.16	Картометрический метод	0.10
1799	4932631.81	4381161.92	Картометрический метод	0.10
1800	4932630.60	4381162.35	Картометрический метод	0.10
1801	4932633.24	4381171.38	Картометрический метод	0.10
1779	4932626.62	4381173.38	Картометрический метод	0.10
1802	4932456.57	4381311.85	Картометрический метод	0.10
1803	4932456.23	4381310.33	Картометрический метод	0.10
1804	4932452.88	4381311.08	Картометрический метод	0.10
1805	4932453.26	4381312.77	Картометрический метод	0.10
1806	4932442.66	4381315.42	Картометрический метод	0.10
1807	4932443.31	4381318.05	Картометрический метод	0.10
1808	4932441.28	4381318.55	Картометрический метод	0.10
1809	4932428.96	4381321.71	Картометрический метод	0.10
1810	4932425.62	4381309.32	Картометрический метод	0.10

1	2	3	4	5
1811	4932424.87	4381306.54	Картометрический метод	0.10
1812	4932426.65	4381302.49	Картометрический метод	0.10
1813	4932429.95	4381301.12	Картометрический метод	0.10
1814	4932470.27	4381290.75	Картометрический метод	0.10
1815	4932474.44	4381289.59	Картометрический метод	0.10
1816	4932477.80	4381302.05	Картометрический метод	0.10
1817	4932478.88	4381306.05	Картометрический метод	0.10
1802	4932456.57	4381311.85	Картометрический метод	0.10
1818	4932448.32	4381341.95	Картометрический метод	0.10
1819	4932445.57	4381346.44	Картометрический метод	0.10
1820	4932438.12	4381348.77	Картометрический метод	0.10
1821	4932439.69	4381354.62	Картометрический метод	0.10
1822	4932437.03	4381355.43	Картометрический метод	0.10
1823	4932435.45	4381349.44	Картометрический метод	0.10
1824	4932422.55	4381352.99	Картометрический метод	0.10
1825	4932424.09	4381358.97	Картометрический метод	0.10
1826	4932421.89	4381359.55	Картометрический метод	0.10
1827	4932420.29	4381353.52	Картометрический метод	0.10
1828	4932413.16	4381355.43	Картометрический метод	0.10
1829	4932409.12	4381353.85	Картометрический метод	0.10
1830	4932406.34	4381343.04	Картометрический метод	0.10
1831	4932398.11	4381345.37	Картометрический метод	0.10
1832	4932395.48	4381336.65	Картометрический метод	0.10
1833	4932420.57	4381329.82	Картометрический метод	0.10
1834	4932425.51	4381328.50	Картометрический метод	0.10
1835	4932437.99	4381325.40	Картометрический метод	0.10
1836	4932443.89	4381329.14	Картометрический метод	0.10
1818	4932448.32	4381341.95	Картометрический метод	0.10
1837	4932400.08	4381332.45	Картометрический метод	0.10
1838	4932398.77	4381328.63	Картометрический метод	0.10
1839	4932388.96	4381331.39	Картометрический метод	0.10
1840	4932388.32	4381329.01	Картометрический метод	0.10
1841	4932384.19	4381330.04	Картометрический метод	0.10
1842	4932384.80	4381332.40	Картометрический метод	0.10
1843	4932367.91	4381336.99	Картометрический метод	0.10
1844	4932366.78	4381332.89	Картометрический метод	0.10
1845	4932361.91	4381334.25	Картометрический метод	0.10
1846	4932358.41	4381321.67	Картометрический метод	0.10
1847	4932403.50	4381308.91	Картометрический метод	0.10
1848	4932406.17	4381308.76	Картометрический метод	0.10
1849	4932408.37	4381309.72	Картометрический метод	0.10
1850	4932409.98	4381311.62	Картометрический метод	0.10
1851	4932413.91	4381326.02	Картометрический метод	0.10
1852	4932414.60	4381328.26	Картометрический метод	0.10
1837	4932400.08	4381332.45	Картометрический метод	0.10
1853	4932372.03	4381374.46	Картометрический метод	0.10
1854	4932335.09	4381339.60	Картометрический метод	0.10
1855	4932337.76	4381327.22	Картометрический метод	0.10
1856	4932351.66	4381323.26	Картометрический метод	0.10



1	2	3	4	5
1857	4932353.38	4381329.76	Картометрический метод	0.10
1858	4932355.32	4381329.25	Картометрический метод	0.10
1859	4932356.67	4381334.37	Картометрический метод	0.10
1860	4932351.94	4381335.58	Картометрический метод	0.10
1861	4932351.76	4381337.55	Картометрический метод	0.10
1862	4932353.10	4381338.80	Картометрический метод	0.10
1863	4932353.98	4381337.91	Картометрический метод	0.10
1864	4932366.09	4381349.28	Картометрический метод	0.10
1865	4932365.61	4381349.82	Картометрический метод	0.10
1866	4932374.40	4381358.12	Картометрический метод	0.10
1867	4932374.69	4381358.05	Картометрический метод	0.10
1868	4932374.23	4381356.52	Картометрический метод	0.10
1869	4932376.36	4381355.96	Картометрический метод	0.10
1870	4932376.76	4381357.51	Картометрический метод	0.10
1871	4932391.10	4381353.80	Картометрический метод	0.10
1872	4932394.90	4381368.13	Картометрический метод	0.10
1853	4932372.03	4381374.46	Картометрический метод	0.10
1873	4932320.93	4381359.27	Картометрический метод	0.10
1874	4932319.16	4381357.76	Картометрический метод	0.10
1875	4932315.75	4381361.63	Картометрический метод	0.10
1876	4932315.27	4381363.34	Картометрический метод	0.10
1877	4932313.75	4381362.60	Картометрический метод	0.10
1878	4932310.21	4381359.53	Картометрический метод	0.10
1879	4932309.63	4381360.21	Картометрический метод	0.10
1880	4932305.72	4381356.93	Картометрический метод	0.10
1881	4932306.14	4381356.35	Картометрический метод	0.10
1882	4932303.89	4381354.36	Картометрический метод	0.10
1883	4932302.36	4381353.45	Картометрический метод	0.10
1884	4932299.14	4381354.22	Картометрический метод	0.10
1885	4932298.48	4381351.71	Картометрический метод	0.10
1886	4932277.80	4381357.13	Картометрический метод	0.10
1887	4932274.80	4381344.63	Картометрический метод	0.10
1888	4932306.88	4381335.74	Картометрический метод	0.10
1889	4932325.25	4381350.87	Картометрический метод	0.10
1890	4932324.01	4381352.28	Картометрический метод	0.10
1891	4932325.83	4381353.58	Картометрический метод	0.10
1873	4932320.93	4381359.27	Картометрический метод	0.10
1892	4932254.34	4381361.99	Картометрический метод	0.10
1893	4932254.71	4381363.34	Картометрический метод	0.10
1894	4932251.97	4381364.09	Картометрический метод	0.10
1895	4932252.49	4381365.93	Картометрический метод	0.10
1896	4932249.84	4381366.65	Картометрический метод	0.10
1897	4932249.32	4381364.83	Картометрический метод	0.10
1898	4932241.99	4381366.86	Картометрический метод	0.10
1899	4932242.44	4381368.69	Картометрический метод	0.10
1900	4932236.93	4381370.20	Картометрический метод	0.10
1901	4932237.27	4381371.38	Картометрический метод	0.10
1902	4932233.20	4381372.45	Картометрический метод	0.10
1903	4932232.38	4381369.52	Картометрический метод	0.10

1	2	3	4	5
1904	4932226.17	4381371.23	Картометрический метод	0.10
1905	4932228.07	4381378.20	Картометрический метод	0.10
1906	4932220.81	4381380.19	Картометрический метод	0.10
1907	4932221.33	4381382.02	Картометрический метод	0.10
1908	4932216.16	4381383.33	Картометрический метод	0.10
1909	4932215.62	4381381.61	Картометрический метод	0.10
1910	4932202.52	4381385.19	Картометрический метод	0.10
1911	4932203.00	4381387.14	Картометрический метод	0.10
1912	4932197.93	4381388.44	Картометрический метод	0.10
1913	4932197.39	4381386.59	Картометрический метод	0.10
1914	4932191.16	4381388.30	Картометрический метод	0.10
1915	4932189.03	4381381.38	Картометрический метод	0.10
1916	4932180.35	4381383.71	Картометрический метод	0.10
1917	4932180.77	4381385.22	Картометрический метод	0.10
1918	4932175.96	4381386.60	Картометрический метод	0.10
1919	4932175.51	4381385.01	Картометрический метод	0.10
1920	4932171.83	4381385.99	Картометрический метод	0.10
1921	4932168.65	4381374.11	Картометрический метод	0.10
1922	4932186.91	4381369.01	Картометрический метод	0.10
1923	4932188.53	4381374.68	Картометрический метод	0.10
1924	4932223.57	4381364.18	Картометрический метод	0.10
1925	4932222.00	4381359.08	Картометрический метод	0.10
1926	4932251.33	4381351.05	Картометрический метод	0.10
1927	4932252.56	4381355.50	Картометрический метод	0.10
1928	4932254.69	4381354.95	Картометрический метод	0.10
1929	4932256.56	4381361.38	Картометрический метод	0.10
1892	4932254.34	4381361.99	Картометрический метод	0.10
1930	4932182.85	4381418.55	Картометрический метод	0.10
1931	4932171.90	4381419.23	Картометрический метод	0.10
1932	4932168.97	4381414.05	Картометрический метод	0.10
1933	4932168.45	4381408.20	Картометрический метод	0.10
1934	4932178.42	4381407.30	Картометрический метод	0.10
1935	4932178.35	4381405.58	Картометрический метод	0.10
1936	4932185.70	4381405.28	Картометрический метод	0.10
1930	4932182.85	4381418.55	Картометрический метод	0.10
1937	4932162.21	4381515.05	Картометрический метод	0.10
1938	4932135.82	4381493.70	Картометрический метод	0.10
1939	4932144.15	4381483.28	Картометрический метод	0.10
1940	4932158.02	4381494.53	Картометрический метод	0.10
1941	4932161.67	4381490.55	Картометрический метод	0.10
1942	4932173.38	4381499.90	Картометрический метод	0.10
1937	4932162.21	4381515.05	Картометрический метод	0.10
1943	4932163.05	4381567.20	Картометрический метод	0.10
1944	4932158.04	4381563.07	Картометрический метод	0.10
1945	4932146.02	4381572.19	Картометрический метод	0.10
1946	4932168.15	4381601.78	Картометрический метод	0.10
1947	4932160.11	4381607.64	Картометрический метод	0.10
1948	4932162.25	4381610.48	Картометрический метод	0.10
1949	4932158.55	4381612.96	Картометрический метод	0.10

1	2	3	4	5
1950	4932128.25	4381572.61	Картометрический метод	0.10
1951	4932128.47	4381568.33	Картометрический метод	0.10
1952	4932148.50	4381553.18	Картометрический метод	0.10
1953	4932147.52	4381552.20	Картометрический метод	0.10
1954	4932154.05	4381544.25	Картометрический метод	0.10
1955	4932157.72	4381547.25	Картометрический метод	0.10
1956	4932159.00	4381545.90	Картометрический метод	0.10
1957	4932172.05	4381556.85	Картометрический метод	0.10
1943	4932163.05	4381567.20	Картометрический метод	0.10
1958	4932169.28	4381443.91	Картометрический метод	0.10
1959	4932167.32	4381443.91	Картометрический метод	0.10
1960	4932167.33	4381441.94	Картометрический метод	0.10
1961	4932169.29	4381441.95	Картометрический метод	0.10
1958	4932169.28	4381443.91	Картометрический метод	0.10
1962	4932203.96	4381307.33	Картометрический метод	0.10
1963	4932201.57	4381298.68	Картометрический метод	0.10
1964	4932193.33	4381300.95	Картометрический метод	0.10
1965	4932195.07	4381307.18	Картометрический метод	0.10
1966	4932193.70	4381307.56	Картометрический метод	0.10
1967	4932196.24	4381316.69	Картометрический метод	0.10
1968	4932198.61	4381316.21	Картометрический метод	0.10
1969	4932200.11	4381322.78	Картометрический метод	0.10
1970	4932199.56	4381326.93	Картометрический метод	0.10
1971	4932197.34	4381330.38	Картометрический метод	0.10
1972	4932194.23	4381332.45	Картометрический метод	0.10
1973	4932189.71	4381333.12	Картометрический метод	0.10
1974	4932186.11	4381332.04	Картометрический метод	0.10
1975	4932182.01	4381327.78	Картометрический метод	0.10
1976	4932180.26	4381321.07	Картометрический метод	0.10
1977	4932179.77	4381319.32	Картометрический метод	0.10
1978	4932180.33	4381319.13	Картометрический метод	0.10
1979	4932176.61	4381305.66	Картометрический метод	0.10
1980	4932169.63	4381307.42	Картометрический метод	0.10
1981	4932171.34	4381314.61	Картометрический метод	0.10
1982	4932123.40	4381327.70	Картометрический метод	0.10
1983	4932122.83	4381325.59	Картометрический метод	0.10
1984	4932114.48	4381327.78	Картометрический метод	0.10
1985	4932110.43	4381312.31	Картометрический метод	0.10
1986	4932146.00	4381302.70	Картометрический метод	0.10
1987	4932146.54	4381304.91	Картометрический метод	0.10
1988	4932159.28	4381301.57	Картометрический метод	0.10
1989	4932158.71	4381299.39	Картометрический метод	0.10
1990	4932163.52	4381298.13	Картометрический метод	0.10
1991	4932162.38	4381293.77	Картометрический метод	0.10
1992	4932199.57	4381284.03	Картометрический метод	0.10
1993	4932200.74	4381288.51	Картометрический метод	0.10
1994	4932206.58	4381286.98	Картометрический метод	0.10
1995	4932207.30	4381289.75	Картометрический метод	0.10
1996	4932257.43	4381276.63	Картометрический метод	0.10

1	2	3	4	5
1997	4932260.65	4381288.94	Картометрический метод	0.10
1998	4932261.35	4381291.52	Картометрический метод	0.10
1962	4932203.96	4381307.33	Картометрический метод	0.10
1999	4932162.07	4381348.81	Картометрический метод	0.10
2000	4932162.57	4381350.46	Картометрический метод	0.10
2001	4932157.27	4381351.93	Картометрический метод	0.10
2002	4932156.76	4381350.23	Картометрический метод	0.10
2003	4932152.05	4381351.49	Картометрический метод	0.10
2004	4932152.47	4381353.07	Картометрический метод	0.10
2005	4932148.85	4381354.02	Картометрический метод	0.10
2006	4932148.44	4381352.46	Картометрический метод	0.10
2007	4932102.30	4381364.80	Картометрический метод	0.10
2008	4932098.18	4381364.02	Картометрический метод	0.10
2009	4932092.88	4381360.09	Картометрический метод	0.10
2010	4932075.05	4381308.98	Картометрический метод	0.10
2011	4932086.88	4381304.81	Картометрический метод	0.10
2012	4932089.99	4381313.63	Картометрический метод	0.10
2013	4932088.43	4381314.18	Картометрический метод	0.10
2014	4932101.66	4381350.41	Картометрический метод	0.10
2015	4932104.73	4381351.87	Картометрический метод	0.10
2016	4932170.97	4381333.79	Картометрический метод	0.10
2017	4932174.12	4381345.59	Картометрический метод	0.10
1999	4932162.07	4381348.81	Картометрический метод	0.10
2018	4932162.69	4381388.66	Картометрический метод	0.10
2019	4932163.17	4381390.09	Картометрический метод	0.10
2020	4932156.45	4381391.95	Картометрический метод	0.10
2021	4932156.05	4381390.55	Картометрический метод	0.10
2022	4932147.44	4381393.00	Картометрический метод	0.10
2023	4932148.02	4381394.72	Картометрический метод	0.10
2024	4932142.66	4381396.37	Картометрический метод	0.10
2025	4932142.14	4381394.51	Картометрический метод	0.10
2026	4932132.33	4381397.29	Картометрический метод	0.10
2027	4932132.79	4381398.92	Картометрический метод	0.10
2028	4932128.61	4381400.31	Картометрический метод	0.10
2029	4932128.07	4381398.51	Картометрический метод	0.10
2030	4932120.89	4381400.55	Картометрический метод	0.10
2031	4932120.75	4381401.47	Картометрический метод	0.10
2032	4932122.57	4381401.69	Картометрический метод	0.10
2033	4932122.01	4381405.50	Картометрический метод	0.10
2034	4932120.17	4381405.27	Картометрический метод	0.10
2035	4932119.77	4381407.88	Картометрический метод	0.10
2036	4932122.77	4381408.36	Картометрический метод	0.10
2037	4932122.03	4381413.12	Картометрический метод	0.10
2038	4932119.04	4381412.65	Картометрический метод	0.10
2039	4932118.56	4381415.82	Картометрический метод	0.10
2040	4932104.80	4381414.75	Картометрический метод	0.10
2041	4932106.01	4381405.79	Картометрический метод	0.10
2042	4932103.80	4381405.51	Картометрический метод	0.10
2043	4932105.19	4381396.99	Картометрический метод	0.10

1	2	3	4	5
2044	4932107.14	4381397.33	Картометрический метод	0.10
2045	4932108.23	4381389.30	Картометрический метод	0.10
2046	4932162.15	4381374.60	Картометрический метод	0.10
2047	4932165.97	4381387.65	Картометрический метод	0.10
2018	4932162.69	4381388.66	Картометрический метод	0.10
2048	4932126.91	4381487.26	Картометрический метод	0.10
2049	4932105.92	4381470.38	Картометрический метод	0.10
2050	4932100.75	4381457.65	Картометрический метод	0.10
2051	4932101.16	4381451.15	Картометрический метод	0.10
2052	4932098.95	4381451.05	Картометрический метод	0.10
2053	4932102.52	4381425.72	Картометрический метод	0.10
2054	4932117.05	4381427.77	Картометрический метод	0.10
2055	4932113.11	4381455.66	Картометрический метод	0.10
2056	4932115.08	4381460.87	Картометрический метод	0.10
2057	4932135.28	4381476.70	Картометрический метод	0.10
2048	4932126.91	4381487.26	Картометрический метод	0.10
2058	4932121.69	4381548.89	Картометрический метод	0.10
2059	4932118.98	4381546.67	Картометрический метод	0.10
2060	4932121.19	4381543.95	Картометрический метод	0.10
2061	4932123.95	4381546.23	Картометрический метод	0.10
2058	4932121.69	4381548.89	Картометрический метод	0.10
2062	4932095.62	4381530.22	Картометрический метод	0.10
2063	4932087.66	4381523.54	Картометрический метод	0.10
2064	4932090.18	4381520.18	Картометрический метод	0.10
2065	4932088.60	4381518.90	Картометрический метод	0.10
2066	4932090.61	4381516.32	Картометрический метод	0.10
2067	4932075.06	4381504.07	Картометрический метод	0.10
2068	4932073.57	4381506.09	Картометрический метод	0.10
2069	4932069.96	4381503.19	Картометрический метод	0.10
2070	4932071.51	4381501.28	Картометрический метод	0.10
2071	4932069.67	4381499.83	Картометрический метод	0.10
2072	4932068.93	4381500.95	Картометрический метод	0.10
2073	4932067.77	4381499.43	Картометрический метод	0.10
2074	4932066.84	4381496.82	Картометрический метод	0.10
2075	4932066.79	4381493.37	Картометрический метод	0.10
2076	4932067.69	4381490.60	Картометрический метод	0.10
2077	4932069.34	4381488.52	Картометрический метод	0.10
2078	4932071.37	4381487.34	Картометрический метод	0.10
2079	4932073.54	4381486.71	Картометрический метод	0.10
2080	4932075.82	4381486.78	Картометрический метод	0.10
2081	4932077.97	4381487.34	Картометрический метод	0.10
2082	4932080.25	4381489.01	Картометрический метод	0.10
2083	4932081.40	4381489.93	Картометрический метод	0.10
2084	4932082.42	4381488.66	Картометрический метод	0.10
2085	4932092.62	4381496.63	Картометрический метод	0.10
2086	4932091.43	4381497.97	Картометрический метод	0.10
2087	4932104.91	4381508.78	Картометрический метод	0.10
2088	4932103.72	4381510.50	Картометрический метод	0.10
2089	4932108.52	4381514.55	Картометрический метод	0.10

1	2	3	4	5
2062	4932095.62	4381530.22	Картометрический метод	0.10
2090	4932511.19	4381458.50	Картометрический метод	0.10
2091	4932510.22	4381469.78	Картометрический метод	0.10
2092	4932480.37	4381467.23	Картометрический метод	0.10
2093	4932480.37	4381467.25	Картометрический метод	0.10
2094	4932479.57	4381471.42	Картометрический метод	0.10
2095	4932387.45	4381459.94	Картометрический метод	0.10
2096	4932373.08	4381456.78	Картометрический метод	0.10
2097	4932366.05	4381454.49	Картометрический метод	0.10
2098	4932357.49	4381452.66	Картометрический метод	0.10
2099	4932350.12	4381451.18	Картометрический метод	0.10
2100	4932348.54	4381450.93	Картометрический метод	0.10
2101	4932321.51	4381446.26	Картометрический метод	0.10
2102	4932291.36	4381441.24	Картометрический метод	0.10
2103	4932291.77	4381438.78	Картометрический метод	0.10
2104	4932283.38	4381437.16	Картометрический метод	0.10
2105	4932259.66	4381433.06	Картометрический метод	0.10
2106	4932260.07	4381430.72	Картометрический метод	0.10
2107	4932251.97	4381429.46	Картометрический метод	0.10
2108	4932224.64	4381424.82	Картометрический метод	0.10
2109	4932201.21	4381420.76	Картометрический метод	0.10
2110	4932203.85	4381398.57	Картометрический метод	0.10
2111	4932207.82	4381392.67	Картометрический метод	0.10
2112	4932230.60	4381386.52	Картометрический метод	0.10
2113	4932231.56	4381390.59	Картометрический метод	0.10
2114	4932241.05	4381388.81	Картометрический метод	0.10
2115	4932290.14	4381385.98	Картометрический метод	0.10
2116	4932312.40	4381385.96	Картометрический метод	0.10
2117	4932318.29	4381384.23	Картометрический метод	0.10
2118	4932319.33	4381386.50	Картометрический метод	0.10
2119	4932324.06	4381386.68	Картометрический метод	0.10
2120	4932345.11	4381389.81	Картометрический метод	0.10
2121	4932350.94	4381386.61	Картометрический метод	0.10
2122	4932356.25	4381380.72	Картометрический метод	0.10
2123	4932359.49	4381377.13	Картометрический метод	0.10
2124	4932361.91	4381374.82	Картометрический метод	0.10
2125	4932375.79	4381389.40	Картометрический метод	0.10
2126	4932383.86	4381401.22	Картометрический метод	0.10
2127	4932397.66	4381402.72	Картометрический метод	0.10
2128	4932442.90	4381407.45	Картометрический метод	0.10
2129	4932441.36	4381424.78	Картометрический метод	0.10
2130	4932454.86	4381425.05	Картометрический метод	0.10
2131	4932484.61	4381426.63	Картометрический метод	0.10
2132	4932481.63	4381452.56	Картометрический метод	0.10
2133	4932490.93	4381453.36	Картометрический метод	0.10
2134	4932491.04	4381452.11	Картометрический метод	0.10
2135	4932495.36	4381452.47	Картометрический метод	0.10
2136	4932495.07	4381455.86	Картометрический метод	0.10
2137	4932497.52	4381456.07	Картометрический метод	0.10

1	2	3	4	5
2138	4932497.74	4381453.43	Картометрический метод	0.10
2139	4932510.76	4381454.54	Картометрический метод	0.10
2140	4932510.42	4381458.44	Картометрический метод	0.10
2090	4932511.19	4381458.50	Картометрический метод	0.10
2141	4932683.52	4381364.57	Картометрический метод	0.10
2142	4932684.18	4381367.71	Картометрический метод	0.10
2143	4932681.23	4381368.32	Картометрический метод	0.10
2144	4932680.58	4381365.18	Картометрический метод	0.10
2141	4932683.52	4381364.57	Картометрический метод	0.10
2145	4933117.85	4381397.90	Картометрический метод	0.10
2146	4933119.75	4381397.63	Картометрический метод	0.10
2147	4933121.15	4381398.56	Картометрический метод	0.10
2148	4933121.36	4381400.58	Картометрический метод	0.10
2149	4933120.63	4381401.70	Картометрический метод	0.10
2150	4933119.02	4381402.00	Картометрический метод	0.10
2151	4933117.30	4381401.51	Картометрический метод	0.10
2152	4933116.91	4381399.49	Картометрический метод	0.10
2145	4933117.85	4381397.90	Картометрический метод	0.10
2153	4933164.04	4381482.35	Картометрический метод	0.10
2154	4933165.15	4381490.67	Картометрический метод	0.10
2155	4933161.23	4381491.20	Картометрический метод	0.10
2156	4933156.22	4381491.86	Картометрический метод	0.10
2157	4933155.10	4381483.57	Картометрический метод	0.10
2153	4933164.04	4381482.35	Картометрический метод	0.10
2158	4932471.88	4381612.14	Картометрический метод	0.10
2159	4932469.05	4381621.36	Картометрический метод	0.10
2160	4932461.85	4381621.00	Картометрический метод	0.10
2161	4932463.72	4381611.18	Картометрический метод	0.10
2158	4932471.88	4381612.14	Картометрический метод	0.10
2162	4932128.31	4381562.61	Картометрический метод	0.10
2163	4932122.63	4381567.57	Картометрический метод	0.10
2164	4932123.26	4381568.30	Картометрический метод	0.10
2165	4932122.53	4381569.06	Картометрический метод	0.10
2166	4932121.03	4381570.60	Картометрический метод	0.10
2167	4932120.67	4381571.90	Картометрический метод	0.10
2168	4932119.50	4381576.15	Картометрический метод	0.10
2169	4932116.05	4381579.85	Картометрический метод	0.10
2170	4932103.20	4381567.98	Картометрический метод	0.10
2171	4932109.25	4381561.77	Картометрический метод	0.10
2172	4932111.87	4381559.31	Картометрический метод	0.10
2173	4932116.44	4381553.73	Картометрический метод	0.10
2174	4932123.74	4381559.20	Картометрический метод	0.10
2175	4932125.19	4381559.10	Картометрический метод	0.10
2162	4932128.31	4381562.61	Картометрический метод	0.10
2176	4932742.81	4381370.21	Картометрический метод	0.10

1	2	3	4	5
2177	4932734.45	4381371.93	Картометрический метод	0.10
2178	4932734.95	4381376.07	Картометрический метод	0.10
2179	4932717.75	4381379.46	Картометрический метод	0.10
2180	4932717.02	4381375.30	Картометрический метод	0.10
2181	4932708.37	4381377.00	Картометрический метод	0.10
2182	4932707.45	4381371.60	Картометрический метод	0.10
2183	4932705.56	4381360.51	Картометрический метод	0.10
2184	4932713.92	4381359.08	Картометрический метод	0.10
2185	4932713.62	4381357.32	Картометрический метод	0.10
2186	4932730.95	4381353.80	Картометрический метод	0.10
2187	4932731.32	4381355.62	Картометрический метод	0.10
2188	4932739.71	4381353.84	Картометрический метод	0.10
2176	4932742.81	4381370.21	Картометрический метод	0.10

### 3. Единая зона регулирования застройки и хозяйственной деятельности объектов культурного наследия

Единая зона регулирования застройки и хозяйственной деятельности объектов культурного наследия определена для регулирования строительства и хозяйственной деятельности, реконструкции существующих зданий и сооружений.

3.1. Описание границ единой зоны регулирования застройки и хозяйственной деятельности объектов культурного наследия (ЕЗРЗ подзона 1–1).

Ориентир базовой точки «1» расположен на границе земельного участка с кадастровым номером 91:03:000000:17, расположенного по адресу: Российская Федерация, г. Севастополь, пл. Нахимова, Графская пристань.

Внешний контур:

1–6 граница проходит 79,36 м по часовой стрелке на юго-восток, по границе объекта культурного наследия «Графская пристань»;

6–100 граница проходит 2000,59 м по часовой стрелке на юго-восток, граница изломана, проходит по границе зданий и сооружений порта, пирсов, волнорезов;

100–102 граница проходит 54,38 м по часовой стрелке на северо-запад по границе зданий и сооружений порта;

102–1 граница проходит 2047,98 м по часовой стрелке на северо-запад, граница изломана, граница проходит по границе зданий и сооружений порта до начальной точки «1».

Внутренний контур:

189–189 граница проходит 356,72 м по часовой стрелке на юго-восток по границе объекта культурного наследия «Здание бывших мастерских порта, где работала подпольная группа Сильникова П.Д. 1942–1944 гг.».



Таблица 5. Координаты поворотных точек границ единой зоны регулирования застройки и хозяйственной деятельности объектов культурного наследия (ЕЗРЗ подзона 1–1)

Обозначение характерных точек границ	Координаты, м		Метод определения координат характерной точки	Средняя квадратическая погрешность положения характерной точки (Mt), м
	X	Y		
1	2	3	4	5
1	4933758.20	4381563.23	Картометрический метод	0.10
2	4933755.87	4381573.54	Картометрический метод	0.10
3	4933750.63	4381607.46	Картометрический метод	0.10
4	4933739.85	4381606.53	Картометрический метод	0.10
5	4933738.77	4381627.42	Картометрический метод	0.10
6	4933737.30	4381629.72	Картометрический метод	0.10
7	4933694.35	4381629.66	Картометрический метод	0.10
8	4933534.84	4381629.45	Картометрический метод	0.10
9	4933439.53	4381708.73	Картометрический метод	0.10
10	4933429.41	4381699.83	Картометрический метод	0.10
11	4933420.06	4381707.20	Картометрический метод	0.10
12	4933425.53	4381718.79	Картометрический метод	0.10
13	4933409.99	4381726.55	Картометрический метод	0.10
14	4933334.75	4381756.47	Картометрический метод	0.10
15	4933296.06	4381764.33	Картометрический метод	0.10
16	4933236.65	4381774.99	Картометрический метод	0.10
17	4933236.19	4381779.59	Картометрический метод	0.10
18	4933241.51	4381816.79	Картометрический метод	0.10
19	4933237.27	4381820.97	Картометрический метод	0.10
20	4933224.55	4381823.11	Картометрический метод	0.10
21	4933224.40	4381819.58	Картометрический метод	0.10
22	4933222.10	4381819.13	Картометрический метод	0.10
23	4933217.29	4381779.31	Картометрический метод	0.10
24	4933214.49	4381779.84	Картометрический метод	0.10
25	4933188.78	4381783.28	Картометрический метод	0.10
26	4933187.88	4381781.39	Картометрический метод	0.10
27	4933188.40	4381765.58	Картометрический метод	0.10
28	4933175.03	4381764.56	Картометрический метод	0.10
29	4933173.38	4381781.75	Картометрический метод	0.10
30	4933165.10	4381780.86	Картометрический метод	0.10
31	4933167.01	4381762.14	Картометрический метод	0.10
32	4933137.34	4381757.81	Картометрический метод	0.10
33	4933135.18	4381752.33	Картометрический метод	0.10
34	4933124.10	4381751.70	Картометрический метод	0.10
35	4933098.51	4381749.66	Картометрический метод	0.10
36	4933097.43	4381762.59	Картометрический метод	0.10
37	4933101.63	4381763.09	Картометрический метод	0.10
38	4933099.85	4381799.25	Картометрический метод	0.10
39	4933090.55	4381798.49	Картометрический метод	0.10
40	4933092.46	4381762.45	Картометрический метод	0.10

1	2	3	4	5
41	4933094.50	4381762.45	Картометрический метод	0.10
42	4933095.65	4381748.70	Картометрический метод	0.10
43	4933084.32	4381748.46	Картометрический метод	0.10
44	4933083.53	4381752.39	Картометрический метод	0.10
45	4933081.13	4381763.60	Картометрический метод	0.10
46	4932991.52	4381761.74	Картометрический метод	0.10
47	4932990.77	4381764.10	Картометрический метод	0.10
48	4932996.70	4381764.71	Картометрический метод	0.10
49	4932994.27	4381814.33	Картометрический метод	0.10
50	4932981.33	4381813.71	Картометрический метод	0.10
51	4932983.31	4381763.96	Картометрический метод	0.10
52	4932988.48	4381763.49	Картометрический метод	0.10
53	4932988.79	4381760.91	Картометрический метод	0.10
54	4932958.90	4381761.06	Картометрический метод	0.10
55	4932959.28	4381749.73	Картометрический метод	0.10
56	4932947.32	4381749.35	Картометрический метод	0.10
57	4932947.45	4381747.18	Картометрический метод	0.10
58	4932898.30	4381746.42	Картометрический метод	0.10
59	4932898.56	4381751.25	Картометрический метод	0.10
60	4932846.61	4381750.74	Картометрический метод	0.10
61	4932846.74	4381761.05	Картометрический метод	0.10
62	4932756.79	4381785.18	Картометрический метод	0.10
63	4932625.07	4381830.42	Картометрический метод	0.10
64	4932622.28	4381824.46	Картометрический метод	0.10
65	4932613.99	4381828.78	Картометрический метод	0.10
66	4932618.58	4381839.66	Картометрический метод	0.10
67	4932614.60	4381841.34	Картометрический метод	0.10
68	4932630.99	4381882.41	Картометрический метод	0.10
69	4932625.68	4381884.59	Картометрический метод	0.10
70	4932626.24	4381887.47	Картометрический метод	0.10
71	4932621.95	4381889.00	Картометрический метод	0.10
72	4932620.42	4381886.55	Картометрический метод	0.10
73	4932611.99	4381890.23	Картометрический метод	0.10
74	4932596.05	4381849.31	Картометрический метод	0.10
75	4932585.48	4381853.76	Картометрический метод	0.10
76	4932581.93	4381844.19	Картометрический метод	0.10
77	4932576.32	4381846.41	Картометрический метод	0.10
78	4932582.57	4381864.17	Картометрический метод	0.10
79	4932586.25	4381862.49	Картометрический метод	0.10
80	4932592.53	4381884.10	Картометрический метод	0.10
81	4932573.53	4381890.99	Картометрический метод	0.10
82	4932563.24	4381860.71	Картометрический метод	0.10
83	4932555.06	4381861.63	Картометрический метод	0.10
84	4932554.42	4381856.54	Картометрический метод	0.10
85	4932525.14	4381863.42	Картометрический метод	0.10
86	4932474.08	4381881.50	Картометрический метод	0.10
87	4932472.56	4381877.30	Картометрический метод	0.10
88	4932466.96	4381877.30	Картометрический метод	0.10
89	4932466.57	4381882.90	Картометрический метод	0.10

1	2	3	4	5
90	4932469.12	4381882.64	Картометрический метод	0.10
91	4932469.37	4381888.63	Картометрический метод	0.10
92	4932437.67	4381888.15	Картометрический метод	0.10
93	4932438.38	4381881.42	Картометрический метод	0.10
94	4932440.47	4381881.88	Картометрический метод	0.10
95	4932440.47	4381876.91	Картометрический метод	0.10
96	4932437.30	4381876.61	Картометрический метод	0.10
97	4932436.65	4381880.74	Картометрический метод	0.10
98	4932366.50	4381874.24	Картометрический метод	0.10
99	4932367.01	4381870.42	Картометрический метод	0.10
100	4932325.06	4381865.77	Картометрический метод	0.10
101	4932339.16	4381820.75	Картометрический метод	0.10
102	4932341.32	4381813.88	Картометрический метод	0.10
103	4932366.51	4381823.08	Картометрический метод	0.10
104	4932389.96	4381826.78	Картометрический метод	0.10
105	4932404.92	4381828.80	Картометрический метод	0.10
106	4932424.98	4381828.74	Картометрический метод	0.10
107	4932445.31	4381827.13	Картометрический метод	0.10
108	4932472.33	4381822.67	Картометрический метод	0.10
109	4932525.39	4381811.53	Картометрический метод	0.10
110	4932532.09	4381811.06	Картометрический метод	0.10
111	4932536.79	4381809.41	Картометрический метод	0.10
112	4932687.04	4381757.48	Картометрический метод	0.10
113	4932777.01	4381737.55	Картометрический метод	0.10
114	4932774.06	4381720.35	Картометрический метод	0.10
115	4932818.20	4381714.84	Картометрический метод	0.10
116	4932863.39	4381708.57	Картометрический метод	0.10
117	4932874.25	4381708.80	Картометрический метод	0.10
118	4932883.44	4381710.40	Картометрический метод	0.10
119	4932902.02	4381713.47	Картометрический метод	0.10
120	4932913.71	4381716.77	Картометрический метод	0.10
121	4932921.05	4381717.70	Картометрический метод	0.10
122	4932927.18	4381717.21	Картометрический метод	0.10
123	4932931.91	4381717.70	Картометрический метод	0.10
124	4932937.11	4381719.66	Картометрический метод	0.10
125	4933031.05	4381722.43	Картометрический метод	0.10
126	4933125.37	4381731.31	Картометрический метод	0.10
127	4933123.53	4381738.89	Картометрический метод	0.10
128	4933135.19	4381741.62	Картометрический метод	0.10
129	4933136.95	4381734.13	Картометрический метод	0.10
130	4933157.93	4381736.99	Картометрический метод	0.10
131	4933186.23	4381738.21	Картометрический метод	0.10
132	4933185.72	4381732.08	Картометрический метод	0.10
133	4933197.30	4381729.00	Картометрический метод	0.10
134	4933199.84	4381728.62	Картометрический метод	0.10
135	4933263.07	4381712.21	Картометрический метод	0.10
136	4933264.01	4381710.22	Картометрический метод	0.10
137	4933268.07	4381709.29	Картометрический метод	0.10
138	4933320.73	4381696.08	Картометрический метод	0.10

1	2	3	4	5
139	4933332.00	4381693.52	Картометрический метод	0.10
140	4933334.28	4381692.39	Картометрический метод	0.10
141	4933338.16	4381690.35	Картометрический метод	0.10
142	4933339.58	4381688.41	Картометрический метод	0.10
143	4933340.04	4381687.21	Картометрический метод	0.10
144	4933340.32	4381685.78	Картометрический метод	0.10
145	4933339.38	4381677.96	Картометрический метод	0.10
146	4933332.88	4381648.43	Картометрический метод	0.10
147	4933326.52	4381649.87	Картометрический метод	0.10
148	4933325.97	4381645.63	Картометрический метод	0.10
149	4933325.63	4381645.01	Картометрический метод	0.10
150	4933323.47	4381628.71	Картометрический метод	0.10
151	4933323.17	4381626.71	Картометрический метод	0.10
152	4933322.17	4381620.19	Картометрический метод	0.10
153	4933321.27	4381616.09	Картометрический метод	0.10
154	4933330.33	4381615.40	Картометрический метод	0.10
155	4933330.83	4381620.45	Картометрический метод	0.10
156	4933337.65	4381619.62	Картометрический метод	0.10
157	4933346.13	4381619.28	Картометрический метод	0.10
158	4933350.24	4381609.71	Картометрический метод	0.10
159	4933382.75	4381608.36	Картометрический метод	0.10
160	4933390.47	4381597.59	Картометрический метод	0.10
161	4933390.60	4381586.06	Картометрический метод	0.10
162	4933443.27	4381585.51	Картометрический метод	0.10
163	4933469.04	4381583.10	Картометрический метод	0.10
164	4933468.98	4381581.73	Картометрический метод	0.10
165	4933471.64	4381581.41	Картометрический метод	0.10
166	4933474.87	4381579.08	Картометрический метод	0.10
167	4933477.51	4381576.69	Картометрический метод	0.10
168	4933485.81	4381576.38	Картометрический метод	0.10
169	4933490.39	4381576.44	Картометрический метод	0.10
170	4933490.18	4381573.25	Картометрический метод	0.10
171	4933496.65	4381572.94	Картометрический метод	0.10
172	4933496.28	4381564.50	Картометрический метод	0.10
173	4933495.86	4381555.70	Картометрический метод	0.10
174	4933495.81	4381554.44	Картометрический метод	0.10
175	4933501.56	4381553.93	Картометрический метод	0.10
176	4933510.52	4381553.41	Картометрический метод	0.10
177	4933510.53	4381546.21	Картометрический метод	0.10
178	4933531.04	4381544.84	Картометрический метод	0.10
179	4933570.63	4381544.38	Картометрический метод	0.10
180	4933575.21	4381547.32	Картометрический метод	0.10
181	4933625.68	4381544.34	Картометрический метод	0.10
182	4933625.56	4381540.25	Картометрический метод	0.10
183	4933646.33	4381540.11	Картометрический метод	0.10
184	4933646.35	4381536.02	Картометрический метод	0.10
185	4933677.55	4381534.28	Картометрический метод	0.10
186	4933678.07	4381538.15	Картометрический метод	0.10
187	4933710.20	4381548.26	Картометрический метод	0.10

1	2	3	4	5
188	4933754.57	4381562.00	Картометрический метод	0.10
1	4933758.20	4381563.23	Картометрический метод	0.10
189	4933497.18	4381591.70	Картометрический метод	0.10
190	4933431.34	4381669.98	Картометрический метод	0.10
191	4933389.16	4381635.15	Картометрический метод	0.10
192	4933404.71	4381616.27	Картометрический метод	0.10
193	4933388.27	4381602.40	Картометрический метод	0.10
194	4933398.09	4381591.19	Картометрический метод	0.10
195	4933414.35	4381604.46	Картометрический метод	0.10
196	4933429.03	4381586.58	Картометрический метод	0.10
197	4933458.31	4381609.84	Картометрический метод	0.10
198	4933483.61	4381579.78	Картометрический метод	0.10
189	4933497.18	4381591.70	Картометрический метод	0.10

3.2. Описание границ единой зоны регулирования застройки и хозяйственной деятельности объектов культурного наследия (ЕЗРЗ подзона 1–2, участок 1).

Ориентир базовой точки «1» расположен на границе земельного участка с кадастровым номером 91:03:001006:237, расположенного по адресу: г. Севастополь, ул. Ленина, в районе дома № 20.

1–2 граница проходит 8,39 м по часовой стрелке на северо-восток, по границе земельного участка с кадастровым номером 91:03:001006:237, расположенного по адресу: г. Севастополь, ул. Ленина, в районе дома № 20;

2–4 граница проходит 9,01 м по часовой стрелке на юго-восток, по границе земельного участка с кадастровым номером 91:03:001006:237, расположенного по адресу: г. Севастополь, ул. Ленина, в районе дома № 20;

4–5 граница проходит 8,37 м по часовой стрелке на юго-запад, по границе земельного участка с кадастровым номером 91:03:001006:237, расположенного по адресу: г. Севастополь, ул. Ленина, в районе дома № 20;

5–1 граница проходит 9,02 м по часовой стрелке на северо-запад, по границе земельного участка с кадастровым номером 91:03:001006:237, расположенного по адресу: г. Севастополь, ул. Ленина, в районе дома № 20, до начальной точки «1».

Таблица 6. Координаты поворотных точек границ единой зоны регулирования застройки и хозяйственной деятельности объектов культурного наследия (ЕЗРЗ подзона 1–2, участок 1)

Обозначение характерных точек границ	Координаты, м		Метод определения координат характерной точки	Средняя квадратическая погрешность положения характерной точки (Mt), м
	X	Y		
1	2	3	4	5
1	4933164.04	4381482.35	Картометрический метод	0.10
2	4933165.15	4381490.67	Картометрический метод	0.10
3	4933161.23	4381491.20	Картометрический метод	0.10

1	2	3	4	5
4	4933156.22	4381491.86	Картометрический метод	0.10
5	4933155.10	4381483.57	Картометрический метод	0.10
1	4933164.04	4381482.35	Картометрический метод	0.10

3.3. Описание границ единой зоны регулирования застройки и хозяйственной деятельности объектов культурного наследия (ЕЗРЗ подзона 1–2, участок 2).

Ориентир базовой точки «1» расположен на границе земельного участка с кадастровым номером 91:03:001005:1666, расположенного по адресу: Российская Федерация, г. Севастополь, ул. Одесская, 276.

1–2 граница проходит 16,53 м по часовой стрелке на северо-восток, по границе земельного участка с кадастровым номером 91:03:001005:1666, расположенного по адресу: Российская Федерация, г. Севастополь, ул. Одесская, 276;

2–4 граница проходит 22,02 м по часовой стрелке на юго-восток, по границе земельного участка с кадастровым номером 91:03:001005:1666, расположенного по адресу: Российская Федерация, г. Севастополь, ул. Одесская, 276;

4–5 граница проходит 15,5 м по часовой стрелке на юго-запад, по границе земельного участка с кадастровым номером 91:03:001005:1666, расположенного по адресу: Российская Федерация, г. Севастополь, ул. Одесская, 276;

5–1 граница проходит 22 м по часовой стрелке на северо-запад, по границе земельного участка с кадастровым номером 91:03:001005:1666, расположенного по адресу: Российская Федерация, г. Севастополь, ул. Одесская, 276, до начальной точки «1».

Таблица 7. Координаты поворотных точек границ единой зоны регулирования застройки и хозяйственной деятельности объектов культурного наследия (ЕЗРЗ подзона 1–2, участок 2)

Обозначение характерных точек границ	Координаты, м		Метод определения координат характерной точки	Средняя квадратическая погрешность положения характерной точки (Mt), м
	X	Y		
1	4932624.73	4381092.70	Картометрический метод	0.10
2	4932630.32	4381108.26	Картометрический метод	0.10
3	4932619.34	4381112.47	Картометрический метод	0.10
4	4932609.48	4381115.30	Картометрический метод	0.10
5	4932604.24	4381100.71	Картометрический метод	0.10
1	4932624.73	4381092.70	Картометрический метод	0.10

3.4. Описание границ единой зоны регулирования застройки и хозяйственной деятельности объектов культурного наследия (ЕЗРЗ подзона 1–2, участок 3).

Ориентир базовой точки «1» расположен на границе земельного участка

с кадастровым номером 91:03:001006:2377, расположенного по адресу: Российская Федерация, г. Севастополь, Ленинский р-н, ул. Василия Кучера, в районе дома № 7.

1–2 граница проходит 9,69 м по часовой стрелке на юго-восток, по границе земельного участка с кадастровым номером 91:03:001006:2377, расположенного по адресу: Российская Федерация, г. Севастополь, Ленинский р-н, ул. Василия Кучера, в районе дома № 7;

2–3 граница проходит 7,2 м по часовой стрелке на юго-восток, по границе земельного участка с кадастровым номером 91:03:001006:2377, расположенного по адресу: Российская Федерация, г. Севастополь, Ленинский р-н, ул. Василия Кучера, в районе дома № 7;

3–4 граница проходит 10 м по часовой стрелке на юго-запад, по границе земельного участка с кадастровым номером 91:03:001006:2377, расположенного по адресу: Российская Федерация, г. Севастополь, Ленинский р-н, ул. Василия Кучера, в районе дома № 7;

4–1 граница проходит 8,22 м по часовой стрелке на северо-запад, по границе земельного участка с кадастровым номером 91:03:001006:2377, расположенного по адресу: Российская Федерация, г. Севастополь, Ленинский р-н, ул. Василия Кучера, в районе дома № 7.

Таблица 8. Координаты поворотных точек границ единой зоны регулирования застройки и хозяйственной деятельности объектов культурного наследия (ЕЗРЗ подзона 1–2, участок 3)

Обозначение характерных точек границ	Координаты, м		Метод определения координат характерной точки	Средняя квадратическая погрешность положения характерной точки (Mt), м
	X	Y		
1	4932471.88	4381612.14	Картометрический метод	0.10
2	4932469.05	4381621.36	Картометрический метод	0.10
3	4932461.85	4381621.00	Картометрический метод	0.10
4	4932463.72	4381611.18	Картометрический метод	0.10
1	4932471.88	4381612.14	Картометрический метод	0.10

3.5. Описание границ единой зоны регулирования застройки и хозяйственной деятельности объектов культурного наследия (ЕЗРЗ подзона 1–2, участок 4).

Ориентир базовой точки «1» расположен на границе земельного участка с кадастровым номером 91:03:001016:932, расположенного по адресу: Российская Федерация, г. Севастополь, ул. Ленина, 47.

1–8 граница проходит 22,52 м по часовой стрелке на юго-восток, граница изломана, проходит по границе земельного участка с кадастровым номером 91:03:001016:932, расположенного по адресу: Российская Федерация, г. Севастополь, ул. Ленина, 47;

8–9 граница проходит 17,49 м по часовой стрелке на юго-восток,

по границе земельного участка с кадастровым номером 91:03:001016:1030;

9–12 граница проходит 19,47 м по часовой стрелке на юго-запад, по границе земельного участка с кадастровым номером 91:03:001016:1030;

12–1 граница проходит 15,27 м по часовой стрелке на северо-запад, по границе земельного участка с кадастровым номером 91:03:001016:1016, до начальной точки «1».

Таблица 9. Координаты поворотных точек границ единой зоны регулирования застройки и хозяйственной деятельности объектов культурного наследия (ЕЗРЗ подзона 1–2, участок 4)

Обозначение характерных точек границ	Координаты, м		Метод определения координат характерной точки	Средняя квадратическая погрешность положения характерной точки (Mt), м
	X	Y		
1	4932128.31	4381562.61	Картометрический метод	0.10
2	4932122.63	4381567.57	Картометрический метод	0.10
3	4932123.26	4381568.30	Картометрический метод	0.10
4	4932122.53	4381569.06	Картометрический метод	0.10
5	4932121.03	4381570.60	Картометрический метод	0.10
6	4932120.67	4381571.90	Картометрический метод	0.10
7	4932119.50	4381576.15	Картометрический метод	0.10
8	4932116.05	4381579.85	Картометрический метод	0.10
9	4932103.20	4381567.98	Картометрический метод	0.10
10	4932109.25	4381561.77	Картометрический метод	0.10
11	4932111.87	4381559.31	Картометрический метод	0.10
12	4932116.44	4381553.73	Картометрический метод	0.10
13	4932123.74	4381559.20	Картометрический метод	0.10
14	4932125.19	4381559.10	Картометрический метод	0.10
1	4932128.31	4381562.61	Картометрический метод	0.10

3.6. Описание границ единой зоны регулирования застройки и хозяйственной деятельности объектов культурного наследия (ЕЗРЗ подзона 2, участок 1).

Внешний контур:

Ориентир базовой точки «1» расположен на границе ул. Очаковцев.

1–2 граница проходит 79,36 м по часовой стрелке на северо-восток, проходит по границе спортивной площадки и корта;

2–54 граница проходит 863,85 м по часовой стрелке на юго-восток, граница изломана, проходит по границе зданий, пересекая ул. Сергеева-Ценского, далее по границе объекта культурного наследия «Покровский собор», далее пересекает ул. Адмирала Октябрьского, проходит до ул. Шмидта;

54–55 граница проходит 54,38 м по часовой стрелке на юго-запад, вдоль ул. Шмидта;

55–1 граница проходит 715,54 м по часовой стрелке на северо-запад, вдоль ул. Очаковцев до начальной точки «1».



Внутренний контур:

58–58 граница проходит 76,05 м по часовой стрелке на юго-запад, по границе земельного участка с кадастровым номером 91:03:001005:1666, расположенного по адресу: Российская Федерация, г. Севастополь, ул. Одесская, 276.

Таблица 10. Координаты поворотных точек границ единой зоны регулирования застройки и хозяйственной деятельности объектов культурного наследия (ЕЗРЗ подзона 2, участок 1)

Обозначение характерных точек границ	Координаты, м		Метод определения координат характерной точки	Средняя квадратическая погрешность положения характерной точки (Mt), м
	X	Y		
1	2	3	4	5
1	4932712.97	4380997.86	Картометрический метод	0.10
2	4932747.48	4381084.22	Картометрический метод	0.10
3	4932675.87	4381104.34	Картометрический метод	0.10
4	4932677.81	4381111.07	Картометрический метод	0.10
5	4932683.44	4381130.09	Картометрический метод	0.10
6	4932641.95	4381142.45	Картометрический метод	0.10
7	4932625.45	4381147.02	Картометрический метод	0.10
8	4932625.58	4381147.97	Картометрический метод	0.10
9	4932598.16	4381155.07	Картометрический метод	0.10
10	4932601.20	4381164.36	Картометрический метод	0.10
11	4932597.72	4381170.23	Картометрический метод	0.10
12	4932600.97	4381181.89	Картометрический метод	0.10
13	4932596.22	4381183.24	Картометрический метод	0.10
14	4932579.03	4381188.16	Картометрический метод	0.10
15	4932570.48	4381190.60	Картометрический метод	0.10
16	4932556.77	4381194.51	Картометрический метод	0.10
17	4932557.12	4381195.98	Картометрический метод	0.10
18	4932541.57	4381199.06	Картометрический метод	0.10
19	4932520.98	4381203.86	Картометрический метод	0.10
20	4932520.04	4381204.11	Картометрический метод	0.10
21	4932518.25	4381197.05	Картометрический метод	0.10
22	4932513.97	4381198.25	Картометрический метод	0.10
23	4932496.41	4381203.17	Картометрический метод	0.10
24	4932496.50	4381203.50	Картометрический метод	0.10
25	4932496.58	4381203.97	Картометрический метод	0.10
26	4932429.36	4381221.79	Картометрический метод	0.10
27	4932424.42	4381222.20	Картометрический метод	0.10
28	4932407.92	4381226.77	Картометрический метод	0.10
29	4932407.75	4381226.20	Картометрический метод	0.10
30	4932382.09	4381232.59	Картометрический метод	0.10
31	4932356.15	4381239.31	Картометрический метод	0.10
32	4932354.92	4381240.08	Картометрический метод	0.10
33	4932343.17	4381247.92	Картометрический метод	0.10
34	4932336.40	4381250.02	Картометрический метод	0.10

1	2	3	4	5
35	4932326.72	4381252.63	Картометрический метод	0.10
36	4932320.66	4381255.73	Картометрический метод	0.10
37	4932307.80	4381259.55	Картометрический метод	0.10
38	4932284.77	4381267.20	Картометрический метод	0.10
39	4932277.74	4381269.39	Картометрический метод	0.10
40	4932271.55	4381271.31	Картометрический метод	0.10
41	4932268.08	4381259.53	Картометрический метод	0.10
42	4932268.24	4381259.48	Картометрический метод	0.10
43	4932274.37	4381257.67	Картометрический метод	0.10
44	4932266.02	4381234.18	Картометрический метод	0.10
45	4932267.71	4381233.58	Картометрический метод	0.10
46	4932265.57	4381227.57	Картометрический метод	0.10
47	4932263.89	4381228.17	Картометрический метод	0.10
48	4932261.98	4381222.78	Картометрический метод	0.10
49	4932248.10	4381228.20	Картометрический метод	0.10
50	4932210.14	4381247.85	Картометрический метод	0.10
51	4932196.20	4381251.84	Картометрический метод	0.10
52	4932202.50	4381273.61	Картометрический метод	0.10
53	4932074.17	4381300.78	Картометрический метод	0.10
54	4932064.22	4381304.39	Картометрический метод	0.10
55	4932038.88	4381237.64	Картометрический метод	0.10
56	4932404.61	4381112.38	Картометрический метод	0.10
57	4932542.16	4381063.60	Картометрический метод	0.10
1	4932712.97	4380997.86	Картометрический метод	0.10
58	4932624.73	4381092.70	Картометрический метод	0.10
59	4932630.32	4381108.26	Картометрический метод	0.10
60	4932619.34	4381112.47	Картометрический метод	0.10
61	4932609.48	4381115.30	Картометрический метод	0.10
62	4932604.24	4381100.71	Картометрический метод	0.10
58	4932624.73	4381092.70	Картометрический метод	0.10

3.7. Описание границ единой зоны регулирования застройки и хозяйственной деятельности объектов культурного наследия (ЕЗРЗ подзона 2, участок 2).

Ориентир базовой точки «1» расположен на границе асфальтированного покрытия придомовой территории.

1–4 граница проходит 65,83 м по часовой стрелке на северо-восток, по границе асфальтированного покрытия придомовой территории, пересекая ул. Суворова;

4–6 граница проходит 117,42 м по часовой стрелке на юго-восток, вдоль границы ул. Суворова;

6–7 граница проходит 74,7 м по часовой стрелке на юго-запад, вдоль границы ул. Марата;

7–1 граница проходит 122,84 м по часовой стрелке на северо-запад, проходит по границе ограждения придомовой территории до начальной точки «1».

Таблица 11. Координаты поворотных точек границ единой зоны регулирования застройки и хозяйственной деятельности объектов культурного наследия (ЕЗРЗ участок 2, подзоны 2)

Обозначение характерных точек границ	Координаты, м		Метод определения координат характерной точки	Средняя квадратическая погрешность положения характерной точки (Mt), м
	X	Y		
1	4933130.89	4381247.74	Картометрический метод	0.10
2	4933135.87	4381298.41	Картометрический метод	0.10
3	4933136.29	4381302.48	Картометрический метод	0.10
4	4933136.74	4381313.31	Картометрический метод	0.10
5	4933074.08	4381324.38	Картометрический метод	0.10
6	4933021.24	4381334.46	Картометрический метод	0.10
7	4933008.90	4381261.59	Картометрический метод	0.10
8	4933008.75	4381260.81	Картометрический метод	0.10
9	4933012.45	4381260.44	Картометрический метод	0.10
10	4933043.95	4381257.29	Картометрический метод	0.10
11	4933052.99	4381256.38	Картометрический метод	0.10
12	4933062.18	4381255.47	Картометрический метод	0.10
13	4933075.96	4381254.10	Картометрический метод	0.10
14	4933084.14	4381253.29	Картометрический метод	0.10
15	4933087.56	4381252.95	Картометрический метод	0.10
16	4933108.66	4381250.41	Картометрический метод	0.10
17	4933116.80	4381249.44	Картометрический метод	0.10
1	4933130.89	4381247.74	Картометрический метод	0.10

3.8. Описание границ единой зоны регулирования застройки и хозяйственной деятельности объектов культурного наследия (ЕЗРЗ подзона 2, участок 3).

Ориентир базовой точки «1» расположен на границе асфальтированного покрытия спуска Шестакова.

1–2 граница проходит 165,46 м по часовой стрелке на юго-восток, по границе асфальтированного покрытия спуска Шестакова;

2–12 граница проходит 51,88 м по часовой стрелке на юго-запад, граница изломана, проходит вдоль границы объекта культурного наследия «Таврическая лестница»;

12–15 граница проходит 162,31 м по часовой стрелке на северо-запад, вдоль ограждения придомовой территории;

15–1 граница проходит 7,99 м по часовой стрелке на северо-восток, по границе ограждения придомовой территории до начальной точки «1».

Таблица 12. Координаты поворотных точек границ единой зоны регулирования застройки и хозяйственной деятельности объектов культурного наследия (ЕЗРЗ подзона 2, участок 3)

Обозначение характерных точек границ	Координаты, м		Метод определения координат характерной точки	Средняя квадратическая погрешность положения характерной точки (Mt), м
	X	Y		
1	2	3	4	5

1	2	3	4	5
1	4932908.30	4381240.83	Картометрический метод	0.10
2	4932766.74	4381326.49	Картометрический метод	0.10
3	4932765.03	4381321.62	Картометрический метод	0.10
4	4932764.83	4381321.26	Картометрический метод	0.10
5	4932762.89	4381316.10	Картометрический метод	0.10
6	4932762.50	4381316.09	Картометрический метод	0.10
7	4932756.69	4381297.16	Картометрический метод	0.10
8	4932757.49	4381296.93	Картометрический метод	0.10
9	4932755.19	4381290.92	Картометрический метод	0.10
10	4932755.08	4381290.53	Картометрический метод	0.10
11	4932752.52	4381283.57	Картометрический метод	0.10
12	4932750.08	4381277.36	Картометрический метод	0.10
13	4932827.18	4381248.60	Картометрический метод	0.10
14	4932851.22	4381241.98	Картометрический метод	0.10
15	4932905.70	4381233.27	Картометрический метод	0.10
1	4932908.30	4381240.83	Картометрический метод	0.10

3.9. Описание границ единой зоны регулирования застройки и хозяйственной деятельности объектов культурного наследия (ЕЗРЗ подзона 2, участок 4).

Ориентир базовой точки «1» расположен на границе земельного участка с кадастровым номером 91:03:001006:213, предназначенного для строительства и обслуживания жилого дома и хозяйственных построек.

1–11 граница проходит 121,86 м по часовой стрелке на северо-восток, граница изломана, проходит по границам жилых домов;

11–16 граница проходит 119,26 м по часовой стрелке на юго-восток, вдоль границы ул. Суворова;

16–20 граница проходит 57,95 м по часовой стрелке на юго-запад, граница изломана, проходит вдоль границ жилых зданий;

20–1 граница проходит 102,53 м по часовой стрелке на северо-запад, вдоль границ жилых зданий до начальной точки «1».

Таблица 13. Координаты поворотных точек границ единой зоны регулирования застройки и хозяйственной деятельности объектов культурного наследия (ЕЗРЗ подзона 2, участок 4)

Обозначение характерных точек границ	Координаты, м		Метод определения координат характерной точки	Средняя квадратическая погрешность положения характерной точки (Mt), м
	X	Y		
1	2	3	4	5
1	4932683.35	4381330.91	Картометрический метод	0.10
2	4932686.60	4381343.73	Картометрический метод	0.10
3	4932688.31	4381348.33	Картометрический метод	0.10
4	4932667.04	4381352.21	Картометрический метод	0.10
5	4932670.15	4381380.10	Картометрический метод	0.10
6	4932706.92	4381372.98	Картометрический метод	0.10

1	2	3	4	5
7	4932707.66	4381372.86	Картометрический метод	0.10
8	4932708.37	4381377.00	Картометрический метод	0.10
9	4932709.23	4381381.73	Картометрический метод	0.10
10	4932709.74	4381384.51	Картометрический метод	0.10
11	4932710.45	4381388.45	Картометрический метод	0.10
12	4932689.76	4381392.47	Картометрический метод	0.10
13	4932662.67	4381397.73	Картометрический метод	0.10
14	4932634.97	4381403.11	Картометрический метод	0.10
15	4932615.35	4381406.92	Картометрический метод	0.10
16	4932593.38	4381411.18	Картометрический метод	0.10
17	4932592.25	4381406.06	Картометрический метод	0.10
18	4932589.17	4381392.35	Картометрический метод	0.10
19	4932591.88	4381391.92	Картометрический метод	0.10
20	4932584.47	4381356.77	Картометрический метод	0.10
21	4932599.91	4381350.79	Картометрический метод	0.10
22	4932614.82	4381345.01	Картометрический метод	0.10
23	4932644.13	4381339.10	Картометрический метод	0.10
24	4932654.95	4381337.13	Картометрический метод	0.10
25	4932665.33	4381335.24	Картометрический метод	0.10
26	4932673.30	4381333.43	Картометрический метод	0.10
27	4932679.13	4381331.84	Картометрический метод	0.10
1	4932683.35	4381330.91	Картометрический метод	0.10

3.10. Описание границ единой зоны регулирования застройки и хозяйственной деятельности объектов культурного наследия (ЕЗРЗ подзона 2, участок 5).

Ориентир базовой точки «1» расположен на границе асфальтированного покрытия ул. Большой Морской.

1–5 граница проходит 174,36 м по часовой стрелке на северо-восток, граница изломана, проходит по границе асфальтированного покрытия между жилыми домами;

5–7 граница проходит 58,61 м по часовой стрелке на юго-запад, граница изломана, вдоль границы ул. Суворова;

7–17 граница проходит 149,76 м по часовой стрелке на юго-запад, вдоль границ жилых зданий, пересекая ул. Володарского;

17–1 граница проходит 63,6 м по часовой стрелке на северо-запад, проходит по границе ул. Большой Морской до начальной точки «1».

Таблица 14. Координаты поворотных точек границ единой зоны регулирования застройки и хозяйственной деятельности объектов культурного наследия (ЕЗРЗ подзона 2, участок 5)

Обозначение характерных точек границ	Координаты, м		Метод определения координат характерной точки	Средняя квадратическая погрешность положения характерной точки (Mt), м
	X	Y		
1	2	3	4	5

1	2	3	4	5
1	4932556.23	4381248.31	Картометрический метод	0.10
2	4932559.31	4381262.96	Картометрический метод	0.10
3	4932574.49	4381323.15	Картометрический метод	0.10
4	4932566.28	4381325.09	Картометрический метод	0.10
5	4932583.94	4381412.20	Картометрический метод	0.10
6	4932567.86	4381410.78	Картометрический метод	0.10
7	4932526.95	4381406.92	Картометрический метод	0.10
8	4932526.54	4381405.14	Картометрический метод	0.10
9	4932521.70	4381372.17	Картометрический метод	0.10
10	4932514.43	4381333.75	Картометрический метод	0.10
11	4932513.72	4381330.05	Картометрический метод	0.10
12	4932515.43	4381329.49	Картометрический метод	0.10
13	4932512.85	4381320.22	Картометрический метод	0.10
14	4932510.12	4381320.84	Картометрический метод	0.10
15	4932501.06	4381286.91	Картометрический метод	0.10
16	4932500.52	4381285.58	Картометрический метод	0.10
17	4932494.96	4381265.37	Картометрический метод	0.10
1	4932556.23	4381248.31	Картометрический метод	0.10

3.11. Описание границ единой зоны регулирования застройки и хозяйственной деятельности объектов культурного наследия (ЕЗРЗ подзона 2, участок 6).

Ориентир базовой точки «1» расположен на границе бетонного ограждения между жилыми домами, кроме того, на границе земельного участка с кадастровым номером 91:03:001006:2259.

1–5 граница проходит 45,09 м по часовой стрелке на юго-восток, по границе асфальтированного покрытия между жилыми домами;

5–20 граница проходит 288,29 м по часовой стрелке на юго-запад, граница изломана, проходит вдоль границы ул. Советской;

20–22 граница проходит 29,46 м по часовой стрелке на юго-запад, вдоль границ жилых зданий;

22–1 граница проходит 319,7 м по часовой стрелке на северо-запад, граница изломана, проходит по границе ул. Суворова до начальной точки «1».

Таблица 15. Координаты поворотных точек границ зоны регулирования застройки и хозяйственной деятельности объектов культурного наследия (ЕЗРЗ подзона 2, участок 6)

Обозначение характерных точек границ	Координаты, м		Метод определения координат характерной точки	Средняя квадратическая погрешность положения характерной точки (Mt), м
	X	Y		
1	2	3	4	5
1	4932484.61	4381426.63	Картометрический метод	0.10
2	4932481.63	4381452.56	Картометрический метод	0.10
3	4932480.37	4381467.23	Картометрический метод	0.10
4	4932480.37	4381467.25	Картометрический метод	0.10

1	2	3	4	5
5	4932479.57	4381471.42	Картометрический метод	0.10
6	4932387.45	4381459.94	Картометрический метод	0.10
7	4932373.08	4381456.78	Картометрический метод	0.10
8	4932366.05	4381454.49	Картометрический метод	0.10
9	4932357.49	4381452.66	Картометрический метод	0.10
10	4932350.12	4381451.18	Картометрический метод	0.10
11	4932348.54	4381450.93	Картометрический метод	0.10
12	4932321.51	4381446.26	Картометрический метод	0.10
13	4932291.36	4381441.24	Картометрический метод	0.10
14	4932291.77	4381438.78	Картометрический метод	0.10
15	4932283.38	4381437.16	Картометрический метод	0.10
16	4932259.66	4381433.06	Картометрический метод	0.10
17	4932260.07	4381430.72	Картометрический метод	0.10
18	4932251.97	4381429.46	Картометрический метод	0.10
19	4932224.64	4381424.82	Картометрический метод	0.10
20	4932201.21	4381420.76	Картометрический метод	0.10
21	4932203.85	4381398.57	Картометрический метод	0.10
22	4932207.82	4381392.67	Картометрический метод	0.10
23	4932230.60	4381386.52	Картометрический метод	0.10
24	4932231.56	4381390.59	Картометрический метод	0.10
25	4932241.05	4381388.81	Картометрический метод	0.10
26	4932290.14	4381385.98	Картометрический метод	0.10
27	4932312.40	4381385.96	Картометрический метод	0.10
28	4932318.29	4381384.23	Картометрический метод	0.10
29	4932319.33	4381386.50	Картометрический метод	0.10
30	4932324.06	4381386.68	Картометрический метод	0.10
31	4932345.11	4381389.81	Картометрический метод	0.10
32	4932350.94	4381386.61	Картометрический метод	0.10
33	4932356.25	4381380.72	Картометрический метод	0.10
34	4932359.49	4381377.13	Картометрический метод	0.10
35	4932361.91	4381374.82	Картометрический метод	0.10
36	4932375.79	4381389.40	Картометрический метод	0.10
37	4932383.86	4381401.22	Картометрический метод	0.10
38	4932397.66	4381402.72	Картометрический метод	0.10
39	4932442.90	4381407.45	Картометрический метод	0.10
40	4932441.36	4381424.78	Картометрический метод	0.10
41	4932454.86	4381425.05	Картометрический метод	0.10
1	4932484.61	4381426.63	Картометрический метод	0.10

3.12. Описание границ единой зоны регулирования застройки и хозяйственной деятельности объектов культурного наследия (ЕЗРЗ подзона 2, участок 7).

Ориентир базовой точки «1» расположен на границе бетонного ограждения между жилыми домами, кроме того, на границе земельного участка с кадастровым номером 91:03:001006:2294.

1–2 граница проходит 9,4 м по часовой стрелке на юго-восток, по границе асфальтированного покрытия;

2–6 граница проходит 231,75 м по часовой стрелке на юго-запад, граница изломана, проходит вдоль границы ул. Василия Кучера;

6–8 граница проходит 63,66 м по часовой стрелке на юго-запад, вдоль границы лестницы до ул. Алексакиса;

8–1 граница проходит 99,32 м по часовой стрелке на северо-восток, проходит по границе ул. Терещенко до начальной точки «1»;

Таблица 16. Координаты поворотных точек границ зоны регулирования застройки и хозяйственной деятельности объектов культурного наследия (ЕЗРЗ подзона 2, участок 7)

Обозначение характерных точек границ	Координаты, м		Метод определения координат характерной точки	Средняя квадратическая погрешность положения характерной точки (Mt), м
	X	Y		
1	4932575.85	4381558.86	Картометрический метод	0.10
2	4932575.65	4381568.26	Картометрический метод	0.10
3	4932449.61	4381576.95	Картометрический метод	0.10
4	4932420.91	4381578.97	Картометрический метод	0.10
5	4932358.25	4381581.49	Картометрический метод	0.10
6	4932346.39	4381585.66	Картометрический метод	0.10
7	4932352.03	4381551.56	Картометрический метод	0.10
8	4932355.97	4381522.73	Картометрический метод	0.10
9	4932426.82	4381535.46	Картометрический метод	0.10
1	4932575.85	4381558.86	Картометрический метод	0.10

3.13. Описание границ единой зоны регулирования застройки и хозяйственной деятельности объектов культурного наследия (ЕЗРЗ подзона 2, участок 8).

Ориентир базовой точки «1» расположен в границах земельного участка с кадастровым номером 91:03:001006:2267, расположенного по адресу: Российская Федерация, г. Севастополь, Ленинский р-н, ул. Алексакиса, 3.

1–8 граница проходит 60,53 м по часовой стрелке на юго-восток, граница изломана, проходит по границе асфальтированного покрытия между жилыми домами;

8–15 граница проходит 95,74 м по часовой стрелке на юго-запад, граница изломана, проходит по границе асфальтированного покрытия между жилыми домами;

15–17 граница проходит 29,87 м по часовой стрелке на юго-запад, по границе асфальтированного покрытия между жилыми домами;

17–1 граница проходит 101,95 м по часовой стрелке на северо-восток, по границе асфальтированного покрытия между жилыми домами



до начальной точки «1».

Таблица 17. Координаты поворотных точек границ зоны регулирования застройки и хозяйственной деятельности объектов культурного наследия (ЕЗРЗ подзона 2, участок 8)

Обозначение характерных точек границ	Координаты, м		Метод определения координат характерной точки	Средняя квадратическая погрешность положения характерной точки (Mt), м
	X	Y		
1	4932334.79	4381532.72	Картометрический метод	0.10
2	4932333.52	4381539.95	Картометрический метод	0.10
3	4932332.70	4381548.51	Картометрический метод	0.10
4	4932330.29	4381558.94	Картометрический метод	0.10
5	4932329.52	4381563.58	Картометрический метод	0.10
6	4932316.62	4381560.91	Картометрический метод	0.10
7	4932313.36	4381574.08	Картометрический метод	0.10
8	4932312.23	4381576.37	Картометрический метод	0.10
9	4932307.65	4381574.01	Картометрический метод	0.10
10	4932297.17	4381568.07	Картометрический метод	0.10
11	4932279.96	4381558.29	Картометрический метод	0.10
12	4932267.83	4381551.41	Картометрический метод	0.10
13	4932266.04	4381551.93	Картометрический метод	0.10
14	4932249.09	4381541.27	Картометрический метод	0.10
15	4932231.43	4381526.66	Картометрический метод	0.10
16	4932231.43	4381526.66	Картометрический метод	0.10
17	4932234.72	4381521.38	Картометрический метод	0.10
18	4932247.01	4381501.17	Картометрический метод	0.10
19	4932292.19	4381517.29	Картометрический метод	0.10
20	4932289.45	4381524.75	Картометрический метод	0.10
21	4932321.72	4381530.42	Картометрический метод	0.10
1	4932334.79	4381532.72	Картометрический метод	0.10

3.14. Описание границ единой зоны регулирования застройки и хозяйственной деятельности объектов культурного наследия (ЕЗРЗ подзона 2, участок 9).

Ориентир базовой точки «1» расположен на границе асфальтированного покрытия придомовой территории.

1–12 граница проходит 81,51 м по часовой стрелке на северо-восток, по границе асфальтированного покрытия придомовой территории;

12–31 граница проходит 303,25 м по часовой стрелке на юго-восток, граница изломана, проходит по границе зданий, далее по границе ул. Лермонтова;

31–33 граница проходит 55,08 м по часовой стрелке на юго-запад вдоль границы четырехэтажного жилого дома;

33–1 граница проходит 275,77 м по часовой стрелке на северо-запад,

граница изломана, проходит вдоль ул. Мичурина, далее пересекает ул. Мокроусова и проходит до начальной точки «1».

Таблица 18. Координаты поворотных точек границ зоны регулирования застройки и хозяйственной деятельности объектов культурного наследия (ЕЗРЗ подзона 2, участок 9)

Обозначение характерных точек границ	Координаты, м		Метод определения координат характерной точки	Средняя квадратическая погрешность положения характерной точки (Mt), м
	X	Y		
1	2	3	4	5
1	4933321.27	4381616.09	Картометрический метод	0.10
2	4933322.17	4381620.19	Картометрический метод	0.10
3	4933323.17	4381626.71	Картометрический метод	0.10
4	4933323.47	4381628.71	Картометрический метод	0.10
5	4933325.63	4381645.01	Картометрический метод	0.10
6	4933325.97	4381645.63	Картометрический метод	0.10
7	4933326.52	4381649.87	Картометрический метод	0.10
8	4933332.88	4381648.43	Картометрический метод	0.10
9	4933339.38	4381677.96	Картометрический метод	0.10
10	4933340.32	4381685.78	Картометрический метод	0.10
11	4933340.04	4381687.21	Картометрический метод	0.10
12	4933339.58	4381688.41	Картометрический метод	0.10
13	4933338.16	4381690.35	Картометрический метод	0.10
14	4933334.28	4381692.39	Картометрический метод	0.10
15	4933332.00	4381693.52	Картометрический метод	0.10
16	4933320.73	4381696.08	Картометрический метод	0.10
17	4933268.07	4381709.29	Картометрический метод	0.10
18	4933264.01	4381710.22	Картометрический метод	0.10
19	4933263.07	4381712.21	Картометрический метод	0.10
20	4933199.84	4381728.62	Картометрический метод	0.10
21	4933197.30	4381729.00	Картометрический метод	0.10
22	4933185.72	4381732.09	Картометрический метод	0.10
23	4933185.09	4381724.46	Картометрический метод	0.10
24	4933185.35	4381716.89	Картометрический метод	0.10
25	4933178.82	4381717.10	Картометрический метод	0.10
26	4933166.83	4381715.33	Картометрический метод	0.10
27	4933163.82	4381712.79	Картометрический метод	0.10
28	4933125.19	4381712.76	Картометрический метод	0.10
29	4933125.12	4381706.46	Картометрический метод	0.10
30	4933122.61	4381690.72	Картометрический метод	0.10
31	4933076.07	4381689.58	Картометрический метод	0.10
32	4933075.30	4381678.19	Картометрический метод	0.10
33	4933071.82	4381634.67	Картометрический метод	0.10
34	4933089.44	4381632.96	Картометрический метод	0.10
35	4933113.80	4381629.57	Картометрический метод	0.10
36	4933137.67	4381624.69	Картометрический метод	0.10
37	4933139.91	4381623.95	Картометрический метод	0.10

1	2	3	4	5
38	4933169.87	4381617.90	Картометрический метод	0.10
39	4933169.89	4381615.99	Картометрический метод	0.10
40	4933242.21	4381601.82	Картометрический метод	0.10
41	4933246.96	4381626.88	Картометрический метод	0.10
1	4933321.27	4381616.09	Картометрический метод	0.10

#### 4. Единая зона охраняемого природного ландшафта объектов культурного наследия

Единая зона охраняемого природного ландшафта объектов культурного наследия определена для регулирования хозяйственной деятельности, строительства и реконструкции существующих зданий и сооружений в целях сохранения (регенерации) природного ландшафта, включая долины рек, водоемы, леса и открытые пространства, связанные композиционно с объектами культурного наследия.

4.1. Описание границ единой зоны охраняемого природного ландшафта объектов культурного наследия (ЕЗОПЛ подзона 1).

Ориентир базовой точки «1» расположен на границе земельного участка с кадастровым номером 91:03:001007:192, предназначенного для обслуживания контрольно-перепускового пункта.

Внешний контур:

1–4 граница проходит 21,37 м по часовой стрелке на северо-восток, по границе земельного участка с кадастровым номером 91:03:001007:192, предназначенного для обслуживания контрольно-перепускового пункта;

4–31 граница проходит 883,08 м по часовой стрелке на юго-восток, граница изломана, проходит по границе зданий и сооружений порта;

31–32 граница проходит 43,46 м по часовой стрелке на северо-запад, граница проходит через склон, вверх до Троллейбусного спуска;

32–1 граница проходит 968,92 м по часовой стрелке на северо-запад, граница изломана, проходит по границе Троллейбусного спуска, далее по границе ул. Ленина, далее через придомовую территорию жилых зданий до начальной точки «1».

Внутренний контур:

62–62 граница проходит 74,05 м по часовой стрелке на северо-запад, по границе объекта культурного наследия «Административное здание»;

68–68 граница проходит 80,8 м по часовой стрелке на северо-запад, по границе объекта культурного наследия «Административное здание»;

85–85 граница проходит 12,48 м по часовой стрелке на северо-запад, проходит по границе объекта культурного наследия «Памятный знак восстановителям города-героя Севастополя»;

89–89 граница проходит 48,9 м по часовой стрелке на северо-запад, проходит по границе объекта культурного наследия «Жилой дом»;

94–94 граница проходит 426,34 м по часовой стрелке на северо-запад, проходит по границе объекта культурного наследия «Сквер (ротонда, вход с вазами, ограда)».

Таблица 19. Координаты поворотных точек границ единой зоны охраняемого природного ландшафта объектов культурного наследия (ЕЗОПЛ подзона 1)

Обозначение характерных точек границ	Координаты, м		Метод определения координат характерной точки	Средняя квадратическая погрешность положения характерной точки (Mt), м
	X	Y		
1	2	3	4	5
1	4933185.35	4381716.89	Картометрический метод	0.10
2	4933185.09	4381724.46	Картометрический метод	0.10
3	4933185.72	4381732.08	Картометрический метод	0.10
4	4933186.23	4381738.21	Картометрический метод	0.10
5	4933157.93	4381736.99	Картометрический метод	0.10
6	4933136.95	4381734.13	Картометрический метод	0.10
7	4933125.37	4381731.31	Картометрический метод	0.10
8	4933031.05	4381722.43	Картометрический метод	0.10
9	4932937.11	4381719.66	Картометрический метод	0.10
10	4932931.91	4381717.70	Картометрический метод	0.10
11	4932927.18	4381717.21	Картометрический метод	0.10
12	4932921.05	4381717.70	Картометрический метод	0.10
13	4932913.71	4381716.77	Картометрический метод	0.10
14	4932902.02	4381713.47	Картометрический метод	0.10
15	4932883.44	4381710.40	Картометрический метод	0.10
16	4932874.25	4381708.80	Картометрический метод	0.10
17	4932863.39	4381708.57	Картометрический метод	0.10
18	4932818.20	4381714.84	Картометрический метод	0.10
19	4932774.06	4381720.35	Картометрический метод	0.10
20	4932777.01	4381737.55	Картометрический метод	0.10
21	4932687.04	4381757.48	Картометрический метод	0.10
22	4932536.79	4381809.41	Картометрический метод	0.10
23	4932532.09	4381811.06	Картометрический метод	0.10
24	4932525.39	4381811.53	Картометрический метод	0.10
25	4932472.33	4381822.67	Картометрический метод	0.10
26	4932445.31	4381827.13	Картометрический метод	0.10
27	4932424.98	4381828.74	Картометрический метод	0.10
28	4932404.92	4381828.80	Картометрический метод	0.10
29	4932389.96	4381826.78	Картометрический метод	0.10
30	4932366.51	4381823.08	Картометрический метод	0.10
31	4932341.32	4381813.88	Картометрический метод	0.10
32	4932354.36	4381772.42	Картометрический метод	0.10
33	4932366.95	4381775.38	Картометрический метод	0.10
34	4932395.21	4381782.00	Картометрический метод	0.10
35	4932423.67	4381786.14	Картометрический метод	0.10
36	4932451.43	4381784.77	Картометрический метод	0.10

1	2	3	4	5
37	4932467.46	4381781.68	Картометрический метод	0.10
38	4932485.67	4381777.48	Картометрический метод	0.10
39	4932499.67	4381771.75	Картометрический метод	0.10
40	4932527.60	4381760.12	Картометрический метод	0.10
41	4932575.94	4381684.03	Картометрический метод	0.10
42	4932599.68	4381683.71	Картометрический метод	0.10
43	4932640.61	4381676.18	Картометрический метод	0.10
44	4932688.66	4381668.98	Картометрический метод	0.10
45	4932719.76	4381664.32	Картометрический метод	0.10
46	4932784.93	4381654.56	Картометрический метод	0.10
47	4932831.85	4381646.09	Картометрический метод	0.10
48	4932880.58	4381630.35	Картометрический метод	0.10
49	4932987.82	4381598.30	Картометрический метод	0.10
50	4932989.48	4381604.57	Картометрический метод	0.10
51	4932998.74	4381638.67	Картометрический метод	0.10
52	4933001.81	4381657.14	Картометрический метод	0.10
53	4933005.08	4381676.83	Картометрический метод	0.10
54	4933006.65	4381687.89	Картометрический метод	0.10
55	4933076.07	4381689.58	Картометрический метод	0.10
56	4933122.61	4381690.72	Картометрический метод	0.10
57	4933125.12	4381706.46	Картометрический метод	0.10
58	4933125.19	4381712.76	Картометрический метод	0.10
59	4933163.82	4381712.79	Картометрический метод	0.10
60	4933166.83	4381715.33	Картометрический метод	0.10
61	4933178.82	4381717.10	Картометрический метод	0.10
1	4933185.35	4381716.89	Картометрический метод	0.10
62	4932781.82	4381697.93	Картометрический метод	0.10
63	4932765.32	4381702.42	Картометрический метод	0.10
64	4932761.52	4381685.26	Картометрический метод	0.10
65	4932766.22	4381684.45	Картометрический метод	0.10
66	4932765.61	4381681.58	Картометрический метод	0.10
67	4932777.68	4381679.04	Картометрический метод	0.10
62	4932781.82	4381697.93	Картометрический метод	0.10
68	4932719.92	4381678.95	Картометрический метод	0.10
69	4932717.52	4381681.80	Картометрический метод	0.10
70	4932718.67	4381688.66	Картометрический метод	0.10
71	4932712.44	4381689.73	Картометрический метод	0.10
72	4932711.73	4381685.62	Картометрический метод	0.10
73	4932708.45	4381683.53	Картометрический метод	0.10
74	4932710.10	4381680.13	Картометрический метод	0.10
75	4932702.45	4381681.20	Картометрический метод	0.10
76	4932701.24	4381673.50	Картометрический метод	0.10
77	4932703.44	4381673.20	Картометрический метод	0.10
78	4932702.91	4381669.23	Картометрический метод	0.10
79	4932709.14	4381668.26	Картометрический метод	0.10
80	4932709.32	4381669.01	Картометрический метод	0.10
81	4932718.33	4381667.58	Картометрический метод	0.10
82	4932719.29	4381673.59	Картометрический метод	0.10
83	4932717.41	4381673.89	Картометрический метод	0.10

1	2	3	4	5
84	4932717.97	4381677.31	Картометрический метод	0.10
68	4932719.92	4381678.95	Картометрический метод	0.10
85	4932944.45	4381646.64	Картометрический метод	0.10
86	4932945.13	4381649.70	Картометрический метод	0.10
87	4932942.09	4381650.37	Картометрический метод	0.10
88	4932941.41	4381647.32	Картометрический метод	0.10
85	4932944.45	4381646.64	Картометрический метод	0.10
89	4932859.33	4381654.23	Картометрический метод	0.10
90	4932862.28	4381664.33	Картометрический метод	0.10
91	4932856.13	4381668.01	Картометрический метод	0.10
92	4932848.84	4381667.94	Картометрический метод	0.10
93	4932846.18	4381658.07	Картометрический метод	0.10
89	4932859.33	4381654.23	Картометрический метод	0.10
94	4932706.02	4381718.73	Картометрический метод	0.10
95	4932642.34	4381736.24	Картометрический метод	0.10
96	4932567.73	4381753.17	Картометрический метод	0.10
97	4932568.60	4381757.67	Картометрический метод	0.10
98	4932536.71	4381764.86	Картометрический метод	0.10
99	4932534.43	4381762.05	Картометрический метод	0.10
100	4932544.48	4381753.36	Картометрический метод	0.10
101	4932581.24	4381706.67	Картометрический метод	0.10
102	4932583.86	4381708.62	Картометрический метод	0.10
103	4932595.38	4381697.75	Картометрический метод	0.10
104	4932607.68	4381699.81	Картометрический метод	0.10
105	4932613.19	4381696.69	Картометрический метод	0.10
106	4932616.75	4381688.45	Картометрический метод	0.10
107	4932696.00	4381676.85	Картометрический метод	0.10
108	4932701.78	4381695.61	Картометрический метод	0.10
109	4932702.82	4381706.30	Картометрический метод	0.10
94	4932706.02	4381718.73	Картометрический метод	0.10

4.2. Описание границ единой зоны охраняемого природного ландшафта объектов культурного наследия (ЕЗОПЛ подзона 2).

Ориентир базовой точки «1» расположен на границе суши и акватории Артиллерийской бухты.

Внешний контур:

1–2 граница проходит 91,19 м по часовой стрелке на северо-запад, по территории акватории Артиллерийской бухты;

2–13 граница проходит 1 314,24 м по часовой стрелке на северо-восток, граница изломана, проходит по территории акватории Артиллерийской бухты и Южной бухты;

13–1 граница проходит 1 511,83 м по часовой стрелке на юго-запад, по границе зданий и сооружений порта, пирсов, волнорезов до начальной точки «1».

Внутренний контур: 118–118 граница проходит 107 м по часовой стрелке на северо-запад, по границе объекта культурного наследия «Памятник

затопленным кораблям».

Таблица 20. Координаты поворотных точек границ единой зоны охраняемого природного ландшафта объектов культурного наследия (ЕЗОПЛ подзона 2)

Обозначение характерных точек границ	Координаты, м		Метод определения координат характерной точки	Средняя квадратическая погрешность положения характерной точки (Mt), м
	X	Y		
1	2	3	4	5
1	4933450.24	4381089.03	Картометрический метод	0.10
2	4933509.95	4381019.98	Картометрический метод	0.10
3	4933603.85	4381075.58	Картометрический метод	0.10
4	4933702.91	4381128.84	Картометрический метод	0.10
5	4933859.76	4381199.11	Картометрический метод	0.10
6	4933967.90	4381313.57	Картометрический метод	0.10
7	4934024.49	4381448.52	Картометрический метод	0.10
8	4934045.12	4381570.82	Картометрический метод	0.10
9	4934036.40	4381689.19	Картометрический метод	0.10
10	4933950.06	4381695.78	Картометрический метод	0.10
11	4933694.09	4381658.68	Картометрический метод	0.10
12	4933694.31	4381634.71	Картометрический метод	0.10
13	4933694.35	4381629.66	Картометрический метод	0.10
14	4933737.30	4381629.72	Картометрический метод	0.10
15	4933738.77	4381627.42	Картометрический метод	0.10
16	4933739.85	4381606.53	Картометрический метод	0.10
17	4933750.63	4381607.46	Картометрический метод	0.10
18	4933760.29	4381608.72	Картометрический метод	0.10
19	4933760.24	4381609.55	Картометрический метод	0.10
20	4933758.97	4381622.53	Картометрический метод	0.10
21	4933768.52	4381623.68	Картометрический метод	0.10
22	4933811.49	4381629.22	Картометрический метод	0.10
23	4933813.14	4381616.49	Картометрический метод	0.10
24	4933821.67	4381617.38	Картометрический метод	0.10
25	4933821.16	4381622.72	Картометрический метод	0.10
26	4933826.39	4381623.23	Картометрический метод	0.10
27	4933822.94	4381650.48	Картометрический метод	0.10
28	4933830.08	4381651.63	Картометрический метод	0.10
29	4933833.65	4381625.27	Картометрический метод	0.10
30	4933848.36	4381626.54	Картометрический метод	0.10
31	4933845.61	4381655.19	Картометрический метод	0.10
32	4933853.38	4381656.08	Картометрический метод	0.10
33	4933857.96	4381624.64	Картометрический метод	0.10
34	4933863.18	4381624.80	Картометрический метод	0.10
35	4933863.56	4381623.49	Картометрический метод	0.10
36	4933869.42	4381624.64	Картометрический метод	0.10
37	4933864.96	4381659.39	Картометрический метод	0.10
38	4933869.61	4381660.48	Картометрический метод	0.10

1	2	3	4	5
39	4933874.32	4381626.74	Картометрический метод	0.10
40	4933877.76	4381625.85	Картометрический метод	0.10
41	4933915.06	4381629.67	Картометрический метод	0.10
42	4933914.93	4381633.49	Картометрический метод	0.10
43	4933916.72	4381635.77	Картометрический метод	0.10
44	4933921.93	4381635.39	Картометрический метод	0.10
45	4933920.66	4381656.40	Картометрический метод	0.10
46	4933928.56	4381657.29	Картометрический метод	0.10
47	4933930.47	4381636.80	Картометрический метод	0.10
48	4933933.02	4381635.39	Картометрический метод	0.10
49	4933933.02	4381632.08	Картометрический метод	0.10
50	4933942.95	4381632.46	Картометрический метод	0.10
51	4933955.29	4381633.49	Картометрический метод	0.10
52	4933970.44	4381636.16	Картометрический метод	0.10
53	4933970.57	4381651.95	Картометрический метод	0.10
54	4933973.37	4381652.07	Картометрический метод	0.10
55	4933973.88	4381637.43	Картометрический метод	0.10
56	4933977.06	4381635.90	Картометрический метод	0.10
57	4933979.20	4381629.52	Картометрический метод	0.10
58	4933983.25	4381629.74	Картометрический метод	0.10
59	4933990.44	4381630.30	Картометрический метод	0.10
60	4933990.69	4381627.88	Картометрический метод	0.10
61	4933991.33	4381611.46	Картометрический метод	0.10
62	4933985.47	4381610.82	Картометрический метод	0.10
63	4933980.63	4381597.71	Картометрический метод	0.10
64	4933972.86	4381577.59	Картометрический метод	0.10
65	4933966.50	4381554.30	Картометрический метод	0.10
66	4933962.68	4381532.77	Картометрический метод	0.10
67	4933957.71	4381499.55	Картометрический метод	0.10
68	4933961.66	4381499.17	Картометрический метод	0.10
69	4933960.13	4381479.30	Картометрический метод	0.10
70	4933954.15	4381480.57	Картометрический метод	0.10
71	4933950.71	4381472.93	Картометрический метод	0.10
72	4933947.38	4381467.72	Картометрический метод	0.10
73	4933942.32	4381461.52	Картометрический метод	0.10
74	4933935.26	4381454.33	Картометрический метод	0.10
75	4933931.98	4381450.11	Картометрический метод	0.10
76	4933929.45	4381444.65	Картометрический метод	0.10
77	4933926.07	4381439.38	Картометрический метод	0.10
78	4933920.98	4381430.22	Картометрический метод	0.10
79	4933915.56	4381429.52	Картометрический метод	0.10
80	4933912.76	4381421.82	Картометрический метод	0.10
81	4933909.84	4381417.17	Картометрический метод	0.10
82	4933905.13	4381395.66	Картометрический метод	0.10
83	4933906.52	4381379.48	Картометрический метод	0.10
84	4933908.74	4381372.25	Картометрический метод	0.10
85	4933908.50	4381367.84	Картометрический метод	0.10
86	4933914.23	4381364.27	Картометрический метод	0.10
87	4933916.52	4381355.36	Картометрический метод	0.10



1	2	3	4	5
88	4933913.07	4381346.55	Картометрический метод	0.10
89	4933910.54	4381342.82	Картометрический метод	0.10
90	4933907.01	4381339.35	Картометрический метод	0.10
91	4933903.28	4381338.30	Картометрический метод	0.10
92	4933894.12	4381336.77	Картометрический метод	0.10
93	4933888.23	4381336.23	Картометрический метод	0.10
94	4933870.82	4381315.51	Картометрический метод	0.10
95	4933869.03	4381283.29	Картометрический метод	0.10
96	4933862.41	4381275.91	Картометрический метод	0.10
97	4933863.94	4381269.80	Картометрический метод	0.10
98	4933843.83	4381249.30	Картометрический метод	0.10
99	4933837.59	4381250.83	Картометрический метод	0.10
100	4933829.25	4381242.49	Картометрический метод	0.10
101	4933774.05	4381216.20	Картометрический метод	0.10
102	4933772.78	4381209.70	Картометрический метод	0.10
103	4933745.67	4381198.50	Картометрический метод	0.10
104	4933740.19	4381202.20	Картометрический метод	0.10
105	4933671.12	4381174.50	Картометрический метод	0.10
106	4933667.81	4381168.77	Картометрический метод	0.10
107	4933644.77	4381167.50	Картометрический метод	0.10
108	4933641.08	4381174.63	Картометрический метод	0.10
109	4933641.37	4381179.37	Картометрический метод	0.10
110	4933604.66	4381178.20	Картометрический метод	0.10
111	4933584.61	4381197.23	Картометрический метод	0.10
112	4933576.58	4381188.63	Картометрический метод	0.10
113	4933577.26	4381188.03	Картометрический метод	0.10
114	4933550.68	4381155.92	Картометрический метод	0.10
115	4933541.00	4381142.29	Картометрический метод	0.10
116	4933512.06	4381166.68	Картометрический метод	0.10
117	4933500.39	4381154.52	Картометрический метод	0.10
1	4933450.24	4381089.03	Картометрический метод	0.10
118	4933945.94	4381391.54	Картометрический метод	0.10
119	4933956.00	4381415.51	Картометрический метод	0.10
120	4933930.64	4381426.15	Картометрический метод	0.10
121	4933920.58	4381402.17	Картометрический метод	0.10
118	4933945.94	4381391.54	Картометрический метод	0.10

Приложение № 3  
УТВЕРЖДЕНЫ  
постановлением  
Правительства Севастополя  
от 29.06.2023 № 320-ПП

## РЕЖИМЫ

использования земель и требования к градостроительным регламентам в границах территории объединенной зоны охраны объектов культурного наследия федерального и регионального значения, расположенных в центральной части города Севастополя вдоль улиц Адмирала Октябрьского, Большой Морской, Василия Кучера, Воронина, Ленина, Луначарского, Одесской, Пушкина, Советской, Суворова, Терещенко, пл. Нахимова, пл. Суворова, пр-та Нахимова

1. Общие требования режимов использования земель в границах объединенной зоны охраны.

1.1. Соблюдение режимов использования земель в границах объединенной зоны охраны объектов культурного наследия (далее – Режимы) является обязательным при осуществлении градостроительной, хозяйственной и иной деятельности. Иные требования к указанной деятельности, установленные действующим законодательством, применяются в части, не противоречащей Режимам.

1.2. Земельные участки и объекты капитального строительства, виды разрешенного использования, предельные (минимальные и (или) максимальные) размеры и предельные параметры которых не соответствуют градостроительному регламенту, могут использоваться без установления срока приведения их в соответствие с градостроительным регламентом, за исключением случаев, если использование таких земельных участков и объектов капитального строительства опасно для жизни или здоровья человека, для окружающей среды, объектов культурного наследия.

1.3. Реконструкция объектов капитального строительства, указанных в пункте 1.2 настоящих Режимов, может осуществляться только путем приведения таких объектов в соответствие с градостроительным регламентом или путем уменьшения их несоответствия предельным параметрам разрешенного строительства, реконструкции. Изменение видов разрешенного использования указанных земельных участков и объектов капитального строительства может осуществляться путем приведения их в соответствие с видами разрешенного использования земельных участков и объектов капитального строительства, установленными градостроительным регламентом.

1.4. В случае примыкания к территории, исключенной из границ территории объекта культурного наследия, двух или более зон охраны

объектов культурного наследия в границах указанной территории действует режим использования земель, содержащий более строгие требования.

1.5. Режимы не применяются к правоотношениям, связанным со строительством и реконструкцией объектов капитального строительства, возникшим на основании разрешений на строительство, которые выданы в установленном порядке до вступления в силу настоящих требований Режимов.

1.6. Для существующих объектов капитального строительства и некапитальных строений, сооружений в случае их реконструкции и ремонта вид разрешенного использования не регламентируется.

1.7. Запрещено размещение объектов и проведение работ, способных оказать негативное воздействие на объекты культурного наследия.

1.8. Разрешено проведение аварийно-восстановительных работ и работ по содержанию объектов электросетевого хозяйства.

1.9. Разрешено проведение работ по установке и ремонту архитектурно-художественной подсветки зданий и сооружений.

1.10. Разрешается установка опор освещения; высота опор освещения не регламентируется; для ул. Большой Морской, пр-та Нахимова, ул. Ленина сохраняется существующий дизайн опор освещения либо предусматривается выполнение элементов заново с учетом исторической иконографии и специально разработанного облика для города Севастополя в 1950 году.

2. Требования режима использования земель в границах единой охранной зоны (ЕОЗ-1).

2.1. На территории единой охранной зоны (ЕОЗ-1) запрещается:

2.1.1. Строительство объектов капитального строительства, за исключением мер, направленных на сохранение и восстановление (регенерацию) историко-градостроительной и (или) природной среды объекта культурного наследия посредством восстановления исторических подпорных стен и террас, чье архитектурно-художественное решение обосновано историко-архивными, иконографическими и натурными данными, после получения положительного заключения государственного органа охраны объектов культурного наследия.

2.1.2. Возведение некапитальных строений, сооружений, за исключением временных некапитальных сооружений, строений, возводимых на период проведения реставрационных работ на объектах культурного наследия, временных конструкций для проведения массовых мероприятий, нестационарных торговых объектов, не выше шести метров.

2.1.3. Увеличение высотных и линейных габаритов существующих объектов капитального строительства и некапитальных строений, сооружений в случае их капитального ремонта, ремонта или реконструкции.

2.1.4. Установка непрозрачных конструкций ограждений, за исключением восстановления исторических подпорных стенок и ограждений террас.

2.1.5. Снос, демонтаж архитектурных исторических (выполненных

до 1960 года и (или) сохранивших архитектурно-художественное решение) сооружений малых форм (садовые ограды, ворота, подпорные стенки), формирующих уличный фронт застройки, за исключением случаев аварийности и при условии воссоздания архитектурного решения и габаритов.

2.2. На территории единой охранной зоны (ЕОЗ-1) разрешается:

2.2.1. Снос (демонтаж) объектов капитального строительства и некапитальных строений, сооружений, за исключением сооружений, указанных в пункте 2.1.5 настоящих Режимов.

2.2.2. Капитальный ремонт объектов капитального строительства и ремонт некапитальных строений, сооружений без изменения высотных и линейных габаритов.

2.2.3. Регенерация историко-градостроительной среды объектов культурного наследия, включая дорожно-тропиночную сеть, лестницы и зеленые насаждения, восстановление исторических объектов капитального строительства – исторических подпорных стен и террас.

2.2.4. Проведение любых земляных и строительных работ после получения положительного заключения государственной историко-культурной экспертизы с целью определения наличия или отсутствия объектов археологического наследия либо объектов, обладающих признаками объекта археологического наследия.

2.2.5. Возведение временных некапитальных сооружений, сооружений, возводимых на период проведения реставрационных работ на объектах культурного наследия.

2.2.6. Капитальный ремонт и реконструкция существующей улично-дорожной сети, восстановление исторической планировочной структуры, а также устройство новой дорожной сети.

2.2.7. Строительство и реконструкция инженерных коммуникаций и сооружений, необходимых для функционирования существующих объектов, с последующей рекультивацией рельефа, почвенного покрова, озеленения и благоустройством.

2.2.8. Благоустройство (пешеходные дорожки, парковки, деревья, кустарники, цветники и газоны), установка малых архитектурных форм стационарного размещения, урн, скамеек, опор освещения.

2.2.9. Установка информационных конструкций и указателей в нейтральных цветовых решениях (в соответствии с цветовой гаммой объекта культурного наследия или с применением традиционных материалов – камень, дерево, металл), не оказывающих влияния на визуальное восприятие объектов культурного наследия в их исторической природной среде.

2.2.10. Размещение информационных конструкций площадью, не превышающей 2 кв. м, на объектах капитального строительства или нестационарных торговых объектах.

2.2.11. Снос, пересадка и обрезка зеленых насаждений в случаях и порядке, предусмотренных законодательством Российской Федерации.

2.2.12. Установка рекламных конструкций видов «сити-лайт», «афишный стенд», «афишная тумба».

3. Требования режима использования земель в границах единой охранной зоны (ЕОЗ-2).

3.1. На территории единой охранной зоны (ЕОЗ-2) запрещается:

3.1.1. Строительство объектов капитального строительства, за исключением мер, направленных на сохранение и восстановление (регенерацию) историко-градостроительной и (или) природной среды объекта культурного наследия посредством восстановления исторических подпорных стен и террас, чье архитектурно-художественное решение обосновано историко-архивными, иконографическими и натурными данными, после получения положительного заключения государственного органа охраны объектов культурного наследия.

3.1.2. Возведение некапитальных строений, сооружений, за исключением временных некапитальных сооружений, строений, возводимых на период проведения реставрационных работ на объектах культурного наследия, временных конструкций для проведения массовых мероприятий, нестационарных торговых объектов, не выше шести метров.

3.1.3. Увеличение высотных и линейных габаритов существующих объектов капитального строительства и некапитальных строений, сооружений в случае их капитального ремонта или реконструкции.

3.1.4. Установка непрозрачных конструкций ограждений, за исключением восстановления исторических подпорных стенок и ограждений террас.

3.1.5. Снос, демонтаж архитектурных исторических (выполненных до 1960 года и (или) сохранивших архитектурно-художественное решение) сооружений малых форм (садовые ограды, ворота, подпорные стенки), формирующих уличный фронт застройки, за исключением случаев аварийности и при условии воссоздания архитектурного решения и габаритов.

3.2. На территории единой охранной зоны (ЕОЗ-2) разрешается:

3.2.1. Снос (демонтаж) объектов капитального строительства и некапитальных строений, сооружений, за исключением сооружений, указанных в пункте 3.1.5 настоящих Режимов.

3.2.2. Капитальный ремонт и реконструкция объектов капитального строительства и ремонт некапитальных строений, сооружений без изменения высотных и линейных габаритов.

3.2.3. Регенерация историко-градостроительной среды объектов культурного наследия, включая дорожно-тропиночную сеть, лестницы и зеленые насаждения, восстановление исторических объектов капитального строительства – исторических подпорных стен и террас.

3.2.4. Проведение любых земляных и строительных работ после получения положительного заключения государственной историко-культурной экспертизы с целью определения наличия или отсутствия объектов археологического наследия либо объектов, обладающих признаками объекта археологического наследия.

3.2.5. Возведение временных некапитальных сооружений, сооружений, возводимых на период проведения реставрационных работ на объектах культурного наследия.

3.2.6. Капитальный ремонт и реконструкция существующей улично-дорожной сети, восстановление исторической планировочной структуры, а также устройство новой дорожной сети.

3.2.7. Строительство и реконструкция инженерных коммуникаций и сооружений, необходимых для функционирования существующих объектов, с последующей рекультивацией рельефа, почвенного покрова, озеленения и благоустройством.

3.2.8. Благоустройство (пешеходные дорожки, парковки, деревья, кустарники, цветники и газоны), установка малых архитектурных форм стационарного размещения, урн, скамеек, опор освещения.

3.2.9. Установка информационных конструкций и указателей в нейтральных цветовых решениях (в соответствии с цветовой гаммой объекта культурного наследия или с применением традиционных материалов – камень, дерево, металл), не оказывающих влияния на визуальное восприятие объектов культурного наследия в их исторической природной среде.

3.2.10. Размещение информационных конструкций площадью, не превышающей 2 кв. м, на объектах капитального строительства или нестационарных торговых объектах.

3.2.11. Снос, пересадка и обрезка зеленых насаждений в случаях и порядке, предусмотренных законодательством Российской Федерации.

3.2.12. Установка рекламных конструкций видов «сити-лайт», «афишный стенд», «афишная тумба».

4. Требования режима использования земель в границах единой зоны охраняемого природного ландшафта (ЕЗОПЛ-1).

4.1. На территории единой зоны охраняемого природного ландшафта (ЕЗОПЛ-1) запрещается:

4.1.1. Строительство объектов капитального строительства.

4.1.2. Возведение некапитальных строений и сооружений, в том числе сезонных и временных, за исключением некапитальных строений, сооружений, связанных с благоустройством, – общественных туалетов, инженерно-технического и пожарного обеспечения.

4.1.3. Увеличение высотных и линейных габаритов существующих объектов капитального строительства и некапитальных строений, сооружений в случае их капитального ремонта или реконструкции.

4.1.4. Изменение рельефа, геологической структуры, гидрологического режима территории, за исключением случаев сохранения и восстановления (регенерации) природной среды объекта культурного наследия.

4.1.5. Повреждение и уничтожение зеленых насаждений.

4.1.6. Изменение системы озеленения (газоны, аллеи, посадки и пр.).

4.1.7. Установка непрозрачных конструкций ограждений,

за исключением восстановления исторических подпорных стенок и ограждений террас.

4.2. На территории единой зоны охраняемого природного ландшафта (ЕЗОПЛ-1) разрешается:

4.2.1. Снос (демонтаж) объектов капитального строительства и некапитальных строений, сооружений.

4.2.2. Проведение необходимых мелиоративных работ, выполнение мер по восстановлению и поддержанию водного режима территории.

4.2.3. Проведение работ по стабилизации рельефа и береговых линий, выполнение противоэрозионных и берегозащитных мероприятий.

4.2.4. Восстановление исторической планировочной и дорожной сети, а также устройство новой дорожной сети.

4.2.5. Строительство и реконструкция инженерных коммуникаций, необходимых для функционирования существующих объектов, с последующей рекультивацией рельефа, почвенного покрова, озеленения и благоустройством.

4.2.6. Капитальный ремонт и реконструкция объектов капитального строительства и ремонт некапитальных строений, сооружений без изменения высотных и линейных габаритов.

4.2.7. Благоустройство, размещение объектов инженерно-технического и пожарного обеспечения, устройство общественных туалетов и связанной с благоустройством дорожной сети.

4.2.8. Установка табличек, информационных конструкций и указателей в нейтральных цветовых решениях с информацией об объекте культурного наследия, не оказывающих влияния на визуальное восприятие объектов культурного наследия в их исторической природной среде.

4.2.9. Снос, пересадка и обрезка зеленых насаждений в случаях и порядке, предусмотренных законодательством Российской Федерации.

4.2.10. Выполнение работ по содержанию зеленых насаждений, а также работ по защите зеленых насаждений от вредителей и болезней.

5. Требования режима использования земель в границах единой зоны охраняемого природного ландшафта (ЕЗОПЛ-2).

5.1. На территории единой зоны охраняемого природного ландшафта (ЕЗОПЛ-2) запрещается:

5.1.1. Строительство объектов капитального строительства.

5.1.2. Ведение хозяйственной деятельности, проведение любых работ, негативно влияющих на композиционную связь с объектами культурного наследия природного ландшафта, а также сохранность объектов культурного наследия в их историческом и ландшафтном окружении, а также охраняемого природного ландшафта.

5.1.3. Замусоривание территории.

5.2. На территории единой зоны охраняемого природного ландшафта (ЕЗОПЛ-2) разрешается:

5.2.1. Пользование поверхностными водными объектами в соответствии

с требованиями Водного кодекса Российской Федерации.

5.2.2. Ограниченная хозяйственная деятельность в целях сохранения и восстановления композиционной связи с объектами культурного наследия природного ландшафта.

5.2.3. Соблюдение требований в области охраны окружающей среды, необходимых для обеспечения сохранности объектов культурного наследия в их историческом и ландшафтном окружении, а также охраняемого природного ландшафта.

5.2.4. Сохранение качества окружающей среды, необходимого для обеспечения сохранности и восстановления (регенерации) охраняемого природного ландшафта.

5.2.5. Проведение мероприятий, направленных на обеспечение пожарной и экологической безопасности

5.2.6. Проведение работ по укреплению береговых склонов.

5.2.7. Организация открытых видовых площадок над водой в целях развития туристической и рекреационной деятельности.

5.2.8. Организация мест, размещение сооружений для купания.

5.2.9. Реконструкция сооружений, предназначенных для причаливания, хранения и обслуживания маломерных судов.

5.2.10. Размещение мобильных элементов информационно-декоративного оформления событийного характера, включая праздничное оформление, устанавливаемых на срок проведения публичных мероприятий.

6. Требования режима использования земель в границах единой зоны регулирования застройки и хозяйственной деятельности ЕЗРЗ-1 (ЕЗРЗ-1-1, ЕЗРЗ-1-2 (участки 1–4)).

6.1. На территории земель в границах единой зоны регулирования застройки и хозяйственной деятельности ЕЗРЗ-1 (ЕЗРЗ-1-1, ЕЗРЗ-1-2 (участки 1–4)) запрещается реконструкция объектов капитального строительства и ремонт некапитальных строений, сооружений с увеличением габаритов на расстоянии менее 15 м от границ объекта культурного наследия.

6.2. На территории земель в границах единой зоны регулирования застройки и хозяйственной деятельности ЕЗРЗ-1 (ЕЗРЗ-1-1, ЕЗРЗ-1-2 (участки 1–4)) разрешается:

6.2.1. Строительство объектов капитального строительства и временных строений (сооружений) в соответствии с градостроительными регламентами.

6.2.2. Снос (демонтаж) объектов капитального строительства и некапитальных строений, сооружений.

6.2.3. Проведение работ по сохранению и регенерации историко-градостроительной и природной среды объектов культурного наследия, в том числе благоустройство, ремонт, реконструкция и устройство инженерных сетей, наружного освещения, малых архитектурных форм, оборудования, предназначенного для санитарного содержания территории.



6.2.4. Озеленение территории, проведение мероприятий, направленных на сохранение и восстановление элементов историко-культурного ландшафта, сохранение его характерных особенностей.

6.2.5. Обустройство специальных площадок в секторах обзора объекта культурного наследия в целях содействия музейно-экскурсионной деятельности.

6.3. Требования градостроительных регламентов в границах единой зоны регулирования застройки и хозяйственной деятельности ЕЗРЗ-1-1:

6.3.1. Минимальная и максимальная площадь участка не регламентируется.

6.3.2. Максимальная площадь объектов капитального строительства и некапитальных строений, сооружений не регламентируется.

6.3.3. Максимальная высота объектов капитального строительства и некапитальных строений, сооружений (расстояние по вертикали, измеренное от низшей точки существующего уровня земли (в местах перепадов рельефа) до наивысшей точки плоской крыши или до наивысшей точки конька скатной крыши без учета архитектурных акцентов (башни, шпили, аттики, купола и пр.) и технических устройств (антенн, вентиляционных труб, лифтовых шахт)) – 12 м.

6.3.4. Запрещается блокировка построек на смежных земельных участках.

6.3.5. Виды разрешенного использования не устанавливаются. Применяются виды разрешенного использования, установленные градостроительным регламентом, в границах соответствующей территориальной зоны.

6.3.6. При реконструкции и строительстве объектов капитального строительства, формирующих уличный фронт застройки, необходимо соблюдение стилистических характеристик градостроительной среды:

- применение традиционных видов отделки фасадов (натуральный камень, штукатурка) либо материалов, имитирующих традиционные;
- архитектурное оформление фасадов новых зданий в соответствии с историческим окружением, в том числе применение карнизов, поясков, пилястр, наличников;
- крыши скатные или вальмовые, допускается устройство мезонинов, слуховых окон, эркеров;
- общая площадь остекления – не более 30% от поверхности фасада, допустимо применение деревянных и металлопластиковых конструкций оконных заполнений.

6.4. Требования градостроительных регламентов в границах единой зоны регулирования застройки и хозяйственной деятельности ЕЗРЗ-1-2 (участки 1–4):

6.4.1. Минимальная и максимальная площадь участка не регламентируется.

6.4.2. Максимальная площадь застройки в границах участка для объектов капитального строительства не регламентируется.

6.4.3. Максимальная площадь застройки в границах участка для некапитальных строений, сооружений не регламентируется.

6.4.4. Максимальная высота объектов капитального строительства (расстояние по вертикали, измеренное от низшей точки существующего уровня земли (в местах перепадов рельефа) до наивысшей точки плоской крыши или до наивысшей точки конька скатной крыши без учета архитектурных акцентов (башни, шпили, аттики, купола и пр.) и технических устройств (антенн, вентиляционных труб, лифтовых шахт)) – 3,5 м; высота технических устройств (антенн, дымовых и вентиляционных труб, лифтовых шахт): для участка 1 – 15 м, для участка 2 – 16,2 м, для участков 3, 4 – 15 м.

6.4.5. Вид разрешенного использования – 3.1.1. Предоставление коммунальных услуг. Размещение зданий и сооружений, обеспечивающих поставку воды, тепла, электричества, газа, отвод канализационных стоков, очистку и уборку объектов недвижимости (котельных, водозаборов, очистных сооружений, насосных станций, водопроводов, линий электропередач, трансформаторных подстанций, газопроводов, линий связи, телефонных станций, канализаций, стоянок, гаражей и мастерских для обслуживания уборочной и аварийной техники, сооружений, необходимых для сбора и плавки снега).

7. Требования режима использования земель в границах единой зоны регулирования застройки и хозяйственной деятельности ЕЗРЗ-2 (участки 1–9):

7.1. На территории земель в границах единой зоны регулирования застройки и хозяйственной деятельности ЕЗРЗ-2 (участки 1–9) запрещается реконструкция объектов капитального строительства и ремонт некапитальных строений, сооружений с увеличением габаритов на расстоянии менее 15 м от границ объекта культурного наследия.

7.2. На территории земель в границах единой зоны регулирования застройки и хозяйственной деятельности ЕЗРЗ-2 (участки 1–9) разрешается:

7.2.1. Строительство объектов капитального строительства и возведение некапитальных строений, сооружений в соответствии с градостроительными регламентами.

7.2.2. Снос (демонтаж) объектов капитального строительства и некапитальных строений, сооружений.

7.2.3. Проведение работ по сохранению и регенерации историко-градостроительной и природной среды объектов культурного наследия, в том числе благоустройство, ремонт, реконструкция и устройство инженерных сетей, наружного освещения, малых архитектурных форм, оборудования, предназначенного для санитарного содержания территории.

7.2.4. Озеленение территории, проведение мероприятий, направленных на сохранение и восстановление элементов историко-культурного ландшафта, сохранение его характерных особенностей.

7.3. Специальные требования в границах единой зоны регулирования застройки и хозяйственной деятельности ЕЗРЗ-2 (участки 1–9):

7.3.1. На территории ЕЗРЗ-2 запрещается изменение габаритов, архитектурно-художественного и объемно-пространственного решения исторических зданий (постройка до 1960 года).

7.4. Требования градостроительных регламентов в границах единой зоны регулирования застройки и хозяйственной деятельности ЕЗРЗ-2 (участки 1–9):

7.4.1. Минимальная и максимальная площадь участка не регламентируется.

7.4.2. Максимальная площадь застройки в границах участка для объектов капитального строительства не регламентируется.

7.4.3. Максимальная площадь застройки в границах участка для некапитальных строений, сооружений не регламентируется.

7.4.4. Максимальная высота объектов капитального строительства (расстояние по вертикали, измеренное от низшей точки существующего уровня земли (в местах перепадов рельефа) до наивысшей точки плоской крыши или до наивысшей точки конька скатной крыши без учета архитектурных акцентов (башни, шпили, аттики, купола и пр.) и технических устройств (антенн, вентиляционных труб, лифтовых шахт)):

- ЕЗРЗ-2 для участка 1 – 20 м;
- ЕЗРЗ-2 для участков 2, 3, 6 – 13 м;
- ЕЗРЗ-2 для участков 4, 5, 8 – 16 м;
- ЕЗРЗ-2 для участка 7 – 12 м;
- ЕЗРЗ-2 для участка 9 – 14 м.

7.4.5. Максимальная высота некапитальных строений, сооружений (расстояние по вертикали, измеренное от низшей точки существующего уровня земли (в местах перепадов рельефа) до наивысшей точки плоской крыши или до наивысшей точки конька скатной крыши без учета архитектурных акцентов (башни, шпили, аттики, купола и пр.) и технических устройств (антенн, вентиляционных труб, лифтовых шахт)):

- ЕЗРЗ-2 для участка 1 – 10 м;
- ЕЗРЗ-2 для участков 2, 3, 6 – 7 м;
- ЕЗРЗ-2 для участков 4, 5, 8 – 8 м;
- ЕЗРЗ-2 для участка 7 – 6 м;
- ЕЗРЗ-2 для участка 9 – 7 м.

7.4.6. Запрещается блокировка объектов капитального строительства и некапитальных строений, сооружений на смежных земельных участках.

7.4.7. Виды разрешенного использования не устанавливаются. Применяются виды разрешенного использования, установленные градостроительным регламентом, в границах соответствующей территориальной зоны.

7.4.8. На территории ЕЗРЗ-2 (участок 2, участок 3) при реконструкции и строительстве объектов капитального строительства, формирующих уличный фронт застройки, необходимо соблюдение стилистических характеристик градостроительной среды:

- применение традиционных видов отделки фасадов (натуральный камень, штукатурка) либо материалов, имитирующих традиционные;

- архитектурное оформление фасадов новых зданий в соответствии с историческим окружением, в том числе применение карнизов, поясков, пилястр, наличников;

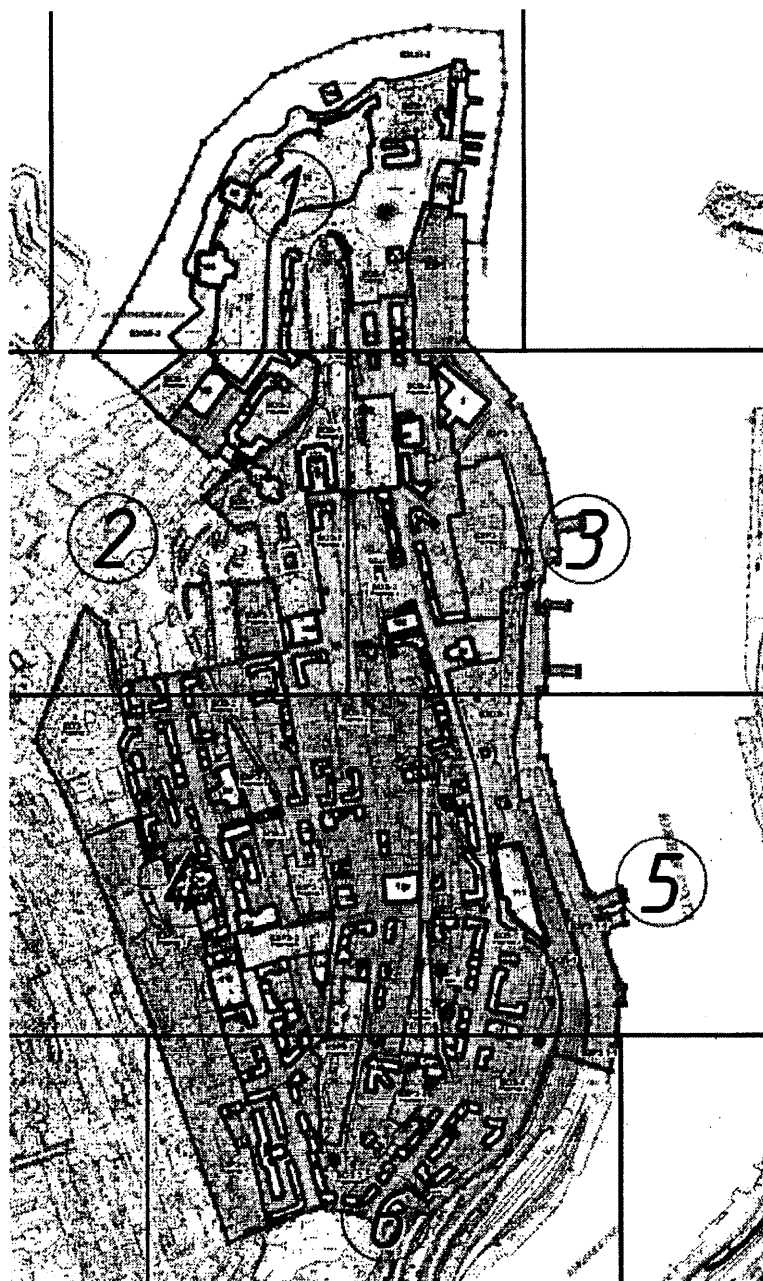
- крыши скатные или вальмовые, допускается устройство мезонинов, слуховых окон, эркеров;

- общая площадь остекления – не более 30% от поверхности фасада, допустимо применение деревянных и металлопластиковых конструкций оконных заполнений.


---

Приложение № 4  
УТВЕРЖДЕНО  
постановлением  
Правительства Севастополя  
от 29.06.2023 № 320-ПП

Графическое изображение  
границ объединенной зоны охраны объектов культурного наследия  
федерального и регионального значения, расположенных в центральной  
части города Севастополя вдоль улиц Адмирала Октябрьского, Большой  
Морской, Василия Кучера, Воронина, Ленина, Луначарского, Одесской,  
Пушкина, Советской, Суворова, Терещенко, пл. Нахимова, пл. Суворова,  
пр-та Нахимова



## Условные обозначения:



- граница объединенной зоны охраны объектов культурного наследия, расположенных в центральной части города Севастополя вдоль улиц Адмирала Октябрьского, Большой Морской, Василия Кучера, Воронина, Ленина, Луначарского, Одесской, Пушкина, Советской, Суворова, Терещенко, пл. Нахимова, пл. Суворова, пр-та Нахимова.

## Объекты культурного наследия:



- граница территорий объектов культурного наследия федерального значения;



- граница территорий объектов культурного наследия регионального значения;

**102**

- номер объекта культурного наследия;



- выявленный объект культурного наследия.

## Зоны охраны объектов культурного наследия:



- единая охранная зона объектов культурного наследия 1 (ЕОЗ-1);



- единая охранная зона объектов культурного наследия 2 (ЕОЗ-2);



- единая зона охраняемого природного ландшафта 1 (ЕЗОПЛ-1);



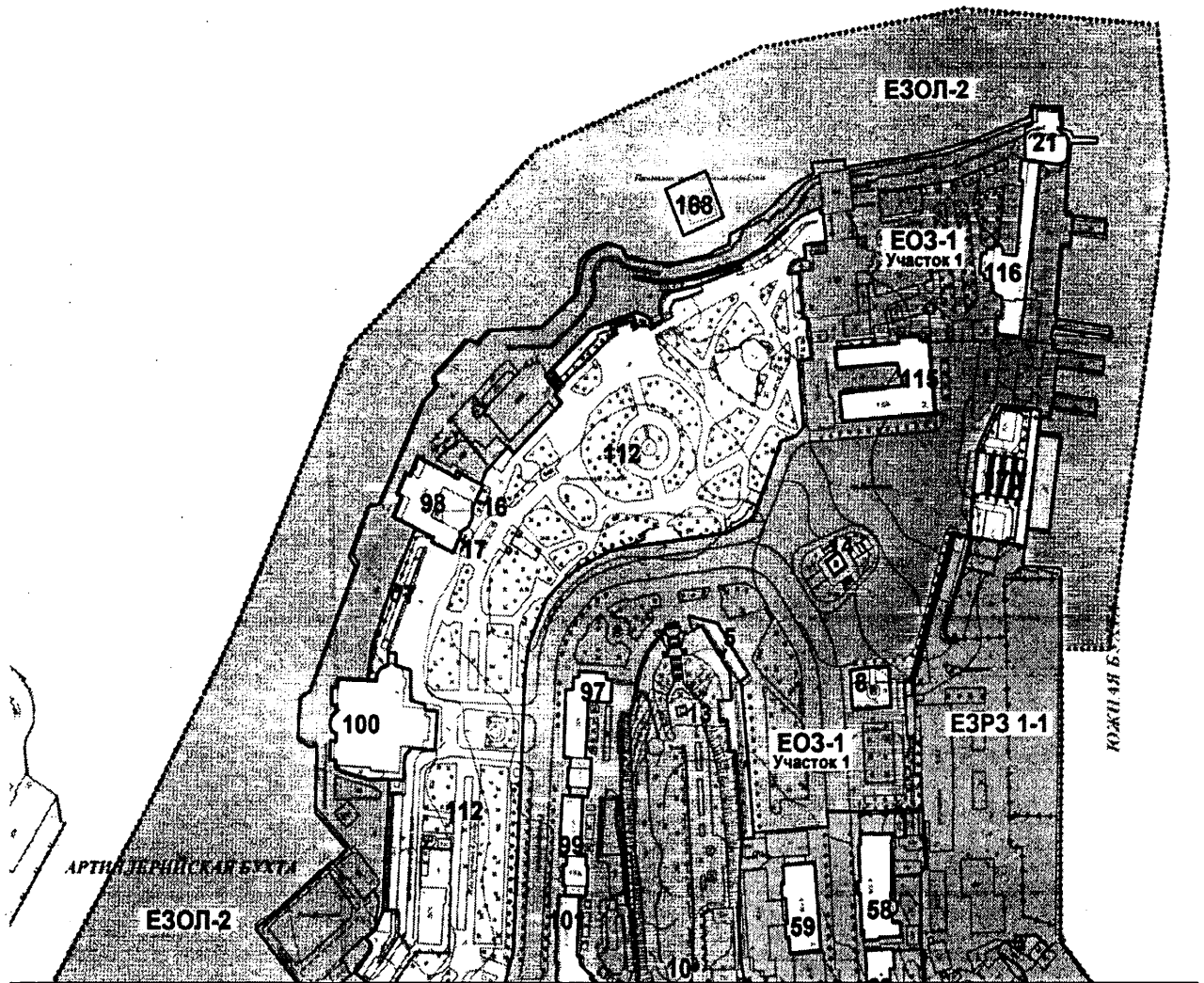
- единая зона охраняемого природного ландшафта 2 (ЕЗОПЛ-2);

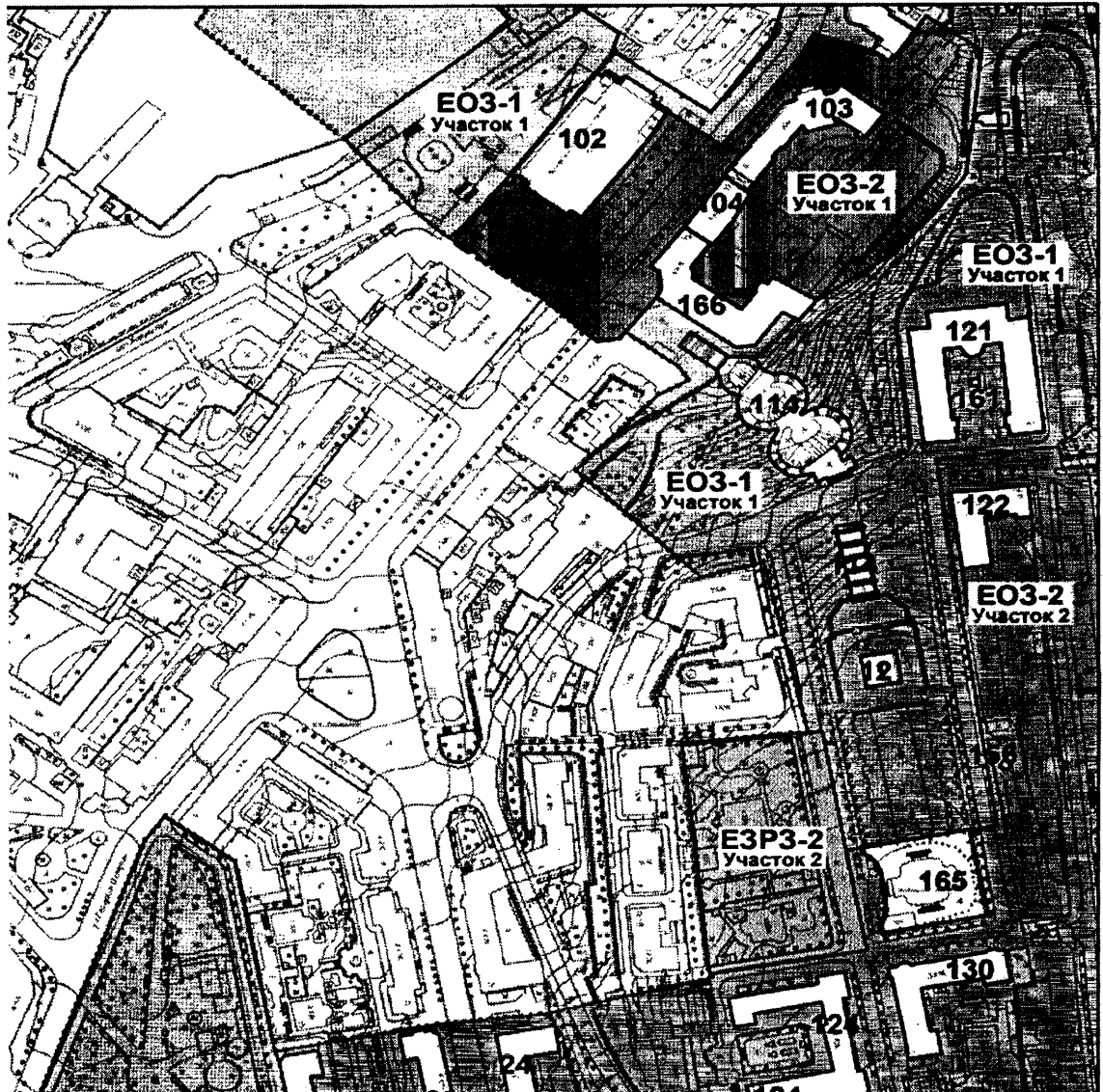


- единая зона регулирования застройки и хозяйственной деятельности объектов культурного наследия 1 (ЕЗРЗ-1);

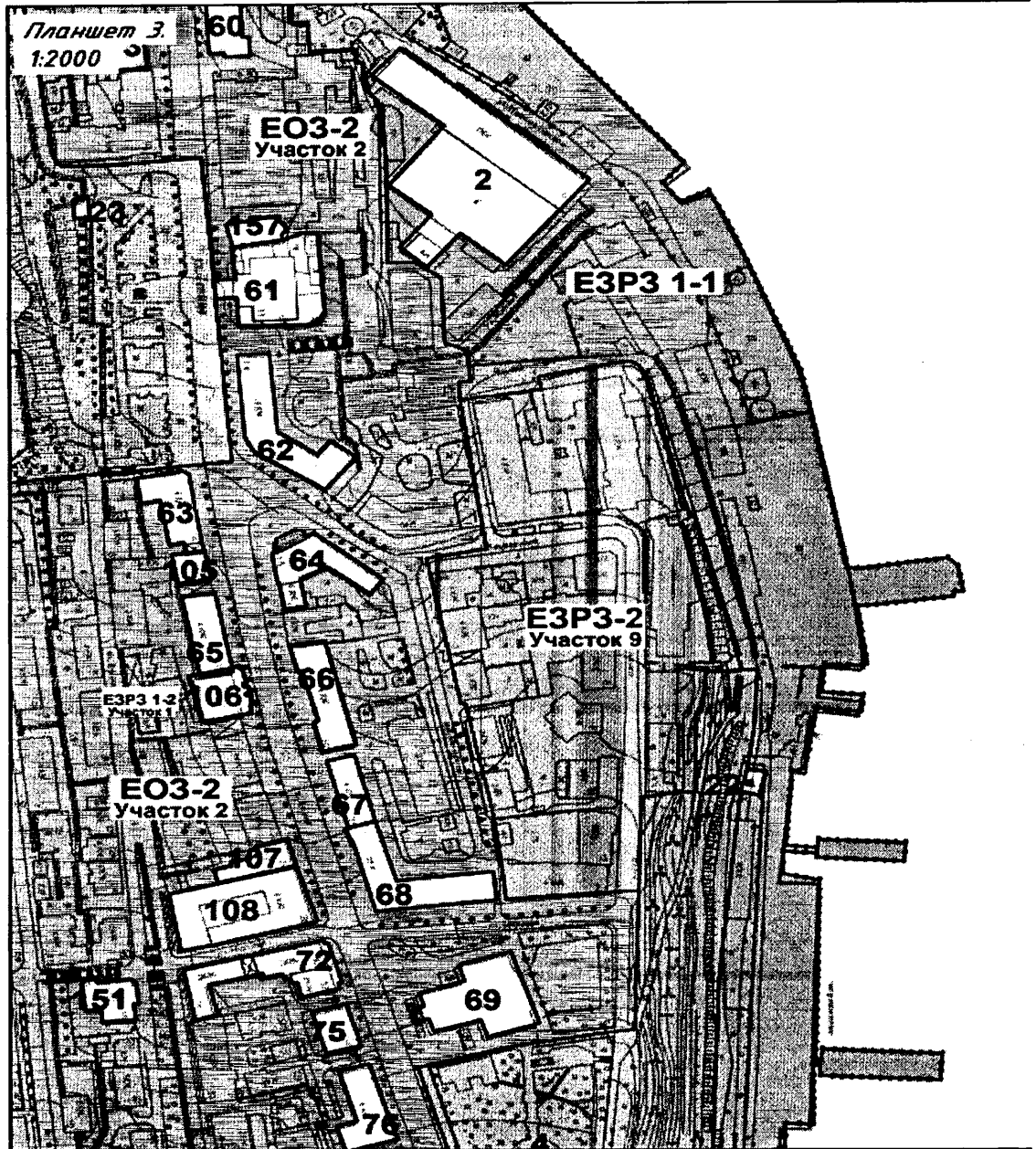


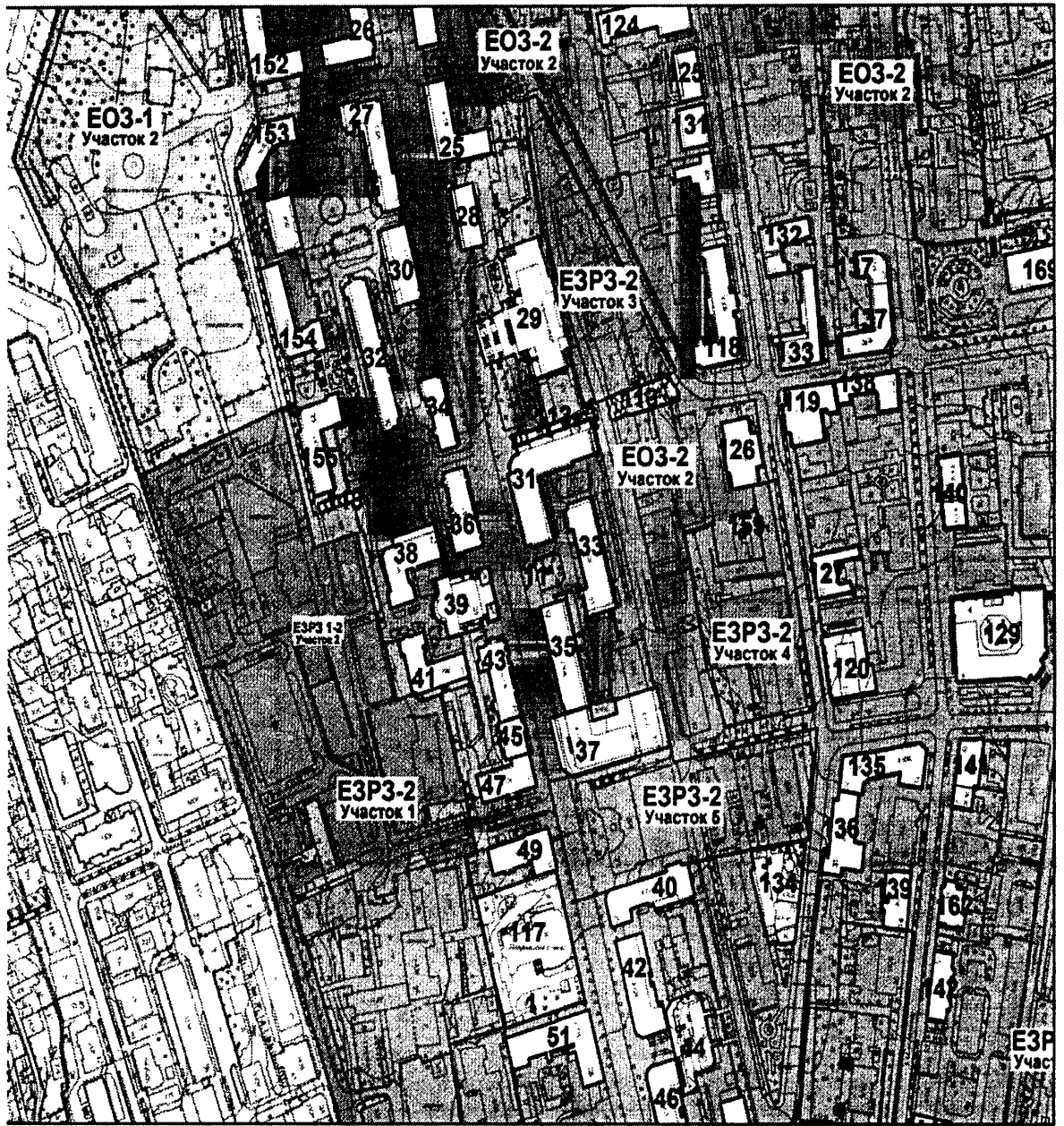
- единая зона регулирования застройки и хозяйственной деятельности объектов культурного наследия 2 (ЕЗРЗ-2).



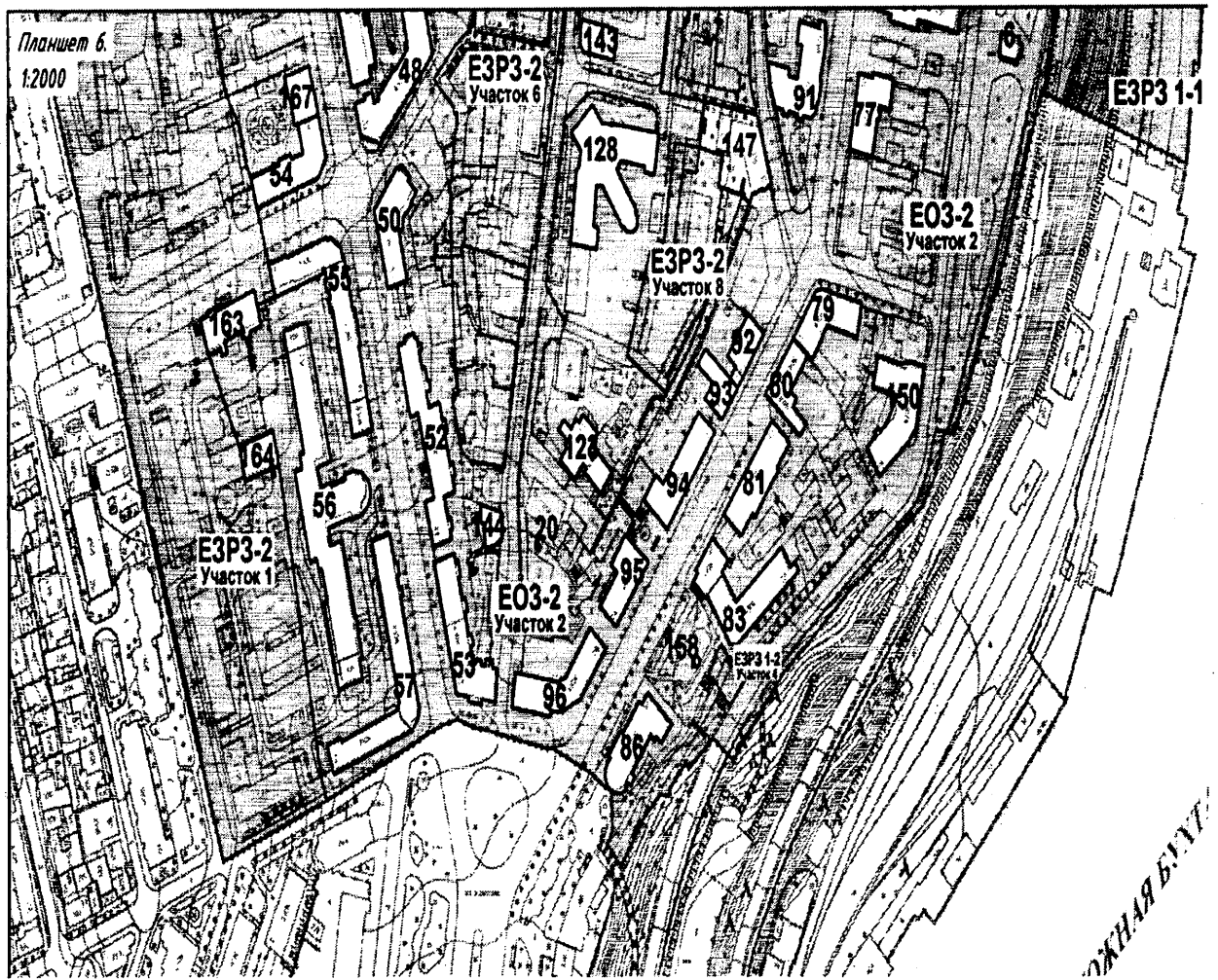




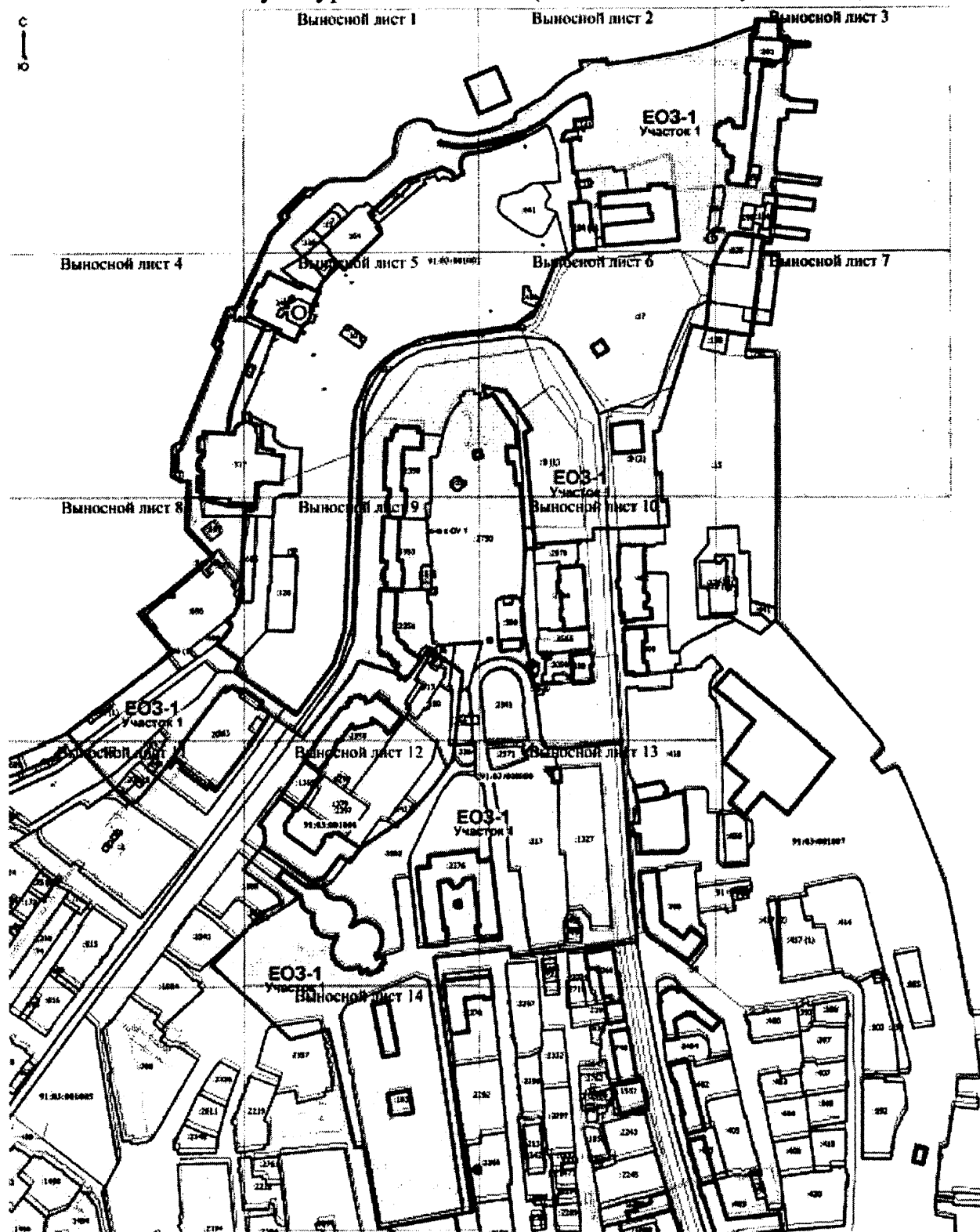




**ЮЖНАЯ БУХТА**



**Схема характерных (поворотных) точек плана границ единой охранной зоны объектов культурного наследия (ЕОЗ подзона 1, участок 1)**

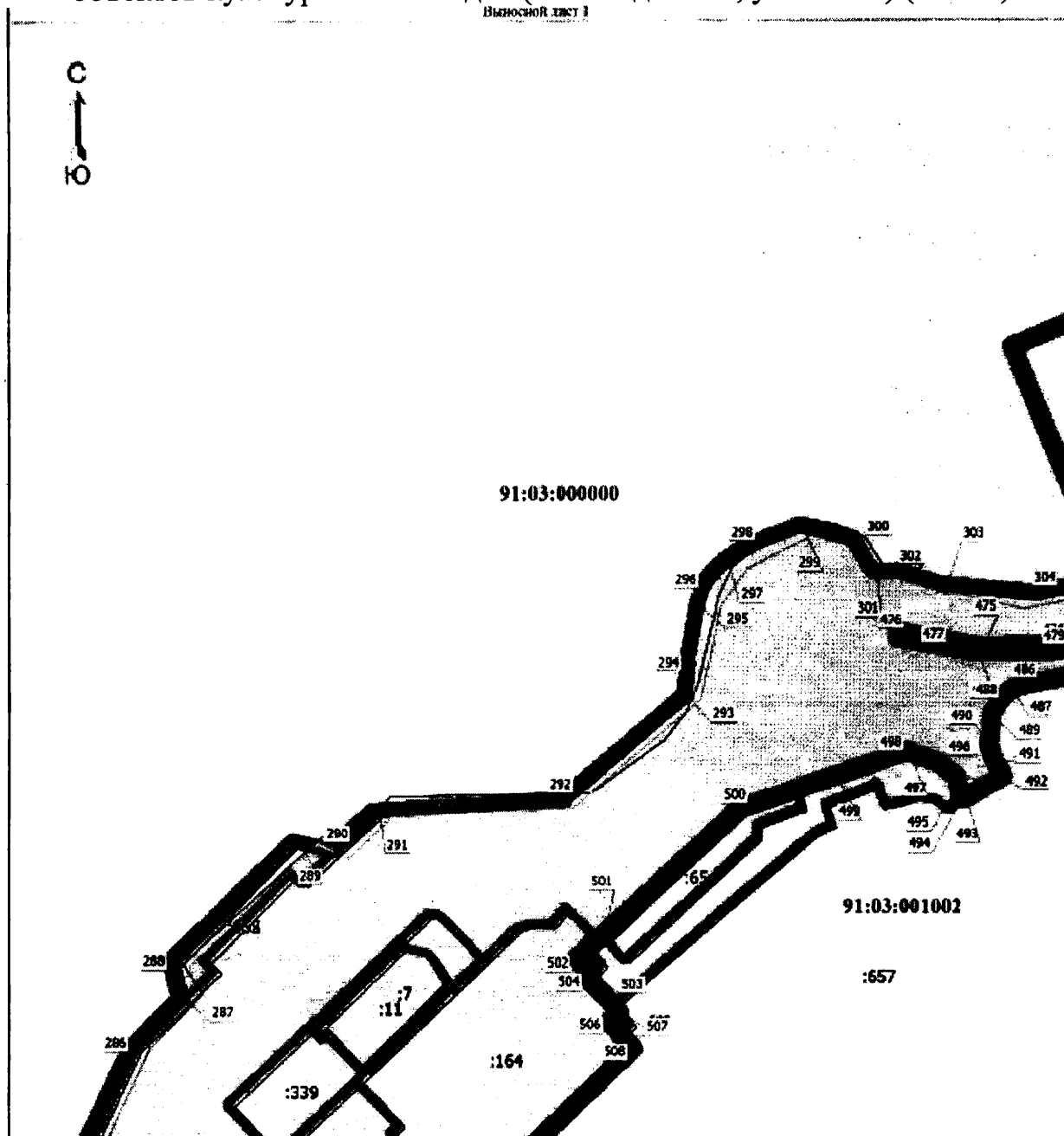


**Условные обозначения:**

- Зона с ОУ 1 – зона с особыми условиями использования территории. Зона с ОУ 1 – единая охранная зона объектов культурного наследия (ЕОЗ подзона 1, участок 1);
- – характерная точка границы, сведения о которой позволяют однозначно определить ее положение на местности;
- n1 – обозначение новой характерной точки.

Схема характерных (поворотных) точек плана границ единой охранной зоны объектов культурного наследия (ЕОЗ подзона 1, участок 1) (лист 1)

Выносной лист 1

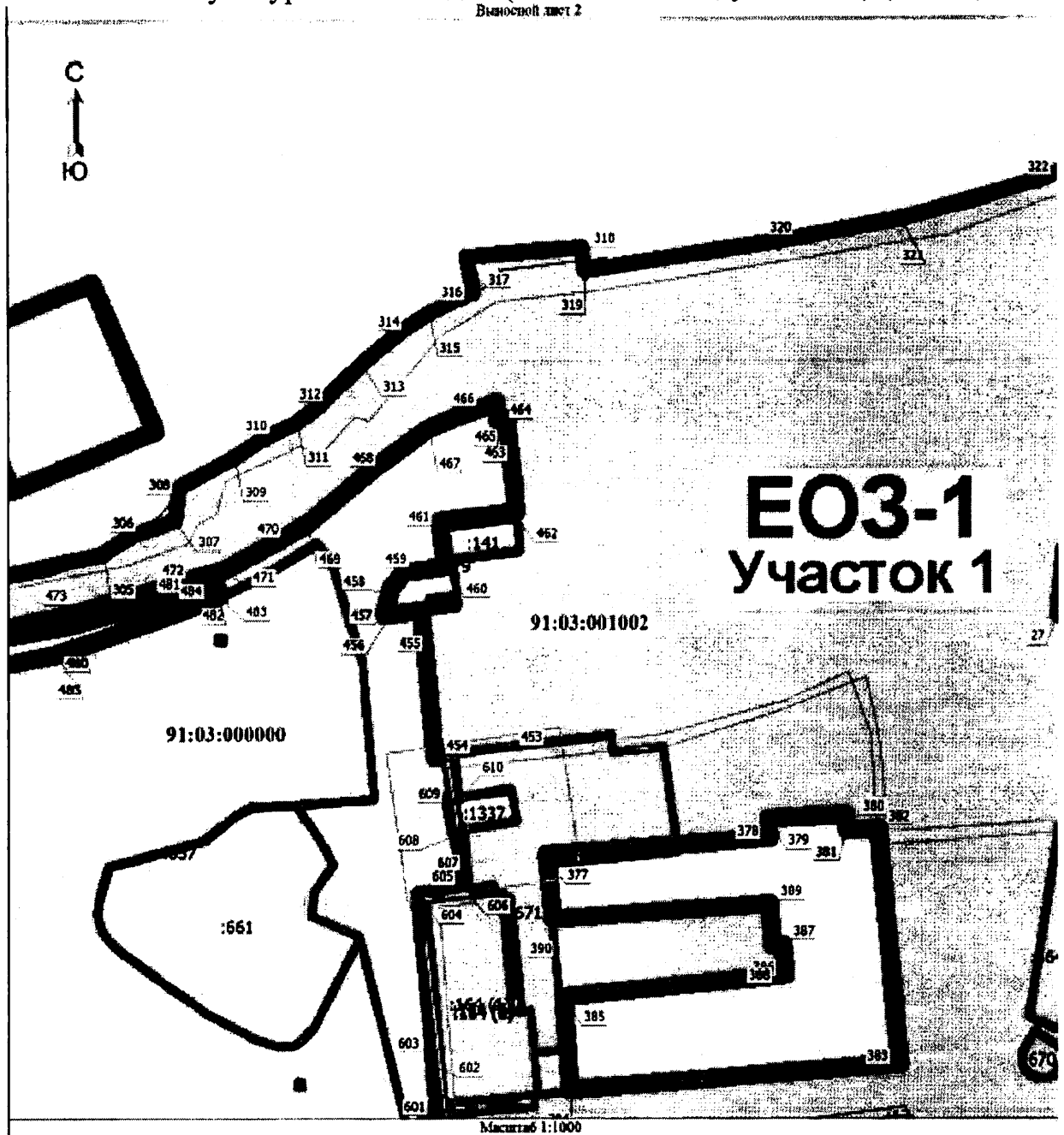


Условные обозначения:

- Зона с ОУ 1 – зона с особыми условиями использования территории. Зона с ОУ 1 – единая охранная зона объектов культурного наследия (ЕОЗ подзона 1, участок 1);
- – характерная точка границы, сведения о которой позволяют однозначно определить ее положение на местности;
  - н1 – обозначение новой характерной точки.

Схема характерных (поворотных) точек плана границ единой охранной зоны объектов культурного наследия (ЕОЗ подзона 1, участок 1) (лист 2)

Выноской лист 2

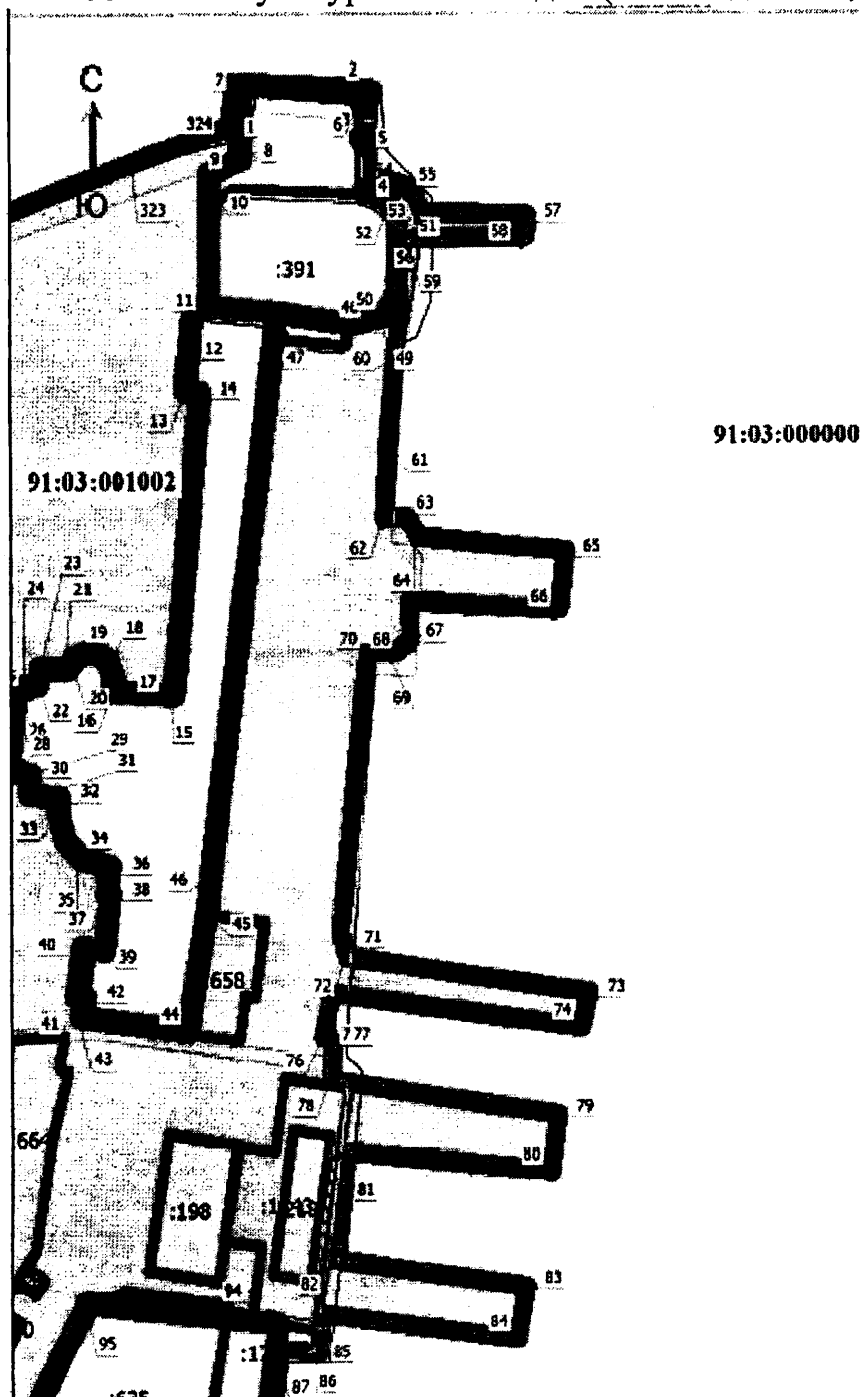


Условные обозначения:

- Зона с ОУ 1 – зона с особыми условиями использования территории. Зона с ОУ 1 – единая охранная зона объектов культурного наследия (ЕОЗ подзона 1, участок 1);
- – характерная точка границы, сведения о которой позволяют однозначно определить ее положение на местности;
  - н1 – обозначение новой характерной точки.



Схема характерных (поворотных) точек плана границ единой охранной зоны объектов культурного наследия (ЕОЗ подзона 1, участок 1) (лист 3)

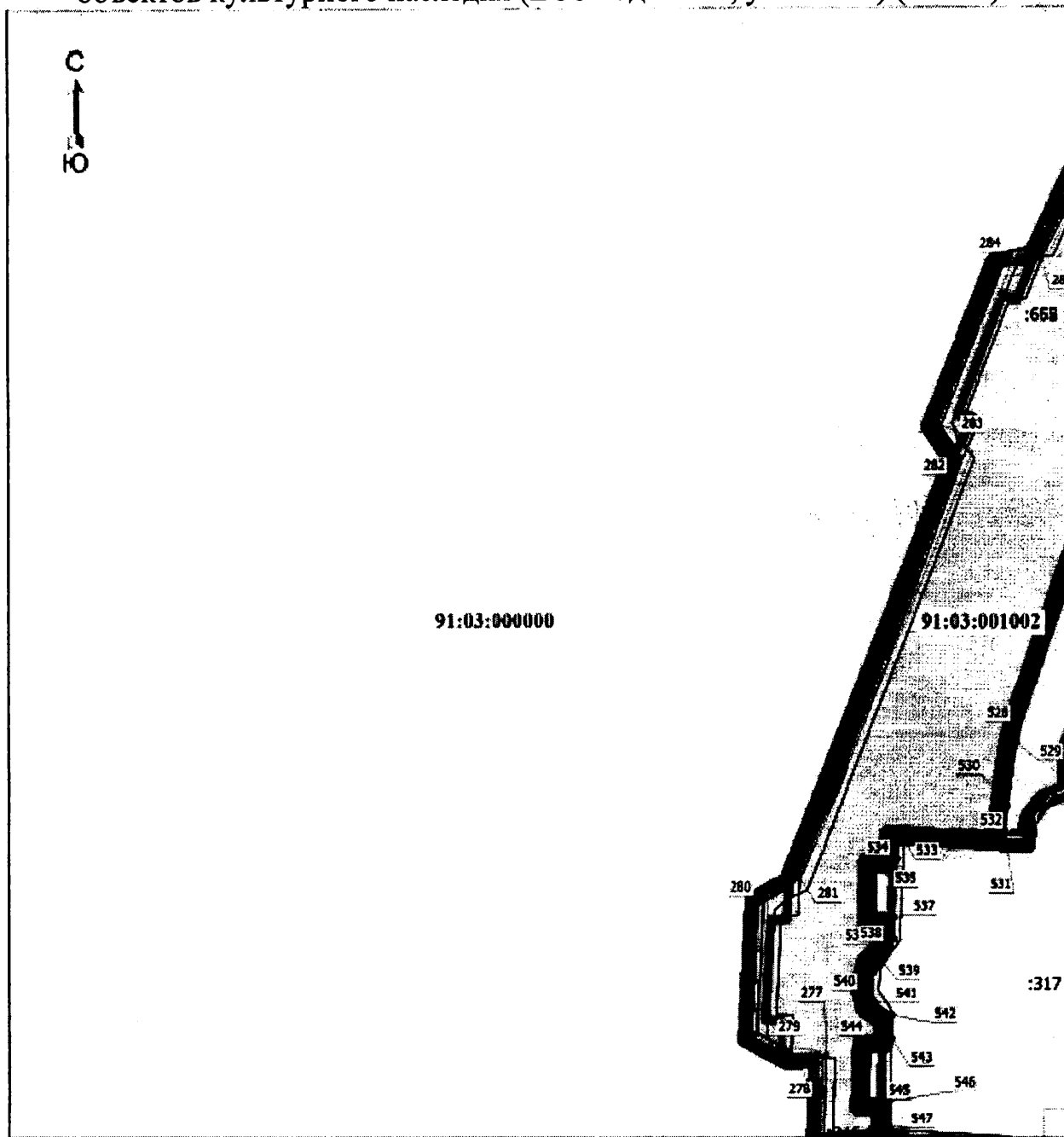


Условные обозначения:

- Зона с — зона с особыми условиями использования территории. Зона с ОУ 1 — единая охранная зона объектов культурного наследия (ЕОЗ подзона 1, участок 1);
- — характерная точка границы, сведения о которой позволяют однозначно определить ее положение на местности;
- н1 — обозначение новой характерной точки.



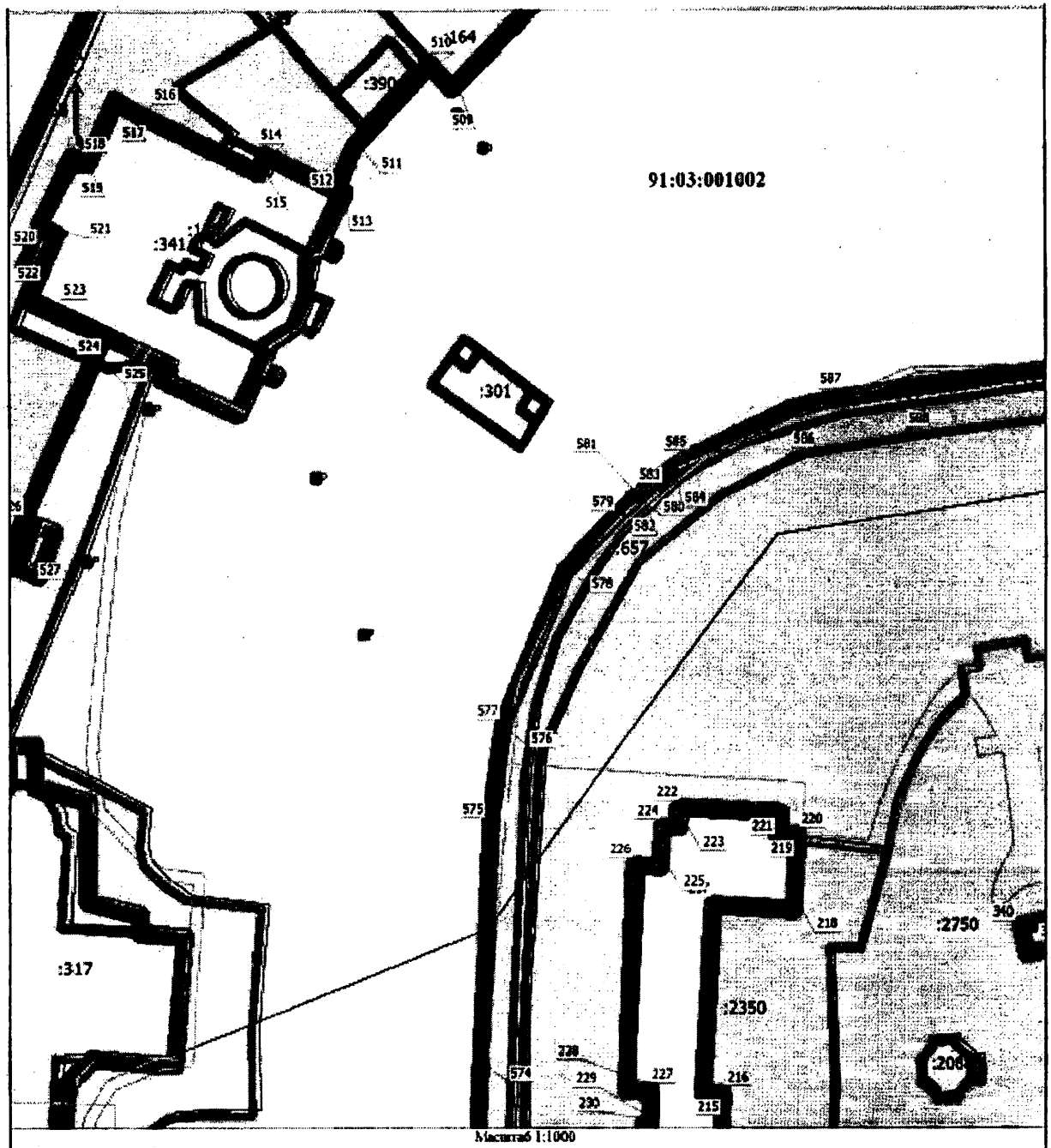
**Схема характерных (поворотных) точек плана границ единой охранной зоны  
объектов культурного наследия (ЕОЗ подзона 1, участок 1) (лист 4)**



**Условные обозначения:**

- |        |  |
|--------|--|
| Зона с | – зона с особыми условиями использования территории. Зона с ОУ 1 – единая охранная зона                    |
| ОУ 1   | объектов культурного наследия (ЕОЗ подзона 1, участок 1);  |
| ●      | – характерная точка границы, сведения о которой позволяют однозначно определить ее положение на местности; |
| n1     | – обозначение новой характерной точки.   |

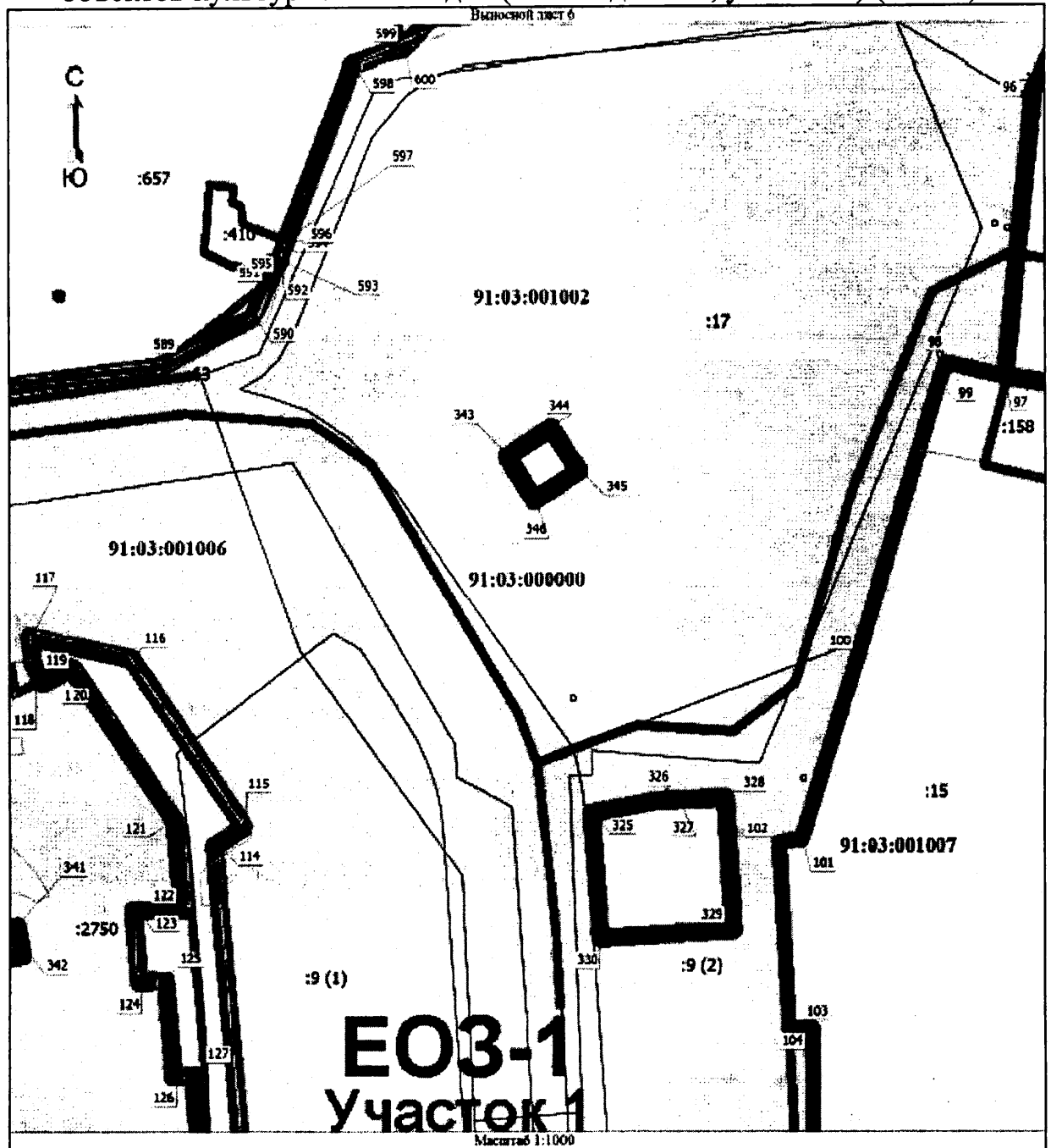
Схема характерных (поворотных) точек плана границ единой охранной зоны объектов культурного наследия (ЕОЗ подзона 1, участок 1) (лист 5)



Условные обозначения:

- Зона с ОУ 1 – зона с особыми условиями использования территории. Зона с ОУ 1 – единая охранная зона объектов культурного наследия (ЕОЗ подзона 1, участок 1);
- – характерная точка границы, сведения о которой позволяют однозначно определить ее положение на местности;
- н1 – обозначение новой характерной точки.

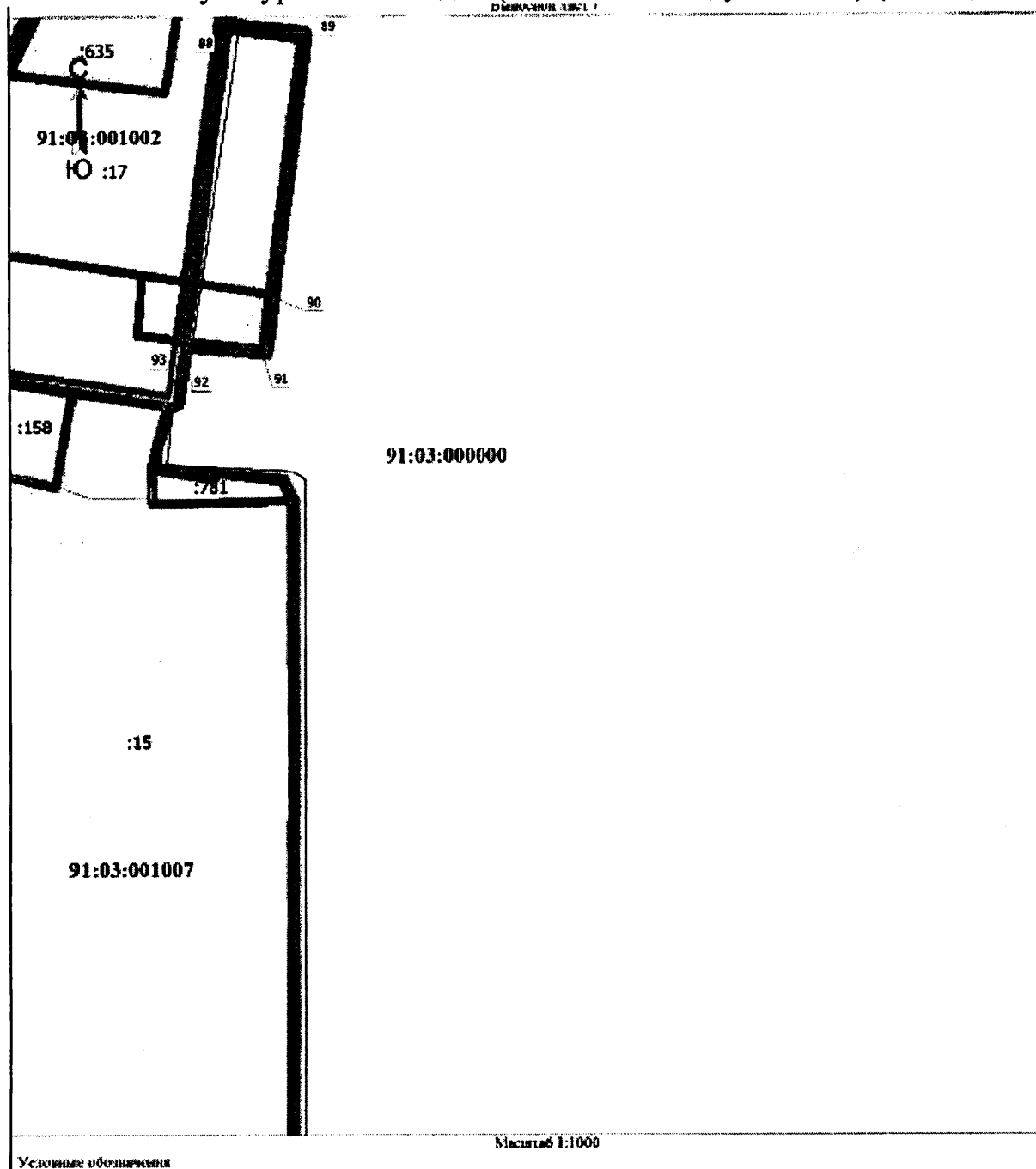
Схема характерных (поворотных) точек плана границ единой охранной зоны объектов культурного наследия (ЕОЗ подзона 1, участок 1) (лист 6)



Условные обозначения:

- Зона с ОУ 1 – зона с особыми условиями использования территории. Зона с ОУ 1 – единая охранная зона объектов культурного наследия (ЕОЗ подзона 1, участок 1);
- – характерная точка границы, сведения о которой позволяют однозначно определить ее положение на местности;
- н1 – обозначение новой характерной точки.

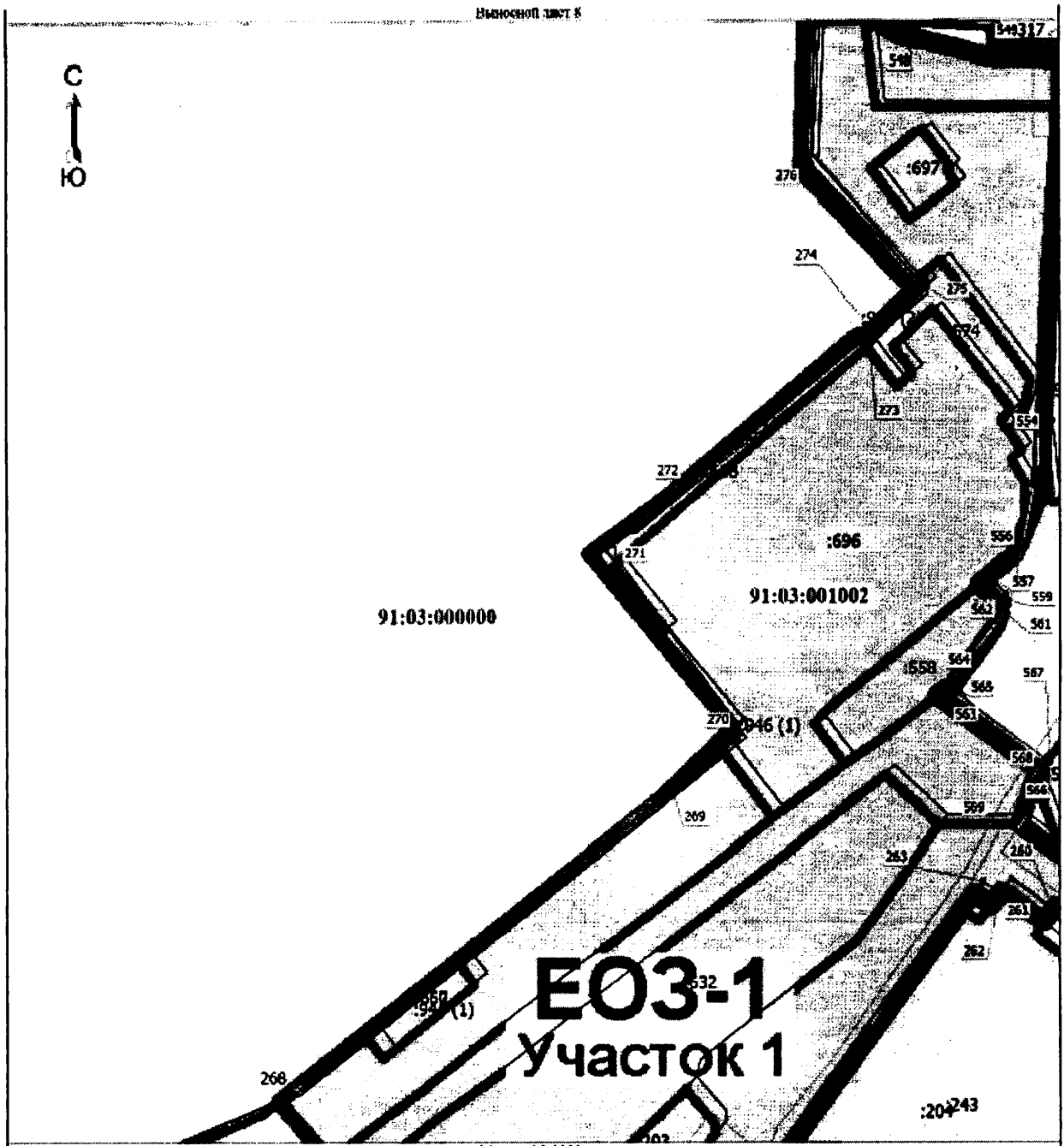
Схема характерных (поворотных) точек плана границ единой охранной зоны объектов культурного наследия (ЕОЗ подзона 1, участок 1) (лист 7)



Условные обозначения:

- Зона с – зона с особыми условиями использования территории. Зона с ОУ 1 – единая охранная зона объектов культурного наследия (ЕОЗ подзона 1, участок 1);
- ОУ 1 – характерная точка границы, сведения о которой позволяют однозначно определить ее положение на местности;
- – обозначение новой характерной точки.

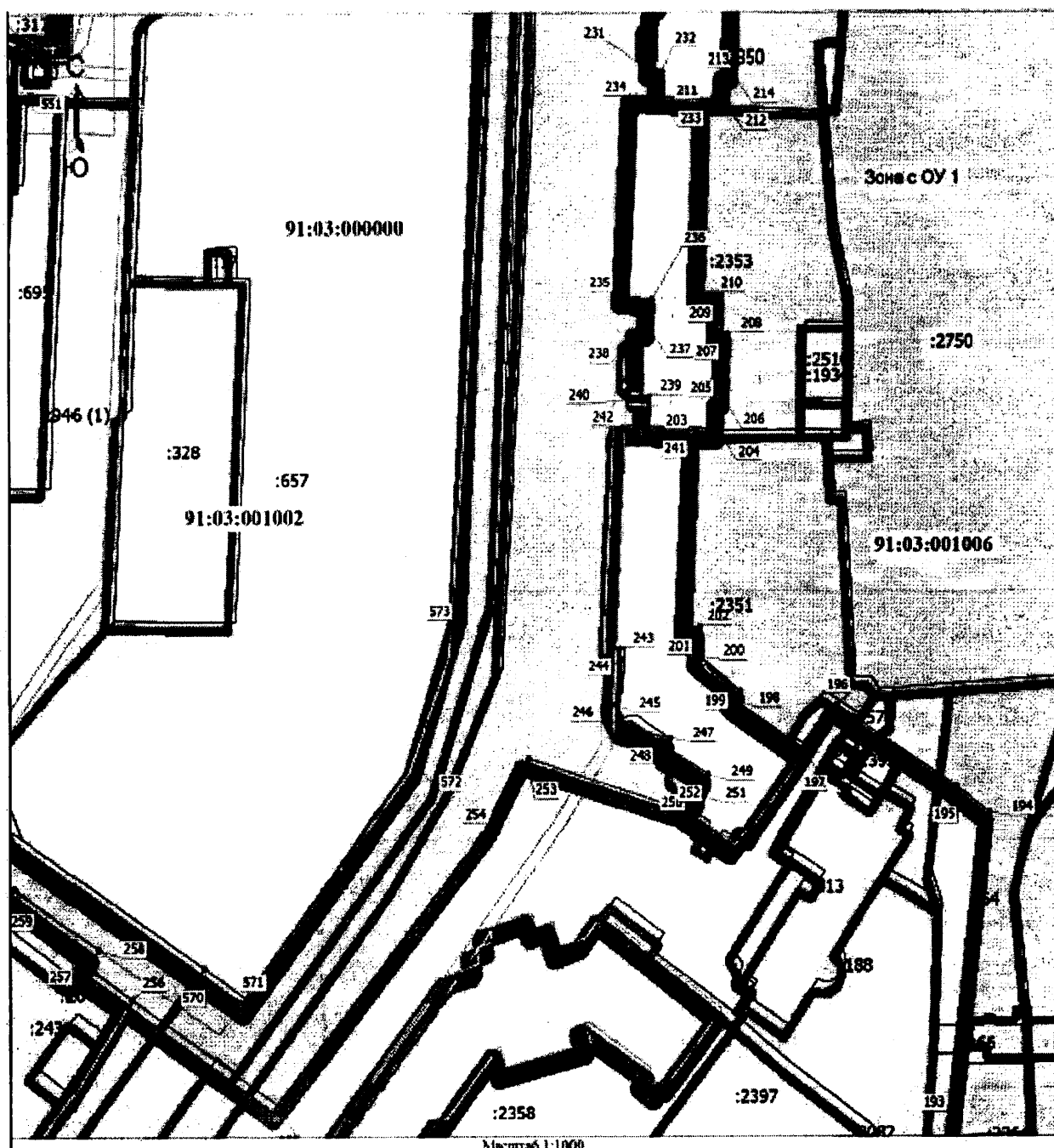
Схема характерных (поворотных) точек плана границ единой охранной зоны объектов культурного наследия (ЕОЗ подзона 1, участок 1) (лист 8)



Условные обозначения:

- Зона с ОУ 1 – зона с особыми условиями использования территории. Зона с ОУ 1 – единая охранная зона объектов культурного наследия (ЕОЗ подзона 1, участок 1);
- – характерная точка границы, сведения о которой позволяют однозначно определить ее положение на местности;
  - н1 – обозначение новой характерной точки.

Схема характерных (поворотных) точек плана границ единой охранной зоны объектов культурного наследия (ЕОЗ подзона 1, участок 1) (лист 9)

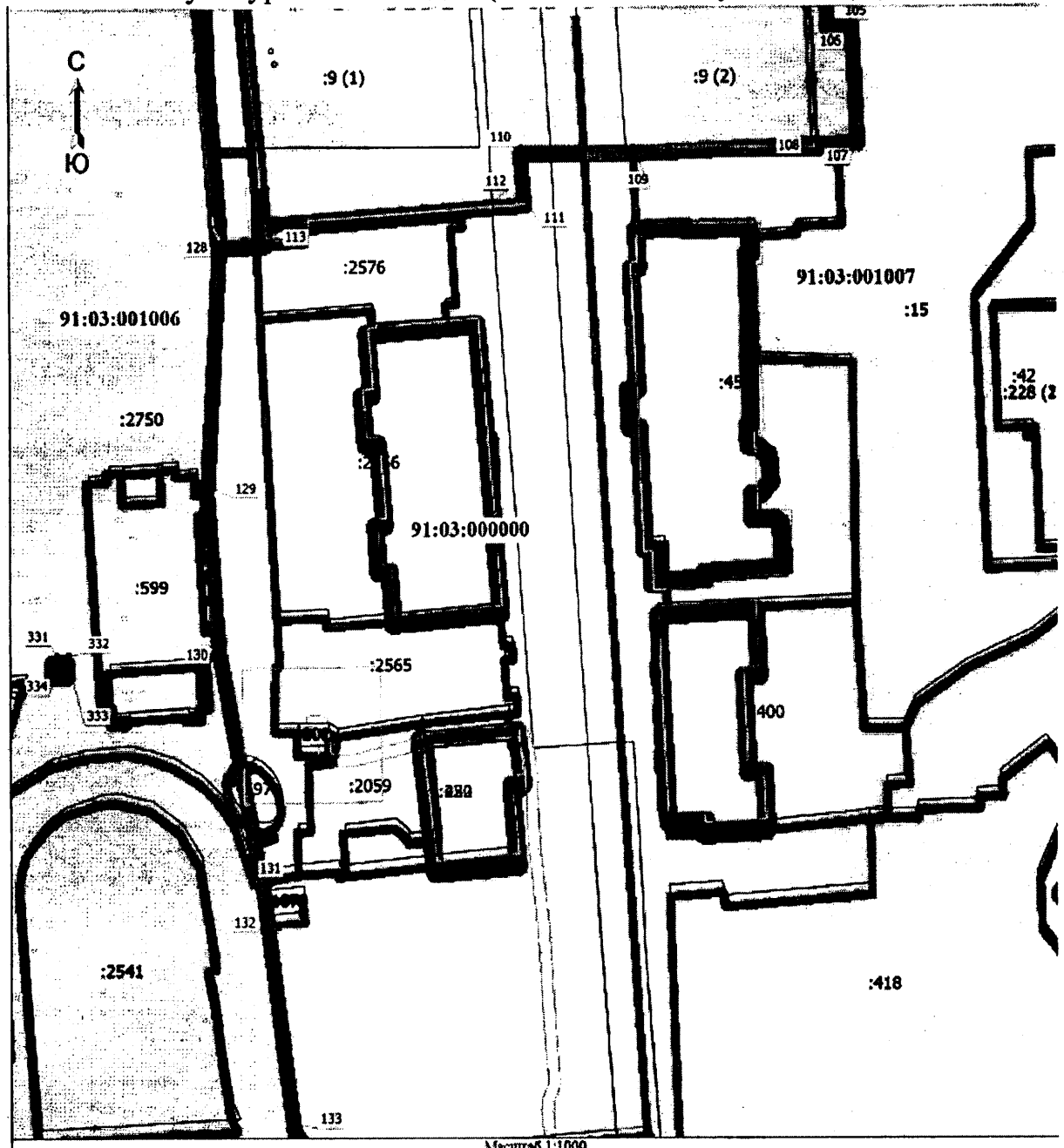


Масштаб 1:1000

Условные обозначения:

- Зона с — зона с особыми условиями использования территории. Зона с ОУ 1 — единая охранная зона объектов культурного наследия (ЕОЗ подзона 1, участок 1);
- ОУ 1 — характерная точка границы, сведения о которой позволяют однозначно определить ее положение на местности;
- — обозначение новой характерной точки.

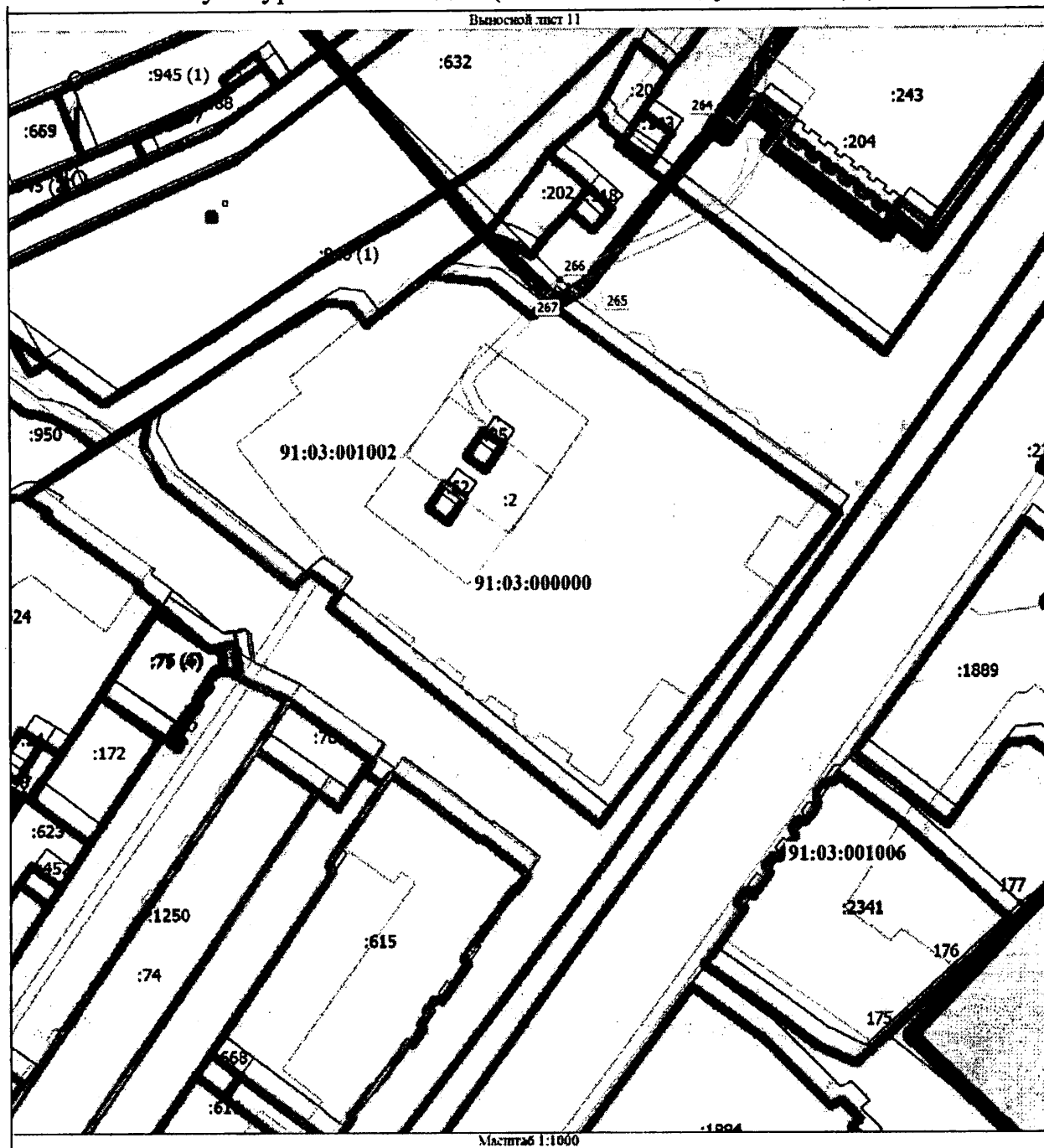
**Схема характерных (поворотных) точек плана границ единой охранной зоны объектов культурного наследия (ЕОЗ подзона 1, участок 1) (лист 10)**



**Условные обозначения:**

- Зона с ОУ 1 – зона с особыми условиями использования территории. Зона с ОУ 1 – единая охранная зона объектов культурного наследия (ЕОЗ подзона 1, участок 1);
- – характерная точка границы, сведения о которой позволяют однозначно определить ее положение на местности;
  - н1 – обозначение новой характерной точки.

Схема характерных (поворотных) точек плана границ единой охранной зоны объектов культурного наследия (ЕОЗ подзона 1, участок 1) (лист 11)

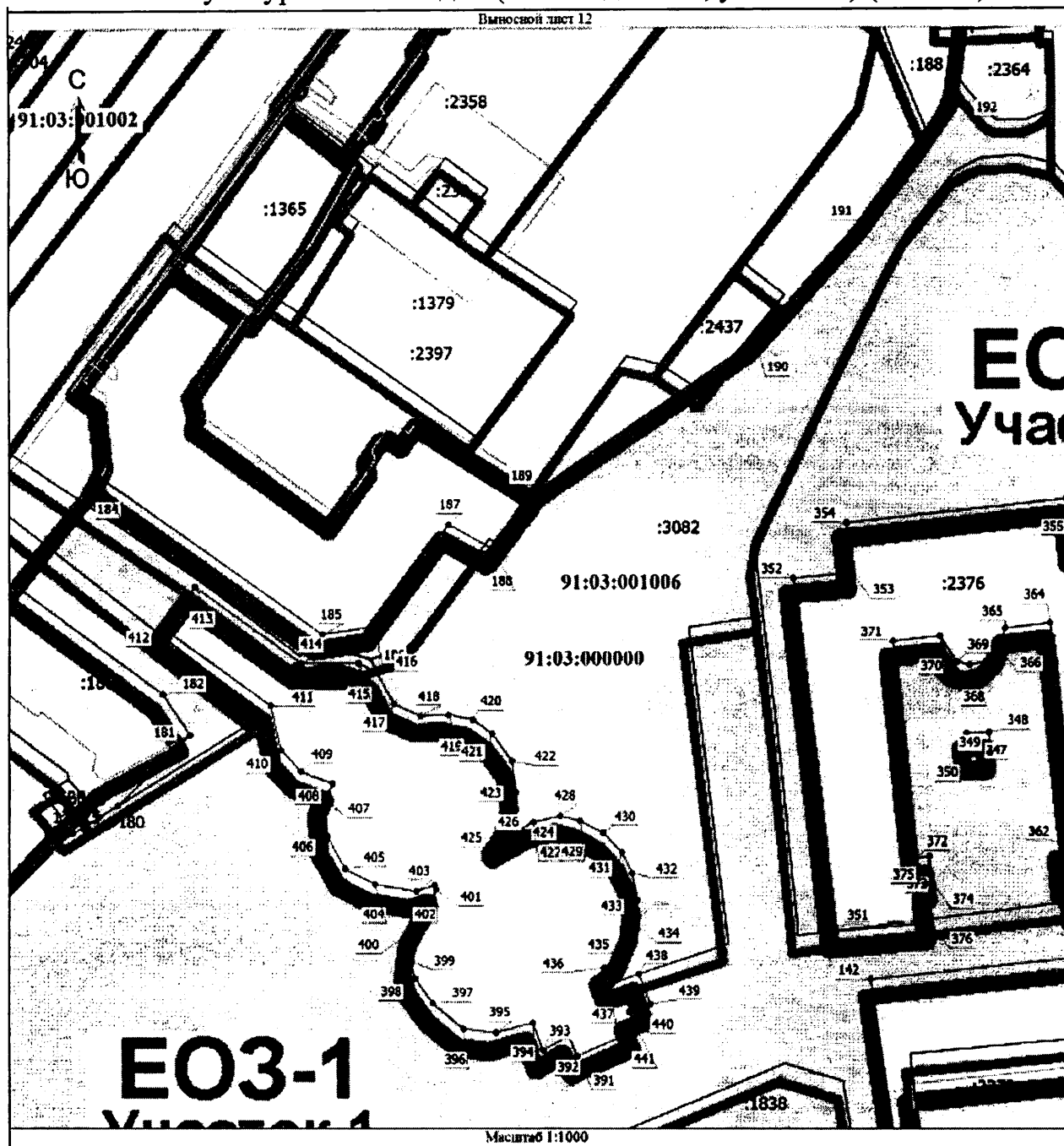


Условные обозначения:

- Зона с ОУ 1 – зона с особыми условиями использования территории. Зона с ОУ 1 – единая охранная зона объектов культурного наследия (ЕОЗ подзона 1, участок 1);  
 ● – характерная точка границы, сведения о которой позволяют однозначно определить ее положение на местности;  
 н1 – обозначение новой характерной точки.



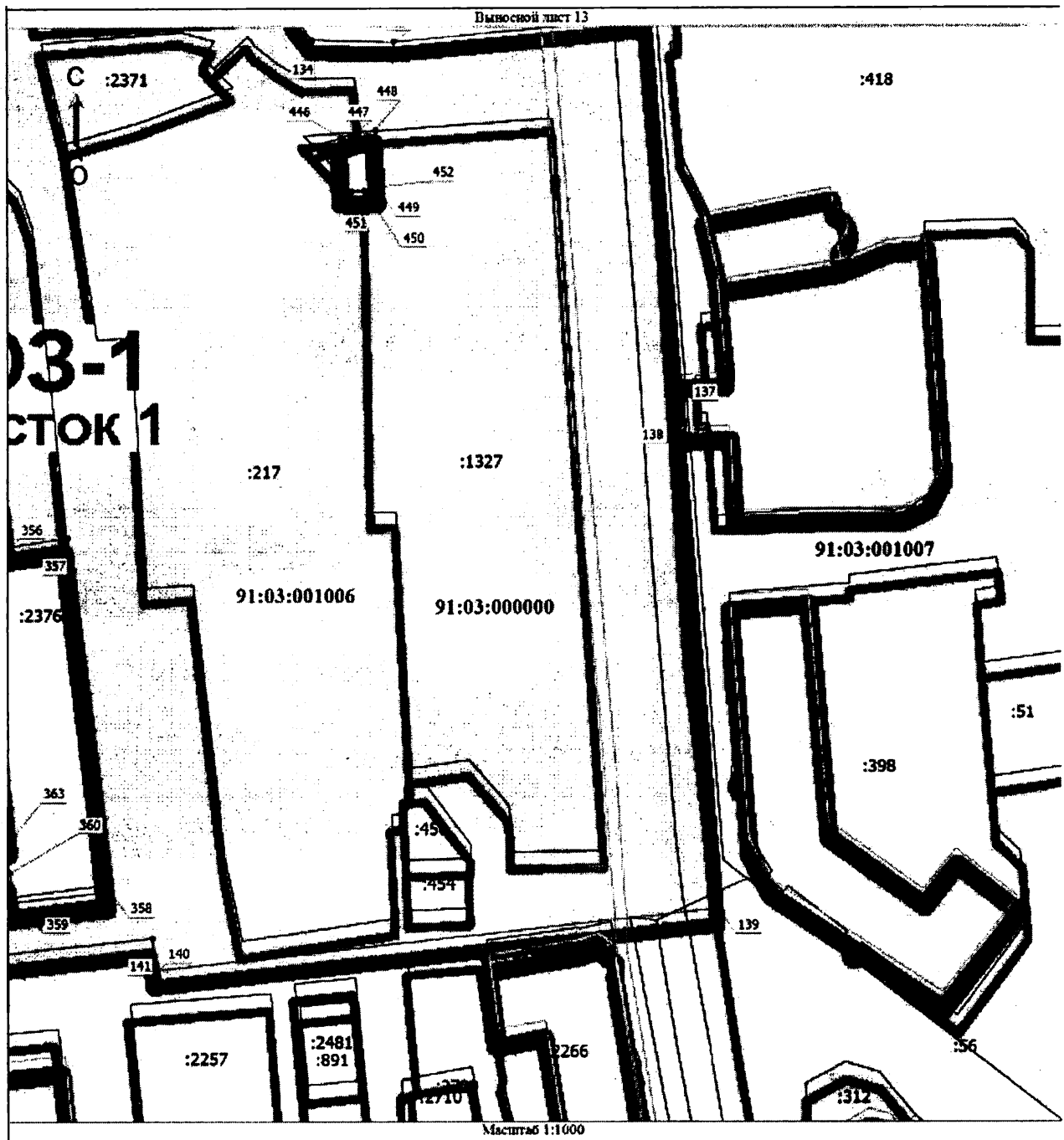
Схема характерных (поворотных) точек плана границ единой охранной зоны объектов культурного наследия (ЕОЗ подзона 1, участок 1) (лист 12)



Условные обозначения:

- Зона с ОУ 1 – зона с особыми условиями использования территории. Зона с ОУ 1 – единая охранная зона объектов культурного наследия (ЕОЗ подзона 1 участок 1);
- – характерная точка границы, сведения о которой позволяют однозначно определить ее положение на местности;
  - н1 – обозначение новой характерной точки.

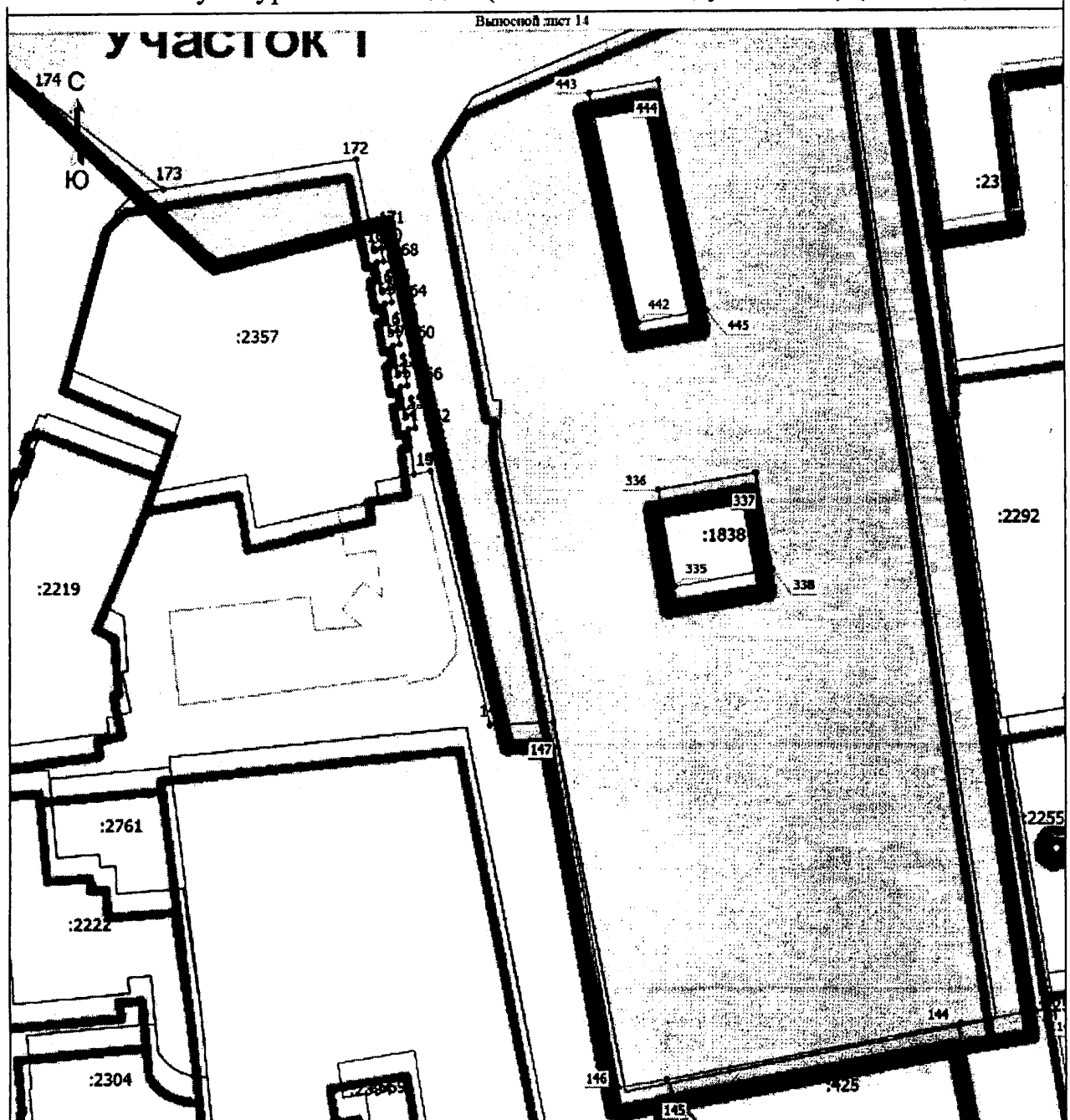
Схема характерных (поворотных) точек плана границ единой охранной зоны объектов культурного наследия (ЕОЗ подзона 1, участок 1) (лист 13)



Условные обозначения:

- Зона с ОУ 1 – зона с особыми условиями использования территории. Зона с ОУ 1 – единая охранная зона объектов культурного наследия (ЕОЗ подзона 1, участок 1);
- – характерная точка границы, сведения о которой позволяют однозначно определить ее положение на местности;
  - н1 – обозначение новой характерной точки.

Схема характерных (поворотных) точек плана границ единой охранной зоны объектов культурного наследия (ЕОЗ подзона 1, участок 1) (лист 14)

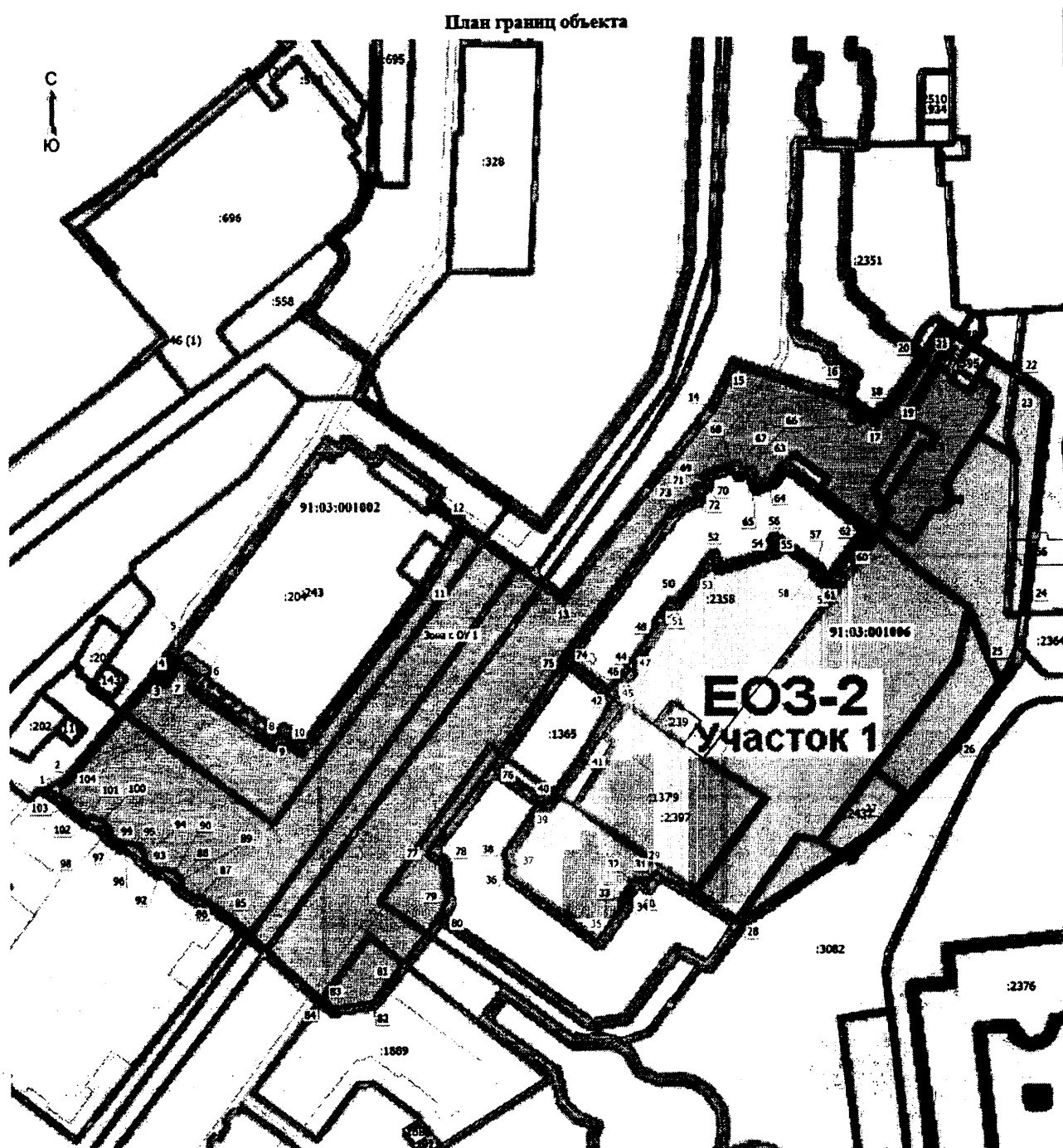


**Условные обозначения:**

- Зона с ОУ 1 – зона с особыми условиями использования территории. Зона с ОУ 1 – единая охранная зона объектов культурного наследия (ЕОЗ подзона 1, участок 1);
- – характерная точка границы, сведения о которой позволяют однозначно определить ее положение на местности;
- н1 – обозначение новой характерной точки.

Зона с ОУ 1	– зона с особыми условиями использования территории. Зона с ОУ 1 – единая охранная зона объектов культурного наследия (ЕОЗ подзона 1, участок 2);
●	– характерная точка границы, сведения о которой позволяют однозначно определить ее положение на местности;
н1	– обозначение новой характерной точки.

Схема характерных (поворотных) точек плана границ единой охранной зоны объектов культурного наследия (ЕОЗ подзона 2, участок 1)



**Условные обозначения:**

- Зона с ОУ 1 – зона с особыми условиями использования территории. Зона с ОУ 1 – единая охранная зона объектов культурного наследия (ЕОЗ подзона 2, участок 1);
- – характерная точка границы, сведения о которой позволяют однозначно определить ее положение на местности;
- н1 – обозначение новой характерной точки.

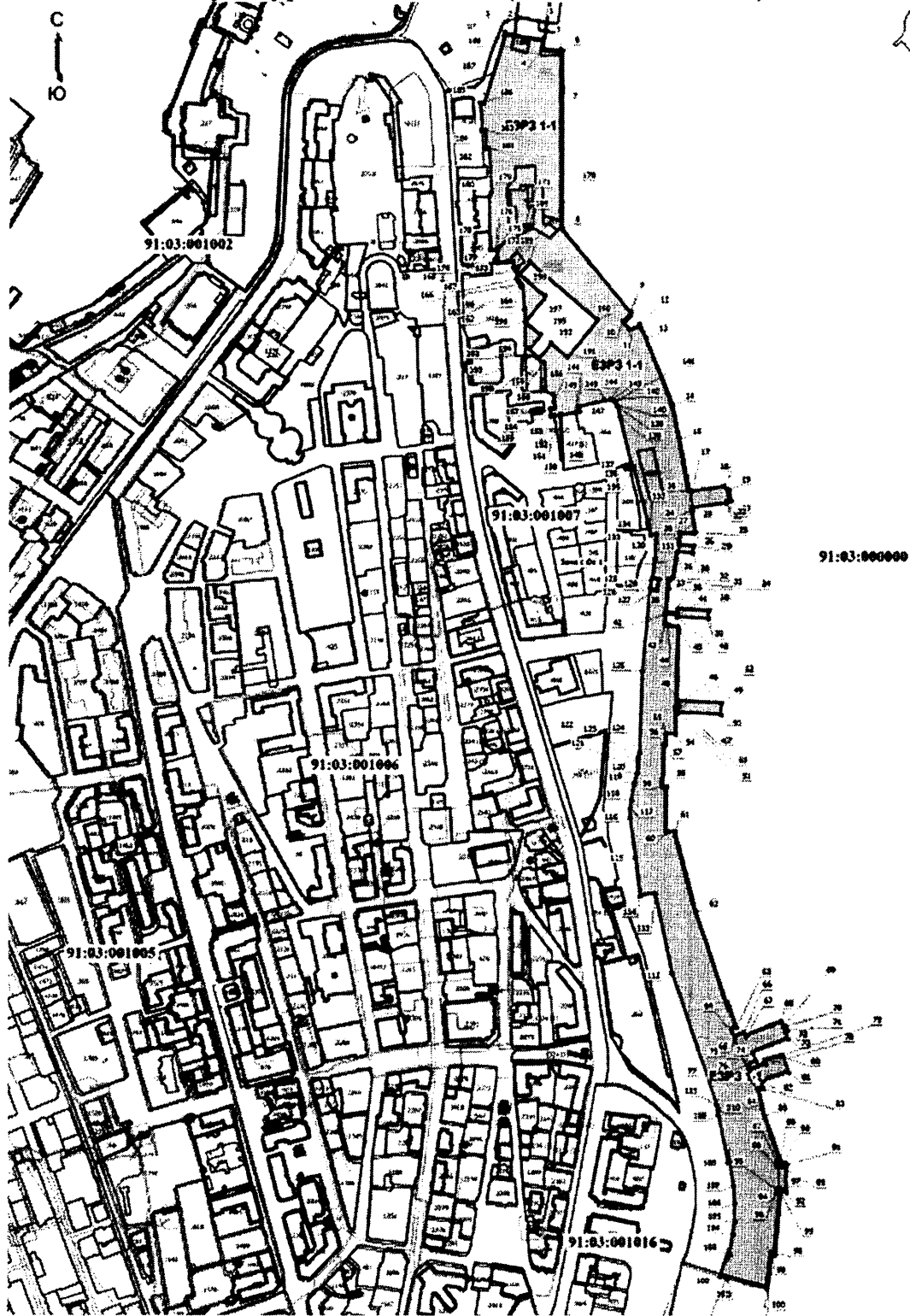
Схема характерных (поворотных) точек плана границ единой охранной зоны объектов культурного наследия (ЕОЗ подзона 2, участок 2)



Условные обозначения:

- Зона с ОУ 1 – зона с особыми условиями использования территории. Зона с ОУ 1 – единая охранная зона объектов культурного наследия (ЕОЗ подзона 2, участок 2);
- – характерная точка границы, сведения о которой позволяют однозначно определить ее положение на местности;
- н1 – обозначение новой характерной точки.

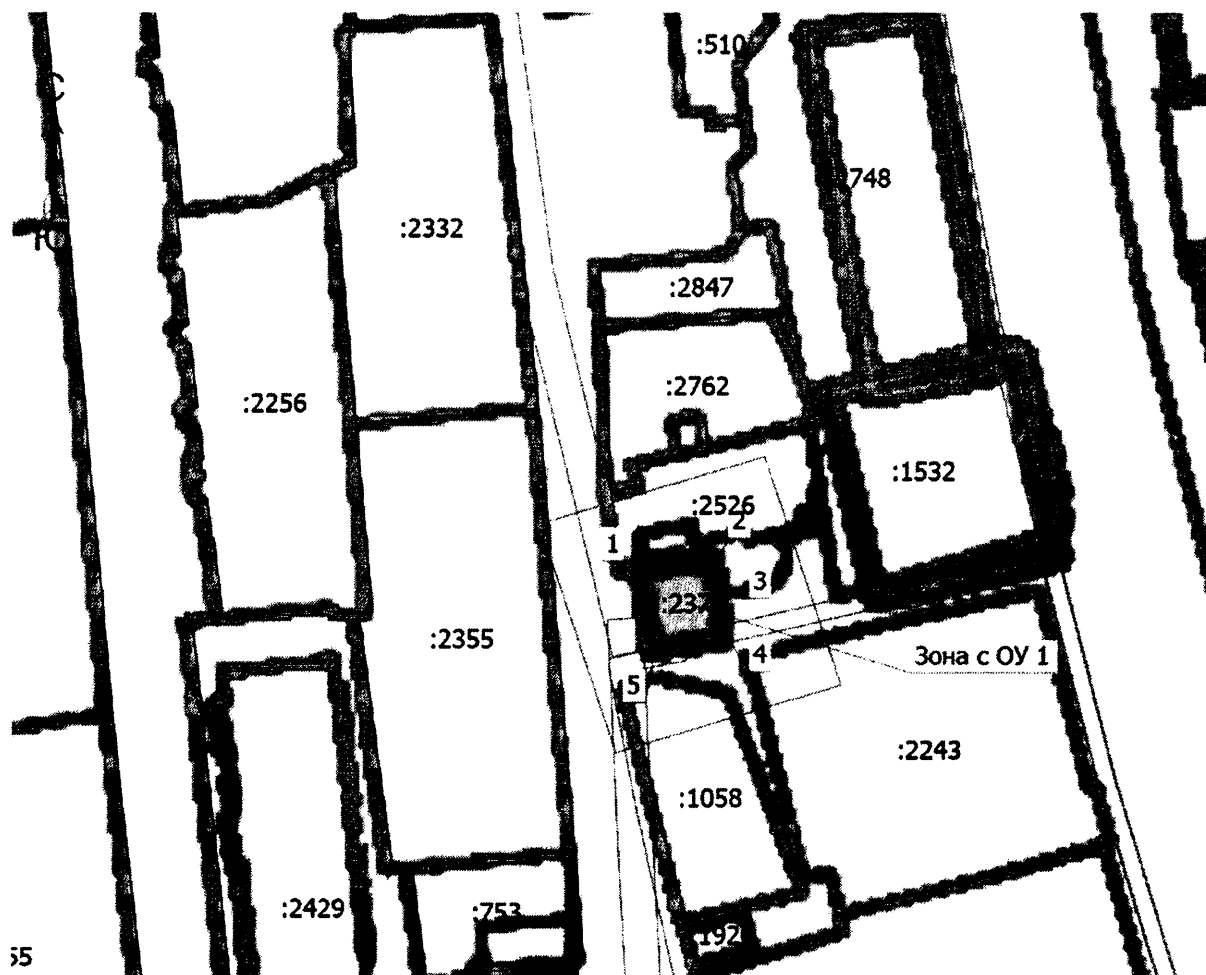
Схема характерных (поворотных) точек плана границ единой зоны регулирования застройки и хозяйственной деятельности объектов культурного наследия (ЕЗРЗ подзона 1-1)



Условные обозначения:

- Зона с ОУ 1 — зона с особыми условиями использования территории. Зона с ОУ 1 — единая зона регулирования застройки и хозяйственной деятельности объектов культурного наследия (ЕЗРЗ подзона 1-1);
- — характерная точка границы, сведения о которой позволяют однозначно определить ее положение на местности;
  - н1 — обозначение новой характерной точки.

Схема характерных (поворотных) точек плана границ единой зоны регулирования застройки и хозяйственной деятельности объектов культурного наследия (ЕЗРЗ подзона 1–2, участок 1)

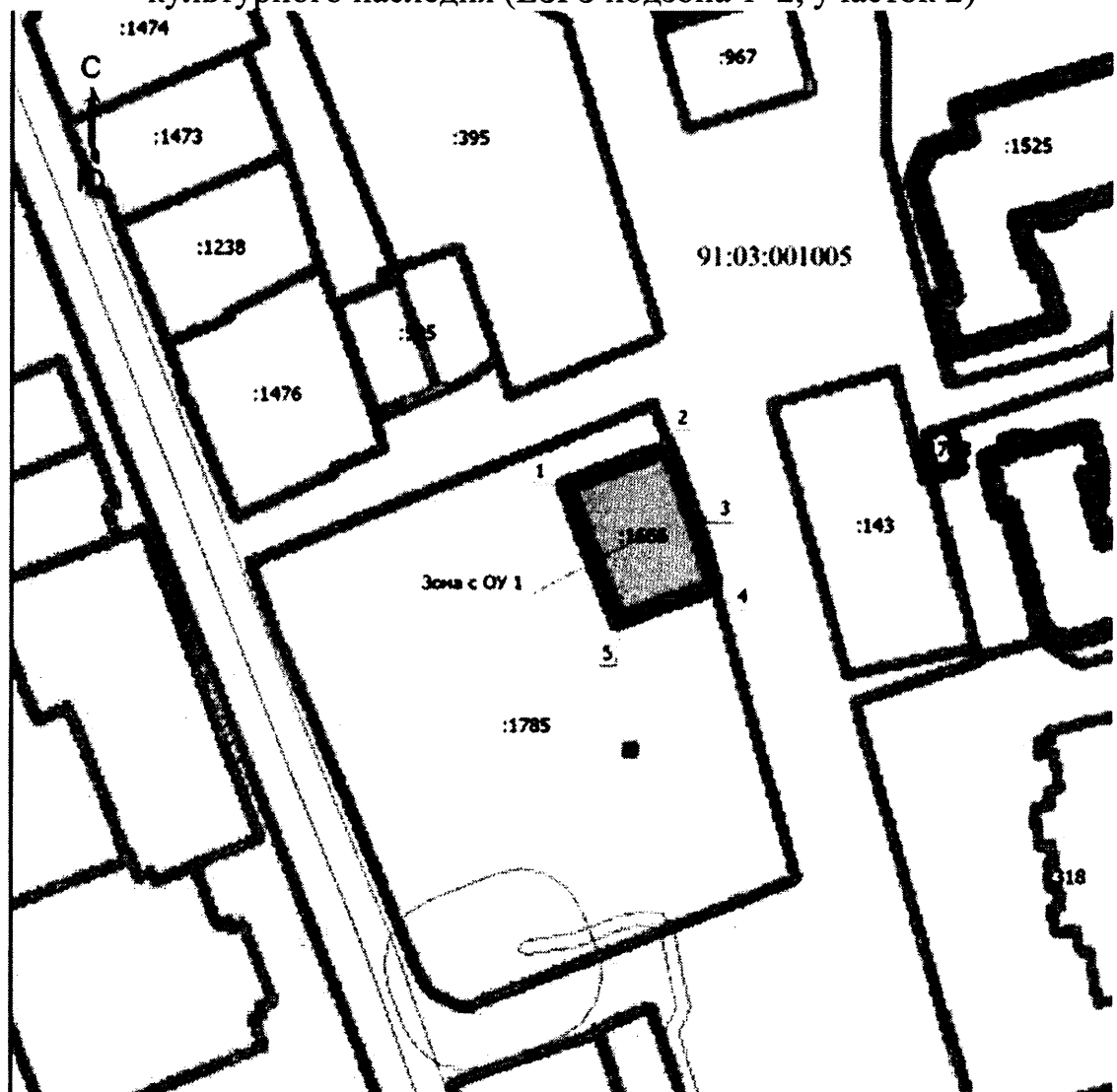


Условные обозначения:

- Зона с ОУ 1 – зона с особыми условиями использования территории. Зона с ОУ 1 – единая зона регулирования застройки и хозяйственной деятельности объектов культурного наследия (ЕЗРЗ подзона 1–2, участок 1);
- – характерная точка границы, сведения о которой позволяют однозначно определить ее положение на местности;
  - н1 – обозначение новой характерной точки.



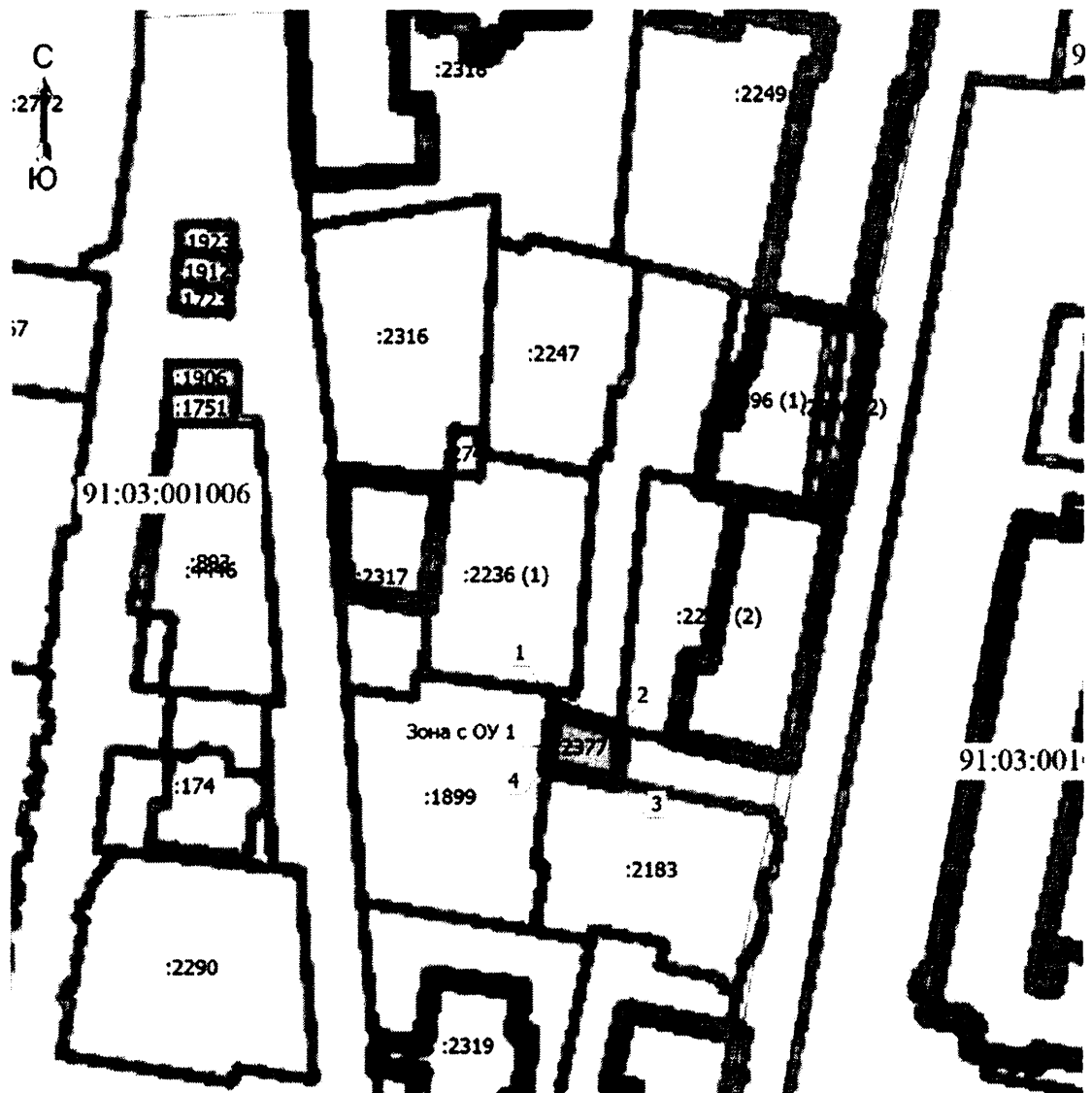
Схема характерных (поворотных) точек плана границ единой зоны регулирования застройки и хозяйственной деятельности объектов культурного наследия (ЕЗРЗ подзона 1–2, участок 2)



Условные обозначения:

- Зона с ОУ 1 – зона с особыми условиями использования территории. Зона с ОУ 1 – единая зона регулирования застройки и хозяйственной деятельности объектов культурного наследия (ЕЗРЗ подзона 1–2, участок 2);
- – характерная точка границы, сведения о которой позволяют однозначно определить ее положение на местности;
- n1 – обозначение новой характерной точки.

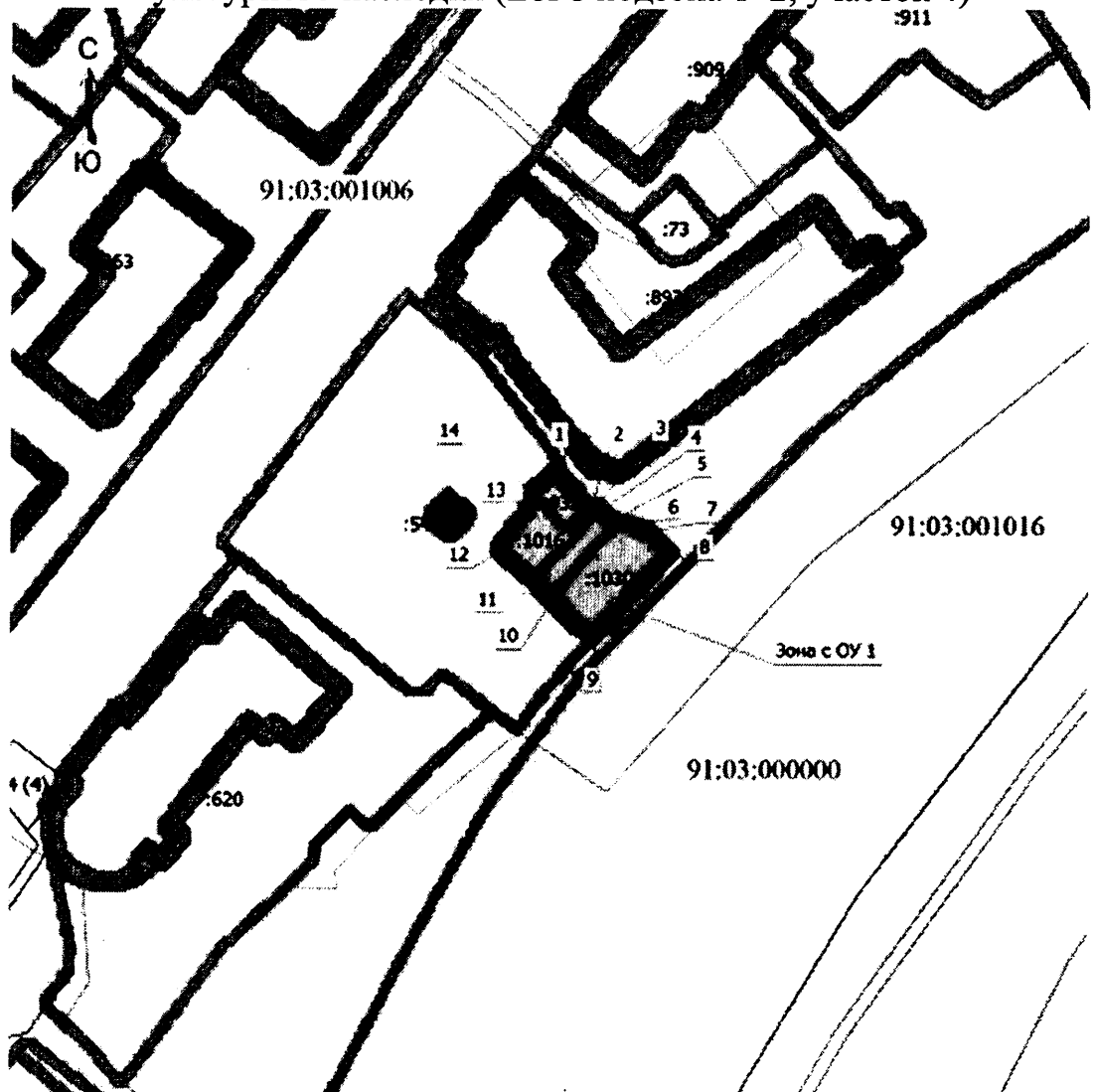
Схема характерных (поворотных) точек плана границ единой зоны регулирования застройки и хозяйственной деятельности объектов культурного наследия (ЕЗРЗ подзона 1–2, участок 3)



Условные обозначения:

- Зона с ОУ 1 – зона с особыми условиями использования территории. Зона с ОУ 1 – единая зона регулирования застройки и хозяйственной деятельности объектов культурного наследия (ЕЗРЗ подзона 1–2, участок 3);
- – характерная точка границы, сведения о которой позволяют однозначно определить ее положение на местности;
  - н1 – обозначение новой характерной точки.

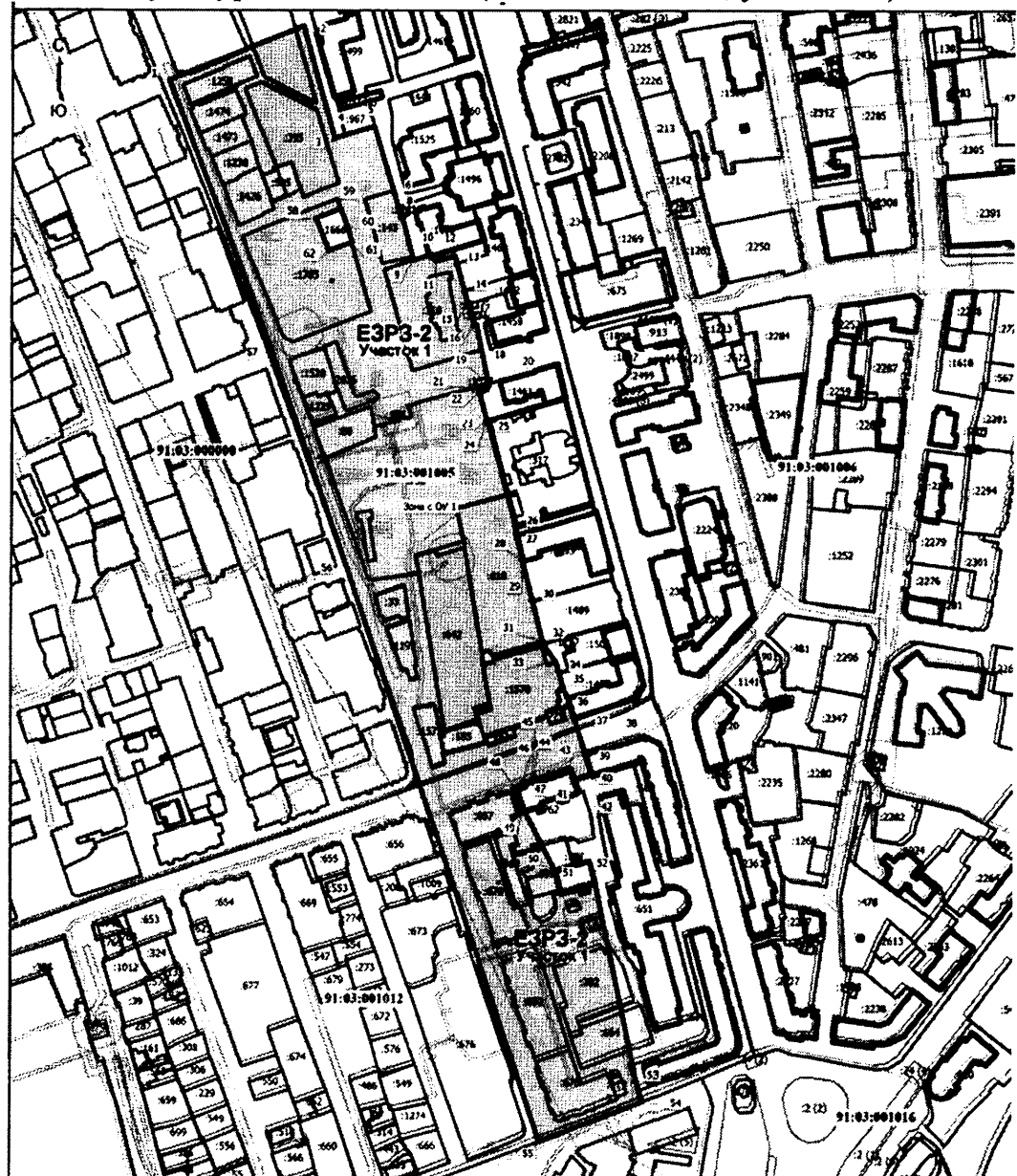
Схема характерных (поворотных) точек плана границ единой зоны регулирования застройки и хозяйственной деятельности объектов культурного наследия (ЕЗРЗ подзона 1–2, участок 4)



**Условные обозначения:**

- Зона с ОУ 1 – зона с особыми условиями использования территории. Зона с ОУ 1 – единая зона регулирования застройки и хозяйственной деятельности объектов культурного наследия (ЕЗРЗ подзона 1–2, участок 4);
- – характерная точка границы, сведения о которой позволяют однозначно определить ее положение на местности;
- н1 – обозначение новой характерной точки.

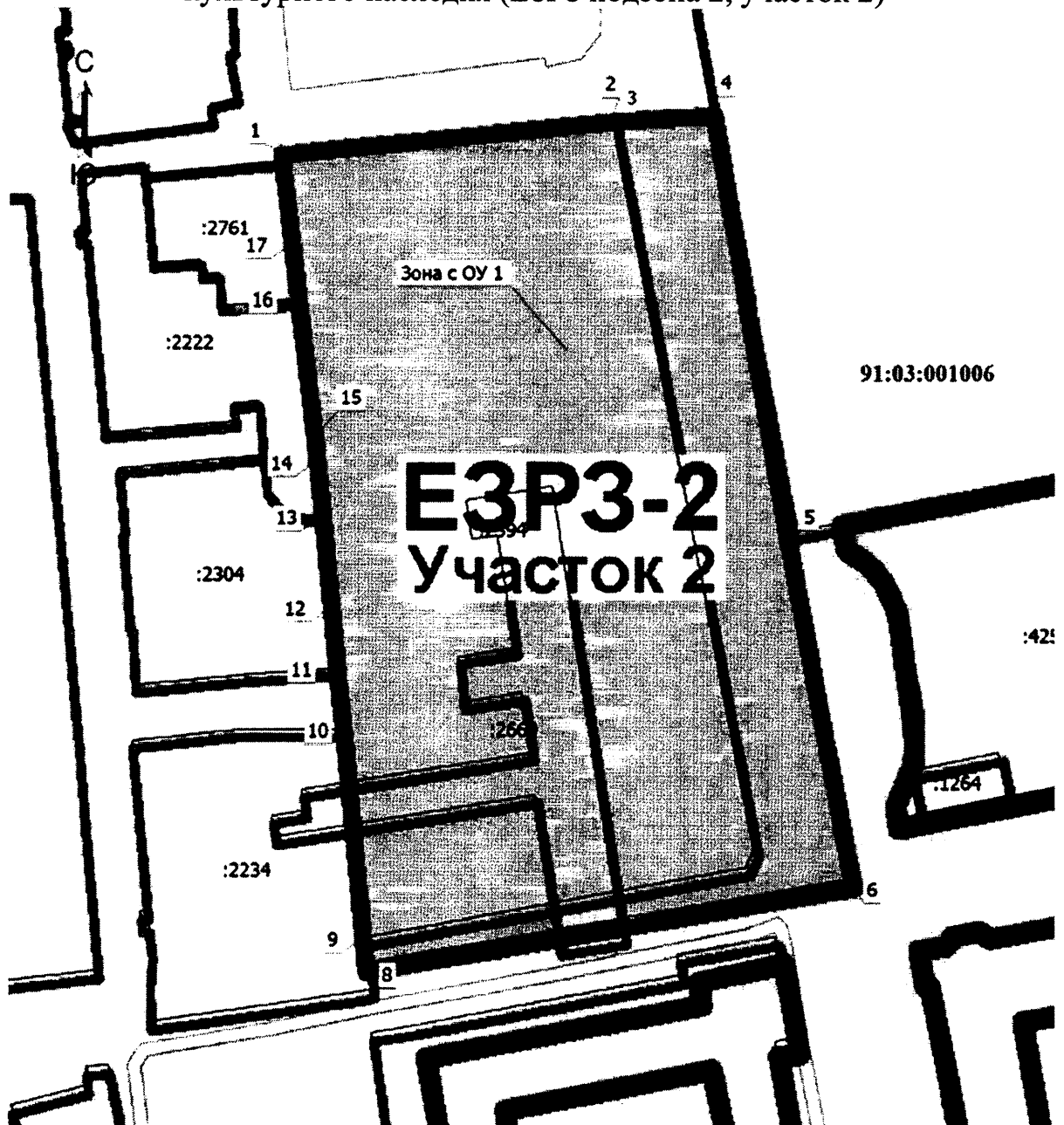
Схема характерных (поворотных) точек плана границ единой зоны регулирования застройки и хозяйственной деятельности объектов культурного наследия (ЕЗРЗ подзона 2, участок 1)



Условные обозначения:

- Зона с ОУ 1 – зона с особыми условиями использования территории. Зона с ОУ 1 – единая зона регулирования застройки и хозяйственной деятельности объектов культурного наследия (ЕЗРЗ подзона 2, участок 1);
- – характерная точка границы, сведения о которой позволяют однозначно определить ее положение на местности;
  - н1 – обозначение новой характерной точки.

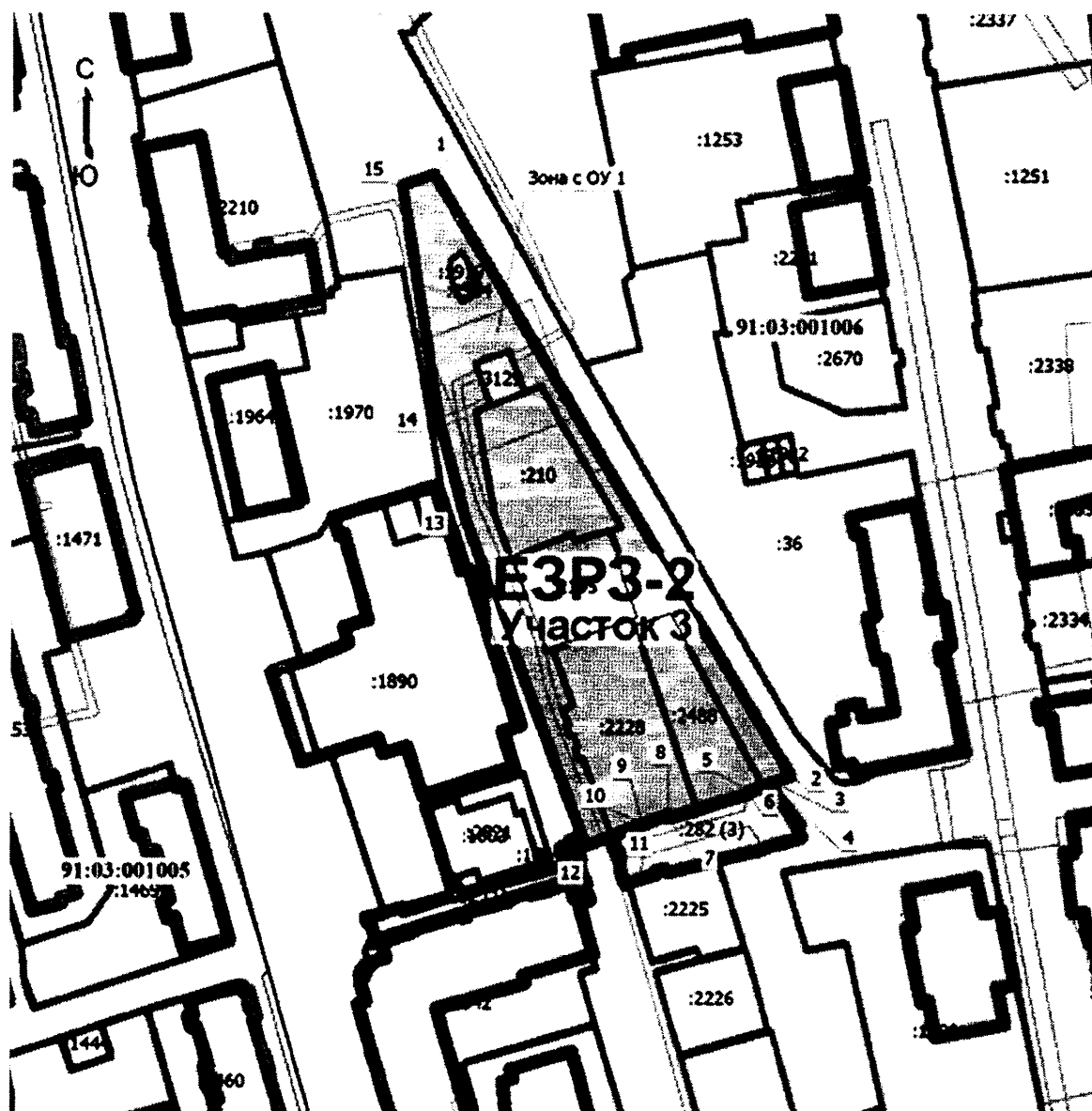
Схема характерных (поворотных) точек плана границ единой зоны регулирования застройки и хозяйственной деятельности объектов культурного наследия (ЕЗРЗ подзона 2, участок 2)



**Условные обозначения:**

- Зона с ОУ 1 – зона с особыми условиями использования территории. Зона с ОУ 1 – единая зона регулирования застройки и хозяйственной деятельности объектов культурного наследия (ЕЗРЗ подзона 2, участок 2);
- – характерная точка границы, сведения о которой позволяют однозначно определить ее положение на местности;
  - н1 – обозначение новой характерной точки.

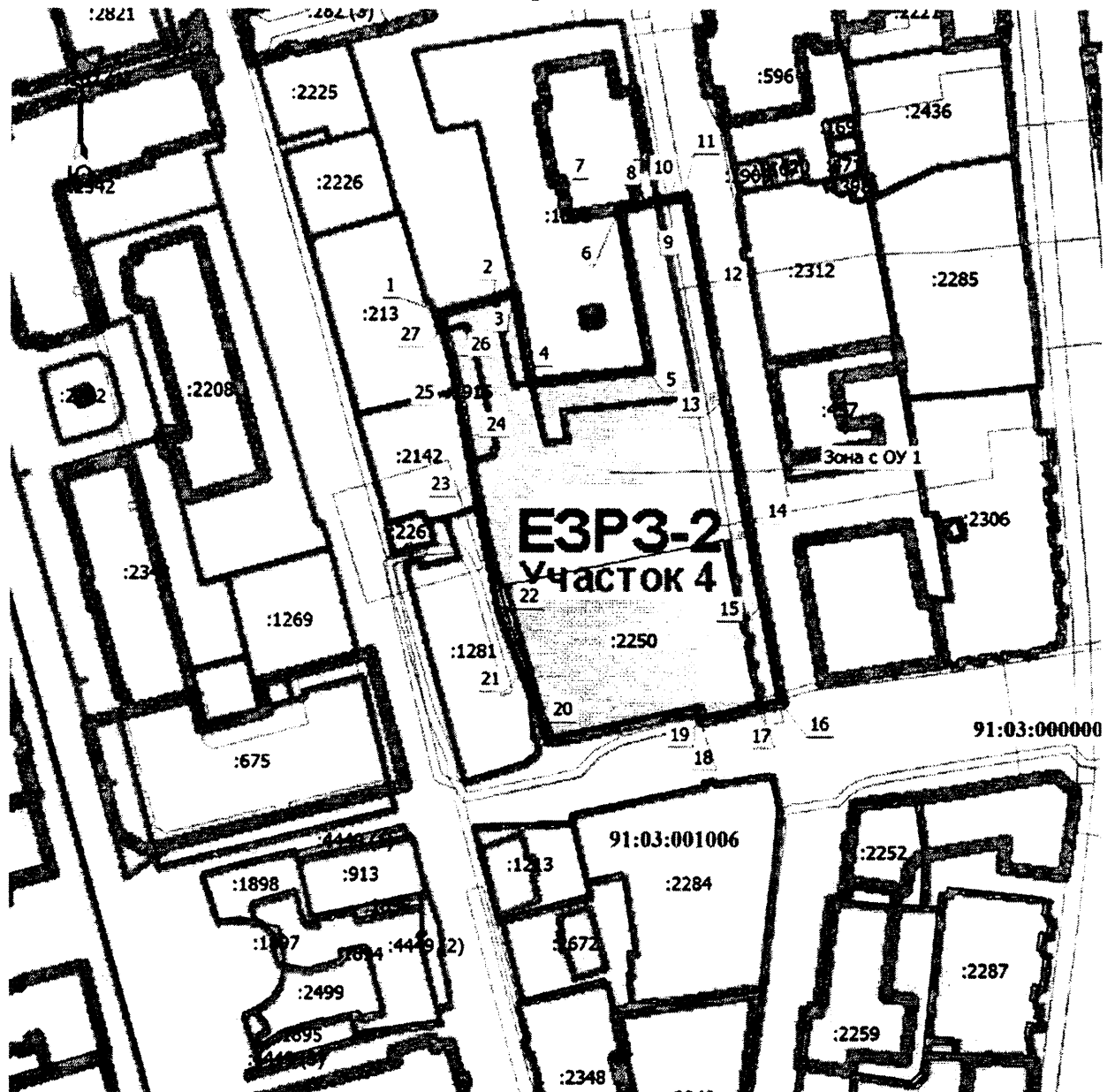
Схема характерных (поворотных) точек плана границ единой зоны регулирования застройки и хозяйственной деятельности объектов культурного наследия (ЕЗРЗ подзона 2, участок 3)



Условные обозначения:

- Зона с ОУ 1 – зона с особыми условиями использования территории. Зона с ОУ 1 – единая зона регулирования застройки и хозяйственной деятельности объектов культурного наследия (ЕЗРЗ подзона 2, участок 3);
- – характерная точка границы, сведения о которой позволяют однозначно определить ее положение на местности;
  - н1 – обозначение новой характерной точки.

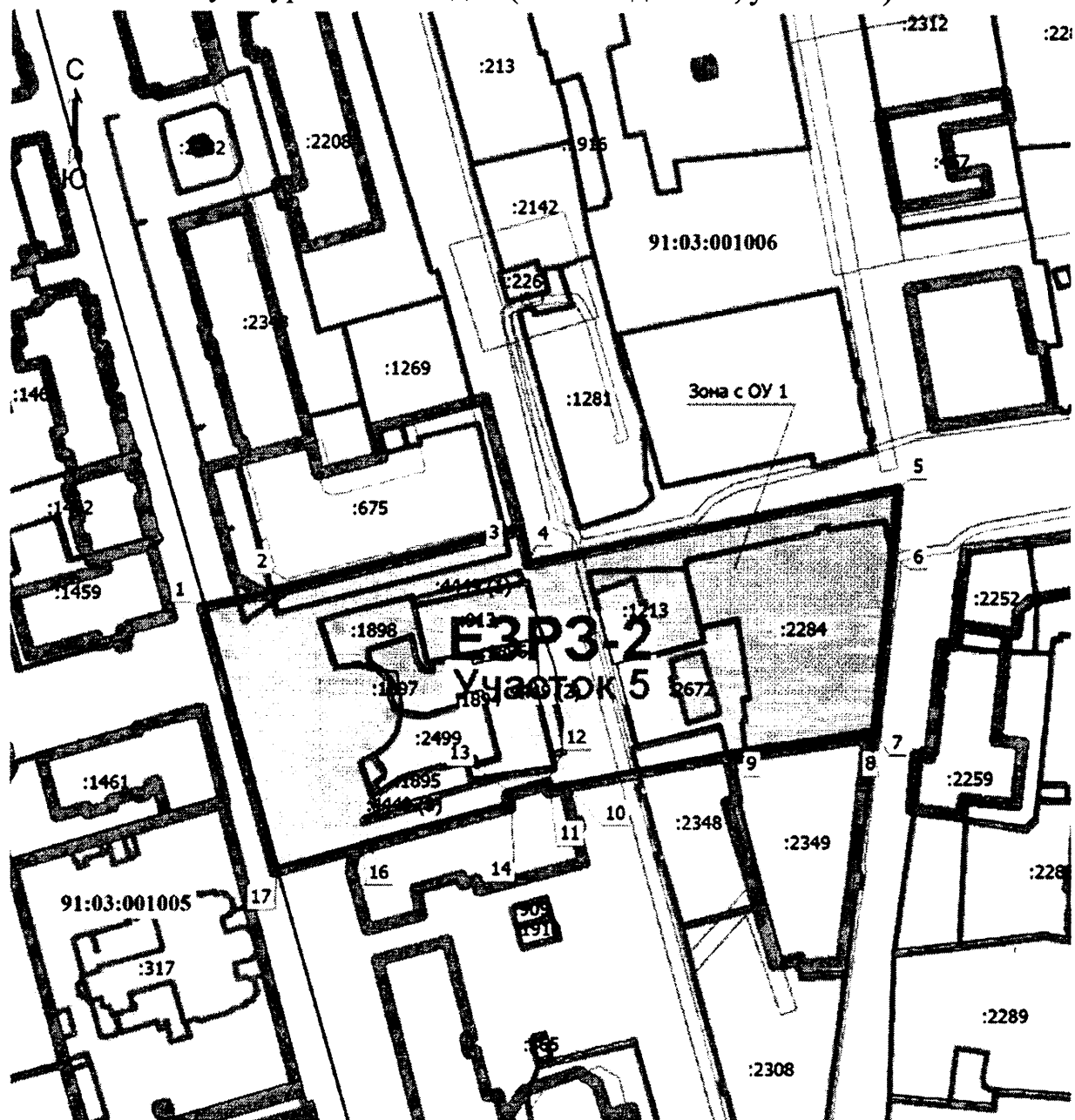
Схема характерных (поворотных) точек плана границ единой зоны регулирования застройки и хозяйственной деятельности объектов культурного наследия (ЕЗРЗ подзона 2, участок 4)



Условные обозначения:

- Зона с ОУ 1 – зона с особыми условиями использования территории. Зона с ОУ 1 – единая зона регулирования застройки и хозяйственной деятельности объектов культурного наследия (ЕЗРЗ подзона 2, участок 4);
- – характерная точка границы, сведения о которой позволяют однозначно определить ее положение на местности;
- н1 – обозначение новой характерной точки.

Схема характерных (поворотных) точек плана границ единой зоны регулирования застройки и хозяйственной деятельности объектов культурного наследия (ЕЗРЗ подзона 2, участок 5)

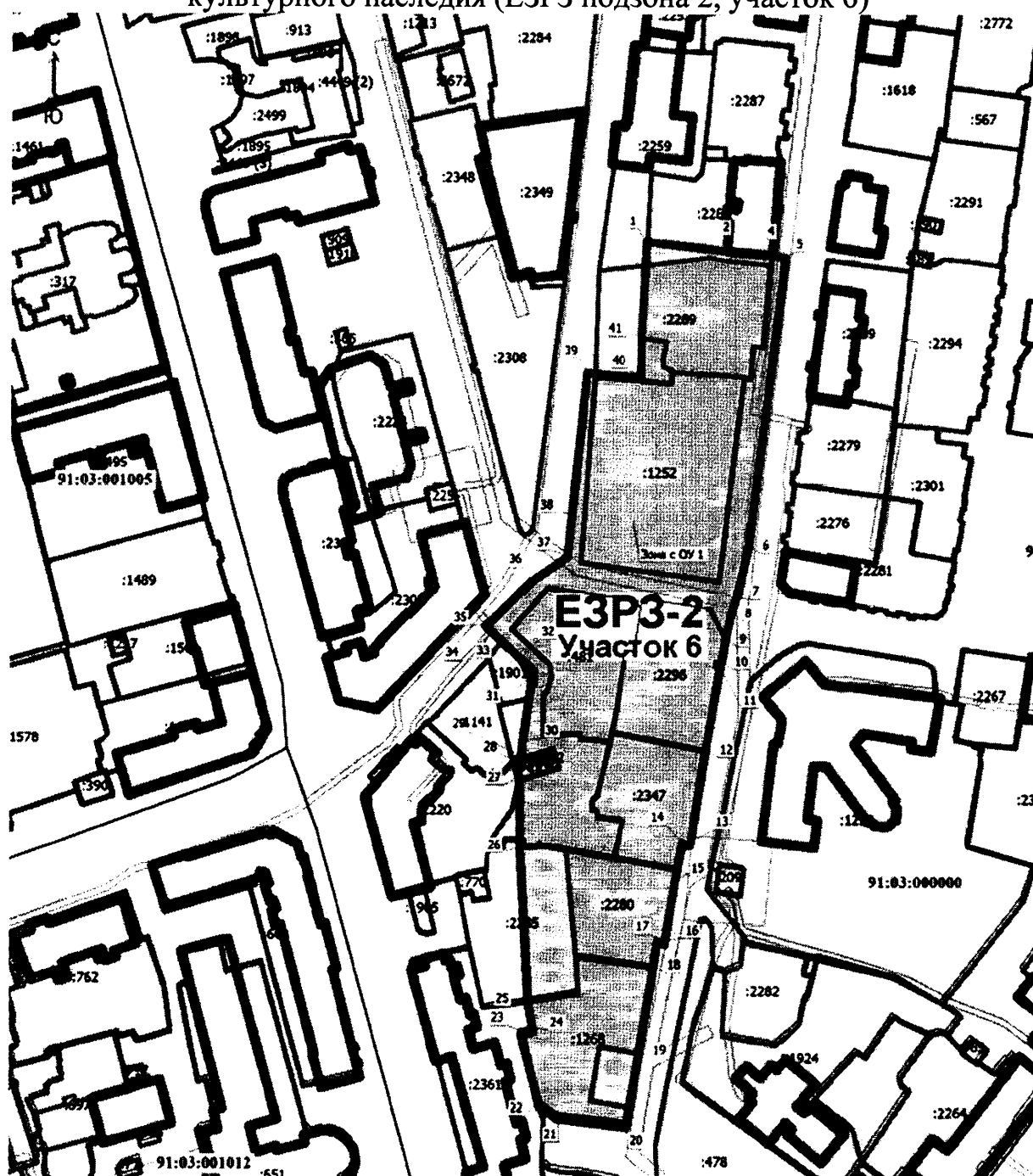


Условные обозначения:

- Зона с ОУ 1 – зона с особыми условиями использования территории. Зона с ОУ 1 – единая зона регулирования застройки и хозяйственной деятельности объектов культурного наследия (ЕЗРЗ подзона 2, участок 5);
- – характерная точка границы, сведения о которой позволяют однозначно определить ее положение на местности;
- н1 – обозначение новой характерной точки.



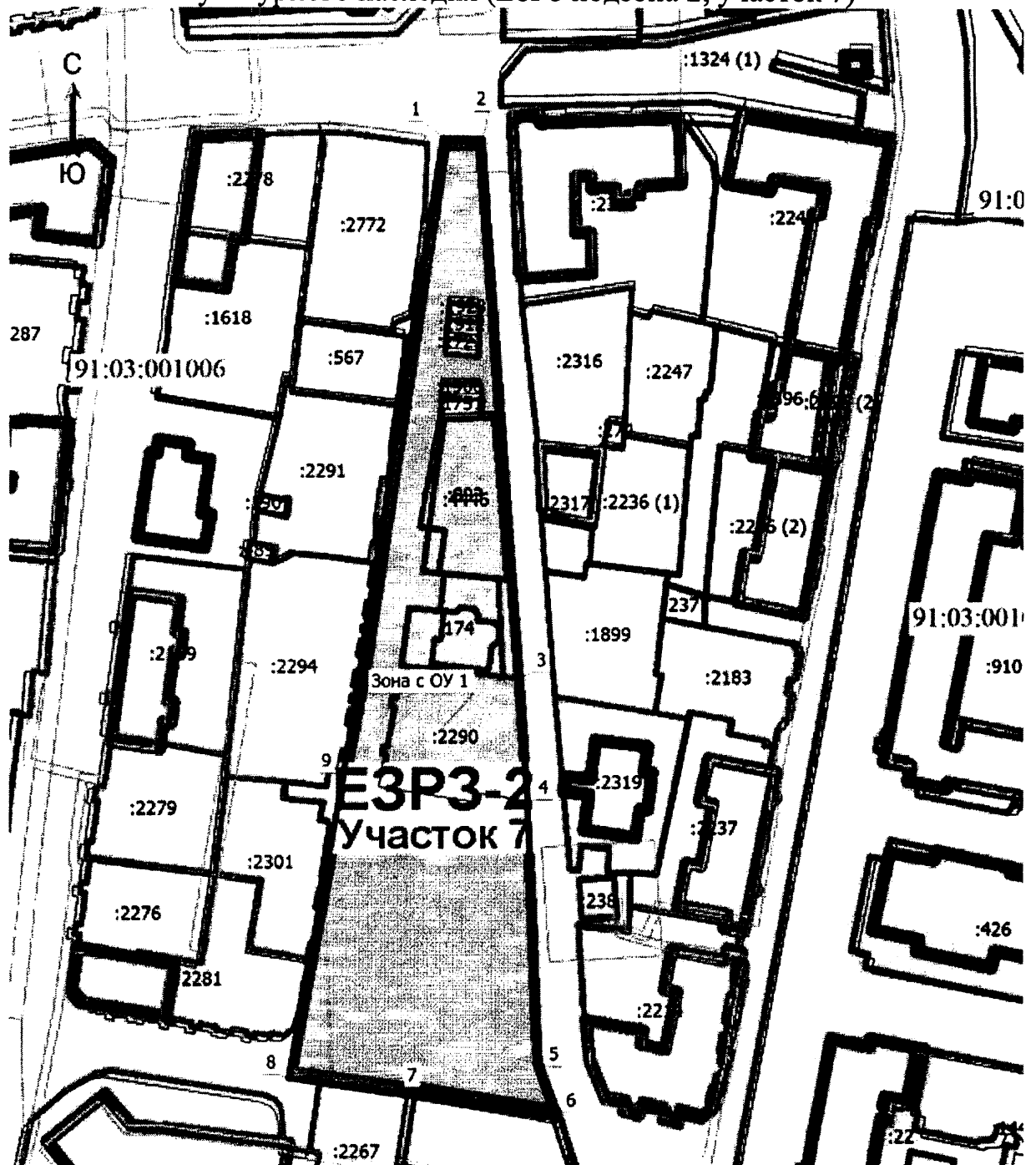
Схема характерных (поворотных) точек плана границ единой зоны регулирования застройки и хозяйственной деятельности объектов культурного наследия (ЕЗРЗ подзона 2, участок 6)



**Условные обозначения:**

Зона с ОУ 1	– зона с особыми условиями использования территории. Зона с ОУ 1 – единая зона регулирования застройки и хозяйственной деятельности объектов культурного наследия (ЕЗРЗ подзона 2, участок 6);
•	– характерная точка границы, сведения о которой позволяют однозначно определить ее положение на местности;
н1	– обозначение новой характерной точки.

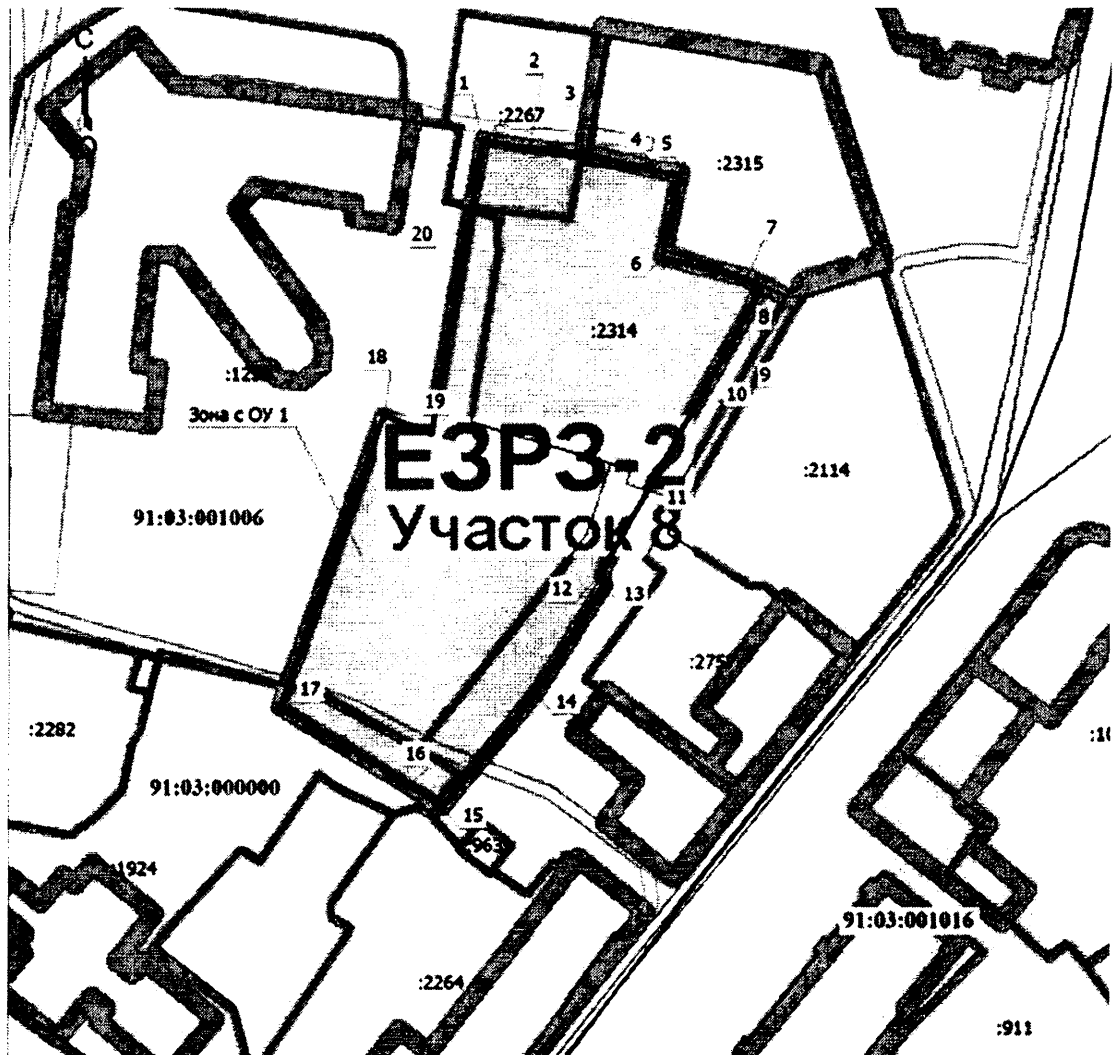
Схема характерных (поворотных) точек плана границ единой зоны регулирования застройки и хозяйственной деятельности объектов культурного наследия (ЕЗРЗ подзона 2, участок 7)



Условные обозначения:

- Зона с ОУ 1 — зона с особыми условиями использования территории. Зона с ОУ 1 — единая зона регулирования застройки и хозяйственной деятельности объектов культурного наследия (ЕЗРЗ подзона 2, участок 7);
- — характерная точка границы, сведения о которой позволяют однозначно определить ее положение на местности;
  - н1 — обозначение новой характерной точки.

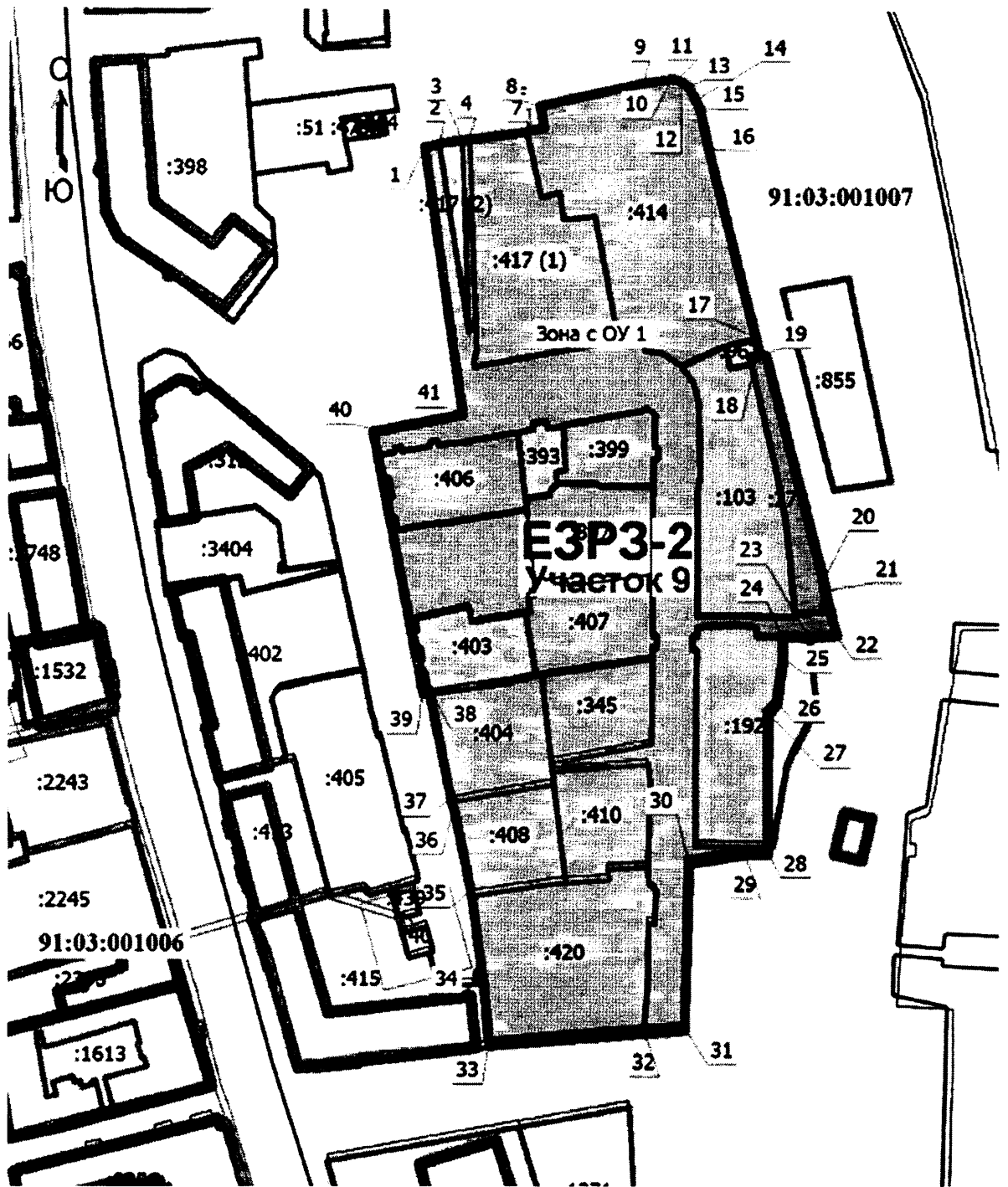
Схема характерных (поворотных) точек плана границ единой зоны регулирования застройки и хозяйственной деятельности объектов культурного наследия (ЕЗРЗ подзона 2, участок 8)



Условные обозначения:

- Зона с ОУ 1 – зона с особыми условиями использования территории. Зона с ОУ 1 – единая зона регулирования застройки и хозяйственной деятельности объектов культурного наследия (ЕЗРЗ подзона 2, участок 8);
- – характерная точка границы, сведения о которой позволяют однозначно определить ее положение на местности;
  - н1 – обозначение новой характерной точки.

**Схема характерных (поворотных) точек плана границ единой зоны  
регулирования застройки и хозяйственной деятельности объектов  
культурного наследия (ЕЗРЗ подзона 2, участок 9)**

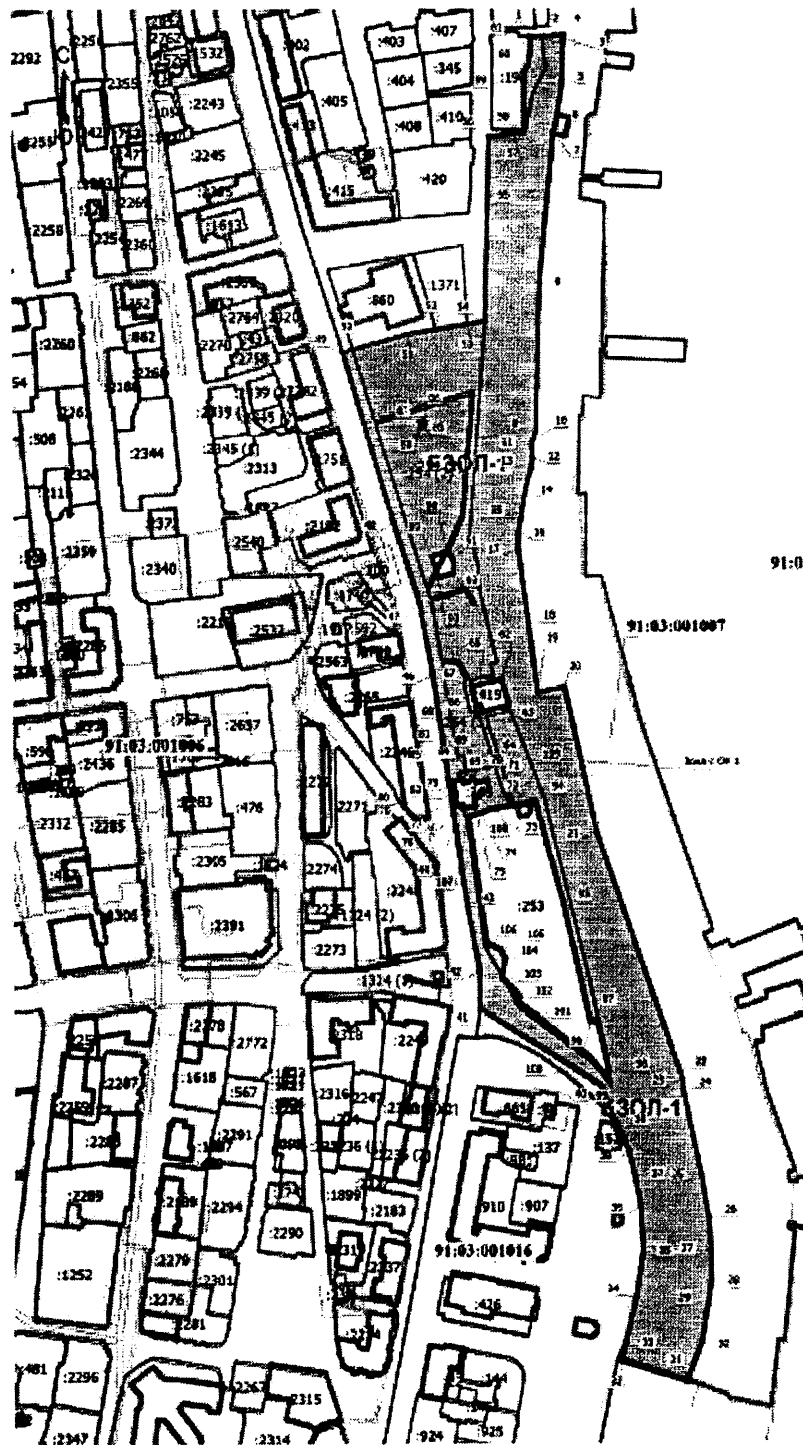


**Условные обозначения:**

Зона с ОУ 1

- зона с особыми условиями использования территории. Зона с ОУ 1 – единая зона регулирования застройки и хозяйственной деятельности объектов культурного наследия (ЕЗРЗ подзона 2, участок 9);
- – характерная точка границы, сведения о которой позволяют однозначно определить ее положение на местности;
- н1 – обозначение новой характерной точки.

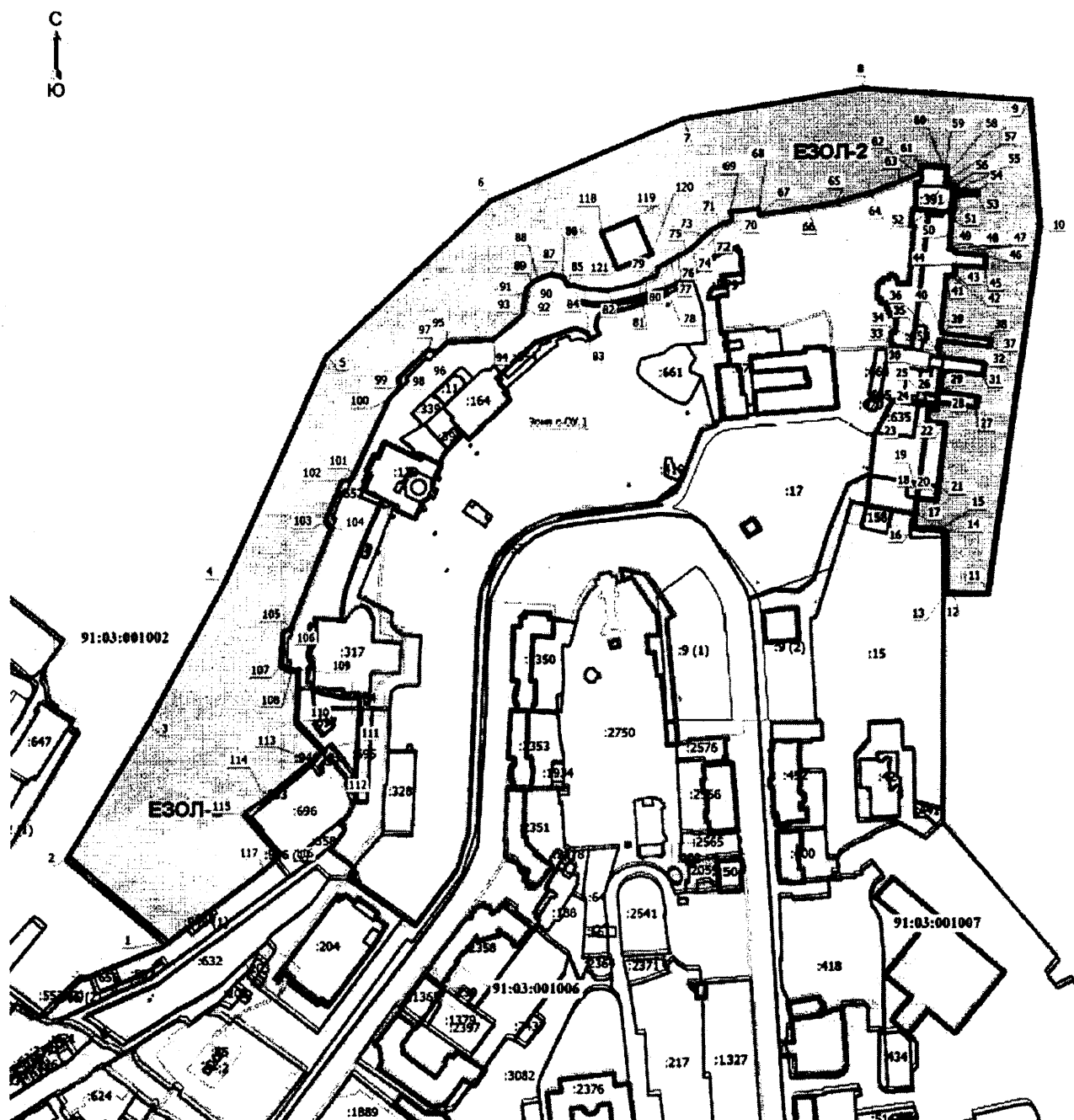
**Схема характерных (поворотных) точек плана границ единой зоны  
охраняемого природного ландшафта объектов культурного наследия  
(ЕЗОЛ подзона 1)**



**Условные обозначения:**

- Зона с ОУ 1 – зона с особыми условиями использования территории. Зона с ОУ 1 – единая зона охраняемого природного ландшафта объектов культурного наследия (ЕЗОЛ подзона 1);
- – характерная точка границы, сведения о которой позволяют однозначно определить ее положение на местности;
- н1 – обозначение новой характерной точки.

**Схема характерных (поворотных) точек плана границ единой зоны  
охраняемого природного ландшафта объектов культурного наследия  
(ЕЗОЛ подзона 2)**



**Условные обозначения:**

- Зона с ОУ 1 – зона с особыми условиями использования территории. Зона с ОУ 1 – единая зона охраняемого природного ландшафта объектов культурного наследия (ЕЗОЛ подзона 2);
- – характерная точка границы, сведения о которой позволяют однозначно определить ее положение на местности;
  - н1 – обозначение новой характерной точки.