

ПРАВИТЕЛЬСТВО СЕВАСТОПОЛЯ

ПОСТАНОВЛЕНИЕ

О присвоении наименований
элементам улично-дорожной сети
и планировочной структуры
города Севастополя

В соответствии с Федеральным законом от 06.10.2003 № 131-ФЗ «Об общих принципах организации местного самоуправления в Российской Федерации», Уставом города Севастополя, законами города Севастополя от 30.04.2014 № 5-ЗС «О Правительстве Севастополя», от 29.09.2015 № 185-ЗС «О правовых актах города Севастополя», постановлением Правительства Севастополя от 03.04.2015 № 270-ПП «Об утверждении Правил присвоения, изменения и аннулирования адресов, наименований элементам улично-дорожной сети, планировочной структуры и остановкам наземного и водного городского транспорта на территории города Севастополя», протоколом заседания Межведомственной топонимической комиссии города Севастополя от 05.08.2021 Правительство Севастополя **постановляет:**

1. Присвоить элементам улично-дорожной сети и планировочной структуры города Севастополя следующие наименования:

1.1. Вновь образуемой улице города Севастополя, расположенной в городе Инкермане, в районе улицы Генерала Жидилова, наименование «улица Павла Будякова» согласно приложению № 1 к настоящему постановлению.

1.2. Вновь образуемому переулку города Севастополя, расположенному в городе Инкермане, в районе улицы Генерала Жидилова, наименование «переулок Бригадный» согласно приложению № 2 к настоящему постановлению.

1.3. Вновь образуемому переулку города Севастополя, расположенному в городе Инкермане, в районе улицы Генерала Жидилова, наименование «переулок Краснофлотца Федорова» согласно приложению № 3 к настоящему постановлению.

1.4. Вновь образуемому переулку города Севастополя, расположенному в городе Инкермане, в районе улицы Генерала Жидилова, наименование «переулок Михаила Марфина» согласно приложению № 4 к настоящему постановлению.

1.5. Вновь образуемому переулку города Севастополя, расположенному в городе Инкермане, в районе улицы Генерала Жидилова, наименование «переулок Капитана Дьячкова» согласно приложению № 5 к настоящему постановлению.

1.6. Вновь образуемой улице города Севастополя, расположенной в городе Инкермане, в районе третьего гидроузла, наименование «улица Новокузнецкая» согласно приложению № 6 к настоящему постановлению.

1.7. Вновь образуемому переулку города Севастополя, расположенному в городе Инкермане, в районе третьего гидроузла, наименование «переулок Александра Гальченко» согласно приложению № 7 к настоящему постановлению.

1.8. Проезду города Севастополя, расположенному в селе Поворотном, наименование «проезд Вишневый» согласно приложению № 8 к настоящему постановлению.

1.9. Вновь образуемой улице города Севастополя, расположенной в районе садового товарищества «Алькадар», наименование «улица Сержанта Стрельцова» согласно приложению № 9 к настоящему постановлению.

1.10. Вновь образуемому переулку города Севастополя, расположенному в районе садового товарищества «Алькадар», наименование «переулок Днепровский» согласно приложению № 10 к настоящему постановлению.

1.11. Улице города Севастополя, расположенной в границах садового товарищества «Рубин», наименование «улица Рубиновая» согласно приложению № 11 к настоящему постановлению.

1.12. Переулку города Севастополя, расположенному в границах садового товарищества «Рубин», наименование «переулок Яшмовый» согласно приложению № 12 к настоящему постановлению.

1.13. Проезду города Севастополя, расположенному в границах садового товарищества «Рубин», наименование «проезд Янтарный» согласно приложению № 13 к настоящему постановлению.

1.14. Тупику города Севастополя, расположенному в границах садового товарищества «Рубин», наименование «тупик Алмазный» согласно приложению № 14 к настоящему постановлению.

1.15. Тупику города Севастополя, расположенному в границах садового товарищества «Рубин», наименование «тупик Изумрудный» согласно приложению № 15 к настоящему постановлению.

1.16. Скверу города Севастополя, расположенному в микрорайоне Голландия, наименование «сквер Вице-адмирала Крастелева» согласно приложению № 16 к настоящему постановлению.

1.17. Вновь образуемой улице города Севастополя, расположенной в городе Инкермане, наименование «улица Александра Байбутлова» согласно

приложению № 17 к настоящему постановлению.

1.18. Улице города Севастополя, расположенной в районе Фиолента, наименование «улица Дениса Ракицкого» согласно приложению № 18 к настоящему постановлению.

1.19. Остановкам города Севастополя, расположенным по улице Братьев Манганари (рядом с жилым комплексом «Порто-Франко»), наименование «остановка «Улица Братьев Манганари» согласно приложению № 19 к настоящему постановлению.

2. Департаменту архитектуры и градостроительства города Севастополя:

2.1. Внести сведения о наименованиях элементов улично-дорожной сети и планировочной структуры, указанных в пунктах 1.1–1.19 настоящего постановления, в государственный адресный реестр, размещенный на портале федеральной информационной адресной системы в информационно-телекоммуникационной сети «Интернет».

2.2. Внести сведения о наименованиях элементов улично-дорожной сети и планировочной структуры, указанных в пунктах 1.1–1.19 настоящего постановления, в информационную систему обеспечения градостроительной деятельности.

3. Настоящее постановление вступает в силу со дня его официального опубликования.

4. Контроль за исполнением настоящего постановления возложить на заместителя Губернатора – Председателя Правительства Севастополя, осуществляющего координацию и контроль деятельности Департамента архитектуры и градостроительства города Севастополя.

Губернатор города Севастополя

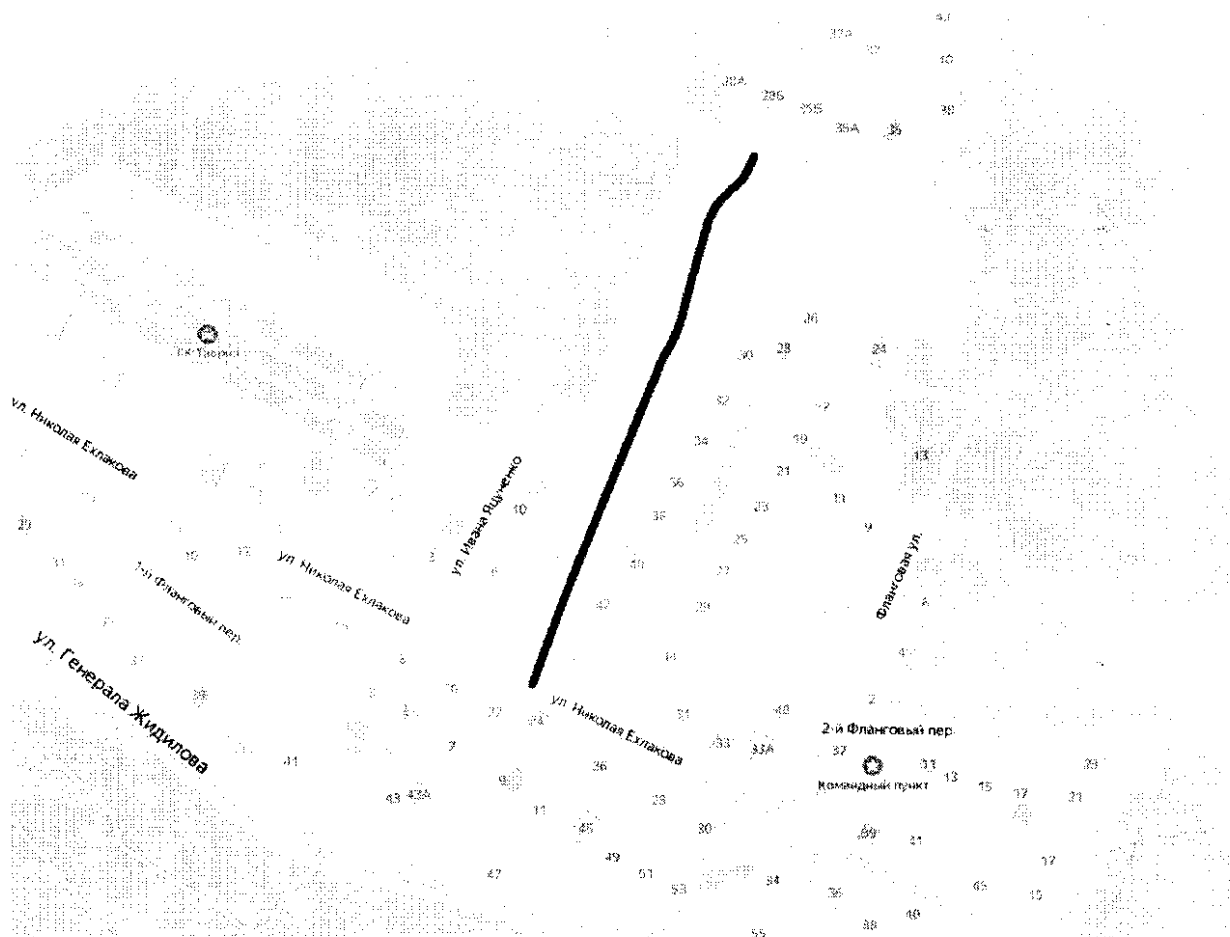
02.09.2021
№ 410-ПП



М.В. Развожаев

Приложение № 1
к постановлению
Правительства Севастополя
от 02.09.2021 № 410-ПП

СХЕМА РАСПОЛОЖЕНИЯ
улицы Павла Будякова (город Инкерман) (от точки с координатами
44.601091, 33.583072 до точки с координатами 44.603568, 33.584532)



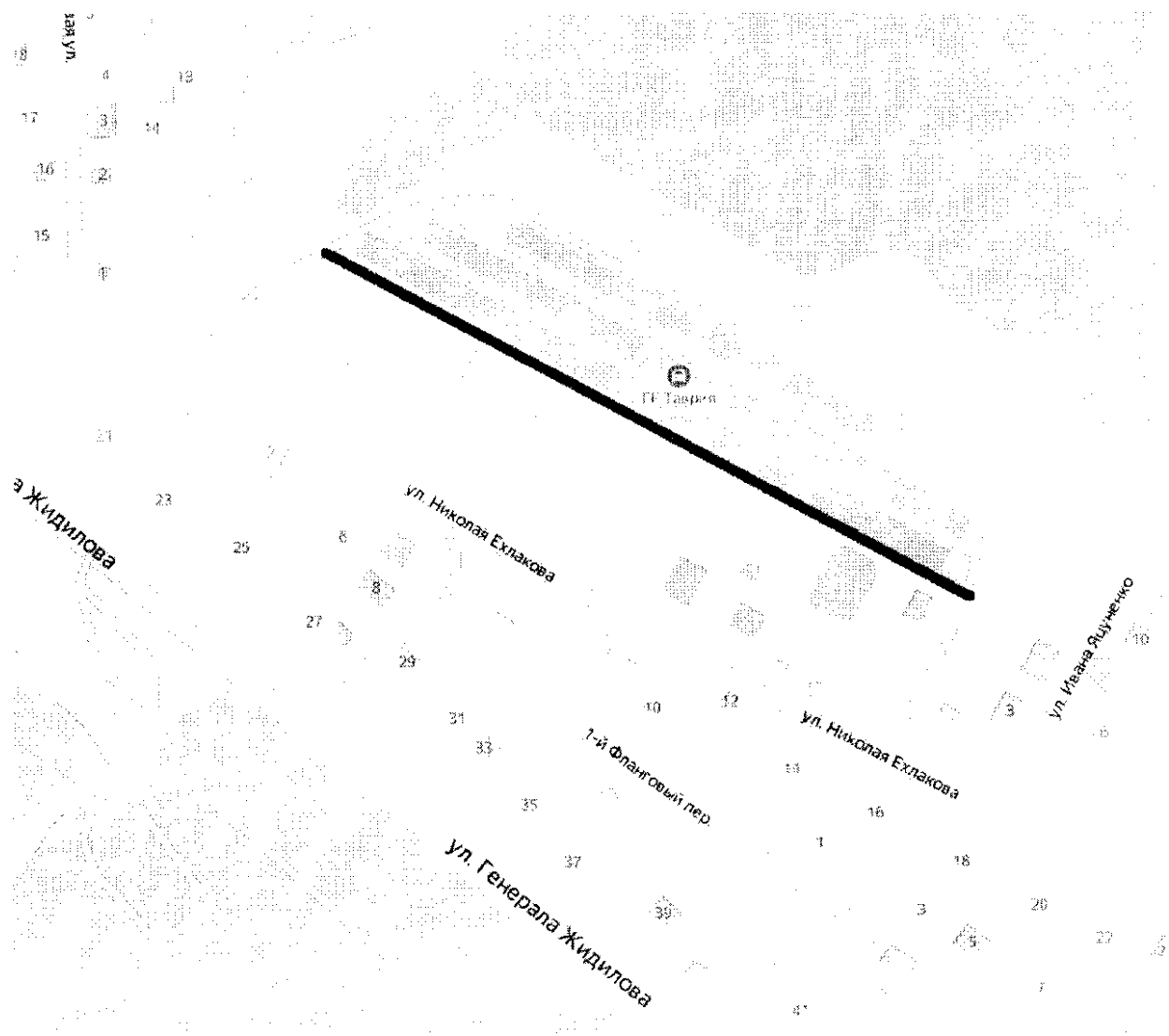
Приложение № 2
к постановлению
Правительства Севастополя
от 02.09.2021 № 410-ПП

СХЕМА РАСПОЛОЖЕНИЯ
переулка Бригадного (город Инкерман) (от точки с координатами
44.601548, 33.581867 до точки с координатами 44.602462, 33.582535)



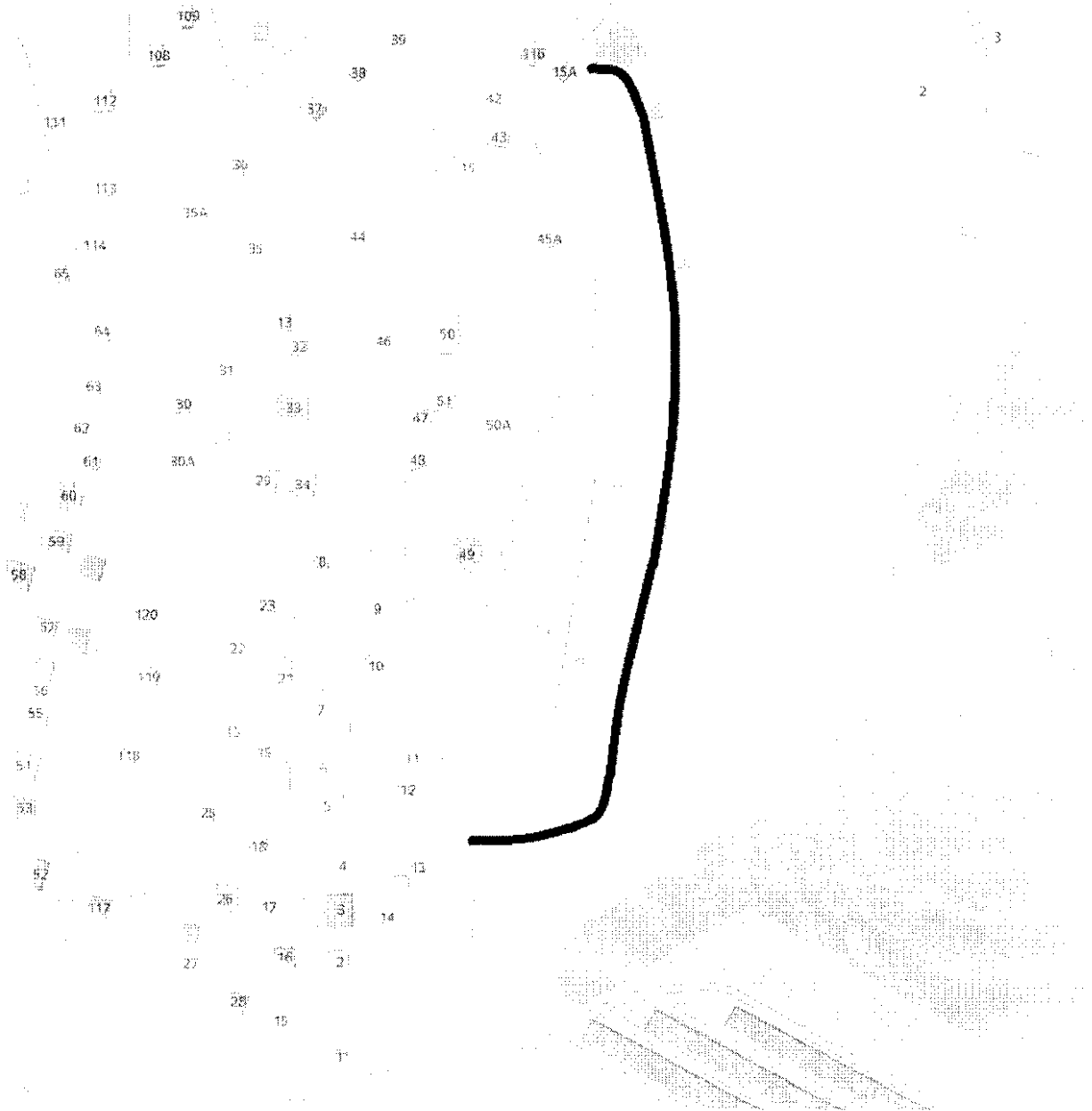
Приложение № 3
к постановлению
Правительства Севастополя
от 02.09.2021 № 410-ПП

СХЕМА РАСПОЛОЖЕНИЯ
переулка Краснофлотца Федорова (город Инкерман) (от точки
с координатами 44.602057, 33.582240 до точки с координатами
44.603131, 33.579410)




Приложение № 4
к постановлению
Правительства Севастополя
от 02.09.2021 № 410-ПП

СХЕМА РАСПОЛОЖЕНИЯ
переулка Михаила Марфина (город Инкерман) (от точки с координатами
44.603775, 33.579038 до точки с координатами 44.606283, 33.579556)



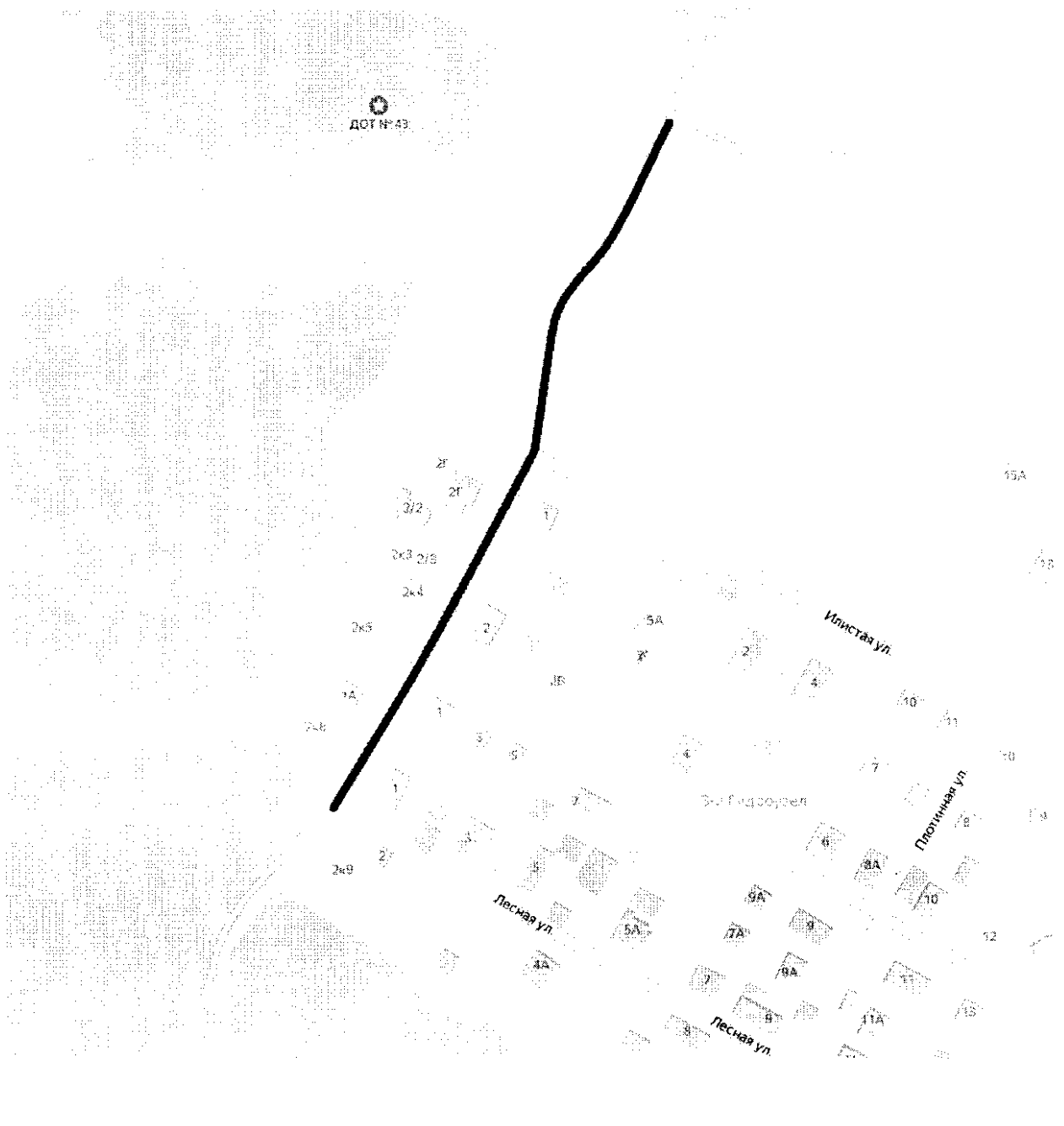
Приложение № 5
к постановлению
Правительства Севастополя
от 02.09.2021 № 410-ПП

СХЕМА РАСПОЛОЖЕНИЯ
переулка Капитана Дьячкова (город Инкерман) (от точки с координатами
44.603366, 33.579003 до точки с координатами 44.605881, 33.579094)



Приложение № 6
к постановлению
Правительства Севастополя
от 02.09.2021 № 410-ПП

СХЕМА РАСПОЛОЖЕНИЯ
улицы Новокузнецкой (город Инкерман) (от точки с координатами
44.582590, 33.603093 до точки с координатами 44.585611, 33.605029)



Приложение № 7
к постановлению
Правительства Севастополя
от 02.09.2021 № 410-ПП

СХЕМА РАСПОЛОЖЕНИЯ
переулка Александра Гальченко (город Инкерман) (от точки с координатами
44.583696, 33.604938 до точки с координатами 44.585169, 33.605555)



Приложение № 8
к постановлению
Правительства Севастополя
от 02.09.2021 № 410-ПП

СХЕМА РАСПОЛОЖЕНИЯ
проезда Вишневого (село Поворотное) (от точки с координатами
44.675873, 33.610340 до точки с координатами 44.676763, 33.615512)



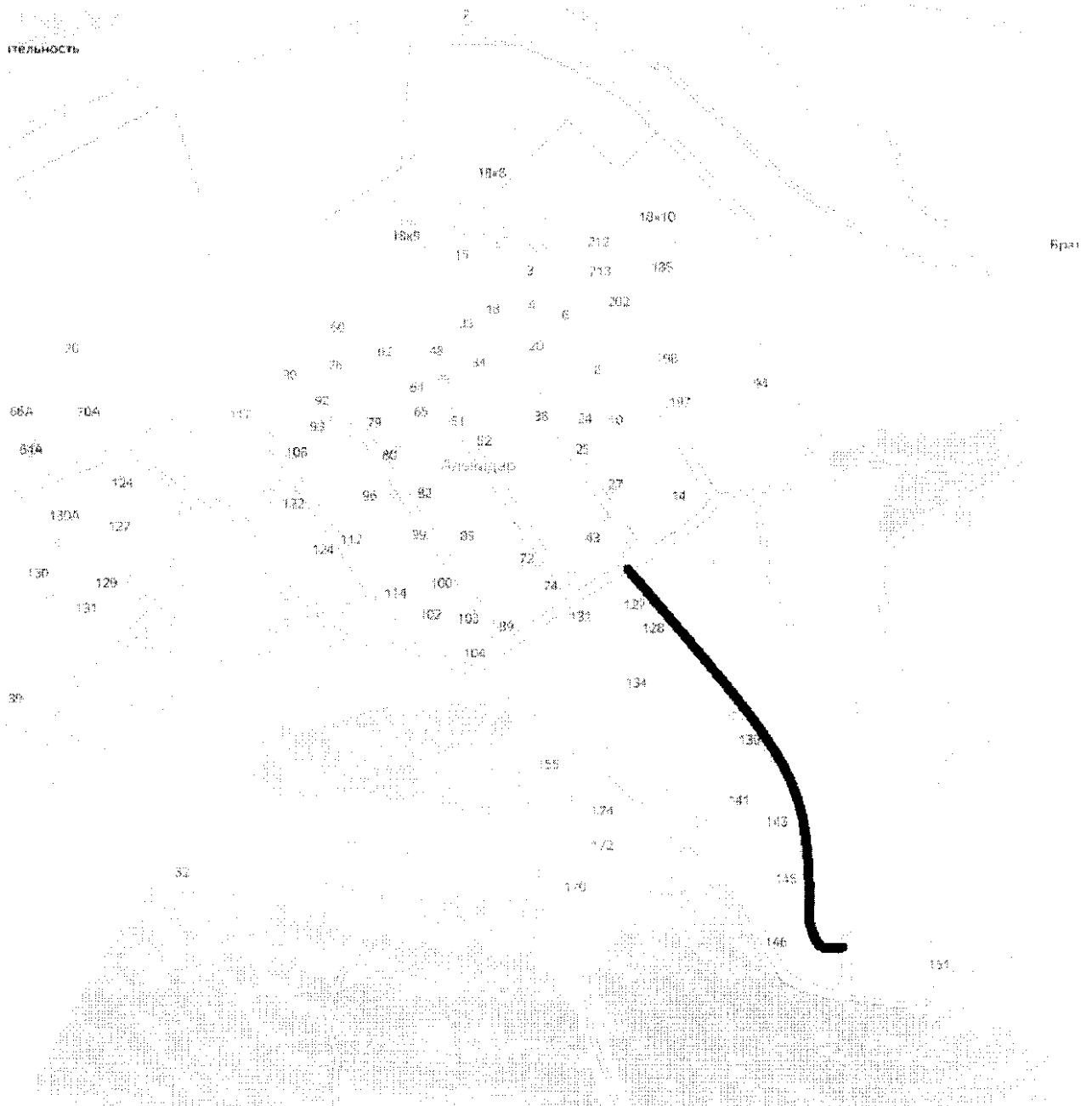
Приложение № 9
к постановлению
Правительства Севастополя
от 02.09.2021 № 410-ПП

СХЕМА РАСПОЛОЖЕНИЯ
улицы Сержанта Стрельцова (от точки с координатами 44.662990, 33.561325
до точки с координатами 44.659204, 33.569292)



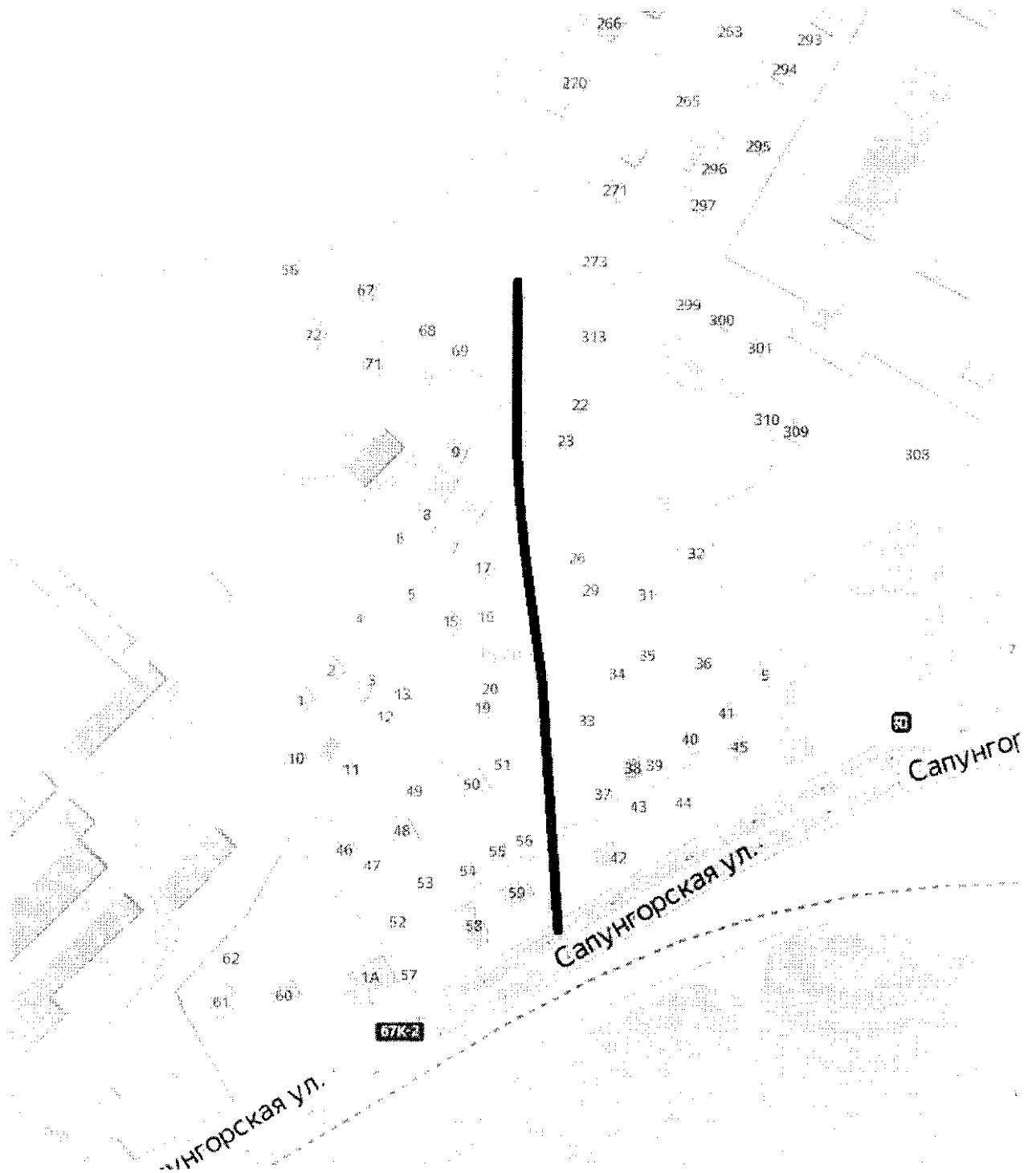
Приложение № 10
к постановлению
Правительства Севастополя
от 02.09.2021 № 410-ПП

СХЕМА РАСПОЛОЖЕНИЯ
переулка Днепровского (от точки с координатами 44.661524, 33.565799
до точки с координатами 44.659217, 33.567592)



Приложение № 11
к постановлению
Правительства Севастополя
от 02.09.2021 № 410-ПП

СХЕМА РАСПОЛОЖЕНИЯ
улицы Рубиновой (садовое товарищество «Рубин») (от точки с координатами
44.539475, 33.584705 до точки с координатами 44.542007, 33.584507)



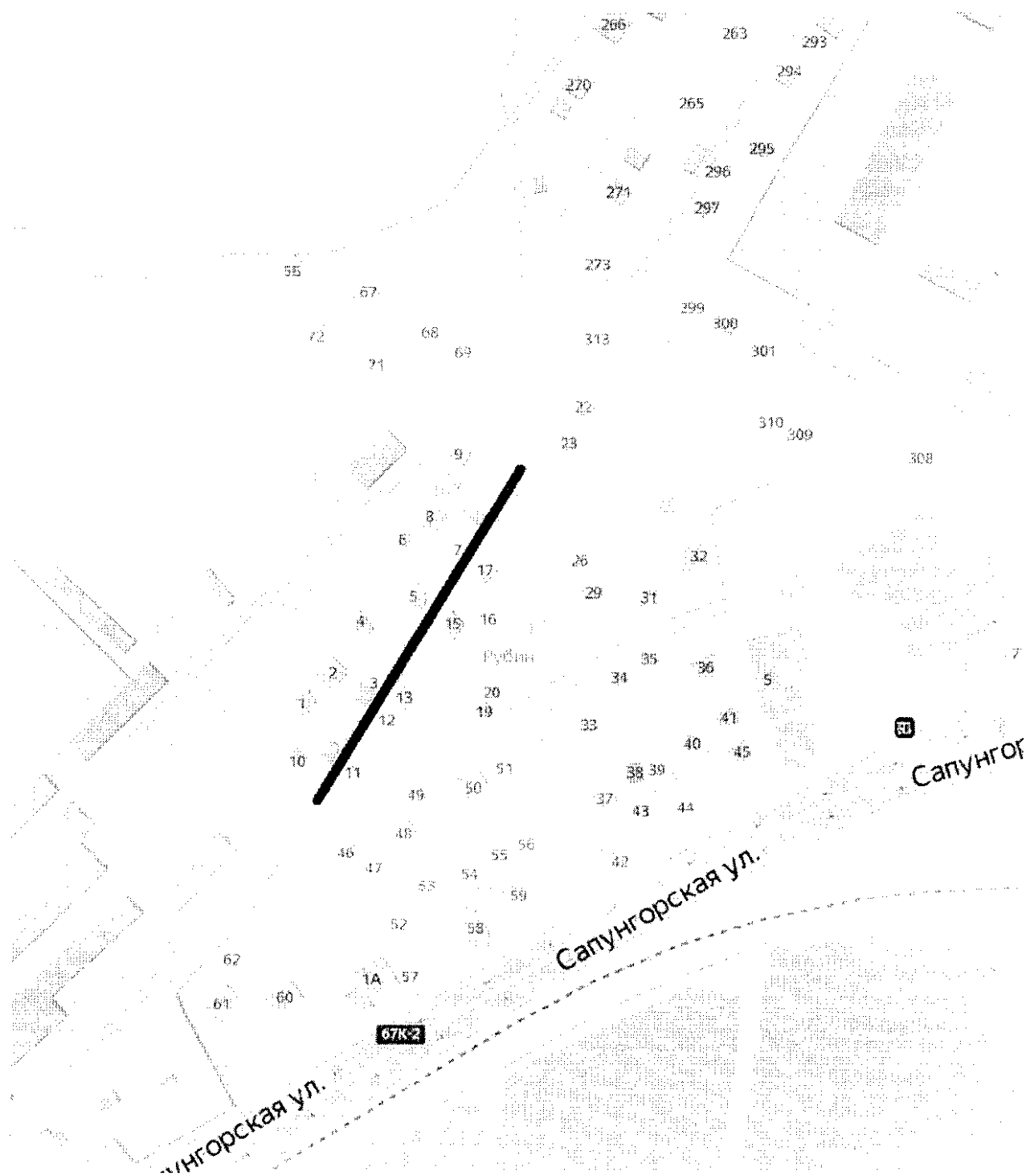
Приложение № 12
к постановлению
Правительства Севастополя
от 02.09.2021 № 410-ПП

СХЕМА РАСПОЛОЖЕНИЯ
переулка Яшмового (садовое товарищество «Рубин»)
(от точки с координатами 44.539896, 33.583438
до точки с координатами 44.540741, 33.585625)



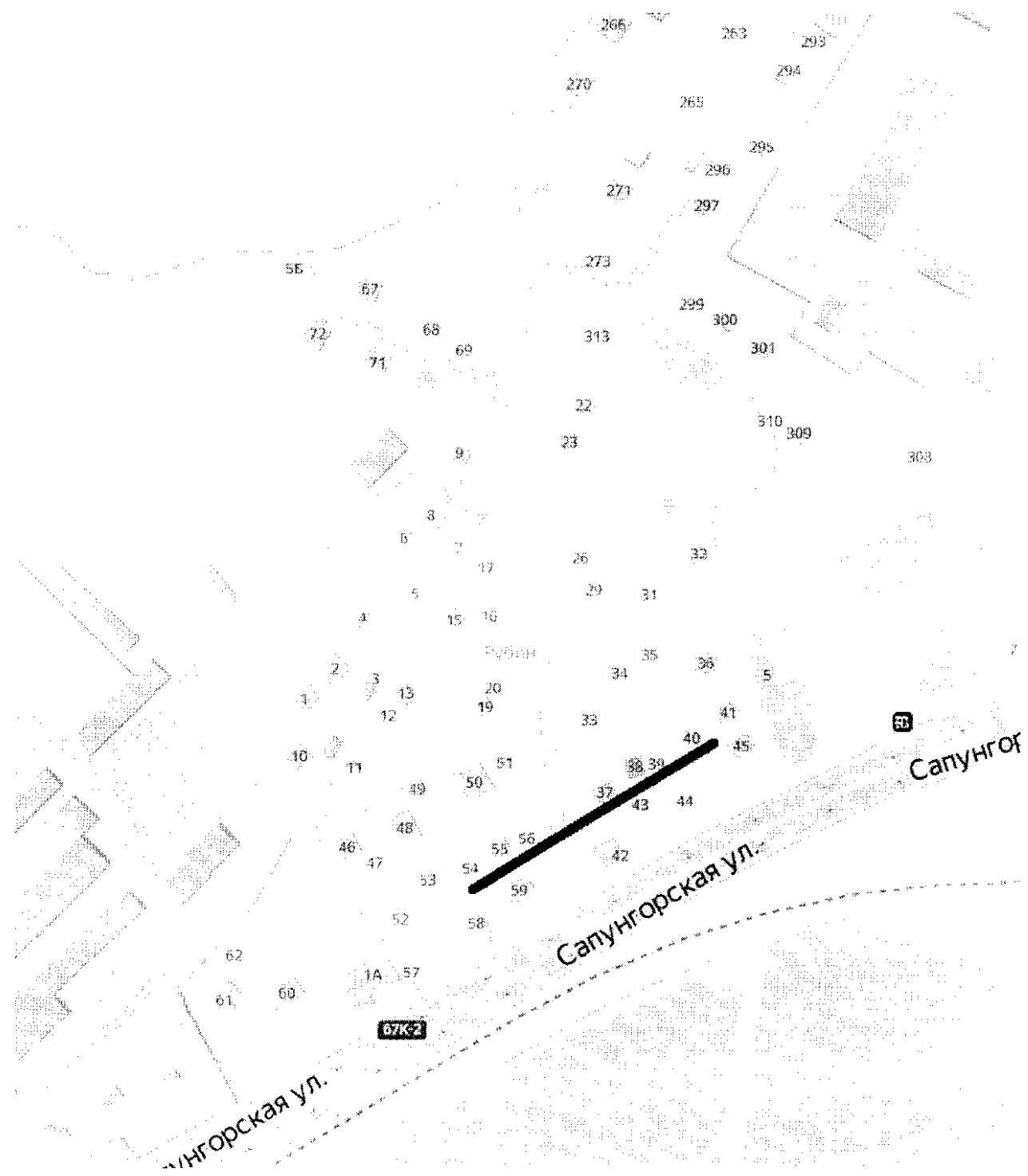
Приложение № 13
к постановлению
Правительства Севастополя
от 02.09.2021 № 410-ПП

СХЕМА РАСПОЛОЖЕНИЯ
проезда Янтарного (садовое товарищество «Рубин») (от точки с координатами
44.539896, 33.583438 до точки с координатами 44.541242, 33.584471)



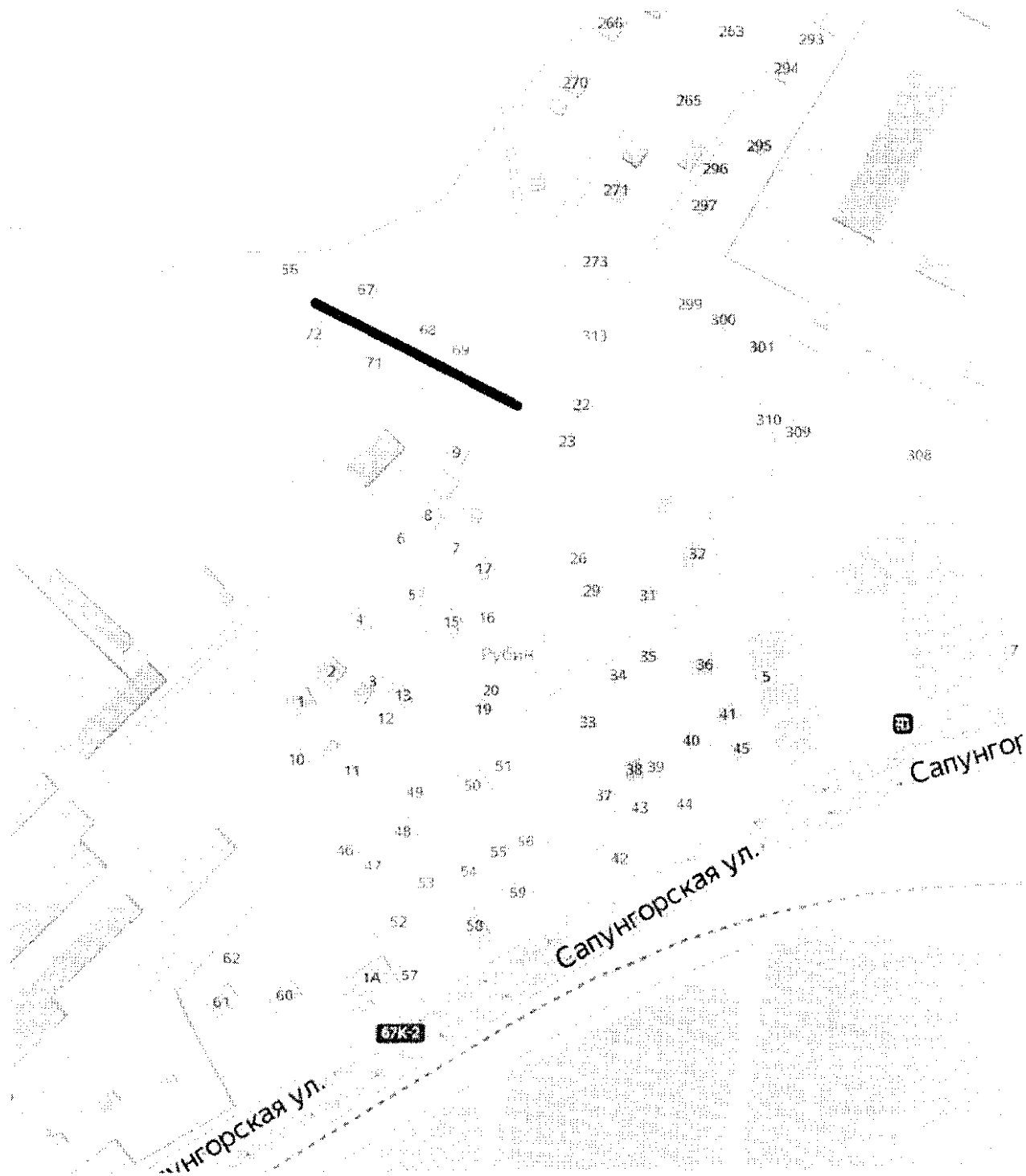
Приложение № 14
к постановлению
Правительства Севастополя
от 01.09.2021 № 410-ПД

СХЕМА РАСПОЛОЖЕНИЯ
тупика Алмазного (садовое товарищество «Рубин») (от точки с координатами
44.539607, 33.584223 до точки с координатами 44.540174, 33.585554)




Приложение № 15
к постановлению
Правительства Севастополя
от 02.09.2021 № 410-ПП

СХЕМА РАСПОЛОЖЕНИЯ
тупика Изумрудного (садовое товарищество «Рубин»)
(от точки с координатами 44.541551, 33.584478
до точки с координатами 44.541926, 33.583381)



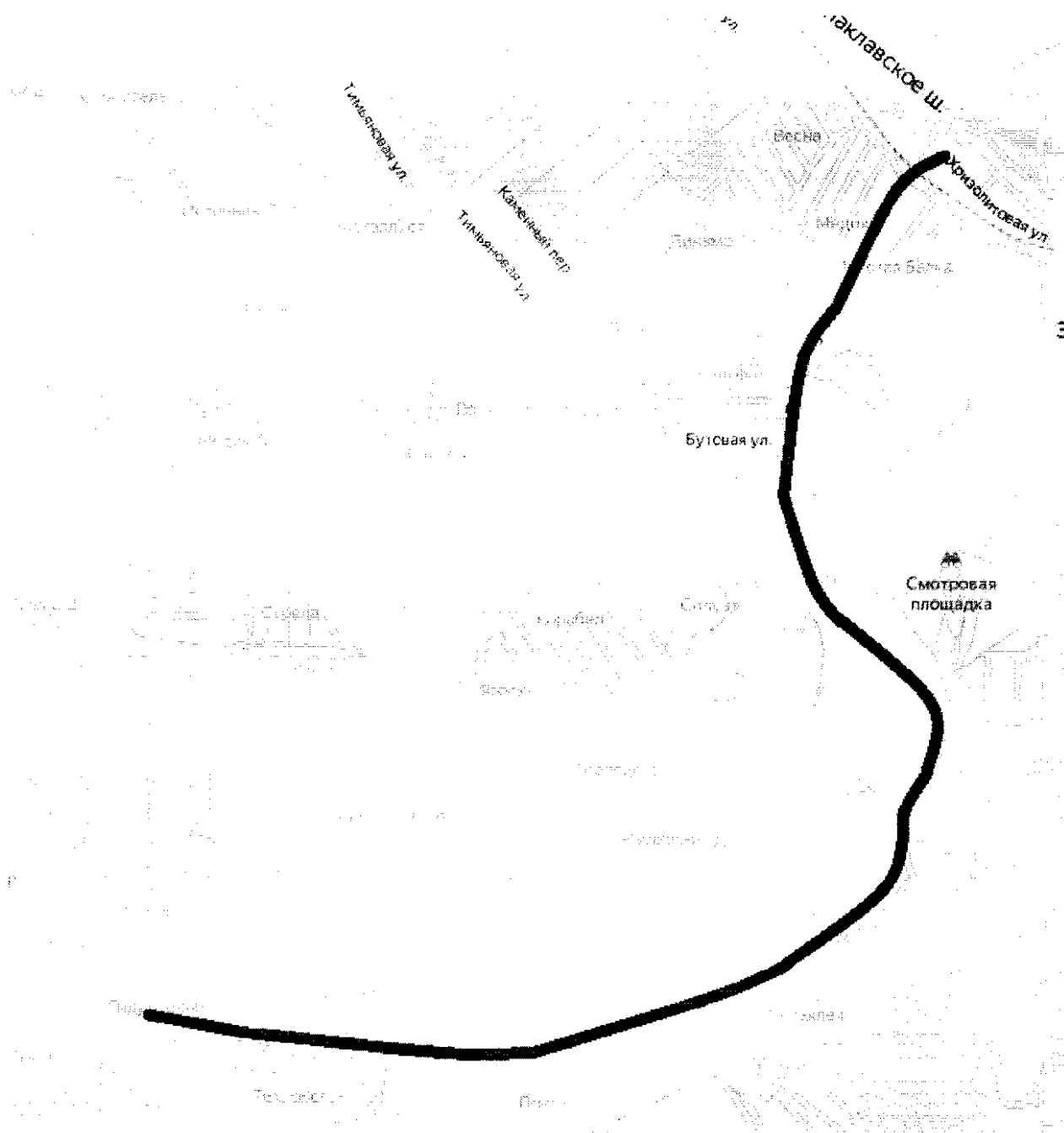
Приложение № 16
к постановлению
Правительства Севастополя
от 02.09.2021 № 410-ПП

СХЕМА РАСПОЛОЖЕНИЯ
сквера Вице-адмирала Крестелева (земельный участок
с кадастровым номером 91:04:003020:549)



Приложение № 18
к постановлению
Правительства Севастополя
от 02.09.2021 № 410-ПП

СХЕМА РАСПОЛОЖЕНИЯ
улицы Дениса Ракицкого (от точки с координатами 44.532892, 33.549503
до точки с координатами 44.511969, 33.521916)



Приложение № 19
к постановлению
Правительства Севастополя
от 02.09.2021 № 410-ПП

СХЕМА РАСПОЛОЖЕНИЯ
остановок, расположенных по улице Братьев Манганари,
«остановка «Улица Братьев Манганари»
(точки с координатами 44.569379, 33.427177 и 44.568766, 33.427821)

