



РЕСПУБЛИКА КРЫМ
МИНИСТЕРСТВО КУЛЬТУРЫ

ПРИКАЗ

от 18.06.2026 года

№ 537-СКН

г. Симферополь

Об утверждении границ объединенной зоны охраны, режимов использования земель и требований к градостроительным регламентам в границах объединенной зоны охраны объектов культурного наследия федерального значения «Комплекс сооружений дворца», 1910 – 1911 годы (ансамбль), расположенного по адресу: Республика Крым, городской округ Ялта, пгт Ливадия, ул. Батурина, д. 44 А и др.

В соответствии со статьей 34 Федерального закона от 25.06.2002 № 73-ФЗ «Об объектах культурного наследия (памятниках истории и культуры) народов Российской Федерации», пунктом 14 Положения о зонах охраны объектов культурного наследия (памятников истории и культуры) народов Российской Федерации, утвержденного постановлением Правительства Российской Федерации от 12.09.2015 № 972 «Об утверждении Положения о зонах охраны объектов культурного наследия (памятников истории и культуры) народов Российской Федерации и о признании утратившими силу отдельных положений нормативных правовых актов Правительства Российской Федерации», с целью устранения технической ошибки

ПРИКАЗЫВАЮ:

1. Утвердить прилагаемые:

1.1 Границы объединенной зоны охраны объектов культурного наследия: федерального значения «Комплекс сооружений дворца», 1910 – 1911 годы: «Большой дворец», 1910 – 1911 годы; «Церковь Воздвижения», 1864 год; «Дворец Фредерикса», 1916 год; «Свитский корпус», конец XIX века; «Парковые сооружения», XIX век (ансамбль), расположенного по адресу: Республика Крым, городской округ Ялта, пгт Ливадия, ул. Батурина, д. 44 А, литеры «А», «Б», «В»; регионального значения: «Дом садовника (архитекторы И.А. Монигетти, А.Г. Венсан)», 1864 год, 1880 год, расположенного по адресу: Республика Крым, городской округ Ялта, пгт Ливадия, ул. Батурина, 32, литер «А»; «Дом свитский», XIX век, расположенного по адресу: Республика Крым, городской округ Ялта, пгт Ливадия, ул. Батурина, 44, литер «Г», лечебный

корпус №4; «Малый служебный дом», начало XX века, расположенного по адресу: Республика Крым, городской округ Ялта, пгт Ливадия, ул. Батурина, 44, литер «Ж», спальный корпус № 7; «Прачечная с комнатой для утюга», начало XX века, расположенного по адресу: Республика Крым, городской округ Ялта, пгт Ливадия, ул. Батурина, 44, литер «З», лечебный корпус № 8; «Здание склада», 1862-1864 года, расположенного по адресу: Республика Крым, городской округ Ялта, пгт Ливадия, пер. Батурина, 4; «Контора управляющего именем», конец XIX века, расположенного по адресу: Республика Крым, городской округ Ялта, пгт Ливадия, пер. Батурина, 6, литер «А»; «Памятник Н.Н. Батурина-Замятину», расположенного по адресу: Республика Крым, городской округ Ялта, пгт Ливадия, ул. Батурина (№ п/п 991-1, 992, 993, 994, 994-3, 994-4, 996) (приложение 1).

1.2 Режимы использования земель и требования к градостроительным регламентам в границах объединенной зоны охраны объектов культурного наследия: федерального значения «Комплекс сооружений дворца», 1910 – 1911 годы: «Большой дворец», 1910 – 1911 годы; «Церковь Воздвижения», 1864 год; «Дворец Фредерикса», 1916 год; «Свитский корпус», конец XIX века; «Парковые сооружения», XIX век (ансамбль), расположенного по адресу: Республика Крым, городской округ Ялта, пгт Ливадия, ул. Батурина, д. 44 А, литеры «А», «Б», «В»; регионального значения: «Дом садовника (архитекторы И.А. Монигетти, А.Г. Венсан)», 1864 год, 1880 год, расположенного по адресу: Республика Крым, городской округ Ялта, пгт Ливадия, ул. Батурина, 32, литер «А»; «Дом свитский», XIX век, расположенного по адресу: Республика Крым, городской округ Ялта, пгт Ливадия, ул. Батурина, 44, литер «Г», лечебный корпус №4; «Малый служебный дом», начало XX века, расположенного по адресу: Республика Крым, городской округ Ялта, пгт Ливадия, ул. Батурина, 44, литер «Ж», спальный корпус № 7; «Прачечная с комнатой для утюга», начало XX века, расположенного по адресу: Республика Крым, городской округ Ялта, пгт Ливадия, ул. Батурина, 44, литер «З», лечебный корпус № 8; «Здание склада», 1862-1864 года, расположенного по адресу: Республика Крым, городской округ Ялта, пгт Ливадия, пер. Батурина, 4; «Контора управляющего именем», конец XIX века, расположенного по адресу: Республика Крым, городской округ Ялта, пгт Ливадия, пер. Батурина, 6, литер «А»; «Памятник Н.Н. Батурина-Замятину», расположенного по адресу: Республика Крым, городской округ Ялта, пгт Ливадия, ул. Батурина (№ п/п 991-1, 992, 993, 994, 994-3, 994-4, 996) (приложение 2).

1.3. В случае причинения убытков в связи с утверждением требований к градостроительным регламентам в границах объединенной зоны охраны объектов культурного наследия: федерального значения «Комплекс сооружений дворца», 1910 – 1911 годы: «Большой дворец», 1910 – 1911 годы; «Церковь Воздвижения», 1864 год; «Дворец Фредерикса», 1916 год; «Свитский корпус», конец XIX века; «Парковые сооружения», XIX век (ансамбль), расположенного по адресу: Республика Крым, городской округ Ялта, пгт Ливадия, ул. Батурина, д. 44 А, литеры «А», «Б», «В»; регионального значения: «Дом садовника (архитекторы И.А. Монигетти, А.Г. Венсан)»,

1864 год, 1880 год, расположенного по адресу: Республика Крым, городской округ Ялта, пгт Ливадия, ул. Батурина, 32, литер «А»; «Дом свитский», XIX век, расположенного по адресу: Республика Крым, городской округ Ялта, пгт Ливадия, ул. Батурина, 44, литер «Г», лечебный корпус №4; «Малый служебный дом», начало XX века, расположенного по адресу: Республика Крым, городской округ Ялта, пгт Ливадия, ул. Батурина, 44, литер «Ж», спальный корпус № 7; «Прачечная с комнатой для утюга», начало XX века, расположенного по адресу: Республика Крым, городской округ Ялта, пгт Ливадия, ул. Батурина, 44, литер «З», лечебный корпус № 8; «Здание склада», 1862-1864 года, расположенного по адресу: Республика Крым, городской округ Ялта, пгт Ливадия, пер. Батурина, 4; «Контора управляющего именем», конец XIX века, расположенного по адресу: Республика Крым, городской округ Ялта, пгт Ливадия, пер. Батурина, 6, литер «А»; «Памятник Н.Н. Батурину-Замятину», расположенного по адресу: Республика Крым, городской округ Ялта, пгт Ливадия, ул. Батурина (№ п/п 991-1, 992, 993, 994, 994-3, 994-4, 996) в соответствии со ст. 57.1 Земельного кодекса Российской Федерации, возмещает их уполномоченный орган, установленный федеральным законодательством.

2. Департаменту государственной охраны культурного наследия Министерства культуры Республики Крым (Ростенко А.О.) обеспечить:

- размещение информации, утвержденной пунктом 1 настоящего приказа в федеральной государственной информационной системе территориального планирования;
- направление информации в орган кадастрового учета для внесения сведений в Единый государственный реестр недвижимости;
- размещение информации, утвержденной пунктом 1 настоящего приказа, в едином государственном реестре объектов культурного наследия (памятников истории и культуры) народов Российской Федерации;
- размещение настоящего приказа в информационно-телекоммуникационной сети «Интернет» и направление его копии в администрацию г. Ялты Республики Крым для размещения в информационной системе обеспечения градостроительной деятельности.


3. Считать утратившим силу приказ Министерства культуры Республики Крым от 24.02.2025 № 129-ОКН «Об утверждении границ объединенной зоны охраны, режимов использования земель и требований к градостроительным регламентам в границах объединенной зоны охраны объектов культурного наследия: федерального значения «Комплекс сооружений дворца», 1910 – 1911 годы: «Большой дворец», 1910 – 1911 годы; «Церковь Воздвижения», 1864 год; «Дворец Фредерикса», 1916 год; «Свитский корпус», конец XIX века; «Парковые сооружения», XIX век (ансамбль), расположенного по адресу: Республика Крым, городской округ Ялта, пгт Ливадия, ул. Батурина, д. 44 А, литеры «А», «Б», «В»; регионального значения: «Дом садовника (архитекторы И.А. Монигетти, А.Г. Венсан)», 1864 год, 1880 год, расположенного по адресу: Республика Крым, городской округ Ялта, пгт Ливадия, ул. Батурина, 32, литер «А»; «Дом свитский», XIX век, расположенного по адресу: Республика

Крым, городской округ Ялта, пгт Ливадия, ул. Батурина, 44, литер «Г», лечебный корпус №4; «Малый служебный дом», начало XX века, расположенного по адресу: Республика Крым, городской округ Ялта, пгт Ливадия, ул. Батурина, 44, литер «Ж», спальный корпус № 7; «Прачечная с комнатой для утюга», начало XX века, расположенного по адресу: Республика Крым, городской округ Ялта, пгт Ливадия, ул. Батурина, 44, литер «З», лечебный корпус № 8; «Здание склада», 1862-1864 года, расположенного по адресу: Республика Крым, городской округ Ялта, пгт Ливадия, пер. Батурина, 4; «Контора управляющего имением», конец XIX века, расположенного по адресу: Республика Крым, городской округ Ялта, пгт Ливадия, пер. Батурина, 6, литер «А»; «Памятник Н.Н. Батурина-Замятину», расположенного по адресу: Республика Крым, городской округ Ялта, пгт Ливадия, ул. Батурина.

4. Настоящий приказ вступает в силу с момента его опубликования на официальном сайте Министерства культуры Республики Крым в государственной информационной системе Республики Крым «Портал Правительства Республики Крым» в информационно-телекоммуникационной сети «Интернет».

5. Контроль за исполнением настоящего приказа возложить на заместителя министра - начальника департамента государственной охраны культурного наследия Министерства культуры Республики Крым Ростенко А.О.

Министр



Т.А. Манежина

Приложение 1
к приказу Министерства культуры
Республики Крым
от «16» сентября 2026 № 537-СМ

Границы

объединенной зоны охраны объектов культурного наследия: федерального значения «Комплекс сооружений дворца», 1910 – 1911 годы: «Большой дворец», 1910 – 1911 годы; «Церковь Воздвижения», 1864 год; «Дворец Фредерикса», 1916 год; «Свитский корпус», конец XIX века; «Парковые сооружения», XIX век (ансамбль), расположенного по адресу: Республика Крым, городской округ Ялта, пгт Ливадия, ул. Батурина, д. 44 А, литеры «А», «Б», «В»; регионального значения: «Дом садовника (архитекторы И.А. Монигетти, А.Г. Венсан)», 1864 год, 1880 год, расположенного по адресу: Республика Крым, городской округ Ялта, пгт Ливадия, ул. Батурина, 32, литер «А»; «Дом свитский», XIX век, расположенного по адресу: Республика Крым, городской округ Ялта, пгт Ливадия, ул. Батурина, 44, литер «Г», лечебный корпус №4; «Малый служебный дом», начало XX века, расположенного по адресу: Республика Крым, городской округ Ялта, пгт Ливадия, ул. Батурина, 44, литер «Ж», спальный корпус № 7; «Прачечная с комнатой для утюга», начало XX века, расположенного по адресу: Республика Крым, городской округ Ялта, пгт Ливадия, ул. Батурина, 44, литер «З», лечебный корпус № 8; «Здание склада», 1862-1864 года, расположенного по адресу: Республика Крым, городской округ Ялта, пгт Ливадия, пер. Батурина, 4; «Контора управляющего именем», конец XIX века, расположенного по адресу: Республика Крым, городской округ Ялта, пгт Ливадия, пер. Батурина, 6, литер «А»; «Памятник Н.Н. Батурину-Замятину», расположенного по адресу: Республика Крым, городской округ Ялта, пгт Ливадия, ул. Батурина (№ п/п 991-1, 992, 993, 994, 994-3, 994-4, 996)

Единая охранная зона

Текстовое описание границ единой охранной зоны ЕОЗ

Текстовое описание границ ЕОЗ-1

- 1-2-На юго-восток - 7.15 м;
- 2-3-На северо-восток - 23.14 м;
- 3-4-На северо-восток - 4.70 м;
- 4-5-На северо-восток - 18.83 м;
- 5-6-На северо-восток - 6.23 м;
- 6-7-На юго-восток - 12.49 м;
- 7-8-На юго-восток - 6.48 м;
- 8-9-На юго-восток - 16.33 м;
- 9-10-На юго-восток - 8.87 м;
- 10-11-На юго-восток - 5.33 м;
- 11-12-На юго-восток - 2.19 м;
- 12-13-На юго-запад - 0.09 м;
- 13-14-На юго-запад - 8.11 м;
- 14-15-На северо-запад - 2.14 м;
- 15-16-На юго-запад - 5.46 м;
- 16-17-На юго-запад - 6.22 м;
- 17-18-На юго-запад - 1.04 м;
- 18-19-На юго-запад - 4.22 м;

Согласовано:

заместитель министра –
начальник департамента
государственной охраны
культурного наследия

А.О. Ростенко

Заместитель начальника департамента

А.В. Жаворонков

Начальник управления

Е.С. Сурдукова

Заведующий отделом

А.Ю. Зяблова

Заведующий отделом

Л.В. Сафонова

Главный специалист

А.И. Байшева

- 19-20-На юго-запад - 3.31 м;
- 20-21-На юго-восток - 0.61 м;
- 21-22-На юго-восток - 0.16 м;
- 22-23-На юго-запад - 10.83 м;
- 23-24-На юго-запад - 1.28 м;
- 24-25-На юго-восток - 30.56 м;
- 25-26-На северо-восток - 13.01 м;
- 26-27-На юго-восток - 18.43 м;
- 27-28-На юго-запад - 1.08 м;
- 28-29-На юго-запад - 2.64 м;
- 29-30-На юго-восток - 3.50 м;
- 30-31-На юго-запад - 0.64 м;
- 31-32-На юго-запад - 0.38 м;
- 32-33-На северо-запад - 6.03 м;
- 33-34-На северо-запад - 0.66 м;
- 34-35-На юго-запад - 1.26 м;
- 35-36-На юго-запад - 1.66 м;
- 36-37-На юго-запад - 3.23 м;
- 37-38-На юго-запад - 3.49 м;
- 38-39-На юго-запад - 3.48 м;
- 39-40-На юго-запад - 2.12 м;
- 40-41-На юго-запад - 6.83 м;
- 41-42-На юго-запад - 0.20 м;
- 42-43-На юго-запад - 3.07 м;
- 43-44-На юго-запад - 4.49 м;
- 44-45-На юго-запад - 7.08 м;
- 45-46-На юго-запад - 8.11 м;
- 46-47-На юго-запад - 5.85 м;
- 47-48-На юго-запад - 1.57 м;
- 48-49-На юг - 2.36 м;
- 49-50-На юг - 9.46 м;
- 50-51-На юго-восток - 1.58 м;
- 51-52-На юго-запад - 1.02 м;
- 52-53-На юг - 3.19 м;
- 53-54-На северо-запад - 1.96 м;
- 54-55-На юго-запад - 13.74 м;
- 55-56-На юг - 5.77 м;
- 56-57-На юго-восток - 7.38 м;
- 57-58-На юго-восток - 1.37 м;
- 58-59-На юго-восток - 3.44 м;
- 59-60-На юго-восток - 5.98 м;
- 60-61-На юго-восток - 10.19 м;
- 61-62-На юго-запад - 14.57 м;
- 62-63-На юго-запад - 9.40 м;
- 63-64-На юго-запад - 5.74 м;
- 64-65-На юго-запад - 5.23 м;
- 65-66-На юго-запад - 5.91 м;
- 66-67-На северо-запад - 6.96 м;
- 67-68-На северо-восток - 18.06 м;
- 68-69-На северо-запад - 30.44 м;

- 69-70-На северо-запад - 5.53 м;
- 70-71-На северо-восток - 13.85 м;
- 71-72-На юго-восток - 17.02 м;
- 72-73-На юго-восток - 3.56 м;
- 73-74-На юго-восток - 8.09 м;
- 74-75-На юго-запад - 1.95 м;
- 75-76-На юго-восток - 3.71 м;
- 76-77-На юго-восток - 3.55 м;
- 77-78-На северо-восток - 15.50 м;
- 78-79-На северо-восток - 2.90 м;
- 79-80-На северо-восток - 7.22 м;
- 80-81-На северо-восток - 13.76 м;
- 81-82-На северо-восток - 9.23 м;
- 82-83-На северо-восток - 13.87 м;
- 83-84-На северо-восток - 7.31 м;
- 84-85-На северо-запад - 13.52 м;
- 85-86-На северо-запад - 1.72 м;
- 86-87-На юго-запад - 50.18 м;
- 87-88-На юго-запад - 2.07 м;
- 88-89-На северо-запад - 4.05 м;
- 89-90-На северо-восток - 6.92 м;
- 90-91-На северо-запад - 19.83 м;
- 91-92-На северо-восток - 17.47 м;
- 92-93-На северо-запад - 37.19 м;
- 93-94-На северо-запад - 3.36 м;
- 94-95-На северо-запад - 3.72 м;
- 95-96-На северо-запад - 1.23 м;
- 96-97-На юго-восток - 5.13 м;
- 97-98-На северо-восток - 3.70 м;
- 98-99-На юго-восток - 1.97 м;
- 99-100-На северо-восток - 4.70 м;
- 100-101-На северо-восток - 1.54 м;
- 101-102-На юго-восток - 3.83 м;
- 102-103-На юго-восток - 2.83 м;
- 103-104-На юго-восток - 9.29 м;
- 104-105-На юго-восток - 2.44 м;
- 105-106-На северо-восток - 1.06 м;
- 106-107-На северо-восток - 1.52 м;
- 107-108-На северо-запад - 1.09 м;
- 108-109-На северо-запад - 1.86 м;
- 109-110-На северо-запад - 1.67 м;
- 110-111-На северо-запад - 2.50 м;
- 111-112-На северо-восток - 1.41 м;
- 112-113-На юго-восток - 1.81 м;
- 113-114-На юго-восток - 1.58 м;
- 114-115-На юго-восток - 11.01 м;
- 115-116-На северо-восток - 12.27 м;
- 116-117-На юго-восток - 0.76 м;
- 117-118-На северо-восток - 5.62 м;
- 118-119-На северо-запад - 0.77 м;

- 119-120-На северо-восток - 9.90 м;
- 120-121-На северо-запад - 1.74 м;
- 121-122-На северо-восток - 4.32 м;
- 122-123-На северо-восток - 5.54 м;
- 123-124-На северо-восток - 8.06 м;
- 124-125-На северо-восток - 6.20 м;
- 125-126-На северо-запад - 7.83 м;
- 126-127-На юго-запад - 3.20 м;
- 127-128-На северо-запад - 3.48 м;
- 128-129-На юго-запад - 3.32 м;
- 129-130-На северо-запад - 1.31 м;
- 130-131-На северо-запад - 14.04 м;
- 131-132-На северо-запад - 7.29 м;
- 132-133-На северо-запад - 6.02 м;
- 133-134-На юго-запад - 3.22 м;
- 134-135-На юго-запад - 4.53 м;
- 135-136-На северо-запад - 6.13 м;
- 136-137-На северо-запад - 7.31 м;
- 137-138-На северо-запад - 2.58 м;
- 138-139-На северо-запад - 2.87 м;
- 139-140-На северо-восток - 13.10 м;
- 140-141-На северо-запад - 6.30 м;
- 141-142-На северо-восток - 5.39 м;
- 142-1-На северо-восток в исходную точку - 6.15 м.

Внутренний контур №1

- 143-144-На север - 9.00 м;
- 144-145-На юго-восток - 9.00 м;
- 145-146-На юг - 9.00 м;
- 146-143-На запад в исходную точку - 9.00 м.

Текстовое описание границ ЕОЗ-2

- 147-148-На юго-восток - 5.30 м;
- 148-149-На северо-восток - 2.02 м;
- 149-150-На юго-восток - 1.74 м;
- 150-151-На юго-восток - 1.95 м;
- 151-152-На юго-восток - 5.18 м;
- 152-153-На юго-восток - 4.37 м;
- 153-154-На юго-восток - 4.76 м;
- 154-155-На юго-восток - 20.40 м;
- 155-156-На юго-запад - 2.60 м;
- 156-157-На северо-запад - 5.72 м;
- 157-158-На юго-восток - 4.73 м;
- 158-159-На юго-запад - 4.62 м;
- 159-160-На юго-запад - 6.30 м;
- 160-161-На юго-восток - 2.36 м;
- 161-162-На юго-запад - 0.51 м;
- 162-163-На юго-запад - 1.22 м;
- 163-164-На юго-запад - 4.67 м;

- 164-165-На юго-запад - 0.22 м;
- 165-166-На юго-восток - 2.80 м;
- 166-167-На юго-запад - 1.53 м;
- 167-168-На юго-запад - 7.80 м;
- 168-169-На юго-запад - 3.18 м;
- 169-170-На юго-запад - 4.72 м;
- 170-171-На юго-запад - 1.79 м;
- 171-172-На северо-запад - 4.35 м;
- 172-173-На север - 2.91 м;
- 173-174-На юго-запад - 1.00 м;
- 174-175-На северо-запад - 2.44 м;
- 175-176-На юго-запад - 6.17 м;
- 176-177-На северо-запад - 7.58 м;
- 177-178-На юго-запад - 1.40 м;
- 178-179-На юго-запад - 2.50 м;
- 179-180-На юго-запад - 25.59 м;
- 180-181-На юго-запад - 14.41 м;
- 181-182-На юго-восток - 15.85 м;
- 182-183-На юго-запад - 12.40 м;
- 183-184-На юго-запад - 22.86 м;
- 184-185-На юго-запад - 16.90 м;
- 185-186-На юго-запад - 1.19 м;
- 186-187-На юго-запад - 19.10 м;
- 187-188-На юго-запад - 12.45 м;
- 188-189-На юго-запад - 28.17 м;
- 189-190-На юго-восток - 5.75 м;
- 190-191-На северо-восток - 19.19 м;
- 191-192-На северо-запад - 1.87 м;
- 192-193-На северо-восток - 5.44 м;
- 193-194-На юго-восток - 0.51 м;
- 194-195-На северо-восток - 13.97 м;
- 195-196-На северо-восток - 26.84 м;
- 196-197-На северо-восток - 9.01 м;
- 197-198-На северо-восток - 26.63 м;
- 198-199-На северо-восток - 9.92 м;
- 199-200-На северо-восток - 12.31 м;
- 200-201-На юго-восток - 8.55 м;
- 201-202-На северо-восток - 2.03 м;
- 202-203-На северо-восток - 0.14 м;
- 203-204-На северо-восток - 21.33 м;
- 204-205-На северо-восток - 14.94 м;
- 205-206-На северо-восток - 3.10 м;
- 206-207-На северо-восток - 5.06 м;
- 207-208-На северо-восток - 3.59 м;
- 208-209-На северо-восток - 0.97 м;
- 209-210-На северо-восток - 3.56 м;
- 210-211-На северо-восток - 1.68 м;
- 211-212-На северо-восток - 3.00 м;
- 212-213-На северо-восток - 4.33 м;
- 213-214-На северо-восток - 1.33 м;

- 214-215-На северо-восток - 1.36 м,
- 215-216-На северо-восток - 3.26 м;
- 216-217-На северо-восток - 2.94 м;
- 217-218-На север - 6.04 м;
- 218-219-На северо-запад - 16.50 м;
- 219-220-На северо-восток - 20.61 м;
- 220-221-На юго-запад - 20.60 м;
- 221-222-На северо-запад - 21.92 м;
- 222-223-На юго-запад - 25.19 м;
- 223-147-На юго-запад в исходную точку - 1.66 м.

Текстовое описание границ ЕОЗ-3

- 224-225-На северо-восток - 22.63 м;
- 225-226-На юго-восток - 3.80 м;
- 226-227-На юго-восток - 5.62 м;
- 227-228-На юго-запад - 8.77 м;
- 228-229-На юго-восток - 2.75 м;
- 229-230-На юго-восток - 2.23 м;
- 230-231-На юго-восток - 2.26 м;
- 231-232-На юго-восток - 2.53 м;
- 232-233-На юго-восток - 2.71 м;
- 233-234-На юго-восток - 2.63 м;
- 234-235-На юго-восток - 2.74 м;
- 235-236-На юго-восток - 4.84 м;
- 236-237-На юго-восток - 2.90 м;
- 237-238-На юго-восток - 2.18 м;
- 238-239-На юго-запад - 1.79 м;
- 239-240-На юго-запад - 1.48 м;
- 240-241-На юго-запад - 1.39 м;
- 241-242-На юго-запад - 1.22 м;
- 242-243-На юго-запад - 1.59 м;
- 243-244-На юго-запад - 1.30 м;
- 244-245-На юго-запад - 1.33 м;
- 245-246-На юго-запад - 1.63 м;
- 246-247-На юго-запад - 6.10 м;
- 247-248-На юго-запад - 1.45 м;
- 248-249-На юго-запад - 1.85 м;
- 249-250-На юго-запад - 7.20 м;
- 250-251-На юго-запад - 20.45 м;
- 251-252-На северо-запад - 1.27 м;
- 252-253-На юго-запад - 1.07 м;
- 253-254-На северо-запад - 4.53 м;
- 254-255-На юго-запад - 5.87 м;
- 255-256-На юго-запад - 2.11 м;
- 256-257-На юго-запад - 2.76 м;
- 257-258-На юго-запад - 3.55 м;
- 258-259-На юго-восток - 6.01 м;
- 259-260-На юго-восток - 5.69 м;
- 260-261-На юго-запад - 46.62 м;

- 261-262-На юго-запад - 1.21 м;
- 262-263-На северо-запад - 0.49 м;
- 263-264-На северо-запад - 26.04 м;
- 264-265-На северо-запад - 0.50 м;
- 265-266-На северо-восток - 9.76 м;
- 266-267-На северо-восток - 0.63 м;
- 267-268-На северо-запад - 1.74 м;
- 268-269-На северо-восток - 2.50 м;
- 269-270-На северо-восток - 79.30 м;
- 270-224-На северо-запад в исходную точку - 32.35 м.

Перечень координат поворотных (характерных) границ единой охранной зоны

Ведомость координат характерных поворотных точек ЕОЗ-1

| Система координат СК-63 зона 5 | | |
|--|---------------|------------|
| Обозначение характерных точек границ | Координаты. м | |
| | X | Y |
| 1 | 4918235.73 | 5192169.88 |
| 2 | 4918231.64 | 5192175.75 |
| 3 | 4918234.54 | 5192198.71 |
| 4 | 4918236.91 | 5192202.77 |
| 5 | 4918245.62 | 5192219.46 |
| 6 | 4918248.65 | 5192224.90 |
| 7 | 4918236.16 | 5192224.94 |
| 8 | 4918229.77 | 5192226.02 |
| 9 | 4918215.25 | 5192233.49 |
| 10 | 4918208.44 | 5192239.18 |
| 11 | 4918203.28 | 5192240.53 |
| 12 | 4918201.38 | 5192241.62 |
| 13 | 4918201.34 | 5192241.54 |
| 14 | 4918198.22 | 5192234.05 |
| 15 | 4918199.23 | 5192232.16 |
| 16 | 4918195.22 | 5192228.46 |
| 17 | 4918190.81 | 5192224.08 |
| 18 | 4918190.21 | 5192223.23 |
| 19 | 4918188.00 | 5192219.64 |
| 20 | 4918185.78 | 5192217.18 |
| 21 | 4918185.25 | 5192217.48 |
| 22 | 4918185.16 | 5192217.61 |
| 23 | 4918180.49 | 5192207.83 |
| 24 | 4918180.04 | 5192206.63 |
| 25 | 4918152.83 | 5192220.55 |
| 26 | 4918158.57 | 5192232.22 |
| 27 | 4918142.18 | 5192240.64 |
| 28 | 4918141.23 | 5192240.12 |
| 29 | 4918140.84 | 5192237.51 |
| 30 | 4918137.34 | 5192237.63 |
| 31 | 4918137.32 | 5192236.99 |

| | | |
|----|------------|------------|
| 32 | 4918137.30 | 5192236.61 |
| 33 | 4918138.72 | 5192230.75 |
| 34 | 4918138.91 | 5192230.12 |
| 35 | 4918138.61 | 5192228.90 |
| 36 | 4918137.84 | 5192227.43 |
| 37 | 4918134.87 | 5192226.16 |
| 38 | 4918131.60 | 5192224.95 |
| 39 | 4918128.24 | 5192224.06 |
| 40 | 4918126.13 | 5192223.83 |
| 41 | 4918119.31 | 5192223.48 |
| 42 | 4918119.11 | 5192223.47 |
| 43 | 4918116.04 | 5192223.34 |
| 44 | 4918111.55 | 5192223.18 |
| 45 | 4918104.48 | 5192222.86 |
| 46 | 4918096.37 | 5192222.62 |
| 47 | 4918090.52 | 5192222.45 |
| 48 | 4918088.95 | 5192222.35 |
| 49 | 4918086.59 | 5192222.33 |
| 50 | 4918077.13 | 5192222.22 |
| 51 | 4918077.11 | 5192223.80 |
| 52 | 4918076.12 | 5192223.57 |
| 53 | 4918072.93 | 5192223.52 |
| 54 | 4918072.96 | 5192221.56 |
| 55 | 4918059.26 | 5192220.56 |
| 56 | 4918053.49 | 5192220.56 |
| 57 | 4918046.12 | 5192220.85 |
| 58 | 4918044.76 | 5192220.98 |
| 59 | 4918041.33 | 5192221.17 |
| 60 | 4918035.37 | 5192221.64 |
| 61 | 4918025.31 | 5192223.28 |
| 62 | 4918011.50 | 5192218.63 |
| 63 | 4918006.92 | 5192210.42 |
| 64 | 4918005.54 | 5192204.85 |
| 65 | 4918003.56 | 5192200.01 |
| 66 | 4918000.40 | 5192195.01 |
| 67 | 4918007.08 | 5192193.04 |
| 68 | 4918024.81 | 5192196.47 |
| 69 | 4918043.42 | 5192172.38 |
| 70 | 4918048.31 | 5192169.79 |
| 71 | 4918062.14 | 5192170.52 |
| 72 | 4918061.64 | 5192187.53 |
| 73 | 4918061.59 | 5192191.09 |
| 74 | 4918061.13 | 5192199.17 |
| 75 | 4918059.19 | 5192199.01 |
| 76 | 4918058.91 | 5192202.71 |
| 77 | 4918058.65 | 5192206.25 |
| 78 | 4918074.11 | 5192207.32 |
| 79 | 4918076.51 | 5192208.94 |
| 80 | 4918083.72 | 5192209.24 |

| | | |
|-----|------------|------------|
| 81 | 4918097.47 | 5192209.77 |
| 82 | 4918106.70 | 5192209.99 |
| 83 | 4918120.56 | 5192210.50 |
| 84 | 4918127.86 | 5192210.80 |
| 85 | 4918128.03 | 5192197.28 |
| 86 | 4918128.21 | 5192195.57 |
| 87 | 4918078.06 | 5192193.89 |
| 88 | 4918077.63 | 5192191.87 |
| 89 | 4918081.66 | 5192191.47 |
| 90 | 4918088.58 | 5192191.69 |
| 91 | 4918089.69 | 5192171.89 |
| 92 | 4918107.15 | 5192172.33 |
| 93 | 4918107.90 | 5192135.15 |
| 94 | 4918111.24 | 5192134.83 |
| 95 | 4918113.37 | 5192131.78 |
| 96 | 4918114.19 | 5192130.86 |
| 97 | 4918114.09 | 5192135.99 |
| 98 | 4918116.79 | 5192138.52 |
| 99 | 4918115.38 | 5192139.89 |
| 100 | 4918118.77 | 5192143.14 |
| 101 | 4918119.52 | 5192144.49 |
| 102 | 4918116.84 | 5192147.23 |
| 103 | 4918114.01 | 5192147.35 |
| 104 | 4918113.42 | 5192156.62 |
| 105 | 4918113.13 | 5192159.04 |
| 106 | 4918113.97 | 5192159.68 |
| 107 | 4918115.27 | 5192160.46 |
| 108 | 4918116.36 | 5192160.36 |
| 109 | 4918118.18 | 5192159.96 |
| 110 | 4918119.65 | 5192159.17 |
| 111 | 4918121.63 | 5192157.65 |
| 112 | 4918122.54 | 5192158.73 |
| 113 | 4918121.16 | 5192159.90 |
| 114 | 4918119.88 | 5192160.82 |
| 115 | 4918111.19 | 5192167.58 |
| 116 | 4918119.13 | 5192176.94 |
| 117 | 4918118.53 | 5192177.41 |
| 118 | 4918122.20 | 5192181.66 |
| 119 | 4918122.78 | 5192181.16 |
| 120 | 4918129.28 | 5192188.63 |
| 121 | 4918130.58 | 5192187.47 |
| 122 | 4918133.37 | 5192190.77 |
| 123 | 4918138.27 | 5192193.36 |
| 124 | 4918146.22 | 5192194.67 |
| 125 | 4918152.41 | 5192195.03 |
| 126 | 4918160.24 | 5192194.86 |
| 127 | 4918159.63 | 5192191.72 |
| 128 | 4918163.00 | 5192190.87 |
| 129 | 4918162.36 | 5192187.61 |

| | | |
|----------------------|------------|------------|
| 130 | 4918163.66 | 5192187.46 |
| 131 | 4918177.62 | 5192185.99 |
| 132 | 4918184.90 | 5192185.68 |
| 133 | 4918189.95 | 5192182.40 |
| 134 | 4918189.71 | 5192179.19 |
| 135 | 4918189.34 | 5192174.68 |
| 136 | 4918195.23 | 5192172.97 |
| 137 | 4918201.72 | 5192169.60 |
| 138 | 4918203.85 | 5192168.14 |
| 139 | 4918205.86 | 5192166.09 |
| 140 | 4918218.35 | 5192170.04 |
| 141 | 4918224.35 | 5192168.13 |
| 142 | 4918229.72 | 5192168.57 |
| 1 | 4918235.73 | 5192169.88 |
| Внутренний контур №1 | | |
| 143 | 4918039.86 | 5192183.62 |
| 144 | 4918048.86 | 5192183.62 |
| 145 | 4918048.86 | 5192192.62 |
| 146 | 4918039.86 | 5192192.62 |
| 143 | 4918039.86 | 5192183.62 |

Ведомость координат характерных поворотных точек ЕОЗ-2

| Система координат СК-63 зона 5 | | |
|--------------------------------------|---------------|------------|
| Обозначение характерных точек границ | Координаты, м | |
| | X | Y |
| 147 | 4917993.11 | 5192169.85 |
| 148 | 4917989.27 | 5192173.51 |
| 149 | 4917990.24 | 5192175.28 |
| 150 | 4917990.24 | 5192177.02 |
| 151 | 4917989.57 | 5192178.85 |
| 152 | 4917986.96 | 5192183.32 |
| 153 | 4917983.37 | 5192185.82 |
| 154 | 4917978.80 | 5192187.16 |
| 155 | 4917960.06 | 5192195.21 |
| 156 | 4917959.03 | 5192192.82 |
| 157 | 4917964.28 | 5192190.55 |
| 158 | 4917959.56 | 5192190.81 |
| 159 | 4917955.18 | 5192189.34 |
| 160 | 4917950.07 | 5192185.65 |
| 161 | 4917947.91 | 5192186.59 |
| 162 | 4917947.66 | 5192186.15 |
| 163 | 4917946.79 | 5192185.30 |
| 164 | 4917944.97 | 5192181.00 |
| 165 | 4917944.89 | 5192180.80 |
| 166 | 4917942.55 | 5192182.34 |
| 167 | 4917941.09 | 5192181.88 |
| 168 | 4917934.89 | 5192177.14 |
| 169 | 4917932.57 | 5192174.97 |

| | | |
|-----|------------|------------|
| 170 | 4917930.37 | 5192170.79 |
| 171 | 4917929.25 | 5192169.40 |
| 172 | 4917933.25 | 5192167.69 |
| 173 | 4917936.16 | 5192167.67 |
| 174 | 4917936.03 | 5192166.68 |
| 175 | 4917937.52 | 5192164.75 |
| 176 | 4917932.40 | 5192161.31 |
| 177 | 4917936.79 | 5192155.13 |
| 178 | 4917935.59 | 5192154.40 |
| 179 | 4917933.67 | 5192152.80 |
| 180 | 4917908.88 | 5192146.45 |
| 181 | 4917897.53 | 5192137.57 |
| 182 | 4917885.06 | 5192147.35 |
| 183 | 4917872.87 | 5192145.08 |
| 184 | 4917850.04 | 5192143.91 |
| 185 | 4917833.22 | 5192142.24 |
| 186 | 4917832.03 | 5192142.15 |
| 187 | 4917813.35 | 5192138.18 |
| 188 | 4917800.95 | 5192137.06 |
| 189 | 4917772.80 | 5192136.13 |
| 190 | 4917772.62 | 5192141.88 |
| 191 | 4917791.58 | 5192144.85 |
| 192 | 4917792.94 | 5192143.56 |
| 193 | 4917798.29 | 5192144.52 |
| 194 | 4917798.22 | 5192145.03 |
| 195 | 4917811.96 | 5192147.54 |
| 196 | 4917838.17 | 5192153.33 |
| 197 | 4917846.59 | 5192156.54 |
| 198 | 4917871.04 | 5192167.08 |
| 199 | 4917880.15 | 5192171.01 |
| 200 | 4917891.60 | 5192175.53 |
| 201 | 4917890.44 | 5192184.00 |
| 202 | 4917892.41 | 5192184.51 |
| 203 | 4917892.54 | 5192184.55 |
| 204 | 4917913.69 | 5192187.33 |
| 205 | 4917928.55 | 5192188.85 |
| 206 | 4917931.45 | 5192189.94 |
| 207 | 4917935.82 | 5192192.49 |
| 208 | 4917937.89 | 5192195.42 |
| 209 | 4917938.85 | 5192195.55 |
| 210 | 4917941.31 | 5192198.13 |
| 211 | 4917942.54 | 5192199.27 |
| 212 | 4917944.98 | 5192201.02 |
| 213 | 4917948.68 | 5192203.27 |
| 214 | 4917949.89 | 5192203.83 |
| 215 | 4917951.19 | 5192204.24 |
| 216 | 4917954.36 | 5192204.99 |
| 217 | 4917957.30 | 5192205.15 |
| 218 | 4917963.34 | 5192205.05 |

| | | |
|-----|------------|------------|
| 219 | 4917979.51 | 5192201.75 |
| 220 | 4917989.25 | 5192219.91 |
| 221 | 4917979.54 | 5192201.74 |
| 222 | 4918000.40 | 5192195.01 |
| 223 | 4917994.65 | 5192170.48 |
| 147 | 4917993.11 | 5192169.85 |

Ведомость координат характерных поворотных точек ЕОЗ-3

| Система координат СК-63 зона 5 | | |
|--------------------------------------|---------------|------------|
| Обозначение характерных точек границ | Координаты. м | |
| | X | Y |
| 224 | 4917516.88 | 5192113.48 |
| 225 | 4917532.48 | 5192129.87 |
| 226 | 4917529.68 | 5192132.44 |
| 227 | 4917525.53 | 5192136.23 |
| 228 | 4917517.75 | 5192132.19 |
| 229 | 4917516.91 | 5192134.81 |
| 230 | 4917515.89 | 5192136.79 |
| 231 | 4917514.54 | 5192138.60 |
| 232 | 4917512.97 | 5192140.58 |
| 233 | 4917510.90 | 5192142.33 |
| 234 | 4917508.71 | 5192143.78 |
| 235 | 4917506.33 | 5192145.14 |
| 236 | 4917502.12 | 5192147.52 |
| 237 | 4917499.50 | 5192148.77 |
| 238 | 4917497.51 | 5192149.67 |
| 239 | 4917495.72 | 5192149.62 |
| 240 | 4917494.26 | 5192149.41 |
| 241 | 4917492.92 | 5192149.04 |
| 242 | 4917491.86 | 5192148.43 |
| 243 | 4917490.43 | 5192147.73 |
| 244 | 4917489.41 | 5192146.92 |
| 245 | 4917488.62 | 5192145.85 |
| 246 | 4917487.97 | 5192144.36 |
| 247 | 4917487.91 | 5192138.26 |
| 248 | 4917486.46 | 5192138.14 |
| 249 | 4917484.67 | 5192137.68 |
| 250 | 4917478.21 | 5192134.49 |
| 251 | 4917459.52 | 5192126.20 |
| 252 | 4917460.26 | 5192125.17 |
| 253 | 4917459.82 | 5192124.20 |
| 254 | 4917460.86 | 5192119.79 |
| 255 | 4917460.68 | 5192113.92 |
| 256 | 4917459.09 | 5192112.53 |
| 257 | 4917456.83 | 5192110.94 |
| 258 | 4917453.33 | 5192110.33 |
| 259 | 4917449.88 | 5192115.25 |
| 260 | 4917447.71 | 5192120.51 |

| | | |
|-----|------------|------------|
| 261 | 4917405.84 | 5192100.01 |
| 262 | 4917404.85 | 5192099.32 |
| 263 | 4917405.08 | 5192098.89 |
| 264 | 4917417.92 | 5192076.23 |
| 265 | 4917418.17 | 5192075.80 |
| 266 | 4917424.84 | 5192082.93 |
| 267 | 4917425.39 | 5192083.23 |
| 268 | 4917427.13 | 5192083.11 |
| 269 | 4917429.59 | 5192083.57 |
| 270 | 4917491.33 | 5192133.33 |
| 224 | 4917516.88 | 5192113.48 |

Единая зона регулирования застройки и хозяйственной деятельности ЕЗРЗ

Текстовое описание границы единой зоны регулирования застройки и хозяйственной деятельности ЕЗРЗ-1

Текстовое описание границ ЕЗРЗ-1-1

- 1-2-На северо-восток - 3.14 м;
- 2-3-На северо-восток - 17.85 м;
- 3-4-На юго-запад - 12.90 м;
- 4-5-На юго-запад - 35.53 м;
- 5-6-На юго-запад - 3.20 м;
- 6-7-На юго-запад - 4.01 м;
- 7-8-На юго-запад - 23.98 м;
- 8-9-На юго-запад - 25.53 м;
- 9-10-На юго-восток - 3.58 м;
- 10-11-На юго-запад - 41.54 м;
- 11-12-На юго-запад - 14.73 м;
- 12-13-На юго-запад - 18.56 м;
- 13-14-На юго-восток - 19.88 м;
- 14-15-На юго-восток - 12.56 м;
- 15-16-На юго-восток - 32.94 м;
- 16-17-На юго-восток - 14.33 м;
- 17-18-На юго-восток - 7.51 м;
- 18-19-На юго-восток - 6.14 м;
- 19-20-На юго-запад - 34.24 м;
- 20-21-На юго-запад - 5.54 м;
- 21-22-На юго-запад - 15.38 м;
- 22-23-На юго-запад - 4.67 м;
- 23-24-На юго-запад - 15.28 м;
- 24-25-На юго-запад - 42.10 м;
- 25-26-На юго-запад - 13.45 м;
- 26-27-На юго-восток - 3.21 м;
- 27-28-На юго-запад - 6.13 м;
- 28-29-На юго-запад - 4.86 м;
- 29-30-На юго-запад - 2.70 м;
- 30-31-На юго-запад - 3.98 м;
- 31-32-На северо-запад - 13.17 м;

- 32-33-На юго-запад - 27.52 м;
- 33-34-На юго-запад - 51.96 м;
- 34-35-На юго-запад - 2.18 м;
- 35-36-На северо-запад - 3.97 м;
- 36-37-На юго-запад - 0.61 м;
- 37-38-На юго-запад - 9.30 м;
- 38-39-На юго-запад - 9.60 м;
- 39-40-На юго-запад - 8.64 м;
- 40-41-На юго-запад - 1.92 м;
- 41-42-На северо-запад - 2.96 м;
- 42-43-На юго-запад - 0.62 м;
- 43-44-На юго-восток - 11.76 м;
- 44-45-На юго-запад - 4.48 м;
- 45-46-На юго-восток - 12.03 м;
- 46-47-На юго-восток - 34.50 м;
- 47-48-На юго-восток - 6.94 м;
- 48-49-На юго-восток - 24.01 м;
- 49-50-На юго-восток - 9.28 м;
- 50-51-На юго-восток - 40.16 м;
- 51-52-На юго-восток - 37.54 м;
- 52-53-На юго-восток - 17.07 м;
- 53-54-На юго-восток - 14.95 м;
- 54-55-На юго-восток - 12.86 м;
- 55-56-На юго-восток - 26.77 м;
- 56-57-На юго-восток - 6.00 м;
- 57-58-На юго-восток - 7.01 м;
- 58-59-На юго-восток - 3.37 м;
- 59-60-На юго-восток - 10.25 м;
- 60-61-На юго-восток - 5.50 м;
- 61-62-На юго-восток - 13.00 м;
- 62-63-На юго-восток - 14.29 м;
- 63-64-На юго-запад - 14.18 м;
- 64-65-На юго-запад - 7.89 м;
- 65-66-На юго-запад - 26.64 м;
- 66-67-На юго-запад - 14.78 м;
- 67-68-На юго-запад - 34.79 м;
- 68-69-На юго-запад - 3.31 м;
- 69-70-На юго-запад - 8.68 м;
- 70-71-На юго-запад - 46.23 м;
- 71-72-На юго-запад - 17.87 м;
- 72-73-На юго-запад - 11.70 м;
- 73-74-На юго-запад - 15.11 м;
- 74-75-На юго-запад - 16.01 м;
- 75-76-На юго-запад - 21.86 м;
- 76-77-На юго-запад - 3.65 м;
- 77-78-На юго-запад - 6.42 м;
- 78-79-На юго-запад - 10.22 м;
- 79-80-На юго-запад - 4.58 м;
- 80-81-На юго-запад - 1.50 м;
- 81-82-На юго-запад - 18.22 м;

- 82-83-На юго-восток - 9.62 м;
- 83-84-На северо-запад - 2.85 м;
- 84-85-На юго-запад - 10.71 м;
- 85-86-На юго-запад - 15.31 м;
- 86-87-На юго-запад - 51.23 м;
- 87-88-На юго-запад - 25.08 м;
- 88-89-На юго-восток - 4.41 м;
- 89-90-На юго-запад - 45.81 м;
- 90-91-На юго-запад - 29.34 м;
- 91-92-На северо-запад - 27.99 м;
- 92-93-На северо-восток - 4.16 м;
- 93-94-На северо-восток - 13.26 м;
- 94-95-На северо-восток - 53.37 м;
- 95-96-На северо-восток - 5.50 м;
- 96-97-На северо-восток - 4.57 м;
- 97-98-На северо-восток - 2.60 м;
- 98-99-На северо-восток - 4.34 м;
- 99-100-На северо-восток - 35.10 м;
- 100-101-На северо-восток - 8.10 м;
- 101-102-На юго-восток - 1.37 м;
- 102-103-На юго-восток - 2.63 м;
- 103-104-На северо-восток - 1.87 м;
- 104-105-На северо-восток - 0.16 м;
- 105-106-На северо-восток - 1.54 м;
- 106-107-На северо-восток - 6.93 м;
- 107-108-На северо-восток - 7.16 м;
- 108-109-На северо-восток - 12.59 м;
- 109-110-На северо-восток - 9.65 м;
- 110-111-На северо-запад - 9.42 м;
- 111-112-На северо-восток - 1.06 м;
- 112-113-На юго-восток - 1.69 м;
- 113-114-На северо-восток - 17.22 м;
- 114-115-На северо-восток - 1.24 м;
- 115-116-На северо-запад - 5.06 м;
- 116-117-На северо-восток - 7.45 м;
- 117-118-На северо-восток - 1.87 м;
- 118-119-На юго-восток - 2.00 м;
- 119-120-На северо-восток - 11.77 м;
- 120-121-На северо-восток - 7.38 м;
- 121-122-На юго-восток - 2.51 м;
- 122-123-На северо-восток - 14.30 м;
- 123-124-На северо-восток - 11.56 м;
- 124-125-На северо-восток - 7.64 м;
- 125-126-На северо-запад - 1.63 м;
- 126-127-На северо-восток - 6.55 м;
- 127-128-На северо-восток - 15.64 м;
- 128-129-На северо-запад - 0.85 м;
- 129-130-На северо-восток - 13.45 м;
- 130-131-На северо-восток - 1.19 м;
- 131-132-На северо-восток - 6.93 м;

- 132-133-На северо-запад - 1.41 м;
- 133-134-На северо-восток - 19.67 м;
- 134-135-На северо-восток - 11.06 м;
- 135-136-На северо-запад - 8.22 м;
- 136-137-На северо-восток - 11.27 м;
- 137-138-На северо-восток - 18.73 м;
- 138-139-На северо-восток - 14.06 м;
- 139-140-На северо-восток - 31.89 м;
- 140-141-На северо-восток - 5.24 м;
- 141-142-На северо-восток - 15.07 м;
- 142-143-На северо-восток - 42.37 м;
- 143-144-На северо-восток - 3.90 м;
- 144-145-На северо-запад - 5.95 м;
- 145-146-На северо-восток - 3.17 м;
- 146-147-На северо-запад - 3.86 м;
- 147-148-На северо-запад - 1.74 м;
- 148-149-На северо-запад - 5.12 м;
- 149-150-На северо-запад - 16.51 м;
- 150-151-На северо-восток - 1.63 м;
- 151-152-На северо-запад - 30.24 м;
- 152-153-На северо-запад - 29.55 м;
- 153-154-На северо-запад - 13.48 м;
- 154-155-На северо-запад - 12.24 м;
- 155-156-На северо-запад - 12.01 м;
- 156-157-На северо-запад - 78.81 м;
- 157-158-На северо-запад - 37.14 м;
- 158-159-На северо-запад - 85.59 м;
- 159-160-На северо-восток - 29.74 м;
- 160-161-На северо-восток - 1.91 м;
- 161-162-На северо-восток - 31.42 м;
- 162-163-На северо-восток - 4.00 м;
- 163-164-На северо-запад - 5.32 м;
- 164-165-На северо-восток - 6.55 м;
- 165-166-На северо-восток - 3.88 м;
- 166-167-На северо-восток - 19.24 м;
- 167-168-На северо-восток - 19.06 м;
- 168-169-На северо-восток - 6.49 м;
- 169-170-На северо-восток - 9.49 м;
- 170-171-На северо-восток - 9.34 м;
- 171-172-На северо-восток - 1.58 м;
- 172-173-На северо-восток - 9.03 м;
- 173-174-На северо-восток - 96.20 м;
- 174-175-На северо-запад - 32.78 м;
- 175-176-На северо-восток - 23.29 м;
- 176-177-На северо-восток - 25.40 м;
- 177-178-На северо-восток - 70.28 м;
- 178-179-На северо-восток - 33.25 м;
- 179-180-На северо-восток - 45.93 м;
- 180-181-На северо-запад - 2.62 м;
- 181-1-На северо-восток в исходную точку - 5.91 м.

Текстовое описание границ ЕЗРЗ-1-2

- 182-183-На юго-восток - 10.52 м;
- 183-184-На северо-восток - 11.08 м;
- 184-185-На северо-восток - 8.29 м;
- 185-186-На северо-запад - 12.11 м;
- 186-187-На северо-восток - 23.75 м;
- 187-188-На северо-восток - 7.17 м;
- 188-189-На северо-восток - 20.74 м;
- 189-190-На северо-восток - 29.17 м;
- 190-191-На северо-восток - 9.59 м;
- 191-192-На юго-восток - 5.69 м;
- 192-193-На юго-восток - 5.66 м;
- 193-194-На юго-восток - 16.49 м;
- 194-195-На юго-восток - 17.45 м;
- 195-196-На юго-восток - 5.06 м;
- 196-197-На юго-восток - 6.30 м;
- 197-198-На юго-восток - 5.56 м;
- 198-199-На юго-запад - 174.20 м;
- 199-200-На юго-запад - 122.23 м;
- 200-201-На юго-запад - 121.62 м;
- 201-202-На юго-запад - 303.3 м;
- 202-203-На юго-запад - 233.43 м;
- 203-204-На юго-запад - 271.25 м;
- 204-205-На юго-запад - 245.43 м;
- 205-206-На юго-запад - 281.74 м;
- 206-207-На северо-запад - 116.91 м;
- 207-208-На северо-восток - 12.67 м;
- 208-209-На юго-восток - 7.10 м;
- 209-210-На северо-восток - 3.03 м;
- 210-211-На северо-восток - 24.31 м;
- 211-212-На северо-восток - 5.01 м;
- 212-213-На северо-восток - 2.61 м;
- 213-214-На северо-восток - 48.02 м;
- 214-215-На северо-восток - 24.57 м;
- 215-216-На северо-восток - 50.32 м;
- 216-217-На северо-восток - 36.90 м;
- 217-218-На северо-восток - 17.51 м;
- 218-219-На северо-восток - 7.88 м;
- 219-220-На северо-восток - 19.50 м;
- 220-221-На северо-восток - 6.21 м;
- 221-222-На северо-восток - 25.05 м;
- 222-223-На северо-восток - 30.14 м;
- 223-224-На северо-восток - 11.05 м;
- 224-225-На северо-восток - 33.12 м;
- 225-226-На северо-восток - 26.25 м;
- 226-227-На северо-восток - 4.31 м;
- 227-228-На северо-восток - 55.90 м;
- 228-229-На северо-запад - 2.77 м;

- 229-230-На северо-восток - 1.59 м;
- 230-231-На северо-восток - 1.27 м;
- 231-232-На северо-восток - 25.88 м;
- 232-233-На северо-восток - 0.53 м;
- 233-234-На северо-восток - 16.21 м;
- 234-235-На северо-восток - 17.99 м;
- 235-236-На северо-восток - 32.29 м;
- 236-237-На северо-восток - 11.04 м;
- 237-238-На северо-восток - 8.31 м;
- 238-239-На северо-восток - 30.25 м;
- 239-240-На северо-запад - 5.05 м;
- 240-241-На северо-восток - 11.23 м;
- 241-242-На северо-восток - 12.64 м;
- 242-243-На северо-восток - 5.32 м;
- 243-244-На северо-восток - 14.01 м;
- 244-245-На северо-запад - 9.61 м;
- 245-246-На юго-восток - 0.50 м;
- 246-247-На северо-восток - 2.04 м;
- 247-248-На северо-запад - 42.30 м;
- 248-249-На север - 7.46 м;
- 249-250-На северо-запад - 3.60 м;
- 250-251-На северо-восток - 2.70 м;
- 251-252-На северо-восток - 92.55 м;
- 252-253-На северо-запад - 15.17 м;
- 253-254-На северо-восток - 12.80 м;
- 254-255-На запад - 4.14 м;
- 255-256-На северо-запад - 19.28 м;
- 256-257-На северо-запад - 32.50 м;
- 257-258-На юго-запад - 96.38 м;
- 258-259-На юго-восток - 27.35 м;
- 259-260-На юго-восток - 0.84 м;
- 260-261-На юго-восток - 11.05 м;
- 261-262-На юго-восток - 11.42 м;
- 262-263-На юго-восток - 12.63 м;
- 263-264-На юго-восток - 0.59 м;
- 264-265-На юго-восток - 1.00 м;
- 265-266-На юго-восток - 1.00 м;
- 266-267-На юго-восток - 1.00 м;
- 267-268-На юго-восток - 1.00 м;
- 268-269-На юго-восток - 1.00 м;
- 269-270-На юго-запад - 1.00 м;
- 270-271-На юго-запад - 1.00 м;
- 271-272-На юго-запад - 1.30 м;
- 272-273-На юго-запад - 0.25 м;
- 273-274-На северо-запад - 1.53 м;
- 274-275-На северо-запад - 24.98 м;
- 275-276-На северо-запад - 18.43 м;
- 276-277-На северо-запад - 11.55 м;
- 277-278-На северо-запад - 14.42 м;
- 278-279-На северо-запад - 9.35 м;

- 279-280-На северо-запад - 11.51 м;
- 280-281-На северо-запад - 6.53 м;
- 281-282-На северо-запад - 0.21 м;
- 282-283-На северо-запад - 1.92 м;
- 283-284-На северо-восток - 9.64 м;
- 284-285-На северо-восток - 25.82 м;
- 285-286-На северо-восток - 15.03 м;
- 286-287-На северо-восток - 18.62 м;
- 287-288-На северо-восток - 35.49 м;
- 288-289-На северо-восток - 26.96 м;
- 289-290-На северо-восток - 30.59 м;
- 290-291-На северо-восток - 4.07 м;
- 291-292-На юго-восток - 8.89 м;
- 292-293-На юго-восток - 3.38 м;
- 293-294-На юго-восток - 25.64 м;
- 294-295-На северо-восток - 44.25 м;
- 295-296-На юго-запад - 6.77 м;
- 296-297-На север - 14.70 м;
- 297-298-На север - 36.03 м;
- 298-299-На северо-восток - 12.53 м;
- 299-300-На юго-восток - 12.28 м;
- 300-301-На юго-восток - 4.59 м;
- 301-302-На юго-восток - 5.70 м;
- 302-303-На юго-восток - 2.57 м;
- 303-304-На юго-восток - 0.45 м;
- 304-305-На юго-восток - 2.53 м;
- 305-306-На юго-восток - 14.52 м;
- 306-307-На юго-восток - 7.81 м;
- 307-308-На северо-восток - 48.42 м;
- 308-309-На северо-восток - 47.28 м;
- 309-310-На северо-восток - 77.39 м;
- 310-311-На северо-восток - 20.95 м;
- 311-312-На северо-запад - 6.30 м;
- 312-313-На юго-запад - 4.61 м;
- 313-314-На северо-запад - 8.74 м;
- 314-315-На северо-запад - 11.78 м;
- 315-316-На северо-запад - 5.75 м;
- 316-317-На северо-восток - 25.91 м;
- 317-318-На северо-восток - 58.18 м;
- 318-319-На северо-восток - 3.48 м;
- 319-320-На северо-восток - 23.85 м;
- 320-321-На северо-восток - 23.43 м;
- 321-322-На северо-восток - 18.19 м;
- 322-323-На северо-восток - 20.68 м;
- 323-324-На северо-восток - 14.26 м;
- 324-325-На северо-восток - 1.76 м;
- 325-326-На северо-запад - 3.00 м;
- 326-327-На северо-запад - 1.94 м;
- 327-328-На северо-запад - 30.90 м;
- 328-329-На северо-запад - 13.35 м;

- 329-330-На северо-восток - 1.88 м;
- 330-331-На северо-запад - 14.99 м;
- 331-332-На северо-запад - 12.71 м;
- 332-333-На северо-запад - 7.40 м;
- 333-334-На северо-восток - 6.50 м;
- 334-335-На северо-восток - 4.61 м;
- 335-336-На северо-запад - 8.43 м;
- 336-337-На северо-восток - 7.22 м;
- 337-338-На северо-восток - 4.84 м;
- 338-339-На юго-восток - 3.86 м;
- 339-340-На юго-восток - 8.61 м;
- 340-341-На юго-восток - 6.09 м;
- 341-342-На юго-восток - 10.35 м;
- 342-343-На юго-восток - 11.26 м;
- 343-344-На юго-восток - 33.09 м;
- 344-345-На северо-восток - 33.65 м;
- 345-346-На северо-восток - 11.98 м;
- 346-347-На северо-восток - 28.30 м;
- 347-348-На северо-восток - 55.29 м;
- 348-349-На северо-запад - 5.89 м;
- 349-350-На северо-восток - 38.77 м;
- 350-351-На северо-восток - 9.87 м;
- 351-352-На северо-восток - 47.82 м;
- 352-353-На северо-восток - 45.58 м;
- 353-182-На северо-восток в исходную точку - 29.36 м.

Ведомость координат характерных поворотных точек границ единой зоны регулирования застройки и хозяйственной деятельности ЕЗРЗ-1

Ведомость координат характерных поворотных точек границ ЕЗРЗ-1-1

| Система координат СК-63 зона 5 | | |
|--------------------------------------|---------------|------------|
| Обозначение характерных точек границ | Координаты. м | |
| | X | Y |
| 1 | 4918235.20 | 5192089.63 |
| 2 | 4918236.90 | 5192092.27 |
| 3 | 4918240.99 | 5192109.65 |
| 4 | 4918228.19 | 5192108.07 |
| 5 | 4918192.86 | 5192104.33 |
| 6 | 4918191.27 | 5192101.55 |
| 7 | 4918187.85 | 5192099.45 |
| 8 | 4918164.51 | 5192093.93 |
| 9 | 4918140.33 | 5192085.75 |
| 10 | 4918139.00 | 5192089.07 |
| 11 | 4918100.68 | 5192073.04 |
| 12 | 4918087.01 | 5192067.55 |
| 13 | 4918068.48 | 5192066.55 |
| 14 | 4918049.33 | 5192071.88 |
| 15 | 4918036.92 | 5192073.84 |

| | | |
|----|------------|------------|
| 16 | 4918005.94 | 5192085.02 |
| 17 | 4917991.96 | 5192088.17 |
| 18 | 4917984.54 | 5192089.30 |
| 19 | 4917978.42 | 5192089.76 |
| 20 | 4917945.75 | 5192079.50 |
| 21 | 4917940.52 | 5192077.68 |
| 22 | 4917925.50 | 5192074.39 |
| 23 | 4917921.83 | 5192071.50 |
| 24 | 4917909.85 | 5192062.02 |
| 25 | 4917877.69 | 5192034.85 |
| 26 | 4917867.00 | 5192026.69 |
| 27 | 4917866.69 | 5192029.88 |
| 28 | 4917863.35 | 5192024.74 |
| 29 | 4917859.95 | 5192021.27 |
| 30 | 4917858.68 | 5192018.89 |
| 31 | 4917856.83 | 5192015.36 |
| 32 | 4917865.83 | 5192005.74 |
| 33 | 4917844.40 | 5191988.47 |
| 34 | 4917798.67 | 5191963.79 |
| 35 | 4917796.75 | 5191962.75 |
| 36 | 4917797.23 | 5191958.81 |
| 37 | 4917796.70 | 5191958.51 |
| 38 | 4917788.57 | 5191953.99 |
| 39 | 4917779.35 | 5191951.32 |
| 40 | 4917770.75 | 5191950.47 |
| 41 | 4917768.84 | 5191950.28 |
| 42 | 4917769.00 | 5191947.32 |
| 43 | 4917768.52 | 5191946.92 |
| 44 | 4917756.76 | 5191947.07 |
| 45 | 4917754.19 | 5191943.40 |
| 46 | 4917742.16 | 5191943.45 |
| 47 | 4917708.07 | 5191948.74 |
| 48 | 4917701.17 | 5191949.51 |
| 49 | 4917678.19 | 5191956.45 |
| 50 | 4917669.61 | 5191959.99 |
| 51 | 4917633.07 | 5191976.65 |
| 52 | 4917599.54 | 5191993.54 |
| 53 | 4917583.68 | 5191999.85 |
| 54 | 4917569.05 | 5192002.92 |
| 55 | 4917556.30 | 5192004.56 |
| 56 | 4917529.55 | 5192005.52 |
| 57 | 4917523.56 | 5192005.94 |
| 58 | 4917516.56 | 5192006.23 |
| 59 | 4917513.23 | 5192006.75 |
| 60 | 4917503.01 | 5192007.55 |
| 61 | 4917497.52 | 5192007.94 |
| 62 | 4917484.60 | 5192009.38 |
| 63 | 4917470.34 | 5192010.32 |
| 64 | 4917456.22 | 5192008.97 |

| | | |
|-----|------------|------------|
| 65 | 4917448.33 | 5192008.78 |
| 66 | 4917423.09 | 5192000.26 |
| 67 | 4917410.06 | 5191993.28 |
| 68 | 4917382.91 | 5191971.52 |
| 69 | 4917380.45 | 5191969.30 |
| 70 | 4917373.00 | 5191964.84 |
| 71 | 4917331.45 | 5191944.58 |
| 72 | 4917316.83 | 5191934.30 |
| 73 | 4917307.88 | 5191926.77 |
| 74 | 4917297.42 | 5191915.87 |
| 75 | 4917289.11 | 5191902.18 |
| 76 | 4917280.31 | 5191882.17 |
| 77 | 4917279.00 | 5191878.76 |
| 78 | 4917276.19 | 5191872.99 |
| 79 | 4917271.28 | 5191864.03 |
| 80 | 4917268.88 | 5191860.13 |
| 81 | 4917267.48 | 5191859.60 |
| 82 | 4917254.20 | 5191847.12 |
| 83 | 4917246.47 | 5191852.84 |
| 84 | 4917246.53 | 5191849.99 |
| 85 | 4917242.63 | 5191840.02 |
| 86 | 4917232.07 | 5191828.93 |
| 87 | 4917187.90 | 5191802.97 |
| 88 | 4917164.87 | 5191793.05 |
| 89 | 4917160.52 | 5191793.80 |
| 90 | 4917116.76 | 5191780.26 |
| 91 | 4917092.82 | 5191763.29 |
| 92 | 4917098.29 | 5191735.84 |
| 93 | 4917099.15 | 5191739.91 |
| 94 | 4917110.54 | 5191746.69 |
| 95 | 4917160.38 | 5191765.79 |
| 96 | 4917165.26 | 5191768.32 |
| 97 | 4917169.68 | 5191769.50 |
| 98 | 4917172.21 | 5191770.09 |
| 99 | 4917176.50 | 5191770.74 |
| 100 | 4917209.60 | 5191782.43 |
| 101 | 4917215.20 | 5191788.28 |
| 102 | 4917214.51 | 5191789.46 |
| 103 | 4917213.79 | 5191791.99 |
| 104 | 4917213.93 | 5191793.85 |
| 105 | 4917213.97 | 5191794.00 |
| 106 | 4917215.00 | 5191795.15 |
| 107 | 4917220.88 | 5191798.82 |
| 108 | 4917226.87 | 5191802.74 |
| 109 | 4917237.14 | 5191810.02 |
| 110 | 4917244.50 | 5191816.26 |
| 111 | 4917251.26 | 5191809.70 |
| 112 | 4917252.04 | 5191810.42 |
| 113 | 4917250.82 | 5191811.59 |

| | | |
|-----|------------|------------|
| 114 | 4917264.04 | 5191822.63 |
| 115 | 4917265.27 | 5191822.75 |
| 116 | 4917269.57 | 5191820.08 |
| 117 | 4917275.45 | 5191824.65 |
| 118 | 4917275.66 | 5191826.51 |
| 119 | 4917273.94 | 5191827.53 |
| 120 | 4917279.50 | 5191837.90 |
| 121 | 4917283.34 | 5191844.20 |
| 122 | 4917283.29 | 5191846.71 |
| 123 | 4917290.59 | 5191859.01 |
| 124 | 4917296.09 | 5191869.18 |
| 125 | 4917298.95 | 5191876.26 |
| 126 | 4917300.52 | 5191875.81 |
| 127 | 4917301.27 | 5191882.32 |
| 128 | 4917307.02 | 5191896.86 |
| 129 | 4917307.80 | 5191896.53 |
| 130 | 4917312.40 | 5191909.17 |
| 131 | 4917313.47 | 5191909.68 |
| 132 | 4917317.09 | 5191915.59 |
| 133 | 4917318.37 | 5191915.01 |
| 134 | 4917334.43 | 5191926.36 |
| 135 | 4917344.99 | 5191929.64 |
| 136 | 4917353.20 | 5191929.15 |
| 137 | 4917364.13 | 5191931.89 |
| 138 | 4917381.68 | 5191938.43 |
| 139 | 4917391.79 | 5191948.20 |
| 140 | 4917412.87 | 5191972.13 |
| 141 | 4917416.34 | 5191976.06 |
| 142 | 4917429.32 | 5191983.72 |
| 143 | 4917470.82 | 5191992.25 |
| 144 | 4917472.60 | 5191995.72 |
| 145 | 4917478.42 | 5191994.48 |
| 146 | 4917479.11 | 5191997.57 |
| 147 | 4917482.87 | 5191996.69 |
| 148 | 4917484.40 | 5191995.87 |
| 149 | 4917489.51 | 5191995.62 |
| 150 | 4917505.96 | 5191994.25 |
| 151 | 4917506.34 | 5191995.83 |
| 152 | 4917536.45 | 5191993.02 |
| 153 | 4917565.97 | 5191991.60 |
| 154 | 4917579.29 | 5191989.56 |
| 155 | 4917591.28 | 5191987.12 |
| 156 | 4917601.62 | 5191981.02 |
| 157 | 4917672.38 | 5191946.32 |
| 158 | 4917707.84 | 5191935.26 |
| 159 | 4917793.41 | 5191933.41 |
| 160 | 4917819.09 | 5191948.42 |
| 161 | 4917820.74 | 5191949.39 |
| 162 | 4917846.21 | 5191967.78 |

| | | |
|-----|------------|------------|
| 163 | 4917849.33 | 5191970.28 |
| 164 | 4917853.72 | 5191967.27 |
| 165 | 4917859.27 | 5191970.74 |
| 166 | 4917861.76 | 5191973.71 |
| 167 | 4917878.53 | 5191983.14 |
| 168 | 4917892.36 | 5191996.26 |
| 169 | 4917892.59 | 5192002.75 |
| 170 | 4917899.90 | 5192008.80 |
| 171 | 4917905.61 | 5192016.19 |
| 172 | 4917906.55 | 5192017.46 |
| 173 | 4917913.82 | 5192022.81 |
| 174 | 4918005.29 | 5192052.59 |
| 175 | 4918036.40 | 5192042.27 |
| 176 | 4918059.47 | 5192045.46 |
| 177 | 4918084.64 | 5192048.87 |
| 178 | 4918149.42 | 5192076.12 |
| 179 | 4918181.65 | 5192084.30 |
| 180 | 4918227.18 | 5192090.35 |
| 181 | 4918229.34 | 5192088.87 |
| 1 | 4918235.20 | 5192089.63 |

Ведомость координат характерных поворотных точек границ ЕЗРЗ-1-2

| Система координат СК-63 зона 5 | | |
|--|---------------|------------|
| Обозначение характерных точек границ | Координаты. м | |
| | X | Y |
| 182 | 4918179.99 | 5192836.59 |
| 183 | 4918175.68 | 5192846.19 |
| 184 | 4918186.08 | 5192850.02 |
| 185 | 4918186.34 | 5192858.31 |
| 186 | 4918198.41 | 5192857.37 |
| 187 | 4918213.59 | 5192875.64 |
| 188 | 4918220.68 | 5192876.74 |
| 189 | 4918229.56 | 5192895.48 |
| 190 | 4918244.33 | 5192920.63 |
| 191 | 4918250.76 | 5192927.74 |
| 192 | 4918245.66 | 5192930.27 |
| 193 | 4918241.13 | 5192933.66 |
| 194 | 4918226.61 | 5192941.47 |
| 195 | 4918210.84 | 5192948.95 |
| 196 | 4918206.27 | 5192951.12 |
| 197 | 4918200.58 | 5192953.82 |
| 198 | 4918195.56 | 5192956.21 |
| 199 | 4918034.08 | 5192890.88 |
| 200 | 4917922.89 | 5192840.11 |
| 201 | 4917810.18 | 5192794.42 |
| 202 | 4917513.33 | 5192732.16 |
| 203 | 4917285.37 | 5192681.90 |

| | | |
|-----|------------|------------|
| 204 | 4917018.09 | 5192635.69 |
| 205 | 4916808.03 | 5192508.77 |
| 206 | 4916587.20 | 5192333.80 |
| 207 | 4916642.45 | 5192230.77 |
| 208 | 4916652.01 | 5192239.08 |
| 209 | 4916648.58 | 5192245.30 |
| 210 | 4916650.68 | 5192247.48 |
| 211 | 4916668.36 | 5192264.17 |
| 212 | 4916671.21 | 5192268.29 |
| 213 | 4916672.75 | 5192270.40 |
| 214 | 4916706.45 | 5192304.61 |
| 215 | 4916725.03 | 5192320.68 |
| 216 | 4916765.19 | 5192351.00 |
| 217 | 4916789.48 | 5192378.78 |
| 218 | 4916802.73 | 5192390.23 |
| 219 | 4916810.03 | 5192393.21 |
| 220 | 4916829.01 | 5192397.68 |
| 221 | 4916835.20 | 5192398.15 |
| 222 | 4916857.62 | 5192409.33 |
| 223 | 4916885.37 | 5192421.09 |
| 224 | 4916895.55 | 5192425.40 |
| 225 | 4916926.62 | 5192436.87 |
| 226 | 4916950.64 | 5192447.46 |
| 227 | 4916952.63 | 5192451.28 |
| 228 | 4917004.40 | 5192472.37 |
| 229 | 4917007.13 | 5192471.92 |
| 230 | 4917007.21 | 5192473.51 |
| 231 | 4917008.39 | 5192473.99 |
| 232 | 4917011.64 | 5192499.67 |
| 233 | 4917011.84 | 5192500.16 |
| 234 | 4917023.55 | 5192511.37 |
| 235 | 4917037.29 | 5192522.98 |
| 236 | 4917062.96 | 5192542.56 |
| 237 | 4917070.89 | 5192550.24 |
| 238 | 4917077.65 | 5192555.07 |
| 239 | 4917105.02 | 5192567.95 |
| 240 | 4917108.47 | 5192564.26 |
| 241 | 4917116.14 | 5192572.46 |
| 242 | 4917128.05 | 5192576.69 |
| 243 | 4917131.96 | 5192580.30 |
| 244 | 4917145.40 | 5192584.25 |
| 245 | 4917154.97 | 5192583.35 |
| 246 | 4917154.97 | 5192583.85 |
| 247 | 4917156.99 | 5192584.11 |
| 248 | 4917198.65 | 5192576.79 |
| 249 | 4917206.11 | 5192576.86 |
| 250 | 4917209.36 | 5192575.31 |
| 251 | 4917212.06 | 5192575.42 |
| 252 | 4917303.29 | 5192590.98 |

| | | |
|-----|------------|------------|
| 253 | 4917305.80 | 5192576.02 |
| 254 | 4917318.44 | 5192578.03 |
| 255 | 4917318.44 | 5192573.89 |
| 256 | 4917326.93 | 5192556.58 |
| 257 | 4917351.07 | 5192534.82 |
| 258 | 4917282.13 | 5192467.47 |
| 259 | 4917255.77 | 5192474.77 |
| 260 | 4917255.09 | 5192475.26 |
| 261 | 4917247.11 | 5192482.90 |
| 262 | 4917240.62 | 5192492.30 |
| 263 | 4917234.99 | 5192503.61 |
| 264 | 4917234.69 | 5192504.12 |
| 265 | 4917234.06 | 5192504.90 |
| 266 | 4917233.29 | 5192505.54 |
| 267 | 4917232.41 | 5192506.01 |
| 268 | 4917231.45 | 5192506.29 |
| 269 | 4917230.45 | 5192506.38 |
| 270 | 4917229.46 | 5192506.27 |
| 271 | 4917228.51 | 5192505.96 |
| 272 | 4917227.32 | 5192505.44 |
| 273 | 4917227.10 | 5192505.32 |
| 274 | 4917227.54 | 5192503.85 |
| 275 | 4917235.83 | 5192480.29 |
| 276 | 4917247.73 | 5192466.22 |
| 277 | 4917255.32 | 5192457.52 |
| 278 | 4917264.80 | 5192446.65 |
| 279 | 4917271.83 | 5192440.49 |
| 280 | 4917279.79 | 5192432.17 |
| 281 | 4917284.90 | 5192428.11 |
| 282 | 4917285.05 | 5192427.97 |
| 283 | 4917286.53 | 5192426.75 |
| 284 | 4917294.31 | 5192432.44 |
| 285 | 4917318.31 | 5192441.97 |
| 286 | 4917329.77 | 5192451.69 |
| 287 | 4917341.11 | 5192466.46 |
| 288 | 4917367.43 | 5192490.27 |
| 289 | 4917385.50 | 5192510.28 |
| 290 | 4917390.08 | 5192540.53 |
| 291 | 4917392.18 | 5192544.02 |
| 292 | 4917386.27 | 5192550.66 |
| 293 | 4917382.93 | 5192551.17 |
| 294 | 4917375.56 | 5192575.73 |
| 295 | 4917419.43 | 5192581.52 |
| 296 | 4917419.06 | 5192574.76 |
| 297 | 4917433.76 | 5192574.94 |
| 298 | 4917469.79 | 5192575.40 |
| 299 | 4917480.73 | 5192581.51 |
| 300 | 4917480.38 | 5192593.79 |
| 301 | 4917478.89 | 5192598.13 |

| | | |
|-----|------------|------------|
| 302 | 4917477.00 | 5192603.51 |
| 303 | 4917475.36 | 5192605.49 |
| 304 | 4917475.05 | 5192605.81 |
| 305 | 4917474.48 | 5192608.27 |
| 306 | 4917472.02 | 5192622.58 |
| 307 | 4917471.42 | 5192630.37 |
| 308 | 4917519.32 | 5192637.43 |
| 309 | 4917566.06 | 5192644.55 |
| 310 | 4917642.36 | 5192657.47 |
| 311 | 4917662.94 | 5192661.41 |
| 312 | 4917663.25 | 5192655.12 |
| 313 | 4917658.67 | 5192654.61 |
| 314 | 4917660.03 | 5192645.98 |
| 315 | 4917663.21 | 5192634.64 |
| 316 | 4917668.89 | 5192633.72 |
| 317 | 4917694.79 | 5192634.36 |
| 318 | 4917751.41 | 5192647.75 |
| 319 | 4917754.89 | 5192647.90 |
| 320 | 4917778.17 | 5192653.09 |
| 321 | 4917801.22 | 5192657.29 |
| 322 | 4917819.24 | 5192659.75 |
| 323 | 4917839.75 | 5192662.38 |
| 324 | 4917853.74 | 5192665.15 |
| 325 | 4917853.77 | 5192666.91 |
| 326 | 4917856.72 | 5192666.38 |
| 327 | 4917858.49 | 5192665.58 |
| 328 | 4917880.85 | 5192644.26 |
| 329 | 4917891.36 | 5192636.03 |
| 330 | 4917893.22 | 5192636.31 |
| 331 | 4917904.24 | 5192626.15 |
| 332 | 4917913.51 | 5192617.45 |
| 333 | 4917920.37 | 5192614.68 |
| 334 | 4917926.86 | 5192614.98 |
| 335 | 4917931.45 | 5192615.45 |
| 336 | 4917939.88 | 5192615.23 |
| 337 | 4917946.62 | 5192617.82 |
| 338 | 4917947.14 | 5192622.63 |
| 339 | 4917946.15 | 5192626.36 |
| 340 | 4917941.34 | 5192633.50 |
| 341 | 4917937.32 | 5192638.07 |
| 342 | 4917930.11 | 5192645.50 |
| 343 | 4917921.91 | 5192653.21 |
| 344 | 4917919.69 | 5192686.23 |
| 345 | 4917944.69 | 5192708.76 |
| 346 | 4917953.71 | 5192716.64 |
| 347 | 4917980.41 | 5192726.01 |
| 348 | 4918029.82 | 5192750.82 |
| 349 | 4918035.68 | 5192750.21 |
| 350 | 4918071.04 | 5192766.10 |

| | | |
|-----|------------|------------|
| 351 | 4918073.93 | 5192775.54 |
| 352 | 4918117.25 | 5192795.79 |
| 353 | 4918156.45 | 5192819.05 |
| 182 | 4918179.99 | 5192836.59 |

Текстовое описание границы единой зоны регулирования застройки и хозяйственной деятельности ЕЗРЗ-2

Текстовое описание границ ЕЗРЗ-2-1

- 1-2-На северо-восток - 0.09 м;
- 2-3-На юго-восток - 17.05 м;
- 3-4-На юго-восток - 9.31 м;
- 4-5-На юго-восток - 9.03 м;
- 5-6-На юго-восток - 1.66 м;
- 6-7-На юго-запад - 1.51 м;
- 7-8-На юго-запад - 6.92 м;
- 8-9-На юг - 1.15 м;
- 9-10-На юго-запад - 15.09 м;
- 10-11-На северо-запад - 4.78 м;
- 11-12-На северо-запад - 1.21 м;
- 12-13-На северо-запад - 4.01 м;
- 13-14-На северо-запад - 7.58 м;
- 14-15-На северо-восток - 3.94 м;
- 15-16-На северо-запад - 5.21 м;
- 16-17-На северо-запад - 1.22 м;
- 17-18-На юго-запад - 6.69 м;
- 18-19-На северо-запад - 3.64 м;
- 19-20-На северо-запад - 0.88 м;
- 20-21-На северо-запад - 1.92 м;
- 21-22-На северо-запад - 0.16 м;
- 22-23-На северо-запад - 0.61 м;
- 23-24-На северо-восток - 3.31 м;
- 24-25-На северо-восток - 4.22 м;
- 25-26-На северо-восток - 1.04 м;
- 26-27-На северо-восток - 6.22 м;
- 27-28-На северо-восток - 5.46 м;
- 28-29-На юго-восток - 2.14 м;
- 29-1-На северо-восток в исходную точку - 8.11 м.

Текстовое описание границ ЕЗРЗ-2-2

- 30-31-На юго-восток - 16.57 м;
- 31-32-На юго-восток - 0.22 м;
- 32-33-На юго-восток - 1.14 м;
- 33-34-На юго-запад - 0.95 м;
- 34-35-На юго-восток - 7.96 м;
- 35-36-На юго-восток - 0.19 м;
- 36-37-На юго-восток - 6.36 м;

- 37-38-На юго-восток - 8.06 м;
- 38-39-На юго-восток - 16.98 м;
- 39-40-На юго-восток - 18.93 м;
- 40-41-На юго-восток - 34.20 м;
- 41-42-На юго-восток - 29.33 м;
- 42-43-На юго-восток - 20.19 м;
- 43-44-На юго-запад - 16.98 м;
- 44-45-На юго-запад - 11.44 м;
- 45-46-На юго-запад - 4.75 м;
- 46-47-На юго-восток - 6.70 м;
- 47-48-На юго-восток - 10.40 м;
- 48-49-На юго-запад - 16.48 м;
- 49-50-На юго-восток - 9.30 м;
- 50-51-На юго-восток - 1.69 м;
- 51-52-На юго-восток - 6.26 м;
- 52-53-На юго-восток - 25.72 м;
- 53-54-На юго-запад - 13.64 м;
- 54-55-На юго-запад - 48.28 м;
- 55-56-На юго-запад - 11.50 м;
- 56-57-На юго-запад - 8.69 м;
- 57-58-На юго-запад - 11.08 м;
- 58-59-На юго-запад - 24.26 м;
- 59-60-На юго-восток - 4.35 м;
- 60-61-На юго-запад - 1.31 м;
- 61-62-На юго-восток - 6.68 м;
- 62-63-На юго-запад - 9.85 м;
- 63-64-На юго-запад - 10.20 м;
- 64-65-На юго-запад - 5.83 м;
- 65-66-На юго-запад - 5.00 м;
- 66-67-На северо-запад - 7.52 м;
- 67-68-На северо-запад - 0.88 м;
- 68-69-На юго-запад - 1.39 м;
- 69-70-На северо-запад - 4.76 м;
- 70-71-На северо-запад - 17.85 м;
- 71-72-На северо-запад - 46.80 м;
- 72-73-На северо-запад - 5.62 м;
- 73-74-На северо-запад - 2.81 м;
- 74-75-На северо-запад - 0.98 м;
- 75-76-На северо-восток - 2.90 м;
- 76-77-На северо-восток - 5.39 м;
- 77-78-На северо-восток - 4.78 м;
- 78-79-На северо-восток - 13.46 м;
- 79-80-На северо-запад - 4.72 м;
- 80-81-На северо-запад - 1.47 м;
- 81-82-На северо-запад - 1.71 м;
- 82-83-На северо-запад - 3.43 м;
- 83-84-На юго-запад - 3.13 м;
- 84-85-На юго-запад - 4.80 м;
- 85-86-На юго-запад - 4.58 м;
- 86-87-На юго-запад - 22.14 м;

- 87-88-На северо-запад - 5.57 м;
- 88-89-На северо-восток - 0.14 м;
- 89-90-На северо-восток - 21.33 м;
- 90-91-На северо-восток - 14.94 м;
- 91-92-На северо-восток - 3.10 м;
- 92-93-На северо-восток - 5.06 м;
- 93-94-На северо-восток - 3.59 м;
- 94-95-На северо-восток - 0.97 м;
- 95-96-На северо-восток - 3.56 м;
- 96-97-На северо-восток - 1.68 м;
- 97-98-На северо-восток - 3.00 м;
- 98-99-На северо-восток - 4.33 м;
- 99-100-На северо-восток - 1.33 м;
- 100-101-На северо-восток - 1.36 м;
- 101-102-На северо-восток - 3.26 м;
- 102-103-На северо-восток - 2.94 м;
- 103-104-На север - 6.04 м;
- 104-105-На юго-восток - 3.65 м;
- 105-106-На северо-восток - 2.64 м;
- 106-107-На юго-восток - 7.55 м;
- 107-108-На юго-восток - 16.59 м;
- 108-109-На северо-восток - 1.53 м;
- 109-110-На юго-запад - 5.32 м;
- 110-111-На юго-восток - 5.51 м;
- 111-112-На северо-восток - 7.47 м;
- 112-113-На юго-восток - 1.84 м;
- 113-114-На северо-восток - 5.61 м;
- 114-115-На северо-восток - 6.59 м;
- 115-116-На северо-восток - 4.35 м;
- 116-117-На север - 9.21 м;
- 117-118-На северо-запад - 31.88 м;
- 118-119-На северо-запад - 20.06 м;
- 119-120-На северо-восток - 9.40 м;
- 120-121-На северо-восток - 14.57 м;
- 121-122-На северо-запад - 10.19 м;
- 122-123-На северо-запад - 5.98 м;
- 123-124-На северо-запад - 3.44 м;
- 124-125-На северо-запад - 1.37 м;
- 125-126-На северо-запад - 7.38 м;
- 126-127-На север - 5.77 м;
- 127-128-На северо-восток - 13.74 м;
- 128-129-На юго-восток - 1.96 м;
- 129-130-На север - 3.19 м;
- 130-131-На северо-восток - 1.02 м;
- 131-132-На северо-запад - 1.58 м;
- 132-133-На север - 9.46 м;
- 133-134-На север - 2.36 м;
- 134-135-На северо-восток - 1.57 м;
- 135-136-На северо-восток - 5.85 м;
- 136-137-На северо-восток - 8.11 м;

- 137-138-На северо-восток - 7.08 м;
- 138-139-На северо-восток - 4.49 м;
- 139-140-На северо-восток - 3.07 м;
- 140-141-На северо-восток - 0.20 м;
- 141-142-На северо-восток - 6.83 м;
- 142-143-На северо-восток - 2.12 м;
- 143-144-На северо-восток - 3.48 м;
- 144-145-На северо-восток - 3.49 м;
- 145-146-На северо-восток - 3.23 м;
- 146-147-На северо-восток - 1.66 м;
- 147-148-На северо-восток - 1.26 м;
- 148-149-На юго-восток - 0.66 м;
- 149-150-На юго-восток - 6.03 м;
- 150-151-На северо-восток - 0.38 м;
- 151-152-На северо-восток - 0.64 м;
- 152-30-На северо-восток в исходную точку - 10.12 м.

Текстовое описание границ ЕЗРЗ-2-3

- 153-154-На юго-восток - 19.68 м;
- 154-155-На юго-запад - 6.15 м;
- 155-156-На юго-запад - 5.39 м;
- 156-157-На юго-восток - 6.30 м;
- 157-158-На юго-запад - 13.10 м;
- 158-159-На юго-восток - 2.87 м;
- 159-160-На юго-восток - 2.58 м;
- 160-161-На юго-восток - 7.31 м;
- 161-162-На юго-восток - 6.13 м;
- 162-163-На северо-восток - 4.53 м;
- 163-164-На северо-восток - 3.22 м;
- 164-165-На юго-восток - 6.02 м;
- 165-166-На юго-восток - 7.29 м;
- 166-167-На юго-восток - 14.04 м;
- 167-168-На юго-восток - 1.31 м;
- 168-169-На северо-восток - 3.32 м;
- 169-170-На юго-восток - 3.48 м;
- 170-171-На северо-восток - 3.20 м;
- 171-172-На юго-восток - 7.83 м;
- 172-173-На юго-запад - 6.20 м;
- 173-174-На юго-запад - 8.06 м;
- 174-175-На юго-запад - 5.54 м;
- 175-176-На юго-запад - 4.32 м;
- 176-177-На юго-восток - 1.74 м;
- 177-178-На юго-запад - 9.90 м;
- 178-179-На юго-восток - 0.77 м;
- 179-180-На юго-запад - 5.62 м;
- 180-181-На северо-запад - 0.76 м;
- 181-182-На юго-запад - 12.27 м;
- 182-183-На северо-запад - 11.01 м;
- 183-184-На северо-запад - 1.58 м;

- 184-185-На северо-запад - 1.81 м;
- 185-186-На юго-запад - 1.41 м;
- 186-187-На юго-восток - 2.50 м;
- 187-188-На юго-восток - 1.67 м;
- 188-189-На юго-восток - 1.86 м;
- 189-190-На юго-восток - 1.09 м;
- 190-191-На юго-запад - 1.52 м;
- 191-192-На юго-запад - 1.06 м;
- 192-193-На северо-запад - 2.44 м;
- 193-194-На северо-запад - 9.29 м;
- 194-195-На северо-запад - 2.83 м;
- 195-196-На северо-запад - 3.83 м;
- 196-197-На юго-запад - 1.54 м;
- 197-198-На юго-запад - 4.70 м;
- 198-199-На северо-запад - 1.97 м;
- 199-200-На юго-запад - 3.70 м;
- 200-201-На северо-запад - 5.13 м;
- 201-202-На юго-восток - 1.23 м;
- 202-203-На юго-восток - 3.72 м;
- 203-204-На юго-восток - 3.36 м;
- 204-205-На юго-запад - 19.75 м;
- 205-206-На юго-запад - 14.22 м;
- 206-207-На юго-восток - 6.39 м;
- 207-208-На юго-запад - 10.20 м;
- 208-209-На северо-запад - 1.40 м;
- 209-210-На юго-запад - 19.67 м;
- 210-211-На северо-запад - 0.91 м;
- 211-212-На северо-запад - 2.73 м;
- 212-213-На юг - 9.74 м;
- 213-214-На юго-запад - 0.61 м;
- 214-215-На юго-запад - 15.73 м;
- 215-216-На юго-восток - 1.51 м;
- 216-217-На юго-восток - 11.27 м;
- 217-218-На юго-восток - 7.35 м;
- 218-219-На юго-восток - 4.35 м;
- 219-220-На юго-восток - 9.66 м;
- 220-221-На юго-восток - 2.11 м;
- 221-222-На юго-восток - 3.35 м;
- 222-223-На юго-восток - 1.12 м;
- 223-224-На юго-восток - 9.97 м;
- 224-225-На юго-восток - 1.47 м;
- 225-226-На юго-запад - 1.66 м;
- 226-227-На юго-восток - 5.30 м;
- 227-228-На северо-восток - 2.02 м;
- 228-229-На юго-восток - 1.74 м;
- 229-230-На юго-восток - 1.95 м;
- 230-231-На юго-восток - 5.18 м;
- 231-232-На юго-восток - 4.37 м;
- 232-233-На юго-восток - 4.76 м;
- 233-234-На юго-восток - 20.40 м;

- 234-235-На юго-запад - 2.60 м;
- 235-236-На северо-запад - 5.72 м;
- 236-237-На юго-восток - 4.73 м;
- 237-238-На юго-запад - 4.62 м;
- 238-239-На юго-запад - 6.30 м;
- 239-240-На юго-восток - 2.36 м;
- 240-241-На юго-запад - 0.51 м;
- 241-242-На юго-запад - 1.22 м;
- 242-243-На юго-запад - 4.67 м;
- 243-244-На юго-запад - 0.22 м;
- 244-245-На юго-восток - 2.80 м;
- 245-246-На юго-запад - 1.53 м;
- 246-247-На юго-запад - 7.80 м;
- 247-248-На юго-запад - 3.18 м;
- 248-249-На юго-запад - 4.72 м;
- 249-250-На юго-запад - 1.79 м;
- 250-251-На северо-запад - 4.35 м;
- 251-252-На север - 2.91 м;
- 252-253-На юго-запад - 1.00 м;
- 253-254-На северо-запад - 2.44 м;
- 254-255-На юго-запад - 6.17 м;
- 255-256-На северо-запад - 7.58 м;
- 256-257-На юго-запад - 1.40 м;
- 257-258-На юго-запад - 2.50 м;
- 258-259-На юго-запад - 25.59 м;
- 259-260-На юго-запад - 14.41 м;
- 260-261-На юго-восток - 15.85 м;
- 261-262-На юго-запад - 12.40 м;
- 262-263-На северо-запад - 25.15 м;
- 263-264-На юго-запад - 10.72 м;
- 264-265-На юго-восток - 5.17 м;
- 265-266-На юго-запад - 12.63 м;
- 266-267-На юго-восток - 19.93 м;
- 267-268-На юго-запад - 16.90 м;
- 268-269-На юго-запад - 1.19 м;
- 269-270-На юго-запад - 19.10 м;
- 270-271-На северо-запад - 12.27 м;
- 271-272-На юго-запад - 12.45 м;
- 272-273-На юго-восток - 12.25 м;
- 273-274-На юго-запад - 28.17 м;
- 274-275-На северо-запад - 26.76 м;
- 275-276-На северо-восток - 20.99 м;
- 276-277-На северо-запад - 2.58 м;
- 277-278-На северо-запад - 17.36 м;
- 278-279-На юго-запад - 9.43 м;
- 279-280-На юго-запад - 30.20 м;
- 280-281-На северо-запад - 3.84 м;
- 281-282-На северо-запад - 3.18 м;
- 282-283-На юго-запад - 32.31 м;
- 283-284-На юго-запад - 1.89 м;

- 284-285-На северо-запад - 40.37 м;
- 285-286-На северо-запад - 2.22 м;
- 286-287-На северо-запад - 2.34 м;
- 287-288-На северо-восток - 8.58 м;
- 288-289-На юго-восток - 3.53 м;
- 289-290-На северо-восток - 11.32 м;
- 290-291-На северо-восток - 12.75 м;
- 291-292-На юго-запад - 7.92 м;
- 292-293-На северо-запад - 1.38 м;
- 293-294-На северо-восток - 4.78 м;
- 294-295-На северо-запад - 3.11 м;
- 295-296-На юго-запад - 6.67 м;
- 296-297-На юго-запад - 16.41 м;
- 297-298-На северо-запад - 51.50 м;
- 298-299-На северо-восток - 1.92 м;
- 299-300-На северо-восток - 8.64 м;
- 300-301-На северо-восток - 9.60 м;
- 301-302-На северо-восток - 9.30 м;
- 302-303-На северо-восток - 0.61 м;
- 303-304-На юго-восток - 3.97 м;
- 304-305-На северо-восток - 2.18 м;
- 305-306-На северо-восток - 51.96 м;
- 306-307-На северо-восток - 27.52 м;
- 307-308-На юго-восток - 13.17 м;
- 308-309-На северо-восток - 3.98 м;
- 309-310-На северо-восток - 2.70 м;
- 310-311-На северо-восток - 4.86 м;
- 311-312-На северо-восток - 6.13 м;
- 312-313-На северо-запад - 3.21 м;
- 313-314-На северо-восток - 13.45 м;
- 314-315-На северо-восток - 42.10 м;
- 315-316-На северо-восток - 15.28 м;
- 316-317-На северо-восток - 4.67 м;
- 317-318-На северо-восток - 15.38 м;
- 318-319-На северо-восток - 5.54 м;
- 319-320-На северо-восток - 34.24 м;
- 320-321-На северо-запад - 6.14 м;
- 321-322-На северо-запад - 7.51 м;
- 322-323-На северо-запад - 14.33 м;
- 323-324-На северо-запад - 32.94 м;
- 324-325-На северо-запад - 12.56 м;
- 325-326-На северо-запад - 19.88 м;
- 326-327-На северо-восток - 18.56 м;
- 327-328-На северо-восток - 14.73 м;
- 328-329-На северо-восток - 41.54 м;
- 329-330-На северо-запад - 3.58 м;
- 330-331-На северо-восток - 25.53 м;
- 331-332-На северо-восток - 23.98 м;
- 332-333-На северо-восток - 4.01 м;
- 333-334-На северо-восток - 3.20 м;

- 334-335-На северо-восток - 35.53 м;
- 335-336-На северо-восток - 12.90 м;
- 336-337-На юго-восток - 2.29 м;
- 337-338-На северо-восток - 9.57 м;
- 338-339-На северо-восток - 3.73 м;
- 339-340-На северо-восток - 3.27 м;
- 340-153-На северо-восток в исходную точку - 36.00 м.

Текстовое описание границ ЕЗРЗ-2-4

- 341-342-На юго-восток - 15.82 м;
- 342-343-На северо-восток - 0.31 м;
- 343-344-На северо-восток - 10.56 м;
- 344-345-На северо-восток - 1.60 м;
- 345-346-На северо-восток - 0.87 м;
- 346-347-На юго-восток - 2.90 м;
- 347-348-На юго-восток - 5.02 м;
- 348-349-На юго-восток - 5.17 м;
- 349-350-На юго-восток - 32.64 м;
- 350-351-На юго-запад - 0.03 м;
- 351-352-На северо-восток - 0.49 м;
- 352-353-На северо-восток - 2.47 м;
- 353-354-На северо-восток - 0.14 м;
- 354-355-На юго-восток - 0.27 м;
- 355-356-На северо-восток - 17.60 м;
- 356-357-На северо-восток - 12.27 м;
- 357-358-На северо-запад - 13.99 м;
- 358-359-На северо-запад - 9.87 м;
- 359-360-На север - 11.89 м;
- 360-361-На северо-восток - 23.37 м;
- 361-362-На северо-восток - 13.84 м;
- 362-363-На юго-восток - 22.24 м;
- 363-364-На северо-восток - 4.24 м;
- 364-365-На северо-запад - 7.97 м;
- 365-366-На северо-запад - 5.08 м;
- 366-367-На северо-восток - 14.26 м;
- 367-368-На северо-восток - 3.35 м;
- 368-369-На северо-восток - 10.65 м;
- 369-370-На северо-восток - 18.67 м;
- 370-371-На северо-восток - 6.80 м;
- 371-372-На юго-восток - 15.51 м;
- 372-373-На юго-запад - 5.38 м;
- 373-374-На юго-запад - 4.89 м;
- 374-375-На юго-восток - 6.05 м;
- 375-376-На юго-запад - 10.42 м;
- 376-377-На юго-восток - 8.00 м;
- 377-378-На юго-восток - 4.06 м;
- 378-379-На северо-восток - 22.61 м;
- 379-380-На северо-восток - 13.57 м;
- 380-381-На северо-запад - 30.22 м;

- 381-382-На юго-запад - 39.53 м;
- 382-383-На северо-восток - 34.26 м;
- 383-384-На юго-восток - 29.56 м;
- 384-385-На юго-восток - 41.00 м;
- 385-386-На юго-восток - 29.77 м;
- 386-387-На юго-восток - 6.02 м;
- 387-388-На юго-восток - 5.04 м;
- 388-389-На юго-восток - 8.03 м;
- 389-390-На юго-запад - 9.77 м;
- 390-391-На юго-запад - 12.07 м;
- 391-392-На юго-запад - 7.51 м;
- 392-393-На юго-запад - 20.52 м;
- 393-394-На юго-запад - 30.38 м;
- 394-395-На северо-восток - 14.89 м;
- 395-396-На северо-восток - 34.79 м;
- 396-397-На северо-восток - 20.05 м;
- 397-398-На юго-восток - 31.25 м;
- 398-399-На юго-восток - 16.69 м;
- 399-400-На северо-восток - 10.14 м;
- 400-401-На юго-восток - 2.44 м;
- 401-402-На северо-восток - 16.01 м;
- 402-403-На северо-восток - 13.00 м;
- 403-404-На северо-восток - 4.31 м;
- 404-405-На северо-восток - 1.34 м;
- 405-406-На юго-восток - 1.53 м;
- 406-407-На юго-восток - 1.54 м;
- 407-408-На юго-восток - 14.19 м;
- 408-409-На северо-восток - 8.01 м;
- 409-410-На юго-восток - 14.64 м;
- 410-411-На юго-восток - 11.20 м;
- 411-412-На юго-восток - 32.78 м;
- 412-413-На юго-запад - 96.20 м;
- 413-414-На юго-запад - 9.03 м;
- 414-415-На юго-запад - 1.58 м;
- 415-416-На юго-запад - 9.34 м;
- 416-417-На юго-запад - 9.49 м;
- 417-418-На юго-запад - 6.49 м;
- 418-419-На юго-запад - 19.06 м;
- 419-420-На юго-запад - 19.24 м;
- 420-421-На юго-запад - 3.88 м;
- 421-422-На юго-запад - 6.55 м;
- 422-423-На юго-восток - 5.32 м;
- 423-424-На юго-запад - 4.00 м;
- 424-425-На юго-запад - 31.42 м;
- 425-426-На юго-запад - 1.91 м;
- 426-427-На юго-запад - 29.74 м;
- 427-428-На северо-запад - 26.24 м;
- 428-429-На юго-запад - 55.48 м;
- 429-430-На северо-запад - 45.47 м;
- 430-431-На юго-запад - 10.06 м;

- 431-432-На юго-восток - 1.14 м;
- 432-433-На северо-запад - 0.57 м;
- 433-434-На юго-восток - 9.58 м;
- 434-435-На юго-восток - 9.95 м;
- 435-436-На юго-восток - 10.29 м;
- 436-437-На юго-восток - 10.44 м;
- 437-438-На юго-восток - 10.76 м;
- 438-439-На юго-восток - 10.83 м;
- 439-440-На юго-запад - 8.06 м;
- 440-441-На юго-запад - 0.17 м;
- 441-442-На северо-запад - 10.86 м;
- 442-443-На северо-запад - 7.34 м;
- 443-444-На северо-запад - 30.77 м;
- 444-445-На северо-запад - 0.97 м;
- 445-446-На северо-запад - 15.30 м;
- 446-447-На северо-запад - 4.58 м;
- 447-448-На северо-запад - 2.43 м;
- 448-449-На северо-восток - 32.11 м;
- 449-450-На северо-восток - 6.38 м;
- 450-451-На северо-восток - 5.08 м;
- 451-452-На юго-восток - 3.67 м;
- 452-453-На северо-восток - 10.81 м;
- 453-454-На северо-восток - 13.23 м;
- 454-455-На северо-восток - 1.06 м;
- 455-456-На северо-восток - 8.63 м;
- 456-457-На юго-восток - 3.71 м;
- 457-458-На юго-восток - 3.80 м;
- 458-459-На юго-запад - 9.80 м;
- 459-460-На юго-запад - 0.76 м;
- 460-461-На юго-восток - 5.90 м;
- 461-462-На северо-восток - 1.58 м;
- 462-463-На северо-восток - 15.66 м;
- 463-464-На северо-запад - 6.37 м;
- 464-465-На северо-запад - 12.19 м;
- 465-466-На северо-запад - 23.26 м;
- 466-467-На юго-запад - 4.91 м;
- 467-468-На юго-запад - 3.84 м;
- 468-469-На юго-запад - 18.74 м;
- 469-470-На юго-запад - 16.10 м;
- 470-471-На юго-запад - 15.51 м;
- 471-472-На юго-запад - 23.42 м;
- 472-473-На юго-запад - 5.21 м;
- 473-474-На юго-запад - 18.29 м;
- 474-475-На юго-запад - 3.98 м;
- 475-476-На юго-запад - 10.32 м;
- 476-477-На юго-запад - 15.10 м;
- 477-478-На юго-запад - 71.17 м;
- 478-479-На северо-запад - 1.43 м;
- 479-480-На северо-запад - 12.44 м;
- 480-481-На северо-запад - 0.91 м;

- 481-482-На северо-восток - 37.36 м;
- 482-483-На северо-восток - 27.00 м;
- 483-484-На северо-восток - 7.83 м;
- 484-485-На северо-восток - 13.96 м;
- 485-486-На северо-запад - 2.73 м;
- 486-487-На северо-восток - 7.23 м;
- 487-488-На северо-восток - 1.61 м;
- 488-489-На северо-восток - 9.88 м;
- 489-490-На северо-запад - 10.59 м;
- 490-491-На север - 10.08 м;
- 491-492-На северо-восток - 21.01 м;
- 492-493-На северо-восток - 17.34 м;
- 493-494-На северо-запад - 27.53 м;
- 494-495-На северо-запад - 0.34 м;
- 495-496-На северо-запад - 24.36 м;
- 496-497-На северо-запад - 3.82 м;
- 497-498-На северо-запад - 22.36 м;
- 498-499-На северо-запад - 0.68 м;
- 499-500-На северо-запад - 20.49 м;
- 500-501-На северо-запад - 4.17 м;
- 501-502-На северо-запад - 1.30 м;
- 502-503-На северо-запад - 9.02 м;
- 503-504-На северо-запад - 15.69 м;
- 504-505-На северо-запад - 0.57 м;
- 505-506-На северо-запад - 9.98 м;
- 506-507-На северо-восток - 1.61 м;
- 507-508-На северо-запад - 1.10 м;
- 508-509-На северо-запад - 37.82 м;
- 509-510-На северо-запад - 6.04 м;
- 510-511-На северо-запад - 1.24 м;
- 511-512-На северо-запад - 21.11 м;
- 512-341-На северо-запад в исходную точку - 12.65 м.

Внутренний контур №1

- 513-514-На юго-запад - 8.46 м;
- 514-515-На юго-запад - 24.87 м;
- 515-516-На юго-запад - 100.29 м;
- 516-517-На северо-запад - 8.28 м;
- 517-518-На северо-запад - 7.98 м;
- 518-519-На северо-запад - 4.89 м;
- 519-520-На северо-восток - 5.33 м;
- 520-521-На северо-восток - 11.88 м;
- 521-522-На северо-восток - 14.06 м;
- 522-523-На северо-восток - 24.33 м;
- 523-524-На северо-восток - 20.48 м;
- 524-525-На северо-восток - 9.40 м;
- 525-526-На северо-восток - 8.89 м;
- 526-527-На северо-восток - 11.87 м;
- 527-528-На северо-восток - 27.69 м;
- 528-529-На юго-восток - 3.11 м;

- 529-530-На юго-восток - 2.54 м;
- 530-513-На юго-восток в исходную точку - 10.06 м.

Текстовое описание границ ЕЗРЗ-2-5

- 531-532-На юго-восток - 20.30 м;
- 532-533-На юго-восток - 57.03 м;
- 533-534-На юго-запад - 23.15 м;
- 534-535-На юго-восток - 6.05 м;
- 535-536-На юго-запад - 5.88 м;
- 536-537-На юго-запад - 13.68 м;
- 537-538-На северо-запад - 5.45 м;
- 538-539-На северо-запад - 16.64 м;
- 539-540-На юго-запад - 10.44 м;
- 540-541-На юго-запад - 7.10 м;
- 541-542-На северо-запад - 11.96 м;
- 542-543-На северо-запад - 7.44 м;
- 543-544-На северо-запад - 7.67 м;
- 544-545-На северо-запад - 10.12 м;
- 545-546-На северо-запад - 7.07 м;
- 546-547-На северо-запад - 8.40 м;
- 547-548-На северо-восток - 7.58 м;
- 548-549-На северо-восток - 3.13 м;
- 549-550-На северо-восток - 4.02 м;
- 550-551-На северо-восток - 6.08 м;
- 551-552-На северо-восток - 22.07 м;
- 552-531-На северо-восток в исходную точку - 30.21 м.

Ведомость координат характерных поворотных точек границ единой зоны регулирования застройки и хозяйственной деятельности ЕЗРЗ-2

Ведомость координат характерных поворотных точек границ ЕЗРЗ-2-1

| Система координат СК-63 зона 5 | | |
|--|---------------|------------|
| Обозначение характерных точек границ | Координаты. м | |
| | X | Y |
| 1 | 4918201.34 | 5192241.54 |
| 2 | 4918201.38 | 5192241.62 |
| 3 | 4918186.60 | 5192250.13 |
| 4 | 4918177.77 | 5192253.07 |
| 5 | 4918169.07 | 5192255.48 |
| 6 | 4918167.48 | 5192255.94 |
| 7 | 4918167.08 | 5192254.48 |
| 8 | 4918166.61 | 5192247.58 |
| 9 | 4918165.46 | 5192247.56 |
| 10 | 4918159.77 | 5192233.58 |
| 11 | 4918164.32 | 5192232.10 |
| 12 | 4918165.36 | 5192231.48 |
| 13 | 4918169.24 | 5192230.45 |

| | | |
|----|------------|------------|
| 14 | 4918175.86 | 5192226.76 |
| 15 | 4918177.64 | 5192230.28 |
| 16 | 4918182.17 | 5192227.70 |
| 17 | 4918183.23 | 5192227.10 |
| 18 | 4918180.03 | 5192221.22 |
| 19 | 4918183.32 | 5192219.67 |
| 20 | 4918184.04 | 5192219.17 |
| 21 | 4918185.16 | 5192217.61 |
| 22 | 4918185.25 | 5192217.48 |
| 23 | 4918185.78 | 5192217.18 |
| 24 | 4918188.00 | 5192219.64 |
| 25 | 4918190.21 | 5192223.23 |
| 26 | 4918190.81 | 5192224.08 |
| 27 | 4918195.22 | 5192228.46 |
| 28 | 4918199.23 | 5192232.16 |
| 29 | 4918198.22 | 5192234.05 |
| 1 | 4918201.34 | 5192241.54 |

Ведомость координат характерных поворотных точек границ ЕЗРЗ-2-2

| Система координат СК-63 зона 5 | | |
|--------------------------------------|---------------|------------|
| Обозначение характерных точек границ | Координаты. м | |
| | X | Y |
| 30 | 4918137.70 | 5192247.74 |
| 31 | 4918121.14 | 5192248.33 |
| 32 | 4918120.92 | 5192248.34 |
| 33 | 4918120.83 | 5192249.48 |
| 34 | 4918119.88 | 5192249.46 |
| 35 | 4918119.62 | 5192257.42 |
| 36 | 4918119.62 | 5192257.61 |
| 37 | 4918113.26 | 5192257.78 |
| 38 | 4918107.86 | 5192263.76 |
| 39 | 4918096.46 | 5192276.35 |
| 40 | 4918095.39 | 5192295.25 |
| 41 | 4918081.71 | 5192326.60 |
| 42 | 4918062.71 | 5192348.95 |
| 43 | 4918042.65 | 5192351.23 |
| 44 | 4918026.80 | 5192345.13 |
| 45 | 4918017.41 | 5192338.59 |
| 46 | 4918013.38 | 5192336.07 |
| 47 | 4918006.74 | 5192336.99 |
| 48 | 4918000.62 | 5192345.40 |
| 49 | 4917989.49 | 5192333.24 |
| 50 | 4917980.27 | 5192334.43 |
| 51 | 4917978.64 | 5192334.87 |
| 52 | 4917973.14 | 5192337.87 |
| 53 | 4917951.09 | 5192351.12 |
| 54 | 4917944.43 | 5192339.22 |

| | | |
|-----|------------|------------|
| 55 | 4917896.59 | 5192332.69 |
| 56 | 4917885.16 | 5192331.40 |
| 57 | 4917876.50 | 5192330.67 |
| 58 | 4917869.43 | 5192322.14 |
| 59 | 4917845.24 | 5192320.33 |
| 60 | 4917840.98 | 5192321.20 |
| 61 | 4917840.43 | 5192320.01 |
| 62 | 4917833.79 | 5192320.71 |
| 63 | 4917828.95 | 5192312.13 |
| 64 | 4917824.36 | 5192303.02 |
| 65 | 4917822.58 | 5192297.47 |
| 66 | 4917822.44 | 5192292.47 |
| 67 | 4917823.63 | 5192285.04 |
| 68 | 4917824.49 | 5192284.87 |
| 69 | 4917824.08 | 5192283.54 |
| 70 | 4917827.14 | 5192279.89 |
| 71 | 4917837.57 | 5192265.40 |
| 72 | 4917865.13 | 5192227.58 |
| 73 | 4917869.37 | 5192223.89 |
| 74 | 4917871.95 | 5192222.78 |
| 75 | 4917872.85 | 5192222.39 |
| 76 | 4917875.75 | 5192222.48 |
| 77 | 4917881.00 | 5192223.69 |
| 78 | 4917885.56 | 5192225.11 |
| 79 | 4917898.16 | 5192229.83 |
| 80 | 4917899.78 | 5192225.40 |
| 81 | 4917900.29 | 5192224.02 |
| 82 | 4917901.98 | 5192223.76 |
| 83 | 4917904.81 | 5192221.82 |
| 84 | 4917903.79 | 5192218.86 |
| 85 | 4917902.11 | 5192214.36 |
| 86 | 4917901.24 | 5192209.86 |
| 87 | 4917891.46 | 5192190.00 |
| 88 | 4917892.41 | 5192184.51 |
| 89 | 4917892.54 | 5192184.55 |
| 90 | 4917913.69 | 5192187.33 |
| 91 | 4917928.55 | 5192188.85 |
| 92 | 4917931.45 | 5192189.94 |
| 93 | 4917935.82 | 5192192.49 |
| 94 | 4917937.89 | 5192195.42 |
| 95 | 4917938.85 | 5192195.55 |
| 96 | 4917941.31 | 5192198.13 |
| 97 | 4917942.54 | 5192199.27 |
| 98 | 4917944.98 | 5192201.02 |
| 99 | 4917948.68 | 5192203.27 |
| 100 | 4917949.89 | 5192203.83 |
| 101 | 4917951.19 | 5192204.24 |
| 102 | 4917954.36 | 5192204.99 |
| 103 | 4917957.30 | 5192205.15 |

| | | |
|-----|------------|------------|
| 104 | 4917963.34 | 5192205.05 |
| 105 | 4917959.97 | 5192206.46 |
| 106 | 4917961.16 | 5192208.82 |
| 107 | 4917954.16 | 5192211.66 |
| 108 | 4917938.97 | 5192218.33 |
| 109 | 4917939.47 | 5192219.78 |
| 110 | 4917934.21 | 5192219.01 |
| 111 | 4917932.99 | 5192224.38 |
| 112 | 4917940.35 | 5192225.64 |
| 113 | 4917940.22 | 5192227.48 |
| 114 | 4917945.09 | 5192230.27 |
| 115 | 4917951.66 | 5192230.77 |
| 116 | 4917952.00 | 5192235.11 |
| 117 | 4917961.21 | 5192235.08 |
| 118 | 4917989.25 | 5192219.91 |
| 119 | 4918006.92 | 5192210.42 |
| 120 | 4918011.50 | 5192218.63 |
| 121 | 4918025.31 | 5192223.28 |
| 122 | 4918035.37 | 5192221.64 |
| 123 | 4918041.33 | 5192221.17 |
| 124 | 4918044.76 | 5192220.98 |
| 125 | 4918046.12 | 5192220.85 |
| 126 | 4918053.49 | 5192220.56 |
| 127 | 4918059.26 | 5192220.56 |
| 128 | 4918072.96 | 5192221.56 |
| 129 | 4918072.93 | 5192223.52 |
| 130 | 4918076.12 | 5192223.57 |
| 131 | 4918077.11 | 5192223.80 |
| 132 | 4918077.13 | 5192222.22 |
| 133 | 4918086.59 | 5192222.33 |
| 134 | 4918088.95 | 5192222.35 |
| 135 | 4918090.52 | 5192222.45 |
| 136 | 4918096.37 | 5192222.62 |
| 137 | 4918104.48 | 5192222.86 |
| 138 | 4918111.55 | 5192223.18 |
| 139 | 4918116.04 | 5192223.34 |
| 140 | 4918119.11 | 5192223.47 |
| 141 | 4918119.31 | 5192223.48 |
| 142 | 4918126.13 | 5192223.83 |
| 143 | 4918128.24 | 5192224.06 |
| 144 | 4918131.60 | 5192224.95 |
| 145 | 4918134.87 | 5192226.16 |
| 146 | 4918137.84 | 5192227.43 |
| 147 | 4918138.61 | 5192228.90 |
| 148 | 4918138.91 | 5192230.12 |
| 149 | 4918138.72 | 5192230.75 |
| 150 | 4918137.30 | 5192236.61 |
| 151 | 4918137.32 | 5192236.99 |
| 152 | 4918137.34 | 5192237.63 |

| | | |
|----|------------|------------|
| 30 | 4918137.70 | 5192247.74 |
|----|------------|------------|

Ведомость координат характерных поворотных точек границ ЕЗРЗ-2-3

| Система координат СК-63 зона 5 | | |
|--------------------------------------|---------------|------------|
| Обозначение характерных точек границ | Координаты. м | |
| | X | Y |
| 153 | 4918254.07 | 5192162.73 |
| 154 | 4918235.73 | 5192169.88 |
| 155 | 4918229.72 | 5192168.57 |
| 156 | 4918224.35 | 5192168.13 |
| 157 | 4918218.35 | 5192170.04 |
| 158 | 4918205.86 | 5192166.09 |
| 159 | 4918203.85 | 5192168.14 |
| 160 | 4918201.72 | 5192169.60 |
| 161 | 4918195.23 | 5192172.97 |
| 162 | 4918189.34 | 5192174.68 |
| 163 | 4918189.71 | 5192179.19 |
| 164 | 4918189.95 | 5192182.40 |
| 165 | 4918184.90 | 5192185.68 |
| 166 | 4918177.62 | 5192185.99 |
| 167 | 4918163.66 | 5192187.46 |
| 168 | 4918162.36 | 5192187.61 |
| 169 | 4918163.00 | 5192190.87 |
| 170 | 4918159.63 | 5192191.72 |
| 171 | 4918160.24 | 5192194.86 |
| 172 | 4918152.41 | 5192195.03 |
| 173 | 4918146.22 | 5192194.67 |
| 174 | 4918138.27 | 5192193.36 |
| 175 | 4918133.37 | 5192190.77 |
| 176 | 4918130.58 | 5192187.47 |
| 177 | 4918129.28 | 5192188.63 |
| 178 | 4918122.78 | 5192181.16 |
| 179 | 4918122.20 | 5192181.66 |
| 180 | 4918118.53 | 5192177.41 |
| 181 | 4918119.13 | 5192176.94 |
| 182 | 4918111.19 | 5192167.58 |
| 183 | 4918119.88 | 5192160.82 |
| 184 | 4918121.16 | 5192159.90 |
| 185 | 4918122.54 | 5192158.73 |
| 186 | 4918121.63 | 5192157.65 |
| 187 | 4918119.65 | 5192159.17 |
| 188 | 4918118.18 | 5192159.96 |
| 189 | 4918116.36 | 5192160.36 |
| 190 | 4918115.27 | 5192160.46 |
| 191 | 4918113.97 | 5192159.68 |
| 192 | 4918113.13 | 5192159.04 |
| 193 | 4918113.42 | 5192156.62 |
| 194 | 4918114.01 | 5192147.35 |

| | | |
|-----|------------|------------|
| 195 | 4918116.84 | 5192147.23 |
| 196 | 4918119.52 | 5192144.49 |
| 197 | 4918118.77 | 5192143.14 |
| 198 | 4918115.38 | 5192139.89 |
| 199 | 4918116.79 | 5192138.52 |
| 200 | 4918114.09 | 5192135.99 |
| 201 | 4918114.19 | 5192130.86 |
| 202 | 4918113.37 | 5192131.78 |
| 203 | 4918111.24 | 5192134.83 |
| 204 | 4918107.90 | 5192135.15 |
| 205 | 4918088.16 | 5192134.50 |
| 206 | 4918073.98 | 5192133.46 |
| 207 | 4918073.67 | 5192139.84 |
| 208 | 4918063.49 | 5192139.20 |
| 209 | 4918063.54 | 5192137.80 |
| 210 | 4918043.91 | 5192136.50 |
| 211 | 4918044.03 | 5192135.60 |
| 212 | 4918044.36 | 5192132.89 |
| 213 | 4918034.62 | 5192132.87 |
| 214 | 4918034.59 | 5192132.26 |
| 215 | 4918018.87 | 5192131.79 |
| 216 | 4918017.36 | 5192131.91 |
| 217 | 4918012.64 | 5192142.14 |
| 218 | 4918012.23 | 5192149.48 |
| 219 | 4918010.72 | 5192153.56 |
| 220 | 4918010.27 | 5192163.21 |
| 221 | 4918008.16 | 5192163.31 |
| 222 | 4918005.11 | 5192164.69 |
| 223 | 4918004.06 | 5192165.07 |
| 224 | 4917994.91 | 5192169.03 |
| 225 | 4917994.65 | 5192170.48 |
| 226 | 4917993.11 | 5192169.85 |
| 227 | 4917989.27 | 5192173.51 |
| 228 | 4917990.24 | 5192175.28 |
| 229 | 4917990.24 | 5192177.02 |
| 230 | 4917989.57 | 5192178.85 |
| 231 | 4917986.96 | 5192183.32 |
| 232 | 4917983.37 | 5192185.82 |
| 233 | 4917978.80 | 5192187.16 |
| 234 | 4917960.06 | 5192195.21 |
| 235 | 4917959.03 | 5192192.82 |
| 236 | 4917964.28 | 5192190.55 |
| 237 | 4917959.56 | 5192190.81 |
| 238 | 4917955.18 | 5192189.34 |
| 239 | 4917950.07 | 5192185.65 |
| 240 | 4917947.91 | 5192186.59 |
| 241 | 4917947.66 | 5192186.15 |
| 242 | 4917946.79 | 5192185.30 |
| 243 | 4917944.97 | 5192181.00 |

| | | |
|-----|------------|------------|
| 244 | 4917944.89 | 5192180.80 |
| 245 | 4917942.55 | 5192182.34 |
| 246 | 4917941.09 | 5192181.88 |
| 247 | 4917934.89 | 5192177.14 |
| 248 | 4917932.57 | 5192174.97 |
| 249 | 4917930.37 | 5192170.79 |
| 250 | 4917929.25 | 5192169.40 |
| 251 | 4917933.25 | 5192167.69 |
| 252 | 4917936.16 | 5192167.67 |
| 253 | 4917936.03 | 5192166.68 |
| 254 | 4917937.52 | 5192164.75 |
| 255 | 4917932.40 | 5192161.31 |
| 256 | 4917936.79 | 5192155.13 |
| 257 | 4917935.59 | 5192154.40 |
| 258 | 4917933.67 | 5192152.80 |
| 259 | 4917908.88 | 5192146.45 |
| 260 | 4917897.53 | 5192137.57 |
| 261 | 4917885.06 | 5192147.35 |
| 262 | 4917872.87 | 5192145.08 |
| 263 | 4917874.27 | 5192119.97 |
| 264 | 4917863.56 | 5192119.47 |
| 265 | 4917863.32 | 5192124.63 |
| 266 | 4917850.71 | 5192123.99 |
| 267 | 4917850.04 | 5192143.91 |
| 268 | 4917833.22 | 5192142.24 |
| 269 | 4917832.03 | 5192142.15 |
| 270 | 4917813.35 | 5192138.18 |
| 271 | 4917814.45 | 5192125.96 |
| 272 | 4917802.05 | 5192124.86 |
| 273 | 4917800.95 | 5192137.06 |
| 274 | 4917772.80 | 5192136.13 |
| 275 | 4917773.65 | 5192109.38 |
| 276 | 4917794.58 | 5192110.92 |
| 277 | 4917795.20 | 5192108.42 |
| 278 | 4917796.66 | 5192091.12 |
| 279 | 4917795.53 | 5192081.76 |
| 280 | 4917765.50 | 5192078.55 |
| 281 | 4917765.85 | 5192074.73 |
| 282 | 4917766.14 | 5192071.56 |
| 283 | 4917733.95 | 5192068.80 |
| 284 | 4917732.07 | 5192068.63 |
| 285 | 4917734.56 | 5192028.34 |
| 286 | 4917735.63 | 5192026.40 |
| 287 | 4917737.78 | 5192025.48 |
| 288 | 4917746.34 | 5192026.02 |
| 289 | 4917746.10 | 5192029.54 |
| 290 | 4917757.05 | 5192032.40 |
| 291 | 4917769.73 | 5192033.72 |
| 292 | 4917769.71 | 5192025.80 |

| | | |
|-----|------------|------------|
| 293 | 4917770.77 | 5192024.91 |
| 294 | 4917775.54 | 5192025.14 |
| 295 | 4917775.88 | 5192022.05 |
| 296 | 4917775.09 | 5192015.43 |
| 297 | 4917766.08 | 5192001.71 |
| 298 | 4917768.84 | 5191950.28 |
| 299 | 4917770.75 | 5191950.47 |
| 300 | 4917779.35 | 5191951.32 |
| 301 | 4917788.57 | 5191953.99 |
| 302 | 4917796.70 | 5191958.51 |
| 303 | 4917797.23 | 5191958.81 |
| 304 | 4917796.75 | 5191962.75 |
| 305 | 4917798.67 | 5191963.79 |
| 306 | 4917844.40 | 5191988.47 |
| 307 | 4917865.83 | 5192005.74 |
| 308 | 4917856.83 | 5192015.36 |
| 309 | 4917858.68 | 5192018.89 |
| 310 | 4917859.95 | 5192021.27 |
| 311 | 4917863.35 | 5192024.74 |
| 312 | 4917866.69 | 5192029.88 |
| 313 | 4917867.00 | 5192026.69 |
| 314 | 4917877.69 | 5192034.85 |
| 315 | 4917909.85 | 5192062.02 |
| 316 | 4917921.83 | 5192071.50 |
| 317 | 4917925.50 | 5192074.39 |
| 318 | 4917940.52 | 5192077.68 |
| 319 | 4917945.75 | 5192079.50 |
| 320 | 4917978.42 | 5192089.76 |
| 321 | 4917984.54 | 5192089.30 |
| 322 | 4917991.96 | 5192088.17 |
| 323 | 4918005.94 | 5192085.02 |
| 324 | 4918036.92 | 5192073.84 |
| 325 | 4918049.33 | 5192071.88 |
| 326 | 4918068.48 | 5192066.55 |
| 327 | 4918087.01 | 5192067.55 |
| 328 | 4918100.68 | 5192073.04 |
| 329 | 4918139.00 | 5192089.07 |
| 330 | 4918140.33 | 5192085.75 |
| 331 | 4918164.51 | 5192093.93 |
| 332 | 4918187.85 | 5192099.45 |
| 333 | 4918191.27 | 5192101.55 |
| 334 | 4918192.86 | 5192104.33 |
| 335 | 4918228.19 | 5192108.07 |
| 336 | 4918240.99 | 5192109.65 |
| 337 | 4918240.94 | 5192111.94 |
| 338 | 4918243.90 | 5192121.04 |
| 339 | 4918244.41 | 5192124.74 |
| 340 | 4918245.85 | 5192127.68 |
| 153 | 4918254.07 | 5192162.73 |

Ведомость координат характерных поворотных точек границ ЕЗРЗ-2-4

| Система координат СК-63 зона 5 | | |
|--------------------------------------|---------------|------------|
| Обозначение характерных точек границ | Координаты. м | |
| | X | Y |
| 341 | 4918017.97 | 5191705.03 |
| 342 | 4918012.25 | 5191719.78 |
| 343 | 4918012.55 | 5191719.87 |
| 344 | 4918012.63 | 5191730.43 |
| 345 | 4918012.64 | 5191732.03 |
| 346 | 4918012.76 | 5191732.89 |
| 347 | 4918012.66 | 5191735.79 |
| 348 | 4918012.48 | 5191740.81 |
| 349 | 4918012.29 | 5191745.98 |
| 350 | 4917985.36 | 5191764.43 |
| 351 | 4917985.33 | 5191764.42 |
| 352 | 4917985.37 | 5191764.91 |
| 353 | 4917985.61 | 5191767.37 |
| 354 | 4917985.63 | 5191767.51 |
| 355 | 4917985.57 | 5191767.77 |
| 356 | 4917993.93 | 5191783.26 |
| 357 | 4918004.97 | 5191788.61 |
| 358 | 4918012.28 | 5191776.68 |
| 359 | 4918020.32 | 5191770.95 |
| 360 | 4918032.21 | 5191771.11 |
| 361 | 4918035.63 | 5191794.23 |
| 362 | 4918049.39 | 5191795.76 |
| 363 | 4918042.93 | 5191817.04 |
| 364 | 4918043.33 | 5191821.26 |
| 365 | 4918048.73 | 5191815.40 |
| 366 | 4918049.63 | 5191810.40 |
| 367 | 4918063.19 | 5191814.82 |
| 368 | 4918066.11 | 5191816.46 |
| 369 | 4918072.78 | 5191824.76 |
| 370 | 4918090.08 | 5191831.79 |
| 371 | 4918093.50 | 5191837.67 |
| 372 | 4918083.21 | 5191849.28 |
| 373 | 4918078.18 | 5191847.37 |
| 374 | 4918073.44 | 5191846.15 |
| 375 | 4918067.39 | 5191846.30 |
| 376 | 4918064.24 | 5191836.37 |
| 377 | 4918056.62 | 5191838.82 |
| 378 | 4918052.71 | 5191839.91 |
| 379 | 4918067.76 | 5191856.79 |
| 380 | 4918081.18 | 5191858.83 |
| 381 | 4918103.76 | 5191838.75 |
| 382 | 4918098.15 | 5191799.62 |
| 383 | 4918131.38 | 5191807.96 |

| | | |
|-----|------------|------------|
| 384 | 4918130.27 | 5191837.50 |
| 385 | 4918122.25 | 5191877.71 |
| 386 | 4918111.23 | 5191905.36 |
| 387 | 4918106.92 | 5191909.57 |
| 388 | 4918102.29 | 5191911.57 |
| 389 | 4918094.26 | 5191911.66 |
| 390 | 4918084.66 | 5191909.83 |
| 391 | 4918072.65 | 5191908.58 |
| 392 | 4918065.54 | 5191906.17 |
| 393 | 4918047.90 | 5191895.69 |
| 394 | 4918018.36 | 5191888.61 |
| 395 | 4918025.41 | 5191901.72 |
| 396 | 4918051.88 | 5191924.29 |
| 397 | 4918067.13 | 5191937.30 |
| 398 | 4918046.47 | 5191960.75 |
| 399 | 4918036.25 | 5191973.94 |
| 400 | 4918042.00 | 5191982.29 |
| 401 | 4918040.03 | 5191983.73 |
| 402 | 4918051.60 | 5191994.79 |
| 403 | 4918062.67 | 5192001.60 |
| 404 | 4918066.11 | 5192004.19 |
| 405 | 4918066.34 | 5192005.51 |
| 406 | 4918065.16 | 5192006.48 |
| 407 | 4918063.73 | 5192007.05 |
| 408 | 4918053.44 | 5192016.82 |
| 409 | 4918053.99 | 5192024.81 |
| 410 | 4918041.38 | 5192032.24 |
| 411 | 4918036.40 | 5192042.27 |
| 412 | 4918005.29 | 5192052.59 |
| 413 | 4917913.82 | 5192022.81 |
| 414 | 4917906.55 | 5192017.46 |
| 415 | 4917905.61 | 5192016.19 |
| 416 | 4917899.90 | 5192008.80 |
| 417 | 4917892.59 | 5192002.75 |
| 418 | 4917892.36 | 5191996.26 |
| 419 | 4917878.53 | 5191983.14 |
| 420 | 4917861.76 | 5191973.71 |
| 421 | 4917859.27 | 5191970.74 |
| 422 | 4917853.72 | 5191967.27 |
| 423 | 4917849.33 | 5191970.28 |
| 424 | 4917846.21 | 5191967.78 |
| 425 | 4917820.74 | 5191949.39 |
| 426 | 4917819.09 | 5191948.42 |
| 427 | 4917793.41 | 5191933.41 |
| 428 | 4917800.15 | 5191908.05 |
| 429 | 4917745.12 | 5191901.05 |
| 430 | 4917746.99 | 5191855.61 |
| 431 | 4917737.06 | 5191853.97 |
| 432 | 4917735.92 | 5191853.98 |

| | | |
|-----|------------|------------|
| 433 | 4917735.98 | 5191853.41 |
| 434 | 4917726.40 | 5191853.67 |
| 435 | 4917716.45 | 5191853.95 |
| 436 | 4917706.16 | 5191854.23 |
| 437 | 4917695.72 | 5191854.50 |
| 438 | 4917684.96 | 5191854.80 |
| 439 | 4917674.13 | 5191855.11 |
| 440 | 4917674.00 | 5191847.05 |
| 441 | 4917674.00 | 5191846.88 |
| 442 | 4917684.85 | 5191846.43 |
| 443 | 4917685.21 | 5191839.10 |
| 444 | 4917693.00 | 5191809.33 |
| 445 | 4917693.39 | 5191808.44 |
| 446 | 4917699.52 | 5191794.42 |
| 447 | 4917702.70 | 5191791.12 |
| 448 | 4917705.12 | 5191790.87 |
| 449 | 4917734.43 | 5191803.99 |
| 450 | 4917740.06 | 5191807.00 |
| 451 | 4917744.52 | 5191809.43 |
| 452 | 4917742.87 | 5191812.71 |
| 453 | 4917747.74 | 5191822.36 |
| 454 | 4917758.09 | 5191830.60 |
| 455 | 4917758.92 | 5191831.26 |
| 456 | 4917765.43 | 5191836.92 |
| 457 | 4917763.40 | 5191840.03 |
| 458 | 4917761.85 | 5191843.50 |
| 459 | 4917752.11 | 5191842.39 |
| 460 | 4917751.36 | 5191842.24 |
| 461 | 4917748.53 | 5191847.41 |
| 462 | 4917750.09 | 5191847.68 |
| 463 | 4917765.47 | 5191850.65 |
| 464 | 4917771.51 | 5191848.62 |
| 465 | 4917781.50 | 5191841.64 |
| 466 | 4917799.39 | 5191826.77 |
| 467 | 4917794.89 | 5191824.80 |
| 468 | 4917791.37 | 5191823.26 |
| 469 | 4917781.98 | 5191807.04 |
| 470 | 4917773.07 | 5191793.63 |
| 471 | 4917765.18 | 5191780.28 |
| 472 | 4917751.86 | 5191761.02 |
| 473 | 4917749.11 | 5191756.59 |
| 474 | 4917735.93 | 5191743.91 |
| 475 | 4917735.38 | 5191739.97 |
| 476 | 4917725.87 | 5191735.97 |
| 477 | 4917710.83 | 5191734.60 |
| 478 | 4917640.61 | 5191723.01 |
| 479 | 4917640.73 | 5191721.59 |
| 480 | 4917641.67 | 5191709.19 |
| 481 | 4917641.79 | 5191708.29 |

| | | |
|-----------------------------|------------|------------|
| 482 | 4917678.97 | 5191711.96 |
| 483 | 4917705.83 | 5191714.71 |
| 484 | 4917713.47 | 5191716.43 |
| 485 | 4917727.34 | 5191718.01 |
| 486 | 4917730.01 | 5191717.42 |
| 487 | 4917737.23 | 5191717.70 |
| 488 | 4917738.44 | 5191718.76 |
| 489 | 4917745.89 | 5191725.25 |
| 490 | 4917756.02 | 5191722.15 |
| 491 | 4917766.10 | 5191722.06 |
| 492 | 4917786.37 | 5191727.59 |
| 493 | 4917801.54 | 5191735.99 |
| 494 | 4917826.92 | 5191725.33 |
| 495 | 4917827.03 | 5191725.01 |
| 496 | 4917851.36 | 5191723.83 |
| 497 | 4917855.18 | 5191723.65 |
| 498 | 4917877.52 | 5191722.63 |
| 499 | 4917878.20 | 5191722.60 |
| 500 | 4917898.67 | 5191721.59 |
| 501 | 4917902.83 | 5191721.35 |
| 502 | 4917904.13 | 5191721.28 |
| 503 | 4917913.14 | 5191720.87 |
| 504 | 4917928.81 | 5191720.06 |
| 505 | 4917929.38 | 5191720.03 |
| 506 | 4917939.19 | 5191718.20 |
| 507 | 4917939.39 | 5191719.80 |
| 508 | 4917940.48 | 5191719.66 |
| 509 | 4917977.64 | 5191712.64 |
| 510 | 4917983.58 | 5191711.52 |
| 511 | 4917984.80 | 5191711.29 |
| 512 | 4918005.54 | 5191707.37 |
| 341 | 4918017.97 | 5191705.03 |
| Внутренний контур №1 | | |
| 513 | 4917984.77 | 5191928.08 |
| 514 | 4917977.59 | 5191923.61 |
| 515 | 4917955.04 | 5191913.13 |
| 516 | 4917881.20 | 5191845.26 |
| 517 | 4917885.21 | 5191838.02 |
| 518 | 4917892.06 | 5191833.93 |
| 519 | 4917896.84 | 5191832.91 |
| 520 | 4917902.14 | 5191833.50 |
| 521 | 4917913.06 | 5191838.18 |
| 522 | 4917924.70 | 5191846.07 |
| 523 | 4917944.99 | 5191859.50 |
| 524 | 4917963.29 | 5191868.69 |
| 525 | 4917969.55 | 5191875.70 |
| 526 | 4917974.65 | 5191882.98 |
| 527 | 4917981.47 | 5191892.69 |
| 528 | 4917994.16 | 5191917.30 |

| | | |
|-----|------------|------------|
| 529 | 4917993.96 | 5191920.40 |
| 530 | 4917991.42 | 5191920.53 |
| 513 | 4917984.77 | 5191928.08 |

Ведомость координат характерных поворотных точек границ ЕЗРЗ-2-5

| Система координат СК-63 зона 5 | | |
|--|---------------|------------|
| Обозначение характерных точек границ | Координаты. м | |
| | X | Y |
| 531 | 4917607.89 | 5191588.46 |
| 532 | 4917605.06 | 5191608.56 |
| 533 | 4917560.77 | 5191644.49 |
| 534 | 4917540.78 | 5191632.82 |
| 535 | 4917538.11 | 5191638.25 |
| 536 | 4917532.87 | 5191635.58 |
| 537 | 4917528.35 | 5191622.67 |
| 538 | 4917529.48 | 5191617.34 |
| 539 | 4917530.92 | 5191600.76 |
| 540 | 4917529.46 | 5191590.42 |
| 541 | 4917528.93 | 5191583.34 |
| 542 | 4917529.03 | 5191571.38 |
| 543 | 4917531.65 | 5191564.42 |
| 544 | 4917535.68 | 5191557.89 |
| 545 | 4917542.54 | 5191550.45 |
| 546 | 4917548.67 | 5191546.93 |
| 547 | 4917556.50 | 5191543.90 |
| 548 | 4917564.06 | 5191544.43 |
| 549 | 4917567.19 | 5191544.50 |
| 550 | 4917567.66 | 5191548.49 |
| 551 | 4917570.79 | 5191553.70 |
| 552 | 4917582.16 | 5191572.62 |
| 531 | 4917607.89 | 5191588.46 |

Текстовое описание границы единой зоны регулирования застройки и хозяйственной деятельности ЕЗРЗ-3

Текстовое описание границ ЕЗРЗ-3-1

- 1-2-На северо-восток - 1.28 м;
- 2-3-На северо-восток - 10.83 м;
- 3-4-На юго-восток - 1.92 м;
- 4-5-На юго-восток - 0.88 м;
- 5-6-На юго-восток - 3.64 м;
- 6-7-На северо-восток - 6.69 м;
- 7-8-На юго-восток - 1.22 м;
- 8-9-На юго-восток - 5.21 м;
- 9-10-На юго-запад - 3.94 м;
- 10-11-На юго-восток - 7.58 м;

- 11-12-На юго-восток - 4.01 м;
- 12-13-На юго-восток - 1.21 м;
- 13-14-На юго-восток - 4.78 м;
- 14-15-На юго-запад - 1.81 м;
- 15-16-На юго-запад - 13.01 м;
- 16-1-На северо-запад в исходную точку - 30.56 м.

Текстовое описание границ ЕЗРЗ-3-2

- 17-18-На юго-запад - 8.46 м;
- 18-19-На юго-запад - 24.87 м;
- 19-20-На юго-запад - 100.29 м;
- 20-21-На северо-запад - 8.28 м;
- 21-22-На северо-запад - 7.98 м;
- 22-23-На северо-запад - 4.89 м;
- 23-24-На северо-восток - 5.33 м;
- 24-25-На северо-восток - 11.88 м;
- 25-26-На северо-восток - 14.06 м;
- 26-27-На северо-восток - 24.33 м;
- 27-28-На северо-восток - 20.48 м;
- 28-29-На северо-восток - 9.40 м;
- 29-30-На северо-восток - 8.89 м;
- 30-31-На северо-восток - 11.87 м;
- 31-32-На северо-восток - 27.69 м;
- 32-33-На юго-восток - 3.11 м;
- 33-34-На юго-восток - 2.54 м;
- 34-17-На юго-восток в исходную точку - 10.06 м.

Текстовое описание границ ЕЗРЗ-3-3

- 35-36-На юго-восток - 23.26 м;
- 36-37-На юго-восток - 12.19 м;
- 37-38-На юго-восток - 6.37 м;
- 38-39-На юго-запад - 15.66 м;
- 39-40-На юго-запад - 1.58 м;
- 40-41-На северо-запад - 5.90 м;
- 41-42-На северо-восток - 0.76 м;
- 42-43-На северо-восток - 9.80 м;
- 43-44-На северо-запад - 3.80 м;
- 44-45-На северо-запад - 3.71 м;
- 45-46-На юго-запад - 8.63 м;
- 46-47-На юго-запад - 1.06 м;
- 47-48-На юго-запад - 13.23 м;
- 48-49-На юго-запад - 10.81 м;
- 49-50-На северо-запад - 3.67 м;
- 50-51-На юго-запад - 5.08 м;
- 51-52-На юго-запад - 6.38 м;
- 52-53-На юго-запад - 32.11 м;
- 53-54-На юго-восток - 2.43 м;
- 54-55-На юго-восток - 4.58 м;

- 55-56-На юго-восток - 16.27 м;
- 56-57-На юго-восток - 30.77 м;
- 57-58-На юго-восток - 7.34 м;
- 58-59-На юго-восток - 10.86 м;
- 59-60-На северо-восток - 0.17 м;
- 60-61-На юго-восток - 13.77 м;
- 61-62-На юго-восток - 3.00 м;
- 62-63-На юго-запад - 41.49 м;
- 63-64-На юго-запад - 64.65 м;
- 64-65-На юго-запад - 4.79 м;
- 65-66-На юго-запад - 11.72 м;
- 66-67-На юго-запад - 55.20 м;
- 67-68-На северо-запад - 8.64 м;
- 68-69-На юго-запад - 5.37 м;
- 69-70-На юго-запад - 6.20 м;
- 70-71-На юго-запад - 2.96 м;
- 71-72-На юго-запад - 6.38 м;
- 72-73-На северо-запад - 31.53 м;
- 73-74-На северо-запад - 2.93 м;
- 74-75-На северо-запад - 35.10 м;
- 75-76-На северо-запад - 12.01 м;
- 76-77-На юг - 12.28 м;
- 77-78-На юго-запад - 2.88 м;
- 78-79-На северо-запад - 9.48 м;
- 79-80-На северо-запад - 11.99 м;
- 80-81-На северо-запад - 30.53 м;
- 81-82-На северо-восток - 44.81 м;
- 82-83-На юго-восток - 12.13 м;
- 83-84-На северо-восток - 10.39 м;
- 84-85-На северо-восток - 71.17 м;
- 85-86-На северо-восток - 15.10 м;
- 86-87-На северо-восток - 10.32 м;
- 87-88-На северо-восток - 3.98 м;
- 88-89-На северо-восток - 18.29 м;
- 89-90-На северо-восток - 5.21 м;
- 90-91-На северо-восток - 23.42 м;
- 91-92-На северо-восток - 15.51 м;
- 92-93-На северо-восток - 16.10 м;
- 93-94-На северо-восток - 18.74 м;
- 94-95-На северо-восток - 3.84 м;
- 95-35-На северо-восток в исходную точку - 4.91 м.

Текстовое описание границ ЕЗРЗ-3-4

- 96-97-На северо-восток - 0.62 м;
- 97-98-На юго-восток - 2.96 м;
- 98-99-На юго-восток - 51.50 м;
- 99-100-На северо-восток - 16.41 м;
- 100-101-На северо-восток - 6.67 м;
- 101-102-На юго-восток - 3.11 м;

- 102-103-На юго-запад - 4.78 м;
- 103-104-На юго-восток - 1.38 м;
- 104-105-На северо-восток - 7.92 м;
- 105-106-На юго-запад - 12.75 м;
- 106-107-На юго-запад - 11.32 м;
- 107-108-На северо-запад - 3.53 м;
- 108-109-На юго-запад - 8.58 м;
- 109-110-На юго-восток - 2.34 м;
- 110-111-На юго-восток - 2.22 м;
- 111-112-На юго-восток - 40.37 м;
- 112-113-На юго-восток - 11.70 м;
- 113-114-На юго-восток - 3.32 м;
- 114-115-На юго-запад - 4.99 м;
- 115-116-На юго-запад - 20.84 м;
- 116-117-На юго-запад - 20.79 м;
- 117-118-На юго-восток - 7.92 м;
- 118-119-На юго-запад - 20.45 м;
- 119-120-На юго-запад - 8.45 м;
- 120-121-На юго-восток - 12.21 м;
- 121-122-На юго-восток - 11.11 м;
- 122-123-На юго-восток - 26.09 м;
- 123-124-На юго-восток - 2.80 м;
- 124-125-На юго-восток - 1.81 м;
- 125-126-На юго-восток - 8.12 м;
- 126-127-На юго-запад - 10.52 м;
- 127-128-На юго-запад - 4.21 м;
- 128-129-На юго-восток - 4.07 м;
- 129-130-На юго-восток - 3.37 м;
- 130-131-На юго-восток - 2.10 м;
- 131-132-На юго-восток - 5.97 м;
- 132-133-На юго-восток - 17.16 м;
- 133-134-На юго-запад - 21.93 м;
- 134-135-На северо-запад - 16.78 м;
- 135-136-На юго-запад - 15.36 м;
- 136-137-На юго-запад - 4.60 м;
- 137-138-На юго-запад - 9.73 м;
- 138-139-На юго-запад - 7.70 м;
- 139-140-На юго-запад - 4.43 м;
- 140-141-На юго-запад - 3.88 м;
- 141-142-На юго-запад - 4.01 м;
- 142-143-На юго-восток - 4.10 м;
- 143-144-На юго-восток - 3.04 м;
- 144-145-На юго-восток - 8.09 м;
- 145-146-На юго-восток - 4.44 м;
- 146-147-На юго-восток - 14.08 м;
- 147-148-На юго-восток - 20.25 м;
- 148-149-На юго-восток - 8.94 м;
- 149-150-На юго-восток - 19.88 м;
- 150-151-На юго-запад - 2.50 м;
- 151-152-На юго-восток - 1.74 м;

- 152-153-На юго-запад - 0.63 м;
- 153-154-На юго-запад - 9.76 м;
- 154-155-На северо-запад - 8.06 м;
- 155-156-На северо-запад - 0.48 м;
- 156-157-На северо-восток - 1.61 м;
- 157-158-На северо-запад - 22.29 м;
- 158-159-На юго-запад - 18.87 м;
- 159-160-На северо-запад - 1.28 м;
- 160-161-На северо-запад - 6.61 м;
- 161-162-На северо-запад - 10.02 м;
- 162-163-На северо-запад - 8.66 м;
- 163-164-На северо-запад - 13.34 м;
- 164-165-На северо-восток - 4.50 м;
- 165-166-На северо-запад - 0.95 м;
- 166-167-На северо-запад - 3.15 м;
- 167-168-На северо-запад - 4.40 м;
- 168-169-На северо-восток - 3.69 м;
- 169-170-На северо-восток - 3.47 м;
- 170-171-На северо-запад - 5.68 м;
- 171-172-На северо-восток - 17.84 м;
- 172-173-На северо-восток - 26.70 м;
- 173-174-На северо-восток - 13.51 м;
- 174-175-На северо-восток - 32.09 м;
- 175-176-На северо-запад - 61.48 м;
- 176-177-На северо-запад - 12.86 м;
- 177-178-На северо-запад - 14.95 м;
- 178-179-На северо-запад - 17.07 м;
- 179-180-На северо-запад - 37.54 м;
- 180-181-На северо-запад - 40.16 м;
- 181-182-На северо-запад - 9.28 м;
- 182-183-На северо-запад - 24.01 м;
- 183-184-На северо-запад - 6.94 м;
- 184-185-На северо-запад - 34.50 м;
- 185-186-На север - 12.03 м;
- 186-187-На северо-восток - 4.48 м;
- 187-96-На север в исходную точку - 11.76 м.

Внутренний контур №1

- 188-189-На северо-восток - 22.34 м;
- 189-190-На юго-восток - 3.45 м;
- 190-191-На юго-восток - 11.25 м;
- 191-192-На юго-запад - 3.73 м;
- 192-193-На юг - 2.92 м;
- 193-194-На юго-запад - 3.98 м;
- 194-195-На северо-запад - 2.83 м;
- 195-196-На запад - 0.75 м;
- 196-197-На юго-восток - 4.41 м;
- 197-198-На юго-запад - 4.43 м;
- 198-199-На юго-запад - 1.00 м;
- 199-200-На северо-запад - 4.44 м;

- 200-201-На юго-запад - 14.48 м;
- 201-202-На северо-запад - 2.77 м;
- 202-203-На запад - 2.75 м;
- 203-204-На север - 1.30 м;
- 204-205-На запад - 1.52 м;
- 205-206-На север - 3.35 м;
- 206-207-На юго-восток - 1.12 м;
- 207-208-На юго-восток - 0.41 м;
- 208-209-На север - 1.01 м;
- 209-210-На юго-восток - 2.53 м;
- 210-211-На север - 3.70 м;
- 211-212-На северо-восток - 5.94 м;
- 212-188-На северо-запад в исходную точку - 2.61 м.

Внутренний контур №2

- 213-214-На северо-восток - 1.03 м;
- 214-215-На северо-восток - 0.99 м;
- 215-216-На северо-восток - 14.13 м;
- 216-217-На юго-восток - 54.61 м;
- 217-218-На юго-запад - 16.14 м;
- 218-213-На северо-запад в исходную точку - 54.59 м.

Внутренний контур №3

- 219-220-На юго-восток - 9.11 м;
- 220-221-На юго-запад - 2.22 м;
- 221-222-На юго-восток - 16.71 м;
- 222-223-На северо-восток - 2.20 м;
- 223-224-На юго-восток - 18.59 м;
- 224-225-На юго-запад - 14.61 м;
- 225-226-На северо-запад - 16.46 м;
- 226-227-На юго-запад - 4.26 м;
- 227-228-На северо-запад - 20.71 м;
- 228-229-На северо-восток - 4.31 м;
- 229-230-На северо-запад - 7.19 м;
- 230-219-На северо-восток в исходную точку - 14.43 м.

Ведомость координат характерных поворотных точек границ единой зоны регулирования застройки и хозяйственной деятельности ЕЗРЗ-3

Ведомость координат характерных поворотных точек границ ЕЗРЗ-3-1

| Система координат СК-63 зона 5 | | |
|--|---------------|------------|
| Обозначение характерных точек границ | Координаты. м | |
| | X | Y |
| 1 | 4918180.04 | 5192206.63 |
| 2 | 4918180.49 | 5192207.83 |
| 3 | 4918185.16 | 5192217.61 |
| 4 | 4918184.04 | 5192219.17 |
| 5 | 4918183.32 | 5192219.67 |

| | | |
|----|------------|------------|
| 6 | 4918180.03 | 5192221.22 |
| 7 | 4918183.23 | 5192227.10 |
| 8 | 4918182.17 | 5192227.70 |
| 9 | 4918177.64 | 5192230.28 |
| 10 | 4918175.86 | 5192226.76 |
| 11 | 4918169.24 | 5192230.45 |
| 12 | 4918165.36 | 5192231.48 |
| 13 | 4918164.32 | 5192232.10 |
| 14 | 4918159.77 | 5192233.58 |
| 15 | 4918158.57 | 5192232.22 |
| 16 | 4918152.83 | 5192220.55 |
| 1 | 4918180.04 | 5192206.63 |

Ведомость координат характерных поворотных точек границ ЕЗРЗ-3-2

| Система координат СК-63 зона 5 | | |
|--|---------------|------------|
| Обозначение характерных точек границ | Координаты. м | |
| | X | Y |
| 17 | 4917984.77 | 5191928.08 |
| 18 | 4917977.59 | 5191923.61 |
| 19 | 4917955.04 | 5191913.13 |
| 20 | 4917881.20 | 5191845.26 |
| 21 | 4917885.21 | 5191838.02 |
| 22 | 4917892.06 | 5191833.93 |
| 23 | 4917896.84 | 5191832.91 |
| 24 | 4917902.14 | 5191833.50 |
| 25 | 4917913.06 | 5191838.18 |
| 26 | 4917924.70 | 5191846.07 |
| 27 | 4917944.99 | 5191859.50 |
| 28 | 4917963.29 | 5191868.69 |
| 29 | 4917969.55 | 5191875.70 |
| 30 | 4917974.65 | 5191882.98 |
| 31 | 4917981.47 | 5191892.69 |
| 32 | 4917994.16 | 5191917.30 |
| 33 | 4917993.96 | 5191920.40 |
| 34 | 4917991.42 | 5191920.53 |
| 17 | 4917984.77 | 5191928.08 |

Ведомость координат характерных поворотных точек границ ЕЗРЗ-3-3

| Система координат СК-63 зона 5 | | |
|--|---------------|------------|
| Обозначение характерных точек границ | Координаты. м | |
| | X | Y |
| 35 | 4917799.39 | 5191826.77 |
| 36 | 4917781.50 | 5191841.64 |
| 37 | 4917771.51 | 5191848.62 |
| 38 | 4917765.47 | 5191850.65 |
| 39 | 4917750.09 | 5191847.68 |

| | | |
|----|------------|------------|
| 40 | 4917748.53 | 5191847.41 |
| 41 | 4917751.36 | 5191842.24 |
| 42 | 4917752.11 | 5191842.39 |
| 43 | 4917761.85 | 5191843.50 |
| 44 | 4917763.40 | 5191840.03 |
| 45 | 4917765.43 | 5191836.92 |
| 46 | 4917758.92 | 5191831.26 |
| 47 | 4917758.09 | 5191830.60 |
| 48 | 4917747.74 | 5191822.36 |
| 49 | 4917742.87 | 5191812.71 |
| 50 | 4917744.52 | 5191809.43 |
| 51 | 4917740.06 | 5191807.00 |
| 52 | 4917734.43 | 5191803.99 |
| 53 | 4917705.12 | 5191790.87 |
| 54 | 4917702.70 | 5191791.12 |
| 55 | 4917699.52 | 5191794.42 |
| 56 | 4917693.00 | 5191809.33 |
| 57 | 4917685.21 | 5191839.10 |
| 58 | 4917684.85 | 5191846.43 |
| 59 | 4917674.00 | 5191846.88 |
| 60 | 4917674.00 | 5191847.05 |
| 61 | 4917660.24 | 5191847.63 |
| 62 | 4917657.98 | 5191849.60 |
| 63 | 4917616.50 | 5191848.82 |
| 64 | 4917552.00 | 5191844.43 |
| 65 | 4917547.50 | 5191842.80 |
| 66 | 4917538.01 | 5191835.92 |
| 67 | 4917499.14 | 5191796.72 |
| 68 | 4917505.96 | 5191791.41 |
| 69 | 4917503.17 | 5191786.82 |
| 70 | 4917500.54 | 5191781.21 |
| 71 | 4917499.74 | 5191778.36 |
| 72 | 4917499.09 | 5191772.01 |
| 73 | 4917530.56 | 5191770.14 |
| 74 | 4917531.80 | 5191767.49 |
| 75 | 4917562.09 | 5191749.75 |
| 76 | 4917566.59 | 5191738.62 |
| 77 | 4917554.31 | 5191738.49 |
| 78 | 4917552.57 | 5191736.19 |
| 79 | 4917554.36 | 5191726.88 |
| 80 | 4917566.05 | 5191724.20 |
| 81 | 4917587.83 | 5191702.81 |
| 82 | 4917632.16 | 5191709.32 |
| 83 | 4917630.36 | 5191721.32 |
| 84 | 4917640.61 | 5191723.01 |
| 85 | 4917710.83 | 5191734.60 |
| 86 | 4917725.87 | 5191735.97 |
| 87 | 4917735.38 | 5191739.97 |
| 88 | 4917735.93 | 5191743.91 |

| | | |
|----|------------|------------|
| 89 | 4917749.11 | 5191756.59 |
| 90 | 4917751.86 | 5191761.02 |
| 91 | 4917765.18 | 5191780.28 |
| 92 | 4917773.07 | 5191793.63 |
| 93 | 4917781.98 | 5191807.04 |
| 94 | 4917791.37 | 5191823.26 |
| 95 | 4917794.89 | 5191824.80 |
| 35 | 4917799.39 | 5191826.77 |

Ведомость координат характерных поворотных точек границ ЕЗРЗ-3-4

| Система координат СК-63 зона 5 | | |
|--------------------------------------|---------------|------------|
| Обозначение характерных точек границ | Координаты. м | |
| | X | Y |
| 96 | 4917768.52 | 5191946.92 |
| 97 | 4917769.00 | 5191947.32 |
| 98 | 4917768.84 | 5191950.28 |
| 99 | 4917766.08 | 5192001.71 |
| 100 | 4917775.09 | 5192015.43 |
| 101 | 4917775.88 | 5192022.05 |
| 102 | 4917775.54 | 5192025.14 |
| 103 | 4917770.77 | 5192024.91 |
| 104 | 4917769.71 | 5192025.80 |
| 105 | 4917769.73 | 5192033.72 |
| 106 | 4917757.05 | 5192032.40 |
| 107 | 4917746.10 | 5192029.54 |
| 108 | 4917746.34 | 5192026.02 |
| 109 | 4917737.78 | 5192025.48 |
| 110 | 4917735.63 | 5192026.40 |
| 111 | 4917734.56 | 5192028.34 |
| 112 | 4917732.07 | 5192068.63 |
| 113 | 4917731.21 | 5192080.30 |
| 114 | 4917729.47 | 5192083.13 |
| 115 | 4917724.93 | 5192081.06 |
| 116 | 4917704.91 | 5192075.26 |
| 117 | 4917685.29 | 5192068.39 |
| 118 | 4917684.30 | 5192076.25 |
| 119 | 4917664.92 | 5192069.72 |
| 120 | 4917656.60 | 5192068.22 |
| 121 | 4917644.44 | 5192069.29 |
| 122 | 4917633.74 | 5192072.28 |
| 123 | 4917609.06 | 5192080.73 |
| 124 | 4917606.87 | 5192082.48 |
| 125 | 4917606.61 | 5192084.27 |
| 126 | 4917601.82 | 5192090.83 |
| 127 | 4917592.13 | 5192086.73 |
| 128 | 4917587.96 | 5192086.14 |
| 129 | 4917583.97 | 5192086.93 |
| 130 | 4917580.90 | 5192088.32 |

| | | |
|-----|------------|------------|
| 131 | 4917579.03 | 5192089.27 |
| 132 | 4917573.72 | 5192091.99 |
| 133 | 4917561.09 | 5192103.61 |
| 134 | 4917546.54 | 5192087.20 |
| 135 | 4917559.11 | 5192076.09 |
| 136 | 4917544.31 | 5192071.97 |
| 137 | 4917539.80 | 5192071.05 |
| 138 | 4917530.22 | 5192069.34 |
| 139 | 4917522.63 | 5192068.07 |
| 140 | 4917518.25 | 5192067.41 |
| 141 | 4917514.40 | 5192066.89 |
| 142 | 4917510.41 | 5192066.54 |
| 143 | 4917506.31 | 5192066.58 |
| 144 | 4917503.28 | 5192066.87 |
| 145 | 4917495.27 | 5192067.98 |
| 146 | 4917490.90 | 5192068.77 |
| 147 | 4917477.13 | 5192071.73 |
| 148 | 4917457.61 | 5192077.12 |
| 149 | 4917449.14 | 5192079.97 |
| 150 | 4917429.59 | 5192083.57 |
| 151 | 4917427.13 | 5192083.11 |
| 152 | 4917425.39 | 5192083.23 |
| 153 | 4917424.84 | 5192082.93 |
| 154 | 4917418.17 | 5192075.80 |
| 155 | 4917422.14 | 5192068.79 |
| 156 | 4917422.58 | 5192068.59 |
| 157 | 4917423.69 | 5192069.75 |
| 158 | 4917443.21 | 5192058.98 |
| 159 | 4917431.27 | 5192044.37 |
| 160 | 4917432.34 | 5192043.66 |
| 161 | 4917435.86 | 5192038.06 |
| 162 | 4917442.87 | 5192030.90 |
| 163 | 4917449.29 | 5192025.09 |
| 164 | 4917460.28 | 5192017.53 |
| 165 | 4917463.27 | 5192020.89 |
| 166 | 4917463.85 | 5192020.14 |
| 167 | 4917466.39 | 5192018.27 |
| 168 | 4917470.71 | 5192017.43 |
| 169 | 4917474.39 | 5192017.67 |
| 170 | 4917477.79 | 5192018.38 |
| 171 | 4917483.02 | 5192016.17 |
| 172 | 4917486.89 | 5192033.59 |
| 173 | 4917500.57 | 5192056.52 |
| 174 | 4917513.76 | 5192059.40 |
| 175 | 4917545.36 | 5192065.06 |
| 176 | 4917556.30 | 5192004.56 |
| 177 | 4917569.05 | 5192002.92 |
| 178 | 4917583.68 | 5191999.85 |
| 179 | 4917599.54 | 5191993.54 |

| | | |
|-----------------------------|------------|------------|
| 180 | 4917633.07 | 5191976.65 |
| 181 | 4917669.61 | 5191959.99 |
| 182 | 4917678.19 | 5191956.45 |
| 183 | 4917701.17 | 5191949.51 |
| 184 | 4917708.07 | 5191948.74 |
| 185 | 4917742.16 | 5191943.45 |
| 186 | 4917754.19 | 5191943.40 |
| 187 | 4917756.76 | 5191947.07 |
| 96 | 4917768.52 | 5191946.92 |
| Внутренний контур №1 | | |
| 188 | 4917684.47 | 5192034.29 |
| 189 | 4917685.14 | 5192056.62 |
| 190 | 4917681.69 | 5192056.75 |
| 191 | 4917670.44 | 5192057.07 |
| 192 | 4917670.34 | 5192053.34 |
| 193 | 4917667.42 | 5192053.34 |
| 194 | 4917667.35 | 5192049.36 |
| 195 | 4917670.18 | 5192049.27 |
| 196 | 4917670.18 | 5192048.52 |
| 197 | 4917665.77 | 5192048.69 |
| 198 | 4917665.63 | 5192044.26 |
| 199 | 4917665.60 | 5192043.26 |
| 200 | 4917670.04 | 5192043.17 |
| 201 | 4917669.59 | 5192028.70 |
| 202 | 4917672.36 | 5192028.62 |
| 203 | 4917672.36 | 5192025.87 |
| 204 | 4917673.66 | 5192025.88 |
| 205 | 4917673.66 | 5192024.36 |
| 206 | 4917677.01 | 5192024.36 |
| 207 | 4917677.00 | 5192025.48 |
| 208 | 4917677.00 | 5192025.89 |
| 209 | 4917678.01 | 5192025.89 |
| 210 | 4917678.01 | 5192028.42 |
| 211 | 4917681.71 | 5192028.42 |
| 212 | 4917681.86 | 5192034.36 |
| 188 | 4917684.47 | 5192034.29 |
| Внутренний контур №2 | | |
| 213 | 4917625.56 | 5192024.47 |
| 214 | 4917625.91 | 5192025.44 |
| 215 | 4917626.24 | 5192026.37 |
| 216 | 4917630.87 | 5192039.72 |
| 217 | 4917579.28 | 5192057.62 |
| 218 | 4917573.99 | 5192042.37 |
| 213 | 4917625.56 | 5192024.47 |
| Внутренний контур №3 | | |
| 219 | 4917478.43 | 5192030.55 |
| 220 | 4917471.35 | 5192036.28 |
| 221 | 4917469.96 | 5192034.55 |
| 222 | 4917456.95 | 5192045.03 |

| | | |
|-----|------------|------------|
| 223 | 4917458.34 | 5192046.74 |
| 224 | 4917443.97 | 5192058.53 |
| 225 | 4917434.81 | 5192047.15 |
| 226 | 4917447.63 | 5192036.83 |
| 227 | 4917444.95 | 5192033.52 |
| 228 | 4917461.05 | 5192020.50 |
| 229 | 4917463.76 | 5192023.85 |
| 230 | 4917469.35 | 5192019.33 |
| 219 | 4917478.43 | 5192030.55 |

Текстовое описание границы единой зоны регулирования застройки и хозяйственной деятельности ЕЗРЗ-4

Текстовое описание границ ЕЗРЗ-4-1

- 1-2-На юго-восток - 21.03 м;
- 2-3-На юго-восток - 25.69 м;
- 3-4-На юго-восток - 3.18 м;
- 4-5-На юго-восток - 5.33 м;
- 5-6-На юго-восток - 4.72 м;
- 6-7-На юго-восток - 4.47 м;
- 7-8-На юго-восток - 4.97 м;
- 8-9-На юго-восток - 22.51 м;
- 9-10-На северо-запад - 4.80 м;
- 10-11-На юго-запад - 9.77 м;
- 11-12-На юго-запад - 26.06 м;
- 12-13-На юго-запад - 1.05 м;
- 13-14-На юго-запад - 27.71 м;
- 14-15-На юго-запад - 10.85 м;
- 15-16-На юго-запад - 39.95 м;
- 16-17-На юго-восток - 3.38 м;
- 17-18-На юго-запад - 17.12 м;
- 18-19-На северо-запад - 7.62 м;
- 19-20-На юго-запад - 7.51 м;
- 20-21-На северо-запад - 18.37 м;
- 21-22-На северо-восток - 45.81 м;
- 22-23-На северо-запад - 4.41 м;
- 23-24-На северо-восток - 25.08 м;
- 24-25-На северо-восток - 51.23 м;
- 25-26-На северо-восток - 15.31 м;
- 26-27-На северо-восток - 10.71 м;
- 27-1-На юго-восток в исходную точку - 2.85 м.

Текстовое описание границ ЕЗРЗ-4-2

- 28-29-На северо-восток - 9.43 м;
- 29-30-На юго-восток - 17.36 м;
- 30-31-На юго-восток - 2.58 м;
- 31-32-На юго-запад - 20.99 м;
- 32-33-На юго-запад - 0.46 м;

- 33-34-На юго-запад - 1.16 м;
- 34-35-На юго-запад - 14.28 м;
- 35-36-На юго-запад - 7.41 м;
- 36-37-На юго-запад - 1.45 м;
- 37-38-На юго-запад - 4.48 м;
- 38-39-На юго-запад - 8.37 м;
- 39-40-На юго-запад - 11.62 м;
- 40-41-На юго-запад - 8.45 м;
- 41-42-На северо-запад - 3.32 м;
- 42-43-На северо-запад - 11.70 м;
- 43-44-На северо-восток - 1.89 м;
- 44-45-На северо-восток - 32.31 м;
- 45-46-На юго-восток - 3.18 м;
- 46-47-На юго-восток - 3.84 м;
- 47-28-На северо-восток в исходную точку - 30.20 м.

Текстовое описание границ ЕЗРЗ-4-3

- 48-49-На юго-восток - 23.05 м;
- 49-50-На юго-запад - 31.89 м;
- 50-51-На юго-запад - 14.06 м;
- 51-52-На юго-запад - 18.73 м;
- 52-53-На юго-запад - 11.27 м;
- 53-54-На юго-восток - 8.22 м;
- 54-55-На юго-запад - 11.06 м;
- 55-56-На юго-запад - 19.67 м;
- 56-57-На юго-восток - 1.41 м;
- 57-58-На юго-запад - 6.93 м;
- 58-59-На юго-запад - 1.19 м;
- 59-60-На юго-запад - 13.45 м;
- 60-61-На юго-восток - 0.85 м;
- 61-62-На юго-запад - 15.64 м;
- 62-63-На юго-запад - 6.55 м;
- 63-64-На юго-восток - 1.63 м;
- 64-65-На юго-запад - 7.64 м;
- 65-66-На юго-запад - 11.56 м;
- 66-67-На юго-запад - 14.30 м;
- 67-68-На северо-запад - 2.51 м;
- 68-69-На юго-запад - 7.38 м;
- 69-70-На юго-запад - 11.77 м;
- 70-71-На северо-запад - 2.00 м;
- 71-72-На юго-запад - 1.87 м;
- 72-73-На юго-запад - 7.45 м;
- 73-74-На юго-восток - 5.06 м;
- 74-75-На юго-запад - 1.24 м;
- 75-76-На юго-запад - 17.22 м;
- 76-77-На северо-запад - 1.69 м;
- 77-78-На юго-запад - 1.06 м;
- 78-79-На юго-восток - 9.42 м;
- 79-80-На юго-запад - 9.65 м;

- 80-81-На юго-запад - 12.59 м;
- 81-82-На юго-запад - 7.16 м;
- 82-83-На юго-запад - 6.93 м;
- 83-84-На юго-запад - 1.54 м;
- 84-85-На юго-запад - 0.16 м;
- 85-86-На юго-запад - 1.87 м;
- 86-87-На северо-запад - 2.63 м;
- 87-88-На северо-запад - 1.37 м;
- 88-89-На северо-запад - 13.23 м;
- 89-90-На северо-запад - 23.06 м;
- 90-91-На северо-запад - 11.26 м;
- 91-92-На северо-запад - 1.57 м;
- 92-93-На северо-запад - 0.86 м;
- 93-94-На юго-запад - 2.33 м;
- 94-95-На запад - 0.02 м;
- 95-96-На юго-запад - 2.35 м;
- 96-97-На юго-запад - 5.27 м;
- 97-98-На юго-запад - 2.26 м;
- 98-99-На юго-запад - 2.17 м;
- 99-100-На северо-запад - 15.57 м;
- 100-101-На юго-запад - 7.78 м;
- 101-102-На юго-запад - 4.40 м;
- 102-103-На северо-запад - 12.24 м;
- 103-104-На северо-запад - 12.93 м;
- 104-105-На северо-восток - 17.14 м;
- 105-106-На северо-восток - 11.37 м;
- 106-107-На север - 30.00 м;
- 107-108-На северо-восток - 8.00 м;
- 108-109-На северо-восток - 18.81 м;
- 109-110-На северо-запад - 7.63 м;
- 110-111-На северо-запад - 14.68 м;
- 111-112-На северо-восток - 4.19 м;
- 112-113-На северо-восток - 22.43 м;
- 113-114-На северо-восток - 20.96 м;
- 114-115-На северо-восток - 9.96 м;
- 115-116-На юго-восток - 9.04 м;
- 116-117-На юго-запад - 1.65 м;
- 117-118-На юго-восток - 7.65 м;
- 118-119-На юго-восток - 38.67 м;
- 119-120-На юго-восток - 15.40 м;
- 120-121-На северо-восток - 18.59 м;
- 121-122-На северо-восток - 9.02 м;
- 122-123-На северо-восток - 3.15 м;
- 123-124-На северо-восток - 12.27 м;
- 124-125-На юго-восток - 1.94 м;
- 125-126-На юго-восток - 6.95 м;
- 126-127-На северо-восток - 15.12 м;
- 127-128-На северо-восток - 1.93 м;
- 128-129-На северо-восток - 5.52 м;
- 129-130-На северо-восток - 15.17 м;

- 130-131-На юго-восток - 16.13 м;
- 131-132-На северо-восток - 11.50 м;
- 132-133-На северо-восток - 12.41 м;
- 133-134-На северо-восток - 12.22 м;
- 134-135-На северо-восток - 8.05 м;
- 135-136-На северо-восток - 9.60 м;
- 136-137-На юго-восток - 12.07 м;
- 137-48-На северо-восток в исходную точку - 36.20 м.

Ведомость координат характерных поворотных точек границ единой зоны регулирования застройки и хозяйственной деятельности ЕЗРЗ-4

Ведомость координат характерных поворотных точек границ ЕЗРЗ-4-1

| 1. Система координат СК-63 зона 5 | | |
|--------------------------------------|---------------|------------|
| Обозначение характерных точек границ | Координаты. м | |
| | X | Y |
| 1 | 4917246.47 | 5191852.84 |
| 2 | 4917229.84 | 5191865.71 |
| 3 | 4917210.16 | 5191882.22 |
| 4 | 4917207.86 | 5191884.42 |
| 5 | 4917205.09 | 5191888.97 |
| 6 | 4917205.02 | 5191893.69 |
| 7 | 4917204.14 | 5191898.07 |
| 8 | 4917201.57 | 5191902.32 |
| 9 | 4917187.27 | 5191919.71 |
| 10 | 4917187.32 | 5191914.91 |
| 11 | 4917179.52 | 5191909.03 |
| 12 | 4917168.91 | 5191885.23 |
| 13 | 4917168.11 | 5191884.55 |
| 14 | 4917152.07 | 5191861.96 |
| 15 | 4917144.78 | 5191853.93 |
| 16 | 4917117.33 | 5191824.91 |
| 17 | 4917114.18 | 5191826.14 |
| 18 | 4917106.33 | 5191810.93 |
| 19 | 4917109.39 | 5191803.95 |
| 20 | 4917108.24 | 5191796.53 |
| 21 | 4917116.76 | 5191780.26 |
| 22 | 4917160.52 | 5191793.80 |
| 23 | 4917164.87 | 5191793.05 |
| 24 | 4917187.90 | 5191802.97 |
| 25 | 4917232.07 | 5191828.93 |
| 26 | 4917242.63 | 5191840.02 |
| 27 | 4917246.53 | 5191849.99 |
| 1 | 4917246.47 | 5191852.84 |

Ведомость координат характерных поворотных точек границ ЕЗРЗ-4-2

| |
|--------------------------------|
| Система координат СК-63 зона 5 |
|--------------------------------|

| Обозначение характерных точек границ | Координаты. м | |
|--------------------------------------|---------------|------------|
| | X | Y |
| 28 | 4917795.53 | 5192081.76 |
| 29 | 4917796.66 | 5192091.12 |
| 30 | 4917795.20 | 5192108.42 |
| 31 | 4917794.58 | 5192110.92 |
| 32 | 4917773.65 | 5192109.38 |
| 33 | 4917773.61 | 5192108.92 |
| 34 | 4917772.45 | 5192108.82 |
| 35 | 4917758.23 | 5192107.54 |
| 36 | 4917750.84 | 5192107.03 |
| 37 | 4917749.39 | 5192106.93 |
| 38 | 4917744.92 | 5192106.62 |
| 39 | 4917741.58 | 5192098.94 |
| 40 | 4917735.54 | 5192089.01 |
| 41 | 4917729.47 | 5192083.13 |
| 42 | 4917731.21 | 5192080.30 |
| 43 | 4917732.07 | 5192068.63 |
| 44 | 4917733.95 | 5192068.80 |
| 45 | 4917766.14 | 5192071.56 |
| 46 | 4917765.85 | 5192074.73 |
| 47 | 4917765.50 | 5192078.55 |
| 28 | 4917795.53 | 5192081.76 |

Ведомость координат характерных поворотных точек границ ЕЗРЗ-4-3

| Система координат СК-63 зона 5 | | |
|--------------------------------------|---------------|------------|
| Обозначение характерных точек границ | Координаты. м | |
| | X | Y |
| 48 | 4917432.27 | 5191959.68 |
| 49 | 4917412.87 | 5191972.13 |
| 50 | 4917391.79 | 5191948.20 |
| 51 | 4917381.68 | 5191938.43 |
| 52 | 4917364.13 | 5191931.89 |
| 53 | 4917353.20 | 5191929.15 |
| 54 | 4917344.99 | 5191929.64 |
| 55 | 4917334.43 | 5191926.36 |
| 56 | 4917318.37 | 5191915.01 |
| 57 | 4917317.09 | 5191915.59 |
| 58 | 4917313.47 | 5191909.68 |
| 59 | 4917312.40 | 5191909.17 |
| 60 | 4917307.80 | 5191896.53 |
| 61 | 4917307.02 | 5191896.86 |
| 62 | 4917301.27 | 5191882.32 |
| 63 | 4917300.52 | 5191875.81 |
| 64 | 4917298.95 | 5191876.26 |

| | | |
|-----|------------|------------|
| 65 | 4917296.09 | 5191869.18 |
| 66 | 4917290.59 | 5191859.01 |
| 67 | 4917283.29 | 5191846.71 |
| 68 | 4917283.34 | 5191844.20 |
| 69 | 4917279.50 | 5191837.90 |
| 70 | 4917273.94 | 5191827.53 |
| 71 | 4917275.66 | 5191826.51 |
| 72 | 4917275.45 | 5191824.65 |
| 73 | 4917269.57 | 5191820.08 |
| 74 | 4917265.27 | 5191822.75 |
| 75 | 4917264.04 | 5191822.63 |
| 76 | 4917250.82 | 5191811.59 |
| 77 | 4917252.04 | 5191810.42 |
| 78 | 4917251.26 | 5191809.70 |
| 79 | 4917244.50 | 5191816.26 |
| 80 | 4917237.14 | 5191810.02 |
| 81 | 4917226.87 | 5191802.74 |
| 82 | 4917220.88 | 5191798.82 |
| 83 | 4917215.00 | 5191795.15 |
| 84 | 4917213.97 | 5191794.00 |
| 85 | 4917213.93 | 5191793.85 |
| 86 | 4917213.79 | 5191791.99 |
| 87 | 4917214.51 | 5191789.46 |
| 88 | 4917215.20 | 5191788.28 |
| 89 | 4917221.62 | 5191776.71 |
| 90 | 4917238.85 | 5191761.38 |
| 91 | 4917247.65 | 5191754.35 |
| 92 | 4917248.40 | 5191752.97 |
| 93 | 4917248.49 | 5191752.11 |
| 94 | 4917247.93 | 5191749.85 |
| 95 | 4917247.93 | 5191749.83 |
| 96 | 4917246.96 | 5191747.69 |
| 97 | 4917244.09 | 5191743.27 |
| 98 | 4917242.57 | 5191741.60 |
| 99 | 4917240.90 | 5191740.21 |
| 100 | 4917246.94 | 5191725.86 |
| 101 | 4917246.11 | 5191718.12 |
| 102 | 4917241.78 | 5191717.36 |
| 103 | 4917243.32 | 5191705.22 |
| 104 | 4917244.50 | 5191692.34 |
| 105 | 4917261.57 | 5191693.86 |
| 106 | 4917272.92 | 5191694.59 |
| 107 | 4917302.92 | 5191694.74 |

| | | |
|-----|------------|------------|
| 108 | 4917309.71 | 5191698.97 |
| 109 | 4917325.67 | 5191708.92 |
| 110 | 4917332.58 | 5191705.68 |
| 111 | 4917346.60 | 5191701.32 |
| 112 | 4917350.73 | 5191702.05 |
| 113 | 4917371.73 | 5191709.94 |
| 114 | 4917392.65 | 5191711.16 |
| 115 | 4917402.33 | 5191713.52 |
| 116 | 4917398.88 | 5191721.88 |
| 117 | 4917397.36 | 5191721.25 |
| 118 | 4917395.28 | 5191728.61 |
| 119 | 4917376.10 | 5191762.19 |
| 120 | 4917374.22 | 5191777.47 |
| 121 | 4917375.24 | 5191796.03 |
| 122 | 4917378.71 | 5191804.36 |
| 123 | 4917379.05 | 5191807.49 |
| 124 | 4917386.96 | 5191816.87 |
| 125 | 4917386.84 | 5191818.81 |
| 126 | 4917384.92 | 5191825.49 |
| 127 | 4917391.20 | 5191839.24 |
| 128 | 4917393.08 | 5191839.67 |
| 129 | 4917393.38 | 5191845.18 |
| 130 | 4917397.76 | 5191859.70 |
| 131 | 4917397.33 | 5191875.82 |
| 132 | 4917401.55 | 5191886.52 |
| 133 | 4917407.48 | 5191897.42 |
| 134 | 4917412.72 | 5191908.46 |
| 135 | 4917415.68 | 5191915.95 |
| 136 | 4917421.68 | 5191923.45 |
| 137 | 4917411.54 | 5191930.00 |
| 48 | 4917432.27 | 5191959.68 |

Текстовое описание границы единой зоны регулирования застройки и хозяйственной деятельности ЕЗРЗ-5

Текстовое описание границ ЕЗРЗ-5-1

- 1-2-На юго-восток - 16.78 м;
- 2-3-На юго-восток - 39.63 м;
- 3-4-На юго-восток - 32.35 м;
- 4-5-На юго-запад - 79.30 м;
- 5-6-На северо-запад - 19.88 м;
- 6-7-На северо-запад - 8.94 м;
- 7-8-На северо-запад - 20.25 м;

- 8-9-На северо-запад - 14.08 м;
- 9-10-На северо-запад - 4.44 м;
- 10-11-На северо-запад - 8.09 м;
- 11-12-На северо-запад - 3.04 м;
- 12-13-На север - 4.10 м;
- 13-14-На северо-восток - 4.01 м;
- 14-15-На северо-восток - 3.88 м;
- 15-16-На северо-восток - 4.43 м;
- 16-17-На северо-восток - 7.70 м;
- 17-18-На северо-восток - 9.73 м;
- 18-19-На северо-восток - 4.60 м;
- 19-1-На северо-восток в исходную точку - 15.36 м.

Текстовое описание границ ЕЗРЗ-5-2

- 20-21-На юго-восток - 12.93 м;
- 21-22-На юго-восток - 12.24 м;
- 22-23-На северо-восток - 4.40 м;
- 23-24-На северо-восток - 7.78 м;
- 24-25-На юго-восток - 15.57 м;
- 25-26-На северо-восток - 2.17 м;
- 26-27-На северо-восток - 2.26 м;
- 27-28-На северо-восток - 5.27 м;
- 28-29-На северо-восток - 2.35 м;
- 29-30-На юго-восток - 0.02 м;
- 30-31-На северо-восток - 2.33 м;
- 31-32-На юго-восток - 0.86 м;
- 32-33-На юго-восток - 1.57 м;
- 33-34-На юго-восток - 11.26 м;
- 34-35-На юго-восток - 23.06 м;
- 35-36-На юго-восток - 13.23 м;
- 36-37-На юго-запад - 8.10 м;
- 37-38-На юго-запад - 35.10 м;
- 38-39-На юго-запад - 4.34 м;
- 39-40-На юго-запад - 2.60 м;
- 40-41-На юго-запад - 4.57 м;
- 41-42-На юго-запад - 5.50 м;
- 42-43-На юго-запад - 53.37 м;
- 43-44-На юго-запад - 13.26 м;
- 44-45-На юго-запад - 4.16 м;
- 45-46-На северо-запад - 86.05 м;
- 46-47-На северо-восток - 37.90 м;
- 47-48-На северо-восток - 30.04 м;
- 48-49-На северо-восток - 13.38 м;
- 49-50-На северо-запад - 48.82 м;
- 50-20-На северо-восток в исходную точку - 18.13 м.

Ведомость координат характерных поворотных точек границ единой зоны регулирования застройки и хозяйственной деятельности ЕЗРЗ-5

Ведомость координат характерных поворотных точек границ ЕЗРЗ-5-1

| Система координат СК-63 зона 5 | | |
|--------------------------------------|---------------|------------|
| Обозначение характерных точек границ | Координаты. м | |
| | X | Y |
| 1 | 4917559.11 | 5192076.09 |
| 2 | 4917546.54 | 5192087.20 |
| 3 | 4917516.88 | 5192113.48 |
| 4 | 4917491.33 | 5192133.33 |
| 5 | 4917429.59 | 5192083.57 |
| 6 | 4917449.14 | 5192079.97 |
| 7 | 4917457.61 | 5192077.12 |
| 8 | 4917477.13 | 5192071.73 |
| 9 | 4917490.90 | 5192068.77 |
| 10 | 4917495.27 | 5192067.98 |
| 11 | 4917503.28 | 5192066.87 |
| 12 | 4917506.31 | 5192066.58 |
| 13 | 4917510.41 | 5192066.54 |
| 14 | 4917514.40 | 5192066.89 |
| 15 | 4917518.25 | 5192067.41 |
| 16 | 4917522.63 | 5192068.07 |
| 17 | 4917530.22 | 5192069.34 |
| 18 | 4917539.80 | 5192071.05 |
| 19 | 4917544.31 | 5192071.97 |
| 1 | 4917559.11 | 5192076.09 |

Ведомость координат характерных поворотных точек границ ЕЗРЗ-5-2

| Система координат СК-63 зона 5 | | |
|--------------------------------------|---------------|------------|
| Обозначение характерных точек границ | Координаты. м | |
| | X | Y |
| 20 | 4917244.50 | 5191692.34 |
| 21 | 4917243.32 | 5191705.22 |
| 22 | 4917241.78 | 5191717.36 |
| 23 | 4917246.11 | 5191718.12 |
| 24 | 4917246.94 | 5191725.86 |
| 25 | 4917240.90 | 5191740.21 |
| 26 | 4917242.57 | 5191741.60 |
| 27 | 4917244.09 | 5191743.27 |
| 28 | 4917246.96 | 5191747.69 |
| 29 | 4917247.93 | 5191749.83 |
| 30 | 4917247.93 | 5191749.85 |
| 31 | 4917248.49 | 5191752.11 |
| 32 | 4917248.40 | 5191752.97 |
| 33 | 4917247.65 | 5191754.35 |
| 34 | 4917238.85 | 5191761.38 |

| | | |
|----|------------|------------|
| 35 | 4917221.62 | 5191776.71 |
| 36 | 4917215.20 | 5191788.28 |
| 37 | 4917209.60 | 5191782.43 |
| 38 | 4917176.50 | 5191770.74 |
| 39 | 4917172.21 | 5191770.09 |
| 40 | 4917169.68 | 5191769.50 |
| 41 | 4917165.26 | 5191768.32 |
| 42 | 4917160.38 | 5191765.79 |
| 43 | 4917110.54 | 5191746.69 |
| 44 | 4917099.15 | 5191739.91 |
| 45 | 4917098.29 | 5191735.84 |
| 46 | 4917113.72 | 5191651.18 |
| 47 | 4917141.27 | 5191677.21 |
| 48 | 4917167.17 | 5191692.42 |
| 49 | 4917180.33 | 5191694.83 |
| 50 | 4917228.08 | 5191684.65 |
| 20 | 4917244.50 | 5191692.34 |

Текстовое описание границы единой зоны регулирования застройки и хозяйственной деятельности ЕЗРЗ-6

Текстовое описание границ ЕЗРЗ-6-1

- 1-2-На северо-восток - 25.87 м;
- 2-3-На юго-восток - 13.16 м;
- 3-4-На юго-восток - 15.60 м;
- 4-5-На юго-восток - 9.76 м;
- 5-6-На юго-восток - 6.17 м;
- 6-7-На северо-восток - 4.47 м;
- 7-8-На юго-восток - 13.62 м;
- 8-9-На северо-восток - 23.56 м;
- 9-10-На юго-восток - 31.41 м;
- 10-11-На северо-восток - 28.58 м;
- 11-12-На юго-восток - 2.66 м;
- 12-13-На юго-восток - 1.26 м;
- 13-14-На юго-восток - 17.56 м;
- 14-15-На юго-восток - 15.84 м;
- 15-16-На юго-восток - 6.63 м;
- 16-17-На юго-запад - 13.41 м;
- 17-18-На юго-восток - 87.74 м;
- 18-19-На юго-восток - 26.34 м;
- 19-20-На юго-восток - 31.91 м;
- 20-21-На северо-восток - 12.49 м;
- 21-22-На северо-восток - 21.82 м;
- 22-23-На северо-восток - 10.95 м;
- 23-24-На северо-восток - 5.19 м;
- 24-25-На северо-восток - 12.82 м;
- 25-26-На юго-восток - 25.79 м;
- 26-27-На северо-восток - 11.04 м;

- 27-28-На северо-восток - 9.87 м;
- 28-29-На северо-восток - 7.70 м;
- 29-30-На северо-восток - 16.44 м;
- 30-31-На северо-восток - 26.18 м;
- 31-32-На северо-запад - 8.12 м;
- 32-33-На северо-восток - 10.83 м;
- 33-34-На юго-восток - 9.28 м;
- 34-35-На северо-восток - 11.66 м;
- 35-36-На северо-запад - 10.20 м;
- 36-37-На северо-восток - 9.49 м;
- 37-38-На юго-восток - 15.70 м;
- 38-39-На северо-восток - 33.55 м;
- 39-40-На юго-восток - 17.67 м;
- 40-41-На северо-восток - 14.04 м;
- 41-42-На юго-восток - 12.51 м;
- 42-43-На северо-восток - 33.56 м;
- 43-44-На юго-восток - 16.81 м;
- 44-45-На северо-восток - 19.70 м;
- 45-46-На юго-восток - 37.14 м;
- 46-47-На юго-восток - 24.55 м;
- 47-48-На юго-восток - 11.08 м;
- 48-49-На юго-восток - 21.11 м;
- 49-50-На юго-восток - 12.94 м;
- 50-51-На северо-восток - 21.47 м;
- 51-52-На юго-восток - 21.31 м;
- 52-53-На юго-восток - 42.01 м;
- 53-54-На юго-запад - 0.97 м;
- 54-55-На юго-запад - 9.59 м;
- 55-56-На юго-запад - 29.17 м;
- 56-57-На юго-запад - 20.74 м;
- 57-58-На юго-запад - 7.17 м;
- 58-59-На юго-запад - 23.75 м;
- 59-60-На юго-восток - 12.11 м;
- 60-61-На юго-запад - 8.29 м;
- 61-62-На юго-запад - 11.08 м;
- 62-63-На северо-запад - 10.52 м;
- 63-64-На юго-запад - 29.36 м;
- 64-65-На юго-запад - 45.58 м;
- 65-66-На юго-запад - 47.82 м;
- 66-67-На юго-запад - 9.87 м;
- 67-68-На юго-запад - 38.77 м;
- 68-69-На юго-восток - 5.89 м;
- 69-70-На юго-запад - 55.29 м;
- 70-71-На юго-запад - 28.30 м;
- 71-72-На юго-запад - 11.98 м;
- 72-73-На юго-запад - 33.65 м;
- 73-74-На северо-запад - 33.09 м;
- 74-75-На северо-запад - 11.26 м;
- 75-76-На северо-запад - 10.35 м;
- 76-77-На северо-запад - 6.09 м;

- 77-78-На северо-запад - 8.61 м;
- 78-79-На северо-запад - 3.86 м;
- 79-80-На юго-запад - 4.84 м;
- 80-81-На северо-запад - 29.93 м;
- 81-82-На северо-запад - 5.61 м;
- 82-83-На северо-запад - 36.76 м;
- 83-84-На северо-запад - 47.53 м;
- 84-85-На северо-запад - 28.01 м;
- 85-86-На юго-запад - 17.24 м;
- 86-87-На северо-запад - 14.79 м;
- 87-88-На юго-запад - 15.86 м;
- 88-89-На юго-запад - 8.57 м;
- 89-90-На юго-запад - 6.39 м;
- 90-91-На юго-запад - 4.26 м;
- 91-92-На юго-запад - 3.85 м;
- 92-93-На юго-запад - 6.65 м;
- 93-94-На юго-запад - 3.13 м;
- 94-95-На северо-запад - 14.21 м;
- 95-96-На юго-запад - 3.05 м;
- 96-97-На юго-запад - 5.87 м;
- 97-98-На юго-запад - 4.34 м;
- 98-99-На юго-запад - 2.74 м;
- 99-100-На юго-запад - 9.82 м;
- 100-101-На юго-запад - 17.12 м;
- 101-102-На северо-запад - 23.00 м;
- 102-103-На северо-запад - 8.78 м;
- 103-104-На северо-запад - 10.40 м;
- 104-105-На северо-запад - 6.70 м;
- 105-106-На северо-восток - 4.75 м;
- 106-107-На северо-восток - 11.44 м;
- 107-108-На северо-восток - 16.98 м;
- 108-109-На северо-запад - 20.19 м;
- 109-110-На северо-запад - 29.33 м;
- 110-111-На северо-запад - 34.20 м;
- 111-112-На северо-запад - 18.93 м;
- 112-113-На северо-запад - 16.98 м;
- 113-114-На северо-запад - 8.06 м;
- 114-115-На северо-запад - 6.36 м;
- 115-116-На север - 26.63 м;
- 116-117-На юго-восток - 32.23 м;
- 117-118-На юго-восток - 15.06 м;
- 118-119-На юго-запад - 9.04 м;
- 119-120-На юго-восток - 15.14 м;
- 120-121-На юго-запад - 4.64 м;
- 121-122-На юго-восток - 40.65 м;
- 122-123-На юго-восток - 23.13 м;
- 123-124-На юго-восток - 44.05 м;
- 124-125-На юго-восток - 7.61 м;
- 125-126-На юго-восток - 10.40 м;
- 126-127-На юго-восток - 11.61 м;

- 127-128-На северо-восток - 14.75 м;
- 128-129-На северо-восток - 11.42 м;
- 129-130-На северо-восток - 12.24 м;
- 130-131-На северо-запад - 42.26 м;
- 131-132-На северо-запад - 21.72 м;
- 132-133-На северо-запад - 80.28 м;
- 133-134-На северо-запад - 55.91 м;
- 134-135-На северо-запад - 5.19 м;
- 135-136-На юго-запад - 12.62 м;
- 136-137-На северо-запад - 1.66 м;
- 137-138-На северо-запад - 9.03 м;
- 138-139-На северо-запад - 9.31 м;
- 139-140-На северо-запад - 19.25 м;
- 140-141-На северо-запад - 5.33 м;
- 141-142-На северо-запад - 8.87 м;
- 142-143-На северо-запад - 16.33 м;
- 143-144-На северо-запад - 6.48 м;
- 144-145-На север - 12.49 м;
- 145-146-На север - 30.28 м;
- 146-1-На северо-восток в исходную точку - 26.29 м.

Текстовое описание границ ЕЗРЗ-6-2

- 147-148-На юго-восток - 18.37 м;
- 148-149-На северо-восток - 7.51 м;
- 149-150-На юго-восток - 7.62 м;
- 150-151-На юго-восток - 9.80 м;
- 151-152-На юго-восток - 3.36 м;
- 152-153-На юго-восток - 4.08 м;
- 153-154-На юго-восток - 3.41 м;
- 154-155-На юго-восток - 4.46 м;
- 155-156-На юго-восток - 5.26 м;
- 156-157-На юго-восток - 3.76 м;
- 157-158-На юго-восток - 2.99 м;
- 158-159-На юго-восток - 11.36 м;
- 159-160-На юго-восток - 8.11 м;
- 160-161-На юго-восток - 12.97 м;
- 161-162-На северо-восток - 17.31 м;
- 162-163-На северо-восток - 6.47 м;
- 163-164-На северо-восток - 34.03 м;
- 164-165-На северо-восток - 20.41 м;
- 165-166-На северо-восток - 10.07 м;
- 166-167-На северо-восток - 7.81 м;
- 167-168-На северо-восток - 6.72 м;
- 168-169-На север - 9.92 м;
- 169-170-На северо-восток - 9.18 м;
- 170-171-На северо-восток - 13.29 м;
- 171-172-На северо-восток - 5.93 м;
- 172-173-На северо-восток - 7.78 м;
- 173-174-На северо-восток - 5.21 м;

- 174-175-На северо-восток - 8.47 м;
- 175-176-На северо-восток - 8.97 м;
- 176-177-На северо-восток - 4.34 м;
- 177-178-На северо-восток - 9.75 м;
- 178-179-На северо-восток - 9.36 м;
- 179-180-На северо-восток - 1.48 м;
- 180-181-На юго-восток - 5.77 м;
- 181-182-На юго-восток - 4.62 м;
- 182-183-На юго-восток - 3.39 м;
- 183-184-На юго-восток - 2.80 м;
- 184-185-На юго-восток - 4.01 м;
- 185-186-На северо-восток - 14.60 м;
- 186-187-На северо-восток - 9.77 м;
- 187-188-На северо-восток - 5.89 м;
- 188-189-На северо-восток - 2.40 м;
- 189-190-На северо-восток - 10.72 м;
- 190-191-На северо-восток - 3.85 м;
- 191-192-На юго-восток - 6.38 м;
- 192-193-На юго-восток - 4.46 м;
- 193-194-На юго-восток - 4.18 м;
- 194-195-На юго-восток - 14.17 м;
- 195-196-На северо-восток - 12.86 м;
- 196-197-На северо-восток - 14.04 м;
- 197-198-На юго-восток - 4.85 м;
- 198-199-На северо-восток - 6.05 м;
- 199-200-На северо-восток - 7.61 м;
- 200-201-На северо-восток - 4.18 м;
- 201-202-На северо-восток - 22.47 м;
- 202-203-На северо-восток - 4.08 м;
- 203-204-На северо-восток - 3.44 м;
- 204-205-На северо-восток - 16.29 м;
- 205-206-На северо-восток - 4.21 м;
- 206-207-На северо-восток - 7.53 м;
- 207-208-На северо-восток - 7.94 м;
- 208-209-На юго-восток - 7.27 м;
- 209-210-На северо-восток - 24.91 м;
- 210-211-На северо-восток - 20.20 м;
- 211-212-На северо-восток - 7.67 м;
- 212-213-На северо-восток - 7.87 м;
- 213-214-На северо-восток - 8.92 м;
- 214-215-На юго-восток - 23.40 м;
- 215-216-На северо-восток - 6.50 м;
- 216-217-На северо-восток - 8.46 м;
- 217-218-На северо-восток - 11.34 м;
- 218-219-На северо-восток - 13.41 м;
- 219-220-На северо-восток - 17.18 м;
- 220-221-На северо-запад - 7.27 м;
- 221-222-На юго-восток - 3.88 м;
- 222-223-На юго-восток - 8.13 м;
- 223-224-На юго-восток - 20.26 м;

- 224-225-На юго-восток - 11.95 м;
- 225-226-На юго-восток - 8.48 м;
- 226-227-На юго-восток - 11.69 м;
- 227-228-На юго-восток - 10.45 м;
- 228-229-На северо-восток - 5.54 м;
- 229-230-На северо-восток - 20.94 м;
- 230-231-На северо-восток - 5.92 м;
- 231-232-На северо-восток - 2.90 м;
- 232-233-На северо-восток - 8.58 м;
- 233-234-На северо-восток - 13.98 м;
- 234-235-На юго-восток - 15.07 м;
- 235-236-На юго-восток - 5.84 м;
- 236-237-На северо-восток - 5.41 м;
- 237-238-На северо-восток - 5.94 м;
- 238-239-На северо-восток - 5.26 м;
- 239-240-На северо-восток - 6.49 м;
- 240-241-На северо-восток - 13.94 м;
- 241-242-На юго-восток - 6.73 м;
- 242-243-На юго-восток - 11.51 м;
- 243-244-На юго-восток - 9.35 м;
- 244-245-На юго-восток - 14.42 м;
- 245-246-На юго-восток - 11.55 м;
- 246-247-На юго-восток - 18.43 м;
- 247-248-На юго-восток - 24.98 м;
- 248-249-На юго-восток - 1.53 м;
- 249-250-На северо-восток - 0.25 м;
- 250-251-На северо-восток - 1.30 м;
- 251-252-На северо-восток - 1.00 м;
- 252-253-На северо-восток - 1.00 м;
- 253-254-На северо-запад - 1.00 м;
- 254-255-На северо-запад - 1.00 м;
- 255-256-На северо-запад - 1.00 м;
- 256-257-На северо-запад - 1.00 м;
- 257-258-На северо-запад - 1.00 м;
- 258-259-На северо-запад - 0.59 м;
- 259-260-На северо-запад - 12.63 м;
- 260-261-На северо-запад - 11.42 м;
- 261-262-На северо-запад - 11.05 м;
- 262-263-На северо-запад - 0.84 м;
- 263-264-На северо-запад - 27.35 м;
- 264-265-На северо-восток - 96.38 м;
- 265-266-На юго-восток - 32.50 м;
- 266-267-На юго-восток - 19.28 м;
- 267-268-На юго-восток - 4.14 м;
- 268-269-На юго-запад - 12.80 м;
- 269-270-На юго-восток - 15.17 м;
- 270-271-На юго-запад - 92.55 м;
- 271-272-На юго-запад - 2.70 м;
- 272-273-На юго-восток - 3.60 м;
- 273-274-На юг - 7.46 м;

- 274-275-На юго-восток - 42.30 м;
- 275-276-На юго-запад - 2.04 м;
- 276-277-На запад - 0.50 м;
- 277-278-На юго-восток - 9.61 м;
- 278-279-На юго-запад - 14.01 м;
- 279-280-На юго-запад - 5.32 м;
- 280-281-На юго-запад - 12.64 м;
- 281-282-На юго-запад - 11.23 м;
- 282-283-На юго-восток - 5.05 м;
- 283-284-На юго-запад - 30.25 м;
- 284-285-На юго-запад - 8.31 м;
- 285-286-На юго-запад - 11.04 м;
- 286-287-На юго-запад - 32.29 м;
- 287-288-На юго-запад - 17.99 м;
- 288-289-На юго-запад - 16.21 м;
- 289-290-На юго-запад - 0.53 м;
- 290-291-На юго-запад - 25.88 м;
- 291-292-На юго-запад - 1.27 м;
- 292-293-На юго-запад - 1.59 м;
- 293-294-На юго-восток - 2.77 м;
- 294-295-На юго-запад - 55.90 м;
- 295-296-На юго-запад - 4.31 м;
- 296-297-На юго-запад - 26.25 м;
- 297-298-На юго-запад - 33.12 м;
- 298-299-На юго-запад - 11.05 м;
- 299-300-На юго-запад - 30.14 м;
- 300-301-На юго-запад - 25.05 м;
- 301-302-На юго-запад - 6.21 м;
- 302-303-На юго-запад - 19.50 м;
- 303-304-На юго-запад - 7.88 м;
- 304-305-На юго-запад - 17.51 м;
- 305-306-На юго-запад - 36.90 м;
- 306-307-На юго-запад - 50.32 м;
- 307-308-На юго-запад - 24.57 м;
- 308-309-На юго-запад - 48.02 м;
- 309-310-На юго-запад - 2.61 м;
- 310-311-На юго-запад - 5.01 м;
- 311-312-На юго-запад - 24.31 м;
- 312-313-На юго-запад - 3.03 м;
- 313-314-На северо-запад - 7.10 м;
- 314-315-На юго-запад - 12.67 м;
- 315-316-На северо-запад - 34.91 м;
- 316-317-На северо-запад - 17.71 м;
- 317-318-На северо-запад - 45.63 м;
- 318-319-На северо-запад - 5.01 м;
- 319-320-На северо-запад - 42.29 м;
- 320-321-На северо-запад - 52.82 м;
- 321-322-На юго-запад - 71.77 м;
- 322-323-На юго-запад - 21.57 м;
- 323-324-На юго-запад - 6.00 м;

- 324-325-На северо-запад - 5.93 м;
- 325-326-На северо-восток - 4.35 м;
- 326-327-На северо-восток - 44.81 м;
- 327-328-На северо-запад - 6.34 м;
- 328-329-На северо-запад - 0.90 м;
- 329-330-На северо-запад - 4.07 м;
- 330-331-На северо-запад - 18.57 м;
- 331-332-На северо-восток - 2.17 м;
- 332-333-На северо-запад - 11.44 м;
- 333-334-На северо-восток - 43.76 м;
- 334-335-На северо-запад - 39.06 м;
- 335-336-На юго-запад - 11.83 м;
- 336-337-На юго-запад - 19.75 м;
- 337-338-На юго-запад - 1.56 м;
- 338-339-На северо-запад - 0.11 м;
- 339-340-На северо-запад - 12.94 м;
- 340-341-На северо-запад - 17.73 м;
- 341-342-На северо-запад - 11.96 м;
- 342-343-На северо-запад - 8.08 м;
- 343-344-На северо-запад - 11.93 м;
- 344-345-На северо-запад - 26.97 м;
- 345-346-На северо-запад - 11.68 м;
- 346-347-На северо-запад - 8.77 м;
- 347-348-На северо-запад - 4.88 м;
- 348-349-На северо-запад - 27.34 м;
- 349-350-На юго-запад - 7.49 м;
- 350-351-На северо-запад - 8.99 м;
- 351-352-На северо-запад - 3.72 м;
- 352-353-На юго-восток - 23.30 м;
- 353-354-На юго-запад - 47.29 м;
- 354-355-На юго-запад - 5.37 м;
- 355-356-На юго-запад - 142.53 м;
- 356-357-На северо-запад - 30.77 м;
- 357-358-На северо-запад - 17.87 м;
- 358-359-На северо-запад - 15.03 м;
- 359-360-На северо-запад - 16.98 м;
- 360-361-На северо-запад - 37.11 м;
- 361-362-На северо-запад - 20.02 м;
- 362-363-На северо-запад - 27.84 м;
- 363-364-На северо-запад - 15.30 м;
- 364-365-На северо-запад - 1.20 м;
- 365-366-На северо-запад - 57.21 м;
- 366-367-На северо-запад - 24.65 м;
- 367-368-На северо-запад - 31.56 м;
- 368-369-На северо-запад - 2.55 м;
- 369-370-На северо-запад - 16.06 м;
- 370-371-На северо-запад - 12.15 м;
- 371-372-На северо-запад - 9.64 м;
- 372-373-На север - 14.78 м;
- 373-374-На северо-восток - 8.15 м;

- 374-375-На северо-восток - 8.66 м;
- 375-376-На северо-восток - 6.83 м;
- 376-377-На северо-восток - 4.38 м;
- 377-378-На северо-восток - 6.41 м;
- 378-379-На северо-восток - 8.57 м;
- 379-380-На северо-запад - 7.80 м;
- 380-381-На северо-запад - 15.65 м;
- 381-382-На северо-восток - 20.48 м;
- 382-383-На северо-восток - 24.69 м;
- 383-384-На северо-восток - 4.78 м;
- 384-385-На северо-запад - 7.08 м;
- 385-386-На северо-запад - 14.01 м;
- 386-387-На северо-восток - 8.41 м;
- 387-388-На северо-восток - 9.96 м;
- 388-389-На северо-восток - 46.18 м;
- 389-390-На северо-восток - 30.73 м;
- 390-147-На северо-восток в исходную точку - 29.34 м.

Внутренний контур №1

- 391-392-На юго-восток - 31.52 м;
- 392-393-На юго-запад - 12.38 м;
- 393-394-На северо-запад - 27.72 м;
- 394-395-На юго-запад - 20.20 м;
- 395-396-На юго-запад - 22.12 м;
- 396-397-На юго-восток - 29.32 м;
- 397-398-На юго-запад - 35.54 м;
- 398-399-На юго-запад - 12.52 м;
- 399-400-На юго-запад - 13.12 м;
- 400-401-На северо-запад - 9.27 м;
- 401-402-На северо-запад - 18.92 м;
- 402-403-На северо-восток - 38.73 м;
- 403-404-На северо-восток - 65.98 м;
- 404-405-На юго-восток - 16.81 м;
- 405-391-На северо-восток в исходную точку - 42.52 м.

Ведомость координат характерных поворотных точек границ единой зоны регулирования застройки и хозяйственной деятельности ЕЗРЗ-6

Ведомость координат характерных поворотных точек границ ЕЗРЗ-6-1

| Система координат СК-63 зона 5 | | |
|--------------------------------------|---------------|------------|
| Обозначение характерных точек границ | Координаты. м | |
| | X | Y |
| 1 | 4918304.17 | 5192232.14 |
| 2 | 4918310.16 | 5192257.31 |
| 3 | 4918299.65 | 5192265.23 |
| 4 | 4918291.26 | 5192278.38 |
| 5 | 4918289.80 | 5192288.03 |
| 6 | 4918289.75 | 5192294.20 |

| | | |
|----|------------|------------|
| 7 | 4918293.28 | 5192296.94 |
| 8 | 4918288.26 | 5192309.60 |
| 9 | 4918303.94 | 5192327.19 |
| 10 | 4918282.89 | 5192350.50 |
| 11 | 4918300.39 | 5192373.09 |
| 12 | 4918299.94 | 5192375.71 |
| 13 | 4918298.70 | 5192375.96 |
| 14 | 4918289.95 | 5192391.18 |
| 15 | 4918277.22 | 5192400.61 |
| 16 | 4918274.77 | 5192406.77 |
| 17 | 4918261.41 | 5192405.67 |
| 18 | 4918226.27 | 5192486.07 |
| 19 | 4918217.16 | 5192510.78 |
| 20 | 4918209.00 | 5192541.63 |
| 21 | 4918220.92 | 5192545.35 |
| 22 | 4918242.61 | 5192547.73 |
| 23 | 4918253.17 | 5192550.62 |
| 24 | 4918257.64 | 5192553.25 |
| 25 | 4918269.36 | 5192558.45 |
| 26 | 4918265.37 | 5192583.93 |
| 27 | 4918274.68 | 5192589.87 |
| 28 | 4918283.05 | 5192595.10 |
| 29 | 4918285.35 | 5192602.45 |
| 30 | 4918288.17 | 5192618.65 |
| 31 | 4918310.70 | 5192631.98 |
| 32 | 4918318.38 | 5192629.35 |
| 33 | 4918327.49 | 5192635.20 |
| 34 | 4918324.00 | 5192643.80 |
| 35 | 4918329.66 | 5192653.99 |
| 36 | 4918338.86 | 5192649.58 |
| 37 | 4918345.79 | 5192656.07 |
| 38 | 4918342.78 | 5192671.48 |
| 39 | 4918360.75 | 5192699.81 |
| 40 | 4918351.15 | 5192714.64 |
| 41 | 4918355.04 | 5192728.13 |
| 42 | 4918346.59 | 5192737.36 |
| 43 | 4918351.77 | 5192770.52 |
| 44 | 4918337.10 | 5192778.73 |
| 45 | 4918342.56 | 5192797.66 |
| 46 | 4918327.00 | 5192831.38 |
| 47 | 4918319.90 | 5192854.88 |
| 48 | 4918309.44 | 5192858.54 |
| 49 | 4918306.17 | 5192879.40 |
| 50 | 4918298.37 | 5192889.73 |
| 51 | 4918310.73 | 5192907.28 |
| 52 | 4918291.47 | 5192916.39 |
| 53 | 4918251.26 | 5192928.57 |
| 54 | 4918250.76 | 5192927.74 |
| 55 | 4918244.33 | 5192920.63 |

| | | |
|-----|------------|------------|
| 56 | 4918229.56 | 5192895.48 |
| 57 | 4918220.68 | 5192876.74 |
| 58 | 4918213.59 | 5192875.64 |
| 59 | 4918198.41 | 5192857.37 |
| 60 | 4918186.34 | 5192858.31 |
| 61 | 4918186.08 | 5192850.02 |
| 62 | 4918175.68 | 5192846.19 |
| 63 | 4918179.99 | 5192836.59 |
| 64 | 4918156.45 | 5192819.05 |
| 65 | 4918117.25 | 5192795.79 |
| 66 | 4918073.93 | 5192775.54 |
| 67 | 4918071.04 | 5192766.10 |
| 68 | 4918035.68 | 5192750.21 |
| 69 | 4918029.82 | 5192750.82 |
| 70 | 4917980.41 | 5192726.01 |
| 71 | 4917953.71 | 5192716.64 |
| 72 | 4917944.69 | 5192708.76 |
| 73 | 4917919.69 | 5192686.23 |
| 74 | 4917921.91 | 5192653.21 |
| 75 | 4917930.11 | 5192645.50 |
| 76 | 4917937.32 | 5192638.07 |
| 77 | 4917941.34 | 5192633.50 |
| 78 | 4917946.15 | 5192626.36 |
| 79 | 4917947.14 | 5192622.63 |
| 80 | 4917946.62 | 5192617.82 |
| 81 | 4917967.66 | 5192596.53 |
| 82 | 4917973.01 | 5192594.85 |
| 83 | 4917993.43 | 5192564.28 |
| 84 | 4918012.40 | 5192520.70 |
| 85 | 4918017.65 | 5192493.19 |
| 86 | 4918016.34 | 5192476.00 |
| 87 | 4918016.62 | 5192461.21 |
| 88 | 4918013.85 | 5192445.59 |
| 89 | 4918008.54 | 5192438.86 |
| 90 | 4918005.17 | 5192433.43 |
| 91 | 4918003.14 | 5192429.68 |
| 92 | 4918002.75 | 5192425.85 |
| 93 | 4918001.87 | 5192419.26 |
| 94 | 4918001.80 | 5192416.13 |
| 95 | 4918009.95 | 5192404.49 |
| 96 | 4918008.55 | 5192401.78 |
| 97 | 4918007.58 | 5192395.99 |
| 98 | 4918007.05 | 5192391.68 |
| 99 | 4918005.23 | 5192389.63 |
| 100 | 4917997.53 | 5192383.54 |
| 101 | 4917984.33 | 5192372.64 |
| 102 | 4917995.56 | 5192352.57 |
| 103 | 4918000.62 | 5192345.40 |
| 104 | 4918006.74 | 5192336.99 |

| | | |
|-----|------------|------------|
| 105 | 4918013.38 | 5192336.07 |
| 106 | 4918017.41 | 5192338.59 |
| 107 | 4918026.80 | 5192345.13 |
| 108 | 4918042.65 | 5192351.23 |
| 109 | 4918062.71 | 5192348.95 |
| 110 | 4918081.71 | 5192326.60 |
| 111 | 4918095.39 | 5192295.25 |
| 112 | 4918096.46 | 5192276.35 |
| 113 | 4918107.86 | 5192263.76 |
| 114 | 4918113.26 | 5192257.78 |
| 115 | 4918119.62 | 5192257.61 |
| 116 | 4918146.25 | 5192257.69 |
| 117 | 4918134.75 | 5192287.80 |
| 118 | 4918127.61 | 5192301.06 |
| 119 | 4918121.31 | 5192294.57 |
| 120 | 4918112.77 | 5192307.07 |
| 121 | 4918108.73 | 5192304.79 |
| 122 | 4918085.94 | 5192338.45 |
| 123 | 4918071.66 | 5192356.65 |
| 124 | 4918027.63 | 5192357.81 |
| 125 | 4918021.34 | 5192362.10 |
| 126 | 4918015.06 | 5192370.39 |
| 127 | 4918014.20 | 5192381.97 |
| 128 | 4918016.08 | 5192396.60 |
| 129 | 4918025.93 | 5192402.37 |
| 130 | 4918038.17 | 5192402.69 |
| 131 | 4918080.16 | 5192397.96 |
| 132 | 4918098.20 | 5192385.86 |
| 133 | 4918153.48 | 5192327.64 |
| 134 | 4918167.37 | 5192273.48 |
| 135 | 4918168.81 | 5192268.49 |
| 136 | 4918167.48 | 5192255.94 |
| 137 | 4918169.07 | 5192255.48 |
| 138 | 4918177.77 | 5192253.07 |
| 139 | 4918186.60 | 5192250.13 |
| 140 | 4918203.28 | 5192240.53 |
| 141 | 4918208.44 | 5192239.18 |
| 142 | 4918215.25 | 5192233.49 |
| 143 | 4918229.77 | 5192226.02 |
| 144 | 4918236.16 | 5192224.94 |
| 145 | 4918248.65 | 5192224.90 |
| 146 | 4918278.93 | 5192224.80 |
| 1 | 4918304.17 | 5192232.14 |

Ведомость координат характерных поворотных точек границ ЕЗРЗ-6-2

| Система координат СК-63 зона 5 | | |
|--------------------------------------|---------------|---|
| Обозначение характерных точек границ | Координаты. м | |
| | X | Y |

| | | |
|-----|------------|------------|
| 147 | 4917116.76 | 5191780.26 |
| 148 | 4917108.24 | 5191796.53 |
| 149 | 4917109.39 | 5191803.95 |
| 150 | 4917106.33 | 5191810.93 |
| 151 | 4917096.56 | 5191811.74 |
| 152 | 4917093.20 | 5191811.81 |
| 153 | 4917089.13 | 5191812.09 |
| 154 | 4917085.89 | 5191813.15 |
| 155 | 4917082.27 | 5191815.76 |
| 156 | 4917077.60 | 5191818.17 |
| 157 | 4917074.25 | 5191819.88 |
| 158 | 4917071.40 | 5191820.78 |
| 159 | 4917060.53 | 5191824.07 |
| 160 | 4917052.48 | 5191825.04 |
| 161 | 4917039.51 | 5191825.20 |
| 162 | 4917039.71 | 5191842.51 |
| 163 | 4917046.15 | 5191843.18 |
| 164 | 4917079.99 | 5191846.77 |
| 165 | 4917098.59 | 5191855.18 |
| 166 | 4917104.06 | 5191863.64 |
| 167 | 4917108.10 | 5191870.32 |
| 168 | 4917113.62 | 5191874.16 |
| 169 | 4917123.54 | 5191874.15 |
| 170 | 4917132.04 | 5191877.63 |
| 171 | 4917137.56 | 5191889.72 |
| 172 | 4917141.81 | 5191893.86 |
| 173 | 4917148.44 | 5191897.93 |
| 174 | 4917151.14 | 5191902.38 |
| 175 | 4917153.56 | 5191910.50 |
| 176 | 4917155.84 | 5191919.18 |
| 177 | 4917157.73 | 5191923.09 |
| 178 | 4917164.72 | 5191929.89 |
| 179 | 4917171.99 | 5191935.78 |
| 180 | 4917172.94 | 5191936.91 |
| 181 | 4917169.30 | 5191941.39 |
| 182 | 4917166.39 | 5191944.98 |
| 183 | 4917164.55 | 5191947.83 |
| 184 | 4917163.79 | 5191950.53 |
| 185 | 4917163.75 | 5191954.54 |
| 186 | 4917163.76 | 5191969.14 |
| 187 | 4917163.79 | 5191978.91 |
| 188 | 4917164.25 | 5191984.78 |
| 189 | 4917164.69 | 5191987.14 |
| 190 | 4917166.84 | 5191997.64 |
| 191 | 4917167.24 | 5192001.47 |
| 192 | 4917167.19 | 5192007.85 |
| 193 | 4917166.64 | 5192012.28 |
| 194 | 4917165.50 | 5192016.30 |
| 195 | 4917162.05 | 5192030.04 |

| | | |
|-----|------------|------------|
| 196 | 4917173.73 | 5192035.43 |
| 197 | 4917187.39 | 5192038.68 |
| 198 | 4917187.09 | 5192043.52 |
| 199 | 4917187.19 | 5192049.57 |
| 200 | 4917193.21 | 5192054.23 |
| 201 | 4917194.72 | 5192058.13 |
| 202 | 4917203.06 | 5192078.99 |
| 203 | 4917206.19 | 5192081.60 |
| 204 | 4917209.06 | 5192083.50 |
| 205 | 4917224.97 | 5192086.99 |
| 206 | 4917228.93 | 5192088.43 |
| 207 | 4917234.17 | 5192093.84 |
| 208 | 4917239.25 | 5192099.94 |
| 209 | 4917237.76 | 5192107.06 |
| 210 | 4917240.49 | 5192131.82 |
| 211 | 4917247.74 | 5192150.67 |
| 212 | 4917250.38 | 5192157.87 |
| 213 | 4917252.79 | 5192165.36 |
| 214 | 4917252.99 | 5192174.28 |
| 215 | 4917250.11 | 5192197.50 |
| 216 | 4917251.40 | 5192203.87 |
| 217 | 4917252.28 | 5192212.28 |
| 218 | 4917252.62 | 5192223.61 |
| 219 | 4917259.79 | 5192234.94 |
| 220 | 4917264.02 | 5192251.59 |
| 221 | 4917271.28 | 5192251.17 |
| 222 | 4917270.41 | 5192254.95 |
| 223 | 4917268.96 | 5192262.95 |
| 224 | 4917263.07 | 5192282.34 |
| 225 | 4917261.27 | 5192294.15 |
| 226 | 4917260.26 | 5192302.57 |
| 227 | 4917256.61 | 5192313.68 |
| 228 | 4917252.19 | 5192323.15 |
| 229 | 4917254.62 | 5192328.13 |
| 230 | 4917261.42 | 5192347.94 |
| 231 | 4917262.63 | 5192353.73 |
| 232 | 4917264.25 | 5192356.14 |
| 233 | 4917266.05 | 5192364.53 |
| 234 | 4917268.08 | 5192378.36 |
| 235 | 4917263.80 | 5192392.81 |
| 236 | 4917263.48 | 5192398.64 |
| 237 | 4917264.77 | 5192403.89 |
| 238 | 4917267.69 | 5192409.06 |
| 239 | 4917271.08 | 5192413.08 |
| 240 | 4917275.26 | 5192418.05 |
| 241 | 4917285.05 | 5192427.97 |
| 242 | 4917279.79 | 5192432.17 |
| 243 | 4917271.83 | 5192440.49 |
| 244 | 4917264.80 | 5192446.65 |

| | | |
|-----|------------|------------|
| 245 | 4917255.32 | 5192457.52 |
| 246 | 4917247.73 | 5192466.22 |
| 247 | 4917235.83 | 5192480.29 |
| 248 | 4917227.54 | 5192503.85 |
| 249 | 4917227.10 | 5192505.32 |
| 250 | 4917227.32 | 5192505.44 |
| 251 | 4917228.51 | 5192505.96 |
| 252 | 4917229.46 | 5192506.27 |
| 253 | 4917230.45 | 5192506.38 |
| 254 | 4917231.45 | 5192506.29 |
| 255 | 4917232.41 | 5192506.01 |
| 256 | 4917233.29 | 5192505.54 |
| 257 | 4917234.06 | 5192504.90 |
| 258 | 4917234.69 | 5192504.12 |
| 259 | 4917234.99 | 5192503.61 |
| 260 | 4917240.62 | 5192492.30 |
| 261 | 4917247.11 | 5192482.90 |
| 262 | 4917255.09 | 5192475.26 |
| 263 | 4917255.77 | 5192474.77 |
| 264 | 4917282.13 | 5192467.47 |
| 265 | 4917351.07 | 5192534.82 |
| 266 | 4917326.93 | 5192556.58 |
| 267 | 4917318.44 | 5192573.89 |
| 268 | 4917318.44 | 5192578.03 |
| 269 | 4917305.80 | 5192576.02 |
| 270 | 4917303.29 | 5192590.98 |
| 271 | 4917212.06 | 5192575.42 |
| 272 | 4917209.36 | 5192575.31 |
| 273 | 4917206.11 | 5192576.86 |
| 274 | 4917198.65 | 5192576.79 |
| 275 | 4917156.99 | 5192584.11 |
| 276 | 4917154.97 | 5192583.85 |
| 277 | 4917154.97 | 5192583.35 |
| 278 | 4917145.40 | 5192584.25 |
| 279 | 4917131.96 | 5192580.30 |
| 280 | 4917128.05 | 5192576.69 |
| 281 | 4917116.14 | 5192572.46 |
| 282 | 4917108.47 | 5192564.26 |
| 283 | 4917105.02 | 5192567.95 |
| 284 | 4917077.65 | 5192555.07 |
| 285 | 4917070.89 | 5192550.24 |
| 286 | 4917062.96 | 5192542.56 |
| 287 | 4917037.29 | 5192522.98 |
| 288 | 4917023.55 | 5192511.37 |
| 289 | 4917011.84 | 5192500.16 |
| 290 | 4917011.64 | 5192499.67 |
| 291 | 4917008.39 | 5192473.99 |
| 292 | 4917007.21 | 5192473.51 |
| 293 | 4917007.13 | 5192471.92 |

| | | |
|-----|------------|------------|
| 294 | 4917004.40 | 5192472.37 |
| 295 | 4916952.63 | 5192451.28 |
| 296 | 4916950.64 | 5192447.46 |
| 297 | 4916926.62 | 5192436.87 |
| 298 | 4916895.55 | 5192425.40 |
| 299 | 4916885.37 | 5192421.09 |
| 300 | 4916857.62 | 5192409.33 |
| 301 | 4916835.20 | 5192398.15 |
| 302 | 4916829.01 | 5192397.68 |
| 303 | 4916810.03 | 5192393.21 |
| 304 | 4916802.73 | 5192390.23 |
| 305 | 4916789.48 | 5192378.78 |
| 306 | 4916765.19 | 5192351.00 |
| 307 | 4916725.03 | 5192320.68 |
| 308 | 4916706.45 | 5192304.61 |
| 309 | 4916672.75 | 5192270.40 |
| 310 | 4916671.21 | 5192268.29 |
| 311 | 4916668.36 | 5192264.17 |
| 312 | 4916650.68 | 5192247.48 |
| 313 | 4916648.58 | 5192245.30 |
| 314 | 4916652.01 | 5192239.08 |
| 315 | 4916642.45 | 5192230.77 |
| 316 | 4916672.48 | 5192212.96 |
| 317 | 4916690.18 | 5192212.53 |
| 318 | 4916735.64 | 5192208.63 |
| 319 | 4916737.37 | 5192203.93 |
| 320 | 4916767.68 | 5192174.44 |
| 321 | 4916794.12 | 5192128.71 |
| 322 | 4916730.40 | 5192095.69 |
| 323 | 4916709.83 | 5192089.20 |
| 324 | 4916709.21 | 5192083.23 |
| 325 | 4916715.14 | 5192083.06 |
| 326 | 4916719.47 | 5192083.52 |
| 327 | 4916760.27 | 5192102.06 |
| 328 | 4916762.77 | 5192096.23 |
| 329 | 4916762.83 | 5192095.33 |
| 330 | 4916766.00 | 5192092.77 |
| 331 | 4916777.54 | 5192078.22 |
| 332 | 4916779.59 | 5192078.93 |
| 333 | 4916785.45 | 5192069.10 |
| 334 | 4916823.11 | 5192091.39 |
| 335 | 4916840.99 | 5192056.66 |
| 336 | 4916829.91 | 5192052.52 |
| 337 | 4916811.70 | 5192044.88 |
| 338 | 4916810.26 | 5192044.27 |
| 339 | 4916810.34 | 5192044.19 |
| 340 | 4916822.41 | 5192039.53 |
| 341 | 4916840.02 | 5192037.51 |
| 342 | 4916851.80 | 5192035.47 |

| | | |
|-----|------------|------------|
| 343 | 4916859.70 | 5192033.78 |
| 344 | 4916871.38 | 5192031.34 |
| 345 | 4916897.47 | 5192024.51 |
| 346 | 4916906.63 | 5192017.26 |
| 347 | 4916911.01 | 5192009.66 |
| 348 | 4916915.31 | 5192007.35 |
| 349 | 4916939.40 | 5191994.43 |
| 350 | 4916937.53 | 5191987.18 |
| 351 | 4916942.54 | 5191979.71 |
| 352 | 4916944.43 | 5191976.51 |
| 353 | 4916924.42 | 5191988.44 |
| 354 | 4916880.45 | 5191971.03 |
| 355 | 4916876.13 | 5191967.84 |
| 356 | 4916739.24 | 5191928.13 |
| 357 | 4916745.15 | 5191897.93 |
| 358 | 4916748.58 | 5191880.39 |
| 359 | 4916751.51 | 5191865.65 |
| 360 | 4916756.89 | 5191849.55 |
| 361 | 4916764.01 | 5191813.13 |
| 362 | 4916767.86 | 5191793.48 |
| 363 | 4916773.19 | 5191766.15 |
| 364 | 4916776.15 | 5191751.14 |
| 365 | 4916777.24 | 5191750.63 |
| 366 | 4916788.48 | 5191694.54 |
| 367 | 4916812.93 | 5191691.41 |
| 368 | 4916843.64 | 5191684.13 |
| 369 | 4916843.69 | 5191681.58 |
| 370 | 4916859.49 | 5191678.68 |
| 371 | 4916871.55 | 5191677.18 |
| 372 | 4916881.19 | 5191676.91 |
| 373 | 4916895.97 | 5191676.91 |
| 374 | 4916903.94 | 5191678.62 |
| 375 | 4916912.38 | 5191680.56 |
| 376 | 4916916.91 | 5191685.67 |
| 377 | 4916917.46 | 5191690.02 |
| 378 | 4916923.45 | 5191692.31 |
| 379 | 4916931.91 | 5191693.66 |
| 380 | 4916938.62 | 5191689.69 |
| 381 | 4916954.06 | 5191687.16 |
| 382 | 4916974.38 | 5191689.71 |
| 383 | 4916995.31 | 5191702.80 |
| 384 | 4916999.91 | 5191704.09 |
| 385 | 4917006.98 | 5191703.67 |
| 386 | 4917020.82 | 5191701.48 |
| 387 | 4917027.72 | 5191706.29 |
| 388 | 4917035.83 | 5191712.07 |
| 389 | 4917067.91 | 5191745.29 |
| 390 | 4917092.82 | 5191763.29 |
| 147 | 4917116.76 | 5191780.26 |

| Внутренний контур №1 | | |
|----------------------|------------|------------|
| 391 | 4917027.06 | 5191900.57 |
| 392 | 4916997.84 | 5191912.39 |
| 393 | 4916993.65 | 5191900.74 |
| 394 | 4916994.91 | 5191873.05 |
| 395 | 4916980.48 | 5191858.92 |
| 396 | 4916958.58 | 5191855.78 |
| 397 | 4916934.62 | 5191872.68 |
| 398 | 4916918.58 | 5191840.96 |
| 399 | 4916907.02 | 5191836.16 |
| 400 | 4916895.91 | 5191829.18 |
| 401 | 4916900.14 | 5191820.93 |
| 402 | 4916914.28 | 5191808.36 |
| 403 | 4916944.93 | 5191832.04 |
| 404 | 4917009.60 | 5191845.11 |
| 405 | 4917009.34 | 5191861.92 |
| 391 | 4917027.06 | 5191900.57 |

Текстовое описание границы единой зоны регулирования застройки и хозяйственной деятельности ЕЗРЗ-7

Текстовое описание границ ЕЗРЗ-7-1

- 1-2-На северо-восток - 1.81 м;
- 2-3-На северо-восток - 15.09 м;
- 3-4-На север - 1.15 м;
- 4-5-На северо-восток - 6.92 м;
- 5-6-На северо-восток - 1.51 м;
- 6-7-На северо-восток - 12.62 м;
- 7-8-На юго-восток - 5.19 м;
- 8-9-На юго-восток - 55.91 м;
- 9-10-На юго-восток - 80.28 м;
- 10-11-На юго-восток - 21.72 м;
- 11-12-На юго-восток - 42.26 м;
- 12-13-На юго-запад - 12.24 м;
- 13-14-На юго-запад - 11.42 м;
- 14-15-На юго-запад - 14.75 м;
- 15-16-На северо-запад - 11.61 м;
- 16-17-На северо-запад - 10.40 м;
- 17-18-На северо-запад - 7.61 м;
- 18-19-На северо-запад - 44.05 м;
- 19-20-На северо-запад - 23.13 м;
- 20-21-На северо-запад - 40.65 м;
- 21-22-На северо-восток - 4.64 м;
- 22-23-На северо-запад - 15.14 м;
- 23-24-На северо-восток - 9.04 м;
- 24-25-На северо-запад - 15.06 м;
- 25-26-На северо-запад - 32.23 м;
- 26-27-На юг - 26.63 м;

- 27-28-На запад - 0.19 м;
- 28-29-На северо-запад - 7.96 м;
- 29-30-На северо-восток - 0.95 м;
- 30-31-На северо-запад - 1.14 м;
- 31-32-На северо-запад - 0.22 м;
- 32-33-На северо-запад - 16.57 м;
- 33-34-На юго-запад - 10.12 м;
- 34-35-На северо-запад - 3.50 м;
- 35-36-На северо-восток - 2.64 м;
- 36-37-На северо-восток - 1.08 м;
- 37-1-На северо-запад в исходную точку - 18.43 м.

Текстовое описание границ ЕЗРЗ-7-2

- 38-39-На юго-восток - 3.72 м;
- 39-40-На юго-восток - 8.99 м;
- 40-41-На северо-восток - 7.49 м;
- 41-42-На юго-восток - 27.34 м;
- 42-43-На юго-восток - 4.88 м;
- 43-44-На юго-восток - 8.77 м;
- 44-45-На юго-восток - 11.68 м;
- 45-46-На юго-восток - 26.97 м;
- 46-47-На юго-восток - 11.93 м;
- 47-48-На юго-восток - 8.08 м;
- 48-49-На юго-восток - 11.96 м;
- 49-50-На юго-восток - 17.73 м;
- 50-51-На юго-восток - 12.94 м;
- 51-52-На юго-восток - 0.11 м;
- 52-53-На северо-восток - 1.56 м;
- 53-54-На северо-восток - 19.75 м;
- 54-55-На северо-восток - 11.83 м;
- 55-56-На юго-восток - 39.06 м;
- 56-57-На юго-запад - 43.76 м;
- 57-58-На юго-восток - 11.44 м;
- 58-59-На юго-запад - 2.17 м;
- 59-60-На юго-восток - 18.57 м;
- 60-61-На юго-восток - 4.07 м;
- 61-62-На юго-восток - 0.90 м;
- 62-63-На юго-восток - 6.34 м;
- 63-64-На юго-запад - 44.81 м;
- 64-65-На юго-запад - 4.35 м;
- 65-66-На юго-восток - 5.93 м;
- 66-67-На северо-запад - 46.53 м;
- 67-68-На северо-запад - 56.46 м;
- 68-69-На северо-запад - 20.12 м;
- 69-70-На северо-запад - 26.97 м;
- 70-71-На северо-запад - 8.28 м;
- 71-72-На северо-восток - 142.53 м;
- 72-73-На северо-восток - 5.37 м;
- 73-74-На северо-восток - 47.29 м;

- 74-38-На северо-запад в исходную точку - 23.30 м.

Текстовое описание границ ЕЗРЗ-7-3

- 75-76-На юго-восток - 16.81 м;
- 76-77-На северо-восток - 42.52 м;
- 77-78-На юго-восток - 31.52 м;
- 78-79-На юго-запад - 12.38 м;
- 79-80-На северо-запад - 27.72 м;
- 80-81-На юго-запад - 20.20 м;
- 81-82-На юго-запад - 22.12 м;
- 82-83-На юго-восток - 29.32 м;
- 83-84-На юго-запад - 35.54 м;
- 84-85-На юго-запад - 12.52 м;
- 85-86-На юго-запад - 13.12 м;
- 86-87-На северо-запад - 9.27 м;
- 87-88-На северо-запад - 18.92 м;
- 88-89-На северо-восток - 38.73 м;
- 89-75-На северо-восток в исходную точку - 65.98 м.

Ведомость координат характерных поворотных точек границ единой зоны регулирования застройки и хозяйственной деятельности ЕЗРЗ-7

Ведомость координат характерных поворотных точек границ ЕЗРЗ-7-1

| Система координат СК-63 зона 5 | | |
|--------------------------------------|---------------|------------|
| Обозначение характерных точек границ | Координаты. м | |
| | X | Y |
| 1 | 4918158.57 | 5192232.22 |
| 2 | 4918159.77 | 5192233.58 |
| 3 | 4918165.46 | 5192247.56 |
| 4 | 4918166.61 | 5192247.58 |
| 5 | 4918167.08 | 5192254.48 |
| 6 | 4918167.48 | 5192255.94 |
| 7 | 4918168.81 | 5192268.49 |
| 8 | 4918167.37 | 5192273.48 |
| 9 | 4918153.48 | 5192327.64 |
| 10 | 4918098.20 | 5192385.86 |
| 11 | 4918080.16 | 5192397.96 |
| 12 | 4918038.17 | 5192402.69 |
| 13 | 4918025.93 | 5192402.37 |
| 14 | 4918016.08 | 5192396.60 |
| 15 | 4918014.20 | 5192381.97 |
| 16 | 4918015.06 | 5192370.39 |
| 17 | 4918021.34 | 5192362.10 |
| 18 | 4918027.63 | 5192357.81 |
| 19 | 4918071.66 | 5192356.65 |
| 20 | 4918085.94 | 5192338.45 |
| 21 | 4918108.73 | 5192304.79 |

| | | |
|----|------------|------------|
| 22 | 4918112.77 | 5192307.07 |
| 23 | 4918121.31 | 5192294.57 |
| 24 | 4918127.61 | 5192301.06 |
| 25 | 4918134.75 | 5192287.80 |
| 26 | 4918146.25 | 5192257.69 |
| 27 | 4918119.62 | 5192257.61 |
| 28 | 4918119.62 | 5192257.42 |
| 29 | 4918119.88 | 5192249.46 |
| 30 | 4918120.83 | 5192249.48 |
| 31 | 4918120.92 | 5192248.34 |
| 32 | 4918121.14 | 5192248.33 |
| 33 | 4918137.70 | 5192247.74 |
| 34 | 4918137.34 | 5192237.63 |
| 35 | 4918140.84 | 5192237.51 |
| 36 | 4918141.23 | 5192240.12 |
| 37 | 4918142.18 | 5192240.64 |
| 1 | 4918158.57 | 5192232.22 |

Ведомость координат характерных поворотных точек границ ЕЗРЗ-7-2

| Система координат СК-63 зона 5 | | |
|--------------------------------------|---------------|------------|
| Обозначение характерных точек границ | Координаты, м | |
| | X | Y |
| 1 | 2 | 3 |
| 38 | 4916944.43 | 5191976.51 |
| 39 | 4916942.54 | 5191979.71 |
| 40 | 4916937.53 | 5191987.18 |
| 41 | 4916939.40 | 5191994.43 |
| 42 | 4916915.31 | 5192007.35 |
| 43 | 4916911.01 | 5192009.66 |
| 44 | 4916906.63 | 5192017.26 |
| 45 | 4916897.47 | 5192024.51 |
| 46 | 4916871.38 | 5192031.34 |
| 47 | 4916859.70 | 5192033.78 |
| 48 | 4916851.80 | 5192035.47 |
| 49 | 4916840.02 | 5192037.51 |
| 50 | 4916822.41 | 5192039.53 |
| 51 | 4916810.34 | 5192044.19 |
| 52 | 4916810.26 | 5192044.27 |
| 53 | 4916811.70 | 5192044.88 |
| 54 | 4916829.91 | 5192052.52 |
| 55 | 4916840.99 | 5192056.66 |
| 56 | 4916823.11 | 5192091.39 |
| 57 | 4916785.45 | 5192069.10 |
| 58 | 4916779.59 | 5192078.93 |
| 59 | 4916777.54 | 5192078.22 |
| 60 | 4916766.00 | 5192092.77 |
| 61 | 4916762.83 | 5192095.33 |
| 62 | 4916762.77 | 5192096.23 |

| | | |
|----|------------|------------|
| 63 | 4916760.27 | 5192102.06 |
| 64 | 4916719.47 | 5192083.52 |
| 65 | 4916715.14 | 5192083.06 |
| 66 | 4916709.21 | 5192083.23 |
| 67 | 4916713.32 | 5192036.88 |
| 68 | 4916727.44 | 5191982.21 |
| 69 | 4916732.47 | 5191962.73 |
| 70 | 4916737.65 | 5191936.26 |
| 71 | 4916739.24 | 5191928.13 |
| 72 | 4916876.13 | 5191967.84 |
| 73 | 4916880.45 | 5191971.03 |
| 74 | 4916924.42 | 5191988.44 |
| 38 | 4916944.43 | 5191976.51 |

Ведомость координат характерных поворотных точек границ ЕЗРЗ-7-3

| Система координат СК-63 зона 5 | | |
|--------------------------------------|---------------|------------|
| Обозначение характерных точек границ | Координаты. м | |
| | X | Y |
| 1 | 2 | 3 |
| 75 | 4917009.60 | 5191845.11 |
| 76 | 4917009.34 | 5191861.92 |
| 77 | 4917027.06 | 5191900.57 |
| 78 | 4916997.84 | 5191912.39 |
| 79 | 4916993.65 | 5191900.74 |
| 80 | 4916994.91 | 5191873.05 |
| 81 | 4916980.48 | 5191858.92 |
| 82 | 4916958.58 | 5191855.78 |
| 83 | 4916934.62 | 5191872.68 |
| 84 | 4916918.58 | 5191840.96 |
| 85 | 4916907.02 | 5191836.16 |
| 86 | 4916895.91 | 5191829.18 |
| 87 | 4916900.14 | 5191820.93 |
| 88 | 4916914.28 | 5191808.36 |
| 89 | 4916944.93 | 5191832.04 |
| 75 | 4917009.60 | 5191845.11 |

Единая зона охраняемого природного ландшафта ЕЗОПЛ

Текстовое описание границы единой зоны охраняемого природного ландшафта ЕЗОПЛ

Текстовое описание границ ЕЗОПЛ-1

- 1-2-На юго-восток - 16.77 м;
- 2-3-На юго-восток - 13.66 м;
- 3-4-На юго-восток - 10.75 м;
- 4-5-На северо-восток - 9.98 м;
- 5-6-На северо-восток - 21.00 м;
- 6-7-На северо-восток - 12.53 м;
- 7-8-На юго-восток - 18.83 м;

- 8-9-На юго-восток - 11.59 м;
- 9-10-На юго-запад - 41.47 м;
- 10-11-На юго-запад - 28.00 м;
- 11-12-На юго-запад - 70.18 м;
- 12-13-На юго-восток - 13.71 м;
- 13-14-На юго-восток - 17.78 м;
- 14-15-На юго-восток - 70.86 м;
- 15-16-На юго-восток - 24.89 м;
- 16-17-На юго-восток - 15.89 м;
- 17-18-На юго-запад - 3.14 м;
- 18-19-На юго-запад - 5.91 м;
- 19-20-На юго-восток - 2.62 м;
- 20-21-На юго-запад - 45.93 м;
- 21-22-На юго-запад - 33.25 м;
- 22-23-На юго-запад - 70.28 м;
- 23-24-На юго-запад - 25.40 м;
- 24-25-На юго-запад - 23.29 м;
- 25-26-На северо-запад - 11.20 м;
- 26-27-На северо-запад - 14.64 м;
- 27-28-На юго-запад - 8.01 м;
- 28-29-На северо-запад - 14.19 м;
- 29-30-На северо-запад - 1.54 м;
- 30-31-На северо-запад - 1.53 м;
- 31-32-На юго-запад - 1.34 м;
- 32-33-На юго-запад - 4.31 м;
- 33-34-На юго-запад - 13.00 м;
- 34-35-На юго-запад - 16.01 м;
- 35-36-На северо-запад - 2.44 м;
- 36-37-На юго-запад - 10.14 м;
- 37-38-На северо-запад - 16.69 м;
- 38-39-На северо-запад - 31.25 м;
- 39-40-На юго-запад - 20.05 м;
- 40-41-На юго-запад - 34.79 м;
- 41-42-На юго-запад - 14.89 м;
- 42-43-На северо-восток - 30.38 м;
- 43-44-На северо-восток - 20.52 м;
- 44-45-На северо-восток - 7.51 м;
- 45-46-На северо-восток - 12.07 м;
- 46-47-На северо-восток - 9.77 м;
- 47-48-На север - 8.03 м;
- 48-49-На северо-запад - 5.04 м;
- 49-50-На северо-запад - 6.02 м;
- 50-51-На северо-запад - 29.77 м;
- 51-52-На северо-запад - 41.00 м;
- 52-53-На северо-запад - 29.56 м;
- 53-54-На юго-запад - 34.26 м;
- 54-55-На северо-восток - 39.53 м;
- 55-56-На юго-восток - 30.22 м;
- 56-57-На юго-запад - 13.57 м;
- 57-58-На юго-запад - 22.61 м;

- 58-59-На северо-запад - 4.06 м;
- 59-60-На северо-запад - 8.00 м;
- 60-61-На северо-восток - 10.42 м;
- 61-62-На северо-запад - 6.05 м;
- 62-63-На северо-восток - 4.89 м;
- 63-64-На северо-восток - 5.38 м;
- 64-65-На северо-запад - 15.51 м;
- 65-66-На юго-запад - 6.80 м;
- 66-67-На юго-запад - 18.67 м;
- 67-68-На юго-запад - 10.65 м;
- 68-69-На юго-запад - 3.35 м;
- 69-70-На юго-запад - 14.26 м;
- 70-71-На юго-восток - 5.08 м;
- 71-72-На юго-восток - 7.97 м;
- 72-73-На юго-запад - 4.24 м;
- 73-74-На северо-запад - 22.24 м;
- 74-75-На юго-запад - 13.84 м;
- 75-76-На юго-запад - 23.37 м;
- 76-77-На юг - 11.89 м;
- 77-78-На юго-восток - 9.87 м;
- 78-79-На юго-восток - 13.99 м;
- 79-80-На юго-запад - 12.27 м;
- 80-81-На юго-запад - 17.60 м;
- 81-82-На северо-запад - 0.27 м;
- 82-83-На юго-запад - 0.14 м;
- 83-84-На юго-запад - 2.47 м;
- 84-85-На юго-запад - 0.49 м;
- 85-86-На северо-восток - 0.03 м;
- 86-87-На северо-запад - 32.64 м;
- 87-88-На северо-запад - 5.17 м;
- 88-89-На северо-запад - 5.02 м;
- 89-90-На северо-запад - 2.90 м;
- 90-91-На юго-запад - 0.87 м;
- 91-92-На юго-запад - 1.60 м;
- 92-93-На юго-запад - 10.56 м;
- 93-94-На юго-запад - 0.31 м;
- 94-95-На северо-запад - 9.52 м;
- 95-96-На северо-восток - 35.39 м;
- 96-97-На северо-восток - 41.72 м;
- 97-98-На северо-восток - 25.99 м;
- 98-99-На северо-восток - 8.03 м;
- 99-100-На северо-запад - 26.82 м;
- 100-101-На северо-запад - 85.77 м;
- 101-102-На северо-запад - 41.99 м;
- 102-103-На северо-запад - 33.58 м;
- 103-104-На северо-восток - 30.75 м;
- 104-105-На северо-восток - 38.05 м;
- 105-106-На северо-восток - 63.43 м;
- 106-107-На юго-восток - 144.73 м;
- 107-108-На юго-восток - 10.30 м;

- 108-109-На юго-восток - 35.15 м;
- 109-110-На северо-восток - 22.14 м;
- 110-111-На северо-восток - 15.57 м;
- 111-112-На северо-восток - 25.69 м;
- 112-113-На северо-восток - 53.37 м;
- 113-114-На северо-восток - 10.61 м;
- 114-115-На северо-запад - 6.91 м;
- 115-116-На северо-восток - 1.66 м;
- 116-117-На северо-восток - 3.90 м;
- 117-118-На северо-восток - 4.99 м;
- 118-119-На северо-восток - 19.05 м;
- 119-120-На северо-восток - 9.99 м;
- 120-121-На северо-восток - 10.05 м;
- 121-122-На северо-восток - 2.09 м;
- 122-123-На северо-восток - 7.92 м;
- 123-1-На северо-запад в исходную точку - 11.58 м.

Текстовое описание границ ЕЗОПД-2

- 124-125-На юго-восток - 26.24 м;
- 125-126-На юго-восток - 85.59 м;
- 126-127-На юго-восток - 37.14 м;
- 127-128-На юго-восток - 78.81 м;
- 128-129-На юго-восток - 12.01 м;
- 129-130-На юго-запад - 6.62 м;
- 130-131-На юго-запад - 15.91 м;
- 131-132-На юго-запад - 28.05 м;
- 132-133-На юго-запад - 19.48 м;
- 133-134-На юго-запад - 12.45 м;
- 134-135-На юго-восток - 2.88 м;
- 135-136-На юго-восток - 9.11 м;
- 136-137-На юго-восток - 9.39 м;
- 137-138-На юго-восток - 8.87 м;
- 138-139-На юго-восток - 22.17 м;
- 139-140-На юго-восток - 27.56 м;
- 140-141-На юго-восток - 12.95 м;
- 141-142-На юго-запад - 9.18 м;
- 142-143-На юго-запад - 3.24 м;
- 143-144-На юго-запад - 2.33 м;
- 144-145-На юго-запад - 3.00 м;
- 145-146-На юго-запад - 36.20 м;
- 146-147-На северо-запад - 12.07 м;
- 147-148-На юго-запад - 9.60 м;
- 148-149-На юго-запад - 8.05 м;
- 149-150-На юго-запад - 12.22 м;
- 150-151-На юго-запад - 12.41 м;
- 151-152-На юго-запад - 11.50 м;
- 152-153-На северо-запад - 16.13 м;
- 153-154-На юго-запад - 15.17 м;
- 154-155-На юго-запад - 5.52 м;

- 155-156-На юго-запад - 1.93 м;
- 156-157-На юго-запад - 15.12 м;
- 157-158-На северо-запад - 6.95 м;
- 158-159-На северо-запад - 1.94 м;
- 159-160-На юго-запад - 12.27 м;
- 160-161-На юго-запад - 3.15 м;
- 161-162-На юго-запад - 9.02 м;
- 162-163-На юго-запад - 18.59 м;
- 163-164-На северо-запад - 15.40 м;
- 164-165-На северо-запад - 38.67 м;
- 165-166-На северо-запад - 7.65 м;
- 166-167-На северо-восток - 1.65 м;
- 167-168-На северо-запад - 9.04 м;
- 168-169-На юго-запад - 9.96 м;
- 169-170-На юго-запад - 20.96 м;
- 170-171-На юго-запад - 22.43 м;
- 171-172-На юго-запад - 4.19 м;
- 172-173-На юго-восток - 14.68 м;
- 173-174-На юго-восток - 7.63 м;
- 174-175-На юго-запад - 18.81 м;
- 175-176-На юго-запад - 8.00 м;
- 176-177-На юг - 30.00 м;
- 177-178-На юго-запад - 11.37 м;
- 178-179-На юго-запад - 17.14 м;
- 179-180-На юго-запад - 18.13 м;
- 180-181-На юго-восток - 48.82 м;
- 181-182-На юго-запад - 13.38 м;
- 182-183-На юго-запад - 30.04 м;
- 183-184-На юго-запад - 37.90 м;
- 184-185-На северо-запад - 230.57 м;
- 185-186-На северо-запад - 73.93 м;
- 186-187-На северо-восток - 9.30 м;
- 187-188-На северо-восток - 42.38 м;
- 188-189-На северо-восток - 50.43 м;
- 189-190-На северо-восток - 58.26 м;
- 190-191-На северо-восток - 89.53 м;
- 191-192-На северо-восток - 37.06 м;
- 192-193-На северо-восток - 50.38 м;
- 193-194-На северо-восток - 19.12 м;
- 194-195-На северо-восток - 12.76 м;
- 195-196-На северо-восток - 19.12 м;
- 196-197-На северо-восток - 64.71 м;
- 197-198-На северо-восток - 9.43 м;
- 198-199-На юго-запад - 3.13 м;
- 199-200-На юго-запад - 7.58 м;
- 200-201-На юго-восток - 8.40 м;
- 201-202-На юго-восток - 7.07 м;
- 202-203-На юго-восток - 10.12 м;
- 203-204-На юго-восток - 7.67 м;
- 204-205-На юго-восток - 7.44 м;

- 205-206-На юго-восток - 11.96 м;
- 206-207-На северо-восток - 7.10 м;
- 207-208-На северо-восток - 10.44 м;
- 208-209-На юго-восток - 16.64 м;
- 209-210-На юго-восток - 5.45 м;
- 210-211-На северо-восток - 13.68 м;
- 211-212-На северо-восток - 5.88 м;
- 212-213-На северо-запад - 6.05 м;
- 213-214-На северо-восток - 23.15 м;
- 214-215-На северо-запад - 57.03 м;
- 215-216-На северо-запад - 20.30 м;
- 216-217-На северо-восток - 53.20 м;
- 217-218-На северо-восток - 39.01 м;
- 218-219-На северо-восток - 30.44 м;
- 219-220-На северо-восток - 43.20 м;
- 220-221-На северо-восток - 163.37 м;
- 221-222-На северо-восток - 26.50 м;
- 222-223-На северо-восток - 71.88 м;
- 223-224-На северо-восток - 0.16 м;
- 224-225-На юго-восток - 21.11 м;
- 225-226-На юго-восток - 1.24 м;
- 226-227-На юго-восток - 6.04 м;
- 227-228-На юго-восток - 37.82 м;
- 228-229-На юго-восток - 1.10 м;
- 229-230-На юго-запад - 1.61 м;
- 230-231-На юго-восток - 9.98 м;
- 231-232-На юго-восток - 0.57 м;
- 232-233-На юго-восток - 15.69 м;
- 233-234-На юго-восток - 9.02 м;
- 234-235-На юго-восток - 1.30 м;
- 235-236-На юго-восток - 4.17 м;
- 236-237-На юго-восток - 20.49 м;
- 237-238-На юго-восток - 0.68 м;
- 238-239-На юго-восток - 22.36 м;
- 239-240-На юго-восток - 3.82 м;
- 240-241-На юго-восток - 24.36 м;
- 241-242-На юго-восток - 0.34 м;
- 242-243-На юго-восток - 27.53 м;
- 243-244-На юго-запад - 17.34 м;
- 244-245-На юго-запад - 21.01 м;
- 245-246-На юго-восток - 10.08 м;
- 246-247-На юго-восток - 10.59 м;
- 247-248-На юго-запад - 9.88 м;
- 248-249-На юго-запад - 1.61 м;
- 249-250-На юго-запад - 7.23 м;
- 250-251-На юго-восток - 2.73 м;
- 251-252-На юго-запад - 13.96 м;
- 252-253-На юго-запад - 7.83 м;
- 253-254-На юго-запад - 27.00 м;
- 254-255-На юго-запад - 37.36 м;

- 255-256-На юго-восток - 0.91 м;
- 256-257-На юго-восток - 12.44 м;
- 257-258-На юго-восток - 1.43 м;
- 258-259-На юго-запад - 10.39 м;
- 259-260-На северо-запад - 12.13 м;
- 260-261-На юго-запад - 44.81 м;
- 261-262-На юго-восток - 30.53 м;
- 262-263-На юго-восток - 11.99 м;
- 263-264-На юго-восток - 9.48 м;
- 264-265-На северо-восток - 2.88 м;
- 265-266-На север - 12.28 м;
- 266-267-На юго-восток - 12.01 м;
- 267-268-На юго-восток - 35.10 м;
- 268-269-На юго-восток - 2.93 м;
- 269-270-На юго-восток - 31.53 м;
- 270-271-На северо-восток - 6.38 м;
- 271-272-На северо-восток - 2.96 м;
- 272-273-На северо-восток - 6.20 м;
- 273-274-На северо-восток - 5.37 м;
- 274-275-На юго-восток - 8.64 м;
- 275-276-На северо-восток - 55.20 м;
- 276-277-На северо-восток - 11.72 м;
- 277-278-На северо-восток - 4.79 м;
- 278-279-На северо-восток - 64.65 м;
- 279-280-На северо-восток - 41.49 м;
- 280-281-На северо-запад - 3.00 м;
- 281-282-На северо-запад - 13.77 м;
- 282-283-На северо-восток - 8.06 м;
- 283-284-На северо-запад - 10.83 м;
- 284-285-На северо-запад - 10.76 м;
- 285-286-На северо-запад - 10.44 м;
- 286-287-На северо-запад - 10.29 м;
- 287-288-На северо-запад - 9.95 м;
- 288-289-На северо-запад - 9.58 м;
- 289-290-На юго-восток - 0.57 м;
- 290-291-На север - 1.14 м;
- 291-292-На северо-восток - 10.06 м;
- 292-293-На юго-восток - 45.47 м;
- 293-124-На северо-восток в исходную точку - 55.48 м.

Текстовое описание границ ЕЗОПЛ-3

- 294-295-На северо-восток - 112.60 м;
- 295-296-На юго-восток - 102.99 м;
- 296-297-На юго-восток - 88.57 м;
- 297-298-На юго-восток - 75.63 м;
- 298-299-На юго-восток - 1.92 м;
- 299-300-На юго-запад - 13.94 м;
- 300-301-На юго-запад - 6.49 м;
- 301-302-На юго-запад - 5.26 м;

- 302-303-На юго-запад - 5.94 м;
- 303-304-На юго-запад - 5.41 м;
- 304-305-На северо-запад - 5.84 м;
- 305-306-На северо-запад - 15.07 м;
- 306-307-На юго-запад - 13.98 м;
- 307-308-На юго-запад - 8.58 м;
- 308-309-На юго-запад - 2.90 м;
- 309-310-На юго-запад - 5.92 м;
- 310-311-На юго-запад - 20.94 м;
- 311-312-На юго-запад - 5.54 м;
- 312-313-На северо-запад - 10.45 м;
- 313-314-На северо-запад - 11.69 м;
- 314-315-На северо-запад - 8.48 м;
- 315-316-На северо-запад - 11.95 м;
- 316-317-На северо-запад - 20.26 м;
- 317-318-На северо-запад - 8.13 м;
- 318-319-На северо-запад - 3.88 м;
- 319-320-На юго-восток - 7.27 м;
- 320-321-На юго-запад - 17.18 м;
- 321-322-На юго-запад - 13.41 м;
- 322-323-На юго-запад - 11.34 м;
- 323-324-На юго-запад - 8.46 м;
- 324-325-На юго-запад - 6.50 м;
- 325-326-На северо-запад - 23.40 м;
- 326-327-На юго-запад - 8.92 м;
- 327-328-На юго-запад - 7.87 м;
- 328-329-На юго-запад - 7.67 м;
- 329-330-На юго-запад - 20.20 м;
- 330-331-На юго-запад - 24.91 м;
- 331-332-На северо-запад - 7.27 м;
- 332-333-На юго-запад - 7.94 м;
- 333-334-На юго-запад - 7.53 м;
- 334-335-На юго-запад - 4.21 м;
- 335-336-На юго-запад - 16.29 м;
- 336-337-На юго-запад - 3.44 м;
- 337-338-На юго-запад - 4.08 м;
- 338-339-На юго-запад - 22.47 м;
- 339-340-На юго-запад - 4.18 м;
- 340-341-На юго-запад - 7.61 м;
- 341-342-На юго-запад - 6.05 м;
- 342-343-На северо-запад - 4.85 м;
- 343-344-На юго-запад - 14.04 м;
- 344-345-На юго-запад - 12.86 м;
- 345-346-На северо-запад - 14.17 м;
- 346-347-На северо-запад - 4.18 м;
- 347-348-На северо-запад - 4.46 м;
- 348-349-На северо-запад - 6.38 м;
- 349-350-На юго-запад - 3.85 м;
- 350-351-На юго-запад - 10.72 м;
- 351-352-На юго-запад - 2.40 м;

- 352-353-На юго-запад - 5.89 м;
- 353-354-На юго-запад - 9.77 м;
- 354-355-На юго-запад - 14.60 м;
- 355-356-На северо-запад - 4.01 м;
- 356-357-На северо-запад - 2.80 м;
- 357-358-На северо-запад - 3.39 м;
- 358-359-На северо-запад - 4.62 м;
- 359-360-На северо-запад - 5.77 м;
- 360-361-На юго-запад - 1.48 м;
- 361-362-На юго-запад - 9.36 м;
- 362-363-На юго-запад - 9.75 м;
- 363-364-На юго-запад - 4.34 м;
- 364-365-На юго-запад - 8.97 м;
- 365-366-На юго-запад - 8.47 м;
- 366-367-На юго-запад - 5.21 м;
- 367-368-На юго-запад - 7.78 м;
- 368-369-На юго-запад - 5.93 м;
- 369-370-На юго-запад - 13.29 м;
- 370-371-На юго-запад - 9.18 м;
- 371-372-На юго-восток - 9.92 м;
- 372-373-На юго-запад - 6.72 м;
- 373-374-На юго-запад - 7.81 м;
- 374-375-На юго-запад - 10.07 м;
- 375-376-На юго-запад - 20.41 м;
- 376-377-На юго-запад - 34.03 м;
- 377-378-На юго-запад - 6.47 м;
- 378-379-На юго-запад - 17.31 м;
- 379-380-На север - 12.97 м;
- 380-381-На северо-запад - 8.11 м;
- 381-382-На северо-запад - 11.36 м;
- 382-383-На северо-запад - 2.99 м;
- 383-384-На северо-запад - 3.76 м;
- 384-385-На северо-запад - 5.26 м;
- 385-386-На северо-запад - 4.46 м;
- 386-387-На северо-запад - 3.41 м;
- 387-388-На северо-запад - 4.08 м;
- 388-389-На северо-запад - 3.36 м;
- 389-390-На северо-запад - 9.80 м;
- 390-391-На северо-восток - 17.12 м;
- 391-392-На северо-запад - 3.38 м;
- 392-393-На северо-восток - 39.95 м;
- 393-394-На северо-восток - 10.85 м;
- 394-395-На северо-восток - 27.71 м;
- 395-396-На северо-восток - 1.05 м;
- 396-397-На северо-восток - 26.06 м;
- 397-398-На северо-восток - 9.77 м;
- 398-399-На юго-восток - 4.80 м;
- 399-400-На юго-восток - 1.59 м;
- 400-401-На юго-восток - 5.56 м;
- 401-402-На северо-восток - 4.40 м;

- 402-403-На северо-восток - 10.27 м;
- 403-404-На северо-запад - 17.07 м;
- 404-405-На северо-запад - 10.02 м;
- 405-406-На северо-восток - 9.03 м;
- 406-407-На северо-восток - 7.29 м;
- 407-408-На северо-восток - 16.27 м;
- 408-409-На северо-восток - 14.34 м;
- 409-410-На северо-восток - 12.98 м;
- 410-411-На северо-восток - 9.41 м;
- 411-412-На северо-восток - 19.65 м;
- 412-413-На северо-восток - 12.71 м;
- 413-414-На северо-восток - 19.10 м;
- 414-294-На северо-восток в исходную точку - 35.99 м.

Ведомость координат характерных поворотных точек границ единой зоны охраняемого природного ландшафта ЕЗОПЛ

Ведомость координат характерных поворотных точек границ ЕЗОПЛ-1

| Система координат СК-63 зона 5 | | |
|--------------------------------------|---------------|------------|
| Обозначение характерных точек границ | Координаты. м | |
| | X | Y |
| 1 | 4918512.53 | 5191993.82 |
| 2 | 4918510.59 | 5192010.48 |
| 3 | 4918499.53 | 5192018.49 |
| 4 | 4918493.93 | 5192027.67 |
| 5 | 4918495.45 | 5192037.53 |
| 6 | 4918504.99 | 5192056.24 |
| 7 | 4918512.97 | 5192065.90 |
| 8 | 4918502.77 | 5192081.73 |
| 9 | 4918491.87 | 5192085.66 |
| 10 | 4918458.46 | 5192061.09 |
| 11 | 4918433.69 | 5192048.03 |
| 12 | 4918364.41 | 5192036.81 |
| 13 | 4918350.71 | 5192037.21 |
| 14 | 4918333.46 | 5192041.50 |
| 15 | 4918276.71 | 5192083.94 |
| 16 | 4918252.68 | 5192090.43 |
| 17 | 4918236.90 | 5192092.27 |
| 18 | 4918235.20 | 5192089.63 |
| 19 | 4918229.34 | 5192088.87 |
| 20 | 4918227.18 | 5192090.35 |
| 21 | 4918181.65 | 5192084.30 |
| 22 | 4918149.42 | 5192076.12 |
| 23 | 4918084.64 | 5192048.87 |
| 24 | 4918059.47 | 5192045.46 |
| 25 | 4918036.40 | 5192042.27 |
| 26 | 4918041.38 | 5192032.24 |
| 27 | 4918053.99 | 5192024.81 |

| | | |
|----|------------|------------|
| 28 | 4918053.44 | 5192016.82 |
| 29 | 4918063.73 | 5192007.05 |
| 30 | 4918065.16 | 5192006.48 |
| 31 | 4918066.34 | 5192005.51 |
| 32 | 4918066.11 | 5192004.19 |
| 33 | 4918062.67 | 5192001.60 |
| 34 | 4918051.60 | 5191994.79 |
| 35 | 4918040.03 | 5191983.73 |
| 36 | 4918042.00 | 5191982.29 |
| 37 | 4918036.25 | 5191973.94 |
| 38 | 4918046.47 | 5191960.75 |
| 39 | 4918067.13 | 5191937.30 |
| 40 | 4918051.88 | 5191924.29 |
| 41 | 4918025.41 | 5191901.72 |
| 42 | 4918018.36 | 5191888.61 |
| 43 | 4918047.90 | 5191895.69 |
| 44 | 4918065.54 | 5191906.17 |
| 45 | 4918072.65 | 5191908.58 |
| 46 | 4918084.66 | 5191909.83 |
| 47 | 4918094.26 | 5191911.66 |
| 48 | 4918102.29 | 5191911.57 |
| 49 | 4918106.92 | 5191909.57 |
| 50 | 4918111.23 | 5191905.36 |
| 51 | 4918122.25 | 5191877.71 |
| 52 | 4918130.27 | 5191837.50 |
| 53 | 4918131.38 | 5191807.96 |
| 54 | 4918098.15 | 5191799.62 |
| 55 | 4918103.76 | 5191838.75 |
| 56 | 4918081.18 | 5191858.83 |
| 57 | 4918067.76 | 5191856.79 |
| 58 | 4918052.71 | 5191839.91 |
| 59 | 4918056.62 | 5191838.82 |
| 60 | 4918064.24 | 5191836.37 |
| 61 | 4918067.39 | 5191846.30 |
| 62 | 4918073.44 | 5191846.15 |
| 63 | 4918078.18 | 5191847.37 |
| 64 | 4918083.21 | 5191849.28 |
| 65 | 4918093.50 | 5191837.67 |
| 66 | 4918090.08 | 5191831.79 |
| 67 | 4918072.78 | 5191824.76 |
| 68 | 4918066.11 | 5191816.46 |
| 69 | 4918063.19 | 5191814.82 |
| 70 | 4918049.63 | 5191810.40 |
| 71 | 4918048.73 | 5191815.40 |
| 72 | 4918043.33 | 5191821.26 |
| 73 | 4918042.93 | 5191817.04 |
| 74 | 4918049.39 | 5191795.76 |
| 75 | 4918035.63 | 5191794.23 |
| 76 | 4918032.21 | 5191771.11 |

| | | |
|-----|------------|------------|
| 77 | 4918020.32 | 5191770.95 |
| 78 | 4918012.28 | 5191776.68 |
| 79 | 4918004.97 | 5191788.61 |
| 80 | 4917993.93 | 5191783.26 |
| 81 | 4917985.57 | 5191767.77 |
| 82 | 4917985.63 | 5191767.51 |
| 83 | 4917985.61 | 5191767.37 |
| 84 | 4917985.37 | 5191764.91 |
| 85 | 4917985.33 | 5191764.42 |
| 86 | 4917985.36 | 5191764.43 |
| 87 | 4918012.29 | 5191745.98 |
| 88 | 4918012.48 | 5191740.81 |
| 89 | 4918012.66 | 5191735.79 |
| 90 | 4918012.76 | 5191732.89 |
| 91 | 4918012.64 | 5191732.03 |
| 92 | 4918012.63 | 5191730.43 |
| 93 | 4918012.55 | 5191719.87 |
| 94 | 4918012.25 | 5191719.78 |
| 95 | 4918015.73 | 5191710.92 |
| 96 | 4918049.32 | 5191722.05 |
| 97 | 4918090.11 | 5191730.82 |
| 98 | 4918106.96 | 5191750.61 |
| 99 | 4918114.90 | 5191751.84 |
| 100 | 4918132.95 | 5191732.00 |
| 101 | 4918217.21 | 5191715.95 |
| 102 | 4918259.14 | 5191713.72 |
| 103 | 4918292.70 | 5191712.45 |
| 104 | 4918323.15 | 5191716.75 |
| 105 | 4918359.51 | 5191727.98 |
| 106 | 4918418.85 | 5191750.40 |
| 107 | 4918348.37 | 5191876.81 |
| 108 | 4918342.09 | 5191884.97 |
| 109 | 4918339.14 | 5191920.00 |
| 110 | 4918351.55 | 5191938.34 |
| 111 | 4918358.25 | 5191952.40 |
| 112 | 4918383.74 | 5191955.62 |
| 113 | 4918436.84 | 5191960.97 |
| 114 | 4918441.32 | 5191970.59 |
| 115 | 4918448.11 | 5191969.30 |
| 116 | 4918449.71 | 5191969.76 |
| 117 | 4918452.87 | 5191972.05 |
| 118 | 4918457.44 | 5191974.06 |
| 119 | 4918472.55 | 5191985.66 |
| 120 | 4918481.53 | 5191990.04 |
| 121 | 4918490.98 | 5191993.47 |
| 122 | 4918493.03 | 5191993.90 |
| 123 | 4918500.95 | 5191994.11 |
| 1 | 4918512.53 | 5191993.82 |

Ведомость координат характерных поворотных точек границ ЕЗОПЛ-2

| Система координат СК-63 зона 5 | | |
|--------------------------------------|---------------|------------|
| Обозначение характерных точек границ | Координаты, м | |
| | X | Y |
| 124 | 4917800.15 | 5191908.05 |
| 125 | 4917793.41 | 5191933.41 |
| 126 | 4917707.84 | 5191935.26 |
| 127 | 4917672.38 | 5191946.32 |
| 128 | 4917601.62 | 5191981.02 |
| 129 | 4917591.28 | 5191987.12 |
| 130 | 4917590.04 | 5191980.62 |
| 131 | 4917580.28 | 5191968.06 |
| 132 | 4917557.50 | 5191951.69 |
| 133 | 4917544.48 | 5191937.20 |
| 134 | 4917532.04 | 5191936.61 |
| 135 | 4917529.16 | 5191936.62 |
| 136 | 4917520.55 | 5191939.60 |
| 137 | 4917512.04 | 5191943.56 |
| 138 | 4917505.34 | 5191949.37 |
| 139 | 4917484.03 | 5191955.47 |
| 140 | 4917457.53 | 5191963.05 |
| 141 | 4917446.43 | 5191969.72 |
| 142 | 4917438.09 | 5191965.89 |
| 143 | 4917435.55 | 5191963.88 |
| 144 | 4917434.05 | 5191962.10 |
| 145 | 4917432.27 | 5191959.68 |
| 146 | 4917411.54 | 5191930.00 |
| 147 | 4917421.68 | 5191923.45 |
| 148 | 4917415.68 | 5191915.95 |
| 149 | 4917412.72 | 5191908.46 |
| 150 | 4917407.48 | 5191897.42 |
| 151 | 4917401.55 | 5191886.52 |
| 152 | 4917397.33 | 5191875.82 |
| 153 | 4917397.76 | 5191859.70 |
| 154 | 4917393.38 | 5191845.18 |
| 155 | 4917393.08 | 5191839.67 |
| 156 | 4917391.20 | 5191839.24 |
| 157 | 4917384.92 | 5191825.49 |
| 158 | 4917386.84 | 5191818.81 |
| 159 | 4917386.96 | 5191816.87 |
| 160 | 4917379.05 | 5191807.49 |
| 161 | 4917378.71 | 5191804.36 |
| 162 | 4917375.24 | 5191796.03 |
| 163 | 4917374.22 | 5191777.47 |
| 164 | 4917376.10 | 5191762.19 |
| 165 | 4917395.28 | 5191728.61 |
| 166 | 4917397.36 | 5191721.25 |
| 167 | 4917398.88 | 5191721.88 |

| | | |
|-----|------------|------------|
| 168 | 4917402.33 | 5191713.52 |
| 169 | 4917392.65 | 5191711.16 |
| 170 | 4917371.73 | 5191709.94 |
| 171 | 4917350.73 | 5191702.05 |
| 172 | 4917346.60 | 5191701.32 |
| 173 | 4917332.58 | 5191705.68 |
| 174 | 4917325.67 | 5191708.92 |
| 175 | 4917309.71 | 5191698.97 |
| 176 | 4917302.92 | 5191694.74 |
| 177 | 4917272.92 | 5191694.59 |
| 178 | 4917261.57 | 5191693.86 |
| 179 | 4917244.50 | 5191692.34 |
| 180 | 4917228.08 | 5191684.65 |
| 181 | 4917180.33 | 5191694.83 |
| 182 | 4917167.17 | 5191692.42 |
| 183 | 4917141.27 | 5191677.21 |
| 184 | 4917113.72 | 5191651.18 |
| 185 | 4917157.77 | 5191424.86 |
| 186 | 4917170.11 | 5191351.97 |
| 187 | 4917177.77 | 5191357.24 |
| 188 | 4917215.48 | 5191376.59 |
| 189 | 4917262.44 | 5191394.96 |
| 190 | 4917318.99 | 5191408.99 |
| 191 | 4917407.65 | 5191421.42 |
| 192 | 4917443.57 | 5191430.54 |
| 193 | 4917490.99 | 5191447.55 |
| 194 | 4917506.99 | 5191458.01 |
| 195 | 4917516.38 | 5191466.65 |
| 196 | 4917528.18 | 5191481.69 |
| 197 | 4917560.79 | 5191537.58 |
| 198 | 4917567.19 | 5191544.50 |
| 199 | 4917564.06 | 5191544.43 |
| 200 | 4917556.50 | 5191543.90 |
| 201 | 4917548.67 | 5191546.93 |
| 202 | 4917542.54 | 5191550.45 |
| 203 | 4917535.68 | 5191557.89 |
| 204 | 4917531.65 | 5191564.42 |
| 205 | 4917529.03 | 5191571.38 |
| 206 | 4917528.93 | 5191583.34 |
| 207 | 4917529.46 | 5191590.42 |
| 208 | 4917530.92 | 5191600.76 |
| 209 | 4917529.48 | 5191617.34 |
| 210 | 4917528.35 | 5191622.67 |
| 211 | 4917532.87 | 5191635.58 |
| 212 | 4917538.11 | 5191638.25 |
| 213 | 4917540.78 | 5191632.82 |
| 214 | 4917560.77 | 5191644.49 |
| 215 | 4917605.06 | 5191608.56 |
| 216 | 4917607.89 | 5191588.46 |

| | | |
|-----|------------|------------|
| 217 | 4917643.44 | 5191628.04 |
| 218 | 4917676.85 | 5191648.17 |
| 219 | 4917705.64 | 5191658.05 |
| 220 | 4917748.20 | 5191665.45 |
| 221 | 4917910.73 | 5191682.00 |
| 222 | 4917937.00 | 5191685.49 |
| 223 | 4918005.52 | 5191707.22 |
| 224 | 4918005.54 | 5191707.37 |
| 225 | 4917984.80 | 5191711.29 |
| 226 | 4917983.58 | 5191711.52 |
| 227 | 4917977.64 | 5191712.64 |
| 228 | 4917940.48 | 5191719.66 |
| 229 | 4917939.39 | 5191719.80 |
| 230 | 4917939.19 | 5191718.20 |
| 231 | 4917929.38 | 5191720.03 |
| 232 | 4917928.81 | 5191720.06 |
| 233 | 4917913.14 | 5191720.87 |
| 234 | 4917904.13 | 5191721.28 |
| 235 | 4917902.83 | 5191721.35 |
| 236 | 4917898.67 | 5191721.59 |
| 237 | 4917878.20 | 5191722.60 |
| 238 | 4917877.52 | 5191722.63 |
| 239 | 4917855.18 | 5191723.65 |
| 240 | 4917851.36 | 5191723.83 |
| 241 | 4917827.03 | 5191725.01 |
| 242 | 4917826.92 | 5191725.33 |
| 243 | 4917801.54 | 5191735.99 |
| 244 | 4917786.37 | 5191727.59 |
| 245 | 4917766.10 | 5191722.06 |
| 246 | 4917756.02 | 5191722.15 |
| 247 | 4917745.89 | 5191725.25 |
| 248 | 4917738.44 | 5191718.76 |
| 249 | 4917737.23 | 5191717.70 |
| 250 | 4917730.01 | 5191717.42 |
| 251 | 4917727.34 | 5191718.01 |
| 252 | 4917713.47 | 5191716.43 |
| 253 | 4917705.83 | 5191714.71 |
| 254 | 4917678.97 | 5191711.96 |
| 255 | 4917641.79 | 5191708.29 |
| 256 | 4917641.67 | 5191709.19 |
| 257 | 4917640.73 | 5191721.59 |
| 258 | 4917640.61 | 5191723.01 |
| 259 | 4917630.36 | 5191721.32 |
| 260 | 4917632.16 | 5191709.32 |
| 261 | 4917587.83 | 5191702.81 |
| 262 | 4917566.05 | 5191724.20 |
| 263 | 4917554.36 | 5191726.88 |
| 264 | 4917552.57 | 5191736.19 |
| 265 | 4917554.31 | 5191738.49 |

| | | |
|-----|------------|------------|
| 266 | 4917566.59 | 5191738.62 |
| 267 | 4917562.09 | 5191749.75 |
| 268 | 4917531.80 | 5191767.49 |
| 269 | 4917530.56 | 5191770.14 |
| 270 | 4917499.09 | 5191772.01 |
| 271 | 4917499.74 | 5191778.36 |
| 272 | 4917500.54 | 5191781.21 |
| 273 | 4917503.17 | 5191786.82 |
| 274 | 4917505.96 | 5191791.41 |
| 275 | 4917499.14 | 5191796.72 |
| 276 | 4917538.01 | 5191835.92 |
| 277 | 4917547.50 | 5191842.80 |
| 278 | 4917552.00 | 5191844.43 |
| 279 | 4917616.50 | 5191848.82 |
| 280 | 4917657.98 | 5191849.60 |
| 281 | 4917660.24 | 5191847.63 |
| 282 | 4917674.00 | 5191847.05 |
| 283 | 4917674.13 | 5191855.11 |
| 284 | 4917684.96 | 5191854.80 |
| 285 | 4917695.72 | 5191854.50 |
| 286 | 4917706.16 | 5191854.23 |
| 287 | 4917716.45 | 5191853.95 |
| 288 | 4917726.40 | 5191853.67 |
| 289 | 4917735.98 | 5191853.41 |
| 290 | 4917735.92 | 5191853.98 |
| 291 | 4917737.06 | 5191853.97 |
| 292 | 4917746.99 | 5191855.61 |
| 293 | 4917745.12 | 5191901.05 |
| 124 | 4917800.15 | 5191908.05 |

Ведомость координат характерных поворотных точек границ ЕЗОПЛ-3

| Система координат СК-63 зона 5 | | |
|--------------------------------------|---------------|------------|
| Обозначение характерных точек границ | Координаты. м | |
| | X | Y |
| 294 | 4917282.15 | 5192062.44 |
| 295 | 4917330.51 | 5192164.13 |
| 296 | 4917323.45 | 5192266.88 |
| 297 | 4917300.52 | 5192352.43 |
| 298 | 4917286.53 | 5192426.75 |
| 299 | 4917285.05 | 5192427.97 |
| 300 | 4917275.26 | 5192418.05 |
| 301 | 4917271.08 | 5192413.08 |
| 302 | 4917267.69 | 5192409.06 |
| 303 | 4917264.77 | 5192403.89 |
| 304 | 4917263.48 | 5192398.64 |
| 305 | 4917263.80 | 5192392.81 |
| 306 | 4917268.08 | 5192378.36 |
| 307 | 4917266.05 | 5192364.53 |

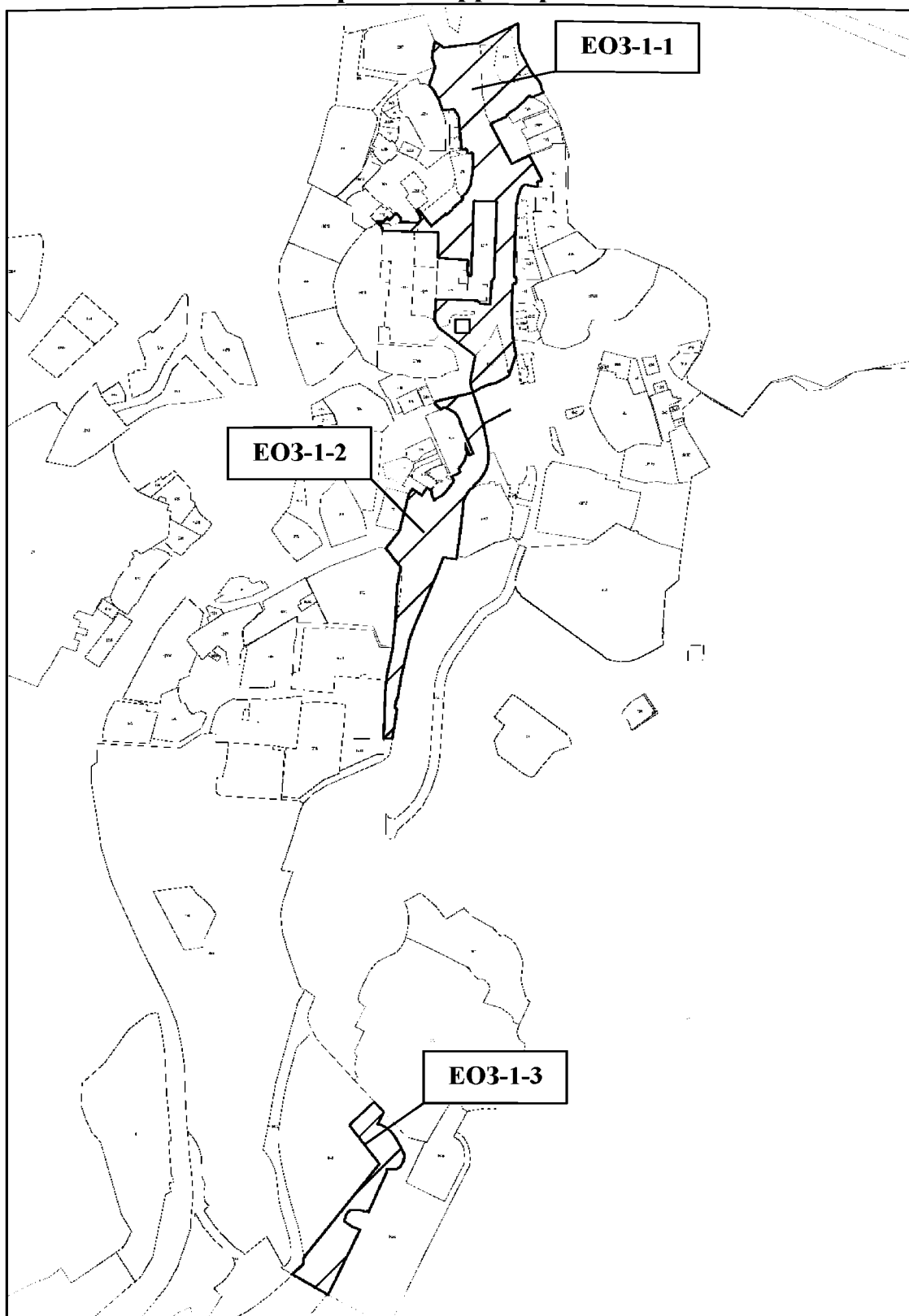
| | | |
|-----|------------|------------|
| 308 | 4917264.25 | 5192356.14 |
| 309 | 4917262.63 | 5192353.73 |
| 310 | 4917261.42 | 5192347.94 |
| 311 | 4917254.62 | 5192328.13 |
| 312 | 4917252.19 | 5192323.15 |
| 313 | 4917256.61 | 5192313.68 |
| 314 | 4917260.26 | 5192302.57 |
| 315 | 4917261.27 | 5192294.15 |
| 316 | 4917263.07 | 5192282.34 |
| 317 | 4917268.96 | 5192262.95 |
| 318 | 4917270.41 | 5192254.95 |
| 319 | 4917271.28 | 5192251.17 |
| 320 | 4917264.02 | 5192251.59 |
| 321 | 4917259.79 | 5192234.94 |
| 322 | 4917252.62 | 5192223.61 |
| 323 | 4917252.28 | 5192212.28 |
| 324 | 4917251.40 | 5192203.87 |
| 325 | 4917250.11 | 5192197.50 |
| 326 | 4917252.99 | 5192174.28 |
| 327 | 4917252.79 | 5192165.36 |
| 328 | 4917250.38 | 5192157.87 |
| 329 | 4917247.74 | 5192150.67 |
| 330 | 4917240.49 | 5192131.82 |
| 331 | 4917237.76 | 5192107.06 |
| 332 | 4917239.25 | 5192099.94 |
| 333 | 4917234.17 | 5192093.84 |
| 334 | 4917228.93 | 5192088.43 |
| 335 | 4917224.97 | 5192086.99 |
| 336 | 4917209.06 | 5192083.50 |
| 337 | 4917206.19 | 5192081.60 |
| 338 | 4917203.06 | 5192078.99 |
| 339 | 4917194.72 | 5192058.13 |
| 340 | 4917193.21 | 5192054.23 |
| 341 | 4917187.19 | 5192049.57 |
| 342 | 4917187.09 | 5192043.52 |
| 343 | 4917187.39 | 5192038.68 |
| 344 | 4917173.73 | 5192035.43 |
| 345 | 4917162.05 | 5192030.04 |
| 346 | 4917165.50 | 5192016.30 |
| 347 | 4917166.64 | 5192012.28 |
| 348 | 4917167.19 | 5192007.85 |
| 349 | 4917167.24 | 5192001.47 |
| 350 | 4917166.84 | 5191997.64 |
| 351 | 4917164.69 | 5191987.14 |
| 352 | 4917164.25 | 5191984.78 |
| 353 | 4917163.79 | 5191978.91 |
| 354 | 4917163.76 | 5191969.14 |
| 355 | 4917163.75 | 5191954.54 |
| 356 | 4917163.79 | 5191950.53 |

| | | |
|-----|------------|------------|
| 357 | 4917164.55 | 5191947.83 |
| 358 | 4917166.39 | 5191944.98 |
| 359 | 4917169.30 | 5191941.39 |
| 360 | 4917172.94 | 5191936.91 |
| 361 | 4917171.99 | 5191935.78 |
| 362 | 4917164.72 | 5191929.89 |
| 363 | 4917157.73 | 5191923.09 |
| 364 | 4917155.84 | 5191919.18 |
| 365 | 4917153.56 | 5191910.50 |
| 366 | 4917151.14 | 5191902.38 |
| 367 | 4917148.44 | 5191897.93 |
| 368 | 4917141.81 | 5191893.86 |
| 369 | 4917137.56 | 5191889.72 |
| 370 | 4917132.04 | 5191877.63 |
| 371 | 4917123.54 | 5191874.15 |
| 372 | 4917113.62 | 5191874.16 |
| 373 | 4917108.10 | 5191870.32 |
| 374 | 4917104.06 | 5191863.64 |
| 375 | 4917098.59 | 5191855.18 |
| 376 | 4917079.99 | 5191846.77 |
| 377 | 4917046.15 | 5191843.18 |
| 378 | 4917039.71 | 5191842.51 |
| 379 | 4917039.51 | 5191825.20 |
| 380 | 4917052.48 | 5191825.04 |
| 381 | 4917060.53 | 5191824.07 |
| 382 | 4917071.40 | 5191820.78 |
| 383 | 4917074.25 | 5191819.88 |
| 384 | 4917077.60 | 5191818.17 |
| 385 | 4917082.27 | 5191815.76 |
| 386 | 4917085.89 | 5191813.15 |
| 387 | 4917089.13 | 5191812.09 |
| 388 | 4917093.20 | 5191811.81 |
| 389 | 4917096.56 | 5191811.74 |
| 390 | 4917106.33 | 5191810.93 |
| 391 | 4917114.18 | 5191826.14 |
| 392 | 4917117.33 | 5191824.91 |
| 393 | 4917144.78 | 5191853.93 |
| 394 | 4917152.07 | 5191861.96 |
| 395 | 4917168.11 | 5191884.55 |
| 396 | 4917168.91 | 5191885.23 |
| 397 | 4917179.52 | 5191909.03 |
| 398 | 4917187.32 | 5191914.91 |
| 399 | 4917187.27 | 5191919.71 |
| 400 | 4917186.22 | 5191920.91 |
| 401 | 4917182.63 | 5191925.15 |
| 402 | 4917186.96 | 5191925.91 |
| 403 | 4917197.19 | 5191926.79 |
| 404 | 4917214.08 | 5191924.32 |
| 405 | 4917224.01 | 5191923.00 |

| | | |
|-----|------------|------------|
| 406 | 4917232.07 | 5191927.07 |
| 407 | 4917236.73 | 5191932.68 |
| 408 | 4917246.04 | 5191946.02 |
| 409 | 4917252.29 | 5191958.93 |
| 410 | 4917255.46 | 5191971.52 |
| 411 | 4917258.21 | 5191980.52 |
| 412 | 4917266.57 | 5191998.30 |
| 413 | 4917272.63 | 5192009.47 |
| 414 | 4917281.36 | 5192026.46 |
| 294 | 4917282.15 | 5192062.44 |

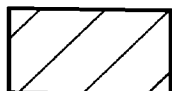
Схема границ объединенной зоны охраны объектов культурного наследия

План границ территории ЕОЗ-1



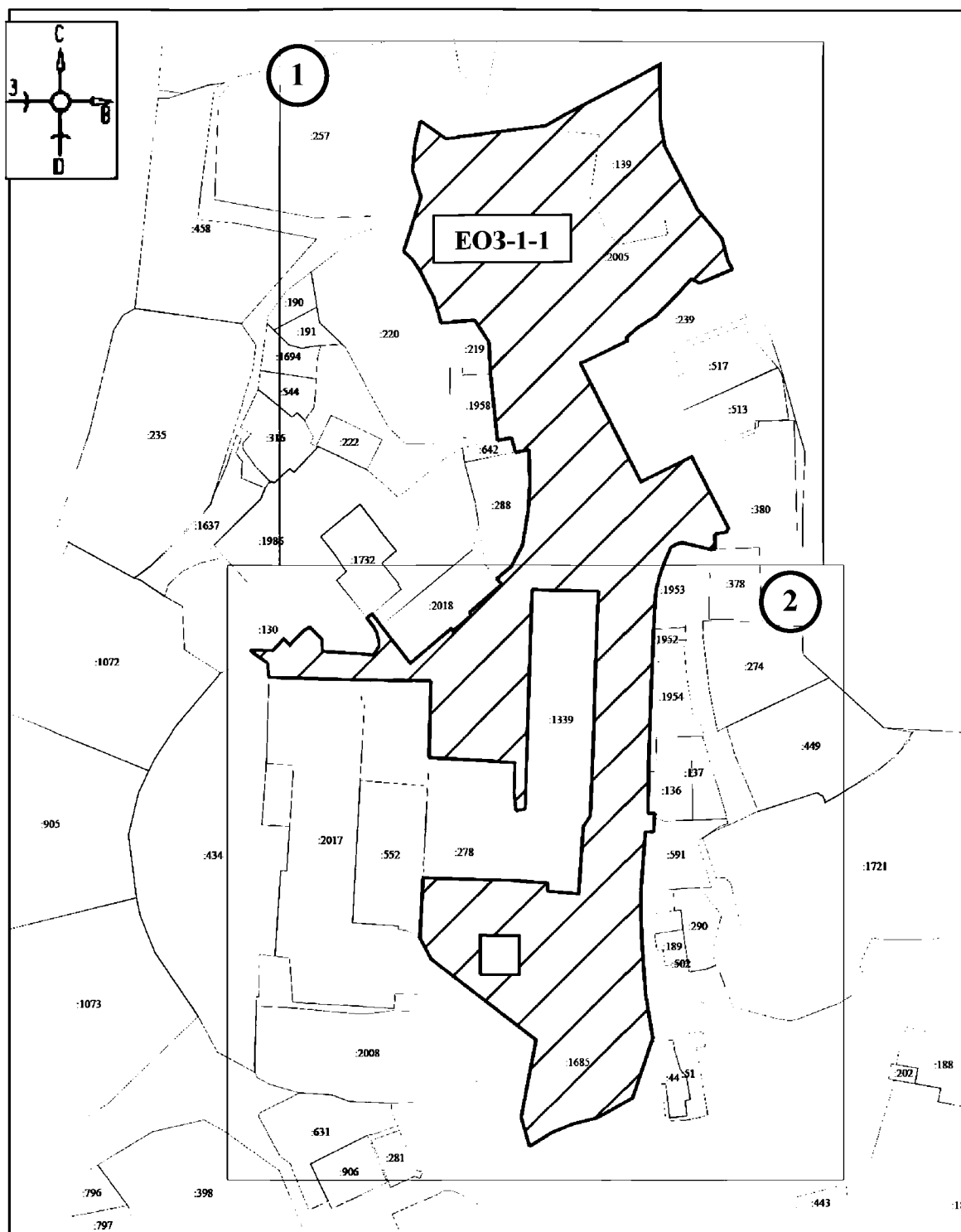
Масштаб 1:4500

Используемые условные знаки и обозначения:



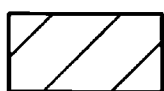
- границы территории ЕОЗ-1

План границ территории ЕОЗ-1-1



Масштаб 1:1500

Используемые условные знаки и обозначения:

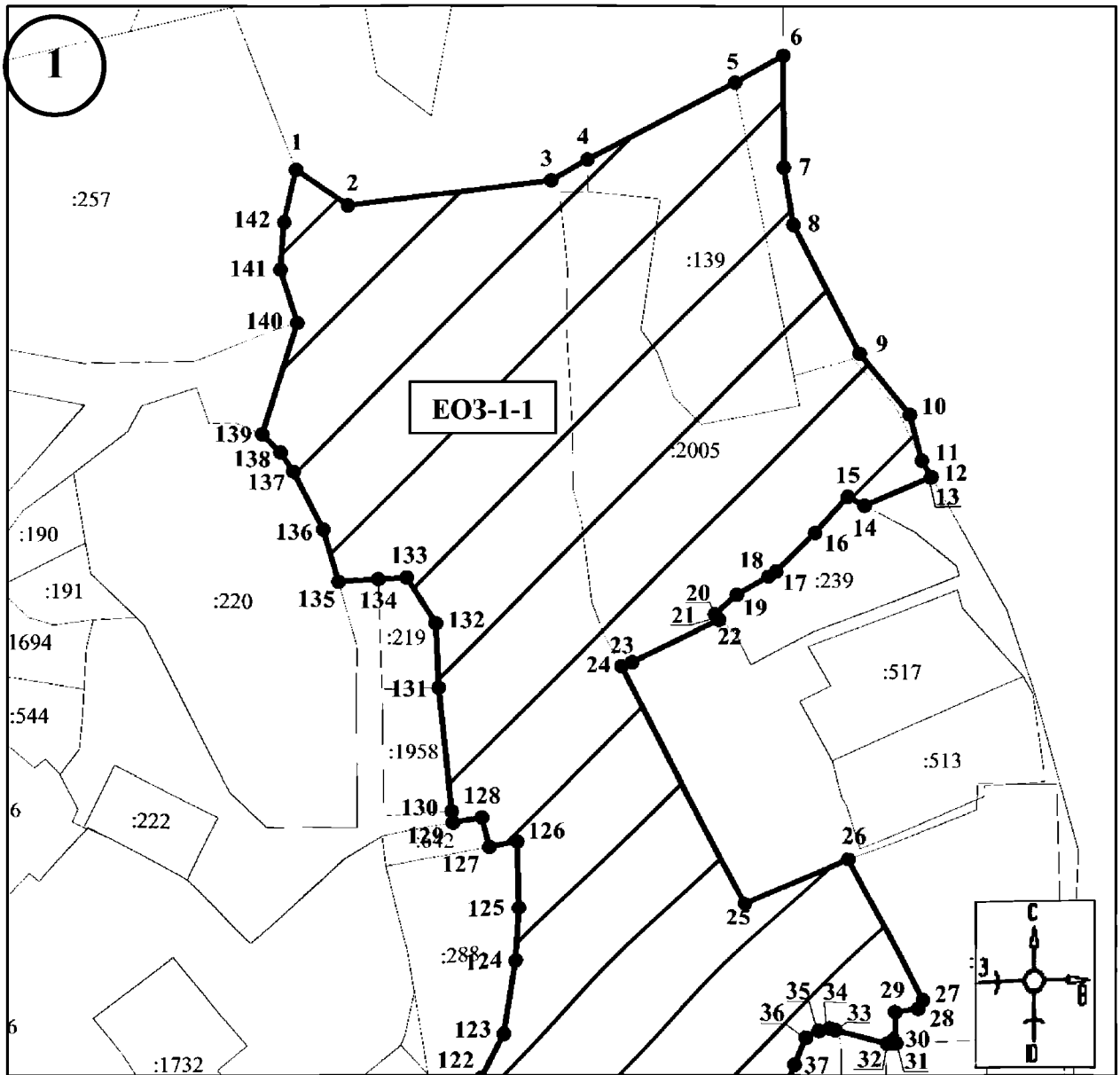


- границы территории ЕОЗ-1-1



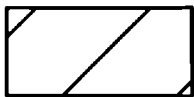
- номер листа

План границ территории ЕОЗ-1-1



Масштаб 1:500

Используемые условные знаки и обозначения:

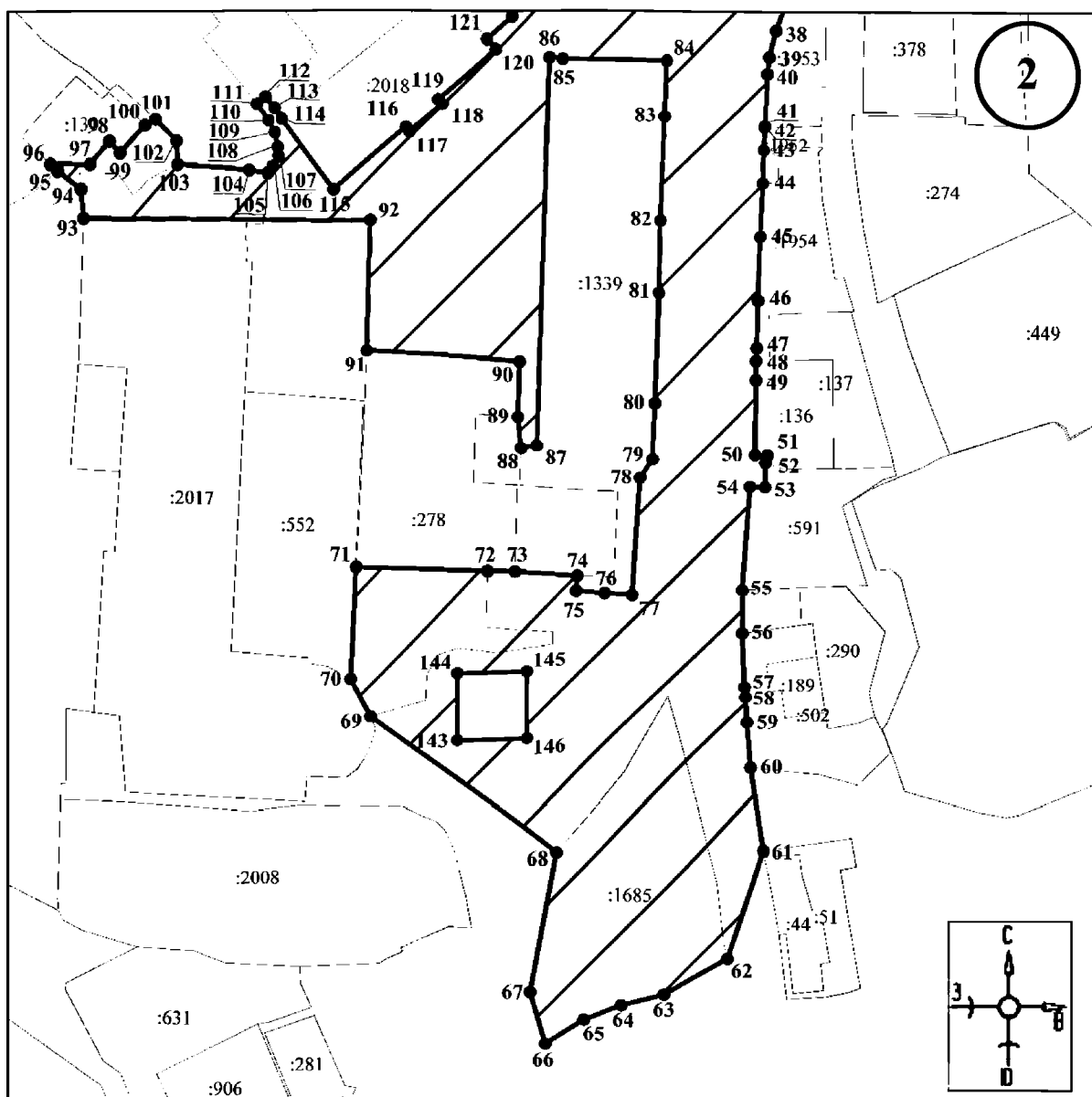


- границы территории ЕОЗ-1-1



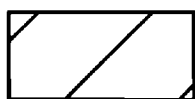
- обозначение характерной (поворотной) точки

План границ территории ЕОЗ-1-1



Масштаб 1:500

Используемые условные знаки и обозначения:



- границы территории ЕОЗ-1-1



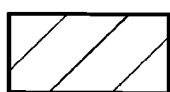
- обозначение характерной (поворотной) точки

План границ территории ЕОЗ-1-2



Масштаб 1:1500

Используемые условные знаки и обозначения:

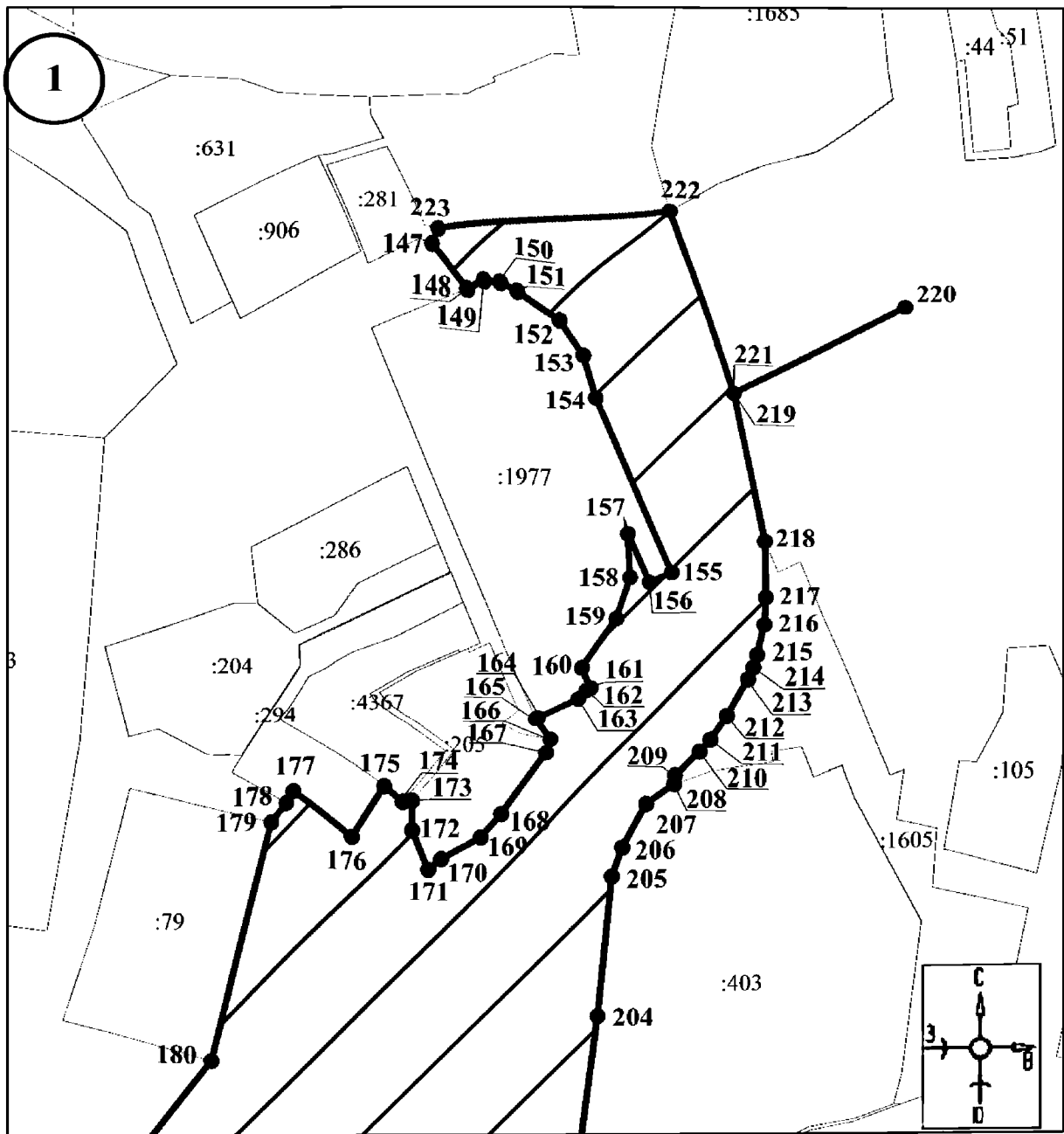


- границы территории ЕОЗ-1-2



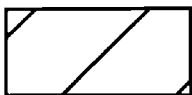
- номер листа

План границ территории ЕОЗ-1-2



Масштаб 1:500

Используемые условные знаки и обозначения:

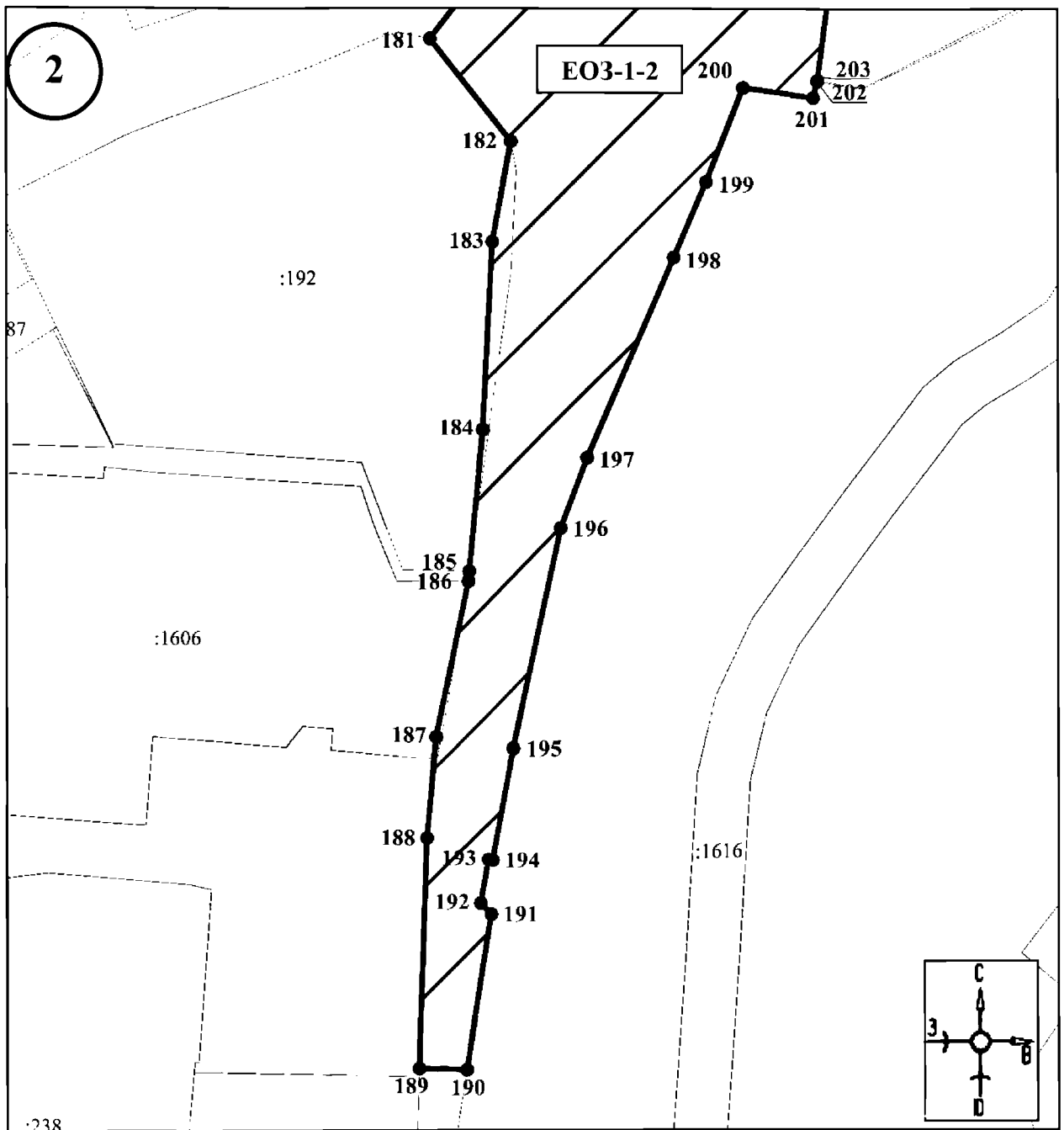


- границы территории ЕОЗ-1-2



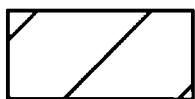
- обозначение характерной (поворотной) точки

План границ территории ЕОЗ-1-2



Масштаб 1:500

Используемые условные знаки и обозначения:

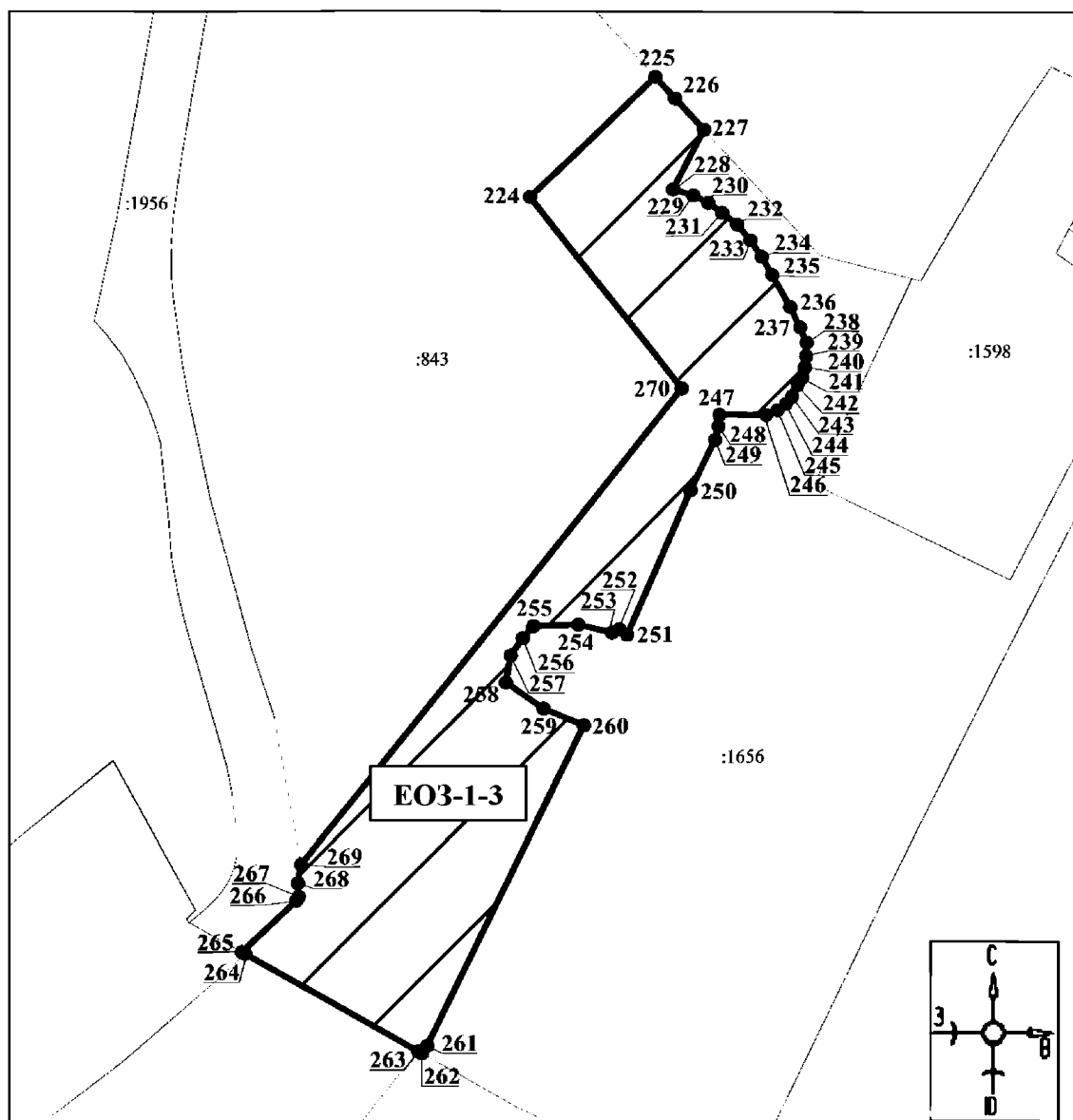


- границы территории ЕОЗ-1-2



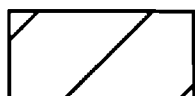
- обозначение характерной (поворотной) точки

План границ территории ЕОЗ-1-3



Масштаб 1:1000

Используемые условные знаки и обозначения:

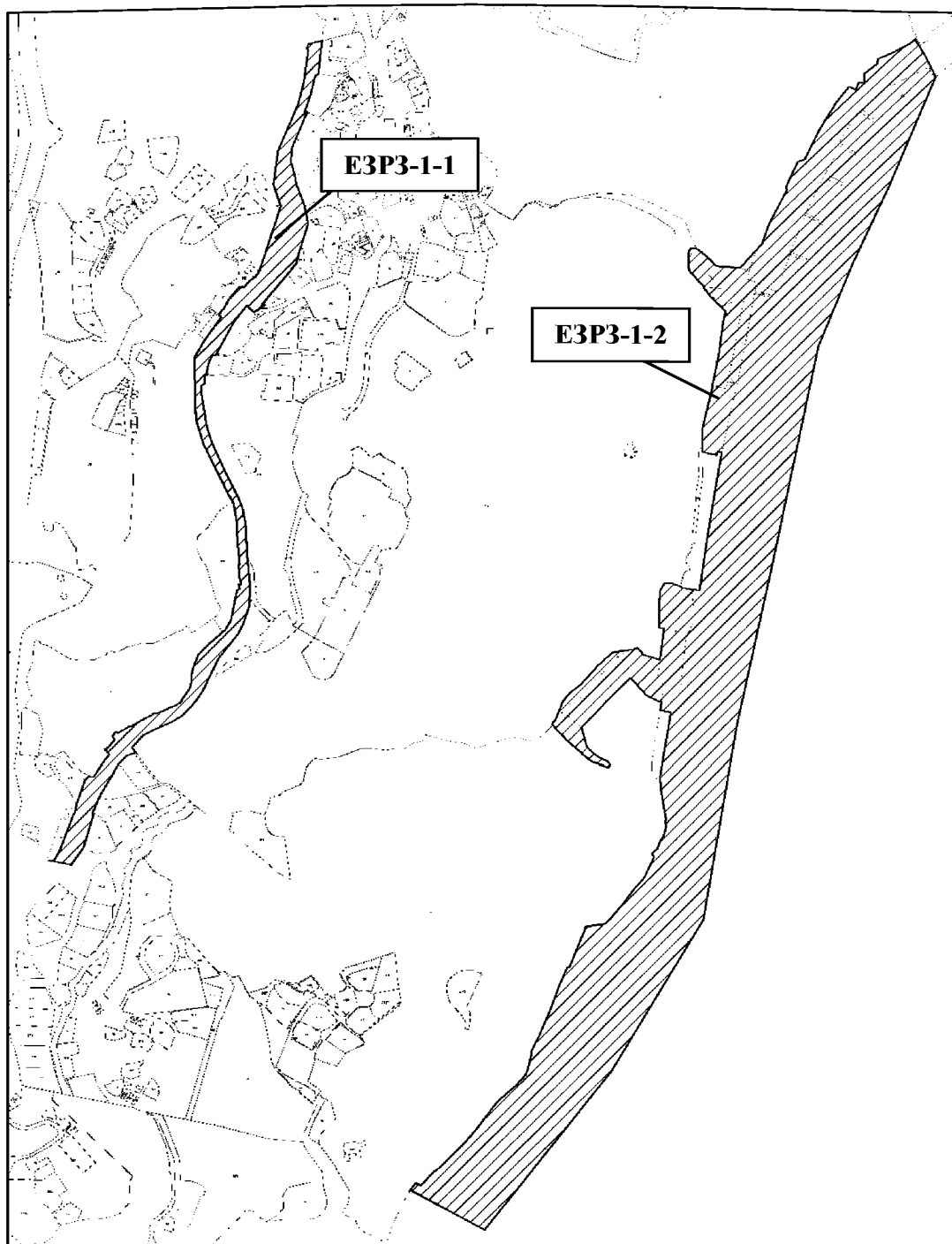


- границы территории ЕОЗ-1-3



- обозначение характерной (поворотной) точки

План границ территории ЕЗРЗ-1



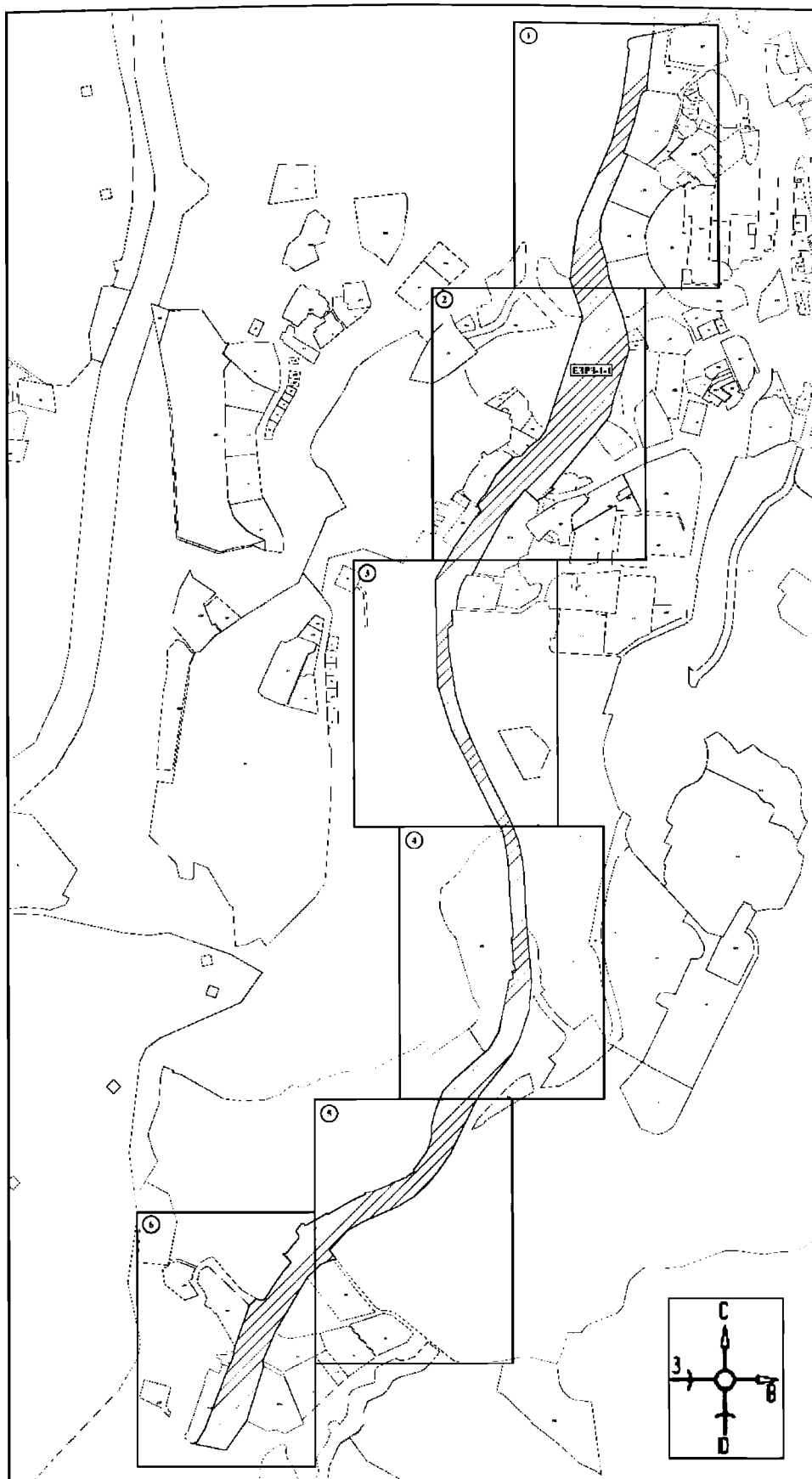
Масштаб 1:10000

Используемые условные знаки и обозначения:



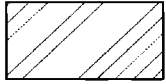
- границы территории ЕЗРЗ-1

План границ территории ЕЗРЗ-1-1



Масштаб 1:5000

Используемые условные знаки и обозначения:

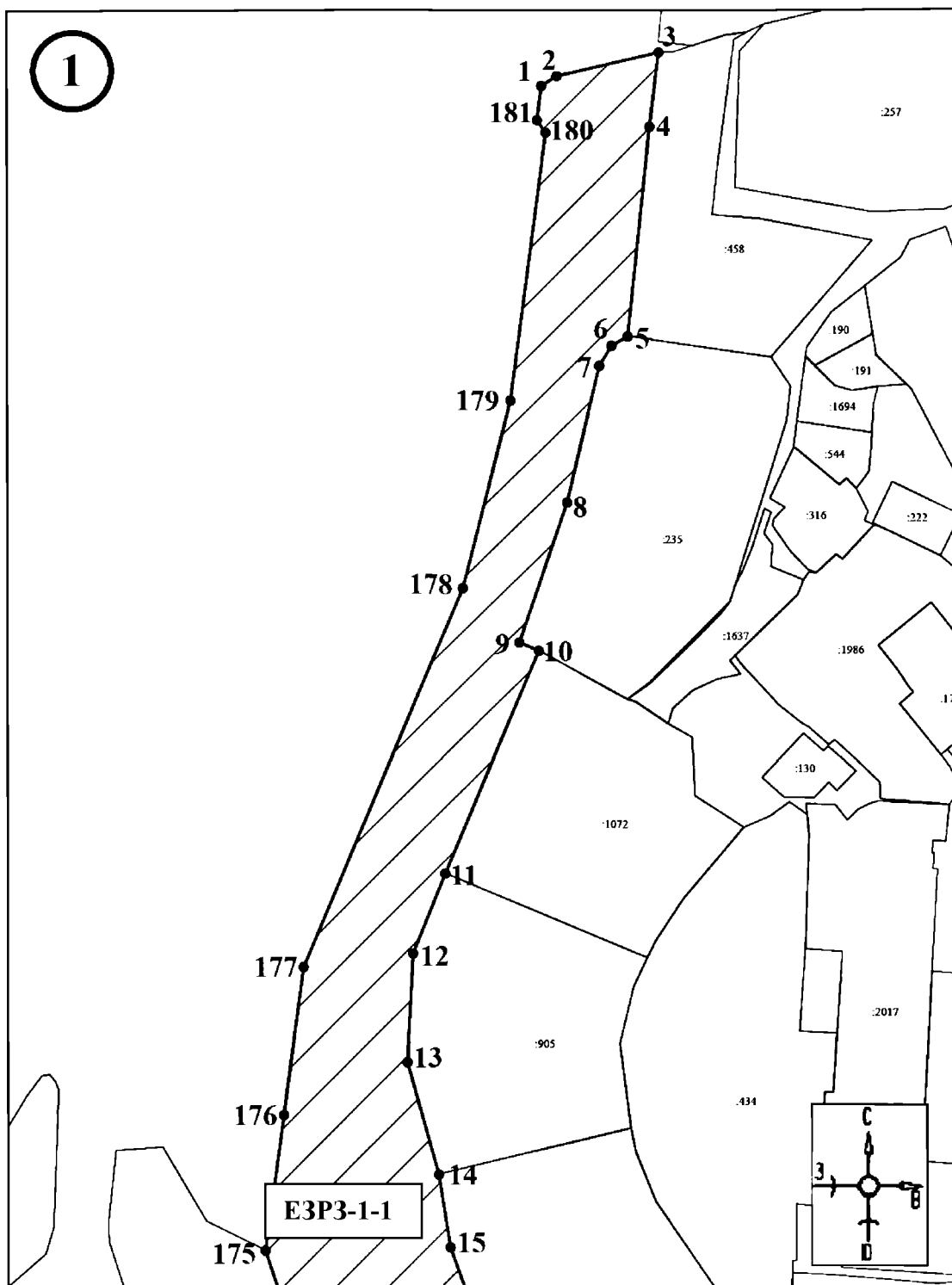


- границы территории ЕЗРЗ-1-1



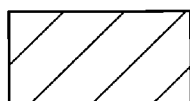
- номер листа

План границ территории ЕЗРЗ-1-1



Масштаб 1:1000

Используемые условные знаки и обозначения:

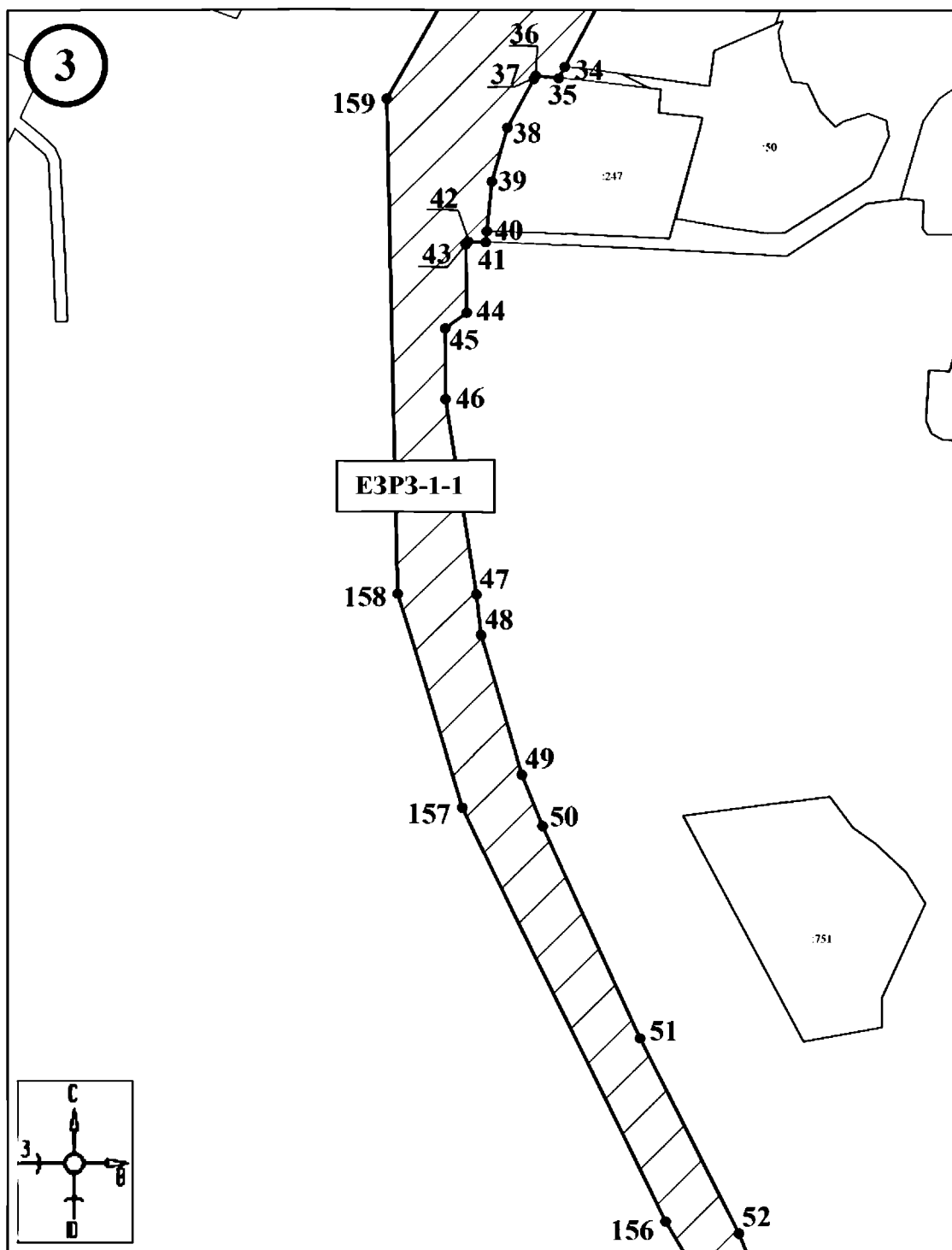


- границы территории ЕЗРЗ-1-1

●1

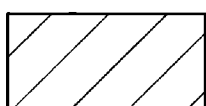
- обозначение характерной (поворотной) точки

План границ территории ЕЗРЗ-1-1



Масштаб 1:1000

Используемые условные знаки и обозначения:

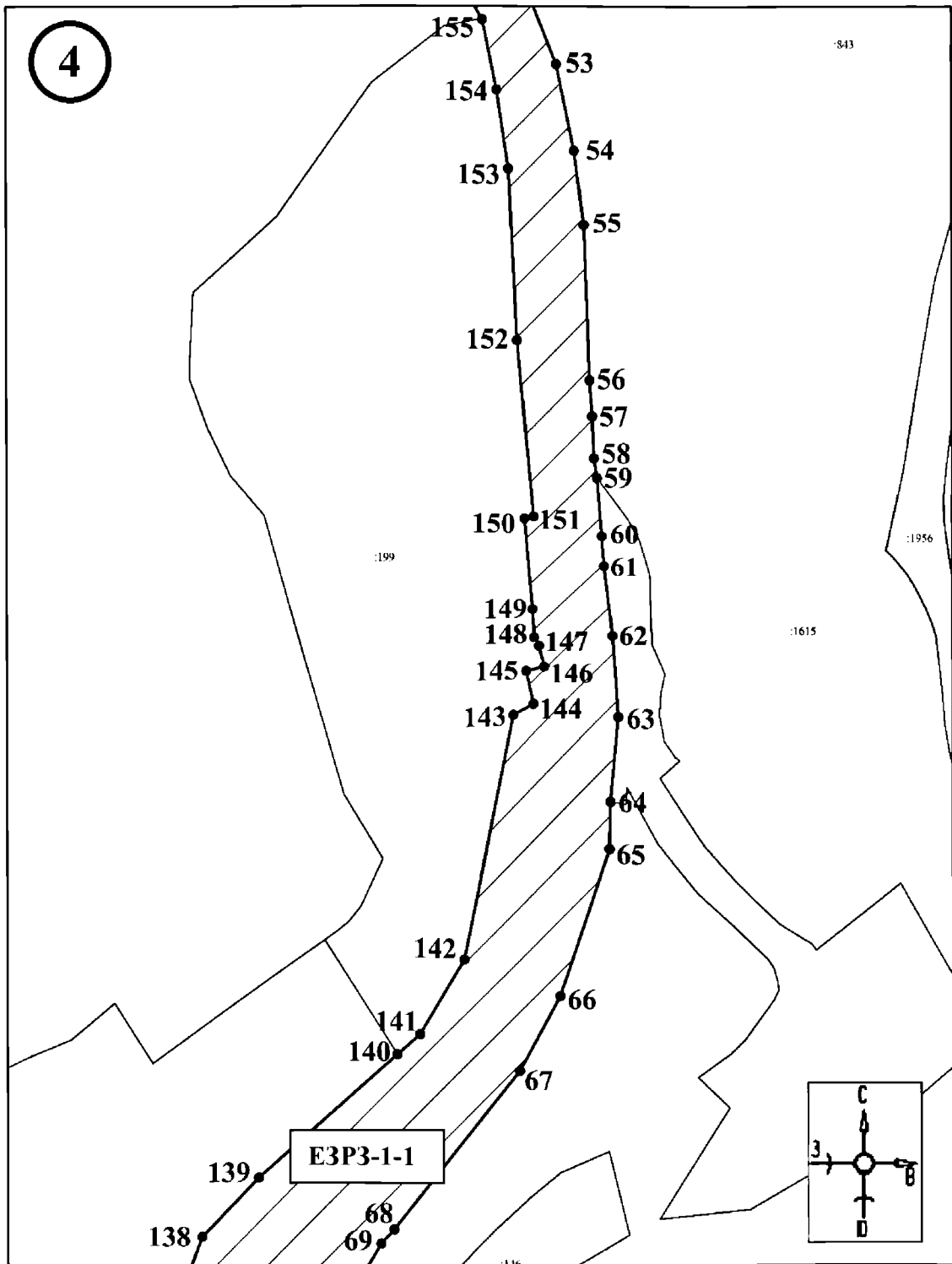


- границы территории ЕЗРЗ-1-1



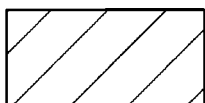
- обозначение характерной (поворотной) точки

План границ территории ЕЗРЗ-1-1



Масштаб 1:1000

Используемые условные знаки и обозначения:

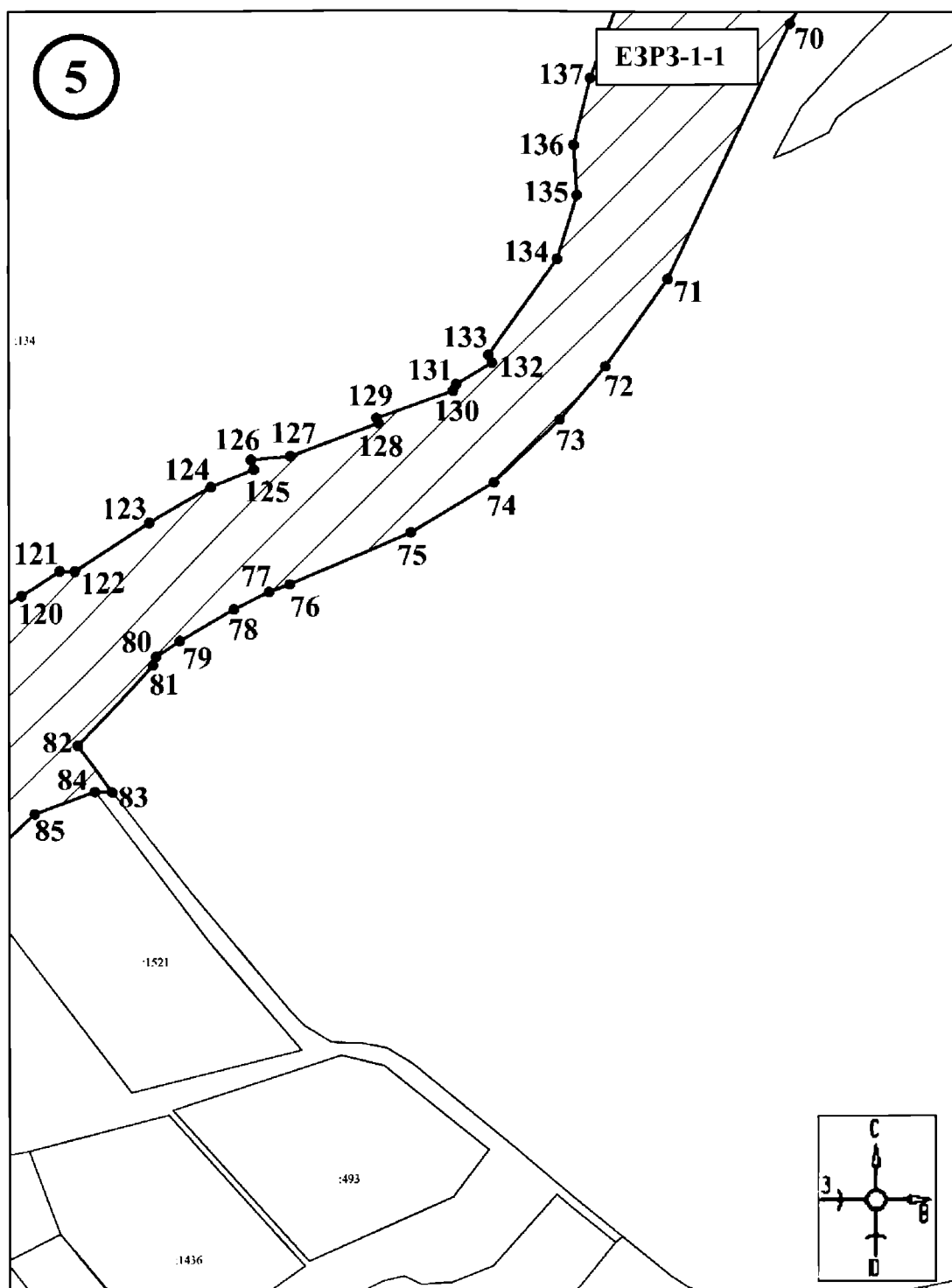


- границы территории ЕЗРЗ-1-1



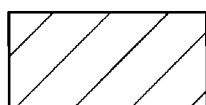
- обозначение характерной (поворотной) точки

План границ территории ЕЗРЗ-1-1



Масштаб 1:1000

Используемые условные знаки и обозначения:

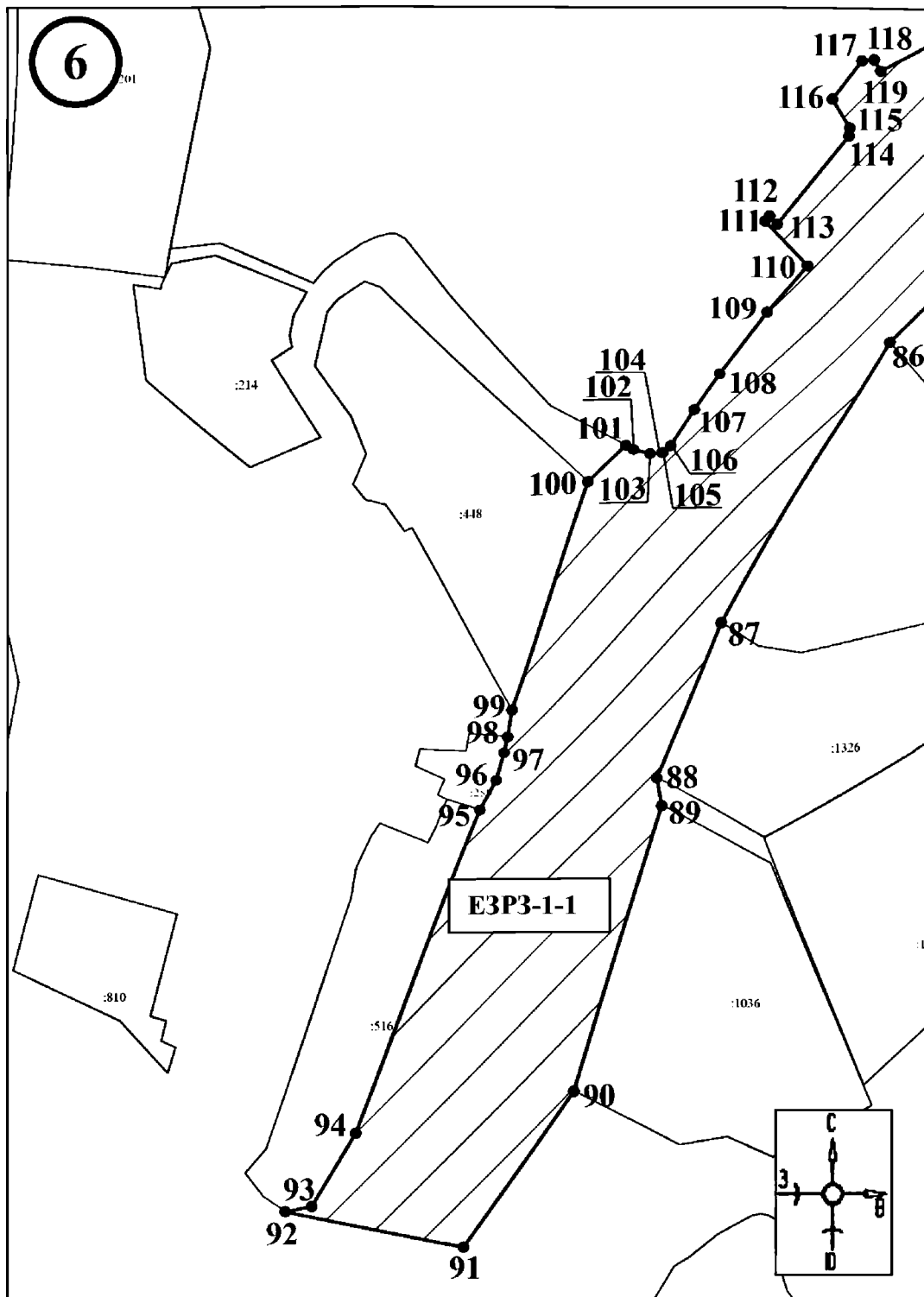


- границы территории ЕЗРЗ-1-1

●1

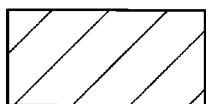
- обозначение характерной (поворотной) точки

План границ территории ЕЗРЗ-1-1



Масштаб 1:1000

Используемые условные знаки и обозначения:

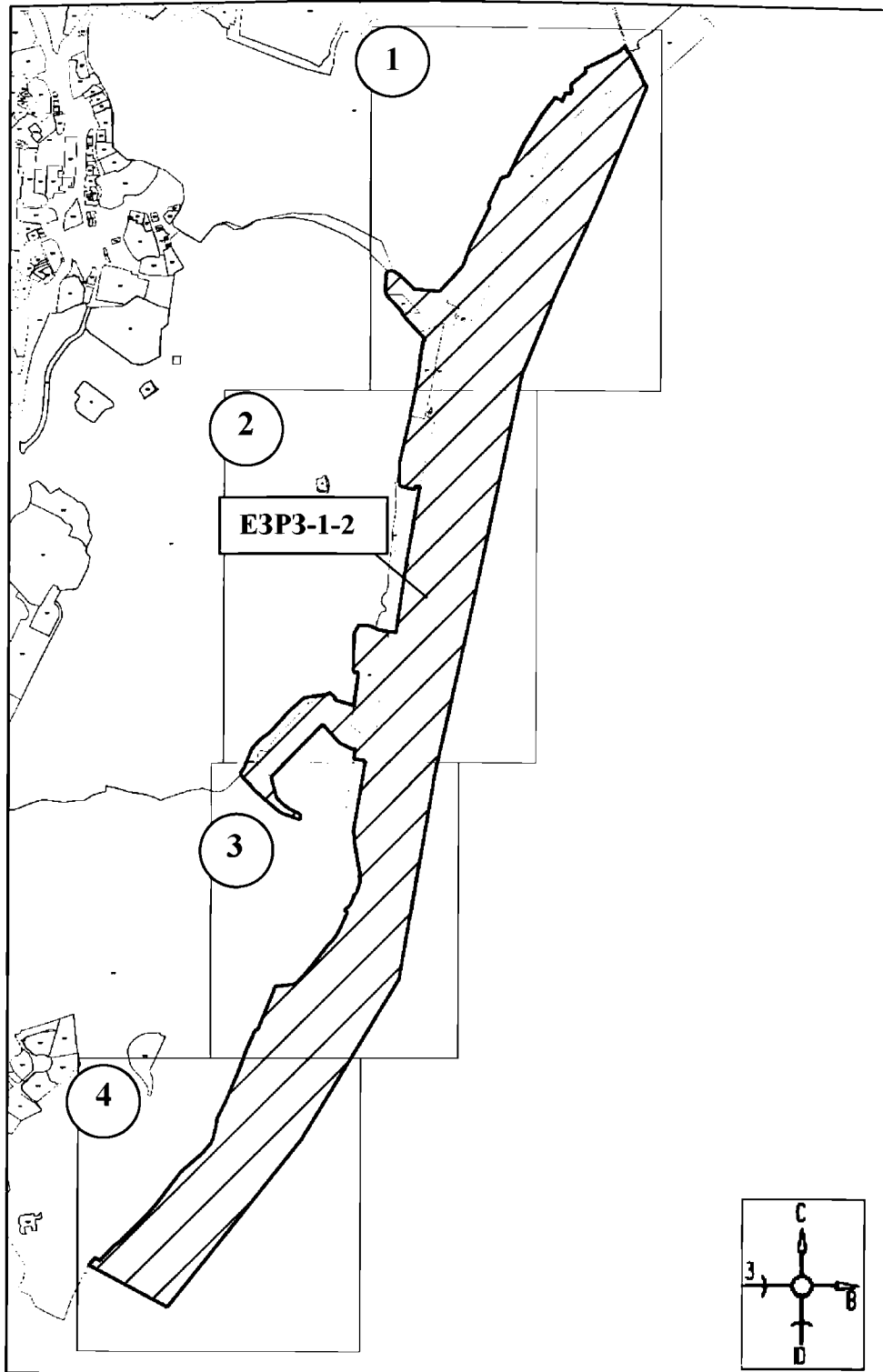


- границы территории ЕЗРЗ-1-1



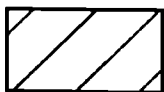
- обозначение характерной (поворотной) точки

План границ территории ЕЗРЗ-1-2



Масштаб 1:9000

Используемые условные знаки и обозначения:

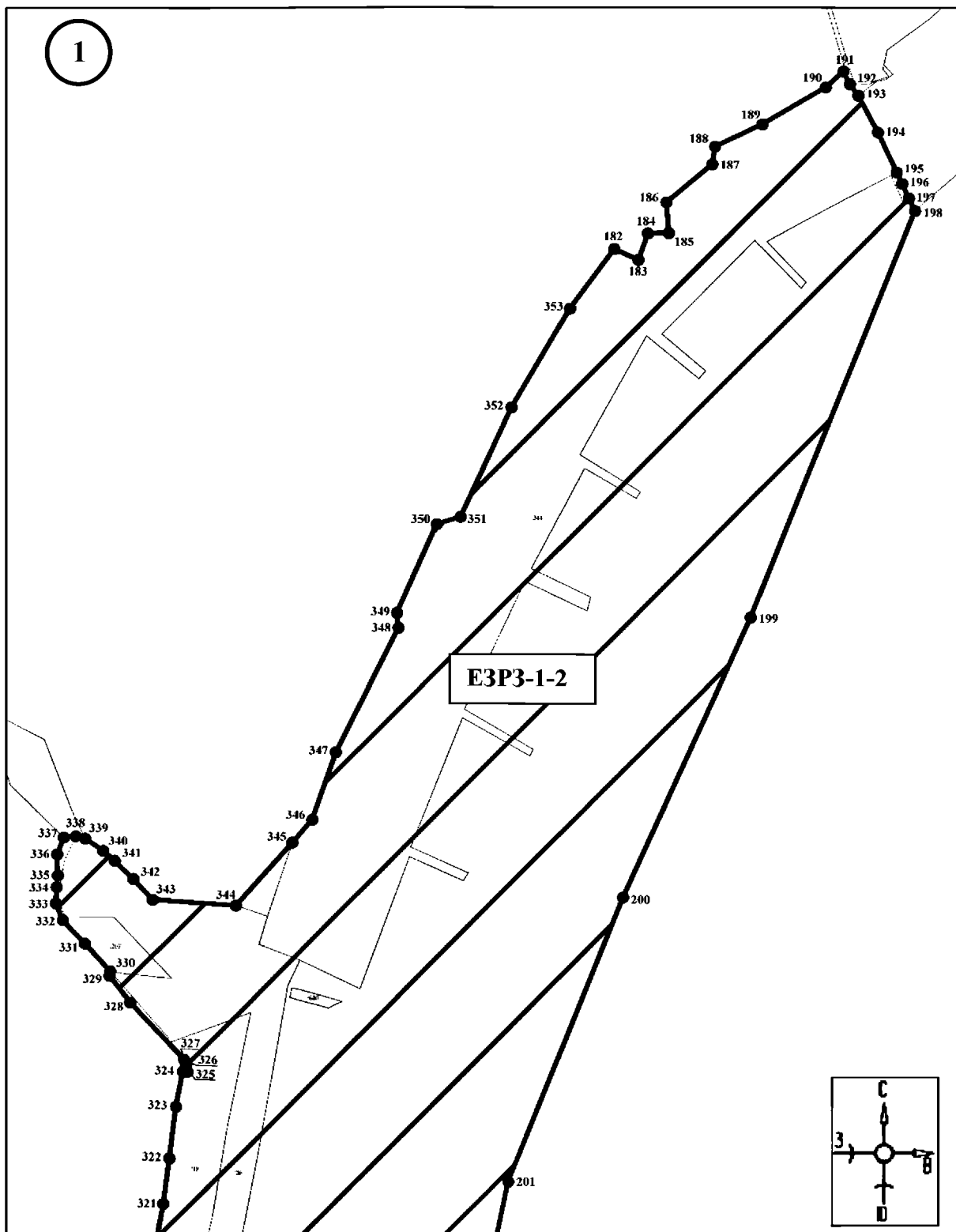


- границы территории ЕЗРЗ-1-2



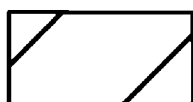
- номер листа

План границ территории ЕЗРЗ-1-2



Масштаб 1:2500

Используемые условные знаки и обозначения:

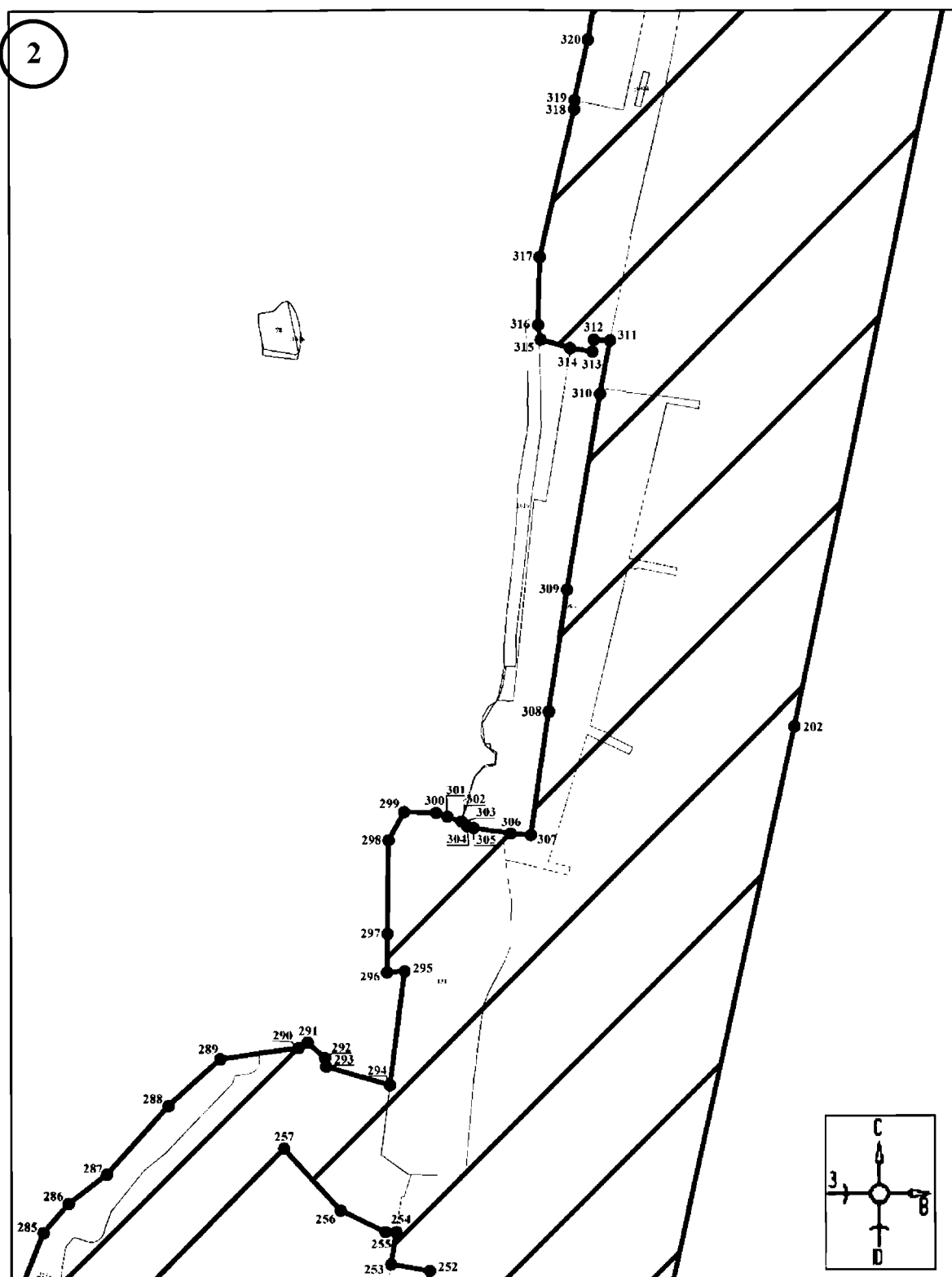


- границы территории ЕЗРЗ-1-2



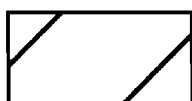
- обозначение характерной (поворотной) точки

План границ территории ЕЗРЗ-1-2



Масштаб 1:2000

Используемые условные знаки и обозначения:

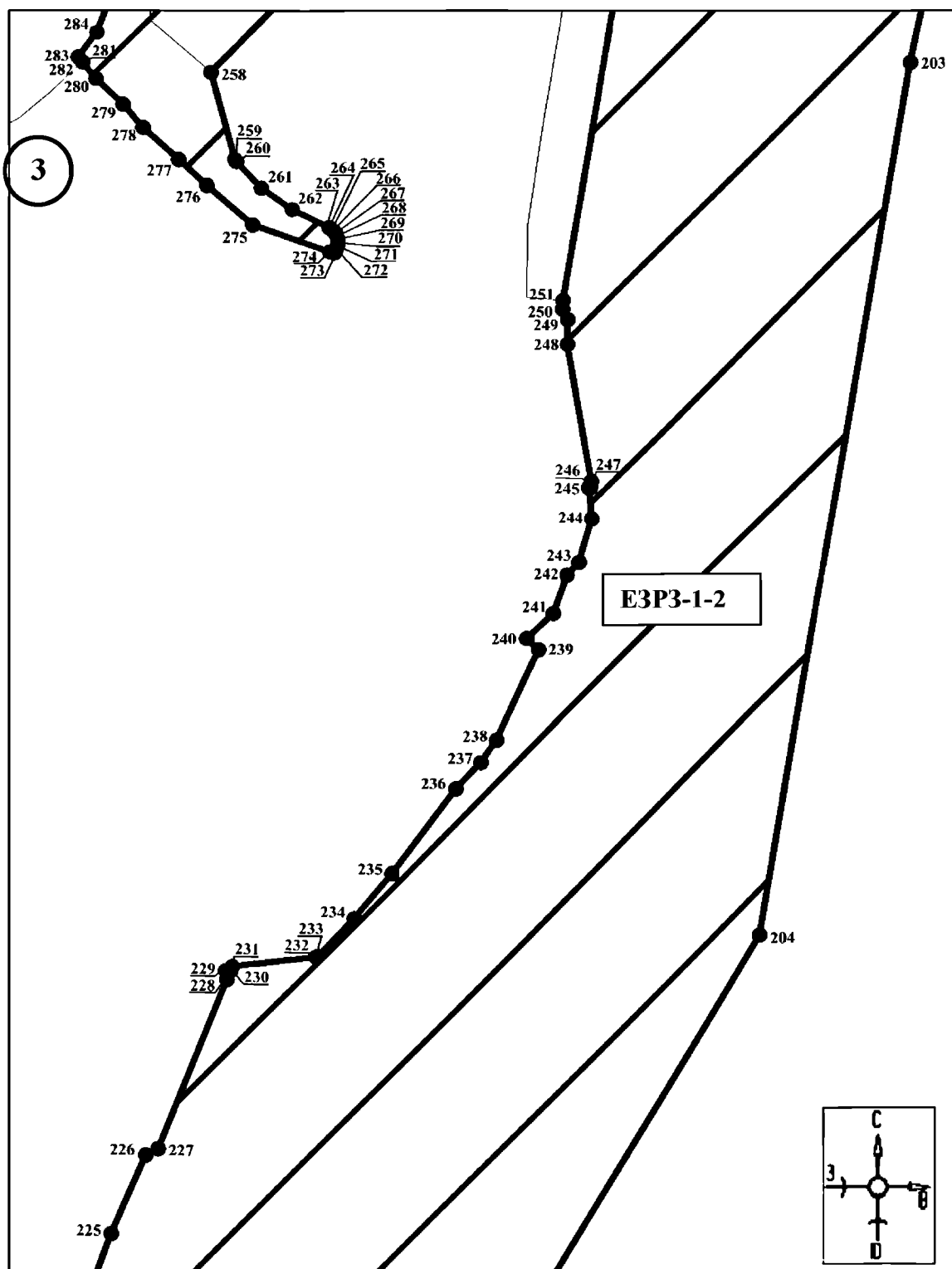


- границы территории ЕЗРЗ-1-2



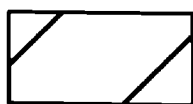
- обозначение характерной (поворотной) точки

План границ территории ЕЗРЗ-1-2



Масштаб 1:2000

Используемые условные знаки и обозначения:

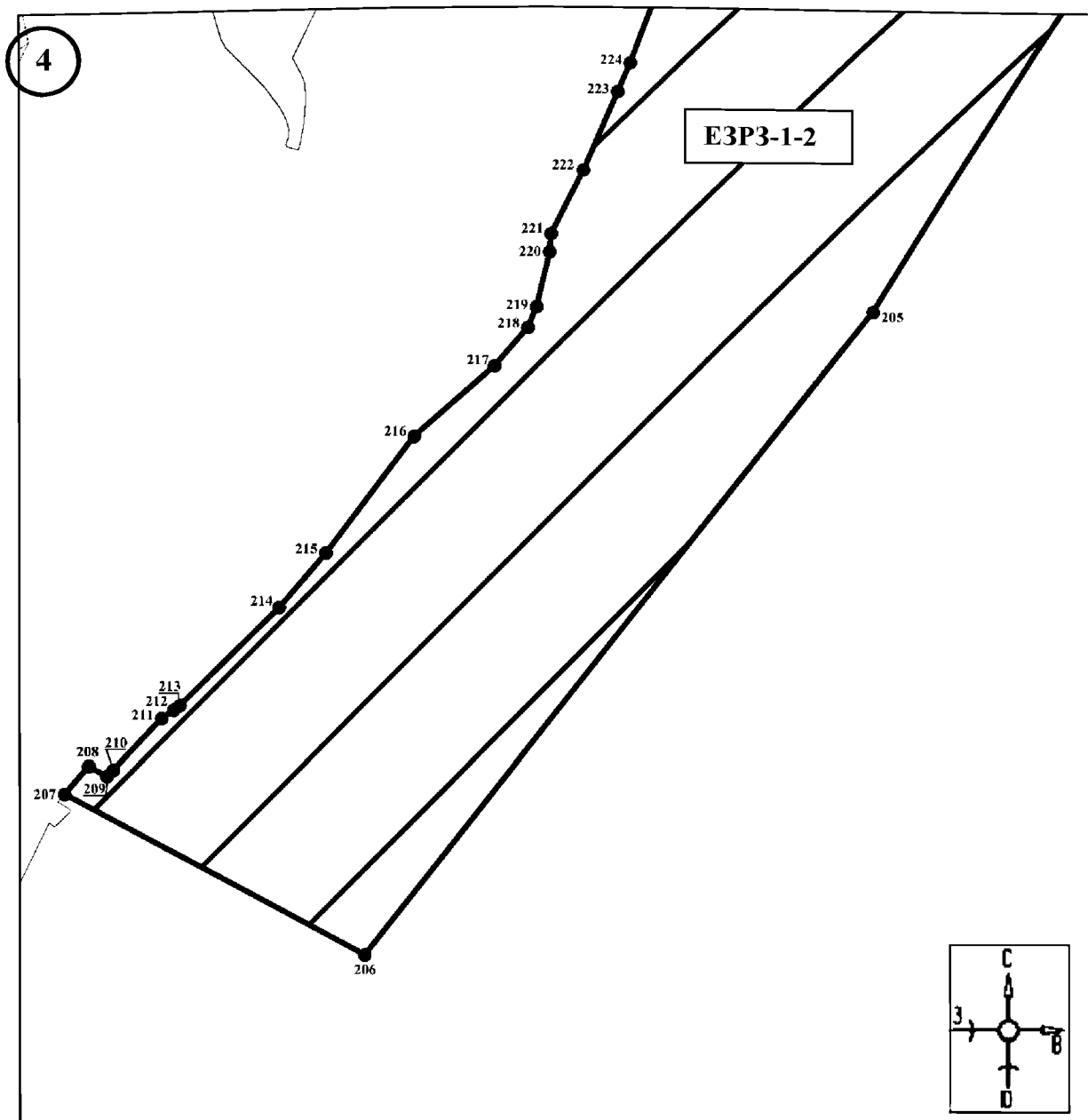


- границы территории ЕЗРЗ-1-2

●1

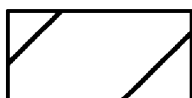
- обозначение характерной (поворотной) точки

План границ территории ЕЗРЗ-1-2



Масштаб 1:2000

Используемые условные знаки и обозначения:

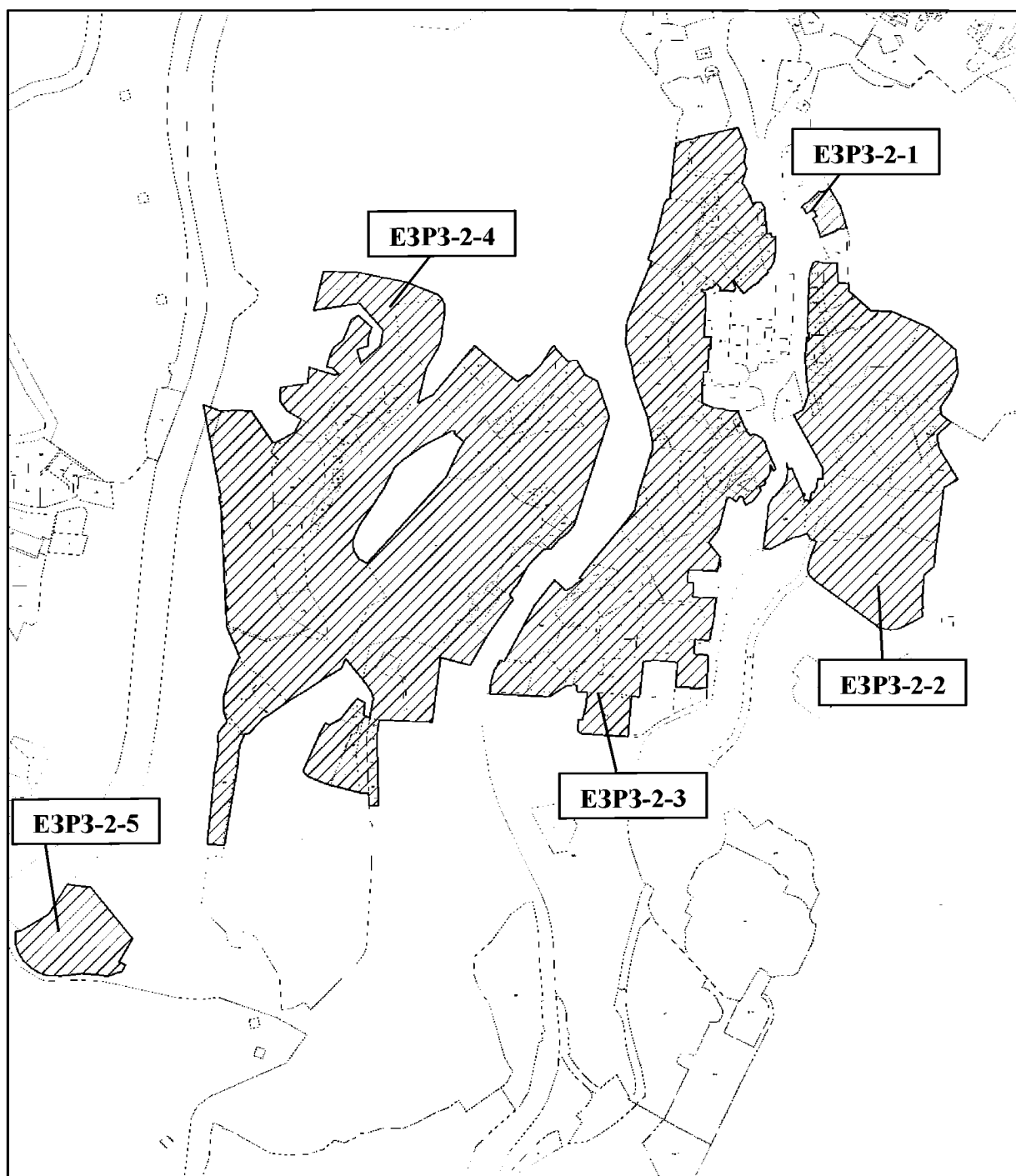


- границы территории ЕЗРЗ-1-2

●1

- обозначение характерной (поворотной) точки

План границ территории ЕЗРЗ-2



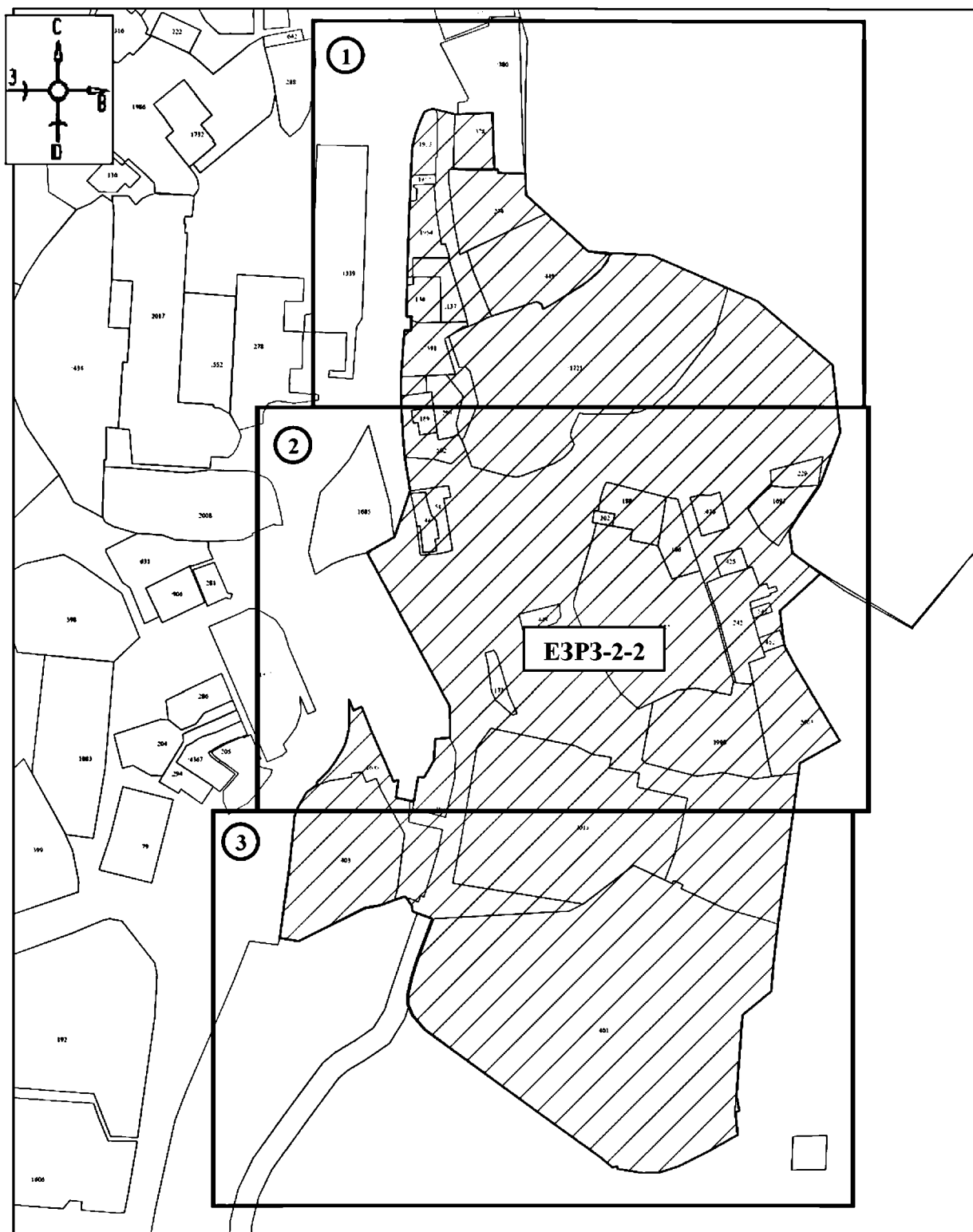
Масштаб 1:5000

Используемые условные знаки и обозначения:



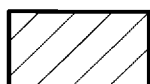
- границы территории ЕЗРЗ-2

План границ территории ЕЗРЗ-2-2



Масштаб 1:1500

Используемые условные знаки и обозначения:

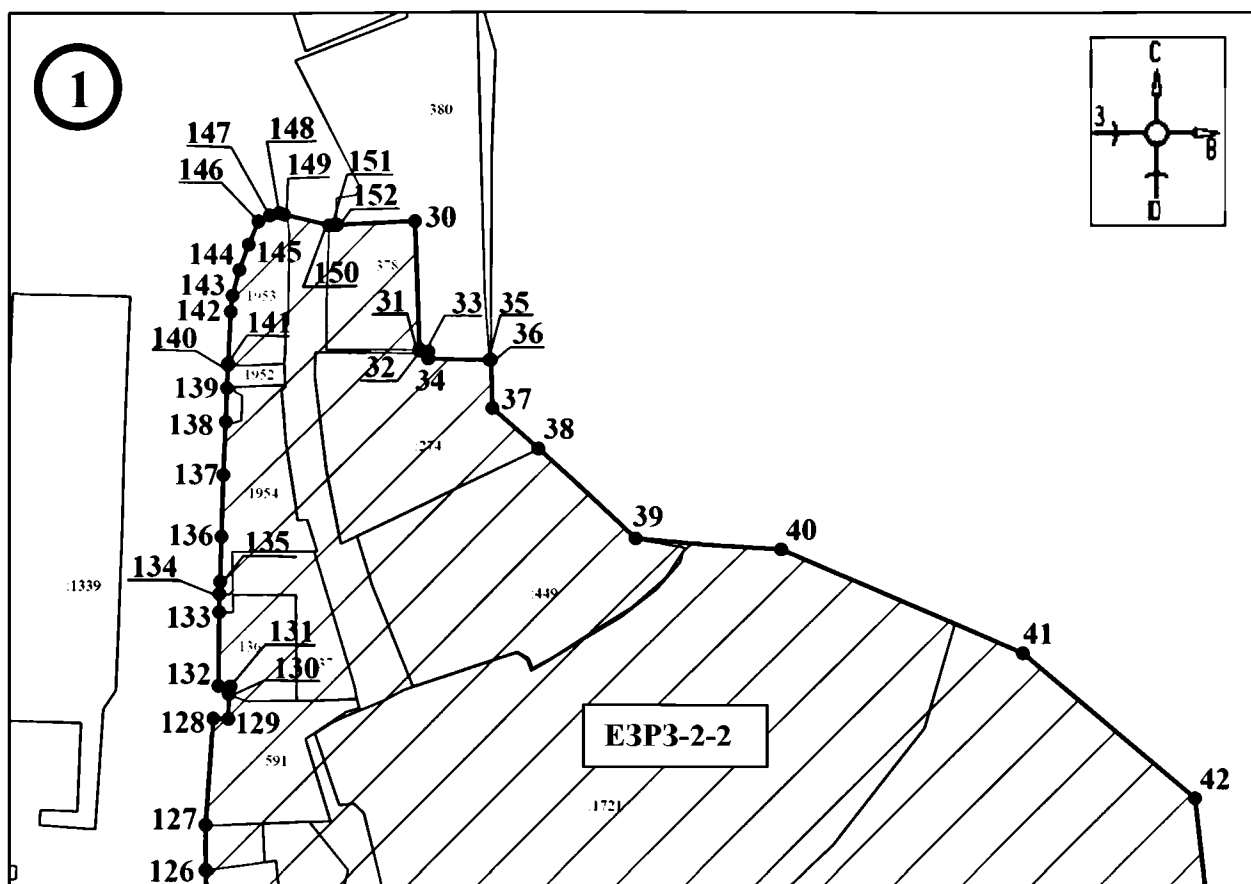


- границы территории ЕЗРЗ-2-2



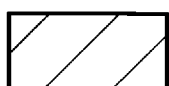
- номер листа

План границ территории ЕЗРЗ-2-2



Масштаб 1:700

Используемые условные знаки и обозначения:

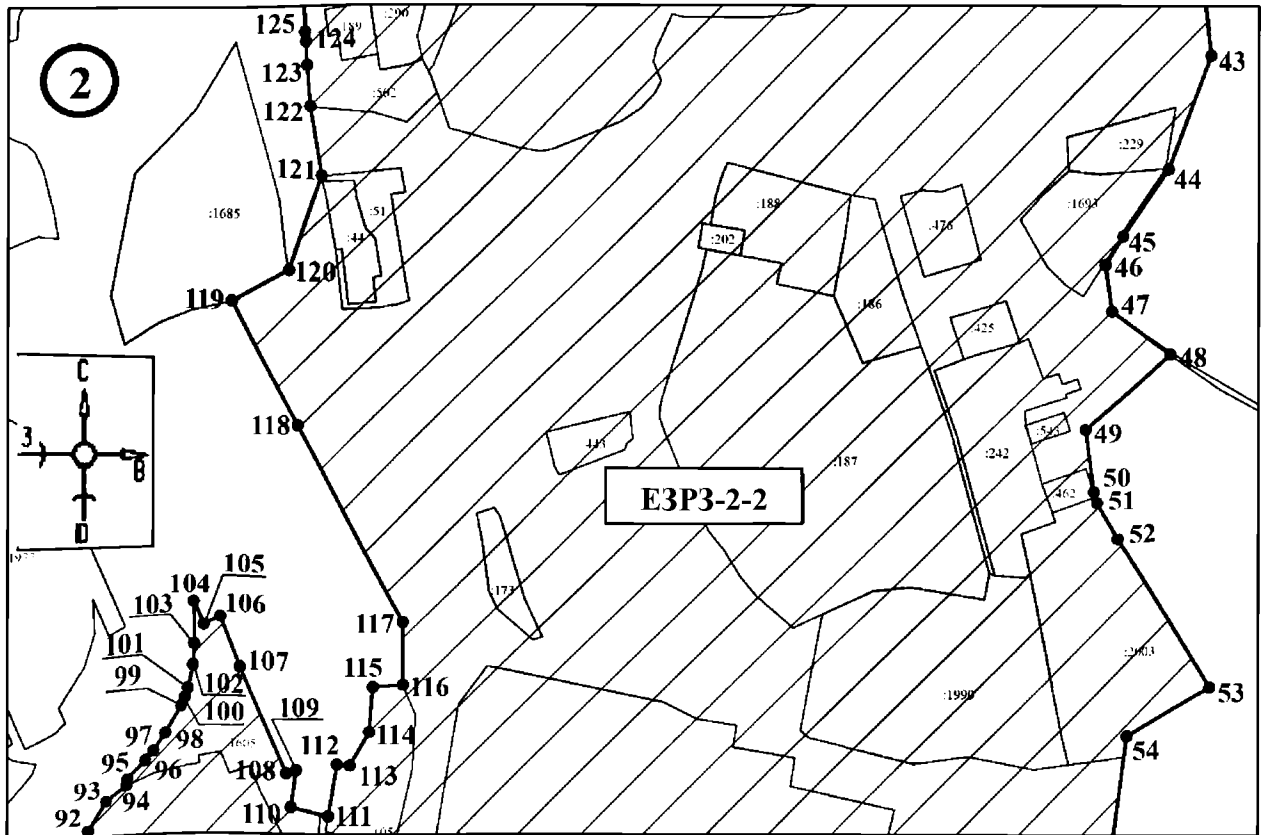


- границы территории ЕЗРЗ-2-2



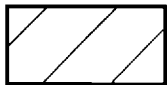
- обозначение характерной (поворотной) точки

План границ территории ЕЗРЗ-2-2



Масштаб 1:700

Используемые условные знаки и обозначения:

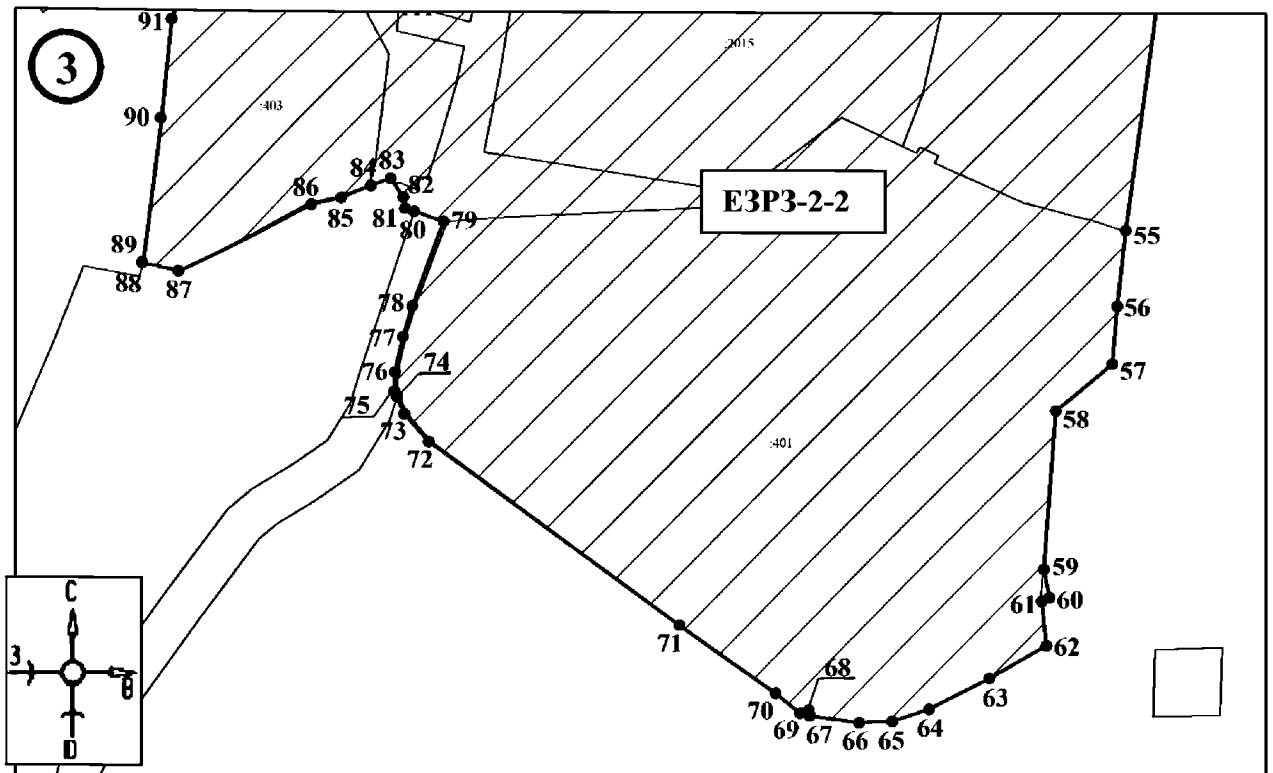


- границы территории ЕЗРЗ-2-2



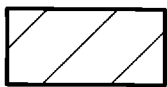
- обозначение характерной (поворотной) точки

План границ территории ЕЗРЗ-2-2



Масштаб 1:700

Используемые условные знаки и обозначения:

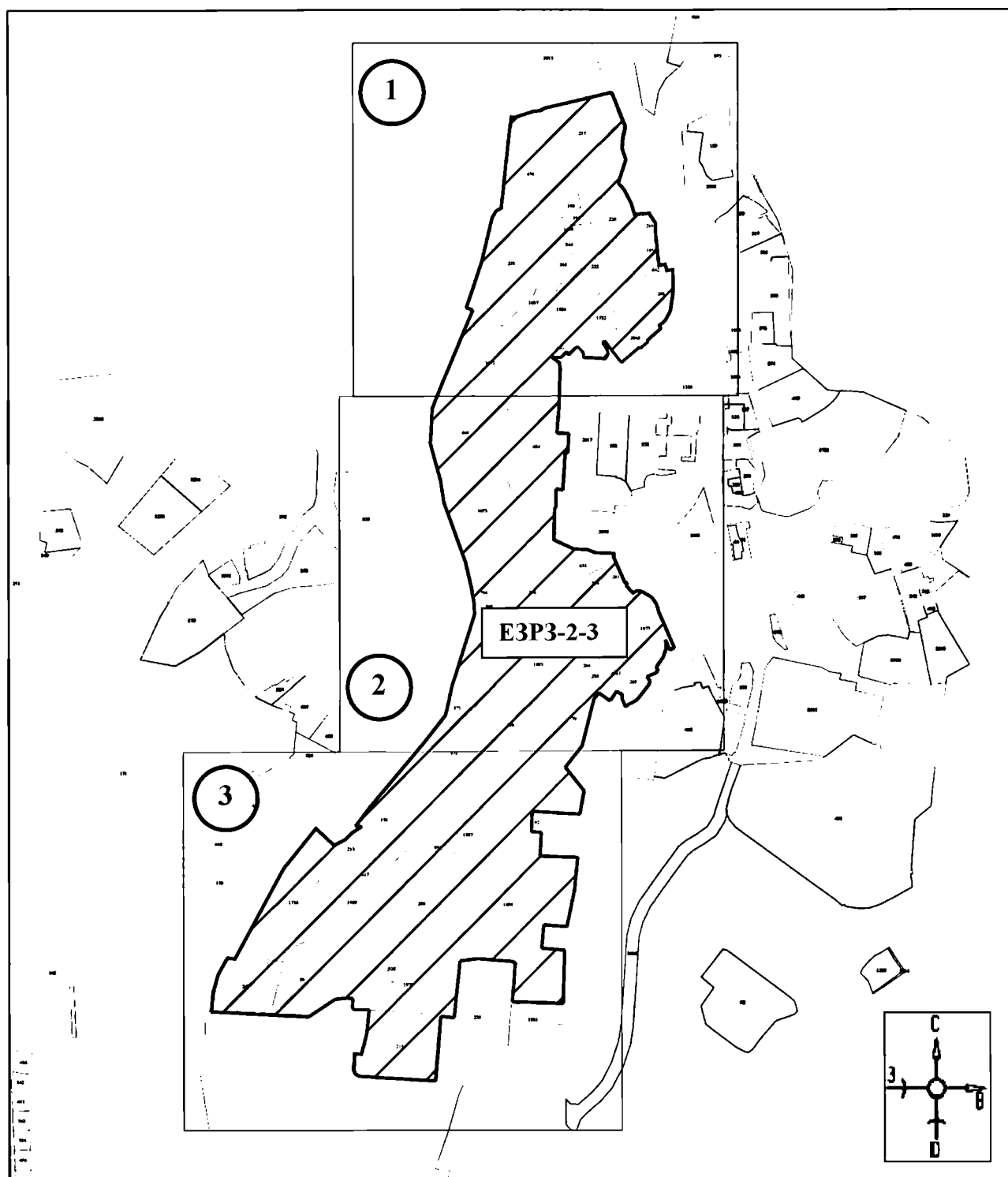


- границы территории ЕЗРЗ-2-2



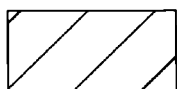
- обозначение характерной (поворотной) точки

План границ территории ЕЗРЗ-2-3



Масштаб 1:3000

Используемые условные знаки и обозначения:

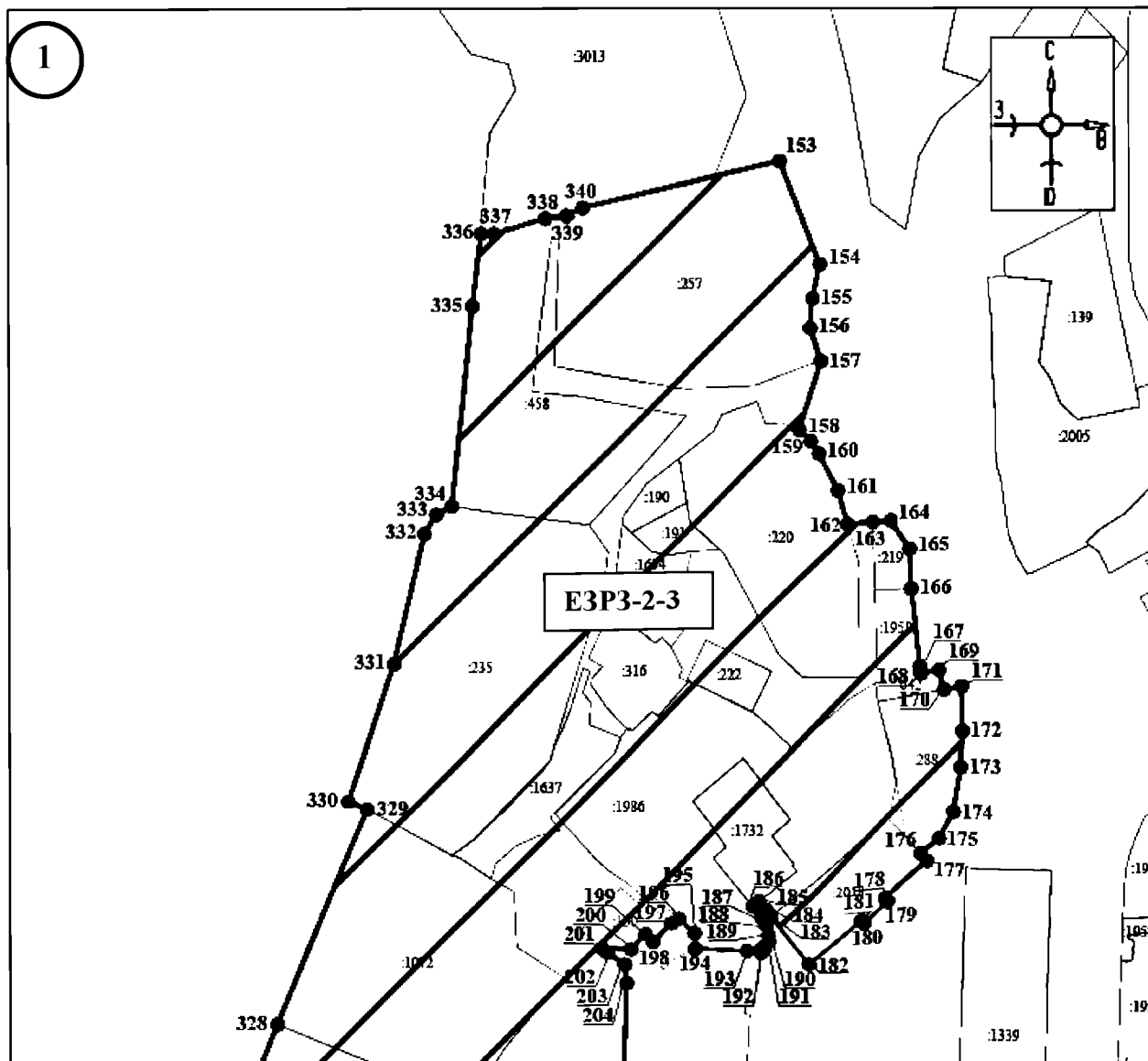


- границы территории ЕЗРЗ-2-3



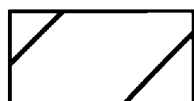
- номер листа

План границ территории ЕЗРЗ-2-3



Масштаб 1:800

Используемые условные знаки и обозначения:

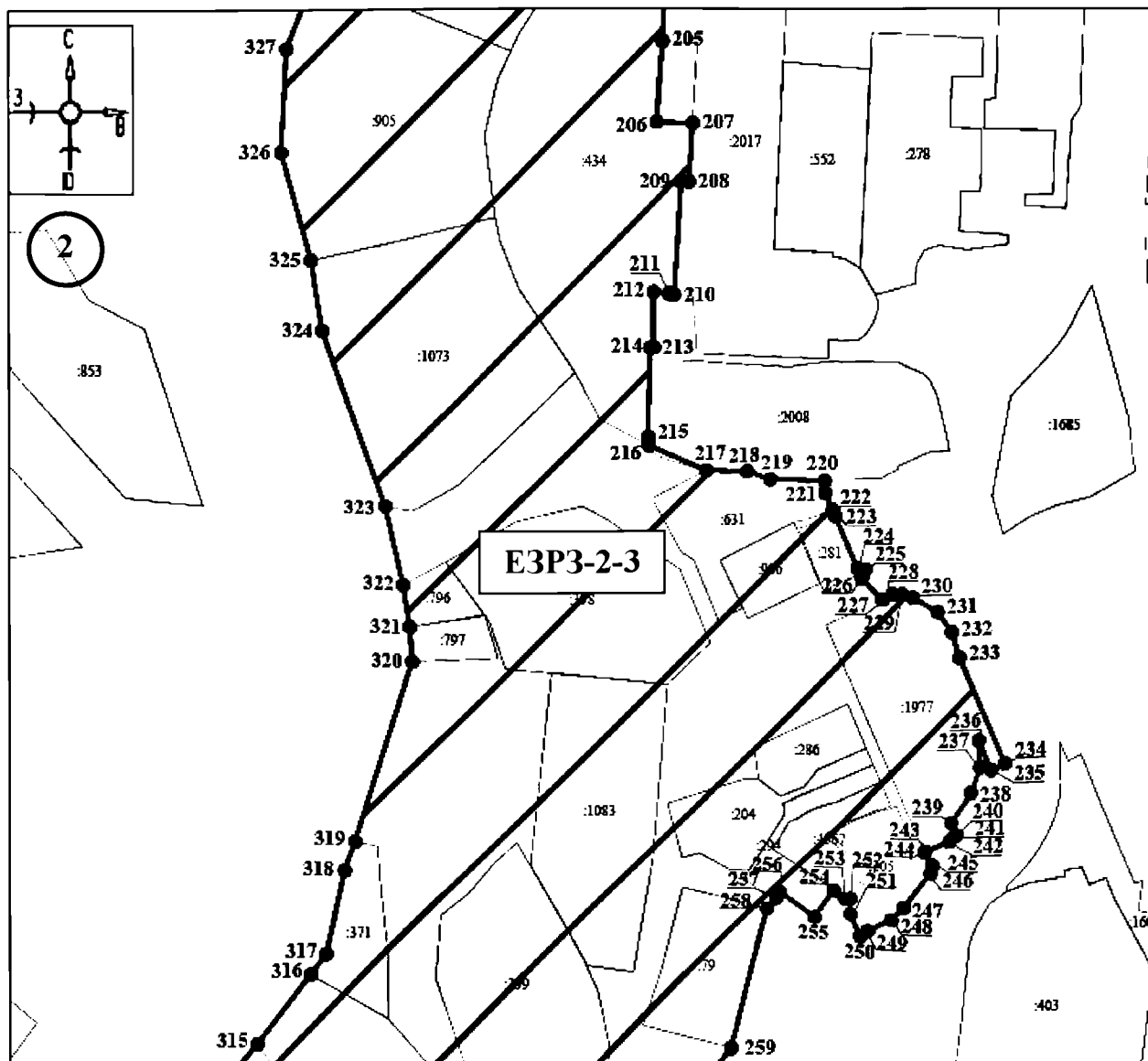


- границы территории ЕЗРЗ-2-3



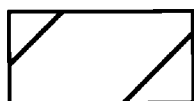
- обозначение характерной (поворотной) точки

План границ территории ЕЗРЗ-2-3



Масштаб 1:800

Используемые условные знаки и обозначения:

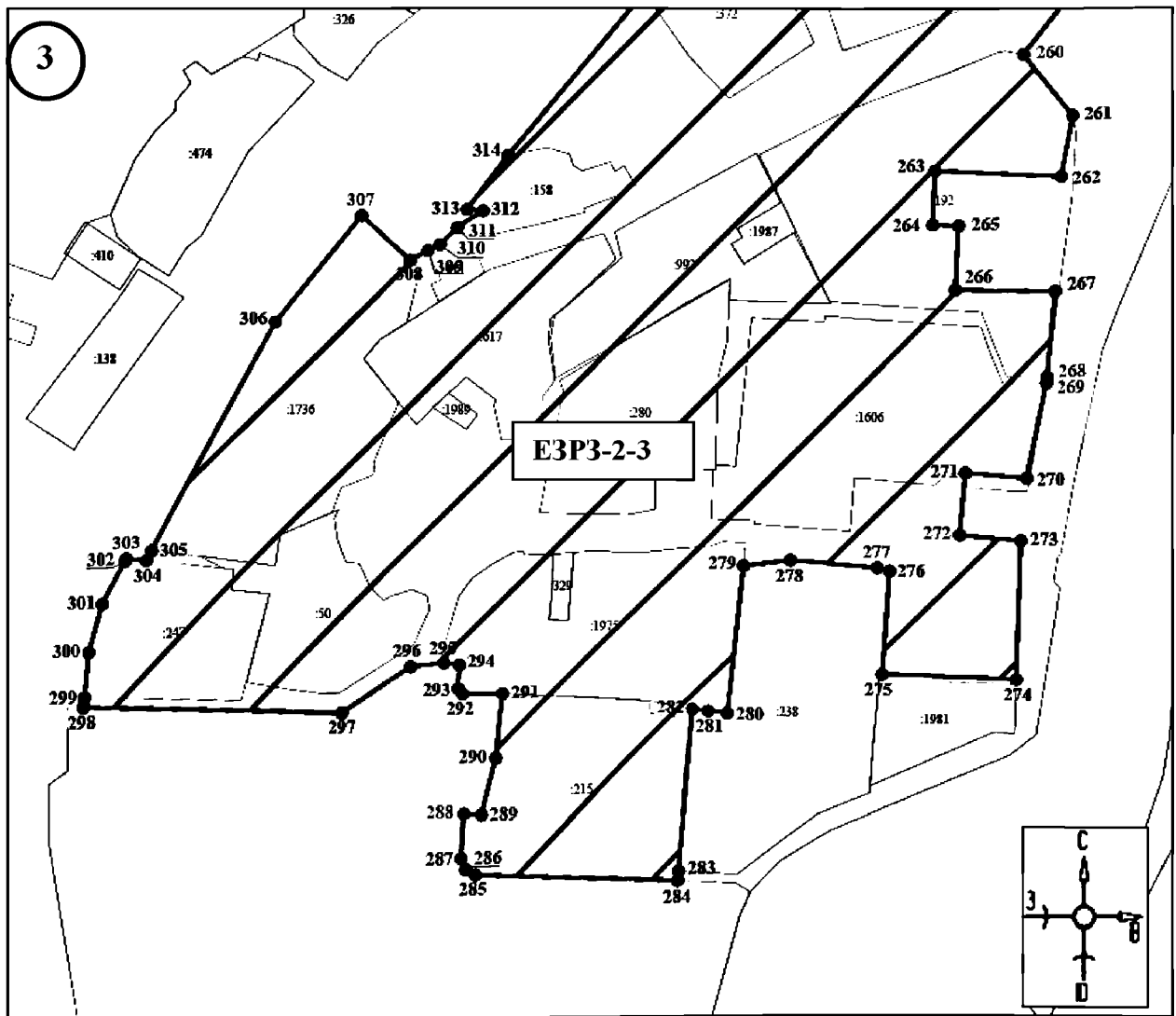


- границы территории ЕЗРЗ-2-3



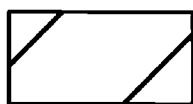
- обозначение характерной (поворотной) точки

План границ территории ЕЗРЗ-2-3



Масштаб 1:800

Используемые условные знаки и обозначения:

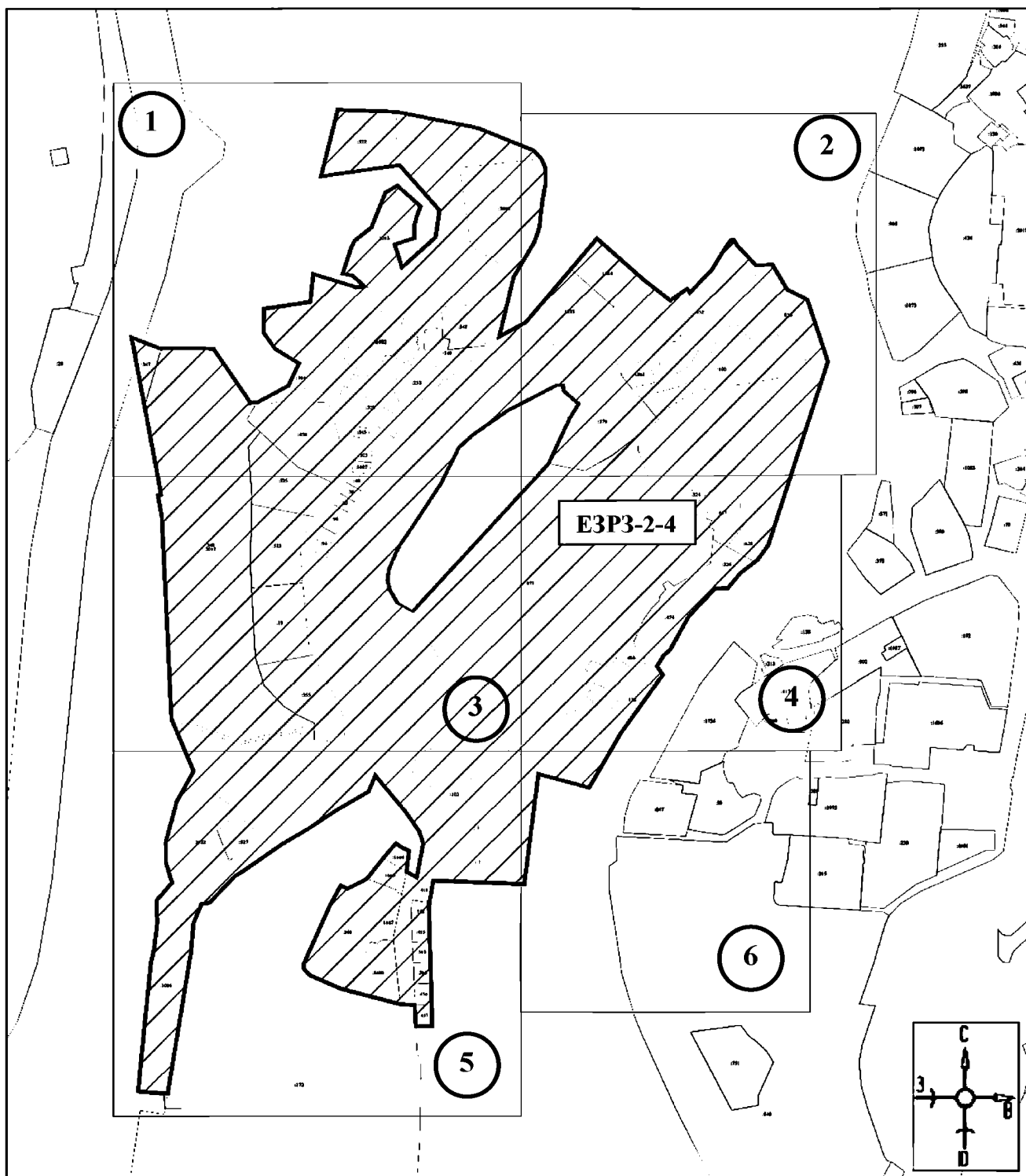


- границы территории ЕЗРЗ-2-3



- обозначение характерной (поворотной) точки

План границ территории ЕЗРЗ-2-4



Масштаб 1:2500

Используемые условные знаки и обозначения:

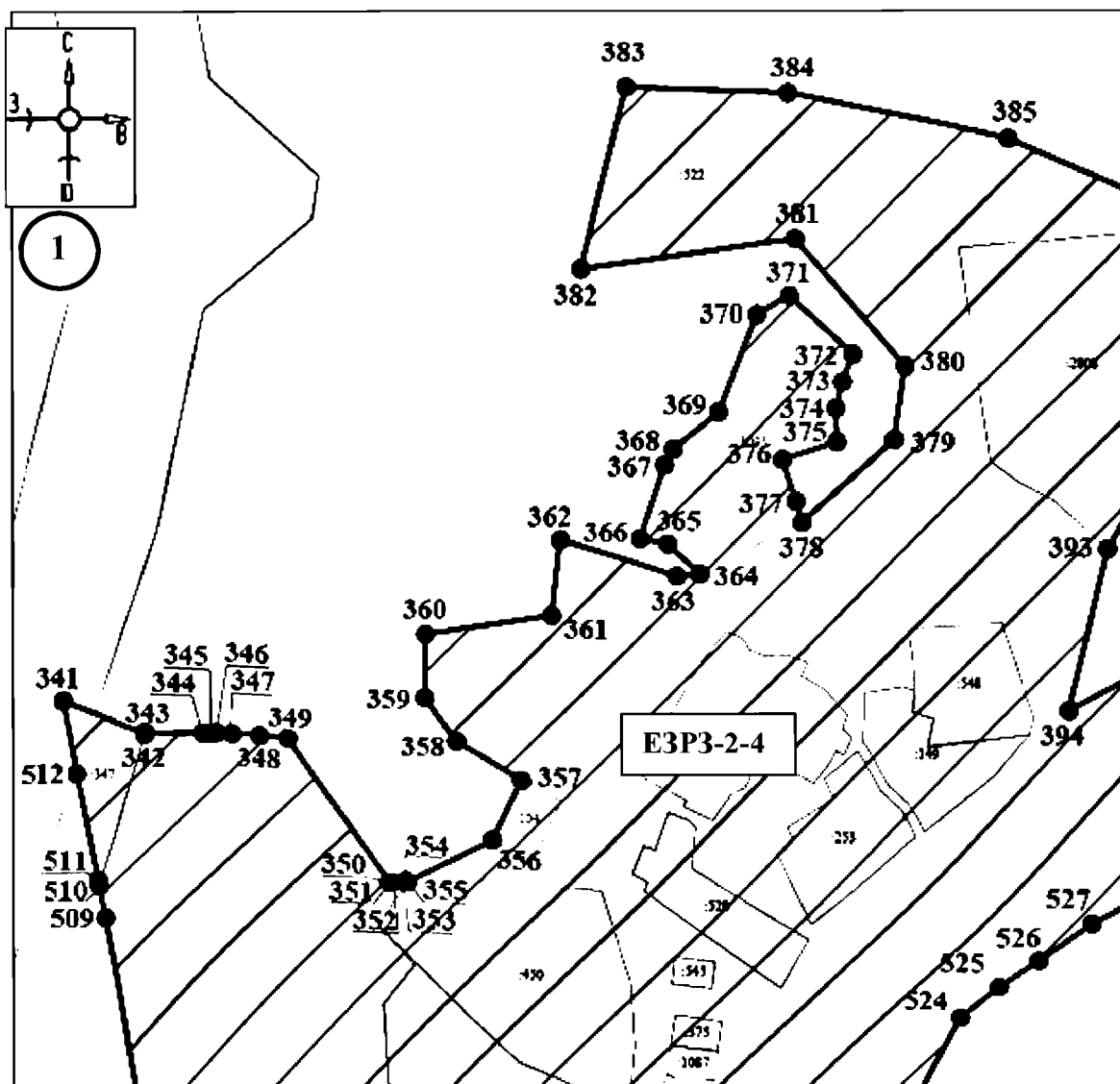


- границы территории ЕЗРЗ-2-4



- номер листа

План границ территории ЕЗРЗ-2-4



Масштаб 1:700

Используемые условные знаки и обозначения:

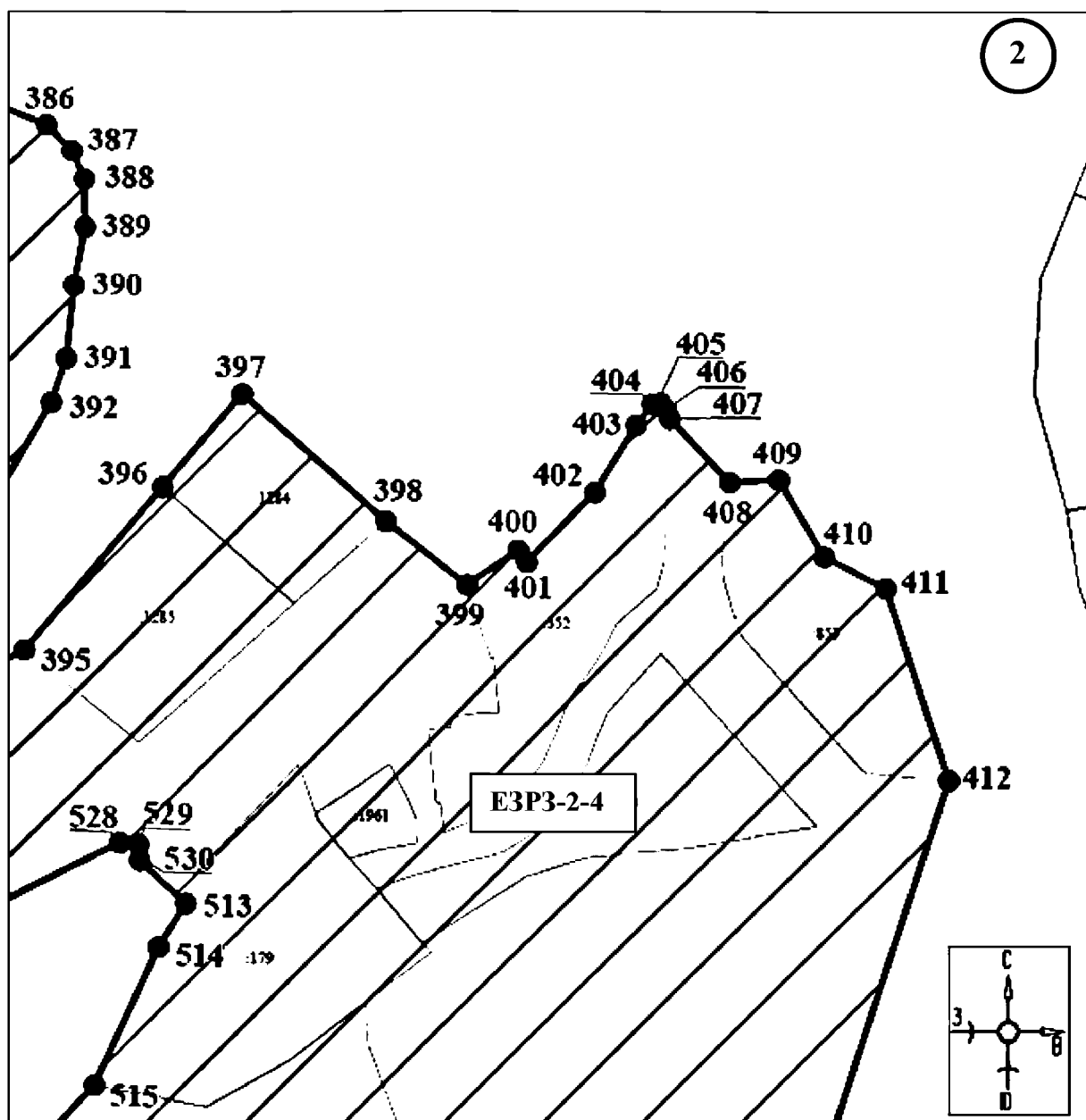


- границы территории ЕЗРЗ-2-4



- обозначение характерной (поворотной) точки

План границ территории ЕЗРЗ-2-4



Масштаб 1:700

Используемые условные знаки и обозначения:

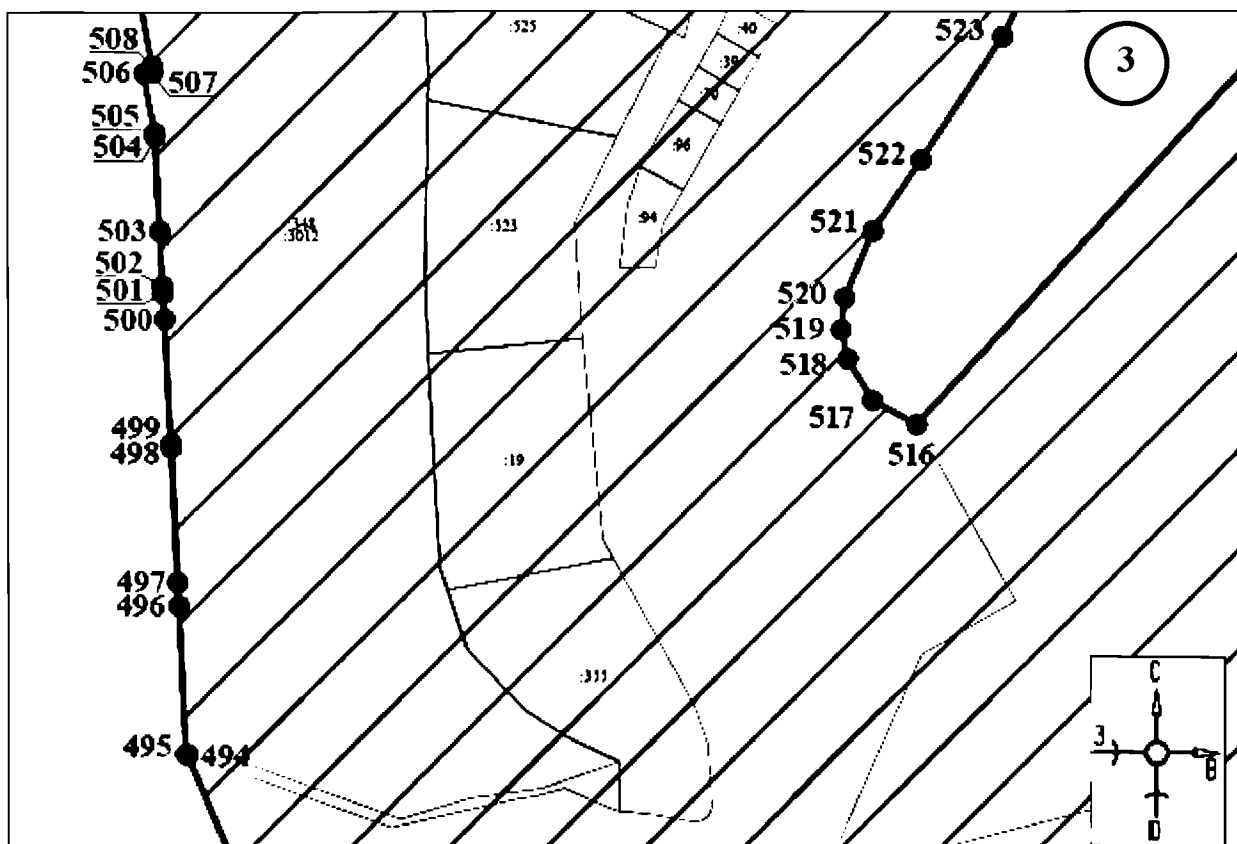


- границы территории ЕЗРЗ-2-4



- обозначение характерной (поворотной) точки

План границ территории ЕЗРЗ-2-4



Масштаб 1:700

Используемые условные знаки и обозначения:

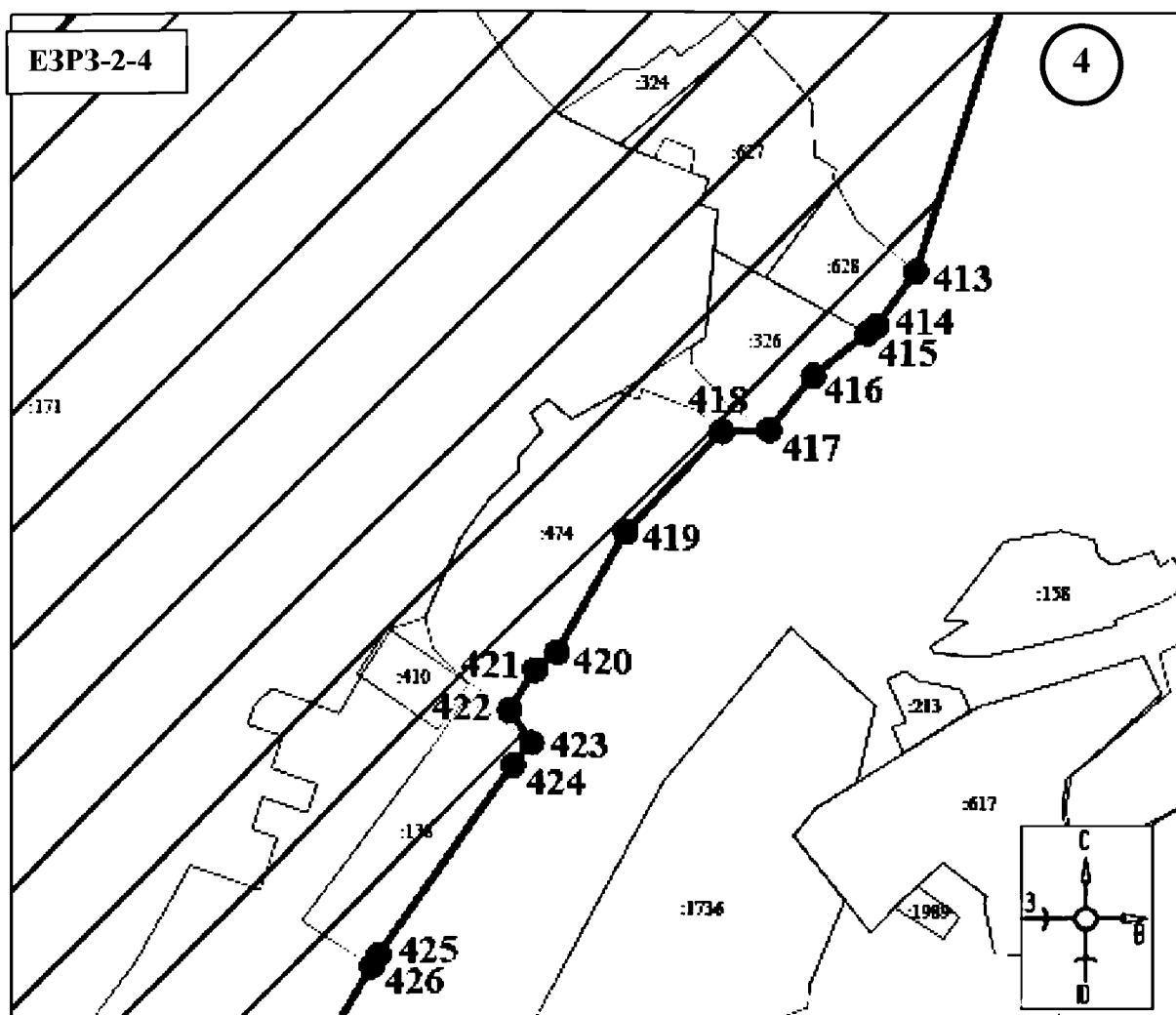


- границы территории ЕЗРЗ-2-4



- обозначение характерной (поворотной) точки

План границ территории ЕЗРЗ-2-4



Масштаб 1:700

Используемые условные знаки и обозначения:

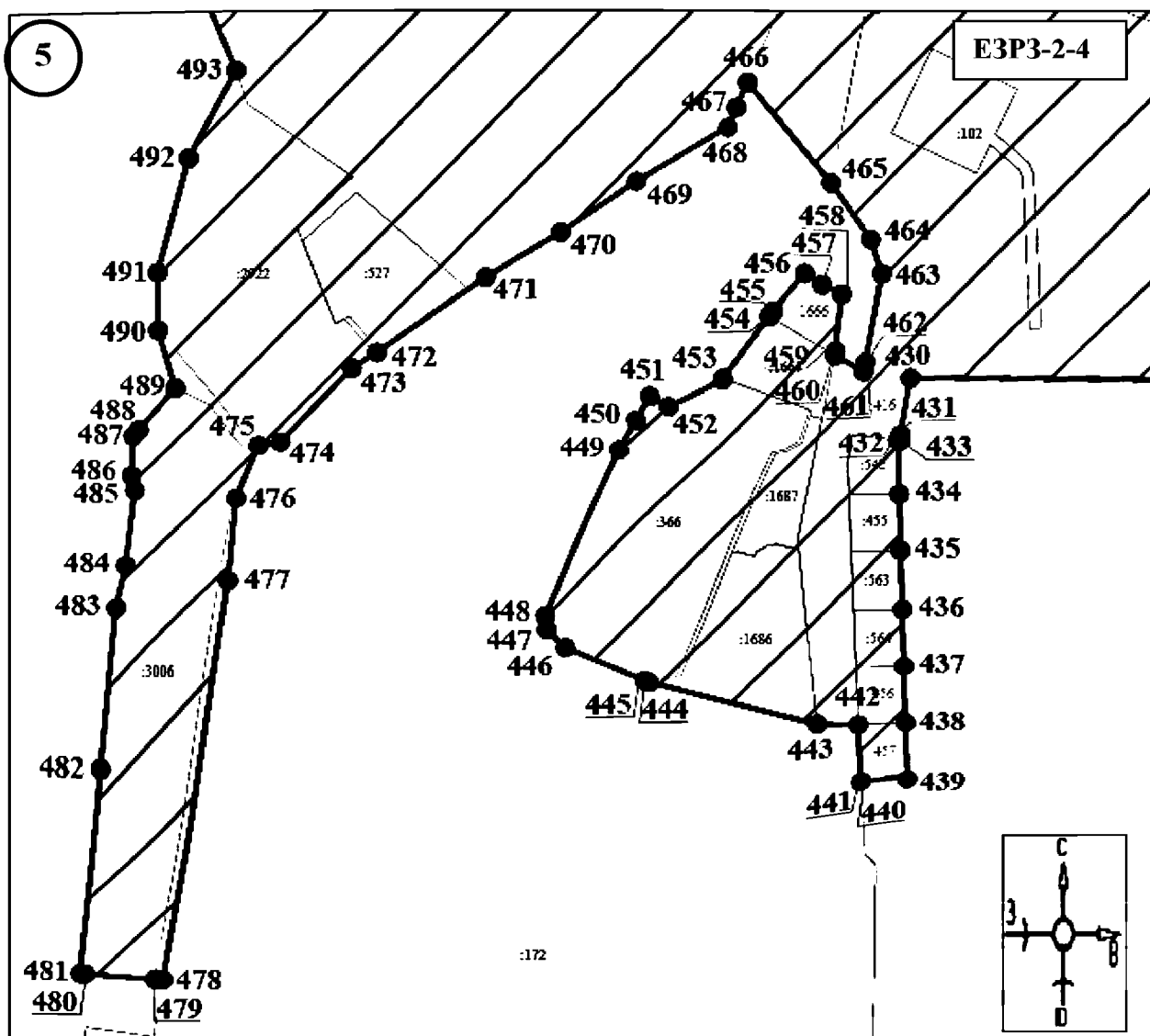


- границы территории ЕЗРЗ-2-4



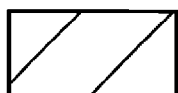
- обозначение характерной (поворотной) точки

План границ территории ЕЗРЗ-2-4



Масштаб 1:700

Используемые условные знаки и обозначения:

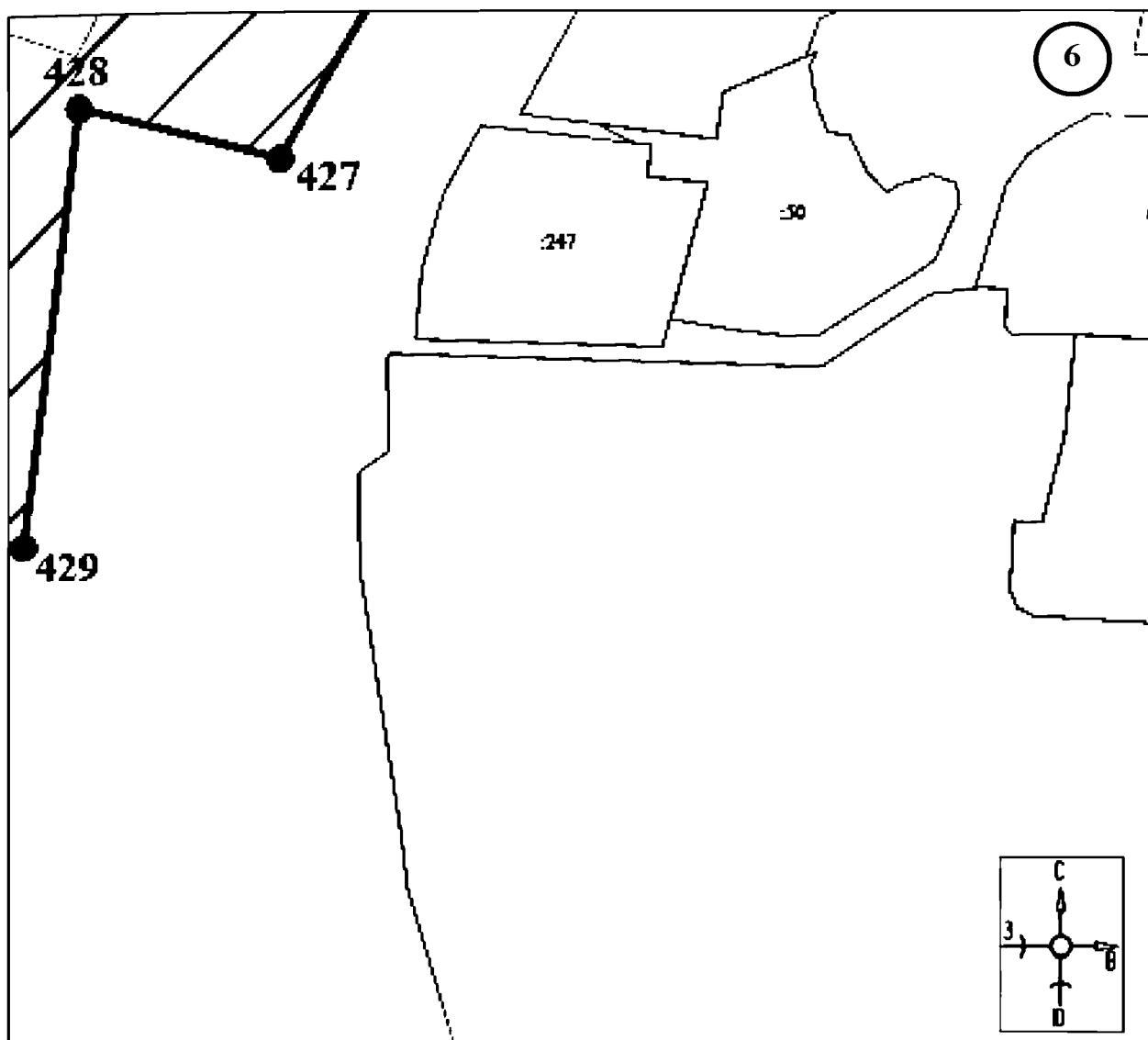


- границы территории ЕЗРЗ-2-4

●1

- обозначение характерной (поворотной) точки

План границ территории ЕЗРЗ-2-4



Масштаб 1:700

Используемые условные знаки и обозначения:

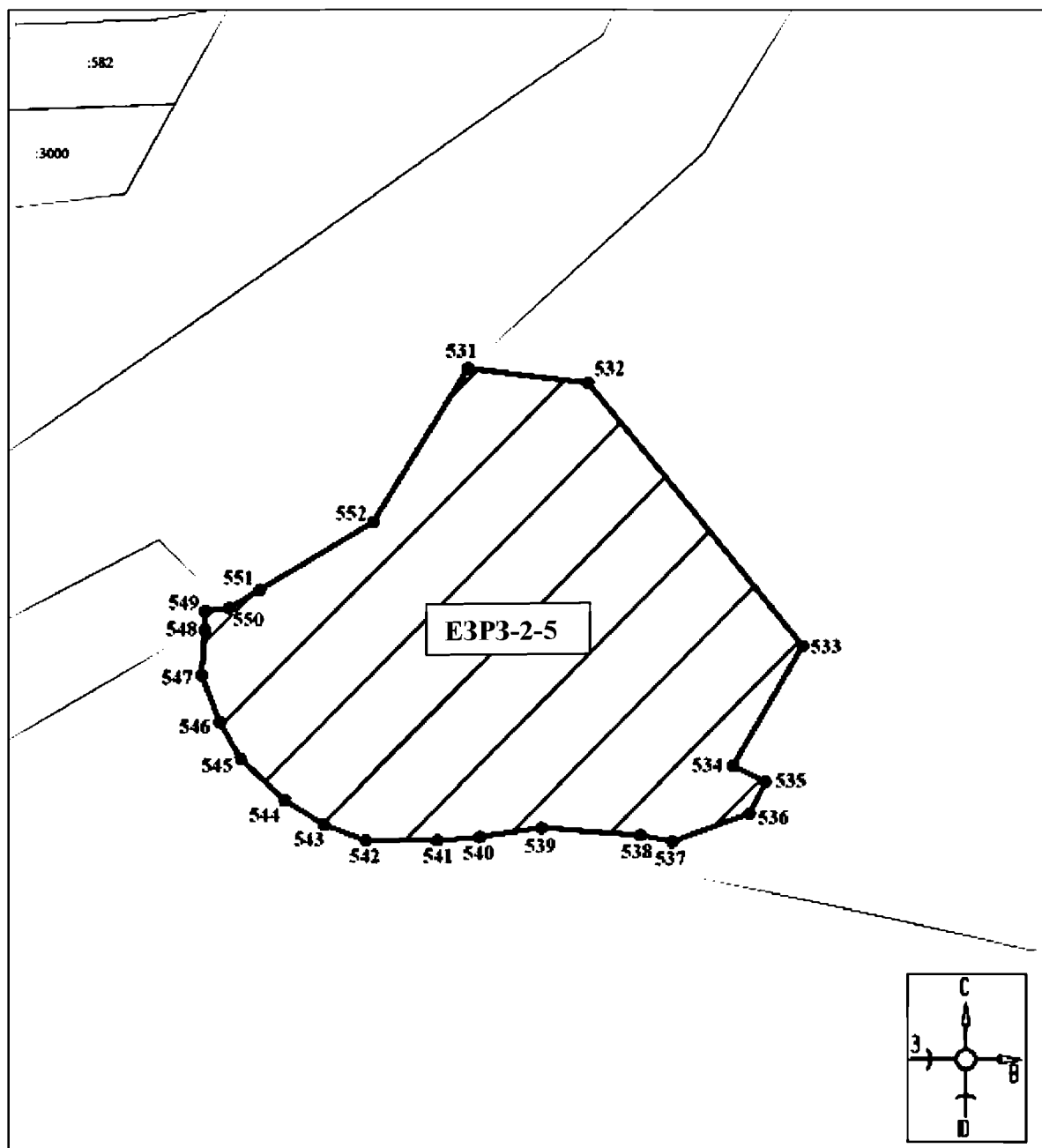


- границы территории ЕЗРЗ-2-4



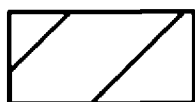
- обозначение характерной (поворотной) точки

План границ территории ЕЗРЗ-2-5



Масштаб 1:1000

Используемые условные знаки и обозначения:

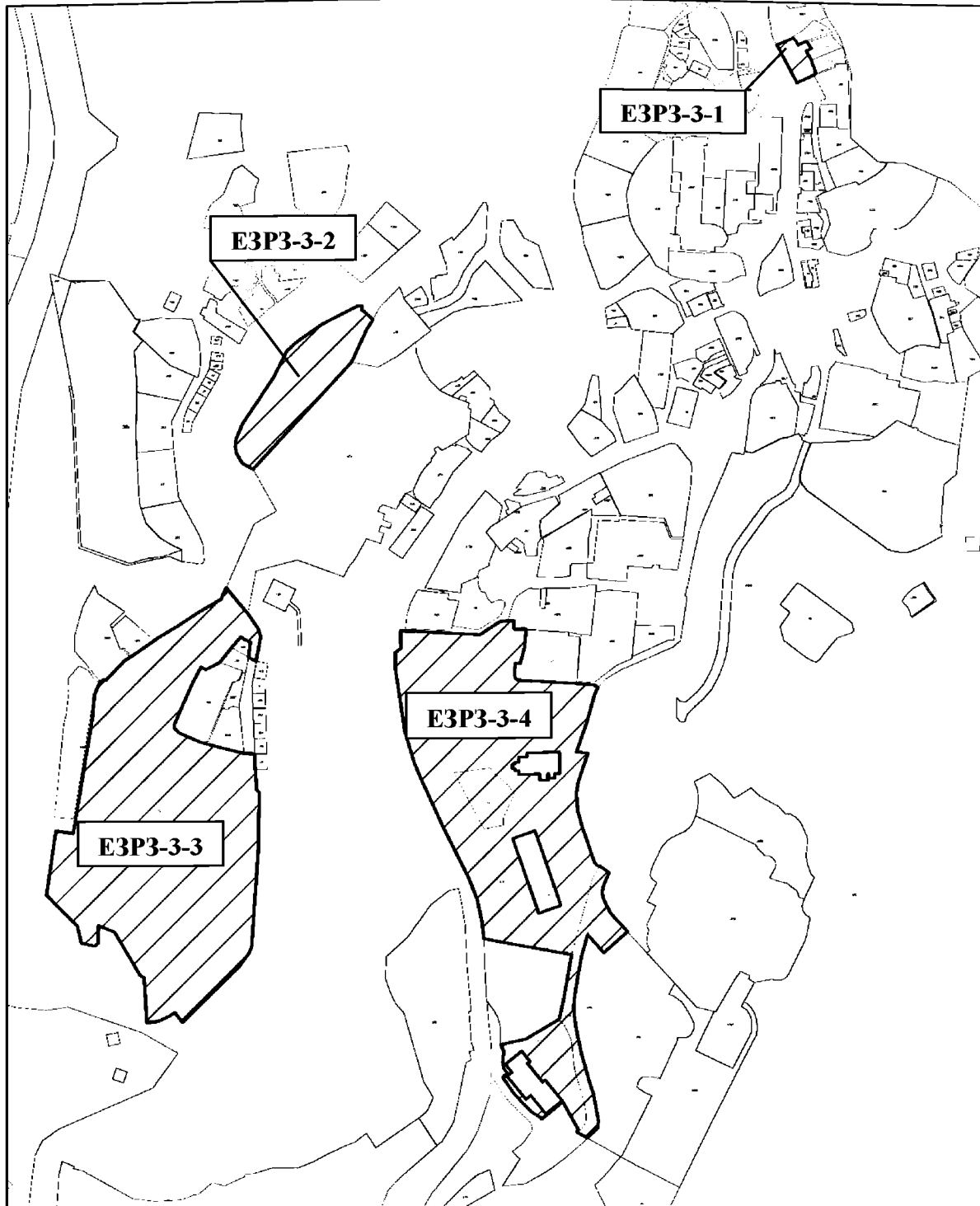


- границы территории ЕЗРЗ-2-5

●1

- обозначение характерной (поворотной) точки

План границ территории ЕЗРЗ-3

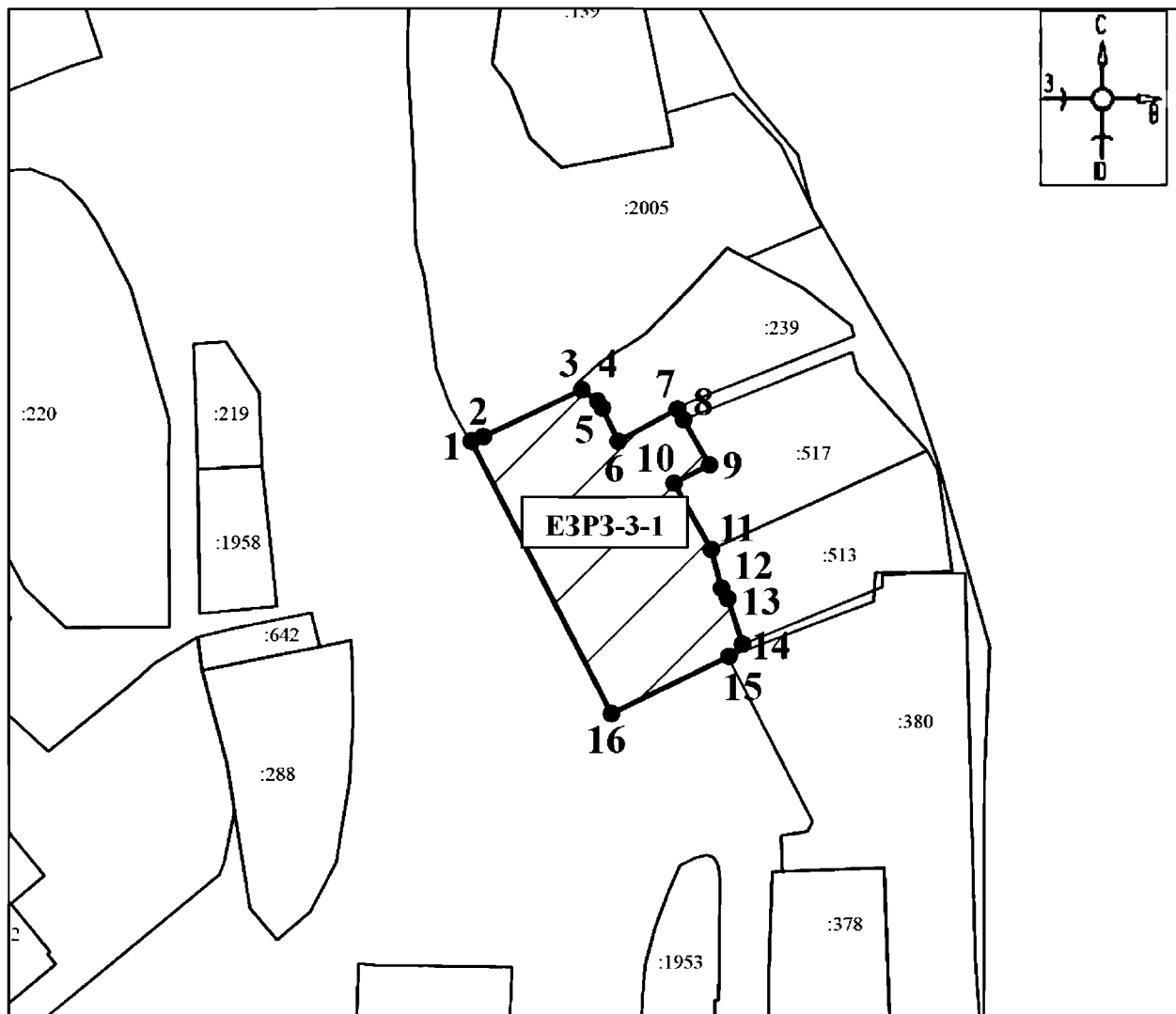


Масштаб 1:3500

Используемые условные знаки и обозначения:
- границы территории ЕЗРЗ-3

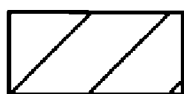


План границ территории ЕЗРЗ-3-1



Масштаб 1:500

Используемые условные знаки и обозначения:

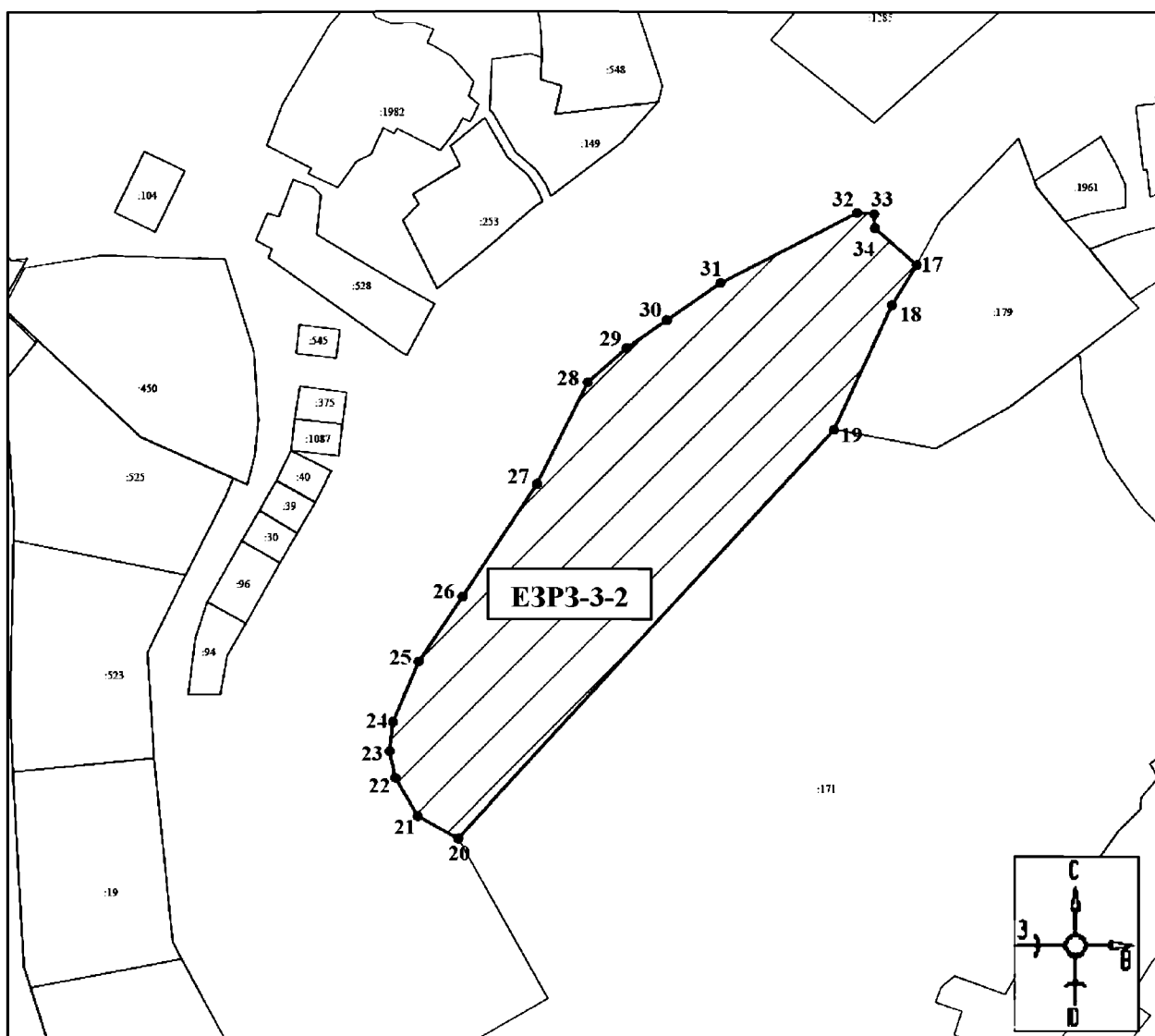


- границы территории ЕЗРЗ-3-1



- обозначение характерной (поворотной) точки

План границ территории ЕЗРЗ-3-2



Масштаб 1:1000

Используемые условные знаки и обозначения:

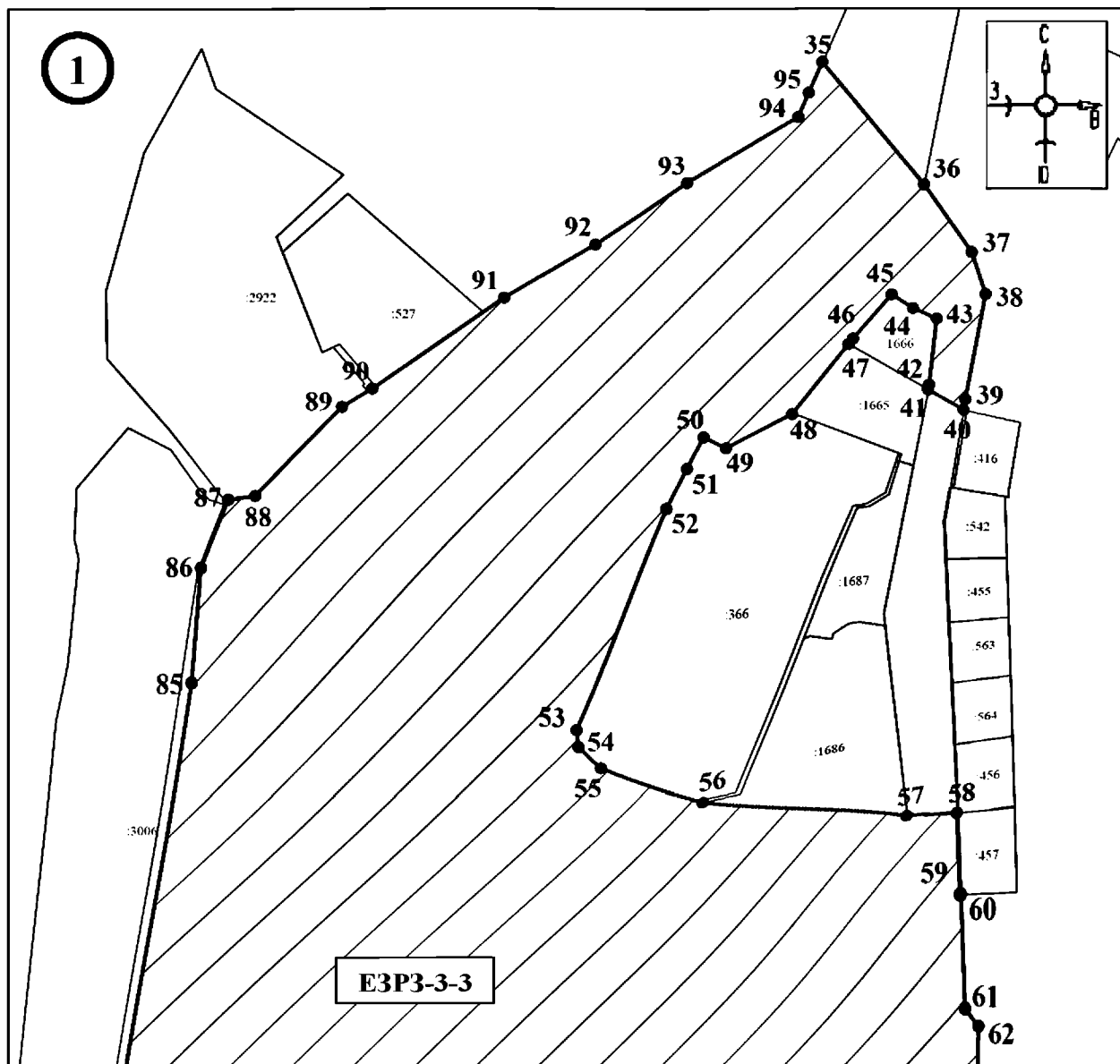


- границы территории ЕЗРЗ-3-2



- обозначение характерной (поворотной) точки

План границ территории ЕЗРЗ-3-3



Масштаб 1:700

Используемые условные знаки и обозначения:

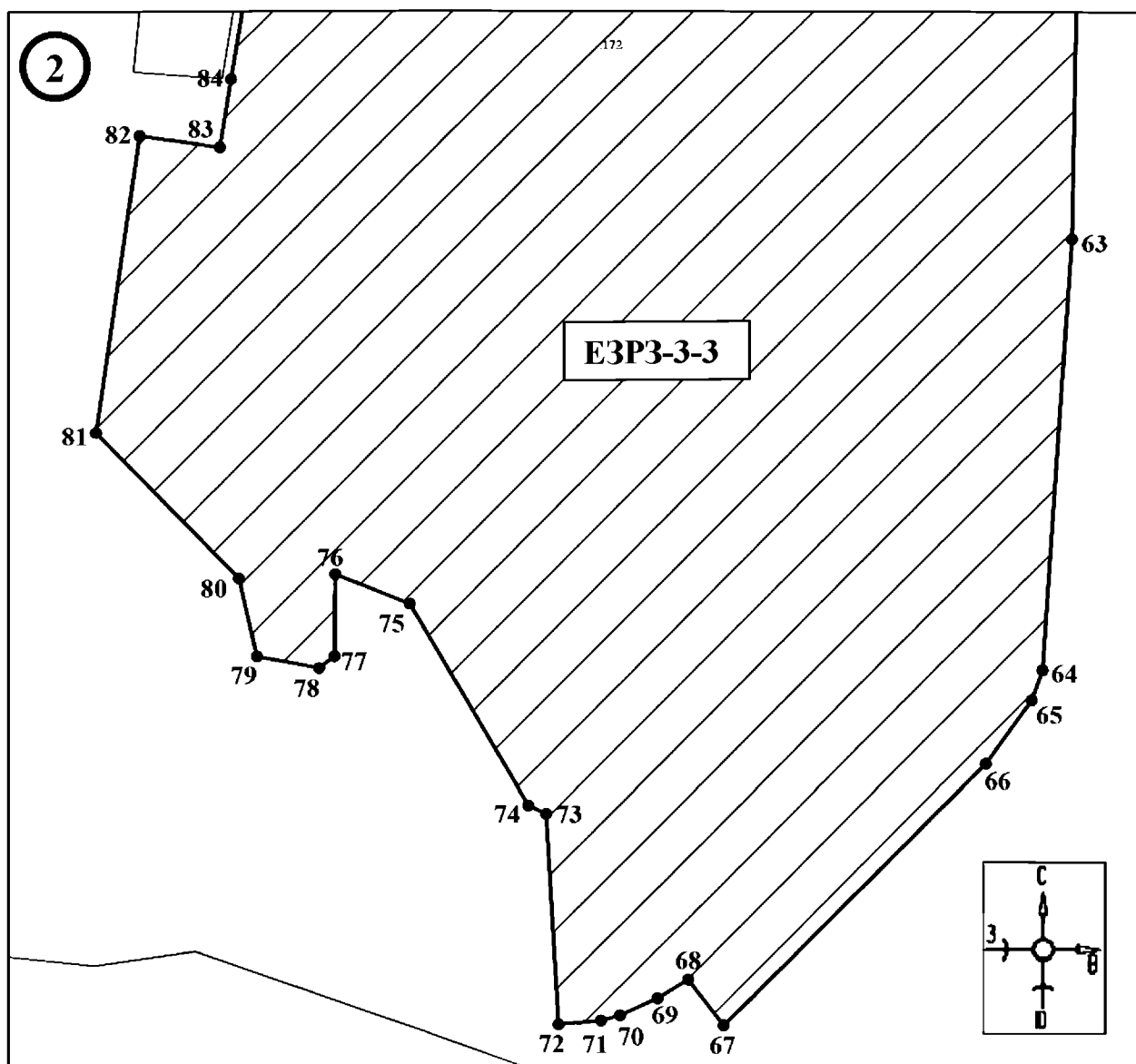


- границы территории ЕЗРЗ-3-3

●1

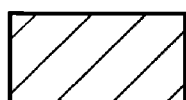
- обозначение характерной (поворотной) точки

План границ территории ЕЗРЗ-3-3



Масштаб 1:700

Используемые условные знаки и обозначения:

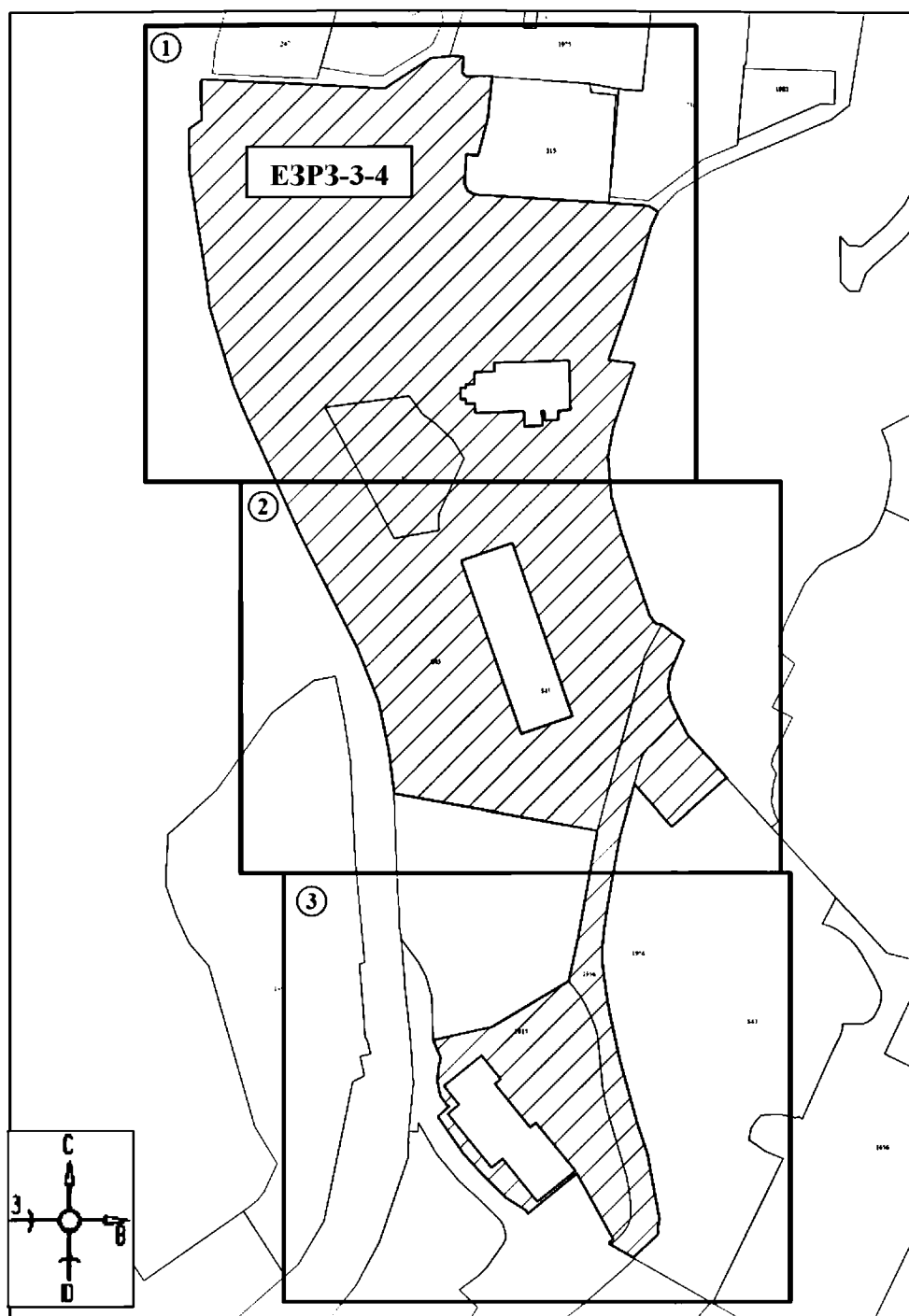


- границы территории ЕЗРЗ-3-3



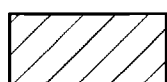
- обозначение характерной (поворотной) точки

План границ территории ЕЗРЗ-3-4



Масштаб 1:2000

Используемые условные знаки и обозначения:

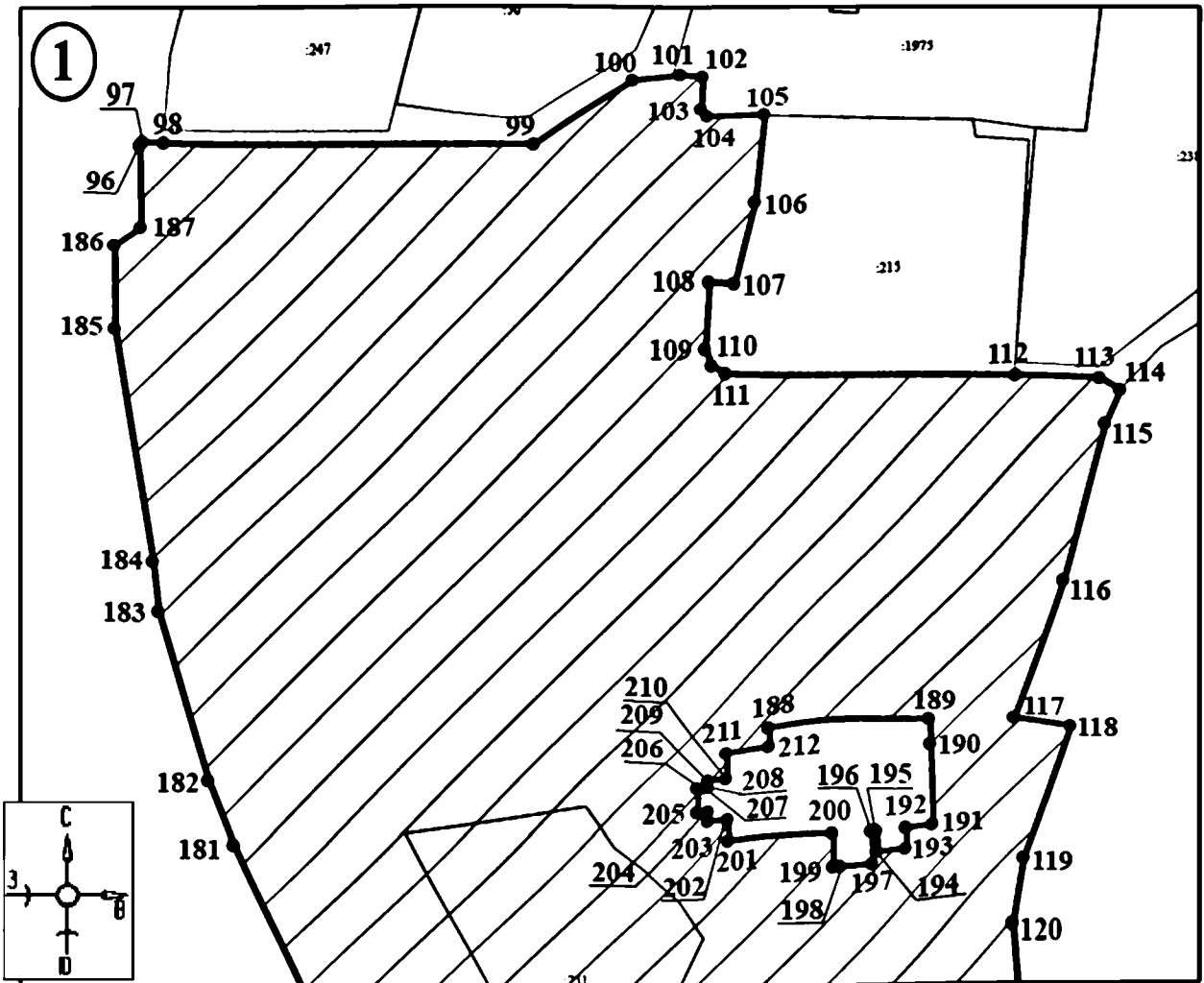


- границы территории ЕЗРЗ-3-4



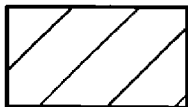
- номер листа

План границ территории ЕЗРЗ-3-4



Масштаб 1:500

Используемые условные знаки и обозначения:

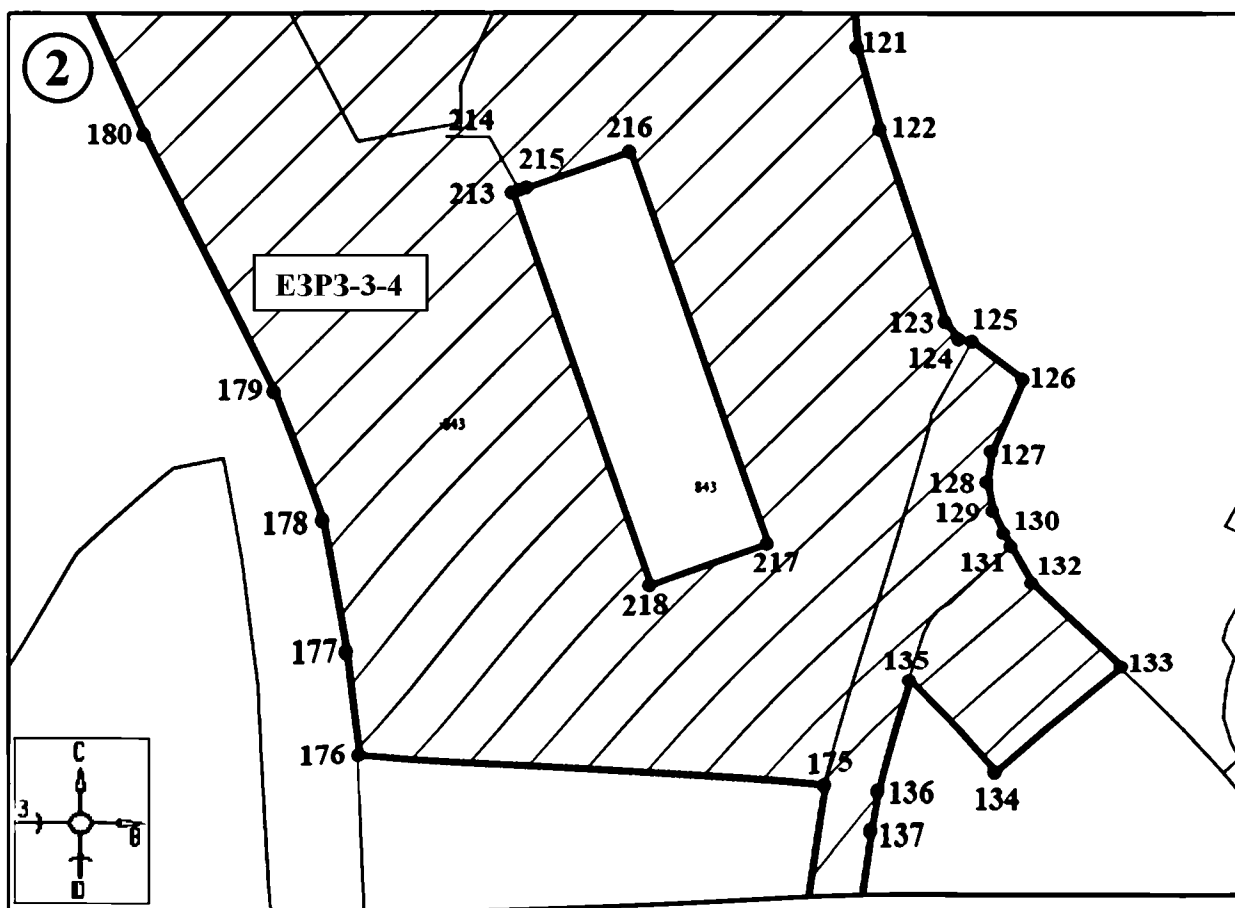


- границы территории ЕЗРЗ-3-4



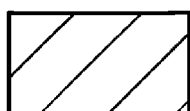
- обозначение характерной (поворотной) точки

План границ территории ЕЗРЗ-3-4



Масштаб 1:500

Используемые условные знаки и обозначения:

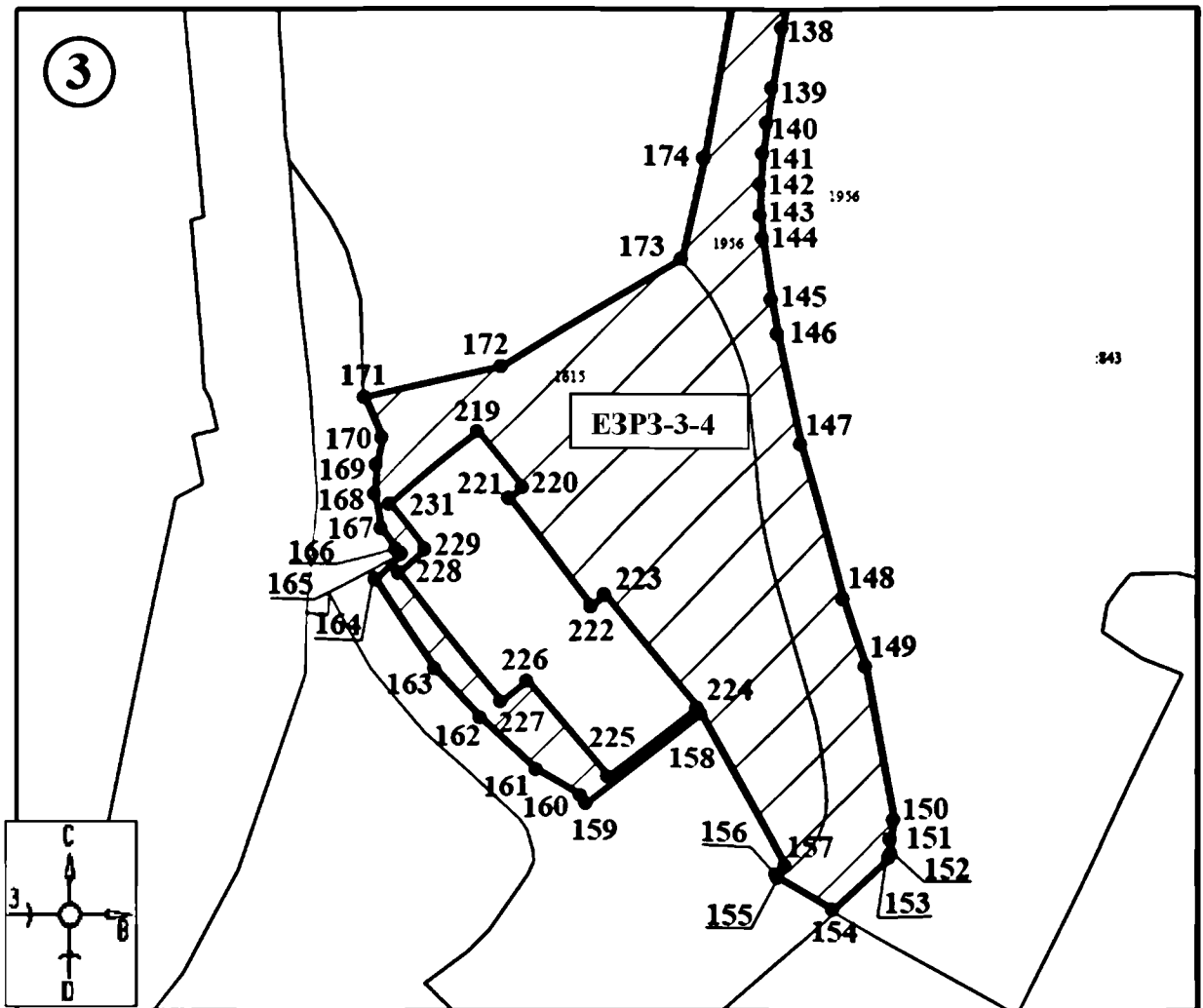


- границы территории ЕЗРЗ-3-4



- обозначение характерной (поворотной) точки

План границ территории ЕЗРЗ-3-4



Масштаб 1:500

Используемые условные знаки и обозначения:

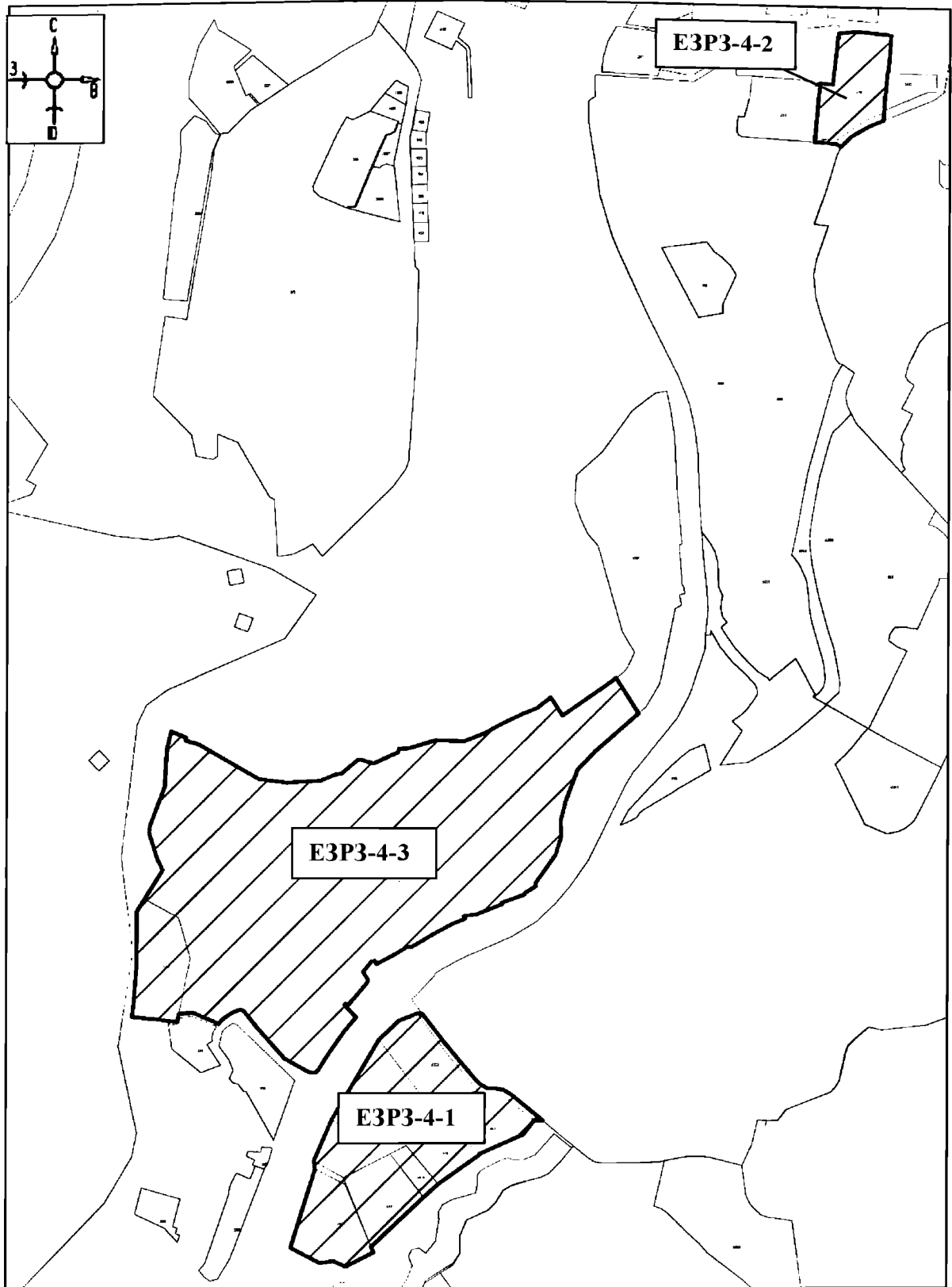


- границы территории ЕЗРЗ-3-4



- обозначение характерной (поворотной) точки

План границ территории ЕЗРЗ-4



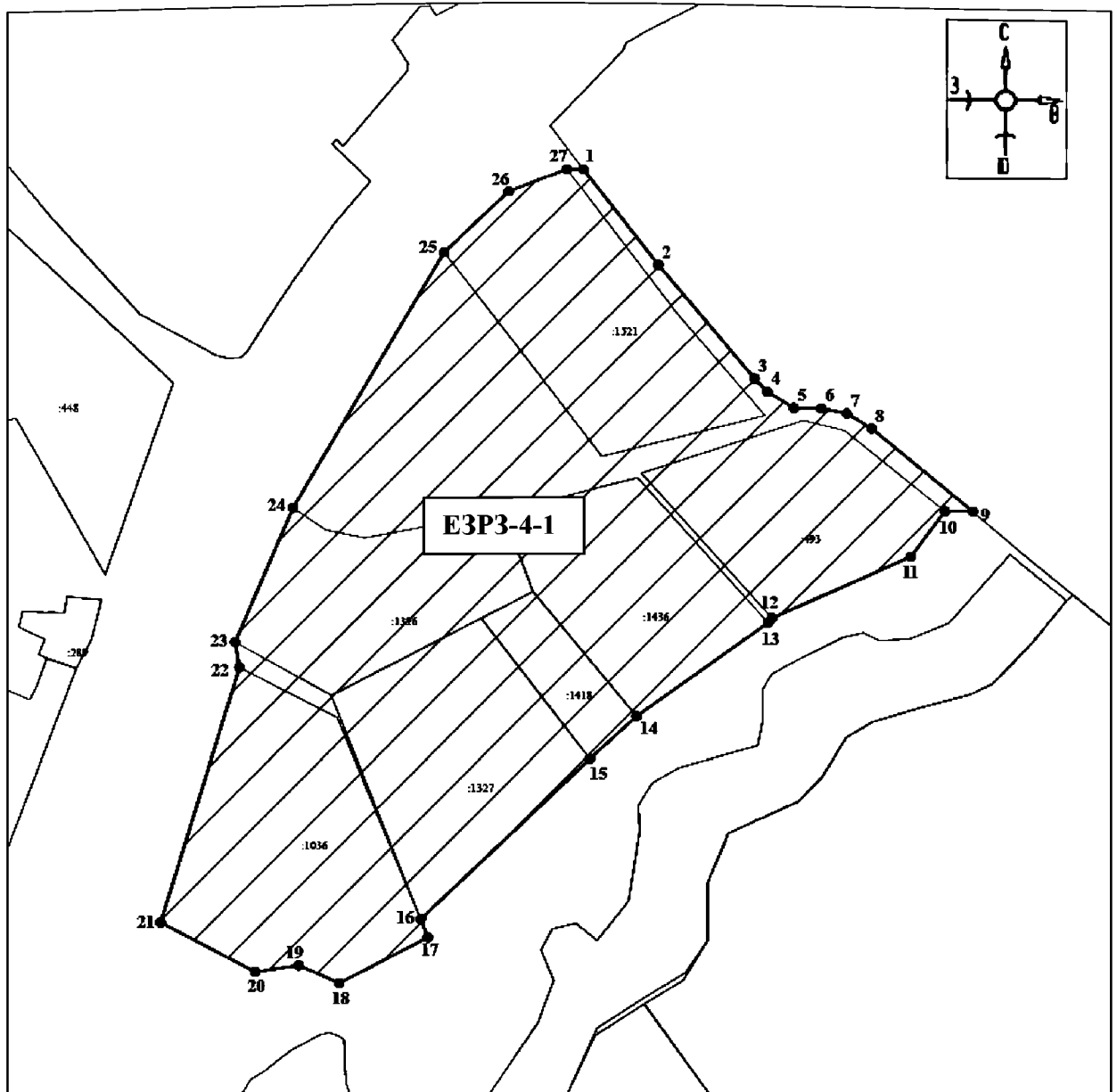
Масштаб 1:3000

Используемые условные знаки и обозначения:



- границы территории ЕЗРЗ-4

План границ территории ЕЗРЗ-4-1



Масштаб 1:1000

Используемые условные знаки и обозначения:

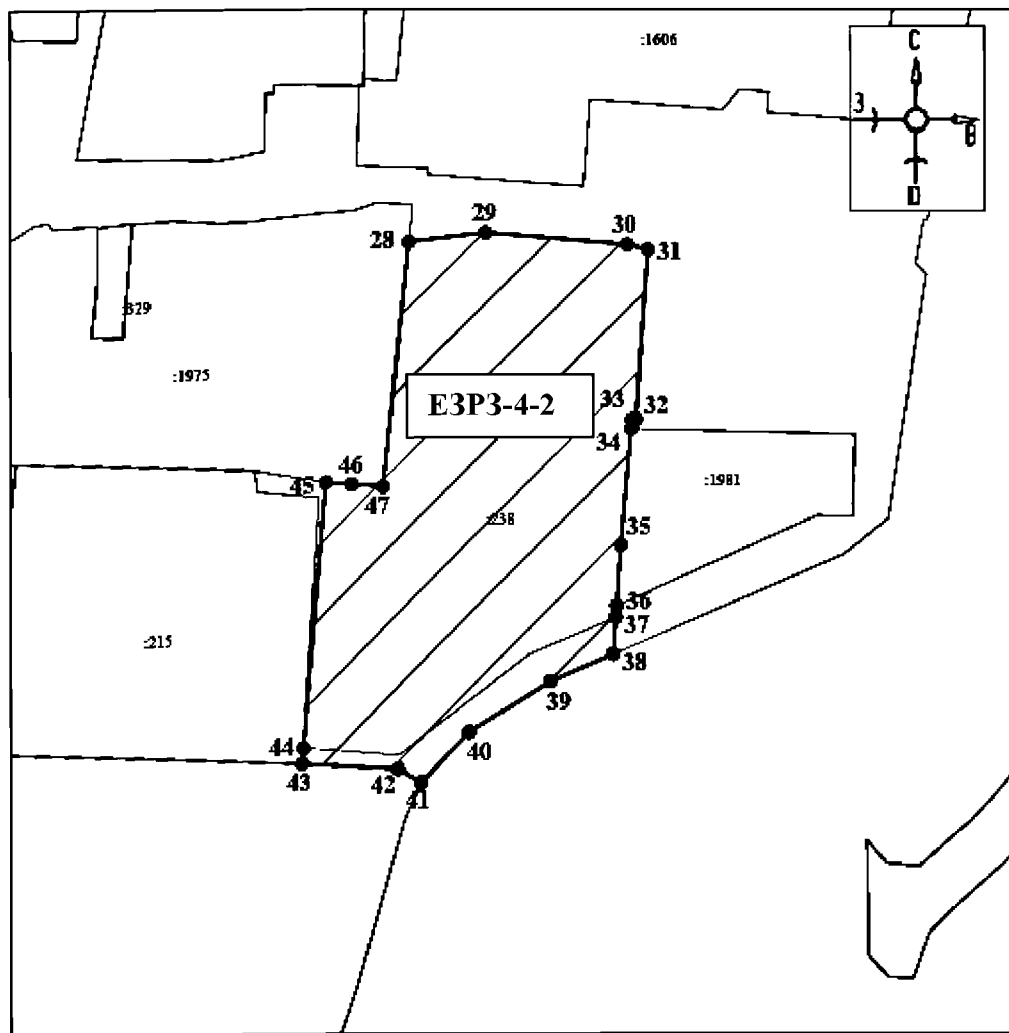


- границы территории ЕЗРЗ-4-1



- обозначение характерной (поворотной) точки

План границ территории ЕЗРЗ-4-2



Масштаб 1:800

Используемые условные знаки и обозначения:

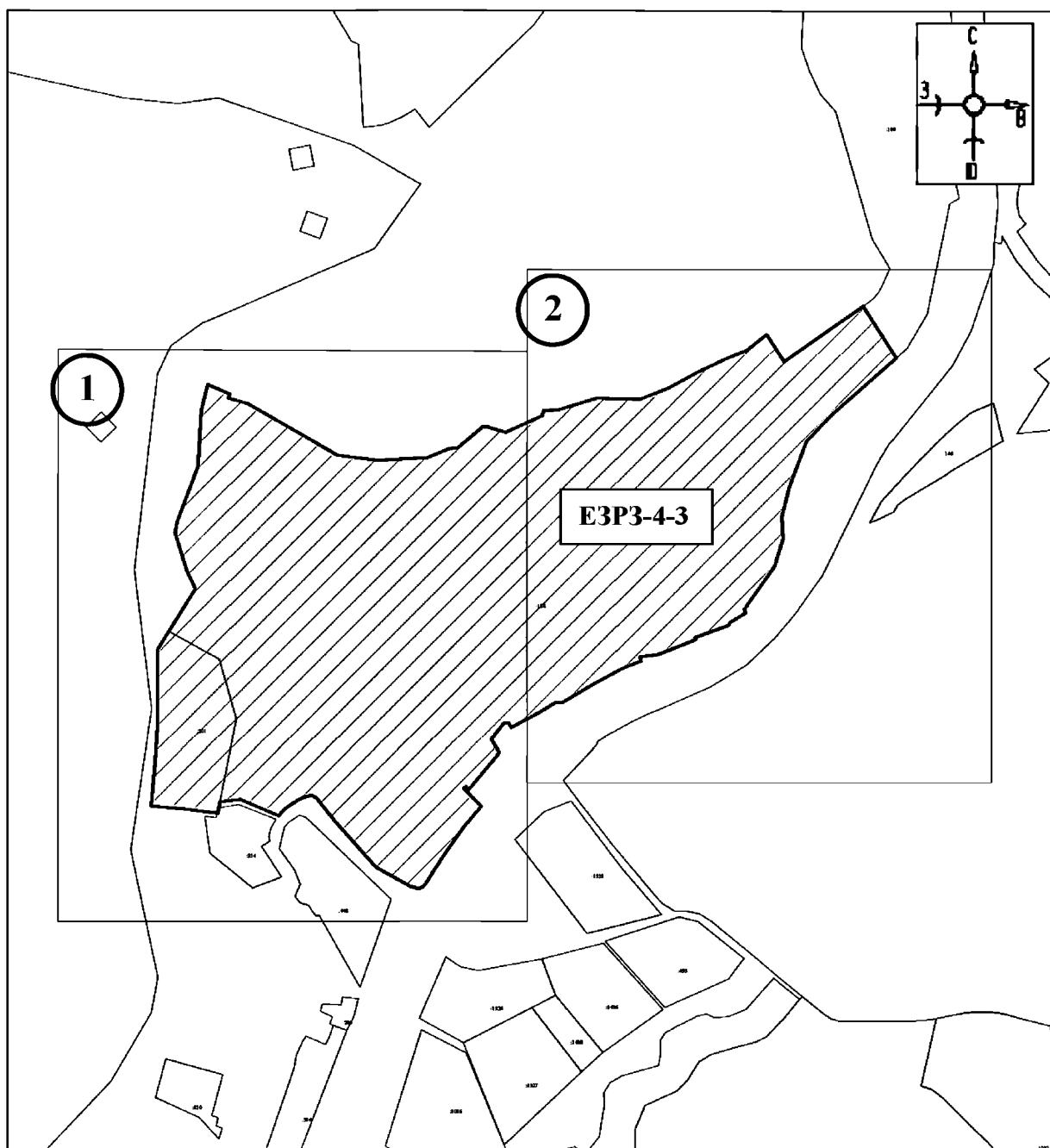


- границы территории ЕЗРЗ-4-2



- обозначение характерной (поворотной) точки

План границ территории ЕЗРЗ-4-3



Масштаб 1:2000

Используемые условные знаки и обозначения:

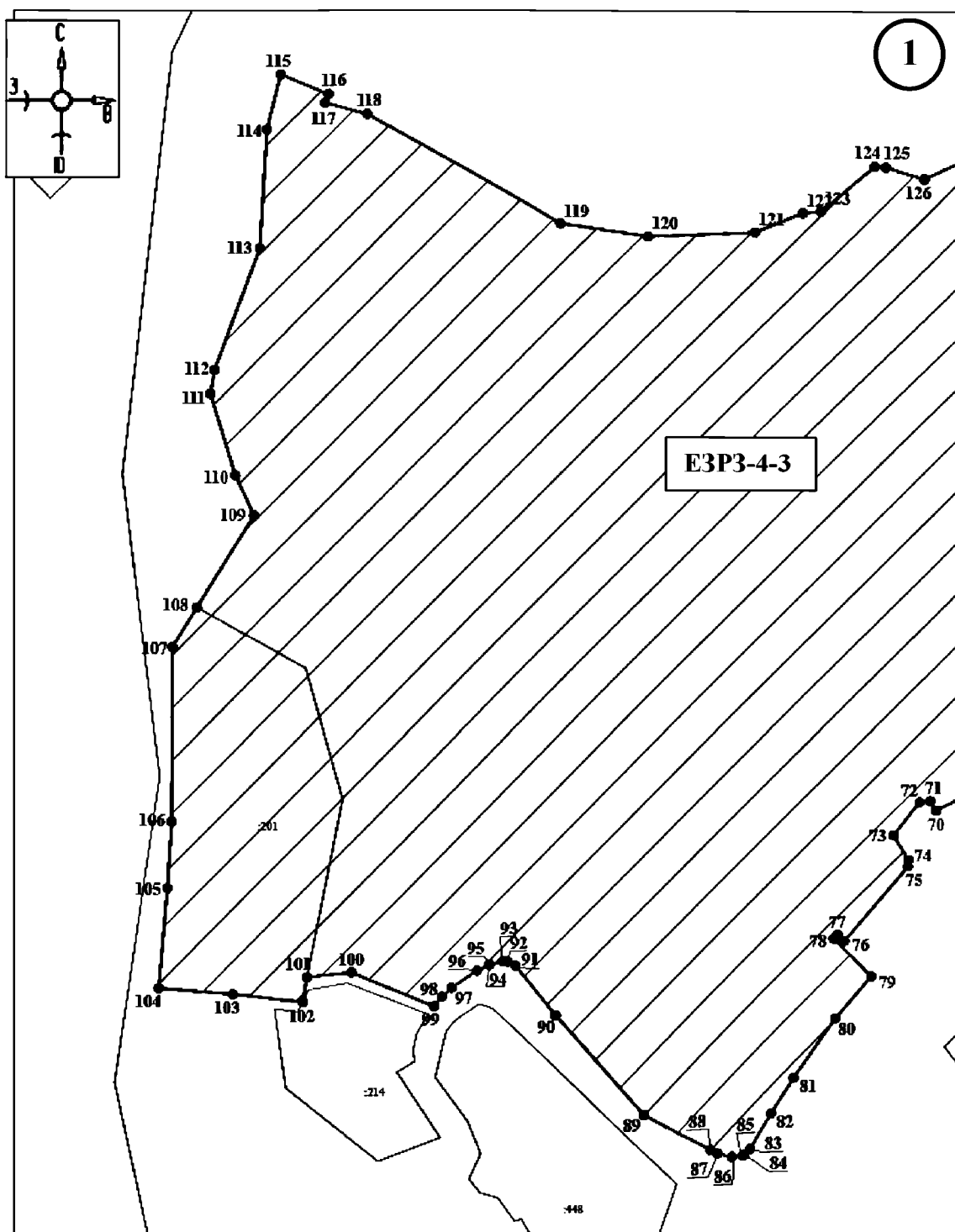


- границы территории ЕЗРЗ-4-3



- номер листа

План границ территории ЕЗРЗ-4-3



Масштаб 1:1000

Используемые условные знаки и обозначения:

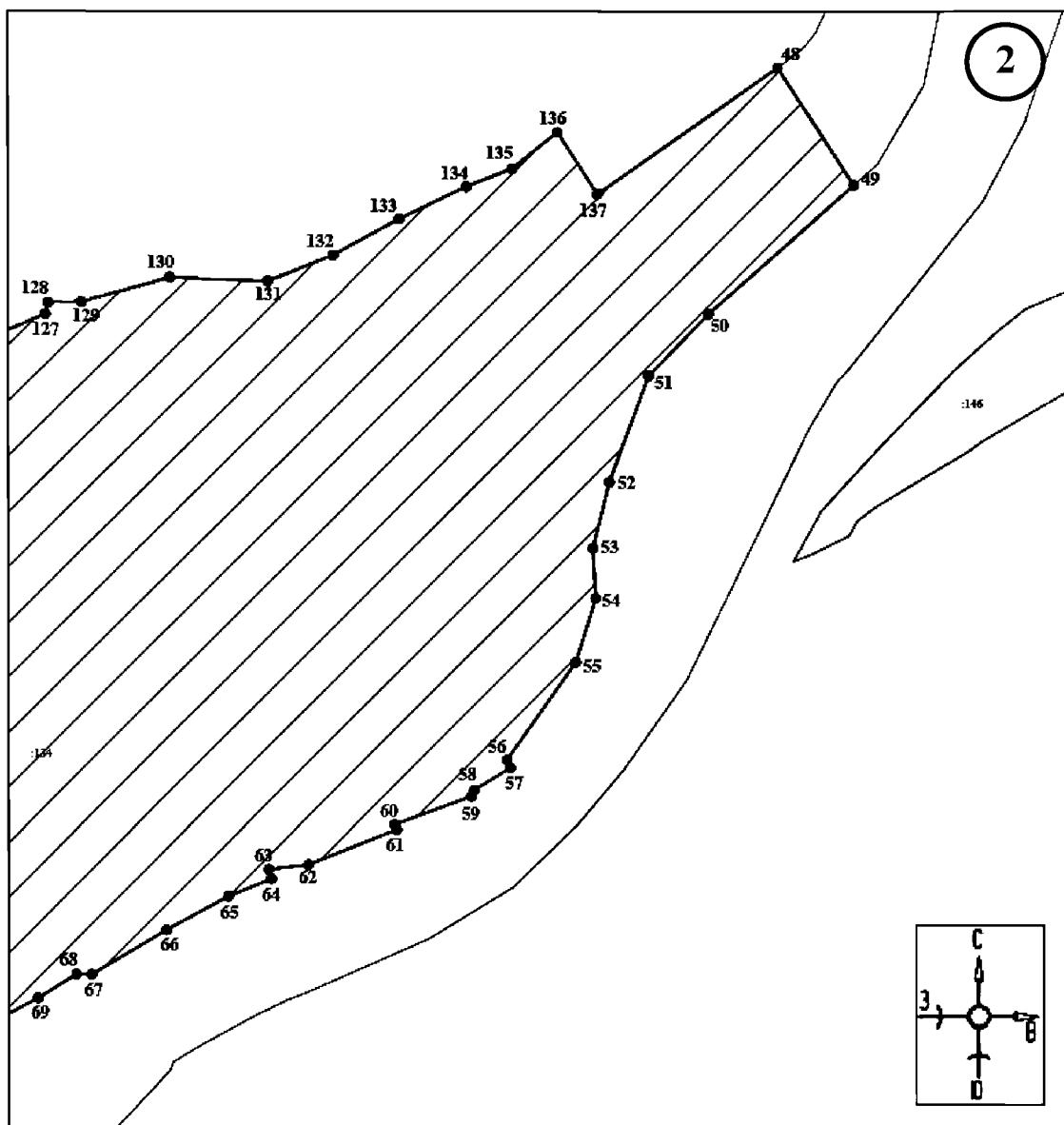


- границы территории ЕЗРЗ-4-3




- обозначение характерной (поворотной) точки

План границ территории ЕЗРЗ-4-3



Масштаб 1:1000

Используемые условные знаки и обозначения:

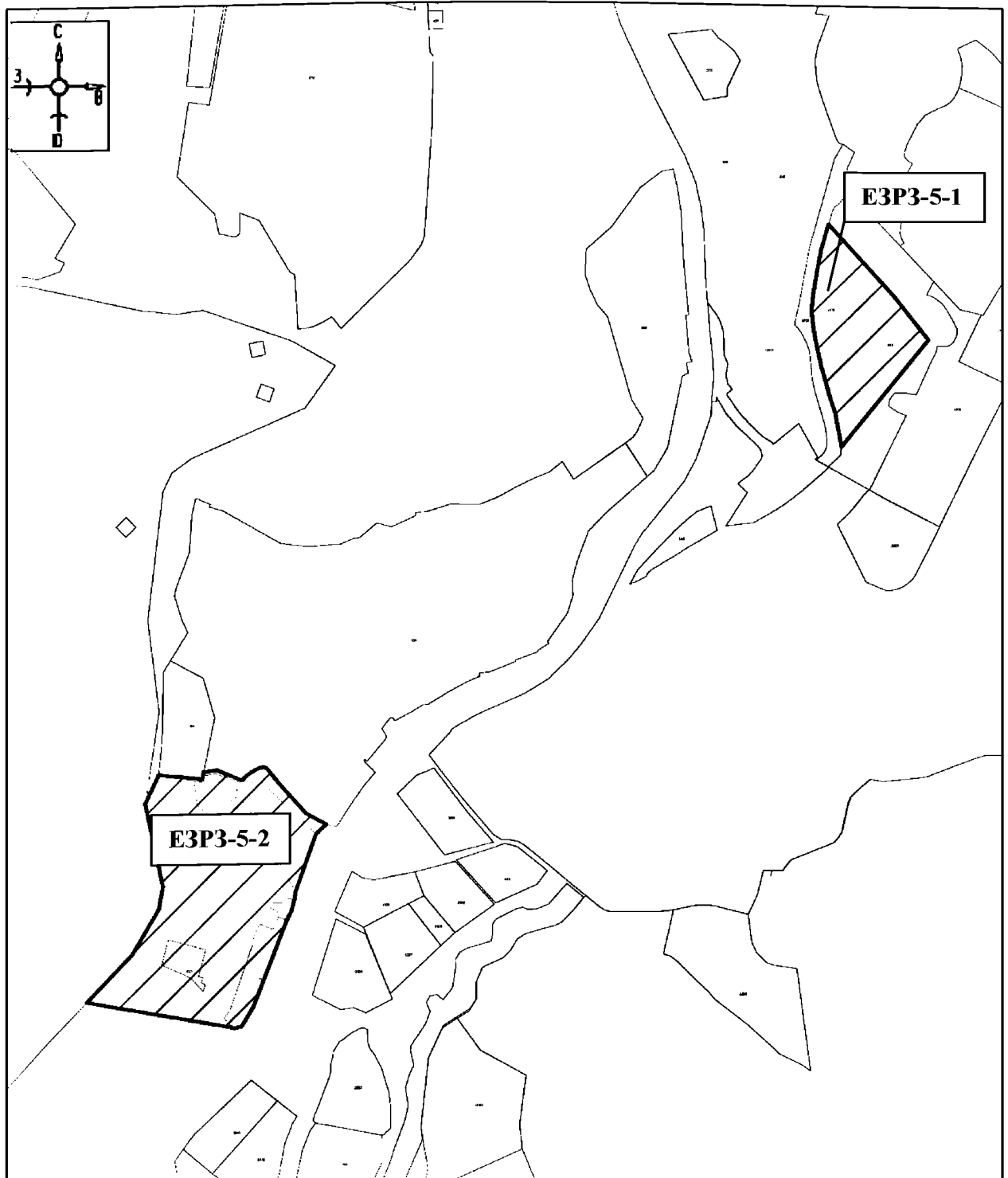


- границы территории ЕЗРЗ-4-3



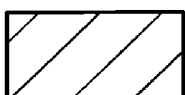
- обозначение характерной (поворотной) точки

План границ территории ЕЗРЗ-5



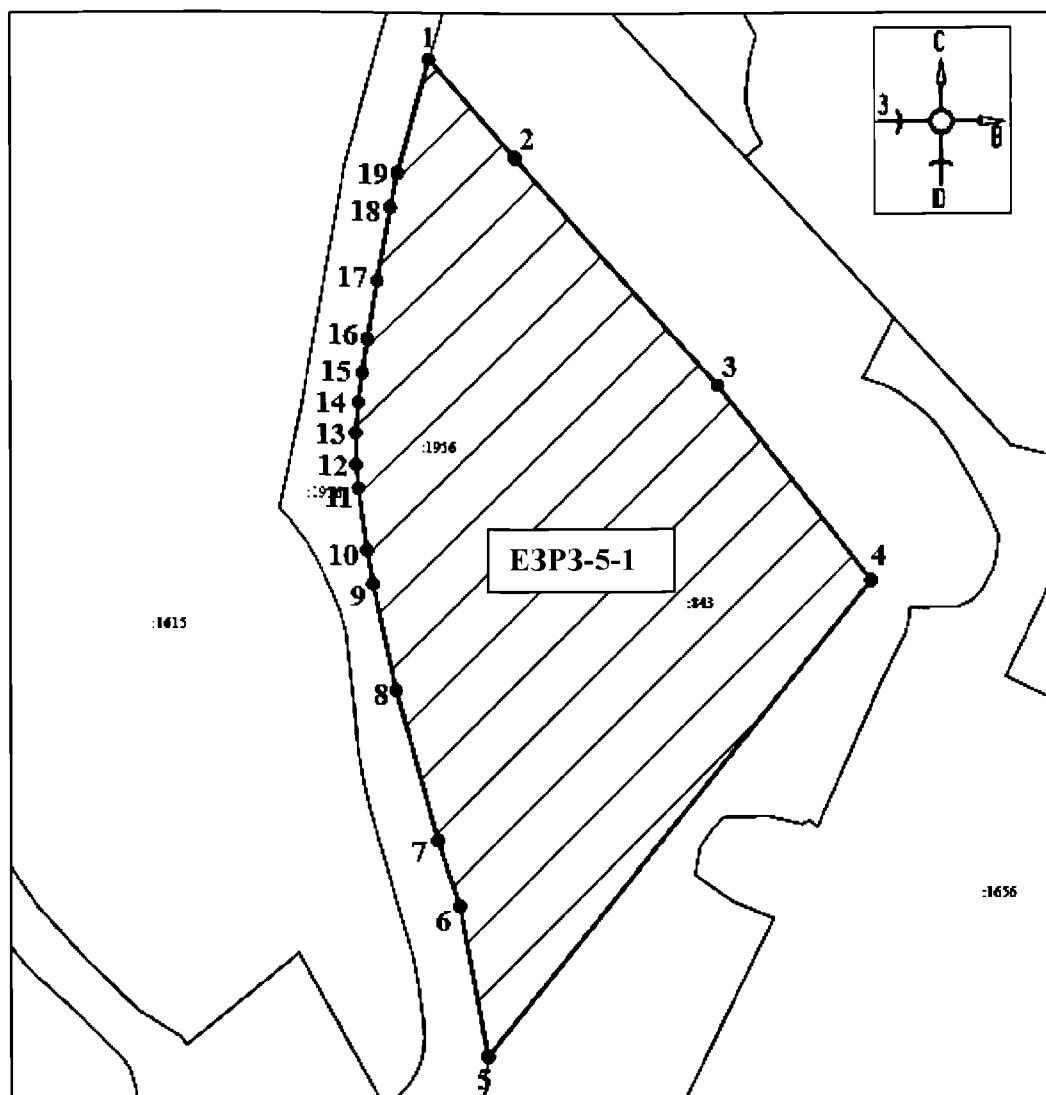
Масштаб 1:3000

Используемые условные знаки и обозначения:



- границы территории ЕЗРЗ-5

План границ территории ЕЗРЗ-5-1



Масштаб 1:1000

Используемые условные знаки и обозначения:

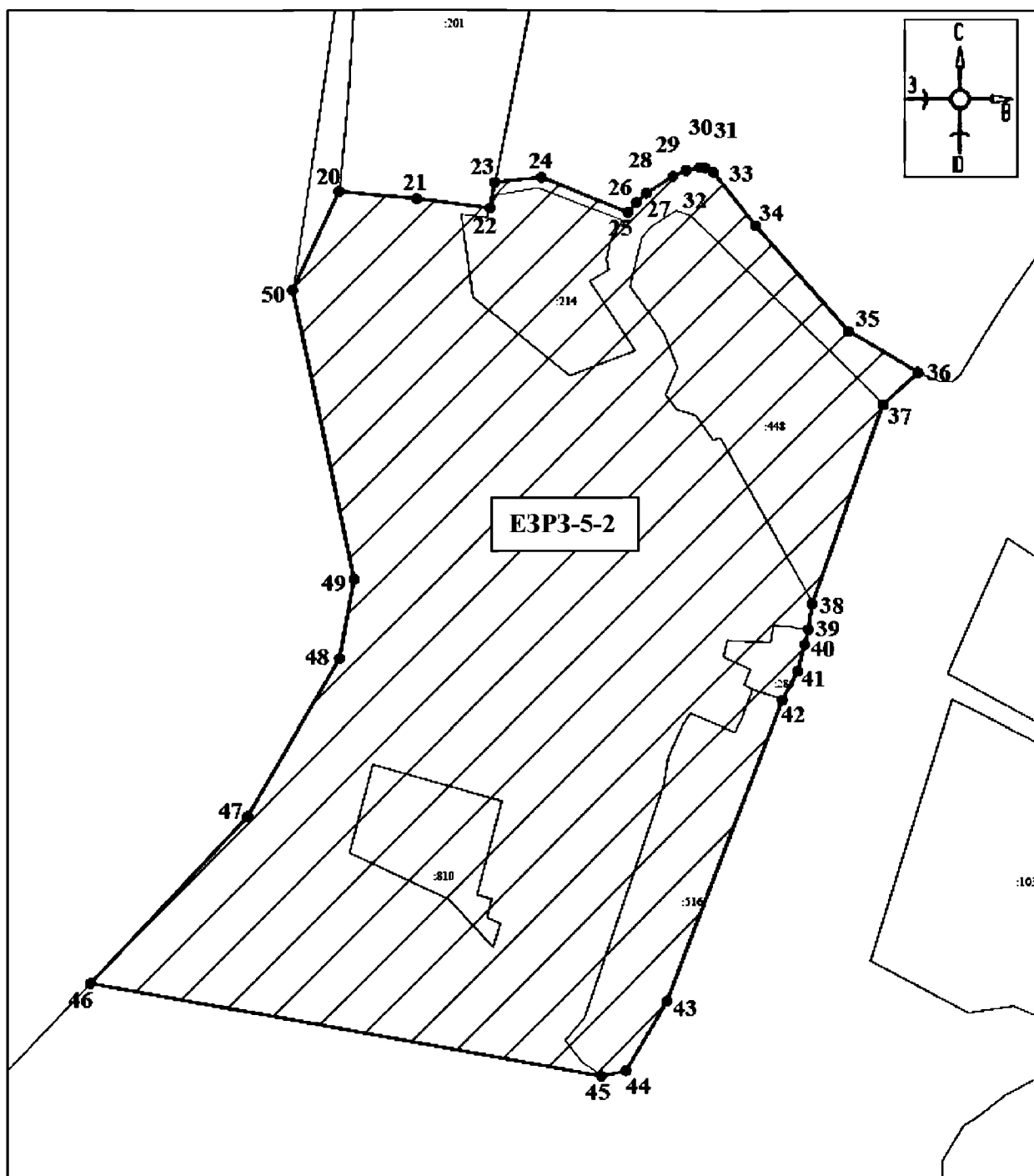


- границы территории ЕЗРЗ-5-1



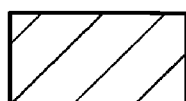
- обозначение характерной (поворотной) точки

План границ территории ЕЗРЗ-5-2



Масштаб 1:1000

Используемые условные знаки и обозначения:

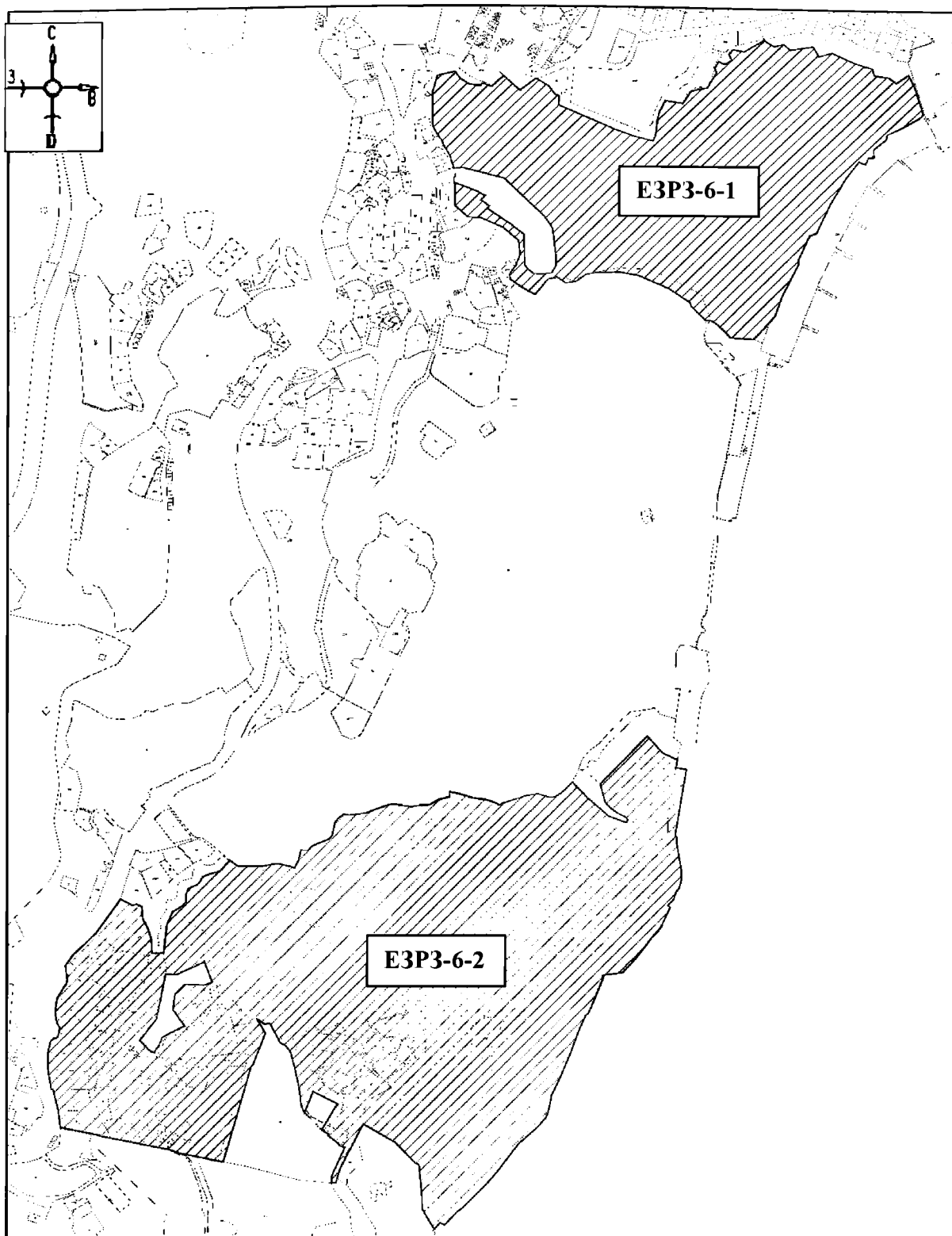


- границы территории ЕЗРЗ-5-2

●1

- обозначение характерной (поворотной) точки

План границ территории ЕЗРЗ-6



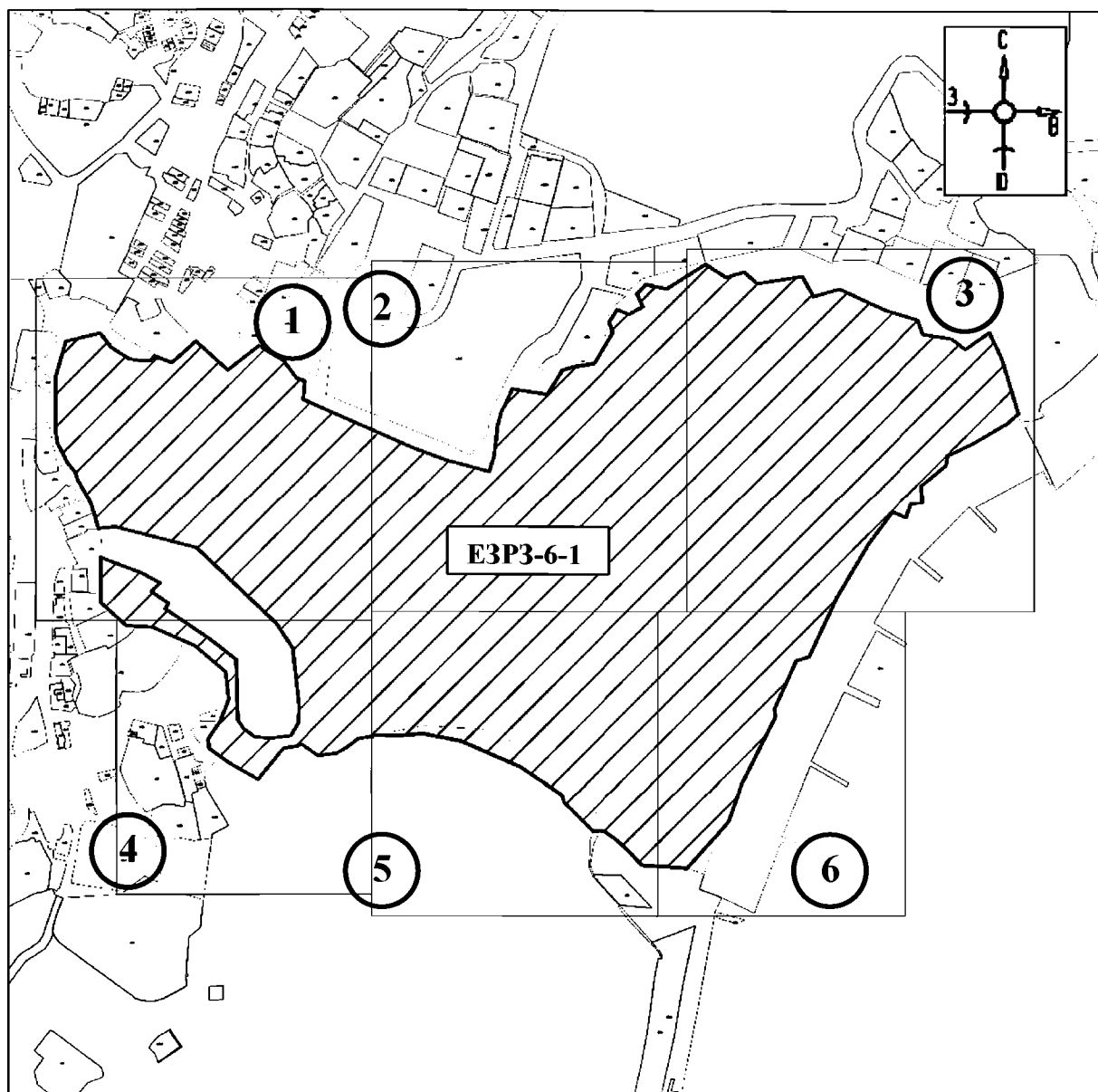
Масштаб 1:8000

Используемые условные знаки и обозначения:



- границы территории ЕЗРЗ-6

План границ территории ЕЗРЗ-6-1



Масштаб 1:5000

Используемые условные знаки и обозначения:

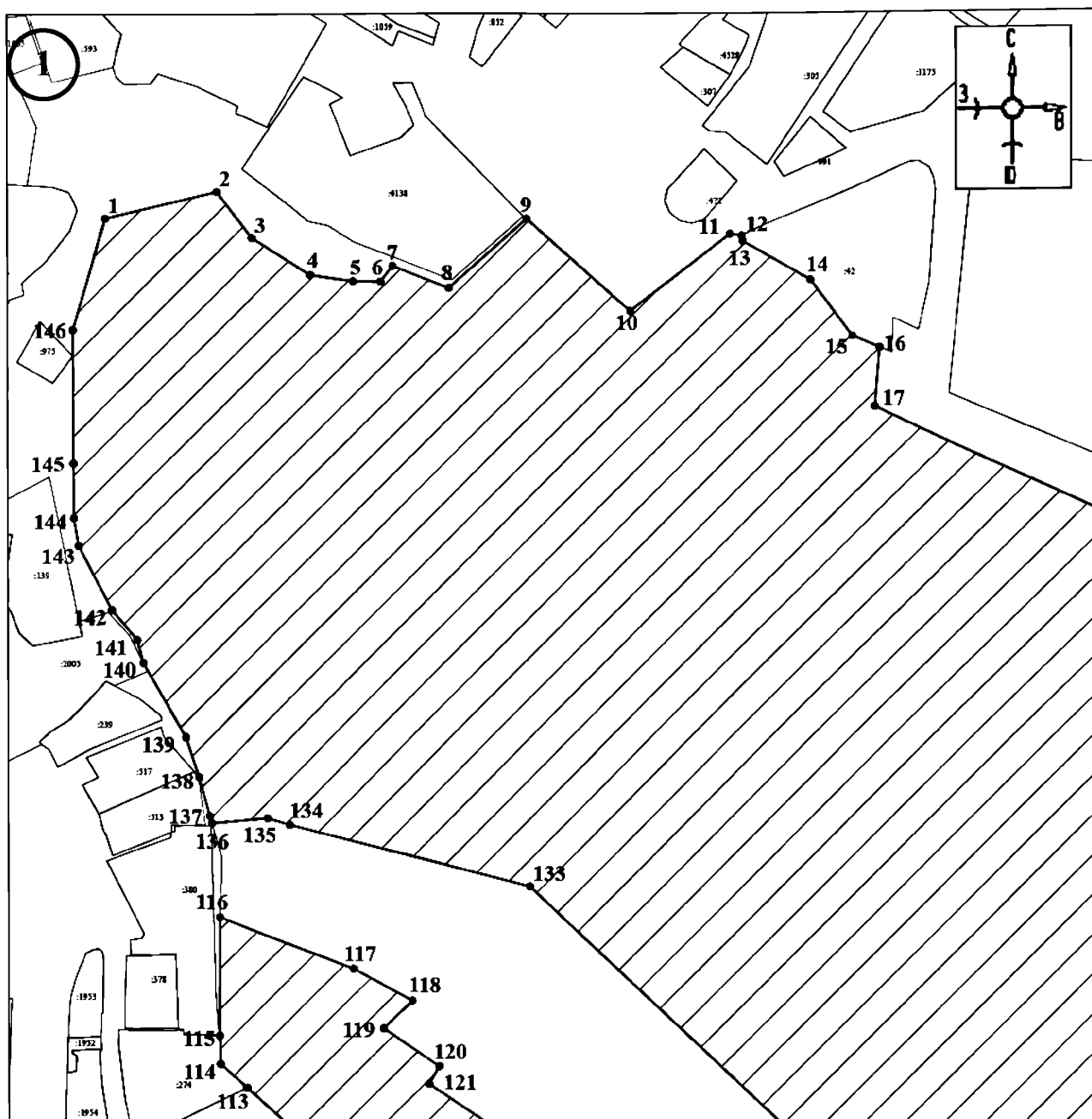


- границы территории ЕЗРЗ-6-1



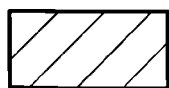
- номер листа

План границ территории ЕЗРЗ-6-1



Масштаб 1:1000

Используемые условные знаки и обозначения:

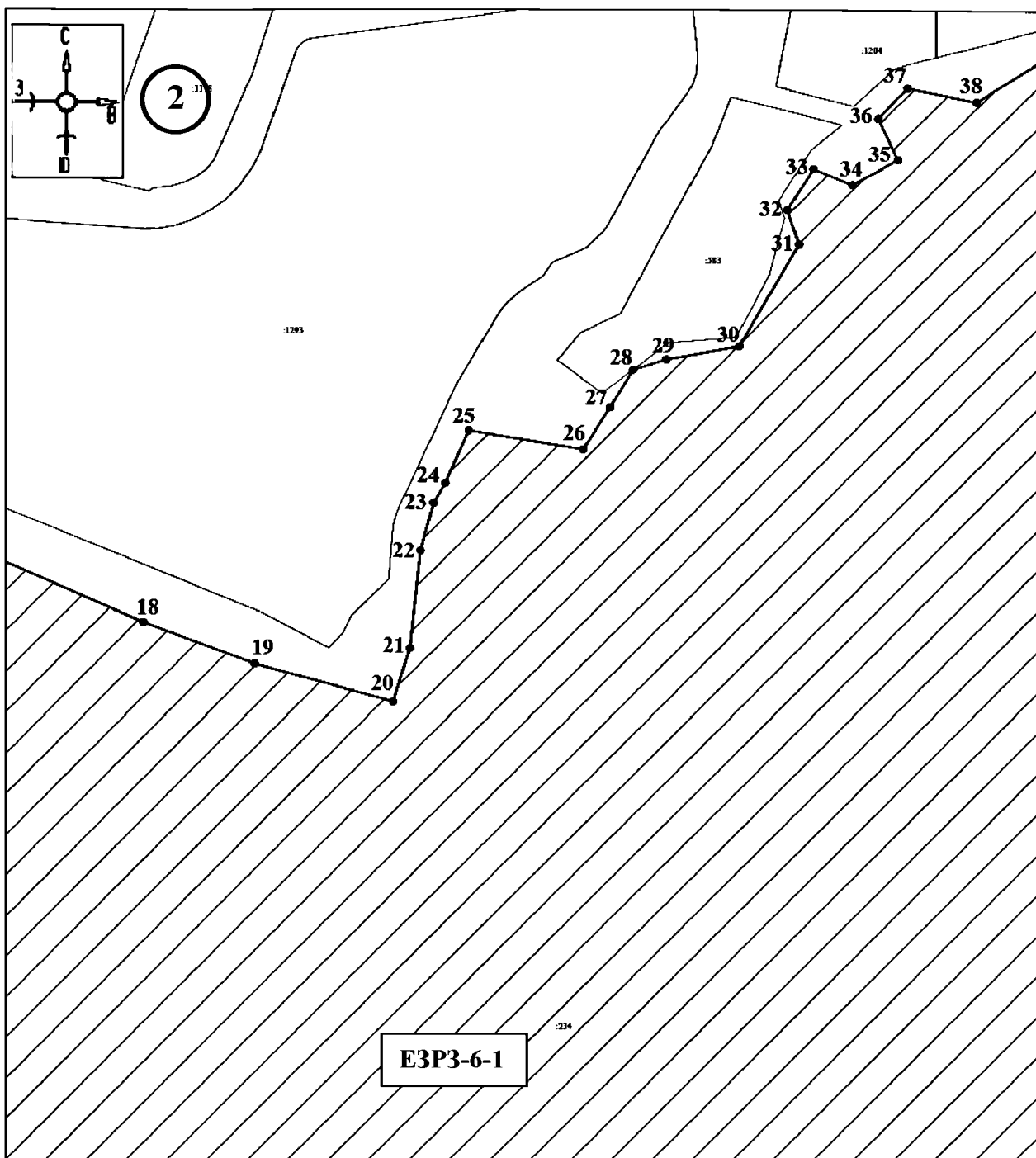


- границы территории ЕЗРЗ-6-1



- обозначение характерной (поворотной) точки

План границ территории ЕЗРЗ-6-1



Масштаб 1:1000

Используемые условные знаки и обозначения:

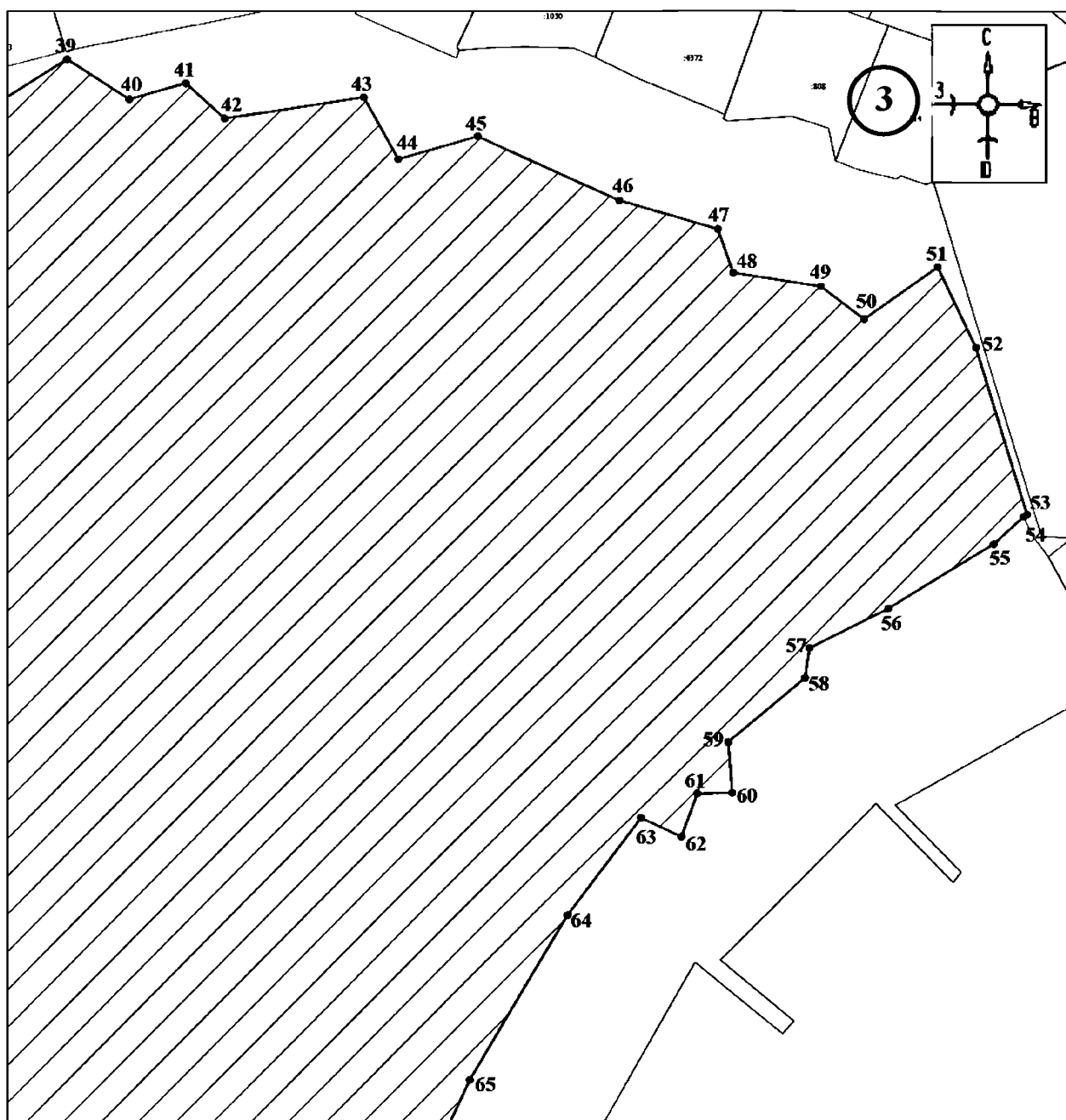


- границы территории ЕЗРЗ-6-1



- обозначение характерной (поворотной) точки

План границ территории ЕЗРЗ-6-1



Масштаб 1:1000

Используемые условные знаки и обозначения:

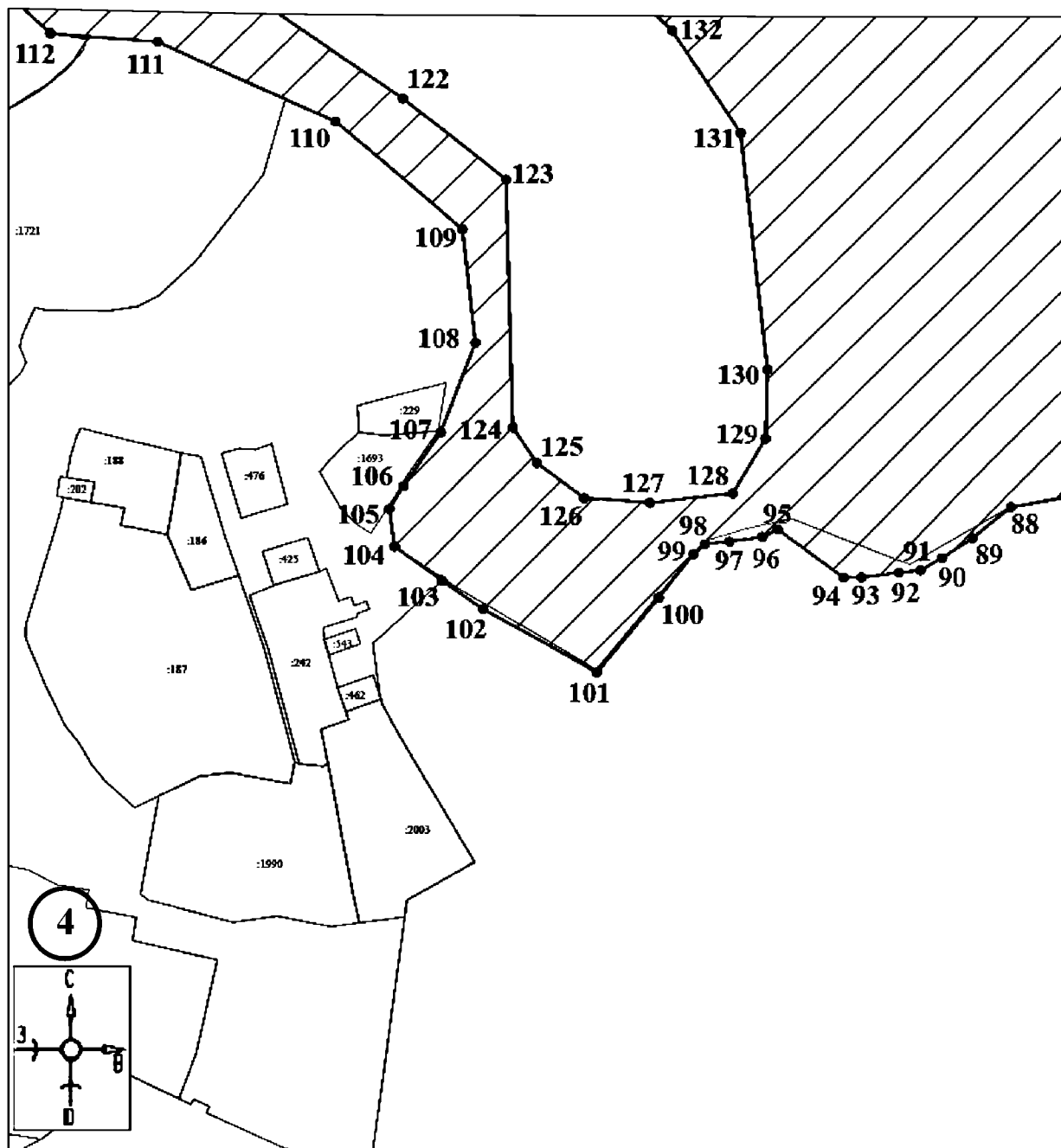


- границы территории ЕЗРЗ-6-1



- обозначение характерной (поворотной) точки

План границ территории ЕЗРЗ-6-1



Масштаб 1:700

Используемые условные знаки и обозначения:

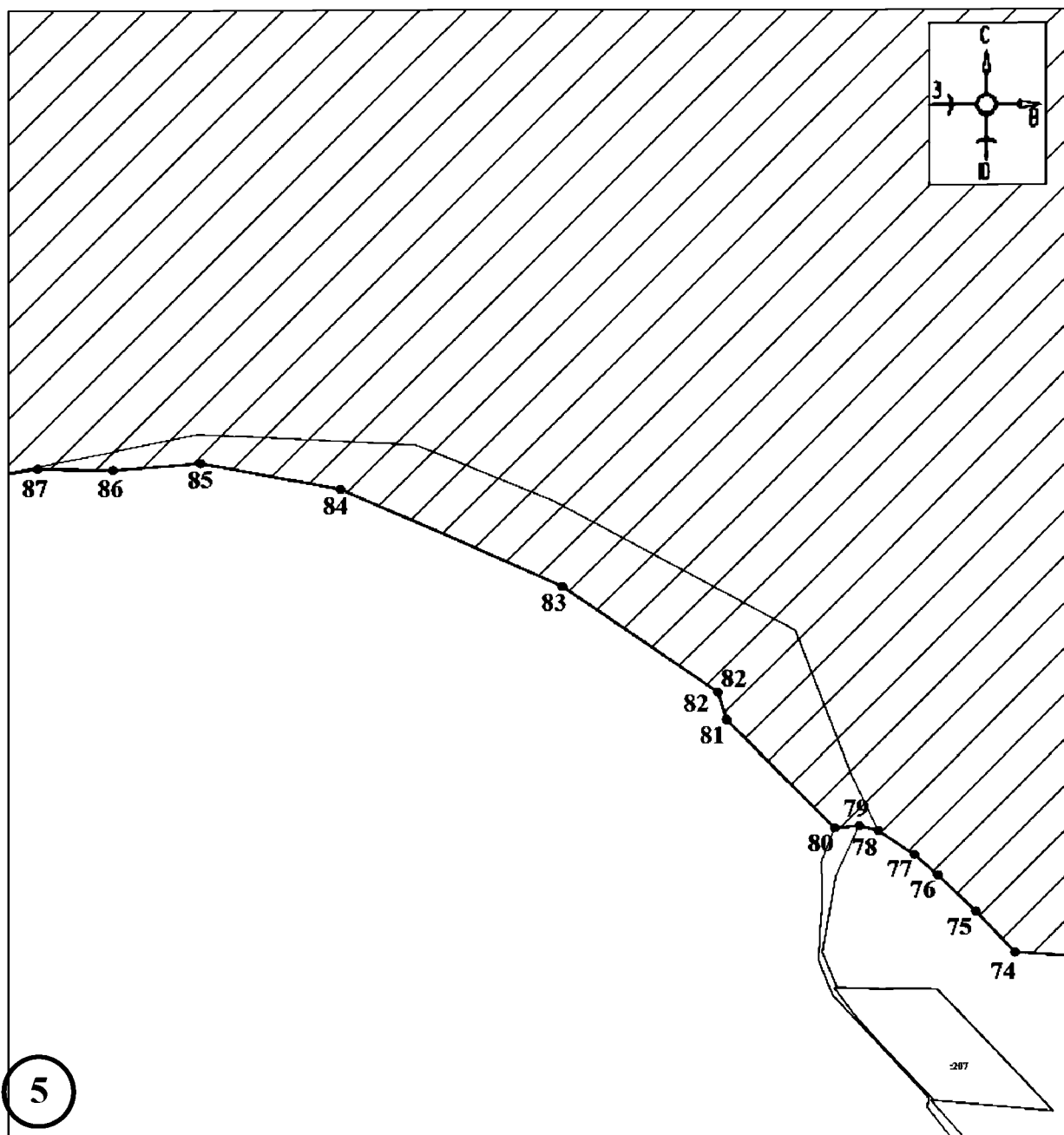


- границы территории ЕЗРЗ-6-1



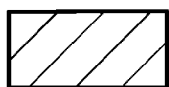
- обозначение характерной (поворотной) точки

План границ территории ЕЗРЗ-6-1



Масштаб 1:1000

Используемые условные знаки и обозначения:

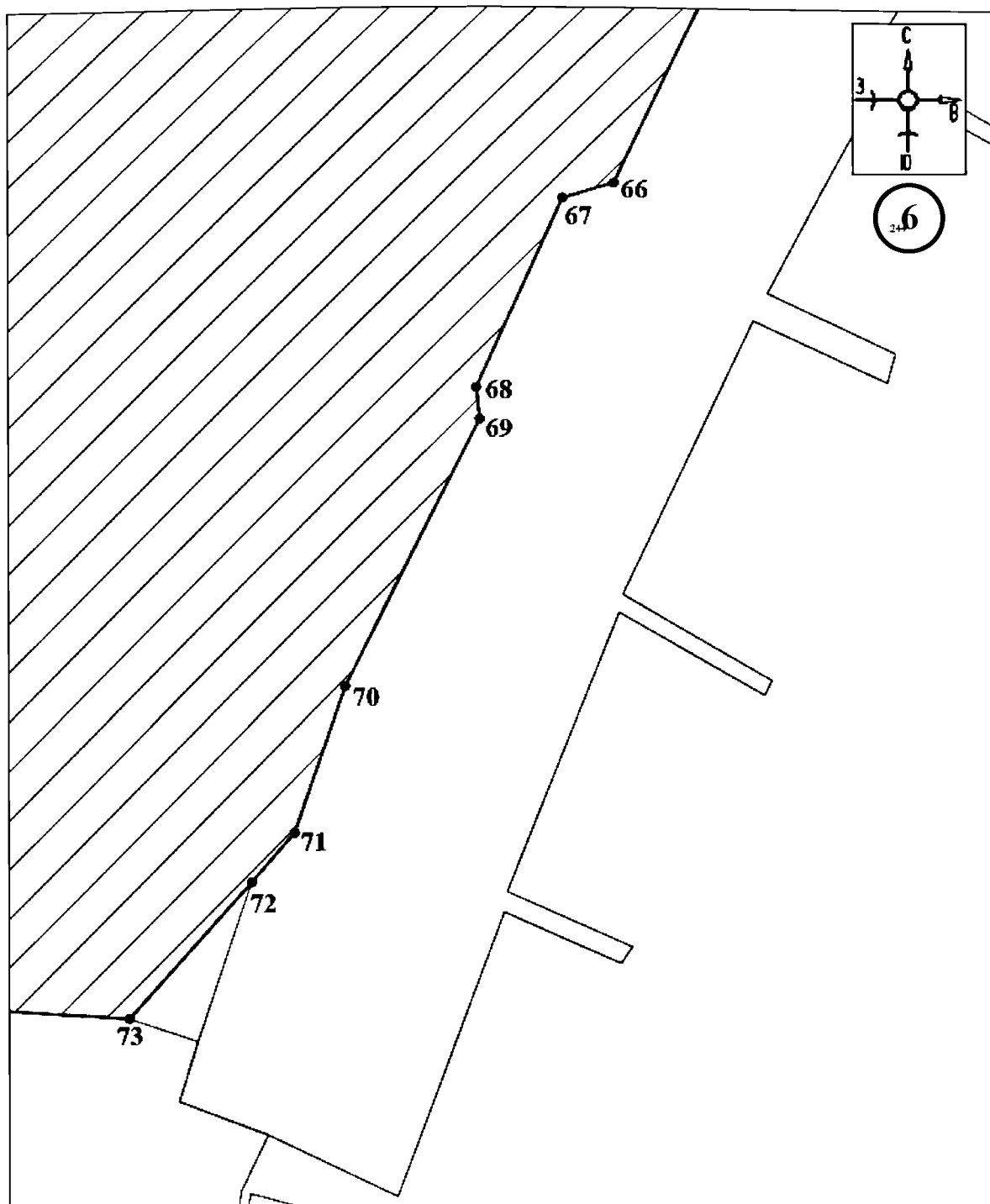


- границы территории ЕЗРЗ-6-1



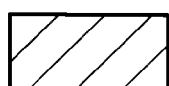
- обозначение характерной (поворотной) точки

План границ территории ЕЗРЗ-6-1



Масштаб 1:700

Используемые условные знаки и обозначения:

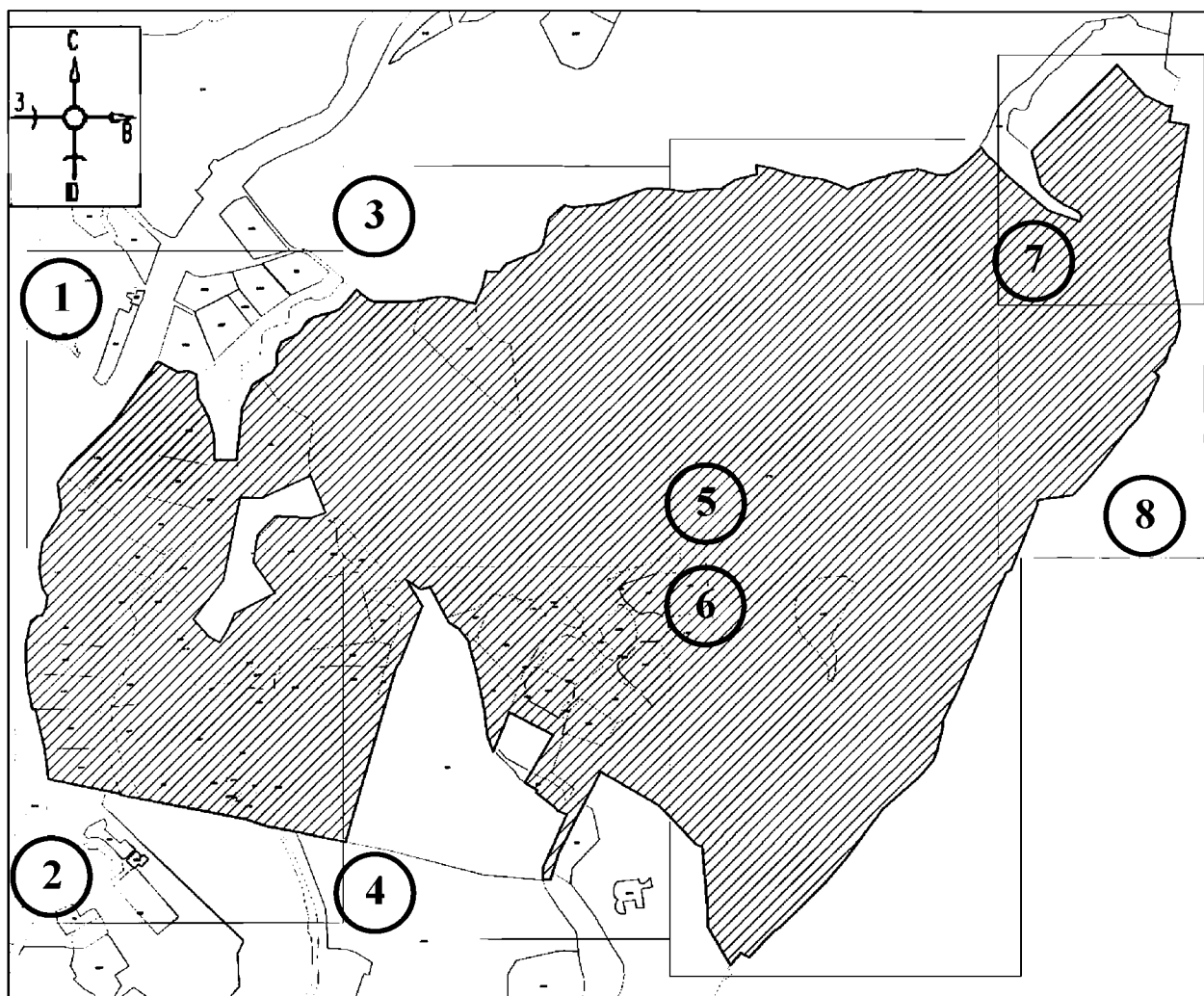


- границы территории ЕЗРЗ-6-1



- обозначение характерной (поворотной) точки

План границ территории ЕЗРЗ-6-2



Масштаб 1:6000

Используемые условные знаки и обозначения:

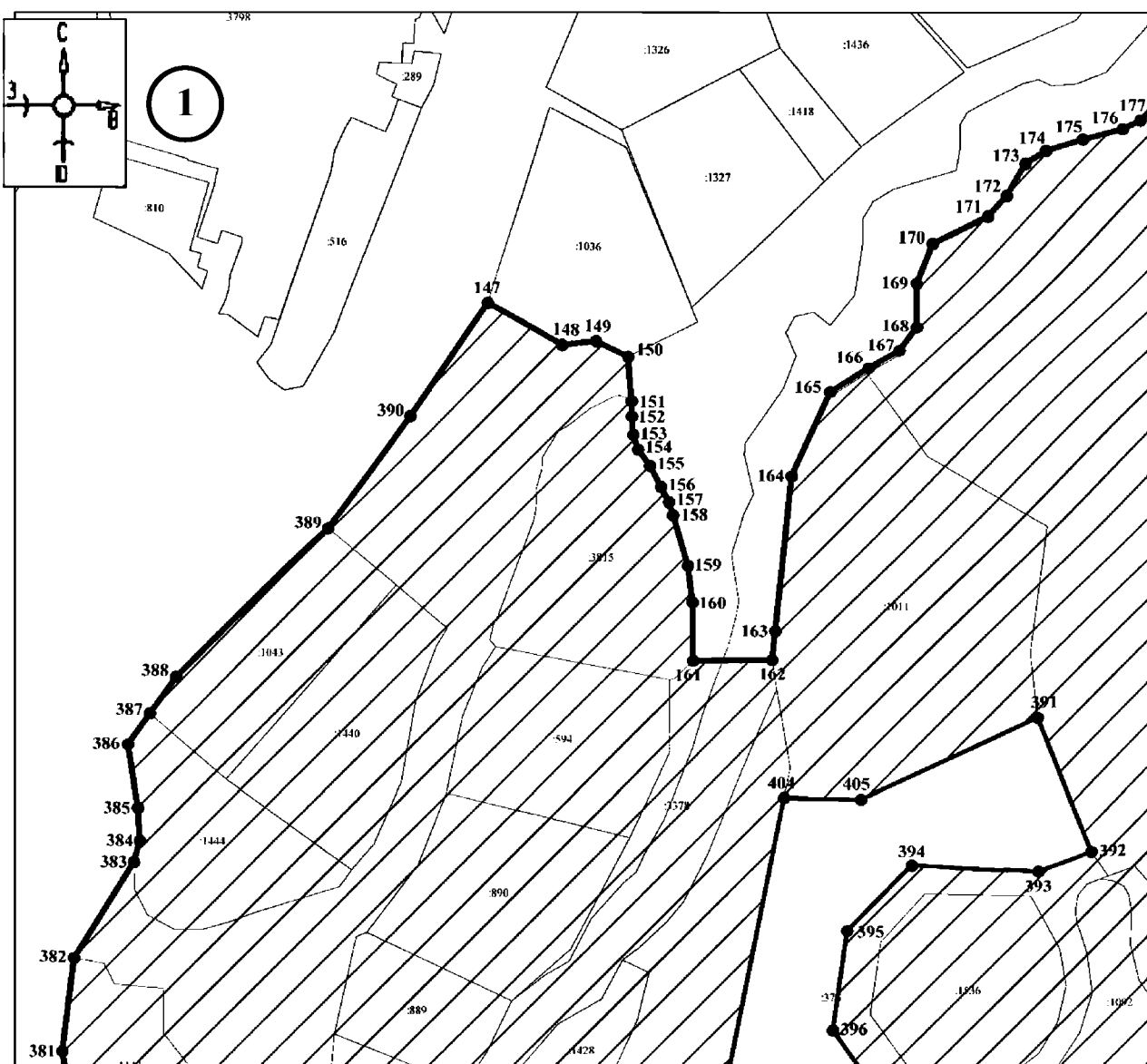


- границы территории ЕЗРЗ-6-2



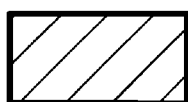
- номер листа

План границ территории ЕЗРЗ-6-2



Масштаб 1:1000

Используемые условные знаки и обозначения:

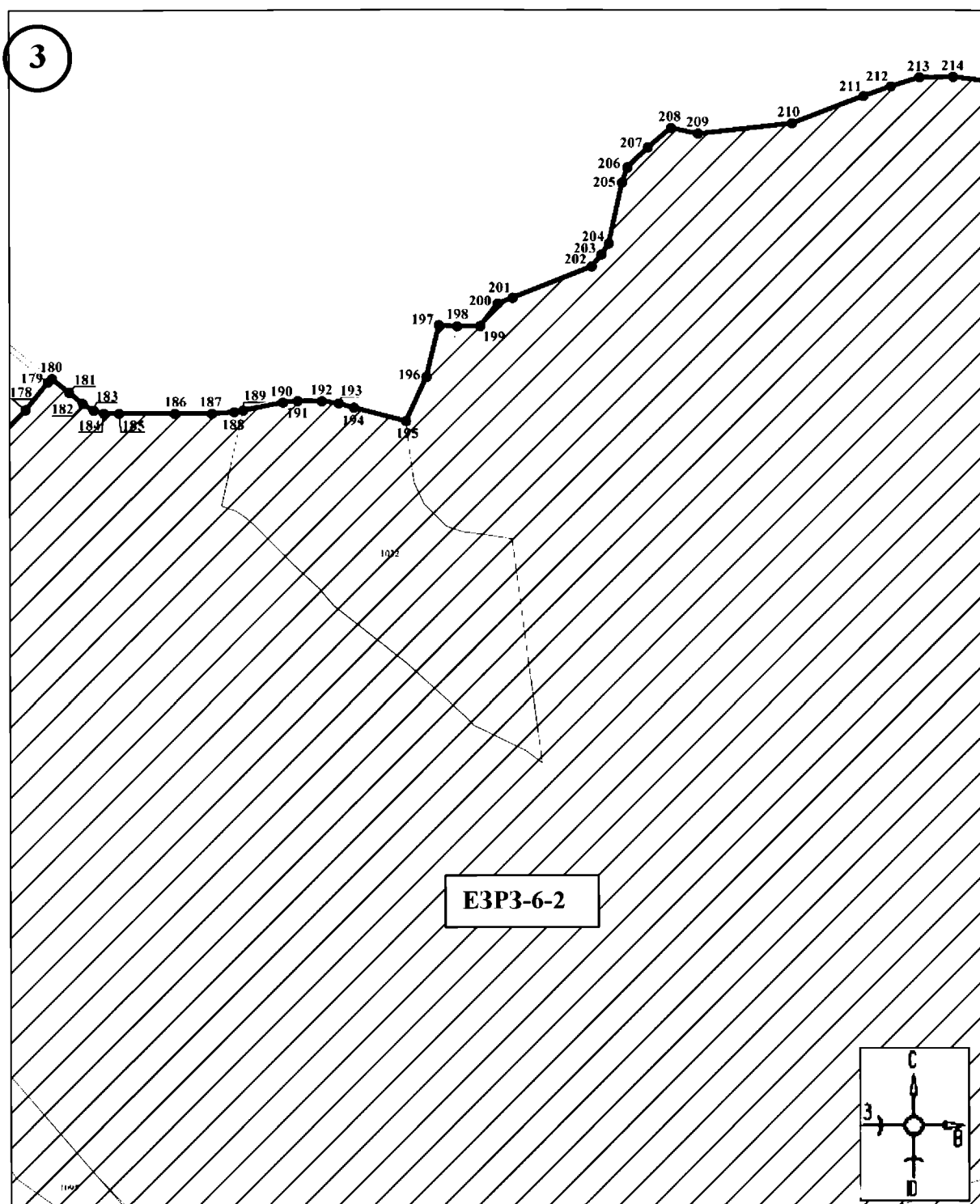


- границы территории ЕЗРЗ-6-2



- обозначение характерной (поворотной) точки

План границ территории ЕЗРЗ-6-2



Масштаб 1:1000

Используемые условные знаки и обозначения:

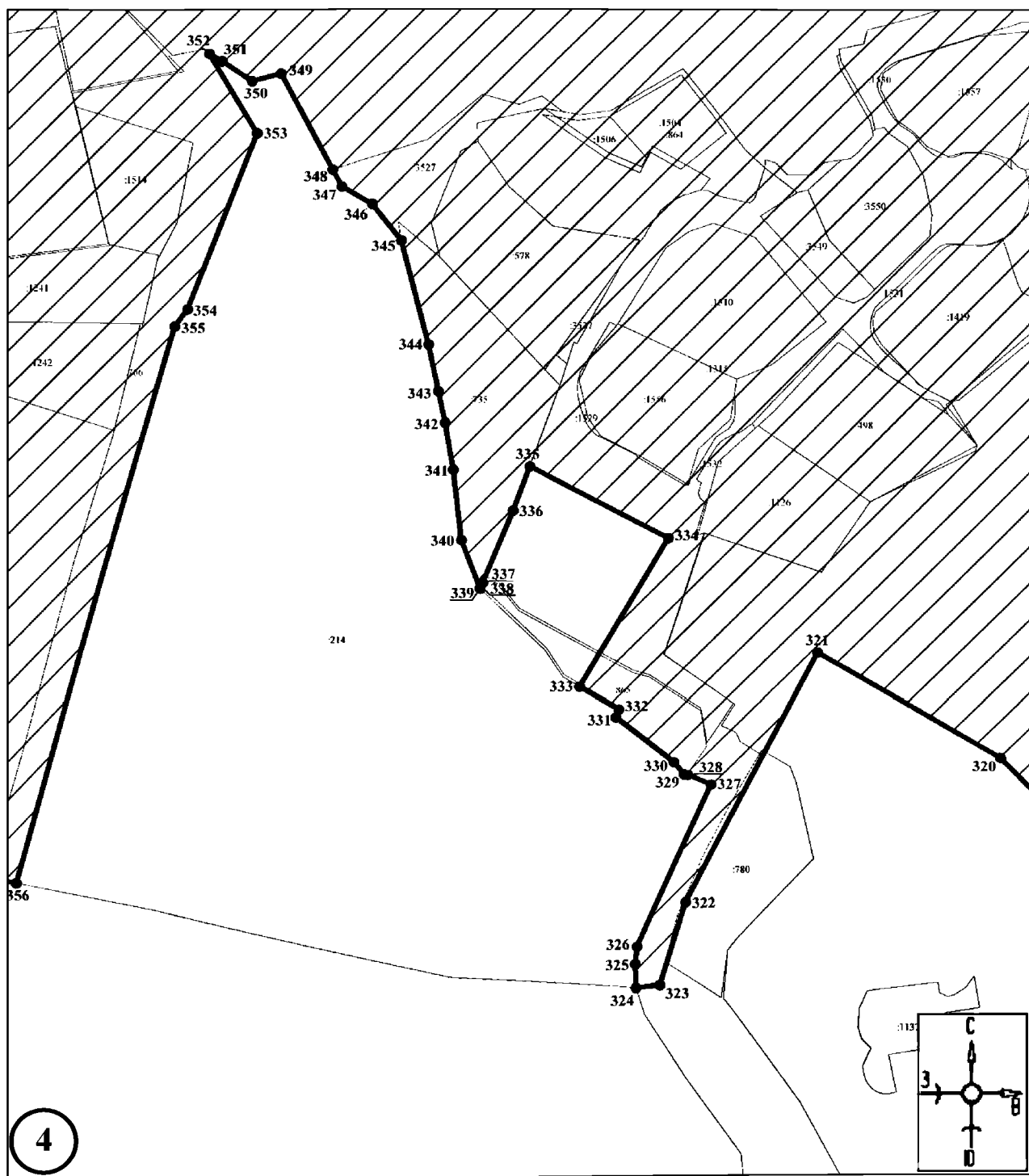


- границы территории ЕЗРЗ-6-2

●1

- обозначение характерной (поворотной) точки

План границ территории ЕЗРЗ-6-2



Масштаб 1:1000

Используемые условные знаки и обозначения:

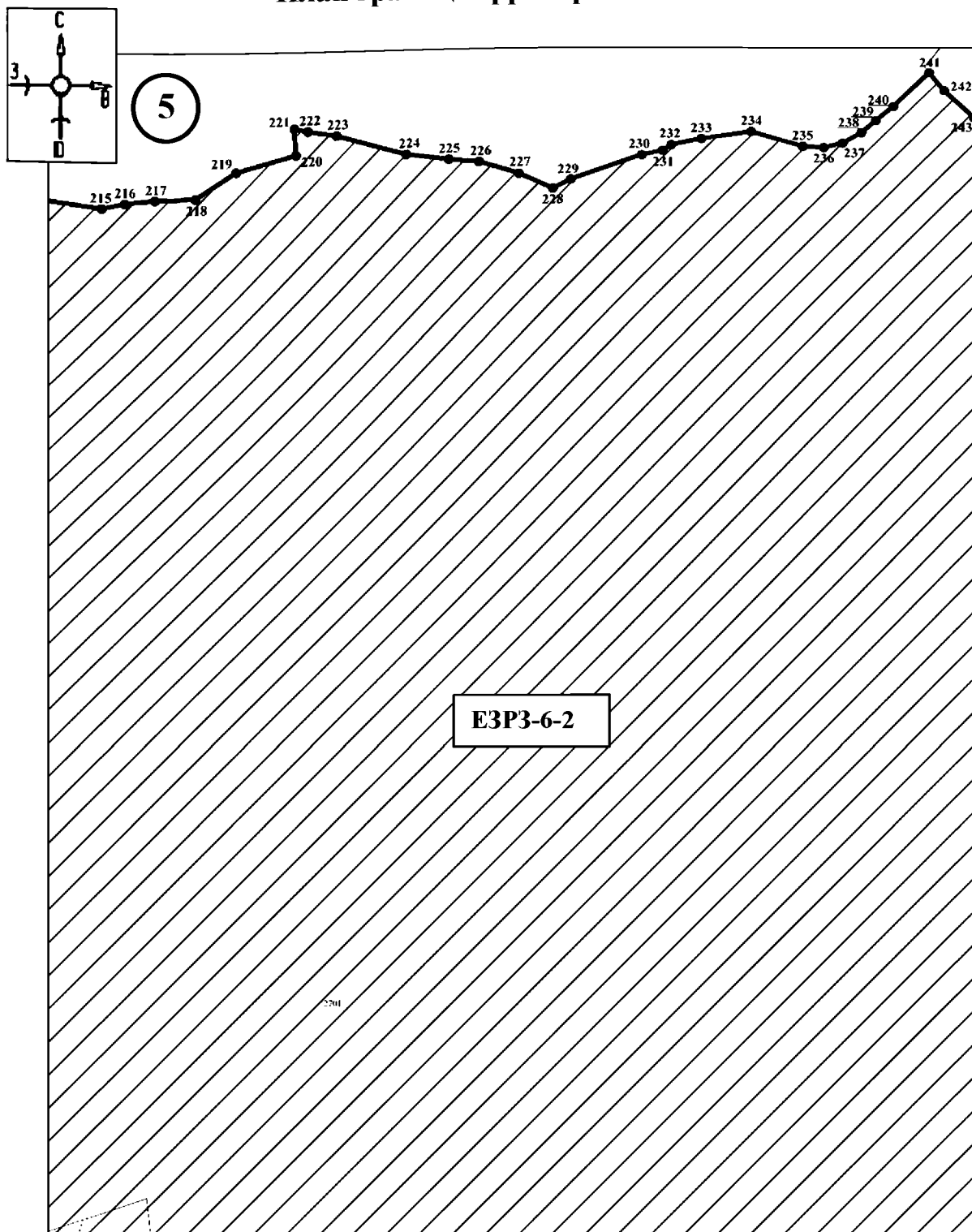


- границы территории ЕЗРЗ-6-2

●1

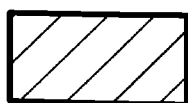
- обозначение характерной (поворотной) точки

План границ территории ЕЗРЗ-6-2



Масштаб 1:1000

Используемые условные знаки и обозначения:

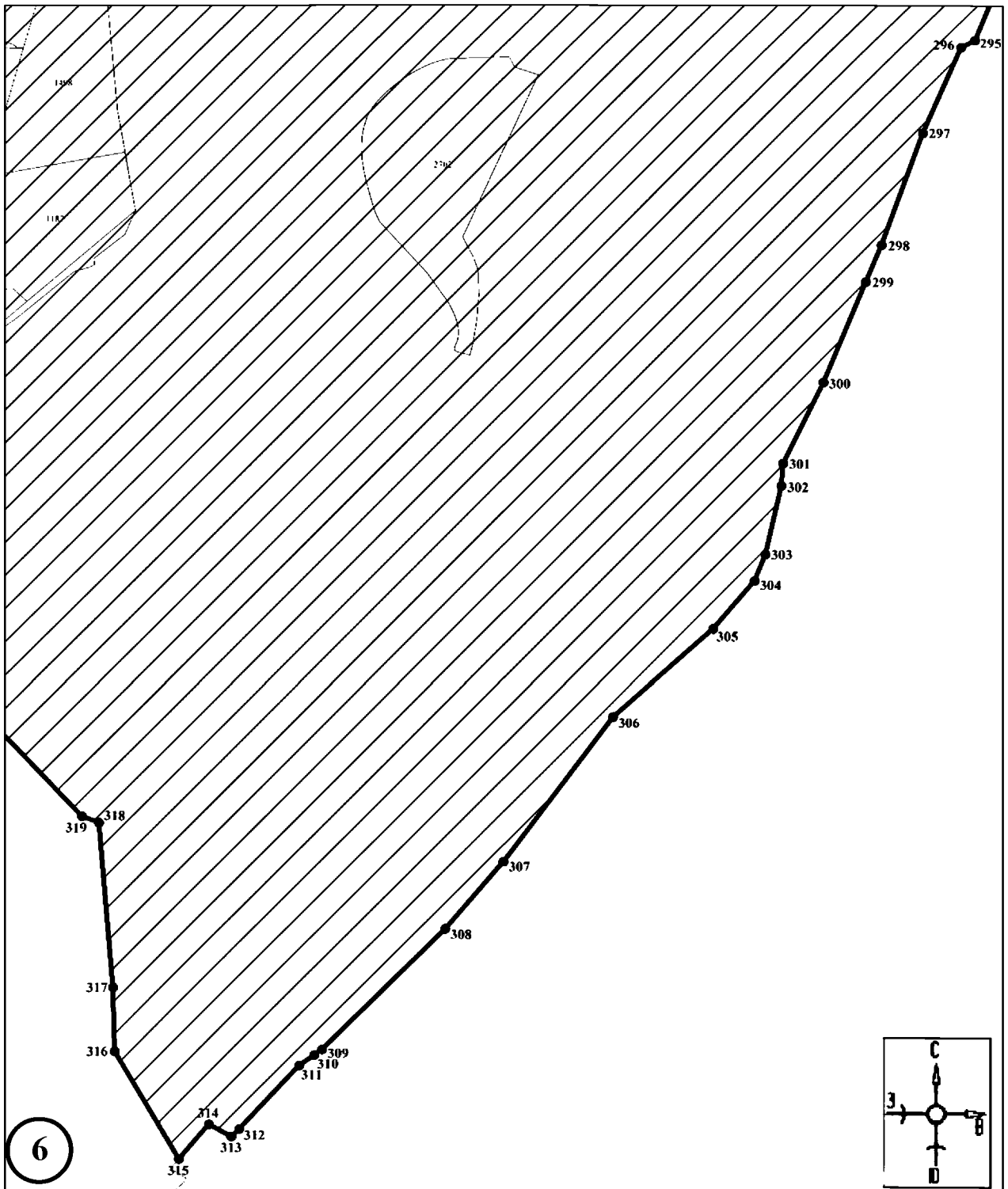


- границы территории ЕЗРЗ-6-2

●1

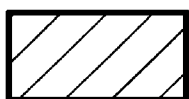
- обозначение характерной (поворотной) точки

План границ территории ЕЗРЗ-6-2



Масштаб 1:1000

Используемые условные знаки и обозначения:

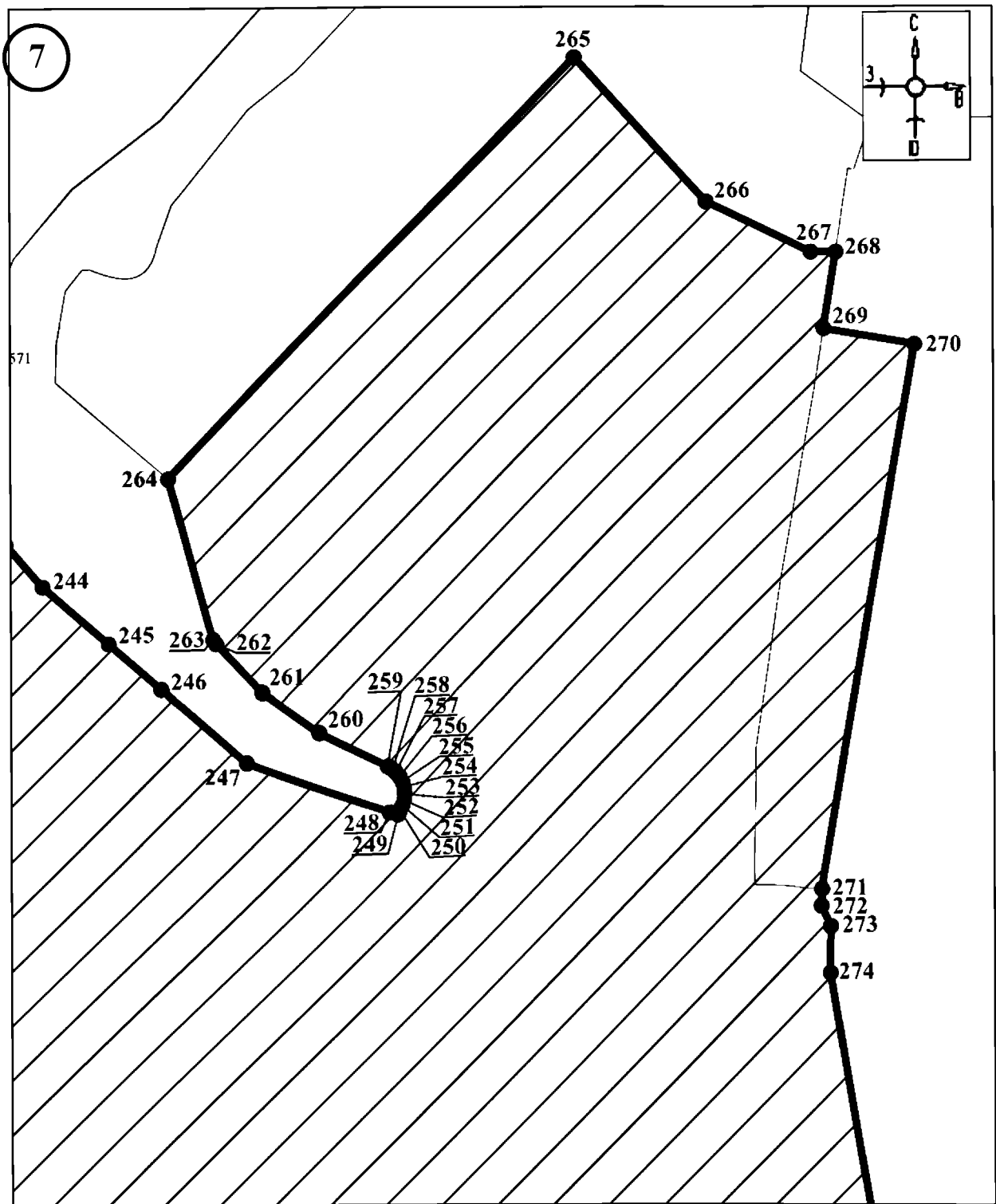


- границы территории ЕЗРЗ-6-2



- обозначение характерной (поворотной) точки

План границ территории ЕЗРЗ-6-2



Масштаб 1:700

Используемые условные знаки и обозначения:

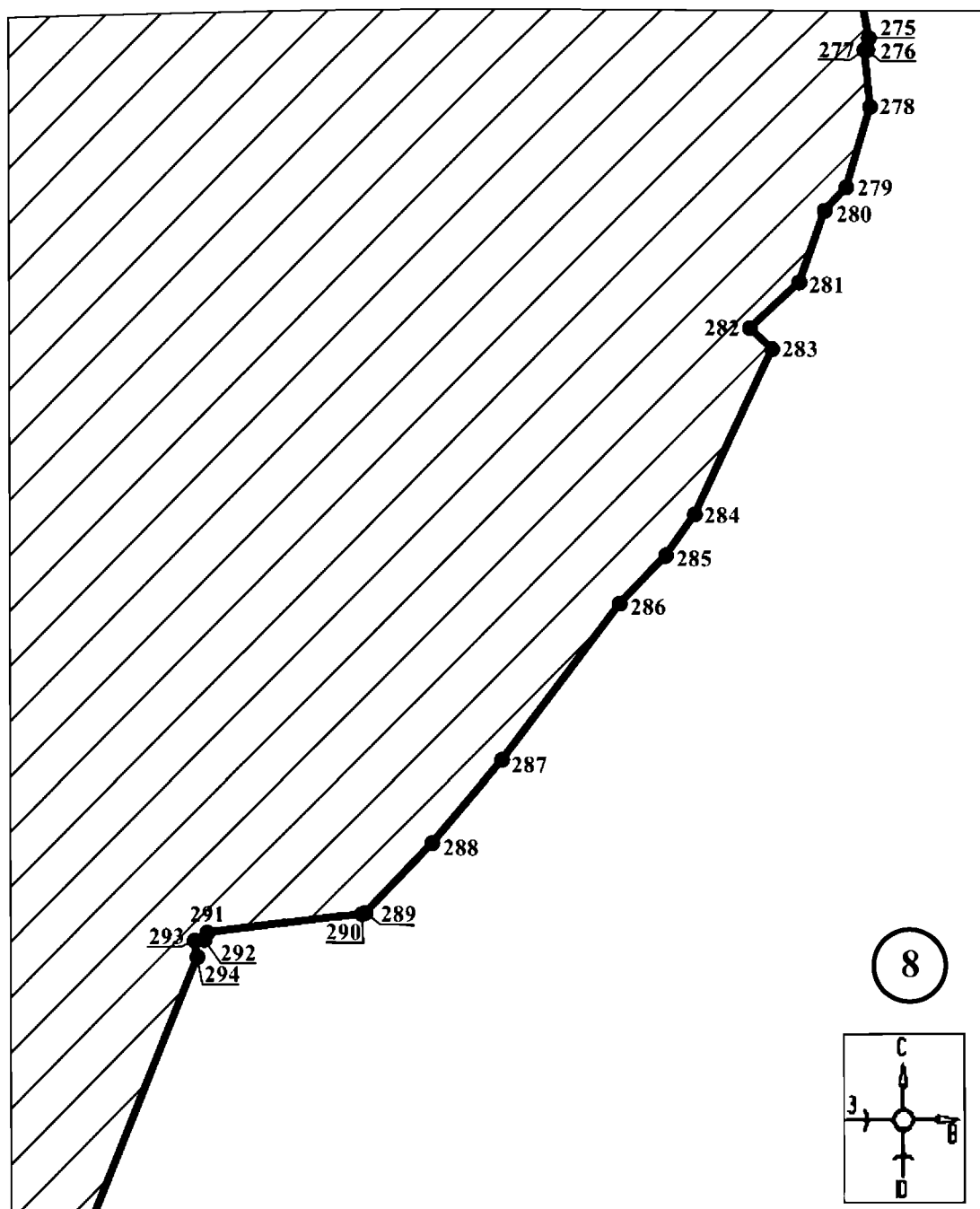


- границы территории ЕЗРЗ-6-2



- обозначение характерной (поворотной) точки

План границ территории ЕЗРЗ-6-2



Масштаб 1:700

Используемые условные знаки и обозначения:

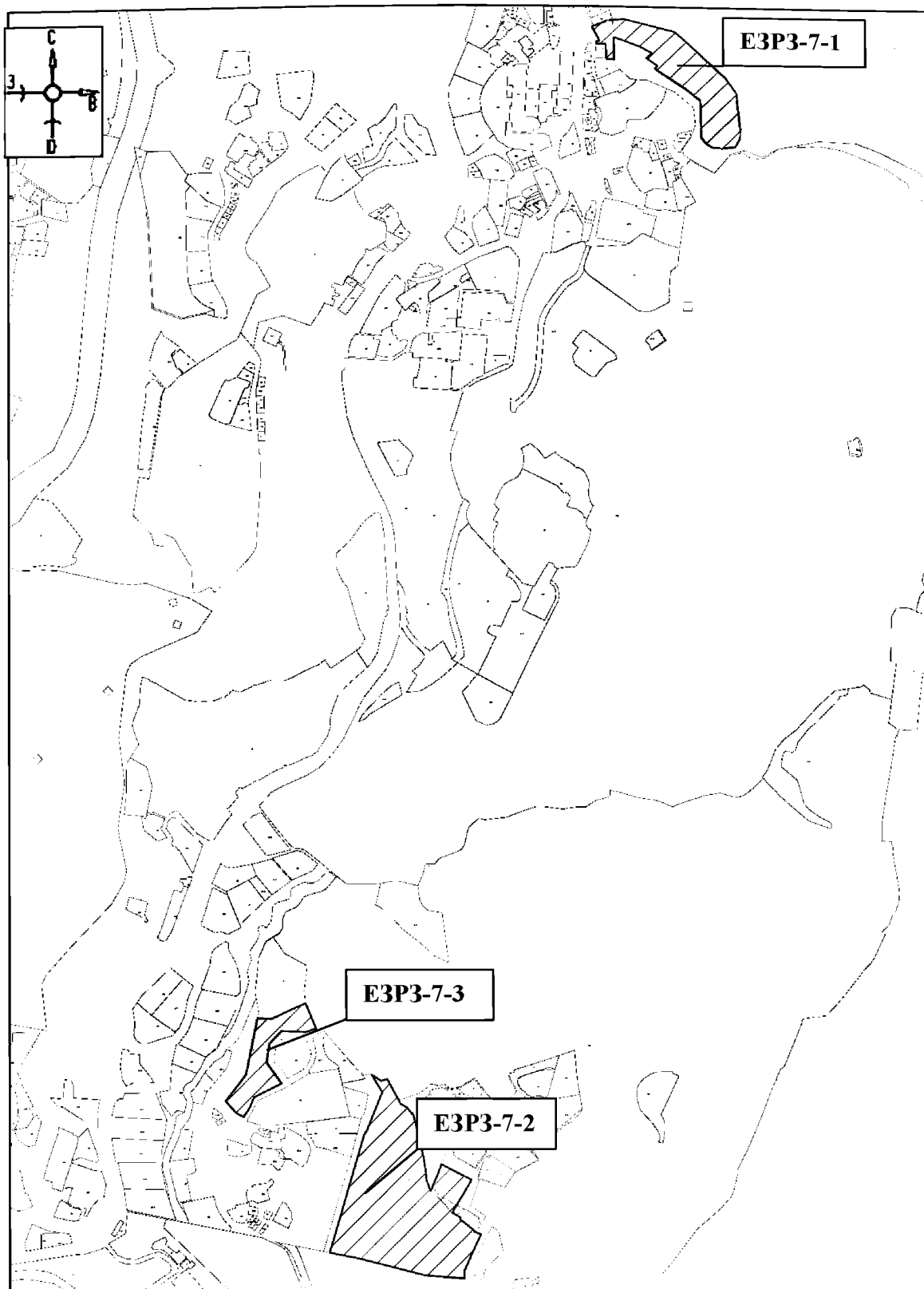


- границы территории ЕЗРЗ-6-2



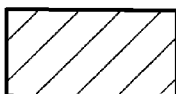
- обозначение характерной (поворотной) точки

План границ территории ЕЗРЗ-7



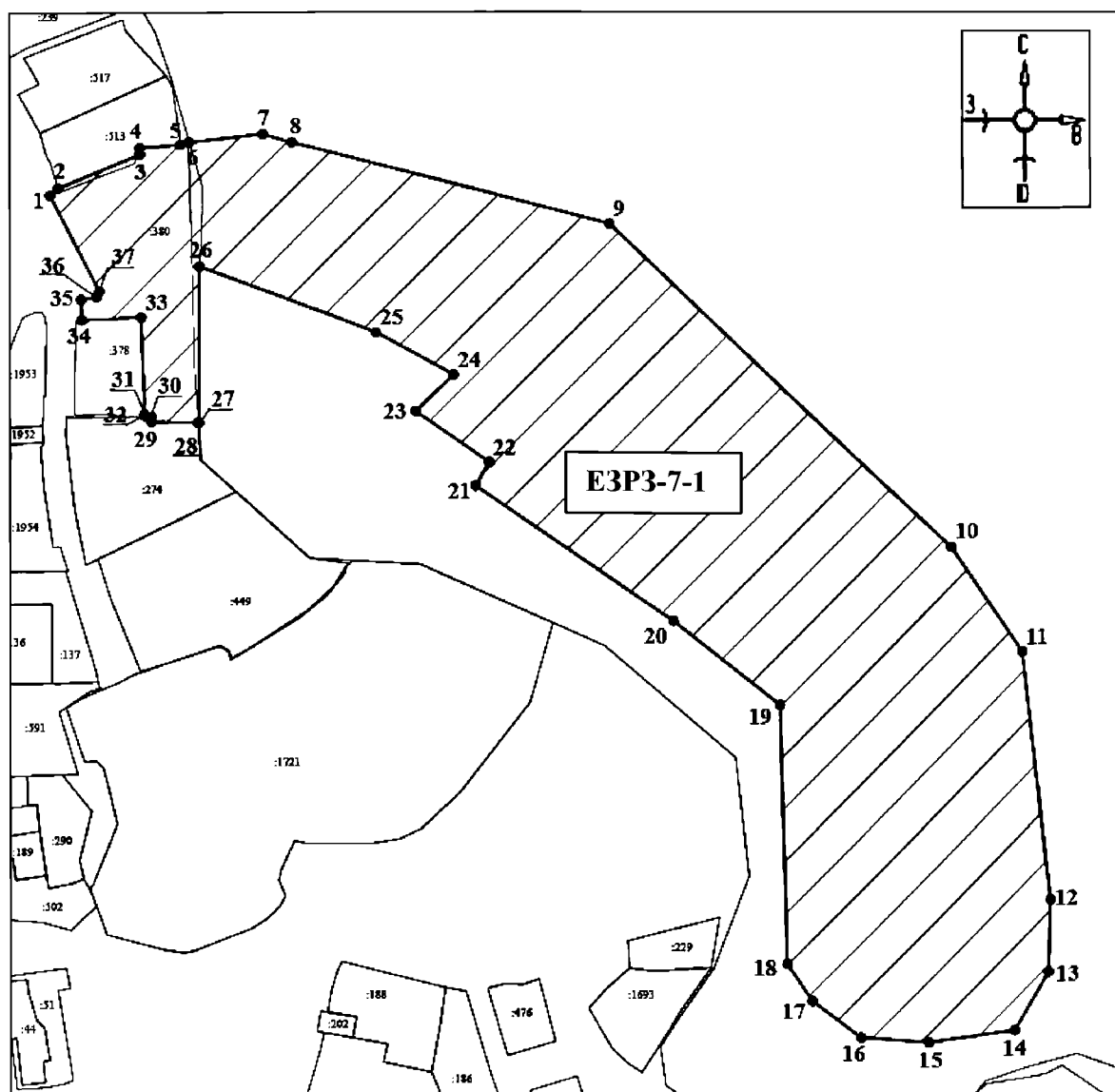
Масштаб 1:6000

Используемые условные знаки и обозначения:



- границы территории ЕЗРЗ-7

План границ территории ЕЗРЗ-7-1



Масштаб 1:1000

Используемые условные знаки и обозначения:

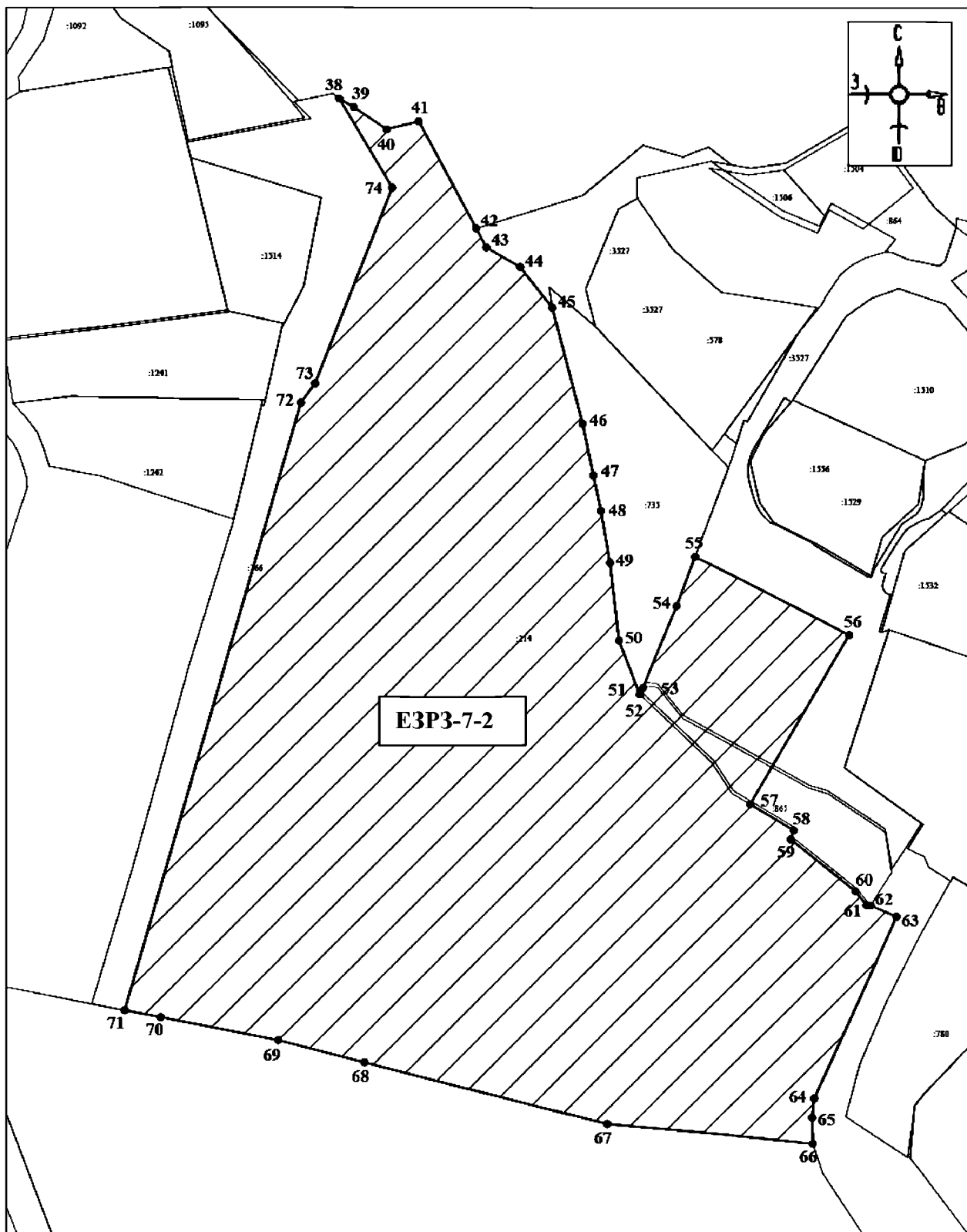


- границы территории ЕЗРЗ-7-1



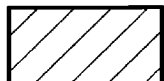
- обозначение характерной (поворотной) точки

План границ территории ЕЗРЗ-7-2



Масштаб 1:1300

Используемые условные знаки и обозначения:

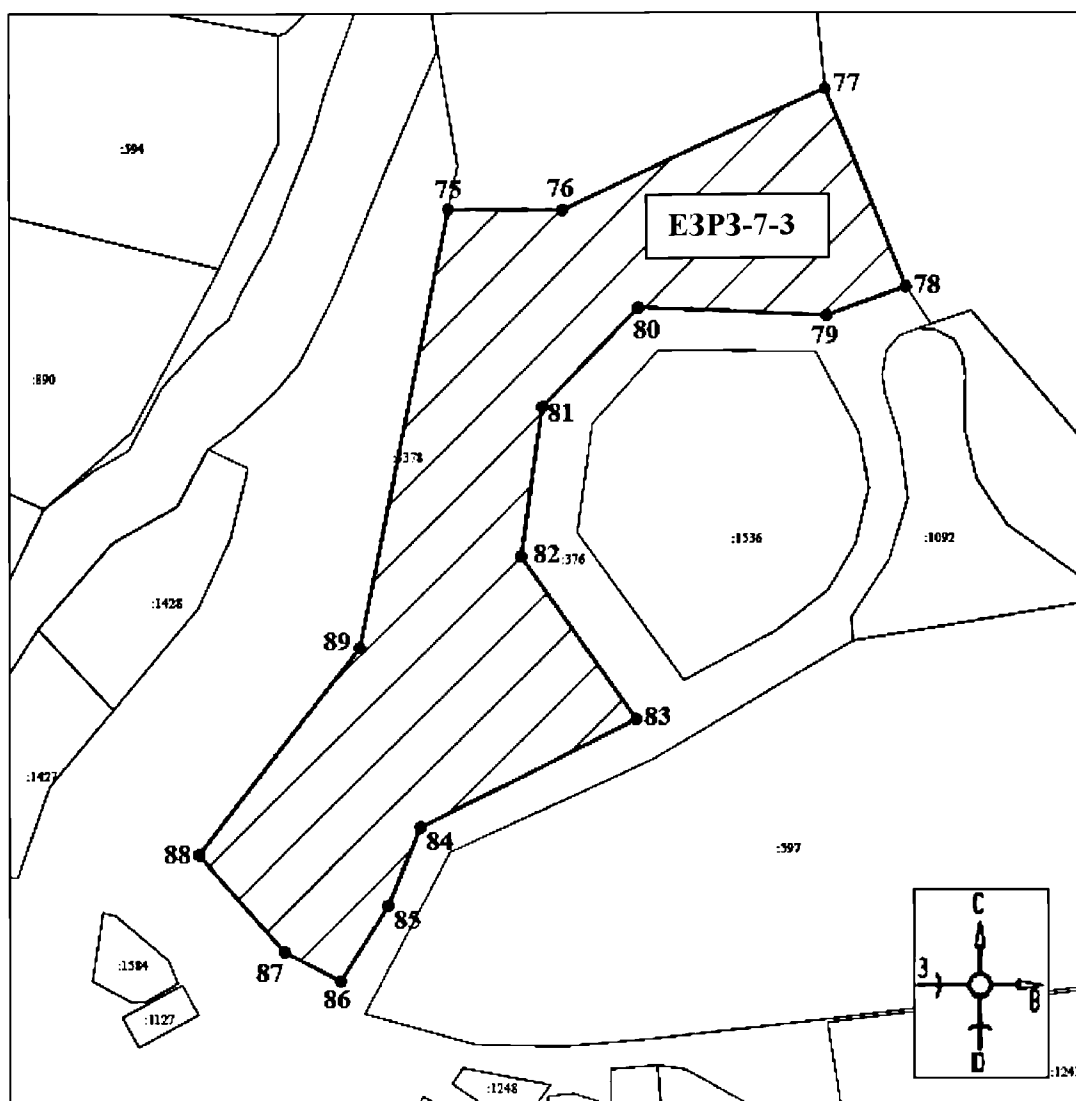


- границы территории ЕЗРЗ-7-2



- обозначение характерной (поворотной) точки

План границ территории ЕЗРЗ-7-3



Масштаб 1:1000

Используемые условные знаки и обозначения:

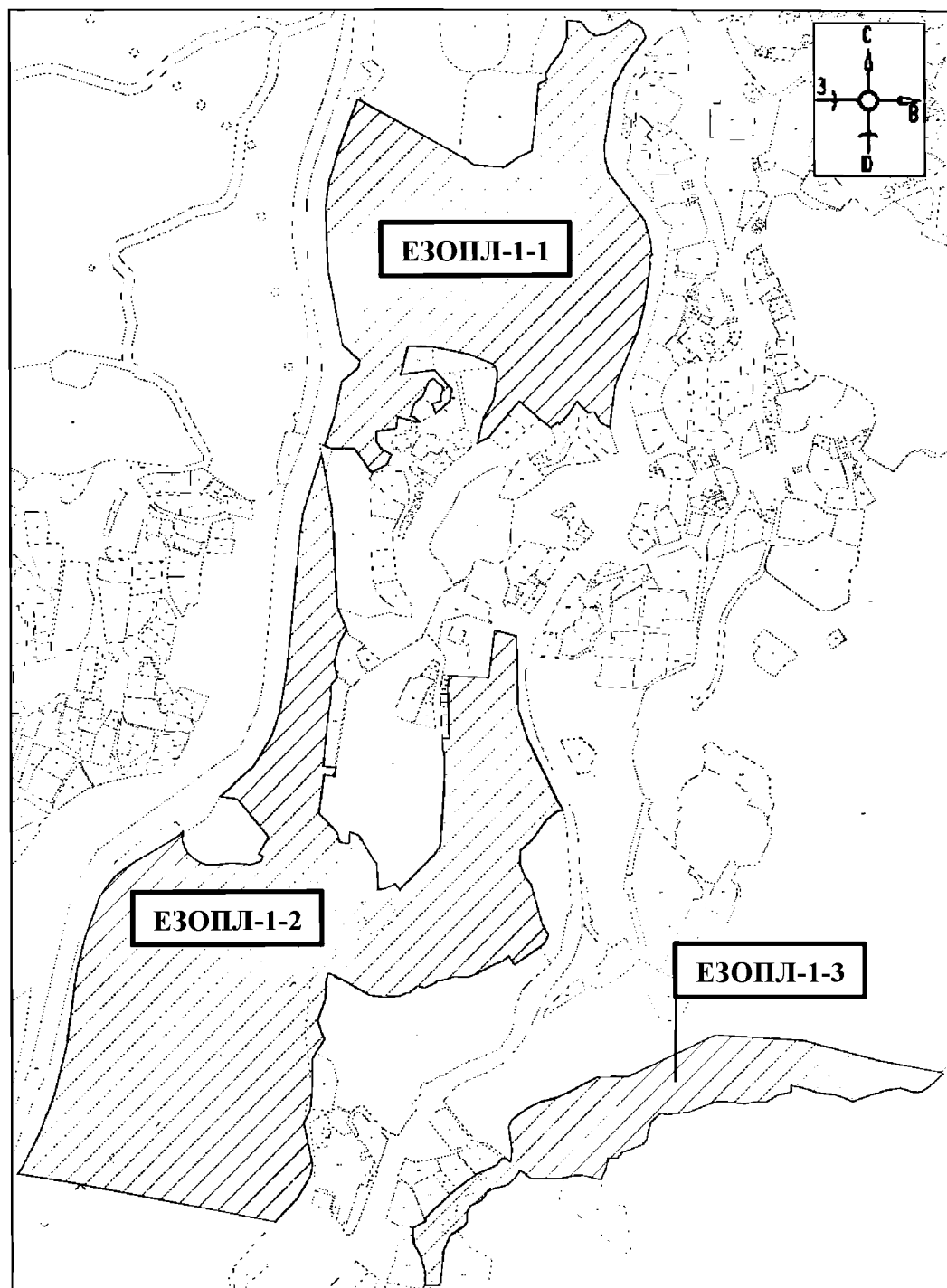


- границы территории ЕЗРЗ-7-3




- обозначение характерной (поворотной) точки

План границ территории ЕЗОПЛ-1



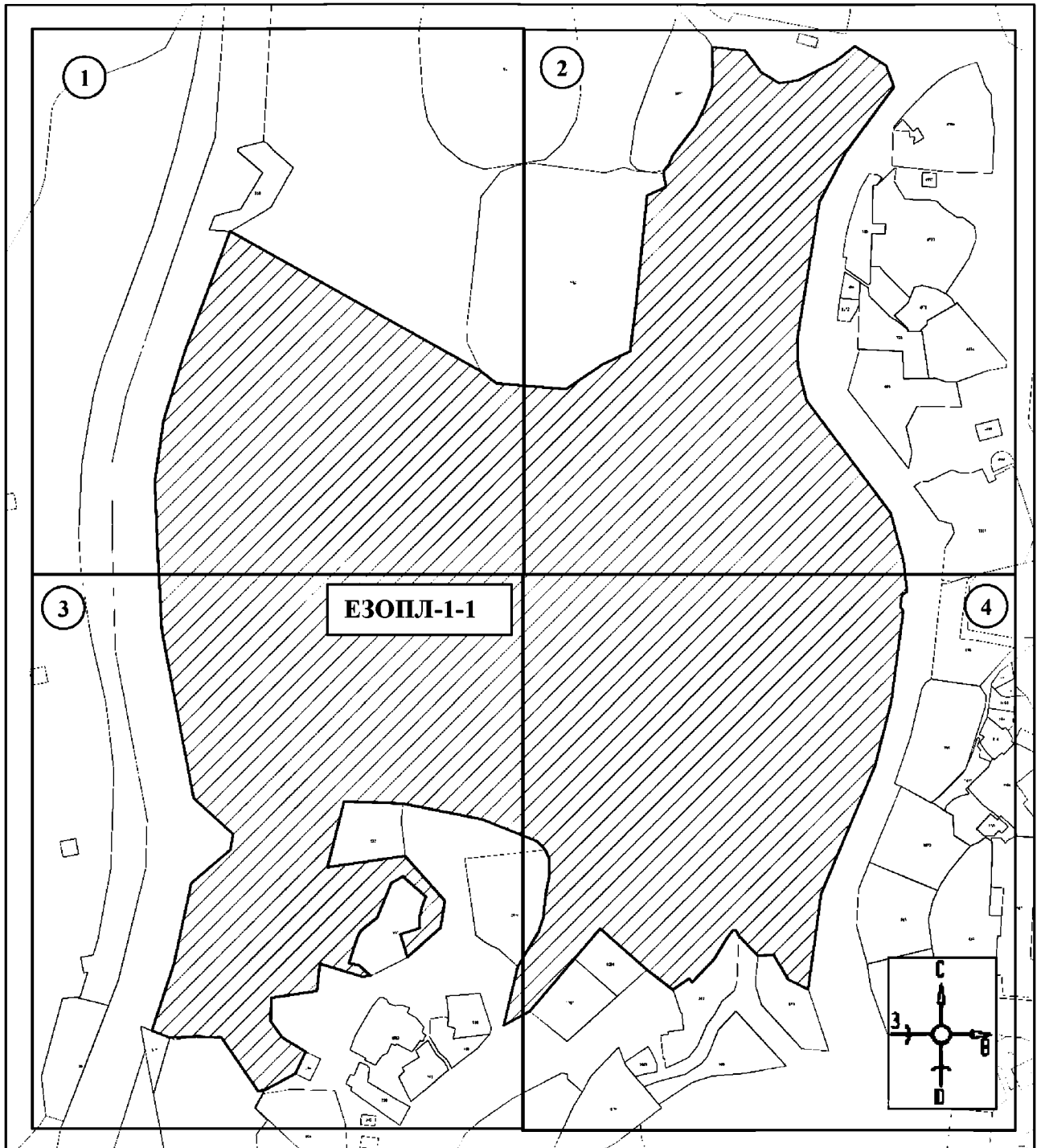
Масштаб 1:6000

Используемые условные знаки и обозначения:



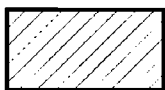
- границы территории ЕЗОПЛ-1

План границ территории ЕЗОПЛ-1-1



Масштаб 1:2500

Используемые условные знаки и обозначения:

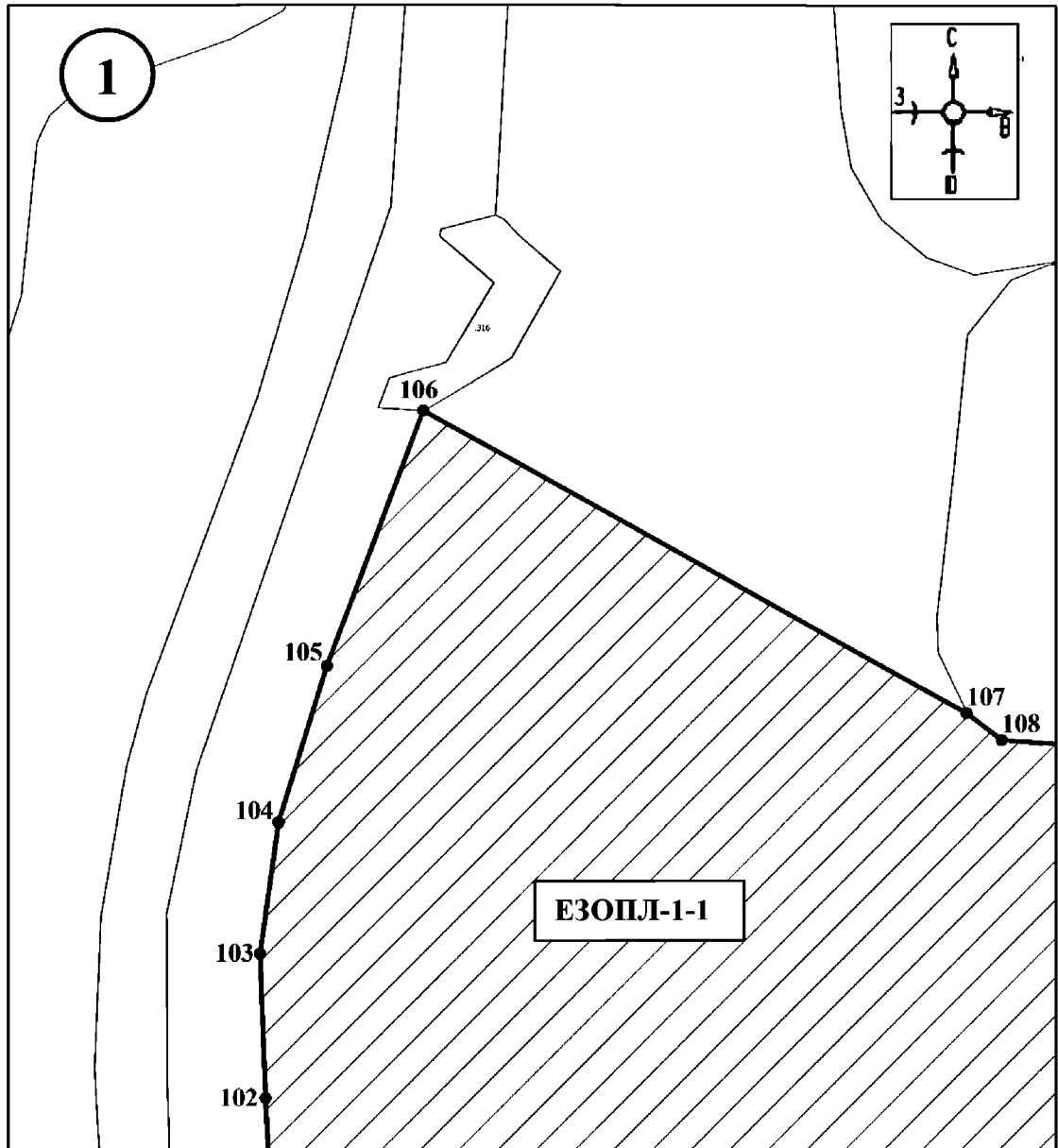


- границы территории ЕЗОПЛ-1-1



- номер листа

План границ территории ЕЗОПЛ-1-1



Масштаб 1:800

Используемые условные знаки и обозначения:

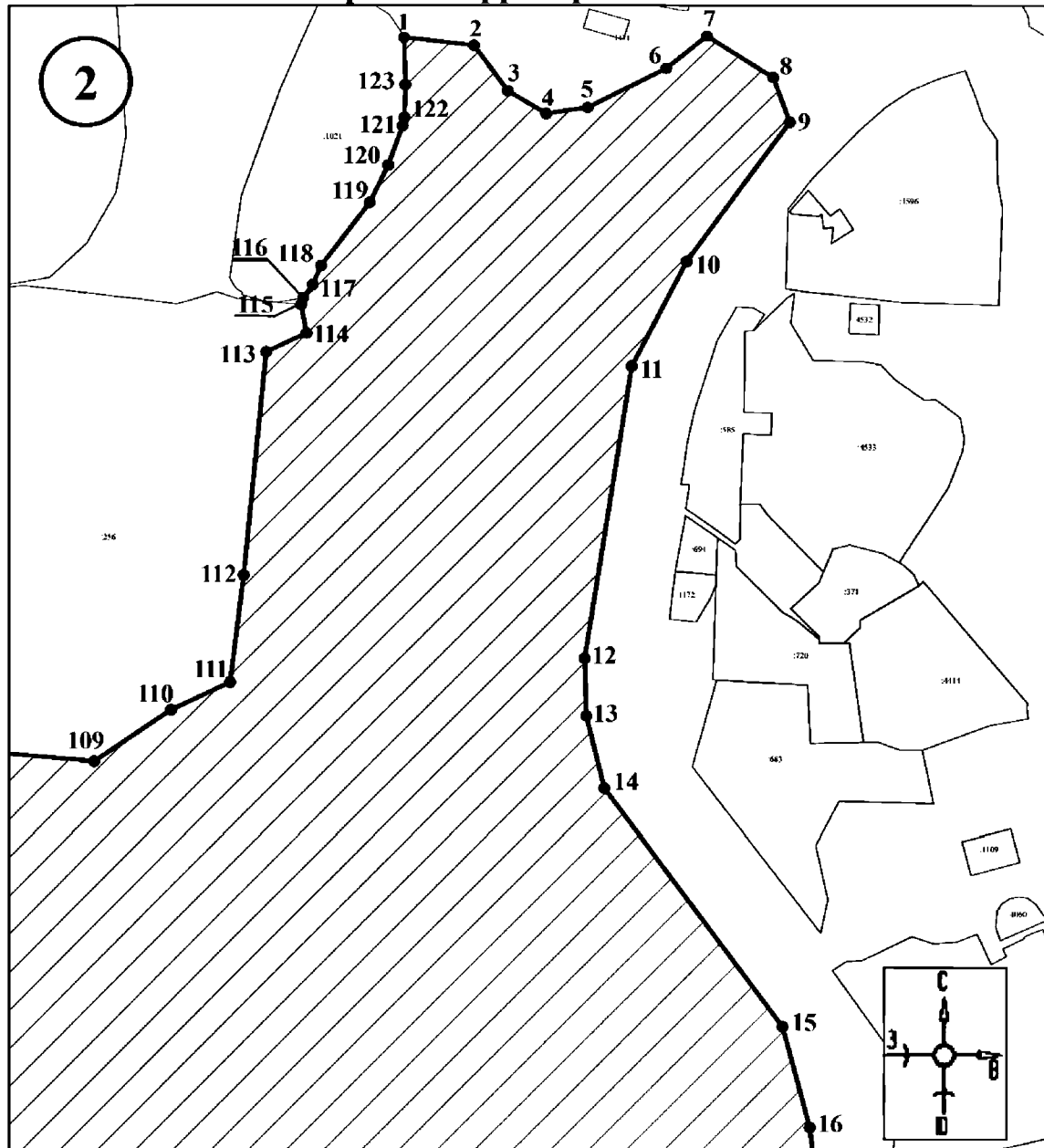


- границы территории ЕЗОПЛ-1-1

●1

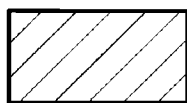
- обозначение характерной (поворотной) точки

План границ территории ЕЗОПЛ-1-1



Масштаб 1:800

Используемые условные знаки и обозначения:

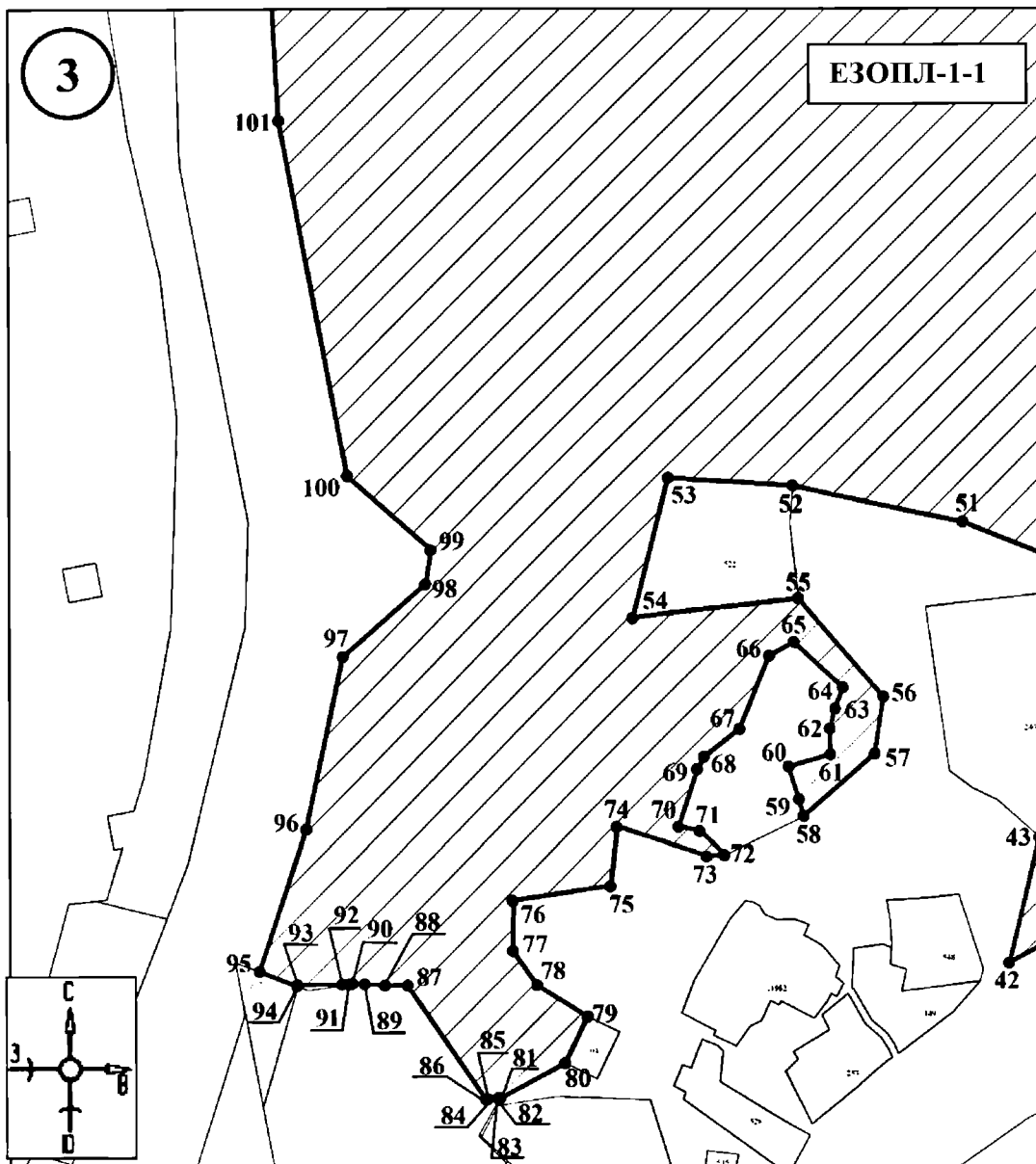


- границы территории ЕЗОПЛ-1-1



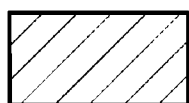
- обозначение характерной (поворотной) точки

План границ территории ЕЗОПЛ-1-1



Масштаб 1:800

Используемые условные знаки и обозначения:

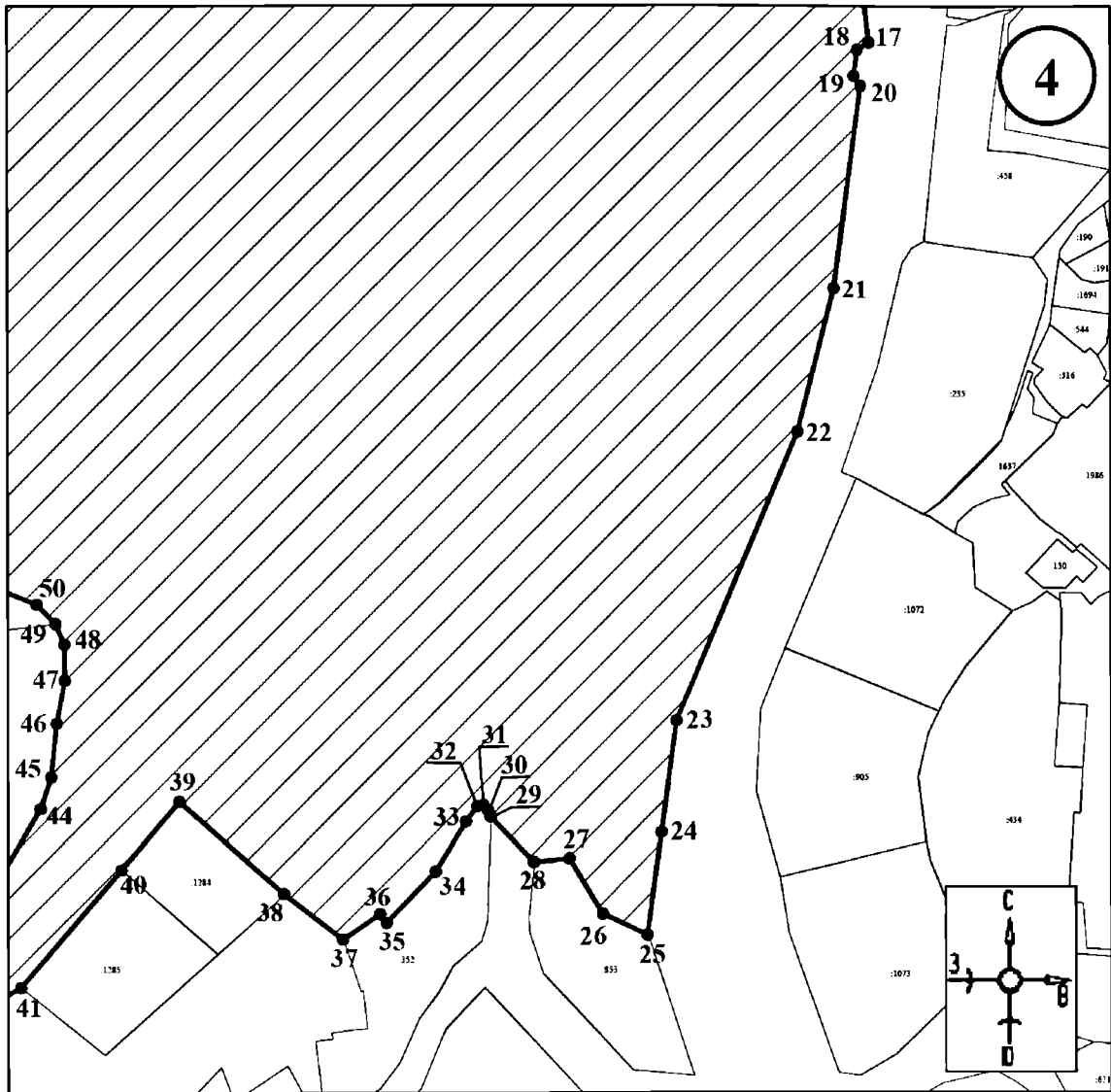


- границы территории ЕЗОПЛ-1-1



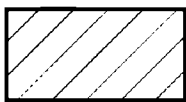
- обозначение характерной (поворотной) точки

План границ территории ЕЗОПЛ-1-1



Масштаб 1:800

Используемые условные знаки и обозначения:

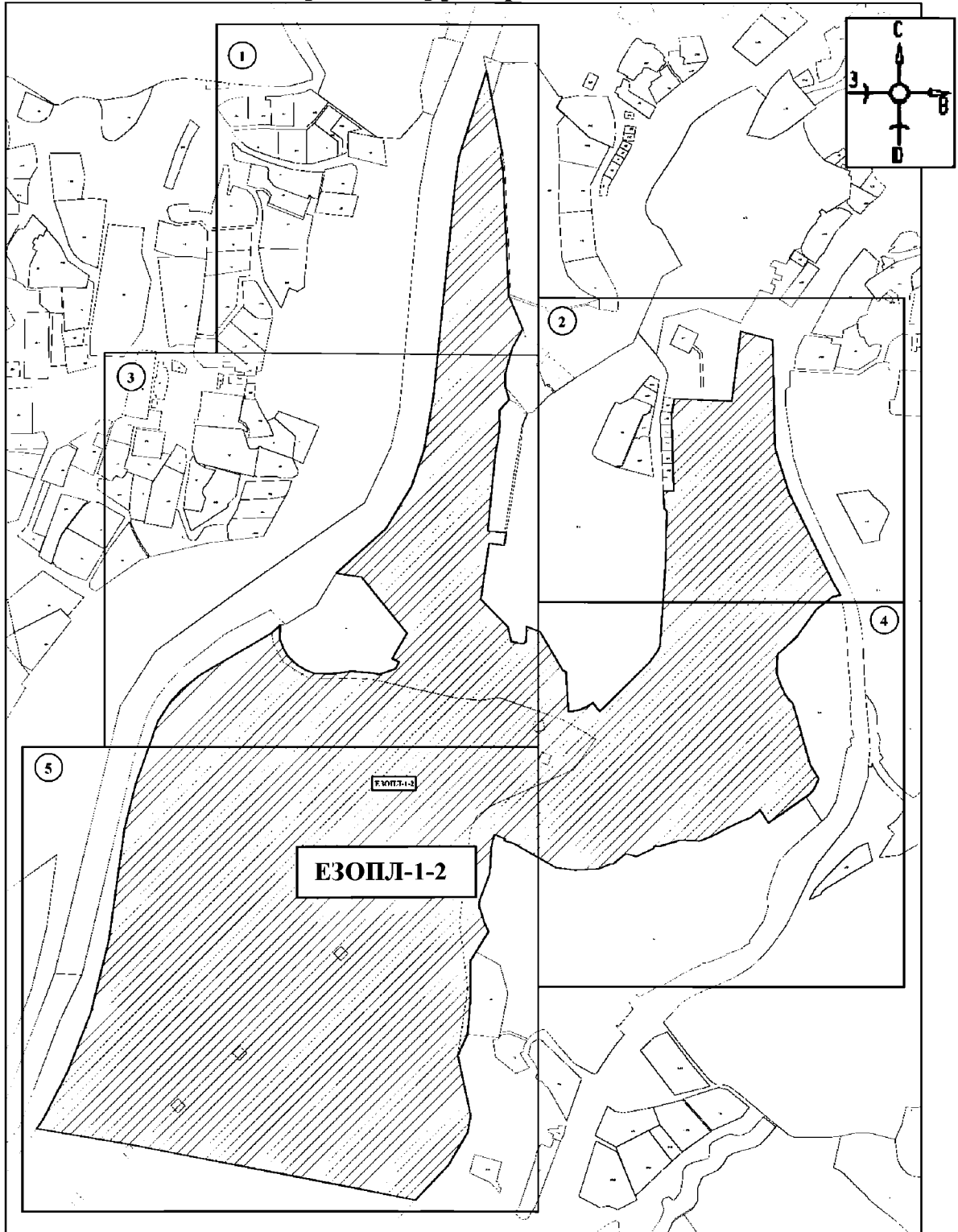


- границы территории ЕЗОПЛ-1-1




- обозначение характерной (поворотной) точки

План границ территории ЕЗОПЛ-1-2



Масштаб 1:5000

Используемые условные знаки и обозначения:

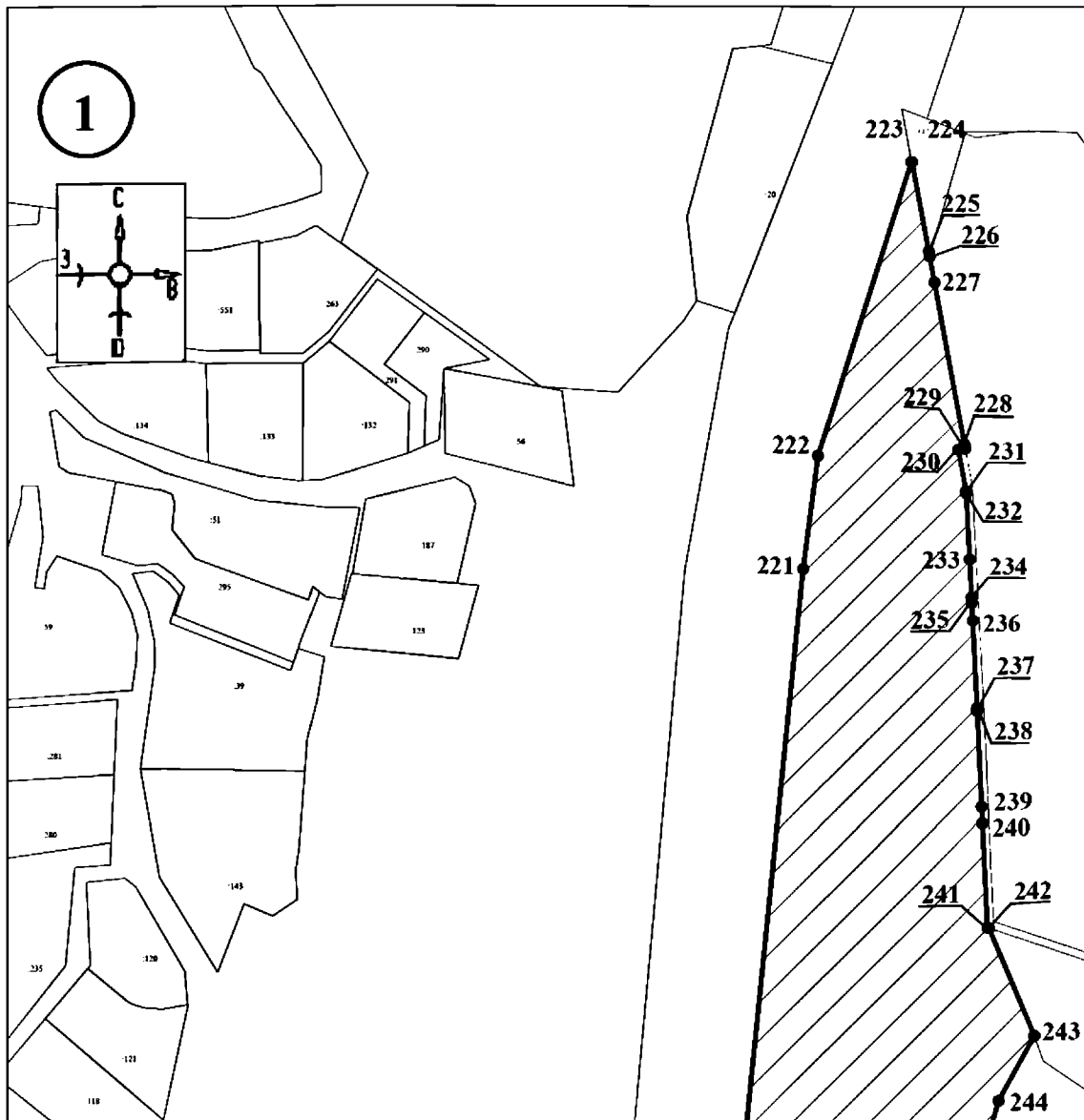


- границы территории ЕЗОПЛ-1-2



- номер листа

План границ территории ЕЗОПЛ-1-2



Масштаб 1:1300

Используемые условные знаки и обозначения:

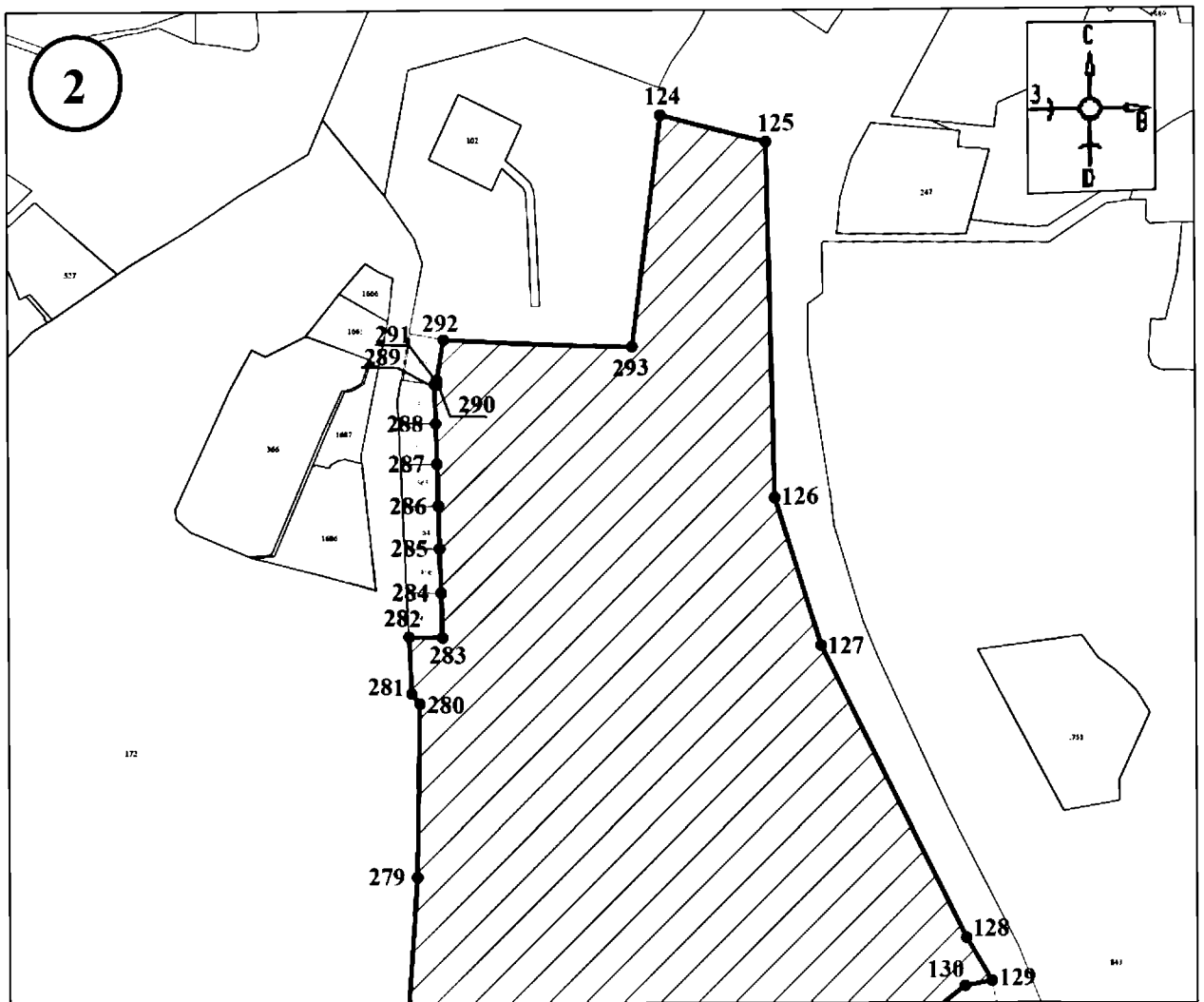


- границы территории ЕЗОПЛ-1-2



- обозначение характерной (поворотной) точки

План границ территории ЕЗОПЛ-1-2



Масштаб 1:1300

Используемые условные знаки и обозначения:

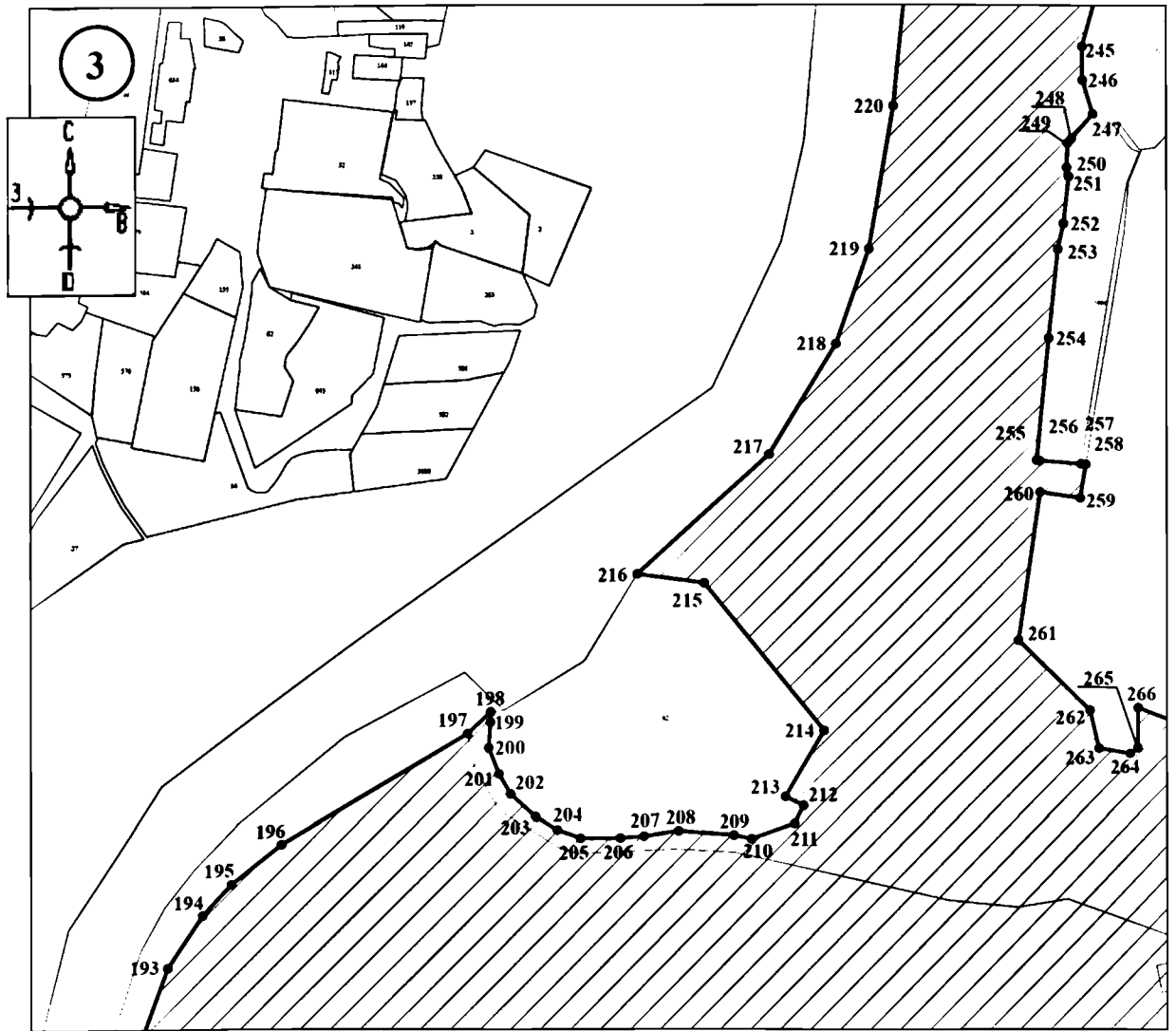


- границы территории ЕЗОПЛ-1-2



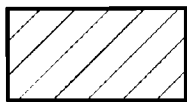
- обозначение характерной (поворотной) точки

План границ территории ЕЗОПЛ-1-2



Масштаб 1:1300

Используемые условные знаки и обозначения:

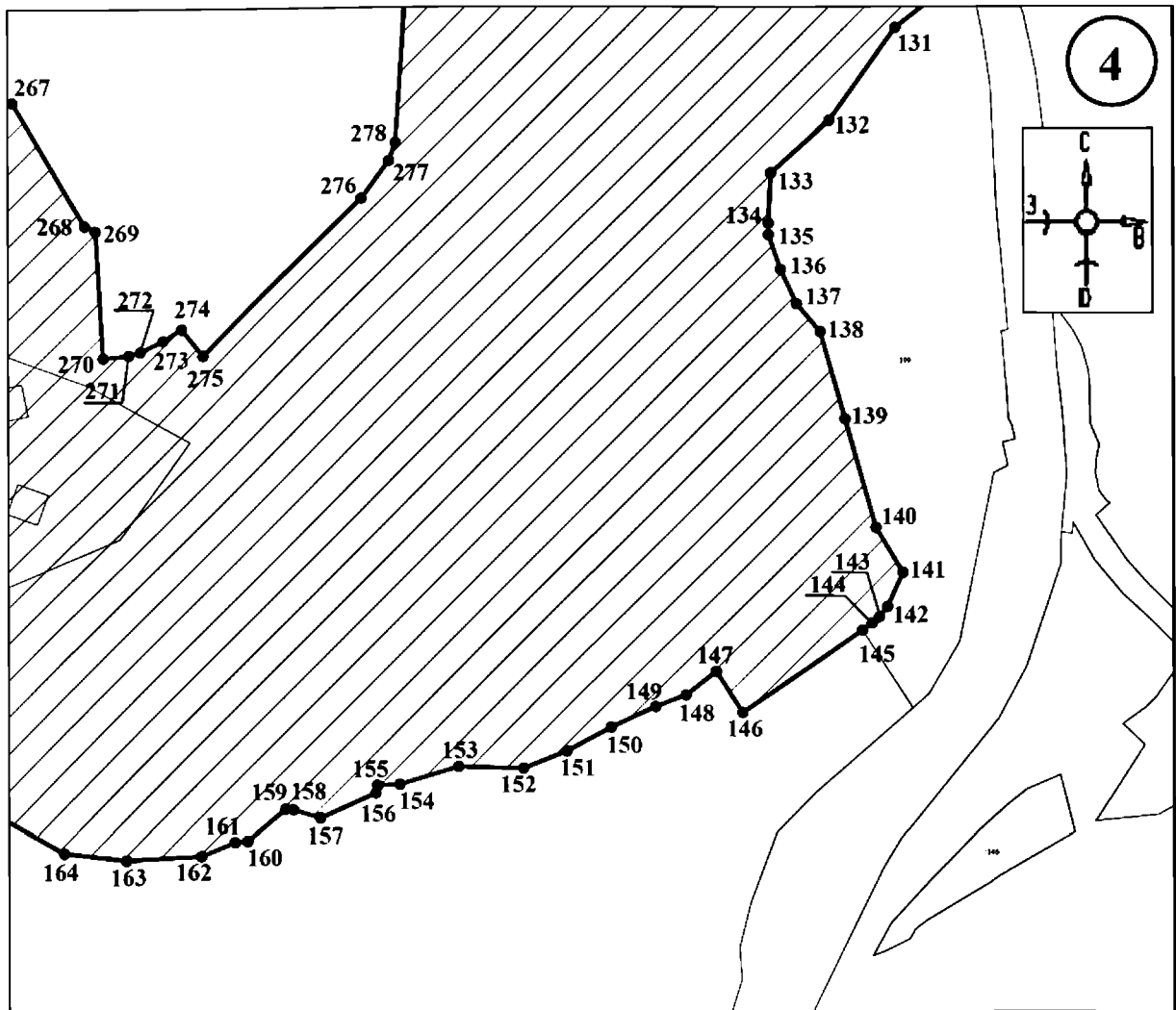


- границы территории ЕЗОПЛ-1-2



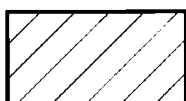
- обозначение характерной (поворотной) точки

План границ территории ЕЗОПЛ-1-2



Масштаб 1:1300

Используемые условные знаки и обозначения:



- границы территории ЕЗОПЛ-1-2



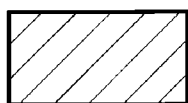
- обозначение характерной (поворотной) точки

План границ территории ЕЗОПЛ-1-2



Масштаб 1:2700

Используемые условные знаки и обозначения:

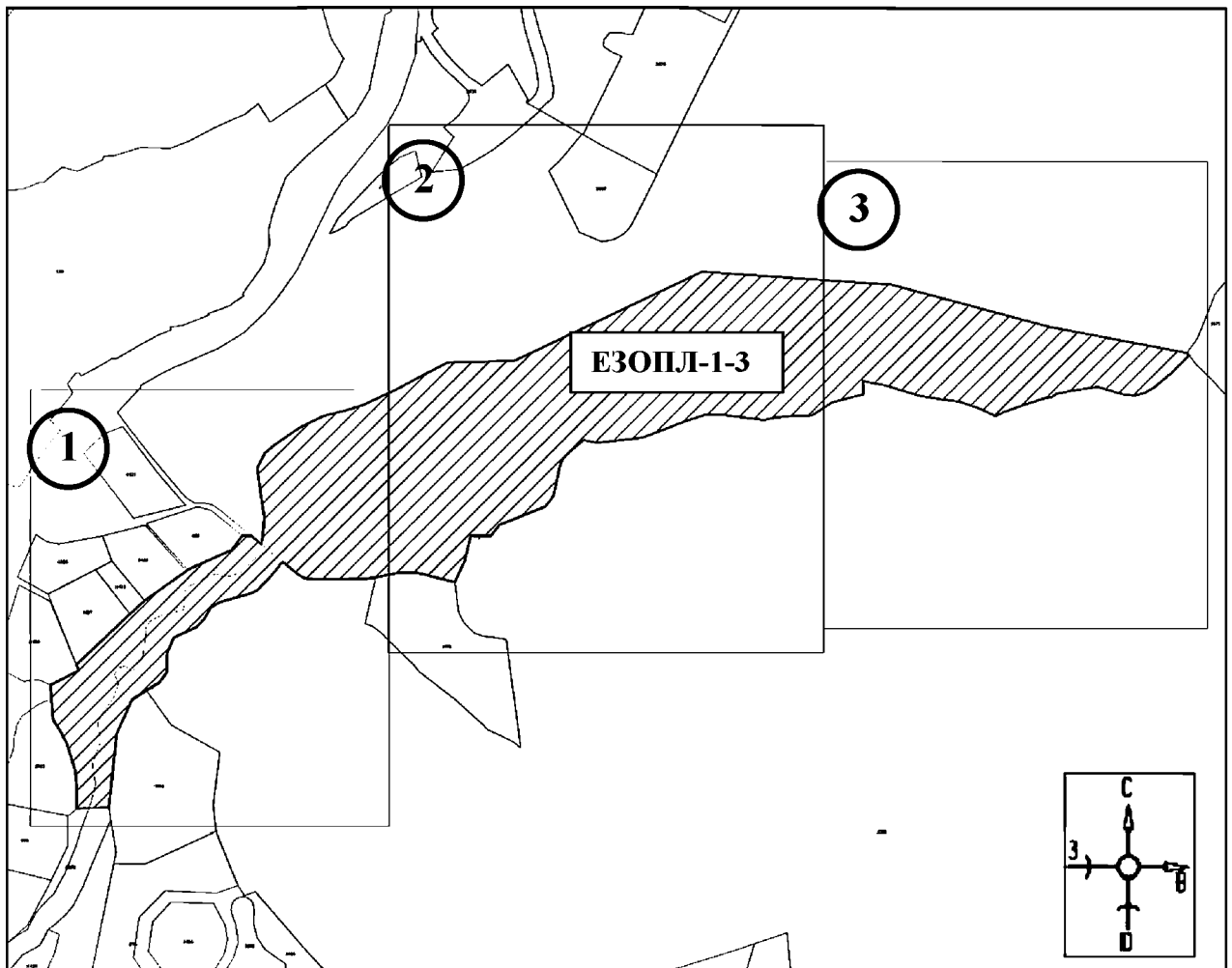


- границы территории ЕЗОПЛ-1-2



- обозначение характерной (поворотной) точки

План границ территории ЕЗОПЛ-1-3



Масштаб 1:4000

Используемые условные знаки и обозначения:

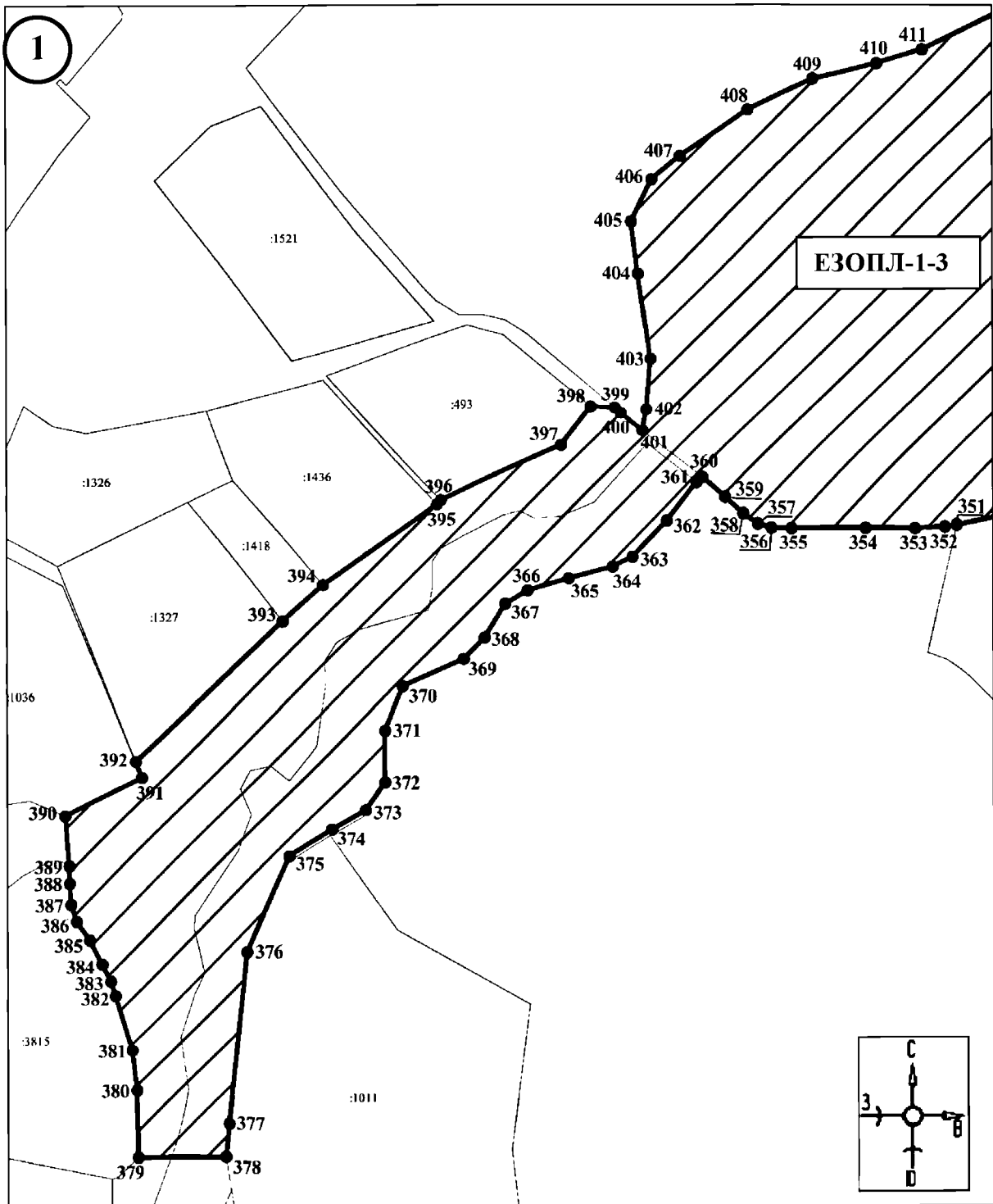


- границы территории ЕЗОПЛ-1-3



- номер листа

План границ территории ЕЗОПЛ-1-3



Масштаб 1:1000

Используемые условные знаки и обозначения:

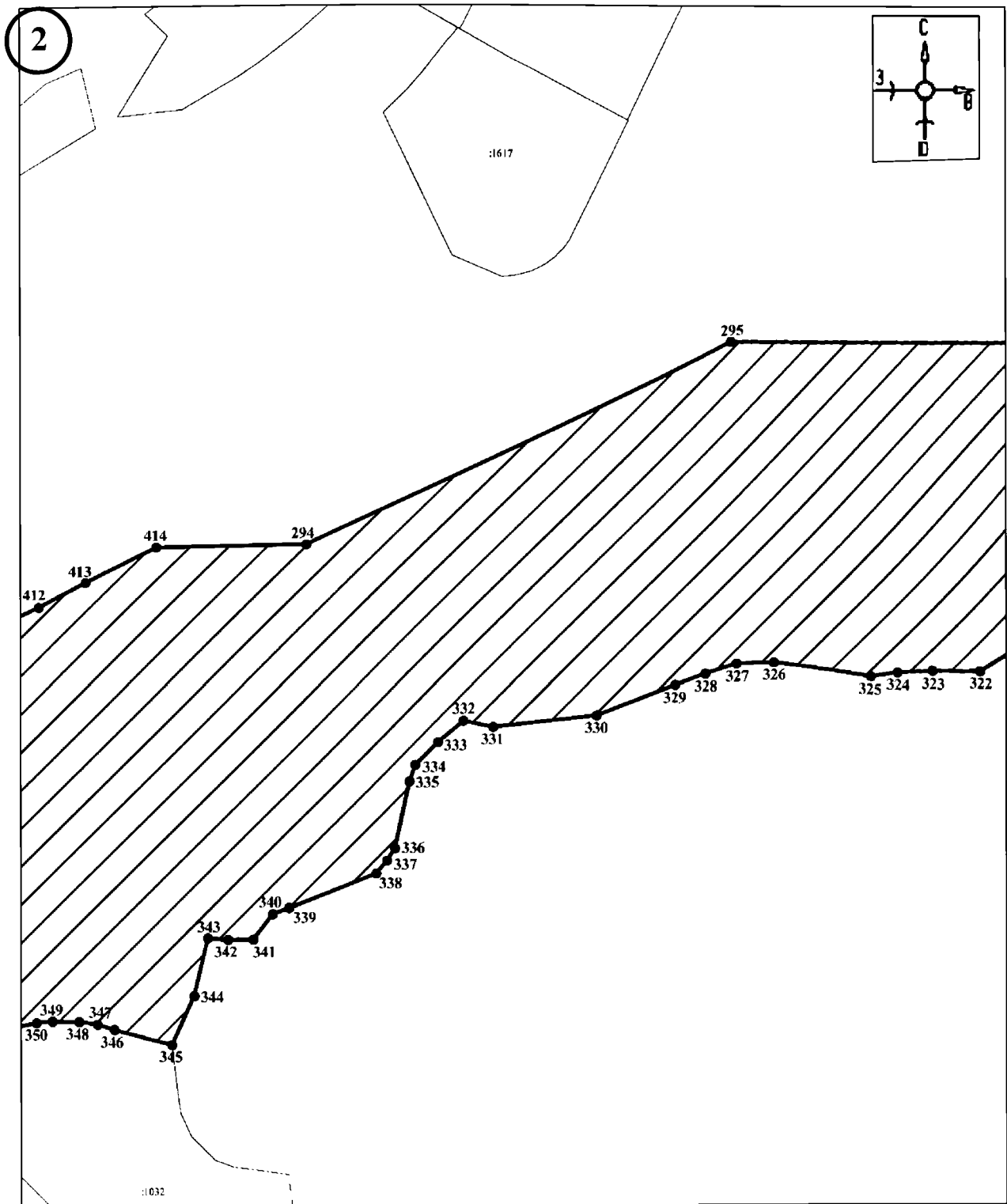


- границы территории ЕЗОПЛ-1-3



- обозначение характерной (поворотной) точки

План границ территории ЕЗОПЛ-1-3



Масштаб 1:1000

Используемые условные знаки и обозначения:

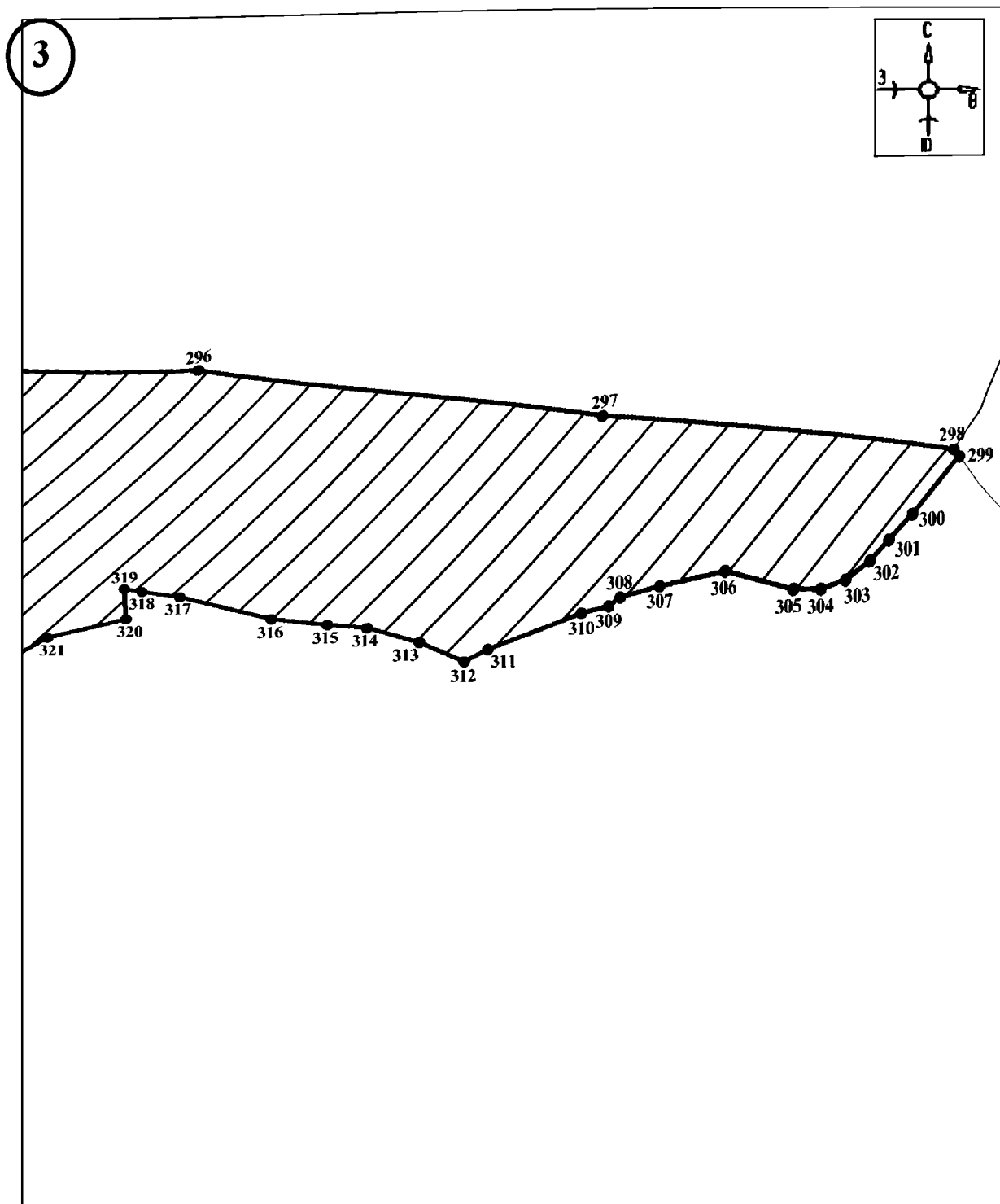


- границы территории ЕЗОПЛ-1-3



- обозначение характерной (поворотной) точки

План границ территории ЕЗОПЛ-1-3



Масштаб 1:1000

Используемые условные знаки и обозначения:



- границы территории ЕЗОПЛ-1-3



- обозначение характерной (поворотной) точки

Приложение 2
к приказу Министерства культуры
Республики Крым
от «18» ~~16~~ 2026 № 537-ОМН

Режимы

использования земель и требования к градостроительным регламентам в границах объединенной зоны охраны объектов культурного наследия: федерального значения «Комплекс сооружений дворца», 1910 – 1911 годы: «Большой дворец», 1910 – 1911 годы; «Церковь Воздвижения», 1864 год; «Дворец Фредерикса», 1916 год; «Свитский корпус», конец XIX века; «Парковые сооружения», XIX век (ансамбль), расположенного по адресу: Республика Крым, городской округ Ялта, пгт Ливадия, ул. Батурина, д. 44 А, литеры «А», «Б», «В»; регионального значения: «Дом садовника (архитекторы И.А. Монигетти, А.Г. Венсан)», 1864 год, 1880 год, расположенного по адресу: Республика Крым, городской округ Ялта, пгт Ливадия, ул. Батурина, 32, литер «А»; «Дом свитский», XIX век, расположенного по адресу: Республика Крым, городской округ Ялта, пгт Ливадия, ул. Батурина, 44, литер «Г», лечебный корпус №4; «Малый служебный дом», начало XX века, расположенного по адресу: Республика Крым, городской округ Ялта, пгт Ливадия, ул. Батурина, 44, литер «Ж», спальный корпус № 7; «Прачечная с комнатой для уюга», начало XX века, расположенного по адресу: Республика Крым, городской округ Ялта, пгт Ливадия, ул. Батурина, 44, литер «З», лечебный корпус № 8; «Здание склада», 1862-1864 года, расположенного по адресу: Республика Крым, городской округ Ялта, пгт Ливадия, пер. Батурина, 4; «Контора управляющего именем», конец XIX века, расположенного по адресу: Республика Крым, городской округ Ялта, пгт Ливадия, пер. Батурина, 6, литер «А»; «Памятник Н.Н. Батурина-Замятину», расположенного по адресу: Республика Крым, городской округ Ялта, пгт Ливадия, ул. Батурина (№ п/п 991-1, 992, 993, 994, 994-3, 994-4, 996)

Особый режим использования земель и требования к градостроительным регламентам в границах единой охранной зоны (Режим ЕОЗ)

В границах территории с режимом ЕОЗ запрещается:

- строительство объектов капитального строительства за исключением применения специальных мер, направленных на сохранение и восстановление (регенерацию) историко-градостроительной и (или) природной среды объекта культурного наследия (восстановление, воссоздание, восполнение частично или полностью утраченных элементов и (или) характеристик историко-градостроительной и (или) природной среды);
- при проведении реконструкции и ремонта - фрагментарная отделка фасадов, а также применение ненатуральных отделочных материалов и ярких цветовых решений фасадов;
- изменение исторических направлений улиц;
- прокладка линейных объектов инженерной инфраструктуры (внешние сети водоснабжения, водоотведения, теплоснабжения, газоснабжения, электроснабжения, телефонизации) надземным способом и на выходящих на красные линии улиц фасадах зданий;
- размещение вывесок и средств наружной информации и рекламы на крышах зданий и сооружений;
- размещение вывесок и средств наружной информации и рекламы с использованием открытого способа свечения, а также в виде фоновых конструкций, световых коробов, за исключением конструкций в витринах;
- размещение рекламных щитов;

- установка отдельно стоящих рекламных конструкций;
- установка вышек сотовой связи;
- установка глухих ограждений, за исключением временных на период проведения строительных работ;
- складирование огнеопасных и взрывопожароопасных объектов и материалов;
- вырубка деревьев, за исключением выполнения мероприятий по содержанию зеленых насаждений;
- ведение хозяйственной деятельности, проведение любых работ, негативно влияющих на объекты культурного наследия, нарушающих историко-культурный ландшафт и отдельные его элементы.

В границах территории с режимом ЕОЗ разрешается:

- проведение земляных, землеустроительных, мелиоративных, хозяйственных и иных работ, направленных на сохранение и восстановление (регенерацию) историко-градостроительной и (или) природной среды объекта культурного наследия (восстановление, воссоздание, восполнение частично или полностью утраченных элементов и (или) характеристик историко-градостроительной и (или) природной среды);
- ремонт и реконструкция существующих объектов капитального строительства без увеличения их объемно-пространственных характеристик (площади застройки, высоты) с применением в отделке фасадов объектов капитального строительства натуральных материалов: камень, древесина, кирпич, металл, а также имитирующих натуральные, штукатурка фасадов под покраску, кирпич под покраску; цветовых решений фасадов: пастельных тонов, белого цвета;
- модернизация систем инженерного обеспечения объектов капитального строительства;
- ремонт, установка некапитальных строений, сооружений высотой не более 5,0 метров от планировочной отметки уровня земли до верхней отметки объекта;
- ремонт, реконструкция линейных объектов транспортной инфраструктуры;
- ремонт, реконструкция, установка объектов транспортной инфраструктуры (остановочных павильонов городского пассажирского транспорта);
- установка технических средств регулирования дорожного движения высотой не более 4,0 метров;
- организация открытых парковок на специально отведенных площадках;
- ремонт и реконструкция существующих линейных объектов инженерной инфраструктуры, прокладка новых подземным способом;
- благоустройство и озеленение территории, включая:
 - организацию пешеходных площадок, дорожек, тротуаров с использованием в покрытии традиционных материалов (камень, гранит, брусчатка и иные материалы, а также имитирующие натуральные);
 - организацию велосипедных дорожек, дорожек для средств индивидуальной мобильности;
 - размещение малых архитектурных форм, лестниц, скамеек, урн, пандусов и других приспособлений, в том числе обеспечивающих передвижение маломобильных групп населения;
 - посадку зеленых насаждений с компактной кроной, разбивка газонов, цветников, проведение мероприятий по содержанию зеленых насаждений;
 - установку произведений монументально-декоративного искусства высотой не более 4,0 метров;
- установка опор наружного освещения не более 8,0 метров;
- размещение мобильных элементов информационно-декоративного оформления событийного характера, включая праздничное оформление, устанавливаемых на срок проведения публичных мероприятий;

- размещение вывесок и средств наружной информации, не содержащих рекламы, с площадью информационного поля не более 1,0 квадратного метра;
- установка информационных (навигационных) указателей туристического назначения;
- организация ночной подсветки фасадов;
- проведение земляных, строительных работ и иной хозяйственной деятельности на землях и земельных участках, примыкающих к земельным участкам в границах территории объекта культурного наследия, при наличии в проектной документации разделов по обеспечению сохранности объекта культурного наследия;
- проведение земляных, строительных работ и иной хозяйственной деятельности при наличии заключения о возможности их проведения при определении отсутствия или наличия выявленных объектов археологического наследия на землях и земельных участках, подлежащих воздействию;
- соблюдение требований в области охраны окружающей среды;
- проведение мероприятий, направленных на обеспечение экологической и пожарной безопасности;
- при принятии в установленном порядке решения об уменьшении территории объектов культурного наследия на исключенной из границ территории объектов культурного наследия территории действуют установленные настоящими требованиями особый режим использования земель и земельных участков и требования к градостроительным регламентам в границах единой охранной зоны до установления новой объединенной зоны охраны объектов культурного наследия или ее корректировки;
- при принятии в установленном порядке решения об исключении выявленного объекта культурного наследия («Телеграф, дом с квартирами, XIX век», пгт Ливадия, ул. Батурина, корпус № 6; «Большой служительский дом, начало XX века», пгт Ливадия, ул. Батурина, корпус № 9; «Пекарня-кондитерская, конец XIX века - начало XX века», пгт Ливадия, ул. Батурина, корпус № 11; «Большая запасная конюшня с флигелями для конюхов, XIX век», пгт Ливадия, ул. Батурина, 22-а; «Каретный сарай с домом для конюха, XIX век», пгт Ливадия, ул. Батурина, 24 (литер "А"); «Конюшня для дворцовых и скаковых лошадей с флигелями для конюхов, конец XIX века - начало XX века», пгт Ливадия, ул. Батурина, 26; «Большой конюшенный дом (для конюхов и служителей имения), начало XX века», пгт Ливадия, ул. Батурина, 28; «Оранжерея Потоцкого, XIX век», пгт Ливадия, ул. Батурина, 34; «Оранжерея Потоцкого, XIX век», пгт Ливадия, ул. Батурина, 42; «Дом для высших офицеров охраны, начало XX века». пгт Ливадия, ул. Севастопольское шоссе, 4/2, д/о "Пограничник", корпус № 3) из перечня выявленных объектов культурного наследия в границах территории такого выявленного объекта культурного наследия действуют установленные настоящими требованиями особый режим использования земель и земельных участков и требования к градостроительным регламентам в границах единой охранной зоны до установления новой объединенной зоны охраны объектов культурного наследия, или ее корректировки.

Общий режим использования земель в границах единой зоны регулирования застройки и хозяйственной деятельности ЕЗРЗ

В границах территории с режимом ЕЗРЗ запрещается:

- применение ярких цветовых решений фасадов;
- изменение исторических направлений улиц;
- размещение вывесок и средств наружной информации и рекламы на крышах зданий и сооружений;
- размещение вывесок и средств наружной информации и рекламы с использованием открытого способа свечения, а также в виде фоновых конструкций, световых коробов, за исключением конструкций в витринах;

- размещение рекламных щитов;
- прокладка линейных объектов инженерной инфраструктуры (внешние сети водоснабжения, водоотведения, теплоснабжения, газоснабжения, электроснабжения, телефонизации) на выходящих на красные линии улиц фасадах зданий;
- установка глухих ограждений, за исключением временных на период проведения строительных работ;
- открытое складирование огнеопасных и взрывопожароопасных объектов и материалов;
- возведение объектов промышленного назначения, в границах ОЗРЗ-1 - возведение объектов промышленного и жилого назначения.

В границах территории с режимом ЕЗРЗ разрешается:

- проведение работ, направленных на восстановление историко-градостроительной и природной среды;
- строительство, реконструкция, капитальный ремонт объектов капитального строительства в соответствии с ограничениями, установленными настоящими требованиями;
- модернизация систем инженерного обеспечения, ремонт объектов капитального строительства;
- ремонт и реконструкция существующих объектов капитального строительства без увеличения их объемно-пространственных характеристик (площади застройки, высоты), если иное не установлено настоящими требованиями;
- применение при строительстве, реконструкции, ремонте в отделке фасадов объектов капитального строительства натуральных традиционных материалов: камень, древесина, кирпич, металл, а также имитирующих натуральные, штукатурка фасадов под покраску, кирпич под покраску; цветовых решений фасадов: пастельных тонов, белого цвета, естественных (природных) серых оттенков;
- ремонт, установка некапитальных строений, сооружений высотой не более 5,0 метров от планировочной отметки уровня земли до верхней отметки объекта (высотный параметр установлен в относительных отметках, является величиной постоянной);
- ремонт, реконструкция линейных объектов инженерной инфраструктуры, строительство новых подземным способом;
- ремонт, реконструкция, строительство линейных объектов транспортной инфраструктуры;
- ремонт, реконструкция, установка объектов транспортной инфраструктуры (остановочных павильонов городского пассажирского транспорта и иные);
- установка технических средств регулирования дорожного движения высотой не более 4,0 метров;
- освоение подземного пространства, вертикальная планировка территорий;
- организация подземных и открытых наземных парковок, стоянок на специально отведенных площадках;
- благоустройство и озеленение территории, размещение малых архитектурных форм, лестниц, скамеек, урн, пандусов и других приспособлений, в том числе обеспечивающих передвижение маломобильных групп населения, организация пешеходных площадок, дорожек, тротуаров с использованием в покрытии традиционных материалов (камень, гранит, брусчатка и иные материалы, а также имитирующие натуральные), организация велосипедных дорожек, дорожек для средств индивидуальной мобильности, установка информационных указателей;
- установка опор наружного освещения высотой не более 8,0 метров;
- организация ночной подсветки фасадов;
- санитарные рубки деревьев, рубки ухода, рубки деревьев с проведением компенсационного озеленения;

- проведение земляных, строительных работ и иной хозяйственной деятельности на землях и земельных участках, примыкающих к земельным участкам в границах территории объекта культурного наследия, при наличии в проектной документации разделов по обеспечению сохранности объекта культурного наследия;
- проведение земляных, строительных работ и иной хозяйственной деятельности при наличии заключения о возможности их проведения при определении отсутствия или наличия выявленных объектов археологического наследия на землях и земельных участках, подлежащих воздействию;
- проведение мероприятий, направленных на обеспечение пожарной и экологической безопасности.

Требования к градостроительным регламентам в границах единой зоны регулирования застройки и хозяйственной деятельности (ЕЗРЗ)

В границах ЕЗРЗ-1 (ЕЗРЗ-1-1, ЕЗРЗ-1-2) разрешается:

- в границах ЕЗРЗ-1-1: реконструкция, строительство линейных объектов капитального строительства (в том числе объектов транспортной и инженерной инфраструктуры) в соответствии с предельной высотой объектов не более 0,0 метров;
- в границах ЕЗРЗ-1-2: реконструкция, строительство линейных объектов капитального строительства (в том числе объектов транспортной и инженерной инфраструктуры, гидротехнических сооружений, берегоукрепительных, противооползневых сооружений) в соответствии с предельной высотой объектов не более 8,0 метров; реконструкция, строительство объектов капитального строительства в соответствии с предельной высотой объектов не более 8,0 метров.

В границах ЕЗРЗ-2 (ЕЗРЗ-2-1, ЕЗРЗ-2-2, ЕЗРЗ-2-3, ЕЗРЗ-2-4, ЕЗРЗ-2-5) разрешается:

- реконструкция, строительство объектов капитального строительства в соответствии с предельной высотой зданий, строений, сооружений не более 8,0 метров до конька скатной кровли;
- процент застройки не более 70;
- процент свободной от застройки территории, включая территории общего пользования (улицы, дороги, площади, склоны балок, береговую полосу и иные), не менее 30, из них процент озелененности не менее 7.

В границах ЕЗРЗ-3 (ЕЗРЗ-3-1, ЕЗРЗ-3-2, ЕЗРЗ-3-3, ЕЗРЗ-3-4) разрешается:

- реконструкция, строительство объектов капитального строительства в соответствии с предельной высотой зданий, строений, сооружений не более 10,0 метров до конька скатной кровли;
- процент застройки не более 70;
- процент свободной от застройки территории, включая территории общего пользования (улицы, дороги, площади, склоны балок, береговую полосу и иные), не менее 30, из них процент озелененности не менее 7.

В границах ЕЗРЗ-4 (ЕЗРЗ-4-1, ЕЗРЗ-4-2, ЕЗРЗ-4-3) разрешается:

- реконструкция, строительство объектов капитального строительства в соответствии с предельной высотой зданий, строений, сооружений не более 15,0 метров до конька скатной кровли;
- процент застройки не более 70;
- процент свободной от застройки территории, включая территории общего пользования (улицы, дороги, площади, склоны балок, береговую полосу и иные), не менее 30, из них процент озелененности не менее 7.

В границах ЕЗРЗ-5 (ЕЗРЗ-5-1, ЕЗРЗ-5-2) разрешается:

- реконструкция, строительство объектов капитального строительства в соответствии с предельной высотой зданий, строений, сооружений не более 20,0 метров до конька скатной кровли;
- процент застройки не более 70;
- процент свободной от застройки территории, включая территории общего пользования (улицы, дороги, площади, склоны балок, береговую полосу и иные), не менее 30, из них процент озелененности не менее 7.

В границах ЕЗРЗ-6 (ЕЗРЗ-6-1, ЕЗРЗ-6-2) разрешается:

- реконструкция, строительство объектов капитального строительства в соответствии с предельной высотой зданий, строений, сооружений не более 22,0 метров до конька скатной кровли;
- реконструкции существующих инженерных и транспортных объектов капитального строительства, предельные параметры которых превышают установленные настоящими требованиями, не более 25,0 метров;
- процент застройки не более 50;
- процент свободной от застройки территории, включая территории общего пользования (улицы, дороги, площади, склоны балок, береговую полосу и иные), не менее 50, из них процент озелененности не менее 40.

В границах ЕЗРЗ-7 (ЕЗРЗ-7-1, ЕЗРЗ-7-2, ЕЗРЗ-7-3) разрешается:

- реконструкция, строительство объектов капитального строительства в соответствии с предельной высотой зданий, строений, сооружений не более 30,0 метров до конька скатной кровли;
- процент застройки не более 70;
- процент свободной от застройки территории, включая территории общего пользования (улицы, дороги, площади, склоны балок, береговую полосу и иные), не менее 30, из них процент озелененности не менее 7.

В границах ЕЗРЗ разрешается:

- при установлении на крыше архитектурных элементов: купола, башни, фронтоны и другие элементы, их высота должна составлять не более одной четвертой от высоты здания, измеряемой от планировочной отметки уровня земли до верхней отметки объекта, не превышая установленную настоящими требованиями предельную высоту зданий, строений, сооружений;
- при расчете процента застройки не учитываются линейные объекты капитального строительства;
- дымоходы, вентиляционные каналы, антенны, молниеотводы и другое инженерное оборудование, устанавливаемое на крышах, при расчете предельной высоты зданий, строений, сооружений не учитываются;
- предельная высота зданий, строений, сооружений измеряется в границах площади застройки объекта от планировочной отметки уровня земли до верхней отметки объекта (высотный параметр устанавливается в относительных отметках, является величиной постоянной).

Общий режим использования земель в границах единой зоны охраняемого природного ландшафта ЕЗОПЛ**В границах территории с режимом ЕЗОПЛ запрещается:**

- строительство объектов капитального строительства;

- изменение уровня грунтовых вод, нарушение гидрологии;
- деятельность, влекущая за собой изменений исторически сложившегося природного ландшафта, снижение или уничтожение экологических и рекреационных свойств территории;
- прокладка линейных объектов инженерной инфраструктуры наземным, надземным способами;
- строительство автодорог, размещение автостоянок и парковок;
- складирование огнеопасных и взрывопожароопасных объектов и материалов;
- вырубка деревьев, за исключением выполнения мероприятий по содержанию зеленых насаждений;
- массовое высаживание высокорослых деревьев во избежание нарушения композиционной связи с объектом культурного наследия природного ландшафта;
- установка глухих ограждений;
- размещение средств наружной информации и рекламы на крышах и фасадах зданий и сооружений;
- установка всех видов отдельно стоящих рекламных конструкций, рекламных щитов.

В границах территории с режимом ЕЗОПЛ разрешается:

- проведение работ, направленных на сохранение и восстановление природной среды объекта культурного наследия, а также композиционной связи с объектом культурного наследия природного ландшафта;
- ремонт и реконструкция существующих объектов капитального строительства без увеличения их объемно-пространственных характеристик (площади застройки, высоты) с применением в отделке фасадов объектов капитального строительства натуральных материалов: камень, древесина, кирпич, металл, а также имитирующих натуральные, штукатурка фасадов под покраску, кирпич под покраску; цветовых решений фасадов: пастельных тонов, белого цвета;
- ремонт и реконструкция существующих линейных объектов инженерной инфраструктуры, прокладка новых - подземным способом с последующей рекультивацией нарушенных земель;
- благоустройство и озеленение территории, включая организацию пешеходных дорожек, размещение малых архитектурных форм, скамеек, урн, пандусов и других приспособлений, в том числе обеспечивающих передвижение маломобильных групп населения; посадку зеленых насаждений с компактной кроной, разбивка газонов, цветников, выполнение мероприятий по содержанию зеленых насаждений;
- формирование рекреационной зоны;
- проведение мероприятий, направленных на обеспечение пожарной и экологической безопасности;
- соблюдение требований в области охраны окружающей среды.