



РЕСПУБЛИКА КРЫМ  
МИНИСТЕРСТВО КУЛЬТУРЫ

---

ПРИКАЗ

от 25.08.2025 года

№ 487-ОКН

г. Симферополь

Об утверждении границ объединенной зоны охраны, режимов использования земель и требований к градостроительным регламентам в границах объединенной зоны охраны объектов культурного наследия:

федерального значения: «Комплекс сооружений Судакской крепости», XIV–XV века: «Дозорная башня», XIV–XV века; «Башня Якобо Торсело», 1385 год; «Предмостное укрепление», 1385 – 1414 годы; «Башня Бернардо Франко Пагана», 1414 год; «Башня Пасквале Джудиче», 1392 год; «Круглая башня», 1385 – 1414 годы; «Башня Коррадо Чикало», 1404 год; «Башня Лукини де Флеско Лавани», 1409 год; «Безымянная башня», XIV – XV века; «Башня Джисованни Марионе», 1387 год; «Башня Гварко Румбальдо», 1394 год, X – XV века; «Башня», 1385 – 1414 годы; «Башня Фредерико Астагвера», 1386 год; «Церковь Двенадцати апостолов», XIV век; «Угловая башня», XIV – XV века; «Консульская башня», XIV – XV века; «Георгиевская башня», XIV–XV века; «Башня», 1375 – 1414 годы; «Древний храм», XV век; «Церковь с аркадой», до 1322 года; «Подземное сооружение», XIV век; «Складское сооружение №1», 1385 – 1414 годы; «Складское сооружение №2», 1385 – 1414 годы (ансамбль), расположенного по адресу: Республика Крым, г. Судак, ул. Генуэзская крепость, д. 1; «Церковь», X век, расположенных по адресу: Республика Крым, г. Судак, ул. Приморская, д. 13;

регионального значения: «Баня (руины)», XIII–XV века, расположенного по адресу: Республика Крым, г. Судак, ул. Приморская; «Кирха», XIX век, расположенного по адресу: Республика Крым, г. Судак, ул. Приморская, 13; «Фонтан», начало XIX века, расположенного по адресу: Республика Крым, г. Судак, ул. Приморская, между домами № 14–16; «Особняк», начало XX века, расположенного по адресу: Республика Крым, г. Судак, ул. Набережная, 11, литеры «А», «а-2», «а<sup>1</sup>»

В соответствии со статьей 34 Федерального закона от 25.06.2002 № 73-ФЗ «Об объектах культурного наследия (памятниках истории и культуры) народов Российской Федерации», пунктом 14 Положения о зонах охраны объектов культурного наследия (памятников истории и культуры) народов Российской Федерации, утвержденного постановлением Правительства Российской Федерации от 12.09.2015 № 972 «Об утверждении Положения о зонах охраны объектов культурного наследия (памятников истории и культуры) народов Российской Федерации и о признании утратившими силу отдельных положений нормативных правовых актов Правительства Российской Федерации», «Проектом границ объединенной зоны охраны объектов культурного наследия: федерального значения: «Комплекс сооружений Судакской крепости», XIV–XV века: «Дозорная башня», XIV – XV века; «Башня Якобо Торсело», 1385 год; «Предмостное укрепление», 1385 – 1414 годы; «Башня Бернардо Франко Пагана», 1414 год; «Башня Пасквале Джудиче», 1392 год; «Круглая башня», 1385 – 1414 годы; «Башня Коррадо Чикало», 1404 год; «Башня Лукини де Флеско Лавани», 1409 год; «Безымянная башня», XIV – XV века; «Башня Джиованни Марионе», 1387 год; «Башня Гварко Румбальдо», 1394 год, X – XV века; «Башня», 1385 – 1414 годы; «Башня Фредерико Астагвера», 1386 год; «Церковь Двенадцати апостолов», XIV век; «Угловая башня», XIV – XV века; «Консульская башня», XIV – XV века; «Георгиевская башня», XIV – XV века; «Башня», 1375 – 1414 годы; «Древний храм», XV век; «Церковь с аркадой», до 1322 года; «Подземное сооружение», XIV век; «Складское сооружение №1», 1385 – 1414 годы; «Складское сооружение №2», 1385 – 1414 годы (ансамбль), расположенных по адресу: Республика Крым, г. Судак, ул. Генуэзская крепость, д. 1; «Церковь», X век, расположенного по адресу: Республика Крым, г. Судак, ул. Приморская, д. 13; регионального значения: «Баня (руины)», XIII-XV века, расположенного по адресу: Республика Крым, г. Судак, ул. Приморская; «Кирха», XIX век, расположенного по адресу: Республика Крым, г. Судак, ул. Приморская, 13; «Фонтан», начало XIX века, расположенного по адресу: Республика Крым, г. Судак, ул. Приморская, между домами № 14-16; «Особняк», начало XX века, расположенного по адресу: Республика Крым, г. Судак, ул. Набережная, 11, литеры «А», «а-2», «а<sup>1</sup>», разработанным ООО «Киамет»,

### **ПРИКАЗЫВАЮ:**

#### **1. Утвердить прилагаемые:**

1.1 Границы объединенной зоны охраны объектов культурного наследия: федерального значения: «Комплекс сооружений Судакской крепости», XIV–XV века: «Дозорная башня», XIV – XV века; «Башня Якобо Торсело», 1385 год; «Предмостное укрепление», 1385 – 1414 годы; «Башня Бернардо Франко Пагана», 1414 год; «Башня Пасквале Джудиче», 1392 год; «Круглая башня», 1385 – 1414 годы; «Башня Коррадо Чикало», 1404 год; «Башня Лукини де Флеско Лавани», 1409 год; «Безымянная башня», XIV – XV века; «Башня Джиованни Марионе», 1387 год; «Башня Гварко Румбальдо», 1394 год, X – XV века; «Башня», 1385 – 1414 годы; «Башня Фредерико Астагвера», 1386 год; «Церковь

«Двенадцати апостолов», XIV век; «Угловая башня», XIV – XV века; «Консульская башня», XIV – XV века; «Георгиевская башня», XIV – XV века; «Башня», 1375 – 1414 годы; «Древний храм», XV век; «Церковь с аркадой», до 1322 года; «Подземное сооружение», XIV век; «Складское сооружение №1», 1385 – 1414 годы; «Складское сооружение №2», 1385 – 1414 годы (ансамбль), расположенных по адресу: Республика Крым, г. Судак, ул. Генуэзская крепость, д. 1; «Церковь», X век, расположенного по адресу: Республика Крым, г. Судак, ул. Приморская, д. 13; регионального значения: «Баня (руины)», XIII-XV века, расположенного по адресу: Республика Крым, г. Судак, ул. Приморская; «Кирха», XIX век, расположенного по адресу: Республика Крым, г. Судак, ул. Приморская, 13; «Фонтан», начало XIX века, расположенного по адресу: Республика Крым, г. Судак, ул. Приморская, между домами № 14-16; «Особняк», начало XX века, расположенного по адресу: Республика Крым, г. Судак, ул. Набережная, 11, литеры «А», «а-2», «а<sup>1</sup>» (приложение 1).

1.2 Режимы использования земель и требования к градостроительным регламентам в границах объединенной зоны охраны объектов культурного наследия: федерального значения: «Комплекс сооружений Судакской крепости», XIV–XV века: «Дозорная башня», XIV – XV века; «Башня Якобо Торсело», 1385 год; «Предмостное укрепление», 1385 – 1414 годы; «Башня Бернардо Франко Пагана», 1414 год; «Башня Пасквале Джудиче», 1392 год; «Круглая башня», 1385 – 1414 годы; «Башня Коррадо Чикало», 1404 год; «Башня Лукини де Флеско Лавани», 1409 год; «Безымянная башня», XIV – XV века; «Башня Джиованни Марионе», 1387 год; «Башня Гварко Румбальдо», 1394 год, X – XV века; «Башня», 1385 – 1414 годы; «Башня Фредерико Астагвера», 1386 год; «Церковь Двенадцати апостолов», XIV век; «Угловая башня», XIV – XV века; «Консульская башня», XIV – XV века; «Георгиевская башня», XIV – XV века; «Башня», 1375 – 1414 годы; «Древний храм», XV век; «Церковь с аркадой», до 1322 года; «Подземное сооружение», XIV век; «Складское сооружение №1», 1385 – 1414 годы; «Складское сооружение №2», 1385 – 1414 годы (ансамбль), расположенных по адресу: Республика Крым, г. Судак, ул. Генуэзская крепость, д. 1; «Церковь», X век, расположенного по адресу: Республика Крым, г. Судак, ул. Приморская, д. 13; регионального значения: «Баня (руины)», XIII-XV века, расположенного по адресу: Республика Крым, г. Судак, ул. Приморская; «Кирха», XIX век, расположенного по адресу: Республика Крым, г. Судак, ул. Приморская, 13; «Фонтан», начало XIX века, расположенного по адресу: Республика Крым, г. Судак, ул. Приморская, между домами № 14-16; «Особняк», начало XX века, расположенного по адресу: Республика Крым, г. Судак, ул. Набережная, 11, литеры «А», «а-2», «а<sup>1</sup>» (приложение 2).

1.3. В случае причинения убытков в связи с утверждением требований к градостроительным регламентам в границах объединенной зоны охраны объектов культурного наследия: федерального значения: «Комплекс сооружений Судакской крепости», XIV–XV века: «Дозорная башня», XIV – XV века; «Башня Якобо Торсело», 1385 год; «Предмостное укрепление», 1385 – 1414 годы; «Башня Бернардо Франко Пагана», 1414 год; «Башня Пасквале Джудиче», 1392 год; «Круглая башня», 1385 – 1414 годы; «Башня Коррадо Чикало», 1404 год;

«Башня Лукини де Флеско Лавани», 1409 год; «Безымянная башня», XIV – XV века; «Башня Джиованни Марионе», 1387 год; «Башня Гварко Румбальдо», 1394 год, X – XV века; «Башня», 1385 – 1414 годы; «Башня Фредерико Астагвера», 1386 год; «Церковь Двенадцати апостолов», XIV век; «Угловая башня», XIV – XV века; «Консульская башня», XIV – XV века; «Георгиевская башня», XIV – XV века; «Башня», 1375 – 1414 годы; «Древний храм», XV век; «Церковь с аркадой», до 1322 года; «Подземное сооружение», XIV век; «Складское сооружение №1», 1385 – 1414 годы; «Складское сооружение №2», 1385 – 1414 годы (ансамбль), расположенных по адресу: Республика Крым, г. Судак, ул. Генуэзская крепость, д. 1; «Церковь», X век, расположенного по адресу: Республика Крым, г. Судак, ул. Приморская, д. 13; регионального значения: «Баня (руины)», XIII-XV века, расположенного по адресу: Республика Крым, г. Судак, ул. Приморская; «Кирха», XIX век, расположенного по адресу: Республика Крым, г. Судак, ул. Приморская, 13; «Фонтан», начало XIX века, расположенного по адресу: Республика Крым, г. Судак, ул. Приморская, между домами № 14-16; «Особняк», начало XX века, расположенного по адресу: Республика Крым, г. Судак, ул. Набережная, 11, литеры «А», «а-2», «а<sup>1</sup>» в соответствии со ст. 57.1 Земельного кодекса Российской Федерации, возмещает их уполномоченный орган, установленный федеральным законодательством.

2. Департаменту государственной охраны культурного наследия Министерства культуры Республики Крым (Ростенко А.О.) обеспечить:

- размещение информации, утвержденной пунктом 1 настоящего приказа в федеральной государственной информационной системе территориального планирования;

- направление информации в орган кадастрового учета для внесения сведений в Единый государственный реестр недвижимости;


- размещение информации, утвержденной пунктом 1 настоящего приказа, в едином государственном реестре объектов культурного наследия (памятников истории и культуры) народов Российской Федерации;

- размещение настоящего приказа в информационно-телекоммуникационной сети «Интернет» и направление его копии в администрацию г. Судака Республики Крым для размещения в информационной системе обеспечения градостроительной деятельности.

3. Настоящий приказ вступает в силу с момента его опубликования на официальном сайте Министерства культуры Республики Крым в государственной информационной системе Республики Крым «Портал Правительства Республики Крым» в информационно-телекоммуникационной сети «Интернет».

4. Контроль за исполнением настоящего приказа возложить на заместителя министра - начальника департамента государственной охраны культурного наследия Министерства культуры Республики Крым Ростенко А.О.

Министр



Т.А. Манежина

## Приложение 1

к приказу Министерства культуры

Республики Крым

от «25» 08 2025 № 427-ОКН

### Границы

объединенной зоны охраны объектов культурного наследия: федерального значения: «Комплекс сооружений Судакской крепости», XIV–XV века; «Дозорная башня», XIV – XV века; «Башня Якобо Торсело», 1385 год; «Предмостное укрепление», 1385 – 1414 годы; «Башня Бернардо Франко Пагана», 1414 год; «Башня Пасквале Джудиче», 1392 год; «Круглая башня», 1385 – 1414 годы; «Башня Коррадо Чикало», 1404 год; «Башня Лукини де Флеско Лавани», 1409 год; «Безымянная башня», XIV – XV века; «Башня Джиованни Марионе», 1387 год; «Башня Гварко Румбальдо», 1394 год, X – XV века; «Башня», 1385 – 1414 годы; «Башня Фредерико Астагвера», 1386 год; «Церковь Двенадцати апостолов», XIV век; «Угловая башня», XIV – XV века; «Консульская башня», XIV – XV века; «Георгиевская башня», XIV – XV века; «Башня», 1375 – 1414 годы; «Древний храм», XV век; «Церковь с аркадой», до 1322 года; «Подземное сооружение», XIV век; «Складское сооружение №1», 1385 – 1414 годы; «Складское сооружение №2», 1385 – 1414 годы (ансамбль), расположенных по адресу: Республика Крым, г. Судак, ул. Генуэзская крепость, д. 1; «Церковь», X век, расположенного по адресу: Республика Крым, г. Судак, ул. Приморская, д. 13; регионального значения: «Баня (руины)», XIII-XV века, расположенного по адресу: Республика Крым, г. Судак, ул. Приморская; «Кирха», XIX век, расположенного по адресу: Республика Крым, г. Судак, ул. Приморская, 13; «Фонтан», начало XIX века, расположенного по адресу: Республика Крым, г. Судак, ул. Приморская, между домами № 14-16; «Особняк», начало XX века, расположенного по адресу: Республика Крым, г. Судак, ул. Набережная, 11, литеры «А», «а-2», «а<sup>1</sup>»

### Единая охранная зона

#### Текстовое описание границ единой охранной зоны

##### Текстовое описание границ ЕОЗ (1)

###### Внешний контур:

– Точка 1 расположена на повороте бетонного канала у ограждения территории домовладения кв-л Перчемный, 1, далее граница следует против часовой стрелки от точки 1 на юго-запад до края проезда до точки 2 (расстояние 1-2 = 7,44 м);

– от точки 2 на юго-запад через проезд до северо-западного угла проходной "Ателика Горизонт" до точки 3 (расстояние 2-3 = 11,26 м);

– от точки 3 на юг вдоль западного фасада проходной "Ателика Горизонт" до точки 4 (расстояние 3-4 = 2,91 м);

– от точки 4 на юго-запад вдоль остановки ТОК Горизонт до точки 5 (расстояние 4-5 = 4,77 м);

– от точки 5 на юго-запад вдоль остановки ТОК Горизонт до точки 6 (расстояние 5-6 = 1,85 м);

– от точки 6 на юго-запад вдоль остановки ТОК Горизонт до точки 7 (расстояние 6-7 = 3,57 м);

– от точки 7 на юго-восток вдоль остановки ТОК Горизонт до границы земельного участка 90:23:010110:14 до точки 8 (расстояние 7-8 = 2,55 м);

- от точки 8 на юго-запад вдоль границы земельного участка 90:23:010110:14 до точки 9 (расстояние 8-9 = 37,63 м);
- от точки 9 на юго-запад вдоль границы земельного участка 90:23:010110:14 до точки 10 (расстояние 9-10 = 18,7 м);
- от точки 10 на юго-запад вдоль границы земельного участка 90:23:010110:728 до точки 11 (расстояние 10-11 = 9,26 м);
- от точки 11 на юго-запад вдоль границы земельного участка 90:23:010110:728 до точки 12 (расстояние 11-12 = 14,42 м);
- от точки 12 на юго-запад вдоль границы земельного участка 90:23:010110:728 до точки 13 (расстояние 12-13 = 28,35 м);
- от точки 13 на юго-запад вдоль границы земельного участка 90:23:010110:14 до точки 14 (расстояние 13-14 = 27,72 м);
- от точки 14 на юго-запад вдоль границы земельного участка 90:23:010110:213 до точки 15 (расстояние 14-15 = 65,37 м);
- от точки 15 на юго-запад через проезд до восточного угла земельного участка 90:23:010110:214 до точки 16 (расстояние 15-16 = 10,18 м);
- от точки 16 на юго-запад вдоль границы земельного участка 90:23:010110:214 до точки 17 (расстояние 16-17 = 50,15 м);
- от точки 17 на запад вдоль границы земельного участка 90:23:010110:215 до юго-восточного угла земельного участка 90:23:010110:737 до точки 18 (расстояние 17-18 = 43,81 м);
- от точки 18 на север вдоль границы земельного участка 90:23:010110:737 до точки 19 (расстояние 18-19 = 46,74 м);
- от точки 19 на запад вдоль границы земельного участка 90:23:010110:737 до точки 20 (расстояние 19-20 = 51,6 м);
- от точки 20 на запад вдоль границы земельного участка 90:23:010110:737 до точки 21 (расстояние 20-21 = 11,52 м);
- от точки 21 на юг вдоль границы земельного участка 90:23:010110:737 до точки 22 (расстояние 21-22 = 48,44 м);
- от точки 22 на юг вдоль границы земельного участка 90:23:010110:737 до точки 23 (расстояние 22-23 = 2,29 м);
- от точки 23 на восток вдоль границы земельного участка 90:23:010110:737 до точки 24 (расстояние 23-24 = 3,59 м);
- от точки 24 на юг вдоль границы земельного участка 90:23:010110:79 до точки 25 (расстояние 24-25 = 6,96 м);
- от точки 25 на северо-запад вдоль границы земельного участка 90:23:010110:79 до точки 26 (расстояние 25-26 = 1,01 м);
- от точки 26 на северо-запад вдоль границы земельного участка 90:23:010110:79 до точки 27 (расстояние 26-27 = 32,75 м);
- от точки 27 на северо-запад вдоль границы земельного участка 90:23:010110:79 до точки 28 (расстояние 27-28 = 10,48 м);
- от точки 28 на северо-запад вдоль границы земельного участка 90:23:010110:79 до точки 29 (расстояние 28-29 = 11,37 м);
- от точки 29 на северо-запад вдоль границы земельного участка 90:23:010110:126 до точки 30 (расстояние 29-30 = 10,9 м);
- от точки 30 на северо-запад вдоль границы земельного участка 90:23:010110:1085 до точки 31 (расстояние 30-31 = 19,96 м);
- от точки 31 на северо-запад вдоль западной границы домовладения ул. Приморская, 4 до точки 32 (расстояние 31-32 = 22,05 м);
- от точки 32 на северо-запад через проезжую часть ул. Истрашкина до юго-восточного угла земельного участка 90:23:010110:56 до точки 33 (расстояние 32-33 = 4,43 м);

- от точки 33 на юго-запад вдоль границы земельного участка 90:23:010110:56 до точки 34 (расстояние 33-34 = 5,83 м);
- от точки 34 на север вдоль границы земельного участка 90:23:010110:56 до точки 35 (расстояние 34-35 = 5,29 м);
- от точки 35 на северо-запад вдоль границы земельного участка 90:23:010110:56 до точки 36 (расстояние 35-36 = 1,83 м);
- от точки 36 на запад через проезжую часть ул. Горная до юго-восточного угла земельного участка 90:23:010110:34 до точки 37 (расстояние 36-37 = 4,45 м);
- от точки 37 на юг вдоль ул. Горная (нечетная сторона) до точки 38 (расстояние 37-38 = 10,49 м);
- от точки 38 на юг вдоль ул. Горная (нечетная сторона) до пересечения с ул. Приморская (четная сторона) до точки 39 (расстояние 38-39 = 1,81 м);
- от точки 39 на запад вдоль ул. Приморская до юго-восточного угла земельного участка 90:23:010108:142 до точки 40 (расстояние 39-40 = 3,76 м);
- от точки 40 на запад вдоль границы земельного участка 90:23:010108:142 до точки 41 (расстояние 40-41 = 7,32 м);
- от точки 41 на запад вдоль ул. Приморская (четная сторона) до юго-восточного угла земельного участка 90:23:010110:133 до точки 42 (расстояние 41-42 = 18,46 м);
- от точки 42 на запад вдоль границы земельного участка 90:23:010110:133 до точки 43 (расстояние 42-43 = 10,79 м);
- от точки 43 на запад вдоль границы земельного участка 90:23:010110:133 до точки 44 (расстояние 43-44 = 6,25 м);
- от точки 44 на запад вдоль южной границы домовладения ул. Приморская, 12 до точки 45 (расстояние 44-45 = 21,16 м);
- от точки 45 на север вдоль западной границы домовладения ул. Приморская, 12 до точки 46 (расстояние 45-46 = 17,85 м);
- от точки 46 на север вдоль западной границы домовладения ул. Приморская, 12 до точки 47 (расстояние 46-47 = 15,78 м);
- "от точки 47 на запад через проезд до северо-восточного угла земельного участка 90:23:010110:6 до точки 48 (расстояние 47-48 = 7,17 м);"
- от точки 48 на юг вдоль границы земельного участка 90:23:010110:6 до точки 49 (расстояние 48-49 = 11,39 м);
- от точки 49 на запад до северо-восточного угла здания ул. Приморская, д. 14 (ОКС 90:23:010110:8) до точки 50 (расстояние 49-50 = 0,62 м);
- от точки 50 на запад вдоль северного фасада здания ул. Приморская, д. 14 (ОКС 90:23:010110:8) до точки 51 (расстояние 50-51 = 3,6 м);
- от точки 51 на запад вдоль северного фасада здания ул. Приморская, д. 14 (ОКС 90:23:010110:8) до точки 52 (расстояние 51-52 = 2,03 м);
- от точки 52 на юг до точки 53 (расстояние 52-53 = 16,96 м);
- от точки 53 на запад до юго-западного угла земельного участка 90:23:010110:6 до точки 54 (расстояние 53-54 = 6,54 м);
- от точки 54 на запад до юго-восточного угла земельного участка 90:23:010110:16 до точки 55 (расстояние 54-55 = 10,06 м);
- от точки 55 на запад вдоль границы земельного участка 90:23:010110:16 до точки 56 (расстояние 55-56 = 8,89 м);
- от точки 56 на запад до юго-восточного угла земельного участка 90:23:010110:109 до точки 57 (расстояние 56-57 = 4,78 м);
- от точки 57 на запад вдоль границы земельного участка 90:23:010110:109 до точки 58 (расстояние 57-58 = 11,6 м);
- от точки 58 на запад вдоль границы земельного участка 90:23:010110:109 до точки 59 (расстояние 58-59 = 4,68 м);

- от точки 59 на запад через проезд до юго-восточного угла земельного участка 90:23:010110:203 до точки 60 (расстояние 59-60 = 3,94 м);
- от точки 60 на запад до юго-восточного угла земельного участка 90:23:010108:189 до точки 61 (расстояние 60-61 = 12,9 м);
- от точки 61 на запад вдоль границы земельного участка 90:23:010108:189 до точки 62 (расстояние 61-62 = 19,36 м);
- от точки 62 на север вдоль границы земельного участка 90:23:010108:189 до точки 63 (расстояние 62-63 = 1,19 м);
- от точки 63 на запад вдоль южной границы домовладения ул. Приморская, 28 до точки 64 (расстояние 63-64 = 29,09 м);
- от точки 64 на запад вдоль южной границы домовладения ул. Приморская, 28 до точки 65 (расстояние 64-65 = 3,27 м);
- от точки 65 на запад вдоль южной границы домовладения ул. Приморская, 30 до точки 66 (расстояние 65-66 = 21,34 м);
- от точки 66 на юг через проезжую часть ул. Приморская до северо-западного угла здания ул. Приморская, 17 до точки 67 (расстояние 66-67 = 9,55 м);
- от точки 67 на восток вдоль фасада здания до северо-западного угла земельного участка 90:23:010108:110 до точки 68 (расстояние 67-68 = 3,56 м);
- от точки 68 на восток вдоль границы земельного участка 90:23:010108:110 до северо-восточного угла ОКС 90:23:010108:770 до точки 69 (расстояние 68-69 = 11,21 м);
- от точки 69 на юг вдоль восточного фасада ОКС 90:23:010108:770 до точки 70 (расстояние 69-70 = 5,39 м);
- от точки 70 на юг вдоль фасада до северо-западного угла ОКС 90:23:010108:127 до точки 71 (расстояние 70-71 = 8,04 м);
- от точки 71 на юг вдоль западного фасада ОКС 90:23:010108:127 до точки 72 (расстояние 71-72 = 5,01 м);
- от точки 72 на юг до точки 73 (расстояние 72-73 = 29,93 м);
- от точки 73 на юго-восток до северо-западного угла здания до точки 74 (расстояние 73-74 = 6,07 м);
- от точки 74 на восток вдоль северного фасада здания до точки 75 (расстояние 74-75 = 6,73 м);
- от точки 75 на юг вдоль восточного фасада здания до точки 76 (расстояние 75-76 = 13,12 м);
- от точки 76 на юго-восток через проезд до северной границы домовладения ул. Южная, 4 до точки 77 (расстояние 76-77 = 5,16 м);
- от точки 77 на северо-восток вдоль границы домовладения ул. Южная, 4 до точки 78 (расстояние 77-78 = 3,39 м);
- от точки 78 на северо-восток вдоль границы домовладения ул. Южная, 4 до точки 79 (расстояние 78-79 = 8,85 м);
- от точки 79 на север вдоль границы домовладения ул. Южная, 4 до точки 80 (расстояние 79-80 = 6,44 м);
- от точки 80 на северо-восток вдоль границы домовладения ул. Южная, 4 до точки 81 (расстояние 80-81 = 3,3 м);
- от точки 81 на северо-восток вдоль проезда до точки 82 (расстояние 81-82 = 16,38 м);
- от точки 82 на восток вдоль проезда до точки 83 (расстояние 82-83 = 2,97 м);
- от точки 83 на север вдоль проезда до точки 84 (расстояние 83-84 = 34,97 м);
- от точки 84 на север вдоль проезда до северо-западного угла домовладения ул. Приморская, 11 до точки 85 (расстояние 84-85 = 11,04 м);
- от точки 85 на восток вдоль северной границы домовладения ул. Приморская, 11 до северо-западного угла земельного участка 90:23:010108:1674 до точки 86 (расстояние 85-86 = 25,68 м);

- от точки 86 на восток вдоль границы земельного участка 90:23:010108:1674 до точки 87 (расстояние 86-87 = 21,62 м);
- от точки 87 на восток вдоль ул. Приморская (нечетная сторона) до пересечения с ул. Генуэзская крепость до точки 88 (расстояние 87-88 = 25,95 м);
- от точки 88 на юго-восток вдоль ул. Генуэзская крепость (четная сторона) до точки 89 (расстояние 88-89 = 13,28 м);
- от точки 89 на юго-восток вдоль ул. Генуэзская крепость (четная сторона) до точки 90 (расстояние 89-90 = 25,41 м);
- от точки 90 на юго-восток через проезжую часть ул. Южная до точки 91 (расстояние 90-91 = 8,12 м);
- от точки 91 на северо-восток до проезжей части ул. Генуэзская крепость до точки 92 (расстояние 91-92 = 0,75 м);
- от точки 92 на юго-восток вдоль ул. Генуэзская крепость (четная сторона) до границы земельного участка 90:23:000000:84 до точки 93 (расстояние 92-93 = 46,97 м);
- от точки 93 на юго-запад вдоль границы земельного участка 90:23:000000:84 до точки 94 (расстояние 93-94 = 0,96 м);
- от точки 94 на юго-запад вдоль границы земельного участка 90:23:000000:84 до точки 95 (расстояние 94-95 = 5,76 м);
- от точки 95 на юго-восток вдоль границы земельного участка 90:23:000000:84 до точки 96 (расстояние 95-96 = 5,44 м);
- от точки 96 на юго-запад вдоль границы земельного участка 90:23:000000:84 до точки 97 (расстояние 96-97 = 4,65 м);
- от точки 97 на юг вдоль границы земельного участка 90:23:000000:84 до точки 98 (расстояние 97-98 = 8,79 м);
- от точки 98 на юго-запад вдоль границы земельного участка 90:23:000000:84 до точки 99 (расстояние 98-99 = 14,77 м);
- от точки 99 на запад вдоль границы земельного участка 90:23:000000:84 до точки 100 (расстояние 99-100 = 1,16 м);
- от точки 100 на юго-запад вдоль границы земельного участка 90:23:000000:84 до точки 101 (расстояние 100-101 = 17,41 м);
- от точки 101 на юго-запад вдоль границы земельного участка 90:23:000000:84 до точки 102 (расстояние 101-102 = 12,05 м);
- от точки 102 на юго-запад до границы земельного участка 90:23:000000:84 до точки 103 (расстояние 102-103 = 34,28 м);
- от точки 103 на юго-запад вдоль границы земельного участка 90:23:000000:84 до точки 104 (расстояние 103-104 = 3,96 м);
- от точки 104 на юго-запад вдоль границы земельного участка 90:23:000000:84 до точки 105 (расстояние 104-105 = 4,12 м);
- от точки 105 на юго-запад вдоль границы земельного участка 90:23:000000:84 до точки 106 (расстояние 105-106 = 29,3 м);
- от точки 106 на юго-запад вдоль границы земельного участка 90:23:000000:84 до границы территории объекта культурного наследия федерального значения «Комплекс сооружений Судакской крепости, XIV–XV века» (ансамбль), по адресу: Республика Крым, г. Судак, ул. Генуэзская крепость, д. 1 (далее - ОКН федерального значения «Комплекс сооружений Судакской крепости, XIV–XV века» (ансамбль)) до точки 107 (расстояние 106-107 = 31,28 м);
- от точки 107 на юго-восток вдоль границы территории ОКН федерального значения «Комплекс сооружений Судакской крепости, XIV–XV века» (ансамбль) до точки 108 (расстояние 107-108 = 9,23 м);



– от точки 125 на север вдоль границы территории ОКН федерального значения «Комплекс сооружений Судакской крепости, XIV–XV века» (ансамбль) до точки 126 (расстояние 125-126 = 8,3 м);

– от точки 126 на восток вдоль границы территории ОКН федерального значения «Комплекс сооружений Судакской крепости, XIV–XV века» (ансамбль) до точки 127 (расстояние 126-127 = 4,1 м);

– от точки 127 на юго-запад вдоль границы территории ОКН федерального значения «Комплекс сооружений Судакской крепости, XIV–XV века» (ансамбль) до точки 128 (расстояние 127-128 = 9 м);

– от точки 128 на юго-восток вдоль границы территории ОКН федерального значения «Комплекс сооружений Судакской крепости, XIV–XV века» (ансамбль) до точки 129 (расстояние 128-129 = 0,95 м);

– от точки 129 на восток вдоль границы территории ОКН федерального значения «Комплекс сооружений Судакской крепости, XIV–XV века» (ансамбль) до точки 130 (расстояние 129-130 = 7,99 м);

– от точки 130 на север вдоль границы территории ОКН федерального значения «Комплекс сооружений Судакской крепости, XIV–XV века» (ансамбль) до точки 131 (расстояние 130-131 = 4,61 м);

– от точки 131 на северо-восток вдоль границы территории ОКН федерального значения «Комплекс сооружений Судакской крепости, XIV–XV века» (ансамбль) до точки 132 (расстояние 131-132 = 5,81 м);

– от точки 132 на восток вдоль границы территории ОКН федерального значения «Комплекс сооружений Судакской крепости, XIV–XV века» (ансамбль) до точки 133 (расстояние 132-133 = 33,56 м);

– от точки 133 на восток вдоль границы территории ОКН федерального значения «Комплекс сооружений Судакской крепости, XIV–XV века» (ансамбль) до точки 134 (расстояние 133-134 = 11,77 м);

– от точки 134 на юг вдоль границы территории ОКН федерального значения «Комплекс сооружений Судакской крепости, XIV–XV века» (ансамбль) до точки 135 (расстояние 134-135 = 15,94 м);

– от точки 135 на восток вдоль границы территории ОКН федерального значения «Комплекс сооружений Судакской крепости, XIV–XV века» (ансамбль) до точки 136 (расстояние 135-136 = 47,02 м);

– от точки 136 на юго-восток вдоль границы территории ОКН федерального значения «Комплекс сооружений Судакской крепости, XIV–XV века» (ансамбль) до точки 137 (расстояние 136-137 = 18,93 м);

– от точки 137 на юго-восток вдоль границы территории ОКН федерального значения «Комплекс сооружений Судакской крепости, XIV–XV века» (ансамбль) до точки 138 (расстояние 137-138 = 27,17 м);

– от точки 138 на восток вдоль границы территории ОКН федерального значения «Комплекс сооружений Судакской крепости, XIV–XV века» (ансамбль) до точки 139 (расстояние 138-139 = 7,2 м);

– от точки 139 на восток вдоль границы территории ОКН федерального значения «Комплекс сооружений Судакской крепости, XIV–XV века» (ансамбль) до точки 140 (расстояние 139-140 = 2,06 м);

– от точки 140 на восток вдоль границы территории ОКН федерального значения «Комплекс сооружений Судакской крепости, XIV–XV века» (ансамбль) до точки 141 (расстояние 140-141 = 36,22 м);

– от точки 141 на север вдоль границы территории ОКН федерального значения «Комплекс сооружений Судакской крепости, XIV–XV века» (ансамбль) до точки 142 (расстояние 141-142 = 49,83 м);

– от точки 142 на восток вдоль границы территории ОКН федерального значения «Комплекс сооружений Судакской крепости, XIV–XV века» (ансамбль) до точки 143 (расстояние 142-143 = 103,99 м);

– от точки 143 на восток вдоль границы территории ОКН федерального значения «Комплекс сооружений Судакской крепости, XIV–XV века» (ансамбль) до точки 144 (расстояние 143-144 = 41,97 м);

– от точки 144 на восток вдоль границы территории ОКН федерального значения «Комплекс сооружений Судакской крепости, XIV–XV века» (ансамбль) до точки 145 (расстояние 144-145 = 27,69 м);

– от точки 145 на юго-восток вдоль границы территории ОКН федерального значения «Комплекс сооружений Судакской крепости, XIV–XV века» (ансамбль) до точки 146 (расстояние 145-146 = 69,41 м);

– от точки 146 на юг вдоль границы территории ОКН федерального значения «Комплекс сооружений Судакской крепости, XIV–XV века» (ансамбль) до точки 147 (расстояние 146-147 = 110 м);

– от точки 147 на юго-запад вдоль границы территории ОКН федерального значения «Комплекс сооружений Судакской крепости, XIV–XV века» (ансамбль) до точки 148 (расстояние 147-148 = 68,87 м);

– от точки 148 на юго-запад вдоль границы территории ОКН федерального значения «Комплекс сооружений Судакской крепости, XIV–XV века» (ансамбль) до точки 149 (расстояние 148-149 = 253,06 м);

– от точки 149 на юго-запад вдоль границы территории ОКН федерального значения «Комплекс сооружений Судакской крепости, XIV–XV века» (ансамбль) до точки 150 (расстояние 149-150 = 22,56 м);

– от точки 150 на юго-запад вдоль границы территории ОКН федерального значения «Комплекс сооружений Судакской крепости, XIV–XV века» (ансамбль) до точки 151 (расстояние 150-151 = 31,26 м);

– от точки 151 на юго-запад вдоль границы территории ОКН федерального значения «Комплекс сооружений Судакской крепости, XIV–XV века» (ансамбль) до точки 152 (расстояние 151-152 = 10 м);

– от точки 152 на юго-запад вдоль границы территории ОКН федерального значения «Комплекс сооружений Судакской крепости, XIV–XV века» (ансамбль) до точки 153 (расстояние 152-153 = 4,64 м);

– от точки 153 на юго-запад вдоль границы территории ОКН федерального значения «Комплекс сооружений Судакской крепости, XIV–XV века» (ансамбль) до точки 154 (расстояние 153-154 = 38,1 м);

– от точки 154 на юго-запад вдоль границы территории ОКН федерального значения «Комплекс сооружений Судакской крепости, XIV–XV века» (ансамбль) до точки 155 (расстояние 154-155 = 13,12 м);

– от точки 155 на юго-восток до береговой линии до точки 156 (расстояние 155-156 = 3,98 м);

– от точки 156 на северо-восток вдоль береговой линии до точки 157 (расстояние 156-157 = 31,35 м);

– от точки 157 на юго-восток вдоль береговой линии до точки 158 (расстояние 157-158 = 6,54 м);

– от точки 158 на северо-восток вдоль береговой линии до точки 159 (расстояние 158-159 = 68,6 м);

– от точки 159 на восток вдоль береговой линии до точки 160 (расстояние 159-160 = 0,02 м);

– от точки 160 на восток вдоль береговой линии до точки 161 (расстояние 160-161 = 28,81 м);

- от точки 161 на восток вдоль береговой линии до точки 162 (расстояние 161-162 = 38,07 м);
- от точки 162 на восток вдоль береговой линии до точки 163 (расстояние 162-163 = 10,53 м);
- от точки 163 на северо-восток вдоль береговой линии до точки 164 (расстояние 163-164 = 7,17 м);
- от точки 164 на север вдоль береговой линии до ОКС 90:23:010106:21 до точки 165 (расстояние 164-165 = 0,5 м);
- от точки 165 на юго-восток вдоль ОКС 90:23:010106:21 до точки 166 (расстояние 165-166 = 4,67 м);
- от точки 166 на северо-восток вдоль ОКС 90:23:010106:21 до точки 167 (расстояние 166-167 = 8,1 м);
- от точки 167 на северо-запад вдоль ОКС 90:23:010106:21 до береговой линии до точки 168 (расстояние 167-168 = 6,18 м);
- от точки 168 на север вдоль береговой линии до ОКС 90:23:010106:25 до точки 169 (расстояние 168-169 = 2,25 м);
- от точки 169 на юго-восток вдоль ОКС 90:23:010106:25 до точки 170 (расстояние 169-170 = 19,42 м);
- от точки 170 на юго-запад вдоль ОКС 90:23:010106:25 до точки 171 (расстояние 170-171 = 1,37 м);
- от точки 171 на юго-восток вдоль ОКС 90:23:010106:25 до точки 172 (расстояние 171-172 = 20,82 м);
- от точки 172 на северо-восток вдоль ОКС 90:23:010106:25 до точки 173 (расстояние 172-173 = 3,58 м);
- от точки 173 на северо-запад вдоль ОКС 90:23:010106:25 до точки 174 (расстояние 173-174 = 40,74 м);
- от точки 174 на северо-восток до восточного угла ОКС 90:23:010106:22 до точки 175 (расстояние 174-175 = 0,54 м);
- от точки 175 на северо-запад до береговой линии до точки 176 (расстояние 175-176 = 0,26 м);
- от точки 176 на север вдоль береговой линии до точки 177 (расстояние 176-177 = 18,76 м);
- от точки 177 на север вдоль береговой линии до точки 178 (расстояние 177-178 = 38,86 м);
- от точки 178 на северо-восток вдоль береговой линии до точки 179 (расстояние 178-179 = 90,04 м);
- от точки 179 на северо-восток вдоль уреза Черного моря до точки 180 (расстояние 179-180 = 17,54 м);
- от точки 180 на северо-восток вдоль уреза Черного моря до точки 181 (расстояние 180-181 = 52,77 м);
- от точки 181 на восток вдоль уреза Черного моря до точки 182 (расстояние 181-182 = 28,16 м);
- от точки 182 на восток вдоль уреза Черного моря до ОКС 90:23:010114:8 до точки 183 (расстояние 182-183 = 62,35 м);
- от точки 183 на юг вдоль ОКС 90:23:010114:8 до точки 184 (расстояние 183-184 = 39,13 м);
- от точки 184 на запад вдоль ОКС 90:23:010114:8 до точки 185 (расстояние 184-185 = 1,82 м);
- от точки 185 на юг вдоль ОКС 90:23:010114:8 до точки 186 (расстояние 185-186 = 66,71 м);

- от точки 186 на восток вдоль ОКС 90:23:010114:8 до точки 187 (расстояние 186-187 = 5,95 м);
- от точки 187 на север вдоль ОКС 90:23:010114:8 до береговой линии до точки 188 (расстояние 187-188 = 111,83 м);
- от точки 188 на восток вдоль береговой линии до точки 189 (расстояние 188-189 = 18,57 м);
- от точки 189 на восток вдоль береговой линии до ОКС 90:23:010106:50 до точки 190 (расстояние 189-190 = 124,25 м);
- от точки 190 на юг вдоль ОКС 90:23:010106:50 до точки 191 (расстояние 190-191 = 39,03 м);
- от точки 191 на восток вдоль ОКС 90:23:010106:50 до точки 192 (расстояние 191-192 = 3,53 м);
- от точки 192 на север вдоль ОКС 90:23:010106:50 до береговой линии до точки 193 (расстояние 192-193 = 38,79 м);
- от точки 193 на восток вдоль береговой линии до точки 194 (расстояние 193-194 = 17,3 м);
- от точки 194 на восток вдоль береговой линии до ОКС 90:23:010103:61 до точки 195 (расстояние 194-195 = 69,68 м);
- от точки 195 на юго-запад вдоль ОКС 90:23:010103:61 до точки 196 (расстояние 195-196 = 1,04 м);
- от точки 196 на юг вдоль ОКС 90:23:010103:61 до точки 197 (расстояние 196-197 = 33,97 м);
- от точки 197 на восток вдоль ОКС 90:23:010103:61 до точки 198 (расстояние 197-198 = 3,5 м);
- от точки 198 на север вдоль ОКС 90:23:010103:61 до точки 199 (расстояние 198-199 = 34,18 м);
- от точки 199 на северо-запад вдоль ОКС 90:23:010103:61 до береговой линии до точки 200 (расстояние 199-200 = 0,73 м);
- от точки 200 на восток вдоль береговой линии до ОКС 90:23:010103:70 до точки 201 (расстояние 200-201 = 15,74 м);
- от точки 201 на юг вдоль ОКС 90:23:010103:70 до точки 202 (расстояние 201-202 = 8,76 м);
- от точки 202 на восток вдоль ОКС 90:23:010103:70 до точки 203 (расстояние 202-203 = 3,19 м);
- от точки 203 на север вдоль ОКС 90:23:010103:70 до береговой линии до точки 204 (расстояние 203-204 = 8,8 м);
- от точки 204 на восток вдоль береговой линии до ОКС 90:23:010103:60 до точки 205 (расстояние 204-205 = 68,65 м);
- от точки 205 на юг вдоль ОКС 90:23:010103:60 до точки 206 (расстояние 205-206 = 1,37 м);
- от точки 206 на юго-запад вдоль ОКС 90:23:010103:60 до точки 207 (расстояние 206-207 = 1,31 м);
- от точки 207 на юг вдоль ОКС 90:23:010103:60 до точки 208 (расстояние 207-208 = 34,6 м);
- от точки 208 на восток вдоль ОКС 90:23:010103:60 до точки 209 (расстояние 208-209 = 3,5 м);
- от точки 209 на север вдоль ОКС 90:23:010103:60 до точки 210 (расстояние 209-210 = 33,6 м);
- от точки 210 на север вдоль ОКС 90:23:010103:60 до точки 211 (расстояние 210-211 = 1,03 м);

- от точки 211 на север вдоль ОКС 90:23:010103:60 до точки 212 (расстояние 211-212 = 1,09 м);
- от точки 212 на север вдоль ОКС 90:23:010103:60 до береговой линии до точки 213 (расстояние 212-213 = 1,41 м);
- от точки 213 на восток вдоль береговой линии до точки 214 (расстояние 213-214 = 14,53 м);
- от точки 214 на восток вдоль береговой линии до ОКС 90:23:010103:63 до точки 215 (расстояние 214-215 = 69,32 м);
- от точки 215 на юг вдоль ОКС 90:23:010103:63 до точки 216 (расстояние 215-216 = 33,61 м);
- от точки 216 на восток вдоль ОКС 90:23:010103:63 до точки 217 (расстояние 216-217 = 3,5 м);
- от точки 217 на север вдоль ОКС 90:23:010103:63 до береговой линии до точки 218 (расстояние 217-218 = 33,6 м);
- от точки 218 на север до границы земельного участка 90:23:010103:13 до точки 219 (расстояние 218-219 = 35,35 м);
- от точки 219 на запад вдоль границы земельного участка 90:23:010103:13 до точки 220 (расстояние 219-220 = 47,9 м);
- от точки 220 на запад вдоль границы земельного участка 90:23:010103:13 до точки 221 (расстояние 220-221 = 115,39 м);
- от точки 221 на запад вдоль границы земельного участка 90:23:010103:13 до точки 222 (расстояние 221-222 = 7,19 м);
- от точки 222 на запад вдоль границы земельного участка 90:23:010103:13 до точки 223 (расстояние 222-223 = 97,88 м);
- от точки 223 на запад вдоль границы земельного участка 90:23:010103:13 до точки 224 (расстояние 223-224 = 5,68 м);
- от точки 224 на запад вдоль границы земельного участка 90:23:010103:13 до точки 225 (расстояние 224-225 = 12,57 м);
- от точки 225 на юг вдоль границы земельного участка 90:23:000000:86 до точки 226 (расстояние 225-226 = 2,69 м);
- от точки 226 на юг до точки 227 (расстояние 226-227 = 2,65 м);
- от точки 227 на запад до юго-восточного угла земельного участка 90:23:010106:37 до точки 228 (расстояние 227-228 = 27,82 м);
- от точки 228 на запад вдоль границы земельного участка 90:23:010106:37 до точки 229 (расстояние 228-229 = 18,7 м);
- от точки 229 на северо-запад вдоль границы земельного участка 90:23:010106:37 до точки 230 (расстояние 229-230 = 6,5 м);
- от точки 230 на север вдоль границы земельного участка 90:23:010106:37 до точки 231 (расстояние 230-231 = 8,36 м);
- от точки 231 на север до северной границы земельного участка 90:23:010106:38 до точки 232 (расстояние 231-232 = 57,91 м);
- от точки 232 на северо-восток вдоль границы земельного участка 90:23:010106:38 до точки 233 (расстояние 232-233 = 3,92 м);
- от точки 233 на северо-восток вдоль границы земельного участка 90:23:010106:111 до точки 234 (расстояние 233-234 = 0,42 м);
- от точки 234 на северо-восток вдоль границы земельного участка 90:23:010106:324 до точки 235 (расстояние 234-235 = 8,58 м);
- от точки 235 на юго-восток до проезжей части ул. Ушакова до точки 236 (расстояние 235-236 = 22,74 м);
- от точки 236 на юго-восток вдоль ул. Ушакова до точки 237 (расстояние 236-237 = 14,45 м);

- от точки 237 на северо-восток через проезжую часть ул. Ушакова до точки 238 (расстояние 237-238 = 1,44 м);
- от точки 238 на северо-восток через проезжую часть ул. Ушакова до границы земельного участка 90:23:010103:13 до точки 239 (расстояние 238-239 = 7,24 м);
- от точки 239 на северо-запад вдоль границы земельного участка 90:23:010103:13 до точки 240 (расстояние 239-240 = 72,74 м);
- от точки 240 на север вдоль границы земельного участка 90:23:010103:13 до точки 241 (расстояние 240-241 = 2,16 м);
- от точки 241 на север вдоль границы земельного участка 90:23:010103:13 до точки 242 (расстояние 241-242 = 6,57 м);
- от точки 242 на северо-восток вдоль границы земельного участка 90:23:010103:13 до точки 243 (расстояние 242-243 = 18,06 м);
- от точки 243 на запад через проезжую часть ул. Ушакова до забора до точки 244 (расстояние 243-244 = 7,74 м);
- от точки 244 на северо-запад вдоль забора до точки 245 (расстояние 244-245 = 13,01 м);
- от точки 245 на юго-запад вдоль забора до точки 246 (расстояние 245-246 = 3,5 м);
- от точки 246 на юг через проезд до забора до точки 247 (расстояние 246-247 = 8,44 м);
- от точки 247 на юго-запад вдоль забора до точки 248 (расстояние 247-248 = 3,53 м);
- от точки 248 на юго-запад вдоль забора до точки 249 (расстояние 248-249 = 15,49 м);
- от точки 249 на юго-запад вдоль забора до точки 250 (расстояние 249-250 = 6,02 м);
- от точки 250 на юг вдоль забора до точки 251 (расстояние 250-251 = 8,68 м);
- от точки 251 на юг вдоль деревянного строения до точки 252 (расстояние 251-252 = 5,95 м);
- от точки 252 на запад до угла каменного здания до точки 253 (расстояние 252-253 = 3,73 м);
- от точки 253 на запад вдоль фасада здания до северо-восточного угла земельного участка 90:23:010106:19 до точки 254 (расстояние 253-254 = 1,6 м);
- от точки 254 на запад вдоль границы земельного участка 90:23:010106:19 до точки 255 (расстояние 254-255 = 3,77 м);
- от точки 255 на юг до угла руинированного здания до точки 256 (расстояние 255-256 = 31,69 м);
- от точки 256 на юг вдоль фасада руинированного здания до точки 257 (расстояние 256-257 = 21,41 м);
- от точки 257 на юго-восток вдоль фасада руинированного здания до точки 258 (расстояние 257-258 = 18,21 м);
- от точки 258 на юг до ул. Набережная до точки 259 (расстояние 258-259 = 20,68 м);
- от точки 259 на запад вдоль ул. Набережная до точки 260 (расстояние 259-260 = 11,8 м);
- от точки 260 на запад вдоль ул. Набережная до точки 261 (расстояние 260-261 = 28,8 м);
- от точки 261 на запад вдоль ул. Набережная до точки 262 (расстояние 261-262 = 0,91 м);
- от точки 262 на запад вдоль ул. Набережная до точки 263 (расстояние 262-263 = 4,4 м);
- от точки 263 на запад вдоль ул. Набережная до точки 264 (расстояние 263-264 = 13,35 м);
- от точки 264 на запад вдоль ул. Набережная до точки 265 (расстояние 264-265 = 6,63 м);
- от точки 265 на запад вдоль ул. Набережная до пересечения с ул. Морская до точки 266 (расстояние 265-266 = 13,77 м);
- от точки 266 на запад через проезжую часть ул. Морская до пересечения с ул. Набережная до точки 267 (расстояние 266-267 = 7,05 м);
- от точки 267 на запад вдоль ул. Набережная до точки 268 (расстояние 267-268 = 31,65 м);

- от точки 268 на запад вдоль ул. Набережная до точки 269 (расстояние 268-269 = 29,92 м);
- от точки 269 на запад вдоль ул. Набережная до проезда до точки 270 (расстояние 269-270 = 29,46 м);
- от точки 270 на юг через проезд до точки 271 (расстояние 270-271 = 10,03 м);
- от точки 271 на юго-запад вдоль ул. Набережная до точки 272 (расстояние 271-272 = 26,79 м);
- от точки 272 на северо-запад вверх по склону до точки 273 (расстояние 272-273 = 5,84 м);
- от точки 273 на северо-запад вверх по склону до точки 274 (расстояние 273-274 = 11,2 м);
- от точки 274 на северо-восток вдоль склона до точки 275 (расстояние 274-275 = 24,47 м);
- от точки 275 на северо-восток вдоль склона до точки 276 (расстояние 275-276 = 6,21 м);
- от точки 276 на северо-восток вдоль склона до проезда до точки 277 (расстояние 276-277 = 4,47 м);
- от точки 277 на север вдоль проезда до точки 278 (расстояние 277-278 = 4,72 м);
- от точки 278 на северо-восток вдоль проезда до точки 279 (расстояние 278-279 = 3,08 м);
- от точки 279 на северо-восток вдоль проезда до точки 280 (расстояние 279-280 = 6,37 м);
- от точки 280 на восток вдоль проезда до точки 281 (расстояние 280-281 = 10,21 м);
- от точки 281 на северо-восток вдоль проезда до точки 282 (расстояние 281-282 = 5,3 м);
- от точки 282 на северо-восток вдоль проезда до точки 283 (расстояние 282-283 = 17,18 м);
- от точки 283 на северо-запад вверх по склону до точки 284 (расстояние 283-284 = 13,95 м);
- от точки 284 на север вдоль склона до точки 285 (расстояние 284-285 = 16,99 м);
- от точки 285 на север вдоль склона до точки 286 (расстояние 285-286 = 19,83 м);
- от точки 286 на северо-восток вниз по склону до подпорной стены до точки 287 (расстояние 286-287 = 4,91 м);
- от точки 287 на север вдоль подпорной стены до точки 288 (расстояние 287-288 = 64,86 м);
- от точки 288 на северо-восток вдоль подпорной стены до точки 289 (расстояние 288-289 = 3,13 м);
- от точки 289 на северо-восток вдоль подпорной стены до точки 290 (расстояние 289-290 = 3,05 м);
- от точки 290 на северо-запад вдоль границы земельного участка 90:23:010107:52 до точки 291 (расстояние 290-291 = 16,78 м);
- от точки 291 на северо-запад до подпорной стены до точки 292 (расстояние 291-292 = 9,32 м);
- от точки 292 на северо-запад вдоль склона до угла здания до точки 293 (расстояние 292-293 = 26,61 м);
- от точки 293 на запад до юго-восточного угла земельного участка 90:23:010107:5 до точки 294 (расстояние 293-294 = 8,65 м);
- от точки 294 на запад вдоль границы земельного участка 90:23:010107:5 до точки 295 (расстояние 294-295 = 9,08 м);
- от точки 295 на северо-запад вдоль границы земельного участка 90:23:010107:5 до точки 296 (расстояние 295-296 = 1,88 м);

- от точки 296 на север до ограждения участка до точки 297 (расстояние 296-297 = 4,48 м);
- от точки 297 на север вдоль ограждения до точки 298 (расстояние 297-298 = 9,68 м);
- от точки 298 на северо-восток вдоль ограждения до точки 299 (расстояние 298-299 = 13,93 м);
- от точки 299 на северо-восток вдоль газового трубопровода до подпорной стены до точки 300 (расстояние 299-300 = 20,94 м);
- от точки 300 на восток вдоль подпорной стены до точки 301 (расстояние 300-301 = 1,24 м);
- от точки 301 на восток вдоль подпорной стены до точки 302 (расстояние 301-302 = 5,01 м);
- от точки 302 на северо-восток вдоль подпорной стены до точки 303 (расстояние 302-303 = 4,98 м);
- от точки 303 на восток вдоль ул. Морская до точки 304 (расстояние 303-304 = 12,25 м);
- от точки 304 на северо-восток через проезжую часть ул. Морская до границы земельного участка 90:23:010107:35 до точки 305 (расстояние 304-305 = 7,21 м);
- от точки 305 на северо-запад вдоль границы земельного участка 90:23:010107:35 до точки 306 (расстояние 305-306 = 3,64 м);
- от точки 306 на северо-восток вдоль границы земельного участка 90:23:010107:35 до точки 307 (расстояние 306-307 = 9,47 м);
- от точки 307 на северо-восток вдоль ул. Морская до точки 308 (расстояние 307-308 = 13,86 м);
- от точки 308 на запад через проезжую часть ул. Морская до подпорной стены до точки 309 (расстояние 308-309 = 13,26 м);
- от точки 309 на северо-запад вдоль подпорной стены до точки 310 (расстояние 309-310 = 5,07 м);
- от точки 310 на север вдоль подпорной стены до точки 311 (расстояние 310-311 = 17,86 м);
- от точки 311 на север вдоль подпорной стены до точки 312 (расстояние 311-312 = 19,14 м);
- от точки 312 на север вдоль подпорной стены до точки 313 (расстояние 312-313 = 27,26 м);
- от точки 313 на восток вдоль подпорной стены до границы земельного участка 90:23:010107:18 до точки 314 (расстояние 313-314 = 4,49 м);
- от точки 314 на север вдоль подпорной стены до границы земельного участка 90:23:010107:18 до точки 315 (расстояние 314-315 = 15,12 м);
- от точки 315 на запад вдоль границы земельного участка 90:23:010107:18 до точки 316 (расстояние 315-316 = 6,5 м);
- от точки 316 на запад вдоль границы земельного участка 90:23:010108:111 до точки 317 (расстояние 316-317 = 8,29 м);
- от точки 317 на юг вдоль верхней бровки скалы до точки 318 (расстояние 317-318 = 12,45 м);
- от точки 318 на юг вдоль верхней бровки скалы до точки 319 (расстояние 318-319 = 12,62 м);
- от точки 319 на юго-запад вдоль верхней бровки скалы до точки 320 (расстояние 319-320 = 22,34 м);
- от точки 320 на юго-запад вдоль верхней бровки скалы до границы земельного участка 90:23:010108:159 до точки 321 (расстояние 320-321 = 10,67 м);
- от точки 321 на запад вдоль границы земельного участка 90:23:010108:159 до точки 322 (расстояние 321-322 = 14,7 м);

- от точки 322 на запад через проход до границы земельного участка 90:23:010108:284 до точки 323 (расстояние 322-323 = 4,53 м);
- от точки 323 на юг вдоль границы земельного участка 90:23:010108:284 до точки 324 (расстояние 323-324 = 6,53 м);
- от точки 324 на юг вдоль границы земельного участка 90:23:010108:284 до точки 325 (расстояние 324-325 = 18,24 м);
- от точки 325 на юго-запад вдоль дорожки до точки 326 (расстояние 325-326 = 28,76 м);
- от точки 326 на запад вдоль проезда до точки 327 (расстояние 326-327 = 27,32 м);
- от точки 327 на запад через проезд до ограждения территории домовладения ул. Рыбачья, 5 до точки 328 (расстояние 327-328 = 9,15 м);
- от точки 328 на запад вдоль ограждения территории домовладения ул. Рыбачья, 5 до точки 329 (расстояние 328-329 = 9,69 м);
- от точки 329 на юг вдоль ограждения территории домовладения ул. Рыбачья, 5 до точки 330 (расстояние 329-330 = 5,46 м);
- от точки 330 на юг до северо-восточного угла земельного участка 90:23:010108:146 до точки 331 (расстояние 330-331 = 10,35 м);
- от точки 331 на юг вдоль границы земельного участка 90:23:010108:146 до точки 332 (расстояние 331-332 = 2,5 м);
- от точки 332 на юг вдоль границы земельного участка 90:23:010108:146 до точки 333 (расстояние 332-333 = 22,45 м);
- от точки 333 на запад вдоль границы земельного участка 90:23:010108:146 до точки 334 (расстояние 333-334 = 19,67 м);
- от точки 334 на запад до юго-восточного угла земельного участка 90:23:010108:15 до точки 335 (расстояние 334-335 = 16 м);
- от точки 335 на запад вдоль забора до точки 336 (расстояние 335-336 = 15,49 м);
- от точки 336 на запад вдоль забора до точки 337 (расстояние 336-337 = 6,19 м);
- от точки 337 на северо-запад вдоль забора до юго-восточного угла земельного участка 90:23:010108:70 до точки 338 (расстояние 337-338 = 8,41 м);
- от точки 338 на запад вдоль границы земельного участка 90:23:010108:70 до точки 339 (расстояние 338-339 = 16,08 м);
- от точки 339 на запад вдоль границы земельного участка 90:23:010108:170 до точки 340 (расстояние 339-340 = 14,05 м);
- от точки 340 на запад вдоль забора до точки 341 (расстояние 340-341 = 11,62 м);
- от точки 341 на запад вдоль забора до точки 342 (расстояние 341-342 = 5,42 м);
- от точки 342 на северо-запад вдоль забора до точки 343 (расстояние 342-343 = 10,41 м);
- от точки 343 на юго-запад через проезд до границы земельного участка 90:23:010108:29 до точки 344 (расстояние 343-344 = 3,62 м);
- от точки 344 на юго-запад вдоль границы земельного участка 90:23:010108:29 до точки 345 (расстояние 344-345 = 0,81 м);
- от точки 345 на юг вдоль забора до точки 346 (расстояние 345-346 = 5,09 м);
- от точки 346 на юг вдоль забора до точки 347 (расстояние 346-347 = 10,43 м);
- от точки 347 на юг вдоль забора до границы земельного участка 90:23:010108:29 до точки 348 (расстояние 347-348 = 4,15 м);
- от точки 348 на запад вдоль границы земельного участка 90:23:010108:29 до точки 349 (расстояние 348-349 = 2,33 м);
- от точки 349 на запад вдоль границы земельного участка 90:23:010108:29 до точки 350 (расстояние 349-350 = 8,27 м);
- от точки 350 на юг вдоль забора до точки 351 (расстояние 350-351 = 10,76 м);
- от точки 351 на юго-запад вдоль забора до точки 352 (расстояние 351-352 = 5,51 м);

- от точки 352 на юго-запад вдоль забора до границы земельного участка 90:23:010108:163 до точки 353 (расстояние 352-353 = 4,25 м);
- от точки 353 на запад до угла здания до точки 354 (расстояние 353-354 = 32,96 м);
- от точки 354 на северо-запад до западной границы земельного участка 90:23:010108:263 до точки 355 (расстояние 354-355 = 21,31 м);
- от точки 355 на северо-восток вдоль границы земельного участка 90:23:010108:263 до точки 356 (расстояние 355-356 = 20,46 м);
- от точки 356 на север вдоль границы земельного участка 90:23:010108:10 до точки 357 (расстояние 356-357 = 23,26 м);
- от точки 357 на юго-восток вдоль границы земельного участка 90:23:010108:10 до точки 358 (расстояние 357-358 = 16,27 м);
- от точки 358 на восток через проезд до ограждения территории домовладения ул. Рыбачья, 21 до точки 359 (расстояние 358-359 = 14,2 м);
- от точки 359 на север вдоль ограждения территории домовладения ул. Рыбачья, 21 до точки 360 (расстояние 359-360 = 4,02 м);
- от точки 360 на север вдоль ограждения территории домовладения ул. Рыбачья, 21 до точки 361 (расстояние 360-361 = 5,73 м);
- от точки 361 на северо-восток вдоль ограждения территории домовладения ул. Рыбачья, 21 до точки 362 (расстояние 361-362 = 37,42 м);
- от точки 362 на восток вдоль ограждения территории домовладения ул. Рыбачья, 21 до точки 363 (расстояние 362-363 = 14,2 м);
- от точки 363 на север вдоль ограждения территории домовладения ул. Рыбачья, 19 до точки 364 (расстояние 363-364 = 6,71 м);
- от точки 364 на восток вдоль ограждения территории домовладения ул. Рыбачья, 19 до точки 365 (расстояние 364-365 = 14,81 м);
- от точки 365 на север через проезжую часть ул. Рыбачья до юго-западного угла земельного участка 90:23:010108:13 до точки 366 (расстояние 365-366 = 15,18 м);
- от точки 366 на север вдоль границы земельного участка 90:23:010108:13 до точки 367 (расстояние 366-367 = 16,35 м);
- от точки 367 на север вдоль границы земельного участка 90:23:010108:14 до точки 368 (расстояние 367-368 = 9,15 м);
- от точки 368 на северо-восток вдоль границы земельного участка 90:23:010108:255 до точки 369 (расстояние 368-369 = 5,08 м);
- от точки 369 на восток вдоль границы земельного участка 90:23:010108:255 до точки 370 (расстояние 369-370 = 4,73 м);
- от точки 370 на северо-восток до юго-западного угла земельного участка 90:23:010108:191 до точки 371 (расстояние 370-371 = 5,25 м);
- от точки 371 на северо-восток вдоль границы земельного участка 90:23:010108:191 до точки 372 (расстояние 371-372 = 18,22 м);
- от точки 372 на северо-восток вдоль границы земельного участка 90:23:010108:204 до точки 373 (расстояние 372-373 = 11,91 м);
- от точки 373 на восток вдоль границы земельного участка 90:23:010108:204 до точки 374 (расстояние 373-374 = 31,88 м);
- от точки 374 на восток вдоль границы земельного участка 90:23:010108:1680 до точки 375 (расстояние 374-375 = 35,21 м);
- от точки 375 на восток вдоль границы земельного участка 90:23:010108:1658 до точки 376 (расстояние 375-376 = 35,12 м);
- от точки 376 на восток вдоль границы земельного участка 90:23:010108:268 до точки 377 (расстояние 376-377 = 30,86 м);
- от точки 377 на север до точки 378 (расстояние 377-378 = 10,25 м);
- от точки 378 на север вдоль автостоянки до точки 379 (расстояние 378-379 = 58,64 м);

- от точки 379 на восток до проезда до точки 380 (расстояние 379-380 = 34,54 м);
- от точки 380 на северо-запад вдоль проезда до точки 381 (расстояние 380-381 = 66,68 м);
- от точки 381 на восток до западного угла земельного участка 90:23:010108:268 до точки 382 (расстояние 381-382 = 6,44 м);
- от точки 382 на северо-восток вдоль границы земельного участка 90:23:010108:268 до точки 383 (расстояние 382-383 = 27,1 м);
- от точки 383 на северо-восток вдоль границы земельного участка 90:23:010108:268 до точки 384 (расстояние 383-384 = 6,77 м);
- от точки 384 на северо-запад через проезжую часть ул. Шоссе Туристов вдоль арочного перехода газового трубопровода до точки 385 (расстояние 384-385 = 30,41 м);
- от точки 385 на запад вдоль газового трубопровода до точки 1 (расстояние 385-1 = 16,47 м).

#### Внутренний контур 1:

- Точка 386 расположена на юго-западном углу границ территории объекта культурного наследия регионального значения «Особняк, начало XX века», по адресу: Республика Крым, г. Судак, ул. Набережная, 11, литеры «А», «а-2», «а1» (далее - ОКН регионального значения «Особняк, начало XX века»), далее граница следует по часовой стрелке от точки 386 на север вдоль границы территории ОКН регионального значения «Особняк, начало XX века» до точки 387 (расстояние 386-387 = 52 м);
- от точки 387 на запад вдоль границы территории ОКН регионального значения «Особняк, начало XX века» до точки 388 (расстояние 387-388 = 8,99 м);
- от точки 388 на северо-запад вдоль границы территории ОКН регионального значения «Особняк, начало XX века» до точки 389 (расстояние 388-389 = 12 м);
- от точки 389 на север вдоль границы территории ОКН регионального значения «Особняк, начало XX века» до точки 390 (расстояние 389-390 = 17,59 м);
- от точки 390 на восток вдоль границы территории ОКН регионального значения «Особняк, начало XX века» до точки 391 (расстояние 390-391 = 1 м);
- от точки 391 на восток вдоль границы территории ОКН регионального значения «Особняк, начало XX века» до точки 392 (расстояние 391-392 = 19,84 м);
- от точки 392 на юго-восток вдоль границы территории ОКН регионального значения «Особняк, начало XX века» до точки 393 (расстояние 392-393 = 6,75 м);
- от точки 393 на юг вдоль границы территории ОКН регионального значения «Особняк, начало XX века» до точки 394 (расстояние 393-394 = 12,99 м);
- от точки 394 на юг вдоль границы территории ОКН регионального значения «Особняк, начало XX века» до точки 395 (расстояние 394-395 = 3,59 м);
- от точки 395 на юг вдоль границы территории ОКН регионального значения «Особняк, начало XX века» до точки 396 (расстояние 395-396 = 4,29 м);
- от точки 396 на юг вдоль границы территории ОКН регионального значения «Особняк, начало XX века» до точки 397 (расстояние 396-397 = 1,82 м);
- от точки 397 на запад вдоль границы территории ОКН регионального значения «Особняк, начало XX века» до точки 398 (расстояние 397-398 = 2 м);
- от точки 398 на юг вдоль границы территории ОКН регионального значения «Особняк, начало XX века» до точки 399 (расстояние 398-399 = 43,71 м);
- от точки 399 на юго-запад вдоль границы территории ОКН регионального значения «Особняк, начало XX века» до точки 400 (расстояние 399-400 = 0,28 м);
- от точки 400 на юг вдоль границы территории ОКН регионального значения «Особняк, начало XX века» до точки 401 (расстояние 400-401 = 7,76 м);
- от точки 401 на запад вдоль границы территории ОКН регионального значения «Особняк, начало XX века» до точки 386 (расстояние 401-386 = 3,44 м).

### Внутренний контур 2:

- Точка 402 расположена на юго-восточном углу границ территории объекта культурного наследия регионального значения «Фонтан, начало XIX века», по адресу: Республика Крым, г. Судак, ул. Приморская, между домами № 14-16 (далее - ОКН регионального значения «Фонтан, начало XIX века»), далее граница следует по часовой стрелке от точки 402 на запад вдоль границ территории ОКН регионального значения «Фонтан, начало XIX века» до точки 403 (расстояние 402-403 = 12,9 м);
- от точки 403 на северо-восток вдоль границ территории ОКН регионального значения «Фонтан, начало XIX века» до точки 404 (расстояние 403-404 = 1,23 м);
- от точки 404 на север вдоль границ территории ОКН регионального значения «Фонтан, начало XIX века» до точки 405 (расстояние 404-405 = 0,6 м);
- от точки 405 на восток вдоль границ территории ОКН регионального значения «Фонтан, начало XIX века» до точки 406 (расстояние 405-406 = 12,29 м);
- от точки 406 на юг вдоль границ территории ОКН регионального значения «Фонтан, начало XIX века» до точки 402 (расстояние 406-402 = 1,68 м).

### Внутренний контур 3:

- Точка 407 расположена на северо-восточном углу границ территории объекта культурного наследия регионального значения «Кирха, XIX век», по адресу: Республика Крым, г. Судак, ул. Приморская, 13, далее граница следует по часовой стрелке от точки 407 на юг вдоль границ территории объекта культурного наследия регионального значения «Кирха, XIX век», по адресу: Республика Крым, г. Судак, ул. Приморская, 13 до точки 408 (расстояние 407-408 = 24 м);
- от точки 408 на юг вдоль границ территории объекта культурного наследия федерального значения «Церковь, X век», по адресу: Республика Крым, г. Судак, ул. Приморская, д. 13 до точки 409 (расстояние 408-409 = 12,42 м);
- от точки 409 на юго-запад вдоль границ территории объекта культурного наследия федерального значения «Церковь, X век», по адресу: Республика Крым, г. Судак, ул. Приморская, д. 13 до точки 410 (расстояние 409-410 = 17,99 м);
- от точки 410 на запад вдоль границ территории объекта культурного наследия федерального значения «Церковь, X век», по адресу: Республика Крым, г. Судак, ул. Приморская, д. 13 до точки 411 (расстояние 410-411 = 25,58 м);
- от точки 411 на север вдоль границ территории объекта культурного наследия федерального значения «Церковь, X век», по адресу: Республика Крым, г. Судак, ул. Приморская, д. 13 до точки 412 (расстояние 411-412 = 22,78 м);
- от точки 412 на север вдоль границ территории объекта культурного наследия регионального значения «Кирха, XIX век», по адресу: Республика Крым, г. Судак, ул. Приморская, 13 до точки 413 (расстояние 412-413 = 24,07 м);
- от точки 413 на восток вдоль границ территории объекта культурного наследия регионального значения «Кирха, XIX век», по адресу: Республика Крым, г. Судак, ул. Приморская, 13 до точки 407 (расстояние 413-407 = 42,65 м).

### Внутренний контур 4:

- Точка 414 расположена на северо-западном углу земельного участка 90:23:010108:248, далее граница следует по часовой стрелке от точки 414 на восток вдоль границы земельного участка 90:23:010108:248 до точки 415 (расстояние 414-415 = 10,55 м);
- от точки 415 на север до точки 416 (расстояние 415-416 = 1,74 м);
- от точки 416 на восток вдоль ул. Приморская (нечетная сторона) до точки 417 (расстояние 416-417 = 20,68 м);
- от точки 417 на восток вдоль ул. Приморская (нечетная сторона) до точки 418 (расстояние 417-418 = 2,53 м);

- от точки 418 на восток вдоль ул. Приморская (нечетная сторона) до северо-восточного угла земельного участка 90:23:010108:246 до точки 419 (расстояние 418-419 = 27,85 м);
- от точки 419 на юг вдоль границы земельного участка 90:23:010108:246 до точки 420 (расстояние 419-420 = 11,98 м);
- от точки 420 на юго-восток вдоль границы земельного участка 90:23:010108:246 до точки 421 (расстояние 420-421 = 6,71 м);
- от точки 421 на восток до проезжей части до точки 422 (расстояние 421-422 = 8,1 м);
- от точки 422 на восток вдоль проезжей части въезда на автостоянку до точки 423 (расстояние 422-423 = 5,81 м);
- от точки 423 на юго-восток вдоль проезжей части въезда на автостоянку до точки 424 (расстояние 423-424 = 12,29 м);
- от точки 424 на юго-восток вдоль проезжей части въезда на автостоянку до точки 425 (расстояние 424-425 = 5,65 м);
- от точки 425 на юго-запад вдоль фасада здания до точки 426 (расстояние 425-426 = 11,25 м);
- от точки 426 на юг до северо-восточного угла земельного участка 90:23:010108:325 до точки 427 (расстояние 426-427 = 7,48 м);
- от точки 427 на юг вдоль границы земельного участка 90:23:010108:325 до точки 428 (расстояние 427-428 = 6,45 м);
- от точки 428 на запад вдоль границы земельного участка 90:23:010108:325 до точки 429 (расстояние 428-429 = 2,63 м);
- от точки 429 на юг вдоль границы земельного участка 90:23:010108:181 до точки 430 (расстояние 429-430 = 15,82 м);
- от точки 430 на юг вдоль границы земельного участка 90:23:010108:181 до точки 431 (расстояние 430-431 = 2,89 м);
- от точки 431 на юго-запад вдоль границы земельного участка 90:23:010108:181 до точки 432 (расстояние 431-432 = 2,89 м);
- от точки 432 на запад до юго-восточного угла здания до точки 433 (расстояние 432-433 = 11,36 м);
- от точки 433 на запад вдоль фасада здания до точки 434 (расстояние 433-434 = 10,77 м);
- от точки 434 на запад вдоль фасада здания до границы земельного участка 90:23:010108:27 до точки 435 (расстояние 434-435 = 15,11 м);
- от точки 435 на северо-запад вдоль границы земельного участка 90:23:010108:27 до точки 436 (расстояние 435-436 = 6,86 м);
- от точки 436 на северо-запад вдоль границы земельного участка 90:23:010108:27 до точки 437 (расстояние 436-437 = 3,37 м);
- от точки 437 на северо-запад вдоль границы земельного участка 90:23:010108:27 до точки 438 (расстояние 437-438 = 5,15 м);
- от точки 438 на северо-запад до юго-западного угла земельного участка 90:23:010108:7 до точки 439 (расстояние 438-439 = 6,87 м);
- от точки 439 на северо-запад вдоль границы земельного участка 90:23:010108:7 до точки 440 (расстояние 439-440 = 3,15 м);
- от точки 440 на северо-запад вдоль границы земельного участка 90:23:010108:7 до точки 441 (расстояние 440-441 = 3,65 м);
- от точки 441 на северо-запад вдоль ул. Генуэзская крепость до юго-западного угла земельного участка 90:23:010108:248 до точки 442 (расстояние 441-442 = 17,51 м);
- от точки 442 на северо-запад вдоль границы земельного участка 90:23:010108:248 до точки 443 (расстояние 442-443 = 13,42 м);
- от точки 443 на северо-запад вдоль границы земельного участка 90:23:010108:248 до точки 444 (расстояние 443-444 = 3,46 м);

- от точки 444 на северо-запад вдоль границы земельного участка 90:23:010108:248 до точки 445 (расстояние 444-445 = 5,57 м);
- от точки 445 на северо-запад вдоль границы земельного участка 90:23:010108:248 до точки 414 (расстояние 445-414 = 11,02 м).

### **Текстовое описание границ ЕОЗ (2)**

- Точка 446 расположена на подпорной стене, расположенной на границе территории объекта культурного наследия федерального значения «Комплекс сооружений Судакской крепости, XIV–XV века» (ансамбль), по адресу: Республика Крым, г. Судак, ул. Генуэзская крепость, д. 1 (далее - ОКН федерального значения «Комплекс сооружений Судакской крепости, XIV–XV века» (ансамбль)), далее граница следует против часовой стрелки от точки 446 на запад вдоль границы территории ОКН федерального значения «Комплекс сооружений Судакской крепости, XIV–XV века» (ансамбль) до точки 447 (расстояние 446-447 = 54,81 м);
- от точки 447 на юг вдоль границы территории ОКН федерального значения «Комплекс сооружений Судакской крепости, XIV–XV века» (ансамбль) до точки 448 (расстояние 447-448 = 17,58 м);
- от точки 448 на юго-запад вдоль границы территории ОКН федерального значения «Комплекс сооружений Судакской крепости, XIV–XV века» (ансамбль) до точки 449 (расстояние 448-449 = 5,06 м);
- от точки 449 на запад вдоль границы территории ОКН федерального значения «Комплекс сооружений Судакской крепости, XIV–XV века» (ансамбль) до точки 450 (расстояние 449-450 = 66,68 м);
- от точки 450 на юг вдоль границы территории ОКН федерального значения «Комплекс сооружений Судакской крепости, XIV–XV века» (ансамбль) до точки 451 (расстояние 450-451 = 15,29 м);
- от точки 451 на запад вдоль границы территории ОКН федерального значения «Комплекс сооружений Судакской крепости, XIV–XV века» (ансамбль) до точки 452 (расстояние 451-452 = 30,49 м);
- от точки 452 на север вдоль границы территории ОКН федерального значения «Комплекс сооружений Судакской крепости, XIV–XV века» (ансамбль) до точки 453 (расстояние 452-453 = 149,07 м);
- от точки 453 на север вдоль границы территории ОКН федерального значения «Комплекс сооружений Судакской крепости, XIV–XV века» (ансамбль) до точки 454 (расстояние 453-454 = 17,96 м);
- от точки 454 на восток вдоль границы территории ОКН федерального значения «Комплекс сооружений Судакской крепости, XIV–XV века» (ансамбль) до точки 455 (расстояние 454-455 = 38,94 м);
- от точки 455 на запад вдоль границы парка-памятника садово-паркового искусства регионального значения Республики Крым «Парк санатория «Сокол» (далее - «Парк санатория «Сокол») до точки 456 (расстояние 455-456 = 28,44 м);
- от точки 456 на запад вдоль границы «Парка санатория «Сокол» до точки 457 (расстояние 456-457 = 4,16 м);
- от точки 457 на запад вдоль границы «Парка санатория «Сокол» до точки 458 (расстояние 457-458 = 2,91 м);
- от точки 458 на северо-запад вдоль границы «Парка санатория «Сокол» до точки 459 (расстояние 458-459 = 2,95 м);
- от точки 459 на запад до угла здания до точки 460 (расстояние 459-460 = 20,82 м);
- от точки 460 на северо-запад вдоль проезда до угла здания до точки 461 (расстояние 460-461 = 29,47 м);
- от точки 461 на север вдоль проезда до пересечения с ул. Приморская до точки 462 (расстояние 461-462 = 14,59 м);

- от точки 462 на запад вдоль проезжей части ул. Приморская до подпорной стены до точки 463 (расстояние 462-463 = 23,02 м);
- от точки 463 на запад вдоль подпорной стены до точки 464 (расстояние 463-464 = 3,64 м);
- от точки 464 на запад вдоль подпорной стены до точки 465 (расстояние 464-465 = 9,4 м);
- от точки 465 на запад вдоль подпорной стены до точки 466 (расстояние 465-466 = 78,69 м);
- от точки 466 на запад вдоль подпорной стены до точки 467 (расстояние 466-467 = 8,73 м);
- от точки 467 на юго-восток до границы территории особо охраняемого природного объекта «Государственный природный заказник регионального значения "Новый Свет"» до точки 468 (расстояние 467-468 = 17,83 м);
- от точки 468 на восток вдоль границы территории особо охраняемого природного объекта «Государственный природный заказник регионального значения "Новый Свет"» до точки 469 (расстояние 468-469 = 58,34 м);
- от точки 469 на юг вдоль границы территории особо охраняемого природного объекта «Государственный природный заказник регионального значения "Новый Свет"» до точки 470 (расстояние 469-470 = 92,76 м);
- от точки 470 на юг вдоль границы территории особо охраняемого природного объекта «Государственный природный заказник регионального значения "Новый Свет"» до точки 471 (расстояние 470-471 = 66,01 м);
- от точки 471 на юго-восток до береговой линии до точки 472 (расстояние 471-472 = 4,7 м);
- от точки 472 на северо-восток вдоль береговой линии до точки 473 (расстояние 472-473 = 16,91 м);
- от точки 473 на восток вдоль береговой линии до точки 474 (расстояние 473-474 = 50,02 м);
- от точки 474 на восток вдоль береговой линии до ОКС 90:23:010108:1657 до точки 475 (расстояние 474-475 = 64,58 м);
- от точки 475 на юг вдоль ОКС 90:23:010108:1657 до точки 476 (расстояние 475-476 = 5,01 м);
- от точки 476 на восток вдоль ОКС 90:23:010108:1657 до точки 477 (расстояние 476-477 = 4,46 м);
- от точки 477 на восток вдоль ОКС 90:23:010108:1657 до точки 478 (расстояние 477-478 = 3,51 м);
- от точки 478 на юг вдоль ОКС 90:23:010108:1657 до точки 479 (расстояние 478-479 = 2,19 м);
- от точки 479 на юг вдоль ОКС 90:23:010108:1657 до точки 480 (расстояние 479-480 = 28,57 м);
- от точки 480 на юг вдоль ОКС 90:23:010108:1657 до точки 481 (расстояние 480-481 = 12,82 м);
- от точки 481 на юг вдоль ОКС 90:23:010108:1657 до точки 482 (расстояние 481-482 = 14,66 м);
- от точки 482 на юг вдоль ОКС 90:23:010108:1657 до точки 483 (расстояние 482-483 = 27,68 м);
- от точки 483 на восток вдоль ОКС 90:23:010108:1657 до точки 484 (расстояние 483-484 = 4,95 м);
- от точки 484 на север вдоль ОКС 90:23:010108:1657 до точки 485 (расстояние 484-485 = 28,1 м);

- от точки 485 на север вдоль ОКС 90:23:010108:1657 до точки 486 (расстояние 485-486 = 14,23 м);
- от точки 486 на север вдоль ОКС 90:23:010108:1657 до точки 487 (расстояние 486-487 = 13,02 м);
- от точки 487 на север вдоль ОКС 90:23:010108:1657 до точки 488 (расстояние 487-488 = 21,51 м);
- от точки 488 на север вдоль ОКС 90:23:010108:1657 до береговой линии до точки 489 (расстояние 488-489 = 12,53 м);
- от точки 489 на восток вдоль береговой линии до ОКС 90:23:010108:1657 до точки 490 (расстояние 489-490 = 43,57 м);
- от точки 490 на юг вдоль ОКС 90:23:010108:1657 до точки 491 (расстояние 490-491 = 5,55 м);
- от точки 491 на юг вдоль ОКС 90:23:010108:1657 до точки 492 (расстояние 491-492 = 13,67 м);
- от точки 492 на юг вдоль ОКС 90:23:010108:1657 до точки 493 (расстояние 492-493 = 21,42 м);
- от точки 493 на восток вдоль ОКС 90:23:010108:1657 до точки 494 (расстояние 493-494 = 4,94 м);
- от точки 494 на север вдоль ОКС 90:23:010108:1657 до точки 495 (расстояние 494-495 = 21,31 м);
- от точки 495 на север вдоль ОКС 90:23:010108:1657 до точки 496 (расстояние 495-496 = 12,06 м);
- от точки 496 на север вдоль ОКС 90:23:010108:1657 до точки 497 (расстояние 496-497 = 1,68 м);
- от точки 497 на север вдоль ОКС 90:23:010108:1657 до береговой линии до точки 498 (расстояние 497-498 = 5,29 м);
- от точки 498 на восток вдоль береговой линии до ОКС 90:23:010108:1657 до точки 499 (расстояние 498-499 = 46,08 м);
- от точки 499 на юг вдоль ОКС 90:23:010108:1657 до точки 500 (расстояние 499-500 = 21,84 м);
- от точки 500 на юг вдоль ОКС 90:23:010108:1657 до точки 501 (расстояние 500-501 = 16,11 м);
- от точки 501 на восток вдоль ОКС 90:23:010108:1657 до точки 502 (расстояние 501-502 = 4,91 м);
- от точки 502 на север вдоль ОКС 90:23:010108:1657 до точки 503 (расстояние 502-503 = 18,67 м);
- от точки 503 на север вдоль ОКС 90:23:010108:1657 до точки 504 (расстояние 503-504 = 25,49 м);
- от точки 504 на северо-восток до границы территории ОКН федерального значения «Комплекс сооружений Судакской крепости, XIV–XV века» (ансамбль) до точки 505 (расстояние 504-505 = 3,1 м);
- от точки 505 на север вдоль границы территории ОКН федерального значения «Комплекс сооружений Судакской крепости, XIV–XV века» (ансамбль) до точки 506 (расстояние 505-506 = 12,86 м);
- от точки 506 на запад вдоль границы территории ОКН федерального значения «Комплекс сооружений Судакской крепости, XIV–XV века» (ансамбль) до точки 507 (расстояние 506-507 = 11,53 м);
- от точки 507 на запад вдоль границы территории ОКН федерального значения «Комплекс сооружений Судакской крепости, XIV–XV века» (ансамбль) до точки 508 (расстояние 507-508 = 12,64 м);

- от точки 508 на северо-запад вдоль границы территории ОКН федерального значения «Комплекс сооружений Судакской крепости, XIV–XV века» (ансамбль) до точки 509 (расстояние 508-509 = 20,25 м);
- от точки 509 на запад вдоль границы территории ОКН федерального значения «Комплекс сооружений Судакской крепости, XIV–XV века» (ансамбль) до точки 510 (расстояние 509-510 = 8,75 м);
- от точки 510 на северо-запад вдоль границы территории ОКН федерального значения «Комплекс сооружений Судакской крепости, XIV–XV века» (ансамбль) до точки 511 (расстояние 510-511 = 9,32 м);
- от точки 511 на северо-восток вдоль границы территории ОКН федерального значения «Комплекс сооружений Судакской крепости, XIV–XV века» (ансамбль) до точки 512 (расстояние 511-512 = 4,48 м);
- от точки 512 на северо-запад вдоль границы территории ОКН федерального значения «Комплекс сооружений Судакской крепости, XIV–XV века» (ансамбль) до точки 513 (расстояние 512-513 = 6,45 м);
- от точки 513 на запад вдоль границы территории ОКН федерального значения «Комплекс сооружений Судакской крепости, XIV–XV века» (ансамбль) до точки 514 (расстояние 513-514 = 3,85 м);
- от точки 514 на юго-запад вдоль границы территории ОКН федерального значения «Комплекс сооружений Судакской крепости, XIV–XV века» (ансамбль) до точки 515 (расстояние 514-515 = 4,94 м);
- от точки 515 на северо-запад вдоль границы территории ОКН федерального значения «Комплекс сооружений Судакской крепости, XIV–XV века» (ансамбль) до точки 446 (расстояние 515-446 = 32,92 м).

### **Текстовое описание границ ЕОЗ (3)**

#### Внешний контур:

- Точка 516 расположена на верхней границе лестницы к югу от столовой Санатория «Сокол», далее граница следует против часовой стрелки от точки 516 на запад вдоль подпорной стены до водосбросного коллектора с ограждением до точки 517 (расстояние 516-517 = 36,82 м);
- от точки 517 на запад через русло на противоположную сторону водосбросного коллектора с ограждением до точки 518 (расстояние 517-518 = 5,69 м);
- от точки 518 на юг вдоль водосбросного коллектора с ограждением до точки 519 (расстояние 518-519 = 4,54 м);
- от точки 519 на юг вдоль водосбросного коллектора с ограждением до моста до точки 520 (расстояние 519-520 = 7,28 м);
- от точки 520 на юг через мост до водосбросного коллектора с ограждением до точки 521 (расстояние 520-521 = 3,63 м);
- от точки 521 на юг вдоль водосбросного коллектора с ограждением до точки 522 (расстояние 521-522 = 9,03 м);
- от точки 522 на юг вдоль водосбросного коллектора с ограждением до моста до точки 523 (расстояние 522-523 = 7,88 м);
- от точки 523 на юго-запад через мост до водосбросного коллектора с ограждением до точки 524 (расстояние 523-524 = 2,4 м);
- от точки 524 на юго-запад вдоль водосбросного коллектора с ограждением до точки 525 (расстояние 524-525 = 8,82 м);
- от точки 525 на восток через русло на противоположную сторону водосбросного коллектора с ограждением до точки 526 (расстояние 525-526 = 5,45 м);

- от точки 526 на северо-восток вдоль водосбросного коллектора с ограждением до точки 527 (расстояние 526-527 = 3,78 м);
- от точки 527 на восток параллельно фасаду Корпуса №1 санатория до точки 528 (расстояние 527-528 = 43,03 м);
- от точки 528 на север вдоль лестницы до точки 516 (расстояние 528-516 = 38,55 м).

**Внутренний контур:**

- Точка 529 расположена на юго-восточном углу границы территории объекта культурного наследия регионального значения «Баня (руины), XIII-XV века», по адресу: Республика Крым, г. Судак, ул. Приморская (далее - ОКН регионального значения «Баня (руины), XIII-XV века»), далее граница следует по часовой стрелке от точки 529 на запад вдоль границы территории ОКН регионального значения «Баня (руины), XIII-XV века» до точки 530 (расстояние 529-530 = 5,29 м);
- от точки 530 на северо-запад вдоль границы территории ОКН регионального значения «Баня (руины), XIII-XV века» до точки 531 (расстояние 530-531 = 1,16 м);
- от точки 531 на запад вдоль границы территории ОКН регионального значения «Баня (руины), XIII-XV века» до точки 532 (расстояние 531-532 = 7,63 м);
- от точки 532 на северо-восток вдоль границы территории ОКН регионального значения «Баня (руины), XIII-XV века» до точки 533 (расстояние 532-533 = 2,53 м);
- от точки 533 на север вдоль границы территории ОКН регионального значения «Баня (руины), XIII-XV века» до точки 534 (расстояние 533-534 = 1,23 м);
- от точки 534 на север вдоль границы территории ОКН регионального значения «Баня (руины), XIII-XV века» до точки 535 (расстояние 534-535 = 4,29 м);
- от точки 535 на север вдоль границы территории ОКН регионального значения «Баня (руины), XIII-XV века» до точки 536 (расстояние 535-536 = 4,61 м);
- от точки 536 на восток вдоль границы территории ОКН регионального значения «Баня (руины), XIII-XV века» до точки 537 (расстояние 536-537 = 5,46 м);
- от точки 537 на восток вдоль границы территории ОКН регионального значения «Баня (руины), XIII-XV века» до точки 538 (расстояние 537-538 = 2,03 м);
- от точки 538 на юг вдоль границы территории ОКН регионального значения «Баня (руины), XIII-XV века» до точки 529 (расстояние 538-529 = 11,94 м).

**Перечень координат поворотных (характерных) границ единой охранной зоны**

Ведомости координат характерных (поворотных) точек границ зон охраны составлены в системе координат, установленной для ведения государственного кадастра недвижимости (СК-63 зона 5).

Метод определения координат – картометрический.

**Ведомость координат характерных поворотных точек границ ЕОЗ (1)**

№	X	Y
Внешний контур		
1	4958850.57	5257582.51
2	4958843.92	5257579.17
3	4958834.07	5257573.71
4	4958831.16	5257573.69
5	4958827.85	5257570.26
6	4958826.61	5257568.89
7	4958823.98	5257566.47
8	4958822.03	5257568.12

9	4958797.90	5257539.25
10	4958786.93	5257524.11
11	4958781.00	5257517.00
12	4958773.00	5257505.00
13	4958762.23	5257478.77
14	4958750.01	5257453.89
15	4958696.40	5257416.49
16	4958688.05	5257410.66
17	4958646.92	5257381.96
18	4958638.72	5257338.92
19	4958685.05	5257332.73
20	4958680.90	5257281.30
21	4958681.01	5257269.78
22	4958632.79	5257274.36
23	4958630.52	5257274.66
24	4958629.12	5257277.97
25	4958622.71	5257275.27
26	4958623.17	5257274.37
27	4958637.30	5257244.83
28	4958641.45	5257235.21
29	4958648.22	5257226.08
30	4958655.32	5257217.81
31	4958670.17	5257204.48
32	4958689.63	5257194.11
33	4958692.72	5257190.94
34	4958690.50	5257185.55
35	4958695.60	5257184.15
36	4958697.17	5257183.21
37	4958695.73	5257179.00
38	4958685.54	5257181.48
39	4958683.77	5257181.08
40	4958682.42	5257177.57
41	4958681.01	5257170.39
42	4958675.25	5257152.85
43	4958672.00	5257142.56
44	4958670.27	5257136.55
45	4958669.48	5257115.40
46	4958686.85	5257111.31
47	4958702.24	5257107.82
48	4958699.64	5257101.14
49	4958688.83	5257104.72
50	4958688.62	5257104.14
51	4958687.49	5257100.72
52	4958686.88	5257098.78
53	4958670.16	5257095.92
54	4958667.82	5257089.81

55	4958666.50	5257079.84
56	4958664.94	5257071.09
57	4958664.05	5257066.39
58	4958661.49	5257055.08
59	4958660.46	5257050.51
60	4958659.81	5257046.62
61	4958656.47	5257034.16
62	4958651.72	5257015.39
63	4958652.86	5257015.04
64	4958647.16	5256986.51
65	4958646.70	5256983.27
66	4958641.26	5256962.64
67	4958631.92	5256964.63
68	4958632.12	5256968.18
69	4958634.10	5256979.21
70	4958628.83	5256980.36
71	4958620.95	5256981.97
72	4958616.15	5256983.39
73	4958587.28	5256991.29
74	4958582.71	5256995.28
75	4958584.80	5257001.68
76	4958572.33	5257005.75
77	4958569.74	5257010.21
78	4958571.82	5257012.89
79	4958577.76	5257019.45
80	4958584.18	5257019.98
81	4958586.35	5257022.46
82	4958597.79	5257034.19
83	4958598.47	5257037.08
84	4958632.88	5257030.84
85	4958643.80	5257029.19
86	4958647.68	5257054.58
87	4958652.33	5257075.69
88	4958657.44	5257101.13
89	4958646.56	5257108.75
90	4958625.75	5257123.33
91	4958619.33	5257128.30
92	4958619.64	5257128.98
93	4958580.38	5257154.76
94	4958579.76	5257154.03
95	4958576.51	5257149.27
96	4958572.49	5257152.94
97	4958568.81	5257150.09
98	4958560.54	5257147.12
99	4958547.55	5257140.09
100	4958547.78	5257138.95

101	4958534.04	5257128.25
102	4958525.78	5257119.47
103	4958499.34	5257097.65
104	4958495.91	5257095.67
105	4958492.34	5257093.61
106	4958471.68	5257072.84
107	4958453.11	5257047.67
108	4958448.23	5257055.51
109	4958460.12	5257064.20
110	4958485.19	5257094.56
111	4958494.79	5257110.82
112	4958501.21	5257106.35
113	4958507.65	5257115.42
114	4958506.84	5257117.19
115	4958518.22	5257126.97
116	4958545.68	5257149.34
117	4958553.40	5257151.68
118	4958565.87	5257153.84
119	4958576.08	5257160.51
120	4958577.97	5257162.53
121	4958579.55	5257166.40
122	4958580.18	5257171.71
123	4958579.04	5257181.48
124	4958577.92	5257209.43
125	4958578.44	5257211.79
126	4958586.15	5257214.86
127	4958584.59	5257218.65
128	4958576.34	5257215.06
129	4958575.81	5257215.85
130	4958574.15	5257223.67
131	4958578.66	5257224.62
132	4958581.36	5257229.76
133	4958575.83	5257262.86
134	4958579.81	5257273.94
135	4958564.20	5257270.69
136	4958554.46	5257316.69
137	4958541.97	5257330.91
138	4958530.04	5257355.32
139	4958528.44	5257362.34
140	4958527.98	5257364.35
141	4958518.32	5257399.26
142	4958565.54	5257415.16
143	4958534.91	5257514.54
144	4958529.41	5257556.15
145	4958520.56	5257582.39
146	4958472.21	5257632.19

147	4958364.42	5257654.15
148	4958320.69	5257600.95
149	4958129.78	5257434.84
150	4958113.36	5257419.37
151	4958090.60	5257397.94
152	4958081.52	5257393.75
153	4958077.66	5257391.18
154	4958048.10	5257367.14
155	4958039.24	5257357.46
156	4958036.10	5257359.90
157	4958050.94	5257387.52
158	4958045.68	5257391.40
159	4958080.81	5257450.32
160	4958080.81	5257450.34
161	4958082.99	5257479.07
162	4958082.53	5257517.14
163	4958081.48	5257527.62
164	4958086.70	5257532.53
165	4958087.18	5257532.68
166	4958084.36	5257536.40
167	4958091.51	5257540.21
168	4958094.92	5257535.06
169	4958097.07	5257535.72
170	4958087.26	5257552.48
171	4958086.08	5257551.79
172	4958076.05	5257570.03
173	4958079.15	5257571.82
174	4958099.73	5257536.66
175	4958100.21	5257536.91
176	4958100.42	5257536.76
177	4958118.35	5257542.28
178	4958155.49	5257553.72
179	4958233.73	5257598.28
180	4958243.51	5257612.84
181	4958275.20	5257655.04
182	4958284.42	5257681.65
183	4958293.30	5257743.36
184	4958254.22	5257745.38
185	4958254.26	5257743.56
186	4958187.66	5257747.45
187	4958187.64	5257753.40
188	4958299.31	5257747.50
189	4958300.59	5257766.03
190	4958292.18	5257890.00
191	4958253.22	5257887.59
192	4958253.22	5257891.12

193	4958291.94	5257893.53
194	4958290.77	5257910.79
195	4958283.19	5257980.06
196	4958282.32	5257979.49
197	4958248.55	5257975.78
198	4958248.30	5257979.27
199	4958282.28	5257982.93
200	4958282.92	5257982.57
201	4958281.20	5257998.22
202	4958272.50	5257997.17
203	4958272.12	5258000.34
204	4958280.86	5258001.39
205	4958273.39	5258069.63
206	4958272.03	5258069.47
207	4958270.91	5258068.80
208	4958236.53	5258064.89
209	4958236.26	5258068.38
210	4958269.64	5258072.18
211	4958270.67	5258072.23
212	4958271.72	5258071.93
213	4958273.12	5258072.09
214	4958271.54	5258086.53
215	4958256.79	5258154.26
216	4958223.86	5258147.55
217	4958223.11	5258150.97
218	4958255.92	5258158.23
219	4958290.47	5258165.70
220	4958299.97	5258118.75
221	4958313.99	5258004.21
222	4958314.87	5257997.07
223	4958326.76	5257899.91
224	4958327.25	5257894.25
225	4958328.32	5257881.73
226	4958325.67	5257881.29
227	4958323.09	5257880.70
228	4958325.63	5257853.00
229	4958326.76	5257834.33
230	4958331.76	5257830.18
231	4958340.06	5257829.18
232	4958396.60	5257816.65
233	4958398.17	5257820.24
234	4958398.35	5257820.62
235	4958402.00	5257828.39
236	4958389.22	5257847.20
237	4958379.81	5257858.16
238	4958381.10	5257858.79

239	4958387.59	5257862.01
240	4958436.39	5257808.07
241	4958438.51	5257807.64
242	4958444.67	5257809.92
243	4958460.51	5257818.59
244	4958462.94	5257811.24
245	4958469.82	5257800.20
246	4958467.47	5257797.61
247	4958459.11	5257798.78
248	4958456.05	5257797.02
249	4958443.21	5257788.35
250	4958439.15	5257783.91
251	4958430.72	5257785.99
252	4958425.11	5257787.98
253	4958424.82	5257784.26
254	4958424.36	5257782.73
255	4958423.27	5257779.12
256	4958392.90	5257788.17
257	4958372.46	5257794.55
258	4958362.03	5257809.48
259	4958341.81	5257813.81
260	4958339.83	5257802.18
261	4958335.01	5257773.79
262	4958335.20	5257772.90
263	4958334.59	5257768.54
264	4958332.69	5257755.33
265	4958331.50	5257748.81
266	4958333.55	5257735.19
267	4958333.45	5257728.14
268	4958324.19	5257697.88
269	4958315.99	5257669.11
270	4958305.98	5257641.40
271	4958296.00	5257640.40
272	4958276.19	5257622.37
273	4958281.28	5257619.50
274	4958288.80	5257611.20
275	4958306.48	5257628.12
276	4958310.27	5257633.04
277	4958314.21	5257635.16
278	4958318.92	5257635.51
279	4958321.44	5257637.28
280	4958325.65	5257642.06
281	4958329.14	5257651.66
282	4958332.37	5257655.86
283	4958344.95	5257667.56
284	4958355.98	5257659.02

285	4958372.73	5257661.86
286	4958392.16	5257657.90
287	4958394.61	5257662.16
288	4958456.83	5257643.84
289	4958459.13	5257645.97
290	4958460.40	5257648.74
291	4958475.66	5257641.75
292	4958483.96	5257637.51
293	4958507.49	5257625.09
294	4958510.66	5257617.04
295	4958513.28	5257608.35
296	4958514.66	5257607.08
297	4958519.10	5257606.51
298	4958528.69	5257607.84
299	4958541.45	5257613.43
300	4958556.82	5257627.65
301	4958556.81	5257628.89
302	4958558.24	5257633.69
303	4958562.36	5257636.49
304	4958557.64	5257647.79
305	4958563.41	5257652.11
306	4958566.68	5257650.51
307	4958575.38	5257654.26
308	4958588.08	5257659.82
309	4958588.82	5257646.58
310	4958591.24	5257642.13
311	4958608.09	5257636.20
312	4958627.23	5257636.47
313	4958654.19	5257640.51
314	4958654.14	5257645.00
315	4958669.22	5257646.04
316	4958669.47	5257639.54
317	4958668.96	5257631.27
318	4958656.51	5257631.25
319	4958644.51	5257627.33
320	4958625.32	5257615.89
321	4958619.28	5257607.09
322	4958618.94	5257592.39
323	4958617.89	5257587.98
324	4958611.78	5257590.27
325	4958593.68	5257592.55
326	4958580.01	5257567.25
327	4958584.17	5257540.25
328	4958580.87	5257531.72
329	4958580.73	5257522.03
330	4958575.40	5257520.84

331	4958565.87	5257516.80
332	4958563.56	5257515.85
333	4958541.88	5257510.03
334	4958547.71	5257491.24
335	4958552.92	5257476.11
336	4958557.11	5257461.20
337	4958558.60	5257455.19
338	4958561.95	5257447.48
339	4958566.62	5257432.09
340	4958570.72	5257418.65
341	4958574.48	5257407.65
342	4958576.43	5257402.59
343	4958581.07	5257393.27
344	4958577.77	5257391.77
345	4958577.04	5257391.42
346	4958572.23	5257389.74
347	4958562.12	5257392.29
348	4958558.26	5257390.76
349	4958558.58	5257388.45
350	4958560.87	5257380.50
351	4958550.78	5257376.77
352	4958547.33	5257372.48
353	4958544.12	5257369.69
354	4958551.29	5257337.52
355	4958565.91	5257322.02
356	4958580.70	5257336.16
357	4958602.53	5257344.20
358	4958595.51	5257358.88
359	4958591.10	5257372.38
360	4958595.11	5257372.72
361	4958600.62	5257374.31
362	4958633.16	5257392.78
363	4958631.03	5257406.82
364	4958637.68	5257407.70
365	4958635.73	5257422.38
366	4958650.22	5257426.91
367	4958666.02	5257431.12
368	4958674.82	5257433.63
369	4958679.45	5257435.73
370	4958679.13	5257440.45
371	4958683.60	5257443.21
372	4958697.42	5257455.08
373	4958706.71	5257462.53
374	4958703.67	5257494.26
375	4958700.29	5257529.31
376	4958696.85	5257564.26

377	4958694.04	5257594.99
378	4958703.51	5257598.90
379	4958761.97	5257603.45
380	4958760.47	5257637.96
381	4958802.55	5257586.23
382	4958804.90	5257592.23
383	4958819.80	5257614.87
384	4958824.27	5257619.96
385	4958845.49	5257598.18
1	4958850.57	5257582.51
Внутренний контур 1		
386	4958342.96	5257820.62
387	4958393.82	5257809.78
388	4958391.94	5257800.99
389	4958396.83	5257790.03
390	4958413.93	5257785.89
391	4958414.30	5257786.82
392	4958420.79	5257805.57
393	4958416.35	5257810.65
394	4958403.71	5257813.63
395	4958400.20	5257814.37
396	4958396.01	5257815.30
397	4958394.24	5257815.74
398	4958393.66	5257813.83
399	4958350.91	5257822.94
400	4958350.80	5257822.68
401	4958343.16	5257824.05
386	4958342.96	5257820.62
Внутренний контур 2		
402	4958668.28	5257110.07
403	4958669.33	5257097.21
404	4958670.34	5257097.92
405	4958670.94	5257097.96
406	4958669.95	5257110.21
402	4958668.28	5257110.07
Внутренний контур 3		
407	4958642.97	5257025.31
408	4958619.28	5257029.15
409	4958607.02	5257031.14
410	4958592.00	5257021.24
411	4958589.97	5256995.74
412	4958611.94	5256989.73
413	4958635.16	5256983.38
407	4958642.97	5257025.31
Внутренний контур 4		
414	4958656.68	5257114.85

415	4958659.29	5257125.07
416	4958660.92	5257124.45
417	4958665.04	5257144.72
418	4958664.95	5257147.25
419	4958670.50	5257174.54
420	4958659.00	5257177.88
421	4958652.78	5257180.41
422	4958652.83	5257188.51
423	4958651.68	5257194.20
424	4958642.93	5257202.83
425	4958638.43	5257206.25
426	4958630.03	5257198.76
427	4958622.60	5257199.64
428	4958616.18	5257200.27
429	4958615.87	5257197.66
430	4958600.53	5257193.79
431	4958597.86	5257192.69
432	4958596.08	5257190.41
433	4958595.55	5257179.06
434	4958592.13	5257168.85
435	4958587.26	5257154.55
436	4958593.52	5257151.75
437	4958596.53	5257150.24
438	4958601.05	5257147.77
439	4958606.86	5257144.10
440	4958609.54	5257142.45
441	4958612.77	5257140.75
442	4958627.89	5257131.91
443	4958639.59	5257125.33
444	4958642.57	5257123.58
445	4958647.37	5257120.75
414	4958656.68	5257114.85

Площадь = 100542 кв. м

**Ведомость координат характерных поворотных точек границ ЕОЗ (2)**

№	X	Y
446	4958095.37	5256971.38
447	4958095.35	5256916.57
448	4958078.18	5256912.80
449	4958075.34	5256908.61
450	4958069.15	5256842.22
451	4958053.86	5256842.49
452	4958057.04	5256812.17
453	4958200.89	5256851.28
454	4958218.07	5256846.03
455	4958227.80	5256883.73
456	4958228.59	5256855.30

457	4958228.69	5256851.14
458	4958229.66	5256848.40
459	4958231.92	5256846.51
460	4958233.91	5256825.79
461	4958248.75	5256800.33
462	4958263.33	5256800.73
463	4958259.74	5256777.99
464	4958260.37	5256774.41
465	4958259.49	5256765.05
466	4958236.56	5256689.78
467	4958234.04	5256681.42
468	4958220.04	5256692.46
469	4958197.81	5256746.40
470	4958110.86	5256778.70
471	4958049.02	5256801.79
472	4958044.83	5256803.91
473	4958051.62	5256819.40
474	4958054.06	5256869.36
475	4958038.40	5256932.01
476	4958033.42	5256931.49
477	4958032.84	5256935.91
478	4958032.40	5256939.39
479	4958030.22	5256939.24
480	4958001.95	5256935.08
481	4957989.26	5256933.24
482	4957974.75	5256931.16
483	4957947.34	5256927.33
484	4957946.69	5256932.24
485	4957974.52	5256936.16
486	4957988.61	5256938.13
487	4958001.49	5256940.00
488	4958022.78	5256943.06
489	4958035.18	5256944.88
490	4958024.61	5256987.15
491	4958019.09	5256987.70
492	4958005.54	5256985.91
493	4957984.31	5256983.09
494	4957983.65	5256987.99
495	4958004.77	5256990.82
496	4958016.73	5256992.39
497	4958018.39	5256992.64
498	4958023.41	5256994.31
499	4958015.86	5257039.77
500	4957994.21	5257036.93
501	4957978.25	5257034.76
502	4957977.57	5257039.62

503	4957996.08	5257042.06
504	4958021.35	5257045.40
505	4958023.51	5257047.63
506	4958036.36	5257047.25
507	4958036.36	5257035.72
508	4958037.27	5257023.11
509	4958050.98	5257008.21
510	4958052.77	5256999.64
511	4958060.80	5256994.90
512	4958062.93	5256998.84
513	4958068.31	5256995.29
514	4958068.54	5256991.45
515	4958066.39	5256987.00
446	4958095.37	5256971.38

Площадь = 24327 кв. м

**Ведомость координат характерных поворотных точек границ ЕОЗ (3)**

№	X	Y
<b>Внешний контур</b>		
516	4958348.80	5256945.69
517	4958351.63	5256908.98
518	4958351.79	5256903.29
519	4958347.25	5256903.34
520	4958340.21	5256901.48
521	4958336.61	5256901.02
522	4958327.73	5256899.38
523	4958320.38	5256896.55
524	4958318.41	5256895.18
525	4958310.57	5256891.13
526	4958310.51	5256896.58
527	4958313.72	5256898.58
528	4958310.48	5256941.49
516	4958348.80	5256945.69
<b>Внутренний контур</b>		
529	4958317.93	5256915.60
530	4958317.81	5256910.31
531	4958318.56	5256909.42
532	4958319.64	5256901.87
533	4958321.82	5256903.16
534	4958322.98	5256903.56
535	4958327.14	5256904.61
536	4958331.63	5256905.67
537	4958330.22	5256910.94
538	4958329.55	5256912.86
529	4958317.93	5256915.60

Площадь = 1591 кв. м

**Единая зона регулирования застройки и хозяйственной деятельности**

**Текстовое описание границ единой зоны регулирования застройки и хозяйственной деятельности**

**Текстовое описание границ ЕЗРЗ-1(1)**

- Точка 239 расположена на углу земельного участка 90:23:010103:13, далее граница следует против часовой стрелки от точки 239 на юго-запад через проезжую часть ул. Ушакова до точки 238 (расстояние 239-238 = 7,24 м);
- от точки 238 на юго-запад через проезжую часть ул. Ушакова до точки 237 (расстояние 238-237 = 1,44 м);
- от точки 237 на северо-запад вдоль ул. Ушакова до точки 236 (расстояние 237-236 = 14,45 м);
- от точки 236 на северо-запад до северо-восточного угла земельного участка 90:23:010106:324 до точки 235 (расстояние 236-235 = 22,74 м);
- от точки 235 на юго-запад вдоль границы земельного участка 90:23:010106:324 до точки 234 (расстояние 235-234 = 8,58 м);
- от точки 234 на юго-запад вдоль границы земельного участка 90:23:010106:111 до точки 233 (расстояние 234-233 = 0,42 м);
- от точки 233 на юго-запад вдоль границы земельного участка 90:23:010106:38 до точки 232 (расстояние 233-232 = 3,92 м);
- от точки 232 на юг до границы земельного участка 90:23:010106:37 до точки 231 (расстояние 232-231 = 57,91 м);
- от точки 231 на юг вдоль границы земельного участка 90:23:010106:37 до точки 230 (расстояние 231-230 = 8,36 м);
- от точки 230 на юго-восток вдоль границы земельного участка 90:23:010106:37 до точки 229 (расстояние 230-229 = 6,5 м);
- от точки 229 на восток вдоль границы земельного участка 90:23:010106:37 до точки 228 (расстояние 229-228 = 18,7 м);
- от точки 228 на восток параллельно линии застройки ул. Набережная до точки 227 (расстояние 228-227 = 27,82 м);
- от точки 227 на север до юго-восточного угла земельного участка 90:23:000000:86 до точки 226 (расстояние 227-226 = 2,65 м);
- от точки 226 на север вдоль границы земельного участка 90:23:000000:86 до точки 225 (расстояние 226-225 = 2,69 м);
- от точки 225 на север вдоль границы земельного участка 90:23:000000:86 до точки 539 (расстояние 225-539 = 9,97 м);
- от точки 539 на север вдоль границы земельного участка 90:23:000000:86 до точки 540 (расстояние 539-540 = 2,65 м);
- от точки 540 на север вдоль границы земельного участка 90:23:000000:86 до точки 541 (расстояние 540-541 = 7,02 м);
- от точки 541 на север вдоль границы земельного участка 90:23:000000:86 до точки 542 (расстояние 541-542 = 9,07 м);
- от точки 542 на запад вдоль границы земельного участка 90:23:000000:86 до точки 543 (расстояние 542-543 = 6,7 м);
- от точки 543 на запад вдоль границы земельного участка 90:23:000000:86 до точки 544 (расстояние 543-544 = 2,23 м);

- от точки 544 на северо-восток вдоль ул. Ушакова до точки 545 (расстояние 544-545 = 4,3 м);
- от точки 545 на северо-запад вдоль ул. Ушакова до точки 546 (расстояние 545-546 = 21,49 м);
- от точки 546 на северо-запад вдоль ул. Ушакова до точки 239 (расстояние 546-239 = 8,48 м).

#### **Текстовое описание границ ЕЗРЗ-1(2)**

- Точка 259 расположена в 7 м от юго-западного угла границ территории объекта культурного наследия регионального значения «Особняк, начало XX века», по адресу: Республика Крым, г. Судак, ул. Набережная, 11, литеры «А», «а-2», «а1» на границе земельного участка 90:23:010106:19, далее граница следует против часовой стрелки от точки 259 на север до точки 258 (расстояние 259-258 = 20,68 м);
- от точки 258 на северо-запад вдоль фасада руинированного здания до точки 257 (расстояние 258-257 = 18,21 м);
- от точки 257 на север вдоль фасада руинированного здания до точки 256 (расстояние 257-256 = 21,41 м);
- от точки 256 на север до границы земельного участка 90:23:010106:19 до точки 255 (расстояние 256-255 = 31,69 м);
- от точки 255 на восток вдоль границы земельного участка 90:23:010106:19 до точки 254 (расстояние 255-254 = 3,77 м);
- от точки 254 на восток до угла каменного здания до точки 253 (расстояние 254-253 = 1,6 м);
- от точки 253 на восток до угла деревянного строения до точки 252 (расстояние 253-252 = 3,73 м);
- от точки 252 на север вдоль фасада деревянного строения до точки 251 (расстояние 252-251 = 5,95 м);
- от точки 251 на север до угла деревянного строения до точки 250 (расстояние 251-250 = 8,68 м);
- от точки 250 на северо-восток вдоль фасада деревянного строения до точки 249 (расстояние 250-249 = 6,02 м);
- от точки 249 на северо-восток вдоль забора до точки 248 (расстояние 249-248 = 15,49 м);
- от точки 248 на северо-восток вдоль забора до точки 247 (расстояние 248-247 = 3,53 м);
- от точки 247 на север через проезд до забора до точки 246 (расстояние 247-246 = 8,44 м);
- от точки 246 на запад вдоль забора до точки 547 (расстояние 246-547 = 4,95 м);
- от точки 547 на северо-запад вдоль забора до точки 548 (расстояние 547-548 = 14,57 м);
- от точки 548 на запад вдоль забора до границы земельного участка 90:23:010107:415 до точки 549 (расстояние 548-549 = 8,28 м);
- от точки 549 на юго-восток вдоль границы земельного участка 90:23:010107:415 до точки 550 (расстояние 549-550 = 9,65 м);
- от точки 550 на юго-восток вдоль границы земельного участка 90:23:010107:414 до точки 551 (расстояние 550-551 = 1,05 м);
- от точки 551 на юг вдоль границы земельного участка 90:23:010107:414 до точки 552 (расстояние 551-552 = 3,4 м);
- от точки 552 на юг вдоль границы земельного участка 90:23:010107:414 до точки 553 (расстояние 552-553 = 5,99 м);
- от точки 553 на юг вдоль границы земельного участка 90:23:010107:414 до точки 554 (расстояние 553-554 = 1,26 м);

- от точки 554 на запад вдоль границы земельного участка 90:23:010107:414 до точки 555 (расстояние 554-555 = 3,1 м);
- от точки 555 на юго-запад вдоль границы земельного участка 90:23:010107:414 до точки 556 (расстояние 555-556 = 2,22 м);
- от точки 556 на юго-запад вдоль границы земельного участка 90:23:010107:414 до точки 557 (расстояние 556-557 = 20,04 м);
- от точки 557 на юго-запад вдоль границы земельного участка 90:23:010107:414 до точки 558 (расстояние 557-558 = 14,82 м);
- от точки 558 на северо-запад вдоль границы земельного участка 90:23:010107:414 до точки 559 (расстояние 558-559 = 12,26 м);
- от точки 559 на северо-запад вдоль границы земельного участка 90:23:010107:415 до точки 560 (расстояние 559-560 = 10,16 м);
- от точки 560 на юго-запад вдоль забора до точки 561 (расстояние 560-561 = 3,03 м);
- от точки 561 на запад до автостоянки до точки 562 (расстояние 561-562 = 3,02 м);
- от точки 562 на север вдоль автостоянки до точки 563 (расстояние 562-563 = 6,71 м);
- от точки 563 на север вдоль автостоянки до точки 564 (расстояние 563-564 = 35,05 м);
- от точки 564 на север вдоль автостоянки до границы земельного участка 90:23:010107:68 до точки 565 (расстояние 564-565 = 8,53 м);
- от точки 565 на запад вдоль границы земельного участка 90:23:010107:68 до точки 566 (расстояние 565-566 = 7 м);
- от точки 566 на запад через проезжую часть ул. Морская до точки 567 (расстояние 566-567 = 7,54 м);
- от точки 567 на юг через проезд до края проезжей части ул. Морская до точки 568 (расстояние 567-568 = 6,77 м);
- от точки 568 на юг вдоль ул. Морская (нечетная сторона) до точки 569 (расстояние 568-569 = 47,9 м);
- от точки 569 на юг вдоль ул. Морская (нечетная сторона) до точки 570 (расстояние 569-570 = 48,07 м);
- от точки 570 на восток через проезжую часть ул. Морская до северо-западного угла земельного участка 90:23:010106:36 до точки 571 (расстояние 570-571 = 4,22 м);
- от точки 571 на восток вдоль границы земельного участка 90:23:010106:36 до точки 572 (расстояние 571-572 = 20,89 м);
- от точки 572 на восток вдоль границы земельного участка 90:23:010106:16 до точки 573 (расстояние 572-573 = 4,41 м);
- от точки 573 на север вдоль границы земельного участка 90:23:010106:16 до точки 574 (расстояние 573-574 = 5,04 м);
- от точки 574 на восток вдоль границы земельного участка 90:23:010106:16 до точки 575 (расстояние 574-575 = 9,97 м);
- от точки 575 на юг вдоль границы земельного участка 90:23:010106:16 до точки 576 (расстояние 575-576 = 6,13 м);
- от точки 576 на юг вдоль границы земельного участка 90:23:010106:16 до точки 577 (расстояние 576-577 = 13,12 м);
- от точки 577 на юг вдоль границы земельного участка 90:23:010106:16 до точки 578 (расстояние 577-578 = 24,04 м);
- от точки 578 на запад до юго-восточного угла здания ул. Набережная, 9 (ОКС 90:23:010106:10) до точки 579 (расстояние 578-579 = 0,68 м);
- от точки 579 на запад вдоль фасада здания ул. Набережная, 9 (ОКС 90:23:010106:10) до точки 580 (расстояние 579-580 = 7,53 м);
- от точки 580 на запад до границы земельного участка 90:23:010106:35 до точки 581 (расстояние 580-581 = 8,53 м);

- от точки 581 на север вдоль границы земельного участка 90:23:010106:35 до точки 582 (расстояние 581-582 = 3,01 м);
- от точки 582 на запад до угла здания до точки 583 (расстояние 582-583 = 1,56 м);
- от точки 583 на запад вдоль фасада здания до границы земельного участка 90:23:010106:35 до точки 584 (расстояние 583-584 = 18,72 м);
- от точки 584 на запад через проезжую часть ул. Морская до точки 585 (расстояние 584-585 = 6,2 м);
- от точки 585 на юг вдоль проезжей части ул. Морская (нечетная сторона) до точки 586 (расстояние 585-586 = 2,47 м);
- от точки 586 на юг до угла здания до точки 587 (расстояние 586-587 = 1,88 м);
- от точки 587 на запад вдоль фасада здания до точки 588 (расстояние 587-588 = 5,89 м);
- от точки 588 на запад вдоль фасада здания до точки 589 (расстояние 588-589 = 14,46 м);
- от точки 589 на юг вдоль фасада здания до точки 590 (расстояние 589-590 = 2,11 м);
- от точки 590 на запад вдоль фасада здания до точки 591 (расстояние 590-591 = 5,46 м);
- от точки 591 на север вдоль фасада здания до границы земельного участка 90:23:010106:58 до точки 592 (расстояние 591-592 = 2,77 м);
- от точки 592 на запад вдоль границы земельного участка 90:23:010106:58 до точки 593 (расстояние 592-593 = 1,02 м);
- от точки 593 на север вдоль границы земельного участка 90:23:010106:9 до точки 594 (расстояние 593-594 = 8,26 м);
- от точки 594 на север вдоль границы земельного участка 90:23:010106:9 до точки 595 (расстояние 594-595 = 2,97 м);
- от точки 595 на север вдоль границы земельного участка 90:23:010106:9 до точки 596 (расстояние 595-596 = 2,33 м);
- от точки 596 на запад вдоль границы земельного участка 90:23:010106:9 до точки 597 (расстояние 596-597 = 0,53 м);
- от точки 597 на север вдоль границы земельного участка 90:23:010106:9 до точки 598 (расстояние 597-598 = 6,29 м);
- от точки 598 на восток вдоль границы земельного участка 90:23:010106:9 до точки 599 (расстояние 598-599 = 1,01 м);
- от точки 599 на север вдоль границы земельного участка 90:23:010106:9 до точки 600 (расстояние 599-600 = 8,1 м);
- от точки 600 на север вдоль границы земельного участка 90:23:010106:9 до точки 601 (расстояние 600-601 = 7,33 м);
- от точки 601 на север вдоль границы земельного участка 90:23:010106:9 до точки 602 (расстояние 601-602 = 2,38 м);
- от точки 602 на восток вдоль границы земельного участка 90:23:010106:9 до точки 603 (расстояние 602-603 = 3,51 м);
- от точки 603 на север вдоль границы земельного участка 90:23:010106:9 до точки 604 (расстояние 603-604 = 14,89 м);
- от точки 604 на север вдоль границы земельного участка 90:23:010106:9 до точки 605 (расстояние 604-605 = 13,08 м);
- от точки 605 на север вдоль границы земельного участка 90:23:010106:9 до точки 606 (расстояние 605-606 = 15,25 м);
- от точки 606 на север вдоль границы земельного участка 90:23:010107:37 до точки 607 (расстояние 606-607 = 15,18 м);
- от точки 607 на север вдоль границы земельного участка 90:23:010107:37 до точки 608 (расстояние 607-608 = 0,3 м);
- от точки 608 на север до юго-западного угла земельного участка 90:23:010107:86 до точки 609 (расстояние 608-609 = 10,05 м);

- от точки 609 на север вдоль границы земельного участка 90:23:010107:86 до точки 610 (расстояние 609-610 = 20,77 м);
- от точки 610 на север вдоль границы земельного участка 90:23:010107:43 до точки 611 (расстояние 610-611 = 5,11 м);
- от точки 611 на северо-восток вдоль границы земельного участка 90:23:010107:43 до точки 612 (расстояние 611-612 = 4 м);
- от точки 612 на север вдоль границы земельного участка 90:23:010107:43 до точки 613 (расстояние 612-613 = 11,43 м);
- от точки 613 на северо-запад до проезда до точки 614 (расстояние 613-614 = 6,62 м);
- от точки 614 на северо-запад вдоль проезда до точки 615 (расстояние 614-615 = 10,13 м);
- от точки 615 на юг вдоль забора до точки 616 (расстояние 615-616 = 11,49 м);
- от точки 616 на юго-запад вдоль забора до точки 292 (расстояние 616-292 = 17 м);
- от точки 292 на юго-восток до северо-западного угла земельного участка 90:23:010107:52 до точки 291 (расстояние 292-291 = 9,32 м);
- от точки 291 на юго-восток вдоль границы земельного участка 90:23:010107:52 до точки 290 (расстояние 291-290 = 16,78 м);
- от точки 290 на юго-запад вдоль границы земельного участка 90:23:010108:104 до точки 289 (расстояние 290-289 = 3,05 м);
- от точки 289 на юго-запад до подпорной стены до точки 288 (расстояние 289-288 = 3,13 м);
- от точки 288 на юг вдоль подпорной стены до точки 287 (расстояние 288-287 = 64,86 м);
- от точки 287 на юго-запад вверх по склону до точки 286 (расстояние 287-286 = 4,91 м);
- от точки 286 на юг вдоль склона до точки 285 (расстояние 286-285 = 19,83 м);
- от точки 285 на юг вдоль склона до точки 284 (расстояние 285-284 = 16,99 м);
- от точки 284 на юго-восток вниз по склону до проезда до точки 283 (расстояние 284-283 = 13,95 м);
- от точки 283 на юго-запад вдоль проезда до точки 282 (расстояние 283-282 = 17,18 м);
- от точки 282 на юго-запад вдоль проезда до точки 281 (расстояние 282-281 = 5,3 м);
- от точки 281 на запад вдоль проезда до точки 280 (расстояние 281-280 = 10,21 м);
- от точки 280 на юго-запад вдоль проезда до точки 279 (расстояние 280-279 = 6,37 м);
- от точки 279 на юго-запад вдоль проезда до точки 278 (расстояние 279-278 = 3,08 м);
- от точки 278 на юг вдоль проезда до точки 277 (расстояние 278-277 = 4,72 м);
- от точки 277 на юго-запад вдоль склона до точки 276 (расстояние 277-276 = 4,47 м);
- от точки 276 на юго-запад вдоль склона до точки 275 (расстояние 276-275 = 6,21 м);
- от точки 275 на юго-запад вдоль склона до точки 274 (расстояние 275-274 = 24,47 м);
- от точки 274 на юго-восток вниз по склону до точки 273 (расстояние 274-273 = 11,2 м);
- от точки 273 на юго-восток вниз по склону до ул. Набережная до точки 272 (расстояние 273-272 = 5,84 м);
- от точки 272 на северо-восток вдоль ул. Набережная до точки 271 (расстояние 272-271 = 26,79 м);
- от точки 271 на север через проезд до юго-западного угла земельного участка 90:23:000000:258 до точки 270 (расстояние 271-270 = 10,03 м);
- от точки 270 на восток вдоль границы земельного участка 90:23:000000:258 до точки 269 (расстояние 270-269 = 29,46 м);
- от точки 269 на восток вдоль границы земельного участка 90:23:000000:258 до точки 268 (расстояние 269-268 = 29,92 м);
- от точки 268 на восток вдоль ул. Набережная до пересечения с ул. Морская до точки 267 (расстояние 268-267 = 31,65 м);

- от точки 267 на восток через проезжую часть ул. Морская до юго-западного угла земельного участка 90:23:010106:35 до точки 266 (расстояние 267-266 = 7,05 м);
- от точки 266 на восток вдоль границы земельного участка 90:23:010106:35 до точки 265 (расстояние 266-265 = 13,77 м);
- от точки 265 на восток вдоль границы земельного участка 90:23:010106:35 до точки 264 (расстояние 265-264 = 6,63 м);
- от точки 264 на восток вдоль границы земельного участка 90:23:010106:8 до точки 263 (расстояние 264-263 = 13,35 м);
- от точки 263 на восток вдоль границы земельного участка 90:23:010106:8 до точки 262 (расстояние 263-262 = 4,4 м);
- от точки 262 на восток вдоль границы земельного участка 90:23:010106:16 до точки 261 (расстояние 262-261 = 0,91 м);
- от точки 261 на восток вдоль границы земельного участка 90:23:010106:19 до точки 260 (расстояние 261-260 = 28,8 м);
- от точки 260 на восток вдоль границы земельного участка 90:23:010106:19 до точки 259 (расстояние 260-259 = 11,8 м).

### **Текстовое описание границ ЕЗРЗ-1(3)**

- Точка 617 расположена на пересечении ул. Морская и ул. Ушакова, далее граница следует против часовой стрелки от точки 617 на запад вдоль проезжей части ул. Морская (четная сторона) до точки 618 (расстояние 617-618 = 19,96 м);
- от точки 618 на запад вдоль проезжей части ул. Морская (четная сторона) до точки 619 (расстояние 618-619 = 22 м);
- от точки 619 на юго-запад вдоль проезжей части ул. Морская (четная сторона) до точки 620 (расстояние 619-620 = 2,96 м);
- от точки 620 на юго-запад вдоль проезжей части ул. Морская (четная сторона) до угла здания до точки 621 (расстояние 620-621 = 21,63 м);
- от точки 621 на юг вдоль фасада здания до северо-западного угла земельного участка 90:23:010107:74 до точки 622 (расстояние 621-622 = 2 м);
- от точки 622 на юго-восток вдоль границы земельного участка 90:23:010107:74 до точки 623 (расстояние 622-623 = 10,23 м);
- от точки 623 на юго-восток вдоль границы земельного участка 90:23:010107:74 до точки 624 (расстояние 623-624 = 17,16 м);
- от точки 624 на юг вдоль границы земельного участка 90:23:010107:61 до точки 625 (расстояние 624-625 = 11,95 м);
- от точки 625 на юг вдоль границы земельного участка 90:23:010107:61 до точки 626 (расстояние 625-626 = 10,31 м);
- от точки 626 на юг вдоль границы земельного участка 90:23:010107:61 до точки 627 (расстояние 626-627 = 1 м);
- от точки 627 на юг вдоль границы земельного участка 90:23:010107:61 до точки 628 (расстояние 627-628 = 6,42 м);
- от точки 628 на юг вдоль границы земельного участка 90:23:010107:61 до точки 629 (расстояние 628-629 = 7,13 м);
- от точки 629 на восток вдоль границы земельного участка 90:23:010107:61 до точки 630 (расстояние 629-630 = 1,26 м);
- от точки 630 на восток вдоль границы земельного участка 90:23:010107:61 до точки 631 (расстояние 630-631 = 18,28 м);
- от точки 631 на восток вдоль границы земельного участка 90:23:010107:49 до точки 632 (расстояние 631-632 = 2,38 м);

- от точки 632 на юго-восток вдоль границы земельного участка 90:23:010107:49 до точки 633 (расстояние  $632-633 = 5,56$  м);
- от точки 633 на юг вдоль границы земельного участка 90:23:010107:49 до точки 634 (расстояние  $633-634 = 16,37$  м);
- от точки 634 на юго-восток вдоль границы земельного участка 90:23:010107:49 до точки 635 (расстояние  $634-635 = 6,25$  м);
- от точки 635 на запад вдоль границы земельного участка 90:23:010107:49 до точки 636 (расстояние  $635-636 = 2,59$  м);
- от точки 636 на юго-восток до северо-восточного угла здания ул. Ушакова, 3 (ОКС 90:23:010107:115) до точки 637 (расстояние  $636-637 = 0,87$  м);
- от точки 637 на юго-восток вдоль восточного фасада здания ул. Ушакова, 3 (ОКС 90:23:010107:115) до точки 638 (расстояние  $637-638 = 16,22$  м);
- от точки 638 на восток до точки 639 (расстояние  $638-639 = 8,68$  м);
- от точки 639 на восток до точки 640 (расстояние  $639-640 = 10,8$  м);
- от точки 640 на северо-восток до точки 641 (расстояние  $640-641 = 2,83$  м);
- от точки 641 на восток до точки 642 (расстояние  $641-642 = 8,82$  м);
- от точки 642 на восток до границы земельного участка 90:23:000000:306 до точки 643 (расстояние  $642-643 = 12,92$  м);
- от точки 643 на северо-запад вдоль границы земельного участка 90:23:000000:306 до точки 644 (расстояние  $643-644 = 21,12$  м);
- от точки 644 на северо-запад вдоль границы земельного участка 90:23:010107:646 до точки 645 (расстояние  $644-645 = 4,8$  м);
- от точки 645 на северо-запад вдоль границы земельного участка 90:23:010107:646 до точки 646 (расстояние  $645-646 = 0,53$  м);
- от точки 646 на северо-запад вдоль границы земельного участка 90:23:010107:646 до точки 647 (расстояние  $646-647 = 2,01$  м);
- от точки 647 на северо-запад вдоль границы земельного участка 90:23:010107:647 до точки 648 (расстояние  $647-648 = 5,8$  м);
- от точки 648 на северо-запад вдоль границы земельного участка 90:23:010107:647 до точки 649 (расстояние  $648-649 = 3,56$  м);
- от точки 649 на северо-запад вдоль границы земельного участка 90:23:010107:647 до точки 650 (расстояние  $649-650 = 12,15$  м);
- от точки 650 на северо-запад вдоль границы земельного участка 90:23:010107:647 до точки 651 (расстояние  $650-651 = 4,38$  м);
- от точки 651 на северо-восток вдоль границы земельного участка 90:23:010107:647 до точки 652 (расстояние  $651-652 = 0,67$  м);
- от точки 652 на северо-запад вдоль границы земельного участка 90:23:010107:647 до точки 653 (расстояние  $652-653 = 12,28$  м);
- от точки 653 на север вдоль ул. Ушакова (нечетная сторона) до точки 654 (расстояние  $653-654 = 4,39$  м);
- от точки 654 на северо-запад вдоль ул. Ушакова (нечетная сторона) до точки 655 (расстояние  $654-655 = 10,29$  м);
- от точки 655 на север вдоль ул. Ушакова (нечетная сторона) до точки 656 (расстояние  $655-656 = 13,9$  м);
- от точки 656 на север вдоль ул. Ушакова (нечетная сторона) до точки 657 (расстояние  $656-657 = 25,03$  м);
- от точки 657 на север вдоль ул. Ушакова (нечетная сторона) до пересечения с ул. Морская до точки 617 (расстояние  $657-617 = 2,39$  м).

#### Текстовое описание границ ЕЗРЗ-1(4)

- Точка 357 расположена на северо-западном углу земельного участка 90:23:010108:10, далее граница следует против часовой стрелки от точки 357 на юг вдоль границы земельного участка 90:23:010108:10 до точки 356 (расстояние 357-356 = 23,26 м);
- от точки 356 на юго-запад вдоль границы земельного участка 90:23:010108:263 до точки 355 (расстояние 356-355 = 20,46 м);
- от точки 355 на юго-восток до угла здания до точки 354 (расстояние 355-354 = 21,31 м);
- от точки 354 на восток до восточной границы земельного участка 90:23:010108:163 до точки 353 (расстояние 354-353 = 32,96 м);
- от точки 353 на северо-восток вдоль забора до точки 352 (расстояние 353-352 = 4,25 м);
- от точки 352 на северо-восток вдоль забора до точки 351 (расстояние 352-351 = 5,51 м);
- от точки 351 на север вдоль забора до южной границы земельного участка 90:23:010108:29 до точки 350 (расстояние 351-350 = 10,76 м);
- от точки 350 на восток вдоль границы земельного участка 90:23:010108:29 до точки 349 (расстояние 350-349 = 8,27 м);
- от точки 349 на восток вдоль границы земельного участка 90:23:010108:29 до точки 348 (расстояние 349-348 = 2,33 м);
- от точки 348 на север вдоль забора до точки 347 (расстояние 348-347 = 4,15 м);
- от точки 347 на север вдоль забора до точки 346 (расстояние 347-346 = 10,43 м);
- от точки 346 на север вдоль забора до северной границы земельного участка 90:23:010108:29 до точки 345 (расстояние 346-345 = 5,09 м);
- от точки 345 на северо-восток вдоль границы земельного участка 90:23:010108:29 до точки 344 (расстояние 345-344 = 0,81 м);
- от точки 344 на северо-восток через проезд до забора до точки 343 (расстояние 344-343 = 3,62 м);
- от точки 343 на юго-восток вдоль забора до точки 342 (расстояние 343-342 = 10,41 м);
- от точки 342 на восток вдоль забора до точки 341 (расстояние 342-341 = 5,42 м);
- от точки 341 на восток вдоль забора до юго-западного угла земельного участка 90:23:010108:170 до точки 340 (расстояние 341-340 = 11,62 м);
- от точки 340 на восток вдоль границы земельного участка 90:23:010108:170 до точки 339 (расстояние 340-339 = 14,05 м);
- от точки 339 на восток вдоль границы земельного участка 90:23:010108:70 до точки 338 (расстояние 339-338 = 16,08 м);
- от точки 338 на юго-восток вдоль забора до точки 337 (расстояние 338-337 = 8,41 м);
- от точки 337 на восток вдоль забора до точки 336 (расстояние 337-336 = 6,19 м);
- от точки 336 на восток вдоль забора до юго-восточного угла земельного участка 90:23:010108:15 до точки 335 (расстояние 336-335 = 15,49 м);
- от точки 335 на восток до юго-западного угла земельного участка 90:23:010108:146 до точки 334 (расстояние 335-334 = 16 м);
- от точки 334 на восток вдоль границы земельного участка 90:23:010108:146 до точки 333 (расстояние 334-333 = 19,67 м);
- от точки 333 на север вдоль границы земельного участка 90:23:010108:146 до точки 332 (расстояние 333-332 = 22,45 м);
- от точки 332 на север вдоль границы земельного участка 90:23:010108:146 до точки 331 (расстояние 332-331 = 2,5 м);
- от точки 331 на север до угла ограждения территории домовладения ул. Рыбачья, 5 до точки 330 (расстояние 331-330 = 10,35 м);
- от точки 330 на север вдоль ограждения территории домовладения ул. Рыбачья, 5 до точки 329 (расстояние 330-329 = 5,46 м);

- от точки 329 на восток вдоль ограждения территории домовладения ул. Рыбачья, 5 до точки 328 (расстояние 329-328 = 9,69 м);
- от точки 328 на восток через проезд до точки 327 (расстояние 328-327 = 9,15 м);
- от точки 327 на восток вдоль проезда до дорожки до точки 326 (расстояние 327-326 = 27,32 м);
- от точки 326 на северо-восток вдоль дорожки до южного угла земельного участка 90:23:010108:284 до точки 325 (расстояние 326-325 = 28,76 м);
- от точки 325 на север вдоль границы земельного участка 90:23:010108:284 до точки 324 (расстояние 325-324 = 18,24 м);
- от точки 324 на север вдоль границы земельного участка 90:23:010108:284 до точки 323 (расстояние 324-323 = 6,53 м);
- от точки 323 на восток до юго-западного угла земельного участка 90:23:010108:159 до точки 322 (расстояние 323-322 = 4,53 м);
- от точки 322 на восток вдоль границы земельного участка 90:23:010108:159 до точки 321 (расстояние 322-321 = 14,7 м);
- от точки 321 на северо-восток до верхней бровки скалы до точки 320 (расстояние 321-320 = 10,67 м);
- от точки 320 на северо-восток вдоль верхней бровки скалы до точки 319 (расстояние 320-319 = 22,34 м);
- от точки 319 на север вдоль верхней бровки скалы до точки 318 (расстояние 319-318 = 12,62 м);
- от точки 318 на север вдоль верхней бровки скалы до точки 317 (расстояние 318-317 = 12,45 м);
- от точки 317 на запад до южной границы земельного участка 90:23:010108:187 до точки 658 (расстояние 317-658 = 8,03 м);
- от точки 658 на запад вдоль границы земельного участка 90:23:010108:187 до точки 659 (расстояние 658-659 = 8,36 м);
- от точки 659 на запад вдоль границы земельного участка 90:23:010108:188 до точки 660 (расстояние 659-660 = 6,33 м);
- от точки 660 на запад вдоль границы земельного участка 90:23:010108:187 до точки 661 (расстояние 660-661 = 8,03 м);
- от точки 661 на юго-запад вдоль границы земельного участка 90:23:010108:235 до точки 662 (расстояние 661-662 = 11,59 м);
- от точки 662 на запад вдоль границы земельного участка 90:23:010108:235 до точки 663 (расстояние 662-663 = 22,32 м);
- от точки 663 на северо-запад вдоль границы земельного участка 90:23:010108:235 до точки 664 (расстояние 663-664 = 10,35 м);
- от точки 664 на запад вдоль границы земельного участка 90:23:010108:1658 до точки 665 (расстояние 664-665 = 34,93 м);
- от точки 665 на запад вдоль границы земельного участка 90:23:010108:1680 до точки 666 (расстояние 665-666 = 35,11 м);
- от точки 666 на юг вдоль границы земельного участка 90:23:010108:191 до точки 667 (расстояние 666-667 = 1,89 м);
- от точки 667 на запад вдоль границы земельного участка 90:23:010108:191 до точки 371 (расстояние 667-371 = 49,15 м);
- от точки 371 на юго-запад до северной границы земельного участка 90:23:010108:255 до точки 370 (расстояние 371-370 = 5,25 м);
- от точки 370 на запад вдоль границы земельного участка 90:23:010108:255 до точки 369 (расстояние 370-369 = 4,73 м);
- от точки 369 на юго-запад вдоль границы земельного участка 90:23:010108:255 до точки 368 (расстояние 369-368 = 5,08 м);

- от точки 368 на юг вдоль границы земельного участка 90:23:010108:14 до точки 367 (расстояние 368-367 = 9,15 м);
- от точки 367 на юг вдоль границы земельного участка 90:23:010108:13 до точки 366 (расстояние 367-366 = 16,35 м);
- от точки 366 на юг через проезжую часть ул. Рыбачья до ограждения территории домовладения ул. Рыбачья, 19 до точки 365 (расстояние 366-365 = 15,18 м);
- от точки 365 на запад вдоль ограждения территории домовладения ул. Рыбачья, 19 до точки 364 (расстояние 365-364 = 14,81 м);
- от точки 364 на юг вдоль ограждения территории домовладения ул. Рыбачья, 19 до точки 363 (расстояние 364-363 = 6,71 м);
- от точки 363 на запад вдоль ограждения территории домовладения ул. Рыбачья, 21 до точки 362 (расстояние 363-362 = 14,2 м);
- от точки 362 на юго-запад вдоль ограждения территории домовладения ул. Рыбачья, 21 до точки 361 (расстояние 362-361 = 37,42 м);
- от точки 361 на юг вдоль ограждения территории домовладения ул. Рыбачья, 21 до точки 360 (расстояние 361-360 = 5,73 м);
- от точки 360 на юг вдоль ограждения территории домовладения ул. Рыбачья, 21 до точки 359 (расстояние 360-359 = 4,02 м);
- от точки 359 на запад через проезд до границы земельного участка 90:23:010108:10 до точки 358 (расстояние 359-358 = 14,2 м);
- от точки 358 на северо-запад вдоль границы земельного участка 90:23:010108:10 до точки 357 (расстояние 358-357 = 16,27 м).

#### **Текстовое описание границ ЕЗРЗ-1(5)**

- Точка 414 расположена на северо-западном углу земельного участка 90:23:010108:248, далее граница следует против часовой стрелки от точки 414 на юго-восток вдоль границы земельного участка 90:23:010108:248 до точки 445 (расстояние 414-445 = 11,02 м);
- от точки 445 на юго-восток вдоль границы земельного участка 90:23:010108:248 до точки 444 (расстояние 445-444 = 5,57 м);
- от точки 444 на юго-восток вдоль границы земельного участка 90:23:010108:248 до точки 443 (расстояние 444-443 = 3,46 м);
- от точки 443 на юго-восток вдоль границы земельного участка 90:23:010108:248 до точки 442 (расстояние 443-442 = 13,42 м);
- от точки 442 на юго-восток вдоль ул. Генуэзская крепость до северо-западного угла земельного участка 90:23:010108:7 до точки 441 (расстояние 442-441 = 17,51 м);
- от точки 441 на юго-восток вдоль границы земельного участка 90:23:010108:7 до точки 440 (расстояние 441-440 = 3,65 м);
- от точки 440 на юго-восток вдоль границы земельного участка 90:23:010108:7 до точки 439 (расстояние 440-439 = 3,15 м);
- от точки 439 на юго-восток вдоль ул. Генуэзская крепость до северо-западного угла земельного участка 90:23:010108:27 до точки 438 (расстояние 439-438 = 6,87 м);
- от точки 438 на юго-восток вдоль границы земельного участка 90:23:010108:27 до точки 437 (расстояние 438-437 = 5,15 м);
- от точки 437 на юго-восток вдоль границы земельного участка 90:23:010108:27 до точки 436 (расстояние 437-436 = 3,37 м);
- от точки 436 на юго-восток вдоль границы земельного участка 90:23:010108:27 до точки 435 (расстояние 436-435 = 6,86 м);
- от точки 435 на восток вдоль фасада здания до точки 434 (расстояние 435-434 = 15,11 м);

- от точки 434 на восток вдоль фасада здания до точки 433 (расстояние 434-433 = 10,77 м);
- от точки 433 на восток до южного угла земельного участка 90:23:010108:181 до точки 432 (расстояние 433-432 = 11,36 м);
- от точки 432 на северо-восток вдоль границы земельного участка 90:23:010108:181 до точки 431 (расстояние 432-431 = 2,89 м);
- от точки 431 на север вдоль границы земельного участка 90:23:010108:181 до точки 430 (расстояние 431-430 = 2,89 м);
- от точки 430 на север вдоль границы земельного участка 90:23:010108:181 до точки 429 (расстояние 430-429 = 15,82 м);
- от точки 429 на восток вдоль границы земельного участка 90:23:010108:325 до точки 428 (расстояние 429-428 = 2,63 м);
- от точки 428 на север вдоль границы земельного участка 90:23:010108:325 до точки 427 (расстояние 428-427 = 6,45 м);
- от точки 427 на север до угла здания до точки 426 (расстояние 427-426 = 7,48 м);
- от точки 426 на северо-восток вдоль фасада здания до точки 425 (расстояние 426-425 = 11,25 м);
- от точки 425 на северо-запад вдоль проезжей части въезда на автостоянку до точки 424 (расстояние 425-424 = 5,65 м);
- от точки 424 на северо-запад вдоль проезжей части въезда на автостоянку до точки 423 (расстояние 424-423 = 12,29 м);
- от точки 423 на запад вдоль проезжей части въезда на автостоянку до точки 422 (расстояние 423-422 = 5,81 м);
- от точки 422 на запад до восточной границы земельного участка 90:23:010108:246 до точки 421 (расстояние 422-421 = 8,1 м);
- от точки 421 на северо-запад вдоль границы земельного участка 90:23:010108:246 до точки 420 (расстояние 421-420 = 6,71 м);
- от точки 420 на север вдоль границы земельного участка 90:23:010108:246 до точки 419 (расстояние 420-419 = 11,98 м);
- от точки 419 на запад до северо-восточного угла земельного участка 90:23:010108:248 до точки 418 (расстояние 419-418 = 27,85 м);
- от точки 418 на запад вдоль ул. Приморская (нечетная сторона) до точки 417 (расстояние 418-417 = 2,53 м);
- от точки 417 на запад вдоль ул. Приморская (нечетная сторона) до точки 416 (расстояние 417-416 = 20,68 м);
- от точки 416 на юг до северной границы земельного участка 90:23:010108:248 до точки 415 (расстояние 416-415 = 1,74 м);
- от точки 415 на запад вдоль границы земельного участка 90:23:010108:248 до точки 414 (расстояние 415-414 = 10,55 м).

#### **Текстовое описание границ ЕЗРЗ-1(6)**

- Точка 93 расположена на пересечении границы земельного участка 90:23:000000:84 и проезжей части ул. Генуэзская крепость (четная сторона), далее граница следует против часовой стрелки от точки 93 на северо-запад вдоль ул. Генуэзская крепость (четная сторона) до точки 92 (расстояние 93-92 = 46,97 м);
- от точки 92 на юго-запад до точки 91 (расстояние 92-91 = 0,75 м);
- от точки 91 на северо-запад через проезжую часть ул. Южная до точки 90 (расстояние 91-90 = 8,12 м);
- от точки 90 на северо-запад вдоль ул. Генуэзская крепость (четная сторона) до точки 89 (расстояние 90-89 = 25,41 м);

- от точки 89 на северо-запад вдоль ул. Генуэзская крепость (четная сторона) до пересечения с ул. Приморская до точки 88 (расстояние 89-88 = 13,28 м);
- от точки 88 на запад вдоль ул. Приморская (нечетная сторона) до северо-восточного угла земельного участка 90:23:010108:1674 до точки 87 (расстояние 88-87 = 25,95 м);
- от точки 87 на запад вдоль границы земельного участка 90:23:010108:1674 до точки 86 (расстояние 87-86 = 21,62 м);
- от точки 86 на запад вдоль северной границы домовладения ул. Приморская, 11 до проезда до точки 85 (расстояние 86-85 = 25,68 м);
- от точки 85 на юг вдоль проезда до точки 84 (расстояние 85-84 = 11,04 м);
- от точки 84 на юг вдоль проезда до точки 83 (расстояние 84-83 = 34,97 м);
- от точки 83 на запад вдоль границы домовладения ул. Южная, 4 до точки 82 (расстояние 83-82 = 2,97 м);
- от точки 82 на юго-запад вдоль границы домовладения ул. Южная, 4 до точки 81 (расстояние 82-81 = 16,38 м);
- от точки 81 на юго-запад вдоль границы домовладения ул. Южная, 4 до точки 80 (расстояние 81-80 = 3,3 м);
- от точки 80 на юг вдоль границы домовладения ул. Южная, 4 до точки 79 (расстояние 80-79 = 6,44 м);
- от точки 79 на юго-запад вдоль границы домовладения ул. Южная, 4 до точки 78 (расстояние 79-78 = 8,85 м);
- от точки 78 на юго-запад вдоль границы домовладения ул. Южная, 4 до проезда до точки 77 (расстояние 78-77 = 3,39 м);
- от точки 77 на северо-запад через проезд до угла здания до точки 76 (расстояние 77-76 = 5,16 м);
- от точки 76 на север вдоль фасада здания до точки 75 (расстояние 76-75 = 13,12 м);
- от точки 75 на запад вдоль фасада здания до точки 74 (расстояние 75-74 = 6,73 м);
- от точки 74 на северо-запад до забора до точки 73 (расстояние 74-73 = 6,07 м);
- от точки 73 на север до юго-западного угла здания ул. Приморская, 15 (ОКС 90:23:010108:127) до точки 72 (расстояние 73-72 = 29,93 м);
- от точки 72 на север вдоль фасада здания ул. Приморская, 15 (ОКС 90:23:010108:127) до точки 71 (расстояние 72-71 = 5,01 м);
- от точки 71 на север вдоль фасада до юго-западного угла здания ул. Приморская, 15 (ОКС 90:23:010108:770) до точки 70 (расстояние 71-70 = 8,04 м);
- от точки 70 на север вдоль восточного фасада здания ул. Приморская, 15 (ОКС 90:23:010108:770) до точки 69 (расстояние 70-69 = 5,39 м);
- от точки 69 на запад вдоль границы земельного участка 90:23:010108:110 до точки 68 (расстояние 69-68 = 11,21 м);
- от точки 68 на запад вдоль фасада здания до точки 67 (расстояние 68-67 = 3,56 м);
- от точки 67 на север через проезжую часть ул. Приморская до южной границы домовладения ул. Приморская, 30 до точки 66 (расстояние 67-66 = 9,55 м);
- от точки 66 на восток вдоль южной границы домовладения ул. Приморская, 30 до точки 65 (расстояние 66-65 = 21,34 м);
- от точки 65 на восток вдоль южной границы домовладения ул. Приморская, 28 до точки 64 (расстояние 65-64 = 3,27 м);
- от точки 64 на восток вдоль южной границы домовладения ул. Приморская, 28 до западной границы земельного участка 90:23:010108:189 до точки 63 (расстояние 64-63 = 29,09 м);
- от точки 63 на юг вдоль границы земельного участка 90:23:010108:189 до точки 62 (расстояние 63-62 = 1,19 м);
- от точки 62 на восток вдоль границы земельного участка 90:23:010108:189 до точки 61 (расстояние 62-61 = 19,36 м);

- от точки 61 на восток до юго-восточного угла земельного участка 90:23:010110:203 до точки 60 (расстояние  $61-60 = 12,9$  м);
- от точки 60 на восток через проезд до юго-западного угла земельного участка 90:23:010110:109 до точки 59 (расстояние  $60-59 = 3,94$  м);
- от точки 59 на восток вдоль границы земельного участка 90:23:010110:109 до точки 58 (расстояние  $59-58 = 4,68$  м);
- от точки 58 на восток вдоль границы земельного участка 90:23:010110:109 до точки 57 (расстояние  $58-57 = 11,6$  м);
- от точки 57 на восток до юго-западного угла земельного участка 90:23:010110:16 до точки 56 (расстояние  $57-56 = 4,78$  м);
- от точки 56 на восток вдоль границы земельного участка 90:23:010110:16 до точки 55 (расстояние  $56-55 = 8,89$  м);
- от точки 55 на восток до юго-западного угла земельного участка 90:23:010110:6 до точки 54 (расстояние  $55-54 = 10,06$  м);
- от точки 54 на восток до точки 53 (расстояние  $54-53 = 6,54$  м);
- от точки 53 на север до угла здания ул. Приморская, 14 (ОКС 90:23:010110:8) до точки 52 (расстояние  $53-52 = 16,96$  м);
- от точки 52 на восток вдоль северного фасада здания ул. Приморская, 14 (ОКС 90:23:010110:8) до точки 51 (расстояние  $52-51 = 2,03$  м);
- от точки 51 на восток вдоль северного фасада здания ул. Приморская, 14 (ОКС 90:23:010110:8) до точки 50 (расстояние  $51-50 = 3,6$  м);
- от точки 50 на восток до восточной границы земельного участка 90:23:010110:6 до точки 49 (расстояние  $50-49 = 0,62$  м);
- от точки 49 на север до границы земельного участка 90:23:010110:6 до точки 48 (расстояние  $49-48 = 11,39$  м);
- от точки 48 на восток через проезжую часть до угла здания до точки 47 (расстояние  $48-47 = 7,17$  м);
- от точки 47 на северо-запад вдоль ул. Приморская до точки 668 (расстояние  $47-668 = 16,01$  м);
- от точки 668 на север вдоль ул. Приморская до точки 669 (расстояние  $668-669 = 33,11$  м);
- от точки 669 на север вдоль ул. Приморская до точки 670 (расстояние  $669-670 = 6,29$  м);
- от точки 670 на запад через проезд до юго-восточного угла земельного участка 90:23:010110:1076 до точки 671 (расстояние  $670-671 = 8,66$  м);
- от точки 671 на запад вдоль границы земельного участка 90:23:010110:1076 до точки 672 (расстояние  $671-672 = 12,56$  м);
- от точки 672 на запад вдоль границы земельного участка 90:23:010110:1076 до точки 673 (расстояние  $672-673 = 4,68$  м);
- от точки 673 на запад вдоль ул. Приморская до точки 674 (расстояние  $673-674 = 7,83$  м);
- от точки 674 на северо-запад вдоль ул. Приморская до точки 675 (расстояние  $674-675 = 1,86$  м);
- от точки 675 на северо-запад вдоль ул. Приморская до точки 676 (расстояние  $675-676 = 2,06$  м);
- от точки 676 на запад через проезд до юго-восточного угла земельного участка 90:23:010110:1032 до точки 677 (расстояние  $676-677 = 11,17$  м);
- от точки 677 на запад вдоль границы земельного участка 90:23:010110:1032 до точки 678 (расстояние  $677-678 = 21,57$  м);
- от точки 678 на запад вдоль границы земельного участка 90:23:010110:1032 до точки 679 (расстояние  $678-679 = 7,92$  м);
- от точки 679 на юг вдоль границы земельного участка 90:23:010110:1032 до точки 680 (расстояние  $679-680 = 1,73$  м);

- от точки 680 на юго-запад вдоль границы земельного участка 90:23:010110:1032 до точки 681 (расстояние 680-681 = 6 м);
- от точки 681 на запад вдоль границы земельного участка 90:23:010110:1032 до точки 682 (расстояние 681-682 = 16,31 м);
- от точки 682 на запад вдоль автостоянки до точки 683 (расстояние 682-683 = 26,28 м);
- от точки 683 на юго-запад вдоль автостоянки до точки 684 (расстояние 683-684 = 4,95 м);
- от точки 684 на юго-запад вдоль ул. Приморская до точки 685 (расстояние 684-685 = 20,43 м);
- от точки 685 на запад вдоль ул. Приморская до точки 686 (расстояние 685-686 = 12,23 м);
- от точки 686 на запад вдоль ул. Приморская до точки 687 (расстояние 686-687 = 13,55 м);
- от точки 687 на запад вдоль ул. Приморская до точки 688 (расстояние 687-688 = 2,82 м);
- от точки 688 на запад вдоль ул. Приморская до точки 689 (расстояние 688-689 = 9,73 м);
- от точки 689 на юг через проезд до края проезжей части до точки 690 (расстояние 689-690 = 10,82 м);
- от точки 690 на восток вдоль проезжей части до угла здания до точки 691 (расстояние 690-691 = 12,35 м);
- от точки 691 на юго-восток вдоль ул. Приморская до точки 692 (расстояние 691-692 = 3,32 м);
- от точки 692 на юг вдоль ул. Приморская до точки 693 (расстояние 692-693 = 9,62 м);
- от точки 693 на юг вдоль ул. Приморская до точки 694 (расстояние 693-694 = 8,36 м);
- от точки 694 на юг вдоль ул. Приморская до точки 695 (расстояние 694-695 = 5,96 м);
- от точки 695 на юг вдоль ул. Приморская до точки 696 (расстояние 695-696 = 28,13 м);
- от точки 696 на юг вдоль ул. Приморская до проезда до точки 697 (расстояние 696-697 = 5,26 м);
- от точки 697 на юго-восток через проезд до края проезжей части до точки 698 (расстояние 697-698 = 10,17 м);
- от точки 698 на юго-восток вдоль проезжей части до точки 699 (расстояние 698-699 = 2,52 м);
- от точки 699 на юго-восток вдоль проезжей части до северной границы земельного участка 90:23:010110:152 до точки 700 (расстояние 699-700 = 3,04 м);
- от точки 700 на восток вдоль границы земельного участка 90:23:010110:152 до точки 701 (расстояние 700-701 = 0,91 м);
- от точки 701 на юго-восток вдоль границы земельного участка 90:23:010110:152 до точки 702 (расстояние 701-702 = 1,98 м);
- от точки 702 на юго-восток вдоль границы земельного участка 90:23:010110:152 до точки 703 (расстояние 702-703 = 13,93 м);
- от точки 703 на юго-восток вдоль границы земельного участка 90:23:010110:152 до точки 704 (расстояние 703-704 = 5,51 м);
- от точки 704 на юг вдоль ул. Приморская (четная сторона) до точки 705 (расстояние 704-705 = 9,1 м);
- от точки 705 на юг вдоль ул. Приморская (четная сторона) до точки 706 (расстояние 705-706 = 19,35 м);
- от точки 706 на юг вдоль ул. Приморская (четная сторона) до проезда до точки 707 (расстояние 706-707 = 13,98 м);
- от точки 707 на юг через проезд до точки 708 (расстояние 707-708 = 10,22 м);
- от точки 708 на юг вдоль ул. Приморская (четная сторона) до точки 709 (расстояние 708-709 = 9,15 м);

- от точки 709 на юг вдоль ул. Приморская (четная сторона) до точки 710 (расстояние 709-710 = 11,53 м);
- от точки 710 на юг вдоль ул. Приморская (четная сторона) до точки 711 (расстояние 710-711 = 9,39 м);
- от точки 711 на юг вдоль ул. Приморская (четная сторона) до точки 712 (расстояние 711-712 = 9,07 м);
- от точки 712 на юг вдоль ул. Приморская (четная сторона) до лестницы до точки 713 (расстояние 712-713 = 15,29 м);
- от точки 713 на юг вдоль лестницы до точки 714 (расстояние 713-714 = 1,73 м);
- от точки 714 на юг вдоль ул. Приморская (четная сторона) до точки 715 (расстояние 714-715 = 10,46 м);
- от точки 715 на юг вдоль ул. Приморская (четная сторона) до точки 716 (расстояние 715-716 = 21,77 м);
- от точки 716 на юг вдоль ул. Приморская (четная сторона) до точки 717 (расстояние 716-717 = 20,57 м);
- от точки 717 на юг вдоль ул. Приморская (четная сторона) до точки 718 (расстояние 717-718 = 19,79 м);
- от точки 718 на юг вдоль ул. Приморская (четная сторона) до точки 719 (расстояние 718-719 = 4,38 м);
- от точки 719 на юго-запад вдоль ул. Приморская (четная сторона) до точки 720 (расстояние 719-720 = 5,65 м);
- от точки 720 на юго-запад вдоль ул. Приморская (четная сторона) до точки 721 (расстояние 720-721 = 9,9 м);
- от точки 721 на запад вдоль ул. Приморская (четная сторона) до точки 722 (расстояние 721-722 = 6,55 м);
- от точки 722 на запад вдоль ул. Приморская (четная сторона) до точки 723 (расстояние 722-723 = 7,29 м);
- от точки 723 на запад вдоль ул. Приморская (четная сторона) до точки 724 (расстояние 723-724 = 4,96 м);
- от точки 724 на запад вдоль ул. Приморская (четная сторона) до точки 725 (расстояние 724-725 = 4,97 м);
- от точки 725 на запад вдоль ул. Приморская (четная сторона) до юго-восточного угла земельного участка 90:23:010109:38 до точки 726 (расстояние 725-726 = 16,32 м);
- от точки 726 на юго-запад вдоль границы земельного участка 90:23:010109:38 до точки 727 (расстояние 726-727 = 8,43 м);
- от точки 727 на юго-запад вдоль границы земельного участка 90:23:010109:38 до точки 728 (расстояние 727-728 = 33,79 м);
- от точки 728 на юго-запад вдоль ул. Приморская (четная сторона) до точки 729 (расстояние 728-729 = 8,05 м);
- от точки 729 на юг вдоль ул. Приморская (четная сторона) до точки 730 (расстояние 729-730 = 16,94 м);
- от точки 730 на юг вдоль ул. Приморская (четная сторона) до точки 731 (расстояние 730-731 = 60,16 м);
- от точки 731 на юг вдоль ул. Приморская (четная сторона) до точки 732 (расстояние 731-732 = 9,34 м);
- от точки 732 на юго-запад вдоль ул. Приморская (четная сторона) до точки 733 (расстояние 732-733 = 14,6 м);
- от точки 733 на запад вдоль ул. Приморская (четная сторона) до точки 734 (расстояние 733-734 = 23,79 м);
- от точки 734 на запад вдоль ул. Приморская (четная сторона) до точки 735 (расстояние 734-735 = 10,92 м);

- от точки 735 на запад вдоль ул. Приморская (четная сторона) до точки 736 (расстояние  $735-736 = 6,43$  м);
- от точки 736 на запад вдоль ул. Приморская (четная сторона) до точки 737 (расстояние  $736-737 = 5,24$  м);
- от точки 737 на запад вдоль ул. Приморская (четная сторона) до точки 738 (расстояние  $737-738 = 5,14$  м);
- от точки 738 на запад вдоль ул. Приморская (четная сторона) до точки 739 (расстояние  $738-739 = 20,22$  м);
- от точки 739 на запад вдоль ул. Приморская (четная сторона) до юго-западного угла земельного участка 90:23:010109:38 до точки 740 (расстояние  $739-740 = 11,25$  м);
- от точки 740 на запад вдоль ул. Приморская (четная сторона) до точки 741 (расстояние  $740-741 = 7,04$  м);
- от точки 741 на северо-запад до подпорной стены до точки 742 (расстояние  $741-742 = 22,68$  м);
- от точки 742 на запад до северной границы земельного участка 90:23:010109:263 до точки 743 (расстояние  $742-743 = 11,03$  м);
- от точки 743 на запад вдоль границы земельного участка 90:23:010109:263 до точки 744 (расстояние  $743-744 = 28,2$  м);
- от точки 744 на запад вдоль границы земельного участка 90:23:010109:270 до точки 745 (расстояние  $744-745 = 27,24$  м);
- от точки 745 на юго-запад вдоль границы земельного участка 90:23:010109:270 до точки 746 (расстояние  $745-746 = 9,62$  м);
- от точки 746 на юго-запад вдоль границы земельного участка 90:23:010109:51 до точки 747 (расстояние  $746-747 = 0,56$  м);
- от точки 747 на юг вдоль границы земельного участка 90:23:010109:51 до точки 748 (расстояние  $747-748 = 7,05$  м);
- от точки 748 на юго-запад вдоль границы земельного участка 90:23:010109:51 до точки 749 (расстояние  $748-749 = 6,88$  м);
- от точки 749 на юго-запад вдоль границы земельного участка 90:23:010109:51 до точки 750 (расстояние  $749-750 = 0,31$  м);
- от точки 750 на юг вдоль границы земельного участка 90:23:010109:51 до точки 751 (расстояние  $750-751 = 31,41$  м);
- от точки 751 на юг вдоль границы земельного участка 90:23:010109:264 до точки 752 (расстояние  $751-752 = 9,48$  м);
- от точки 752 на юго-восток через проезжую часть до подпорной стены до точки 467 (расстояние  $752-467 = 12,6$  м);
- от точки 467 на восток вдоль подпорной стены до точки 466 (расстояние  $467-466 = 8,73$  м);
- от точки 466 на восток вдоль подпорной стены до точки 465 (расстояние  $466-465 = 78,69$  м);
- от точки 465 на восток вдоль подпорной стены до точки 464 (расстояние  $465-464 = 9,4$  м);
- от точки 464 на восток вдоль подпорной стены до точки 463 (расстояние  $464-463 = 3,64$  м);
- от точки 463 на восток вдоль ул. Приморская (нечетная сторона) через проезд до точки 462 (расстояние  $463-462 = 23,02$  м);
- от точки 462 на юг вдоль проезда до угла здания ул. Приморская, 25 (ОКС 90:23:010108:155) до точки 461 (расстояние  $462-461 = 14,59$  м);
- от точки 461 на юго-восток вдоль проезда до угла здания до точки 460 (расстояние  $461-460 = 29,47$  м);

- от точки 460 на восток до границы парка-памятника садово-паркового искусства регионального значения Республики Крым «Парк санатория «Сокол» (далее - «Парк санатория «Сокол») до точки 459 (расстояние  $460-459 = 20,82$  м);
- от точки 459 на север вдоль границы «Парка санатория «Сокол» до точки 753 (расстояние  $459-753 = 2,98$  м);
- от точки 753 на север вдоль границы «Парка санатория «Сокол» до точки 754 (расстояние  $753-754 = 10,32$  м);
- от точки 754 на запад вдоль границы «Парка санатория «Сокол» до точки 755 (расстояние  $754-755 = 0,9$  м);
- от точки 755 на север вдоль границы «Парка санатория «Сокол» до точки 756 (расстояние  $755-756 = 9,52$  м);
- от точки 756 на север вдоль границы «Парка санатория «Сокол» до точки 757 (расстояние  $756-757 = 8,23$  м);
- от точки 757 на север вдоль границы «Парка санатория «Сокол» до точки 758 (расстояние  $757-758 = 7,49$  м);
- от точки 758 на восток вдоль границы «Парка санатория «Сокол» до точки 759 (расстояние  $758-759 = 16,6$  м);
- от точки 759 на северо-восток вдоль границы «Парка санатория «Сокол» до точки 760 (расстояние  $759-760 = 17,37$  м);
- от точки 760 на север вдоль границы «Парка санатория «Сокол» до точки 761 (расстояние  $760-761 = 5,65$  м);
- от точки 761 на север вдоль границы «Парка санатория «Сокол» до точки 762 (расстояние  $761-762 = 24,31$  м);
- от точки 762 на север вдоль границы «Парка санатория «Сокол» до точки 763 (расстояние  $762-763 = 30,56$  м);
- от точки 763 на север вдоль границы «Парка санатория «Сокол» до точки 764 (расстояние  $763-764 = 8,53$  м);
- от точки 764 на север вдоль границы «Парка санатория «Сокол» до точки 765 (расстояние  $764-765 = 10,82$  м);
- от точки 765 на север вдоль границы «Парка санатория «Сокол» до точки 766 (расстояние  $765-766 = 6,37$  м);
- от точки 766 на северо-восток вдоль границы «Парка санатория «Сокол» до точки 767 (расстояние  $766-767 = 6,15$  м);
- от точки 767 на северо-восток вдоль границы «Парка санатория «Сокол» до точки 768 (расстояние  $767-768 = 5,61$  м);
- от точки 768 на северо-восток вдоль границы «Парка санатория «Сокол» до точки 769 (расстояние  $768-769 = 9,14$  м);
- от точки 769 на северо-восток вдоль границы «Парка санатория «Сокол» до точки 770 (расстояние  $769-770 = 5,43$  м);
- от точки 770 на северо-восток вдоль границы «Парка санатория «Сокол» до точки 771 (расстояние  $770-771 = 3,49$  м);
- от точки 771 на восток вдоль границы «Парка санатория «Сокол» до точки 772 (расстояние  $771-772 = 24,88$  м);
- от точки 772 на восток вдоль границы «Парка санатория «Сокол» до точки 773 (расстояние  $772-773 = 37,31$  м);
- от точки 773 на север вдоль границы «Парка санатория «Сокол» до точки 774 (расстояние  $773-774 = 2,05$  м);
- от точки 774 на север вдоль границы «Парка санатория «Сокол» до точки 775 (расстояние  $774-775 = 10,17$  м);
- от точки 775 на север вдоль границы «Парка санатория «Сокол» до точки 776 (расстояние  $775-776 = 14,53$  м);

- от точки 776 на север вдоль границы «Парка санатория «Сокол» до точки 777 (расстояние 776-777 = 30,64 м);
- от точки 777 на восток вдоль границы «Парка санатория «Сокол» до точки 778 (расстояние 777-778 = 2,28 м);
- от точки 778 на восток вдоль границы «Парка санатория «Сокол» до точки 779 (расстояние 778-779 = 3,19 м);
- от точки 779 на северо-восток вдоль границы «Парка санатория «Сокол» до точки 780 (расстояние 779-780 = 3,66 м);
- от точки 780 на северо-восток вдоль границы «Парка санатория «Сокол» до точки 781 (расстояние 780-781 = 3,24 м);
- от точки 781 на север вдоль границы «Парка санатория «Сокол» до точки 782 (расстояние 781-782 = 3,73 м);
- от точки 782 на северо-запад вдоль границы «Парка санатория «Сокол» до точки 783 (расстояние 782-783 = 1,95 м);
- от точки 783 на северо-восток вдоль границы «Парка санатория «Сокол» до точки 784 (расстояние 783-784 = 2,01 м);
- от точки 784 на восток вдоль границы «Парка санатория «Сокол» до точки 785 (расстояние 784-785 = 2,09 м);
- от точки 785 на север вдоль границы «Парка санатория «Сокол» до точки 786 (расстояние 785-786 = 4,88 м);
- от точки 786 на восток вдоль границы «Парка санатория «Сокол» до точки 787 (расстояние 786-787 = 31,15 м);
- от точки 787 на северо-восток вдоль границы «Парка санатория «Сокол» до точки 788 (расстояние 787-788 = 1,03 м);
- от точки 788 на север вдоль границы «Парка санатория «Сокол» до точки 789 (расстояние 788-789 = 3,09 м);
- от точки 789 на северо-восток вдоль границы «Парка санатория «Сокол» до точки 790 (расстояние 789-790 = 1,43 м);
- от точки 790 на восток вдоль границы «Парка санатория «Сокол» до точки 791 (расстояние 790-791 = 15,06 м);
- от точки 791 на восток вдоль границы «Парка санатория «Сокол» до точки 792 (расстояние 791-792 = 19,8 м);
- от точки 792 на северо-восток вдоль границы «Парка санатория «Сокол» до точки 793 (расстояние 792-793 = 2,41 м);
- от точки 793 на северо-восток вдоль границы «Парка санатория «Сокол» до точки 794 (расстояние 793-794 = 11,25 м);
- от точки 794 на юг вдоль границы «Парка санатория «Сокол» до точки 795 (расстояние 794-795 = 2,45 м);
- от точки 795 на северо-восток вдоль границы «Парка санатория «Сокол» до точки 796 (расстояние 795-796 = 6,35 м);
- от точки 796 на северо-восток вдоль границы «Парка санатория «Сокол» до точки 797 (расстояние 796-797 = 1,66 м);
- от точки 797 на северо-восток вдоль границы «Парка санатория «Сокол» до точки 798 (расстояние 797-798 = 1,51 м);
- от точки 798 на юго-восток вдоль границы «Парка санатория «Сокол» до точки 799 (расстояние 798-799 = 11,99 м);
- от точки 799 на восток вдоль границы «Парка санатория «Сокол» до точки 800 (расстояние 799-800 = 4,24 м);
- от точки 800 на юго-восток вдоль границы «Парка санатория «Сокол» до точки 801 (расстояние 800-801 = 14,99 м);

- от точки 801 на восток вдоль границы «Парка санатория «Сокол» до точки 802 (расстояние 801-802 = 4,21 м);
- от точки 802 на восток вдоль границы «Парка санатория «Сокол» до точки 803 (расстояние 802-803 = 3,5 м);
- от точки 803 на юго-восток вдоль границы «Парка санатория «Сокол» до точки 104 (расстояние 803-104 = 6,2 м);
- от точки 104 на северо-восток вдоль границы земельного участка 90:23:000000:84 до точки 103 (расстояние 104-103 = 3,96 м);
- от точки 103 на северо-восток до границы земельного участка 90:23:000000:84 до точки 102 (расстояние 103-102 = 34,28 м);
- от точки 102 на северо-восток вдоль границы земельного участка 90:23:000000:84 до точки 101 (расстояние 102-101 = 12,05 м);
- от точки 101 на северо-восток вдоль границы земельного участка 90:23:000000:84 до точки 100 (расстояние 101-100 = 17,41 м);
- от точки 100 на восток вдоль границы земельного участка 90:23:000000:84 до точки 99 (расстояние 100-99 = 1,16 м);
- от точки 99 на северо-восток вдоль границы земельного участка 90:23:000000:84 до точки 98 (расстояние 99-98 = 14,77 м);
- от точки 98 на север вдоль границы земельного участка 90:23:000000:84 до точки 97 (расстояние 98-97 = 8,79 м);
- от точки 97 на северо-восток вдоль границы земельного участка 90:23:000000:84 до точки 96 (расстояние 97-96 = 4,65 м);
- от точки 96 на северо-запад вдоль границы земельного участка 90:23:000000:84 до точки 95 (расстояние 96-95 = 5,44 м);
- от точки 95 на северо-восток вдоль границы земельного участка 90:23:000000:84 до точки 94 (расстояние 95-94 = 5,76 м);
- от точки 94 на северо-восток вдоль границы земельного участка 90:23:000000:84 до точки 93 (расстояние 94-93 = 0,96 м).

#### **Текстовое описание границ ЕЗРЗ-1(7)**

- Точка 804 расположена на северо-западном углу земельного участка 90:23:010109:45, далее граница следует против часовой стрелки от точки 804 на юг до западного угла здания ул. Приморская, 58 (ОКС 90:23:010109:49) до точки 805 (расстояние 804-805 = 21,83 м);
- от точки 805 на юг до западного угла земельного участка 90:23:010109:45 до точки 806 (расстояние 805-806 = 13,47 м);
- от точки 806 на юго-восток вдоль границы земельного участка 90:23:010109:45 до точки 807 (расстояние 806-807 = 13,12 м);
- от точки 807 на восток до северо-западного угла земельного участка 90:23:010109:47 до точки 808 (расстояние 807-808 = 5,67 м);
- от точки 808 на северо-восток вдоль границы земельного участка 90:23:010109:47 до точки 809 (расстояние 808-809 = 31,89 м);
- от точки 809 на восток до восточной границы земельного участка 90:23:010109:47 до точки 810 (расстояние 809-810 = 5,17 м);
- от точки 810 на север вдоль границы земельного участка 90:23:010109:47 до точки 811 (расстояние 810-811 = 6,81 м);
- от точки 811 на север вдоль подпорной стены до точки 812 (расстояние 811-812 = 21,62 м);
- от точки 812 на запад до северо-восточного угла земельного участка 90:23:010109:45 до точки 813 (расстояние 812-813 = 16,39 м);

- от точки 813 на запад вдоль границы земельного участка 90:23:010109:45 до точки 814 (расстояние 813-814 = 3,34 м);
- от точки 814 на запад вдоль границы земельного участка 90:23:010109:45 до точки 804 (расстояние 814-804 = 13,49 м).

### **Текстовое описание границ ЕЗРЗ-2(1)**

- Точка 244 расположена на углу каменного забора восточной границы земельного участка 90:23:000000:306, далее граница следует против часовой стрелки от точки 244 на северо-восток вдоль границы земельного участка 90:23:000000:306 до точки 815 (расстояние 244-815 = 3,49 м);
- от точки 815 на северо-восток вдоль границы земельного участка 90:23:000000:306 до точки 816 (расстояние 815-816 = 4,22 м);
- от точки 816 на север вдоль границы земельного участка 90:23:000000:306 до точки 817 (расстояние 816-817 = 7,73 м);
- от точки 817 на север вдоль границы земельного участка 90:23:000000:306 до точки 818 (расстояние 817-818 = 3,88 м);
- от точки 818 на север вдоль границы земельного участка 90:23:000000:306 до точки 819 (расстояние 818-819 = 4,94 м);
- от точки 819 на север вдоль границы земельного участка 90:23:000000:306 до точки 820 (расстояние 819-820 = 3,72 м);
- от точки 820 на северо-запад вдоль границы земельного участка 90:23:000000:306 до точки 821 (расстояние 820-821 = 7,95 м);
- от точки 821 на северо-запад вдоль границы земельного участка 90:23:000000:306 до точки 643 (расстояние 821-643 = 23,74 м);
- от точки 643 на запад до точки 642 (расстояние 643-642 = 12,92 м);
- от точки 642 на запад до точки 641 (расстояние 642-641 = 8,82 м);
- от точки 641 на юго-запад до точки 640 (расстояние 641-640 = 2,83 м);
- от точки 640 на запад до точки 639 (расстояние 640-639 = 10,8 м);
- от точки 639 на запад до восточного фасада здания ул. Ушакова, 3 (ОКС 90:23:010107:115) до точки 638 (расстояние 639-638 = 8,68 м);
- от точки 638 на северо-запад вдоль восточного фасада здания ул. Ушакова, 3 (ОКС 90:23:010107:115) до точки 637 (расстояние 638-637 = 16,22 м);
- от точки 637 на северо-запад до южной границы земельного участка 90:23:010107:49 до точки 636 (расстояние 637-636 = 0,87 м);
- от точки 636 на восток вдоль границы земельного участка 90:23:010107:49 до точки 635 (расстояние 636-635 = 2,59 м);
- от точки 635 на северо-запад вдоль границы земельного участка 90:23:010107:49 до точки 634 (расстояние 635-634 = 6,25 м);
- от точки 634 на север вдоль границы земельного участка 90:23:010107:49 до точки 633 (расстояние 634-633 = 16,37 м);
- от точки 633 на северо-запад вдоль границы земельного участка 90:23:010107:49 до точки 632 (расстояние 633-632 = 5,56 м);
- от точки 632 на запад вдоль границы земельного участка 90:23:010107:49 до точки 631 (расстояние 632-631 = 2,38 м);
- от точки 631 на запад вдоль границы земельного участка 90:23:010107:61 до точки 630 (расстояние 631-630 = 18,28 м);
- от точки 630 на запад вдоль границы земельного участка 90:23:010107:61 до точки 629 (расстояние 630-629 = 1,26 м);
- от точки 629 на север вдоль границы земельного участка 90:23:010107:61 до точки 628 (расстояние 629-628 = 7,13 м);

- от точки 628 на север вдоль границы земельного участка 90:23:010107:61 до точки 627 (расстояние 628-627 = 6,42 м);
- от точки 627 на север вдоль границы земельного участка 90:23:010107:61 до точки 626 (расстояние 627-626 = 1 м);
- от точки 626 на север вдоль границы земельного участка 90:23:010107:61 до точки 625 (расстояние 626-625 = 10,31 м);
- от точки 625 на север вдоль границы земельного участка 90:23:010107:61 до точки 624 (расстояние 625-624 = 11,95 м);
- от точки 624 на северо-запад вдоль границы земельного участка 90:23:010107:74 до точки 623 (расстояние 624-623 = 17,16 м);
- от точки 623 на северо-запад вдоль границы земельного участка 90:23:010107:74 до точки 622 (расстояние 623-622 = 10,23 м);
- от точки 622 на север вдоль фасада здания до проезжей части ул. Морская (четная сторона) до точки 621 (расстояние 622-621 = 2 м);
- от точки 621 на юго-запад вдоль проезжей части ул. Морская (четная сторона) до точки 822 (расстояние 621-822 = 6,54 м);
- от точки 822 на запад вдоль проезжей части ул. Морская (четная сторона) до точки 308 (расстояние 822-308 = 31,21 м);
- от точки 308 на юго-запад вдоль проезжей части ул. Морская (четная сторона) до границы земельного участка 90:23:010107:35 до точки 307 (расстояние 308-307 = 13,86 м);
- от точки 307 на юго-запад вдоль границы земельного участка 90:23:010107:35 до точки 306 (расстояние 307-306 = 9,47 м);
- от точки 306 на юго-восток вдоль границы земельного участка 90:23:010107:35 до точки 305 (расстояние 306-305 = 3,64 м);
- от точки 305 на юго-запад через проезжую часть ул. Морская до северо-западного угла здания до точки 304 (расстояние 305-304 = 7,21 м);
- от точки 304 на запад вдоль проезжей части до подпорной стены до точки 303 (расстояние 304-303 = 12,25 м);
- от точки 303 на юго-запад вдоль подпорной стены до точки 302 (расстояние 303-302 = 4,98 м);
- от точки 302 на запад вдоль подпорной стены до точки 301 (расстояние 302-301 = 5,01 м);
- от точки 301 на запад вдоль подпорной стены до точки 300 (расстояние 301-300 = 1,24 м);
- от точки 300 на юго-запад вдоль газового трубопровода до точки 299 (расстояние 300-299 = 20,94 м);
- от точки 299 на юго-запад вдоль ограждения до точки 298 (расстояние 299-298 = 13,93 м);
- от точки 298 на юг вдоль ограждения до точки 297 (расстояние 298-297 = 9,68 м);
- от точки 297 на юг вдоль ограждения до юго-западного угла земельного участка 90:23:010107:5 до точки 296 (расстояние 297-296 = 4,48 м);
- от точки 296 на юго-восток вдоль границы земельного участка 90:23:010107:5 до точки 295 (расстояние 296-295 = 1,88 м);
- от точки 295 на восток вдоль границы земельного участка 90:23:010107:5 до точки 294 (расстояние 295-294 = 9,08 м);
- от точки 294 на восток до угла здания до точки 293 (расстояние 294-293 = 8,65 м);
- от точки 293 на юго-восток вдоль склона до забора до точки 292 (расстояние 293-292 = 26,61 м);
- от точки 292 на северо-восток вдоль забора до точки 616 (расстояние 292-616 = 17 м);
- от точки 616 на север вдоль забора до проезда до точки 615 (расстояние 616-615 = 11,49 м);

- от точки 615 на юго-восток вдоль проезда до точки 614 (расстояние  $615-614 = 10,13$  м);
- от точки 614 на юго-восток вдоль проезда до точки 613 (расстояние  $614-613 = 6,62$  м);
- от точки 613 на северо-восток вдоль проезда до точки 823 (расстояние  $613-823 = 11,4$  м);
- от точки 823 на восток вдоль проезда до точки 824 (расстояние  $823-824 = 3,34$  м);
- от точки 824 на восток вдоль проезда до северного угла земельного участка 90:23:010107:89 до точки 825 (расстояние  $824-825 = 4,46$  м);
- от точки 825 на восток вдоль границы земельного участка 90:23:010107:89 до точки 826 (расстояние  $825-826 = 10,3$  м);
- от точки 826 на восток вдоль границы земельного участка 90:23:010107:89 до точки 827 (расстояние  $826-827 = 2,51$  м);
- от точки 827 на юго-восток вдоль проезда до пересечения с ул. Морская до точки 568 (расстояние  $827-568 = 3,83$  м);
- от точки 568 на север через проезд до угла проезжей части до точки 567 (расстояние  $568-567 = 6,77$  м);
- от точки 567 на восток через проезжую часть ул. Морская до юго-западного угла земельного участка 90:23:010107:68 до точки 566 (расстояние  $567-566 = 7,54$  м);
- от точки 566 на восток вдоль границы земельного участка 90:23:010107:68 до точки 565 (расстояние  $566-565 = 7$  м);
- от точки 565 на юг вдоль автостоянки до точки 564 (расстояние  $565-564 = 8,53$  м);
- от точки 564 на юг вдоль автостоянки до точки 563 (расстояние  $564-563 = 35,05$  м);
- от точки 563 на юг вдоль автостоянки до точки 562 (расстояние  $563-562 = 6,71$  м);
- от точки 562 на восток до забора до точки 561 (расстояние  $562-561 = 3,02$  м);
- от точки 561 на северо-восток вдоль забора до северо-западного угла земельного участка 90:23:010107:415 до точки 560 (расстояние  $561-560 = 3,03$  м);
- от точки 560 на юго-восток вдоль границы земельного участка 90:23:010107:415 до точки 559 (расстояние  $560-559 = 10,16$  м);
- от точки 559 на юго-восток вдоль границы земельного участка 90:23:010107:414 до точки 558 (расстояние  $559-558 = 12,26$  м);
- от точки 558 на северо-восток вдоль границы земельного участка 90:23:010107:414 до точки 557 (расстояние  $558-557 = 14,82$  м);
- от точки 557 на северо-восток вдоль границы земельного участка 90:23:010107:414 до точки 556 (расстояние  $557-556 = 20,04$  м);
- от точки 556 на северо-восток вдоль границы земельного участка 90:23:010107:414 до точки 555 (расстояние  $556-555 = 2,22$  м);
- от точки 555 на восток вдоль границы земельного участка 90:23:010107:414 до точки 554 (расстояние  $555-554 = 3,1$  м);
- от точки 554 на север вдоль границы земельного участка 90:23:010107:414 до точки 553 (расстояние  $554-553 = 1,26$  м);
- от точки 553 на север вдоль границы земельного участка 90:23:010107:414 до точки 552 (расстояние  $553-552 = 5,99$  м);
- от точки 552 на север вдоль границы земельного участка 90:23:010107:414 до точки 551 (расстояние  $552-551 = 3,4$  м);
- от точки 551 на северо-запад вдоль границы земельного участка 90:23:010107:414 до точки 550 (расстояние  $551-550 = 1,05$  м);
- от точки 550 на северо-запад вдоль границы земельного участка 90:23:010107:415 до точки 549 (расстояние  $550-549 = 9,65$  м);
- от точки 549 на восток вдоль забора до точки 548 (расстояние  $549-548 = 8,28$  м);
- от точки 548 на юго-восток вдоль забора до точки 547 (расстояние  $548-547 = 14,57$  м);
- от точки 547 на восток вдоль забора до точки 246 (расстояние  $547-246 = 4,95$  м);

- от точки 246 на северо-восток вдоль забора до точки 245 (расстояние 246-245 = 3,5 м);
- от точки 245 на юго-восток вдоль забора до восточной границы земельного участка 90:23:000000:306 до точки 244 (расстояние 245-244 = 13,01 м).

### Текстовое описание границ ЕЗРЗ-2(2)

- Точка 371 расположена на юго-западном углу земельного участка 90:23:010108:191, далее граница следует против часовой стрелки от точки 371 на восток вдоль границы земельного участка 90:23:010108:191 до точки 667 (расстояние 371-667 = 49,15 м);
- от точки 667 на север вдоль границы земельного участка 90:23:010108:191 до точки 666 (расстояние 667-666 = 1,89 м);
- от точки 666 на восток вдоль границы земельного участка 90:23:010108:1680 до точки 665 (расстояние 666-665 = 35,11 м);
- от точки 665 на восток вдоль границы земельного участка 90:23:010108:1658 до точки 664 (расстояние 665-664 = 34,93 м);
- от точки 664 на юго-восток вдоль границы земельного участка 90:23:010108:235 до точки 663 (расстояние 664-663 = 10,35 м);
- от точки 663 на восток вдоль границы земельного участка 90:23:010108:235 до точки 662 (расстояние 663-662 = 22,32 м);
- от точки 662 на северо-восток вдоль границы земельного участка 90:23:010108:235 до точки 661 (расстояние 662-661 = 11,59 м);
- от точки 661 на восток вдоль границы земельного участка 90:23:010108:187 до точки 660 (расстояние 661-660 = 8,03 м);
- от точки 660 на восток вдоль границы земельного участка 90:23:010108:187 до точки 659 (расстояние 660-659 = 6,33 м);
- от точки 659 на восток вдоль границы земельного участка 90:23:010108:187 до точки 658 (расстояние 659-658 = 8,36 м);
- от точки 658 на восток до верхней бровки скалы до точки 317 (расстояние 658-317 = 8,03 м);
- от точки 317 на восток до границы земельного участка 90:23:010108:111 до точки 316 (расстояние 317-316 = 8,29 м);
- от точки 316 на восток вдоль границы земельного участка 90:23:010108:111 до точки 315 (расстояние 316-315 = 6,5 м);
- от точки 315 на север вдоль границы земельного участка 90:23:010108:111 до точки 828 (расстояние 315-828 = 13,21 м);
- от точки 828 на северо-восток до угла здания до точки 829 (расстояние 828-829 = 7,11 м);
- от точки 829 на северо-восток до границы земельного участка 90:23:010108:111 до точки 830 (расстояние 829-830 = 9,93 м);
- от точки 830 на север вдоль границы земельного участка 90:23:010108:111 до точки 831 (расстояние 830-831 = 9,12 м);
- от точки 831 на восток вдоль границы земельного участка 90:23:010108:111 до точки 832 (расстояние 831-832 = 6,5 м);
- от точки 832 на северо-восток вдоль границы земельного участка 90:23:010108:111 до точки 833 (расстояние 832-833 = 9,54 м);
- от точки 833 на север вдоль фасада здания до подпорной стены до точки 834 (расстояние 833-834 = 10,76 м);
- от точки 834 на северо-восток через проезд до подпорной стены до точки 835 (расстояние 834-835 = 6,87 м);
- от точки 835 на северо-запад вдоль подпорной стены до точки 836 (расстояние 835-836 = 3,54 м);

- от точки 836 на северо-запад до северной границы земельного участка 90:23:010108:111 до точки 837 (расстояние 836-837 = 28,07 м);
- от точки 837 на запад вдоль границы земельного участка 90:23:010108:111 до точки 838 (расстояние 837-838 = 15,43 м);
- от точки 838 на северо-запад вдоль проезда до точки 380 (расстояние 838-380 = 6,34 м);
- от точки 380 на запад до точки 379 (расстояние 380-379 = 34,54 м);
- от точки 379 на юг вдоль автостоянки до точки 378 (расстояние 379-378 = 58,64 м);
- от точки 378 на юг до северо-восточного угла земельного участка 90:23:010108:268 до точки 377 (расстояние 378-377 = 10,25 м);
- от точки 377 на запад вдоль границы земельного участка 90:23:010108:268 до точки 376 (расстояние 377-376 = 30,86 м);
- от точки 376 на запад вдоль границы земельного участка 90:23:010108:1658 до точки 375 (расстояние 376-375 = 35,12 м);
- от точки 375 на запад вдоль границы земельного участка 90:23:010108:1680 до точки 374 (расстояние 375-374 = 35,21 м);
- от точки 374 на запад вдоль границы земельного участка 90:23:010108:204 до точки 373 (расстояние 374-373 = 31,88 м);
- от точки 373 на юго-запад до северного угла земельного участка 90:23:010108:191 до точки 372 (расстояние 373-372 = 11,91 м);
- от точки 372 на юго-запад вдоль границы земельного участка 90:23:010108:191 до точки 371 (расстояние 372-371 = 18,22 м).

### **Текстовое описание границ ЕЗРЗ-2(3)**

- Точка 1 расположена на повороте бетонного канала у ограждения территории домовладения кв-л Перчемный, 1, далее граница следует против часовой стрелки от точки 1 на восток вдоль бетонного канала до точки 839 (расстояние 1-839 = 10,48 м);
- от точки 839 на северо-восток вдоль забора до точки 840 (расстояние 839-840 = 20,56 м);
- от точки 840 на северо-восток через проезд до юго-западного угла земельного участка 90:23:010110:314 до точки 841 (расстояние 840-841 = 8,96 м);
- от точки 841 на северо-восток вдоль границы земельного участка 90:23:010110:314 до точки 842 (расстояние 841-842 = 25,2 м);
- от точки 842 на восток до южной границы земельного участка 90:23:010110:70 до точки 843 (расстояние 842-843 = 9,26 м);
- от точки 843 на восток вдоль границы земельного участка 90:23:010110:70 до точки 844 (расстояние 843-844 = 17,22 м);
- от точки 844 на восток до проезда до точки 845 (расстояние 844-845 = 15,35 м);
- от точки 845 на север вдоль проезда до точки 846 (расстояние 845-846 = 2,38 м);
- от точки 846 на север вдоль проезда до точки 847 (расстояние 846-847 = 17,21 м);
- от точки 847 на северо-запад вдоль проезда до точки 848 (расстояние 847-848 = 29,9 м);
- от точки 848 на северо-восток через проезд до южного угла земельного участка 90:23:010146:63 до точки 849 (расстояние 848-849 = 9,18 м);
- от точки 849 на северо-восток вдоль границы земельного участка 90:23:010146:63 до точки 850 (расстояние 849-850 = 24,43 м);
- от точки 850 на северо-запад вдоль границы земельного участка 90:23:010146:63 до точки 851 (расстояние 850-851 = 34,4 м);
- от точки 851 на север вдоль границы земельного участка 90:23:010146:11 до точки 852 (расстояние 851-852 = 25,16 м);
- от точки 852 на северо-запад вдоль границы земельного участка 90:23:010146:11 до точки 853 (расстояние 852-853 = 13,58 м);

- от точки 853 на северо-запад вдоль границы земельного участка 90:23:010146:13 до точки 854 (расстояние 853-854 = 17,76 м);
- от точки 854 на северо-запад вдоль границы земельного участка 90:23:010146:13 до точки 855 (расстояние 854-855 = 0,31 м);
- от точки 855 на северо-запад вдоль границы земельного участка 90:23:010146:364 до точки 856 (расстояние 855-856 = 17,79 м);
- от точки 856 на северо-запад вдоль границы земельного участка 90:23:010146:368 до точки 857 (расстояние 856-857 = 16,45 м);
- от точки 857 на юго-запад вдоль границы земельного участка 90:23:010146:368 до точки 858 (расстояние 857-858 = 29,72 м);
- от точки 858 на юго-запад вдоль границы земельного участка 90:23:010146:367 до точки 859 (расстояние 858-859 = 17,77 м);
- от точки 859 на запад через проезд до северного угла земельного участка 90:23:010146:74 до точки 860 (расстояние 859-860 = 13,85 м);
- от точки 860 на юг вдоль границы земельного участка 90:23:010146:74 до точки 861 (расстояние 860-861 = 33,65 м);
- от точки 861 на запад вдоль границы земельного участка 90:23:000000:50 до точки 862 (расстояние 861-862 = 7,89 м);
- от точки 862 на запад вдоль границы земельного участка 90:23:000000:50 до точки 863 (расстояние 862-863 = 5,03 м);
- от точки 863 на запад вдоль границы земельного участка 90:23:010110:313 до точки 864 (расстояние 863-864 = 6,22 м);
- от точки 864 на запад вдоль границы земельного участка 90:23:010110:313 до точки 865 (расстояние 864-865 = 10,66 м);
- от точки 865 на запад вдоль границы земельного участка 90:23:010110:313 до точки 866 (расстояние 865-866 = 9,12 м);
- от точки 866 на запад вдоль границы земельного участка 90:23:010110:313 до точки 867 (расстояние 866-867 = 5,76 м);
- от точки 867 на юго-запад вдоль границы земельного участка 90:23:010110:313 до точки 868 (расстояние 867-868 = 1,16 м);
- от точки 868 на юго-запад вдоль границы земельного участка 90:23:010110:313 до точки 869 (расстояние 868-869 = 2,5 м);
- от точки 869 на юго-запад вдоль склона до границы земельного участка 90:23:010110:14 до точки 870 (расстояние 869-870 = 64,57 м);
- от точки 870 на юго-запад вдоль границы земельного участка 90:23:010110:14 до точки 871 (расстояние 870-871 = 14,4 м);
- от точки 871 на юг вдоль границы земельного участка 90:23:010110:14 до точки 872 (расстояние 871-872 = 9,83 м);
- от точки 872 на юго-восток вдоль границы земельного участка 90:23:010110:14 до точки 873 (расстояние 872-873 = 24,98 м);
- от точки 873 на юго-восток вдоль границы земельного участка 90:23:010110:14 до точки 874 (расстояние 873-874 = 89,61 м);
- от точки 874 на юго-восток вдоль границы земельного участка 90:23:010110:14 до точки 875 (расстояние 874-875 = 5,66 м);
- от точки 875 на юго-восток вдоль границы земельного участка 90:23:010110:14 до точки 876 (расстояние 875-876 = 21,74 м);
- от точки 876 на юго-восток вдоль границы земельного участка 90:23:010110:14 до точки 877 (расстояние 876-877 = 2,71 м);
- от точки 877 на юго-восток до точки 1 (расстояние 877-1 = 2,74 м).

#### Текстовое описание границ ЕЗРЗ-2(4)

- Точка 21 расположена на северо-западном углу земельного участка 90:23:010110:737 (старое немецкое кладбище), далее граница следует против часовой стрелки от точки 21 на восток вдоль границы земельного участка 90:23:010110:737 до точки 20 (расстояние 21-20 = 11,52 м);
- от точки 20 на северо-запад до угла границы земельного участка 90:23:010110:214 до точки 878 (расстояние 20-878 = 1,88 м);
- от точки 878 на север вдоль границы земельного участка 90:23:010110:214 до точки 879 (расстояние 878-879 = 18,12 м);
- от точки 879 на север вдоль проезда до точки 880 (расстояние 879-880 = 29,37 м);
- от точки 880 на северо-восток вдоль проезда до угла границы земельного участка 90:23:010110:213 до точки 881 (расстояние 880-881 = 18,41 м);
- от точки 881 на север вдоль границы земельного участка 90:23:010110:213 до точки 882 (расстояние 881-882 = 4,01 м);
- от точки 882 на север вдоль границы земельного участка 90:23:010110:251 до точки 883 (расстояние 882-883 = 32,19 м);
- от точки 883 на север вдоль проезда до точки 884 (расстояние 883-884 = 15,39 м);
- от точки 884 на север вдоль проезда до точки 885 (расстояние 884-885 = 29,34 м);
- от точки 885 на северо-запад вдоль проезда до ограждения территории домовладения ул. Истрашкина, 8Б до точки 886 (расстояние 885-886 = 4,25 м);
- от точки 886 на северо-восток вдоль ограждения территории домовладения ул. Истрашкина, 8Б до точки 887 (расстояние 886-887 = 7,07 м);
- от точки 887 на северо-восток вдоль ограждения территории домовладения ул. Истрашкина, 8Б до точки 888 (расстояние 887-888 = 8,23 м);
- от точки 888 на северо-восток вдоль ограждения территории домовладения ул. Истрашкина, 8Б до границы земельного участка 90:23:010110:14 до точки 889 (расстояние 888-889 = 3,13 м);
- от точки 889 на северо-запад вдоль границы земельного участка 90:23:010110:14 до точки 890 (расстояние 889-890 = 31,59 м);
- от точки 890 на северо-запад вдоль границы земельного участка 90:23:010110:14 до точки 891 (расстояние 890-891 = 19,31 м);
- от точки 891 на север вдоль границы земельного участка 90:23:010110:14 до точки 892 (расстояние 891-892 = 13,99 м);
- от точки 892 на север вдоль границы земельного участка 90:23:010110:14 до точки 893 (расстояние 892-893 = 19,33 м);
- от точки 893 на север вдоль границы земельного участка 90:23:010110:14 до точки 894 (расстояние 893-894 = 11,62 м);
- от точки 894 на север вдоль границы земельного участка 90:23:010110:14 до точки 895 (расстояние 894-895 = 2,9 м);
- от точки 895 на северо-запад вдоль границы земельного участка 90:23:010110:14 до точки 896 (расстояние 895-896 = 9,48 м);
- от точки 896 на север вдоль границы земельного участка 90:23:010110:14 до точки 897 (расстояние 896-897 = 12,14 м);
- от точки 897 на север вдоль границы земельного участка 90:23:010110:14 до точки 898 (расстояние 897-898 = 9,26 м);
- от точки 898 на северо-запад вдоль границы земельного участка 90:23:010110:14 до точки 899 (расстояние 898-899 = 19,87 м);
- от точки 899 на юго-запад до восточной границы земельного участка 90:23:010111:15(3) до точки 900 (расстояние 899-900 = 36,32 м);

- от точки 900 на север вдоль границы земельного участка 90:23:010111:15(3) до точки 901 (расстояние 900-901 = 26,84 м);
- от точки 901 на север вдоль границы земельного участка 90:23:010111:53 до точки 902 (расстояние 901-902 = 15,33 м);
- от точки 902 на северо-восток вдоль газового трубопровода до точки 903 (расстояние 902-903 = 21,08 м);
- от точки 903 на северо-запад вдоль газового трубопровода до точки 904 (расстояние 903-904 = 19,77 м);
- от точки 904 на запад вдоль газового трубопровода до северо-восточного угла земельного участка 90:23:010111:53 до точки 905 (расстояние 904-905 = 29,06 м);
- от точки 905 на запад вдоль границы земельного участка 90:23:010111:53 до точки 906 (расстояние 905-906 = 15,8 м);
- от точки 906 на запад вдоль границы земельного участка 90:23:010111:53 до точки 907 (расстояние 906-907 = 17,45 м);
- от точки 907 на юг вдоль границы земельного участка 90:23:010111:53 до точки 908 (расстояние 907-908 = 7,4 м);
- от точки 908 на северо-запад вдоль границы земельного участка 90:23:010111:15(6) до точки 909 (расстояние 908-909 = 50,77 м);
- от точки 909 на северо-запад вдоль границы земельного участка 90:23:010111:358 до точки 910 (расстояние 909-910 = 39,77 м);
- от точки 910 на запад вдоль границы земельного участка 90:23:010111:357 до точки 911 (расстояние 910-911 = 33,35 м);
- от точки 911 на запад вдоль границы земельного участка 90:23:010111:15(10) до точки 912 (расстояние 911-912 = 59,34 м);
- от точки 912 на запад вдоль границы земельного участка 90:23:010111:354 до точки 913 (расстояние 912-913 = 30,05 м);
- от точки 913 на юг вдоль границы земельного участка 90:23:010111:354 до точки 914 (расстояние 913-914 = 33,03 м);
- от точки 914 на юг вдоль границы земельного участка 90:23:010111:353 до точки 915 (расстояние 914-915 = 46,46 м);
- от точки 915 на юг вдоль границы земельного участка 90:23:010111:351 до точки 916 (расстояние 915-916 = 2,7 м);
- от точки 916 на юг вдоль границы земельного участка 90:23:010111:351 до точки 917 (расстояние 916-917 = 15,92 м);
- от точки 917 на юг вдоль границы земельного участка 90:23:010111:350 до точки 918 (расстояние 917-918 = 1,26 м);
- от точки 918 на юг вдоль границы земельного участка 90:23:010111:348 до точки 919 (расстояние 918-919 = 4,78 м);
- от точки 919 на северо-запад вдоль границы земельного участка 90:23:010111:348 до точки 920 (расстояние 919-920 = 11,79 м);
- от точки 920 на северо-запад вдоль границы земельного участка 90:23:010111:15(8) до точки 921 (расстояние 920-921 = 5,99 м);
- от точки 921 на северо-запад вдоль границы земельного участка 90:23:010111:87 до точки 922 (расстояние 921-922 = 24,55 м);
- от точки 922 на северо-запад вдоль границы земельного участка 90:23:010111:331 до точки 923 (расстояние 922-923 = 24,21 м);
- от точки 923 на северо-запад вдоль границы земельного участка 90:23:010111:329 до точки 924 (расстояние 923-924 = 10,2 м);
- от точки 924 на северо-запад до угла границы земельного участка 90:23:010111:15(5) до точки 925 (расстояние 924-925 = 20,92 м);

- от точки 925 на северо-восток вдоль границы земельного участка 90:23:010111:15(5) до точки 926 (расстояние  $925-926 = 0,53$  м);
- от точки 926 на северо-запад вдоль границы земельного участка 90:23:010111:15(5) до точки 927 (расстояние  $926-927 = 29,49$  м);
- от точки 927 на северо-запад вдоль границы земельного участка 90:23:010111:15(5) до точки 928 (расстояние  $927-928 = 77,73$  м);
- от точки 928 на северо-восток вдоль границы земельного участка 90:23:010111:310 до точки 929 (расстояние  $928-929 = 0,52$  м);
- от точки 929 на север вдоль границы земельного участка 90:23:010111:310 до точки 930 (расстояние  $929-930 = 3,34$  м);
- от точки 930 на запад вдоль границы земельного участка 90:23:010111:310 до точки 931 (расстояние  $930-931 = 3,9$  м);
- от точки 931 на запад вдоль границы земельного участка 90:23:010111:310 до точки 932 (расстояние  $931-932 = 9,65$  м);
- от точки 932 на север вдоль границы земельного участка 90:23:010111:95 до точки 933 (расстояние  $932-933 = 20,63$  м);
- от точки 933 на запад вдоль границы земельного участка 90:23:010111:95 до точки 934 (расстояние  $933-934 = 23,9$  м);
- от точки 934 на запад до тропинки до точки 935 (расстояние  $934-935 = 9,07$  м);
- от точки 935 на юго-запад вдоль тропинки до ограждения до точки 936 (расстояние  $935-936 = 38,77$  м);
- от точки 936 на юг до северо-западного угла границ домовладения ул. Истрашкина, 29 до точки 937 (расстояние  $936-937 = 13,65$  м);
- от точки 937 на юг вдоль ограждения территории домовладения ул. Истрашкина, 29 до точки 938 (расстояние  $937-938 = 11,48$  м);
- от точки 938 на юг до границы земельного участка 90:23:010111:319 до точки 939 (расстояние  $938-939 = 4,36$  м);
- от точки 939 на юго-восток вдоль границы земельного участка 90:23:010111:319 до точки 940 (расстояние  $939-940 = 13,78$  м);
- от точки 940 на юго-восток вдоль границы земельного участка 90:23:010111:319 до точки 941 (расстояние  $940-941 = 6,17$  м);
- от точки 941 на юго-восток вдоль границы земельного участка 90:23:010111:330 до точки 942 (расстояние  $941-942 = 11,32$  м);
- от точки 942 на юго-восток вдоль границы земельного участка 90:23:010111:330 до точки 943 (расстояние  $942-943 = 5,72$  м);
- от точки 943 на юго-восток вдоль границы земельного участка 90:23:010111:330 до точки 944 (расстояние  $943-944 = 5,68$  м);
- от точки 944 на юго-восток вдоль границы земельного участка 90:23:010111:330 до точки 945 (расстояние  $944-945 = 13,09$  м);
- от точки 945 на юго-восток до западного угла земельного участка 90:23:010111:382 до точки 946 (расстояние  $945-946 = 8,24$  м);
- от точки 946 на юго-восток вдоль границы земельного участка 90:23:010111:382 до точки 947 (расстояние  $946-947 = 17,08$  м);
- от точки 947 на юг вдоль границы земельного участка 90:23:010111:382 до точки 948 (расстояние  $947-948 = 11,29$  м);
- от точки 948 на юго-восток вдоль границы земельного участка 90:23:010111:383 до точки 949 (расстояние  $948-949 = 7,17$  м);
- от точки 949 на юго-восток до южного угла земельного участка 90:23:010111:383 до точки 950 (расстояние  $949-950 = 19,72$  м);
- от точки 950 на юго-восток через проезд до северо-западного угла земельного участка 90:23:010111:324 до точки 951 (расстояние  $950-951 = 14,14$  м);

- от точки 951 на юг вдоль границы земельного участка 90:23:010111:324 до точки 952 (расстояние 951-952 = 13,35 м);
- от точки 952 на юго-восток вдоль границы земельного участка 90:23:010111:15(7) до точки 953 (расстояние 952-953 = 10,02 м);
- от точки 953 на юго-восток вдоль проезда до точки 954 (расстояние 953-954 = 15,86 м);
- от точки 954 на юго-восток вдоль проезда до точки 955 (расстояние 954-955 = 20,19 м);
- от точки 955 на юг вдоль проезда до точки 956 (расстояние 955-956 = 5,49 м);
- от точки 956 на юг через проезд до бетонированной дороги до точки 957 (расстояние 956-957 = 8,44 м);
- от точки 957 на юг вдоль бетонированной дороги до точки 958 (расстояние 957-958 = 12,33 м);
- от точки 958 на юг вдоль бетонированной дороги до точки 959 (расстояние 958-959 = 8,95 м);
- от точки 959 на юг вдоль бетонированной дороги до точки 960 (расстояние 959-960 = 14,9 м);
- от точки 960 на юго-запад вдоль бетонированной дороги до точки 961 (расстояние 960-961 = 6,97 м);
- от точки 961 на юг вдоль бетонированной дороги до точки 962 (расстояние 961-962 = 7,97 м);
- от точки 962 на юг вдоль бетонированной дороги до точки 963 (расстояние 962-963 = 6,86 м);
- от точки 963 на юго-восток вдоль бетонированной дороги до точки 964 (расстояние 963-964 = 19,29 м);
- от точки 964 на юго-восток вниз по склону до северо-западного угла земельного участка 90:23:010110:50 до точки 965 (расстояние 964-965 = 48,15 м);
- от точки 965 на северо-восток вдоль границы земельного участка 90:23:010110:50 до точки 966 (расстояние 965-966 = 36,84 м);
- от точки 966 на восток вдоль границы земельного участка 90:23:010110:50 до точки 967 (расстояние 966-967 = 43,4 м);
- от точки 967 на восток вдоль границы земельного участка 90:23:010110:50 до точки 968 (расстояние 967-968 = 1,56 м);
- от точки 968 на восток вдоль границы земельного участка 90:23:010110:50 до точки 969 (расстояние 968-969 = 14,46 м);
- от точки 969 на восток вдоль границы земельного участка 90:23:000000:904 до точки 970 (расстояние 969-970 = 3,44 м);
- от точки 970 на восток вдоль границы земельного участка 90:23:000000:904 до точки 971 (расстояние 970-971 = 5,82 м);
- от точки 971 на восток вдоль границы земельного участка 90:23:000000:904 до точки 972 (расстояние 971-972 = 8,23 м);
- от точки 972 на северо-восток вдоль границы земельного участка 90:23:000000:904 до точки 973 (расстояние 972-973 = 6,43 м);
- от точки 973 на северо-восток вдоль границы земельного участка 90:23:000000:904 до точки 974 (расстояние 973-974 = 8,9 м);
- от точки 974 на восток вдоль границы земельного участка 90:23:000000:904 до точки 975 (расстояние 974-975 = 3,41 м);
- от точки 975 на восток через проезд вдоль границы земельного участка 90:23:010111:15(5) до точки 976 (расстояние 975-976 = 4,62 м);
- от точки 976 на север вдоль ул. Истрашкина до точки 977 (расстояние 976-977 = 5,81 м);
- от точки 977 на северо-восток вдоль ул. Истрашкина до точки 978 (расстояние 977-978 = 21,37 м);

- от точки 978 на северо-восток вдоль ул. Истрашкина до точки 979 (расстояние 978-979 = 12,01 м);
- от точки 979 на северо-восток вдоль ул. Истрашкина до точки 980 (расстояние 979-980 = 7,7 м);
- от точки 980 на восток вдоль ул. Истрашкина до точки 981 (расстояние 980-981 = 10,23 м);
- от точки 981 на восток вдоль ул. Истрашкина до точки 982 (расстояние 981-982 = 16,04 м);
- от точки 982 на юго-восток вдоль ул. Истрашкина до точки 983 (расстояние 982-983 = 3,75 м);
- от точки 983 на восток вдоль ул. Истрашкина до северо-восточного угла земельного участка 90:23:010111:392 до точки 984 (расстояние 983-984 = 5,54 м);
- от точки 984 на юго-восток вдоль границы земельного участка 90:23:010111:392 до точки 985 (расстояние 984-985 = 3,08 м);
- от точки 985 на юго-восток вдоль границы земельного участка 90:23:010111:59 до точки 986 (расстояние 985-986 = 7,85 м);
- от точки 986 на юго-восток вдоль границы земельного участка 90:23:010111:59 до точки 987 (расстояние 986-987 = 5,78 м);
- от точки 987 на юг вдоль границы земельного участка 90:23:010111:59 до точки 988 (расстояние 987-988 = 6,14 м);
- от точки 988 на юго-запад до северо-западного угла земельного участка 90:23:010110:154 до точки 989 (расстояние 988-989 = 3,86 м);
- от точки 989 на юг вдоль границы земельного участка 90:23:010110:154 до точки 990 (расстояние 989-990 = 15,34 м);
- от точки 990 на запад вдоль фасада трансформаторной подстанции до точки 991 (расстояние 990-991 = 7,24 м);
- от точки 991 на юг вдоль фасада трансформаторной подстанции до точки 992 (расстояние 991-992 = 10,35 м);
- от точки 992 на юг вдоль проезда до точки 670 (расстояние 992-670 = 43,34 м);
- от точки 670 на юг вдоль ул. Приморская до точки 669 (расстояние 670-669 = 6,29 м);
- от точки 669 на юг вдоль ул. Приморская до точки 668 (расстояние 669-668 = 33,11 м);
- от точки 668 на юго-восток через проезд до западной границы домовладения ул. Приморская, 12 до точки 47 (расстояние 668-47 = 16,01 м);
- от точки 47 на юг вдоль западной границы домовладения ул. Приморская, 12 до точки 46 (расстояние 47-46 = 15,78 м);
- от точки 46 на юг вдоль западной границы домовладения ул. Приморская, 12 до точки 45 (расстояние 46-45 = 17,85 м);
- от точки 45 на восток вдоль южной границы домовладения ул. Приморская, 12 до юго-западного угла земельного участка 90:23:010110:133 до точки 44 (расстояние 45-44 = 21,16 м);
- от точки 44 на восток вдоль границы земельного участка 90:23:010110:133 до точки 43 (расстояние 44-43 = 6,25 м);
- от точки 43 на восток вдоль границы земельного участка 90:23:010110:133 до точки 42 (расстояние 43-42 = 10,79 м);
- от точки 42 на восток вдоль ул. Приморская (четная сторона) до юго-западного угла земельного участка 90:23:010108:142 до точки 41 (расстояние 42-41 = 18,46 м);
- от точки 41 на восток вдоль границы земельного участка 90:23:010108:142 до точки 40 (расстояние 41-40 = 7,32 м);
- от точки 40 на восток вдоль ул. Приморская (четная сторона) до пересечения с ул. Горная (нечетная сторона) до точки 39 (расстояние 40-39 = 3,76 м);
- от точки 39 на север вдоль ул. Горная (нечетная сторона) до точки 38 (расстояние 39-38 = 1,81 м);

- от точки 38 на север вдоль ул. Горная (нечетная сторона) до юго-восточного угла земельного участка 90:23:010110:34 до точки 37 (расстояние 38-37 = 10,49 м);
- от точки 37 на восток через проезжую часть ул. Горная до западной границы земельного участка 90:23:010110:56 до точки 36 (расстояние 37-36 = 4,45 м);
- от точки 36 на юго-восток вдоль границы земельного участка 90:23:010110:56 до точки 35 (расстояние 36-35 = 1,83 м);
- от точки 35 на юг вдоль границы земельного участка 90:23:010110:56 до точки 34 (расстояние 35-34 = 5,29 м);
- от точки 34 на северо-восток вдоль границы земельного участка 90:23:010110:56 до точки 33 (расстояние 34-33 = 5,83 м);
- от точки 33 на юго-восток через проезжую часть ул. Истрашкина до северо-западного угла границы домовладения ул. Приморская, 4 до точки 32 (расстояние 33-32 = 4,43 м);
- от точки 32 на юго-восток вдоль западной границы домовладения ул. Приморская, 4 до северо-западного угла земельного участка 90:23:010110:1085 до точки 31 (расстояние 32-31 = 22,05 м);
- от точки 31 на юго-восток вдоль границы земельного участка 90:23:010110:1085 до точки 30 (расстояние 31-30 = 19,96 м);
- от точки 30 на юго-восток вдоль границы земельного участка 90:23:010110:126 до точки 29 (расстояние 30-29 = 10,9 м);
- от точки 29 на юго-восток вдоль границы земельного участка 90:23:010110:79 до точки 28 (расстояние 29-28 = 11,37 м);
- от точки 28 на юго-восток вдоль границы земельного участка 90:23:010110:79 до точки 27 (расстояние 28-27 = 10,48 м);
- от точки 27 на юго-восток вдоль границы земельного участка 90:23:010110:79 до точки 26 (расстояние 27-26 = 32,75 м);
- от точки 26 на юго-восток вдоль границы земельного участка 90:23:010110:79 до точки 25 (расстояние 26-25 = 1,01 м);
- от точки 25 на север вдоль границы земельного участка 90:23:010110:79 до точки 24 (расстояние 25-24 = 6,96 м);
- от точки 24 на запад вдоль границы земельного участка 90:23:010110:737 до точки 23 (расстояние 24-23 = 3,59 м);
- от точки 23 на север вдоль границы земельного участка 90:23:010110:737 до точки 22 (расстояние 23-22 = 2,29 м);
- от точки 22 на север вдоль границы земельного участка 90:23:010110:737 до точки 21 (расстояние 22-21 = 48,44 м).

#### **Текстовое описание границ ЕЗРЗ-2(5)**

- Точка 697 расположена напротив юго-восточного угла домовладения ул. Приморская, 34, далее граница следует против часовой стрелки от точки 697 на север вдоль ул. Приморская до точки 696 (расстояние 697-696 = 5,26 м);
- от точки 696 на север вдоль ул. Приморская до точки 695 (расстояние 696-695 = 28,13 м);
- от точки 695 на север вдоль ул. Приморская до точки 694 (расстояние 695-694 = 5,96 м);
- от точки 694 на север вдоль ул. Приморская до точки 693 (расстояние 694-693 = 8,36 м);
- от точки 693 на север вдоль ул. Приморская до точки 692 (расстояние 693-692 = 9,62 м);
- от точки 692 на северо-запад вдоль ул. Приморская до точки 691 (расстояние 692-691 = 3,32 м);
- от точки 691 на запад вдоль ул. Приморская до точки 690 (расстояние 691-690 = 12,35 м);

- от точки 690 на юго-запад вдоль проезда до ограждения территории домовладения, ул. Приморская, 34Б до точки 993 (расстояние 690-993 = 32,08 м);
- от точки 993 на юго-восток вдоль ограждения территории домовладения, ул. Приморская, 34Б до точки 994 (расстояние 993-994 = 2,75 м);
- от точки 994 на юго-запад вдоль ограждения территории домовладения, ул. Приморская, 34Б до точки 995 (расстояние 994-995 = 19,38 м);
- от точки 995 на юго-запад вдоль ограждения территории домовладения, ул. Приморская, 34Б до точки 996 (расстояние 995-996 = 9,2 м);
- от точки 996 на юг до северо-западного угла земельного участка 90:23:010110:800 до точки 997 (расстояние 996-997 = 8,46 м);
- от точки 997 на юг вдоль границы земельного участка 90:23:010110:800 до точки 998 (расстояние 997-998 = 12,95 м);
- от точки 998 на юго-восток вдоль границы земельного участка 90:23:010110:800 до точки 999 (расстояние 998-999 = 3,43 м);
- от точки 999 на юг вдоль границы земельного участка 90:23:010110:800 до точки 1000 (расстояние 999-1000 = 3,31 м);
- от точки 1000 на восток вдоль границы земельного участка 90:23:010110:800 до точки 1001 (расстояние 1000-1001 = 1,75 м);
- от точки 1001 на восток вдоль границы земельного участка 90:23:010110:800 до точки 1002 (расстояние 1001-1002 = 2,17 м);
- от точки 1002 на юг вдоль границы земельного участка 90:23:010109:38 до точки 1003 (расстояние 1002-1003 = 2,59 м);
- от точки 1003 на юг вдоль границы земельного участка 90:23:010109:38 до точки 1004 (расстояние 1003-1004 = 6,58 м);
- от точки 1004 на юго-запад до северо-восточного угла земельного участка 90:23:000000:1342 до точки 1005 (расстояние 1004-1005 = 2,89 м);
- от точки 1005 на юго-запад вдоль границы земельного участка 90:23:000000:1342 до точки 1006 (расстояние 1005-1006 = 2,91 м);
- от точки 1006 на юго-запад вдоль границы земельного участка 90:23:000000:1342 до точки 1007 (расстояние 1006-1007 = 3,56 м);
- от точки 1007 на юго-запад вдоль границы земельного участка 90:23:000000:1342 до точки 1008 (расстояние 1007-1008 = 2,24 м);
- от точки 1008 на юг вдоль границы земельного участка 90:23:000000:1342 до точки 1009 (расстояние 1008-1009 = 18,75 м);
- от точки 1009 на юг вдоль границы земельного участка 90:23:000000:1342 до точки 1010 (расстояние 1009-1010 = 9,96 м);
- от точки 1010 на восток до юго-восточного угла земельного участка 90:23:010110:756 до точки 1011 (расстояние 1010-1011 = 3,61 м);
- от точки 1011 на юг до юго-восточного угла земельного участка 90:23:010110:771 до точки 1012 (расстояние 1011-1012 = 16,04 м);
- от точки 1012 на юг вдоль границы земельного участка 90:23:010109:38 до точки 1013 (расстояние 1012-1013 = 6,88 м);
- от точки 1013 на юг вдоль границы земельного участка 90:23:010109:38 до точки 1014 (расстояние 1013-1014 = 7,96 м);
- от точки 1014 на юг вдоль границы земельного участка 90:23:010109:38 до точки 1015 (расстояние 1014-1015 = 5,16 м);
- от точки 1015 на юг вдоль границы земельного участка 90:23:010109:38 до точки 1016 (расстояние 1015-1016 = 8,06 м);
- от точки 1016 на юг вдоль границы земельного участка 90:23:010109:38 до точки 1017 (расстояние 1016-1017 = 2,94 м);

- от точки 1017 на юго-запад вдоль границы земельного участка 90:23:010109:38 до точки 1018 (расстояние 1017-1018 = 2,48 м);
- от точки 1018 на юго-запад вдоль границы земельного участка 90:23:010109:38 до точки 1019 (расстояние 1018-1019 = 7,83 м);
- от точки 1019 на юго-запад вдоль границы земельного участка 90:23:010109:38 до точки 1020 (расстояние 1019-1020 = 2,83 м);
- от точки 1020 на юго-запад вдоль границы земельного участка 90:23:010109:38 до точки 1021 (расстояние 1020-1021 = 2,7 м);
- от точки 1021 на юго-запад вдоль границы земельного участка 90:23:010109:38 до точки 1022 (расстояние 1021-1022 = 5,12 м);
- от точки 1022 на юг вдоль границы земельного участка 90:23:010109:38 до точки 1023 (расстояние 1022-1023 = 11,8 м);
- от точки 1023 на юго-восток вдоль границы земельного участка 90:23:010109:38 до точки 1024 (расстояние 1023-1024 = 7,36 м);
- от точки 1024 на юг вдоль границы земельного участка 90:23:010109:38 до точки 1025 (расстояние 1024-1025 = 8,54 м);
- от точки 1025 на юго-восток вдоль границы земельного участка 90:23:010109:38 до точки 1026 (расстояние 1025-1026 = 8,31 м);
- от точки 1026 на юго-запад вдоль границы земельного участка 90:23:010109:38 до точки 1027 (расстояние 1026-1027 = 6,75 м);
- от точки 1027 на юг вдоль границы земельного участка 90:23:010109:38 до точки 1028 (расстояние 1027-1028 = 3,27 м);
- от точки 1028 на юго-запад вдоль границы земельного участка 90:23:010109:38 до точки 1029 (расстояние 1028-1029 = 10,64 м);
- от точки 1029 на юго-запад вдоль границы земельного участка 90:23:010109:38 до точки 1030 (расстояние 1029-1030 = 7,84 м);
- от точки 1030 на юго-восток вдоль границы земельного участка 90:23:010109:38 до точки 1031 (расстояние 1030-1031 = 17,91 м);
- от точки 1031 на юго-восток вдоль границы земельного участка 90:23:010109:38 до точки 1032 (расстояние 1031-1032 = 2,86 м);
- от точки 1032 на юго-восток вдоль границы земельного участка 90:23:010109:38 до точки 1033 (расстояние 1032-1033 = 18,62 м);
- от точки 1033 на юго-запад вдоль границы земельного участка 90:23:010109:38 до точки 1034 (расстояние 1033-1034 = 4,54 м);
- от точки 1034 на юго-восток вдоль границы земельного участка 90:23:000000:1658 до проезжей части ул. Приморская (четная сторона) до точки 726 (расстояние 1034-726 = 29,06 м);
- от точки 726 на восток вдоль ул. Приморская (четная сторона) до точки 725 (расстояние 726-725 = 16,32 м);
- от точки 725 на восток вдоль ул. Приморская (четная сторона) до точки 724 (расстояние 725-724 = 4,97 м);
- от точки 724 на восток вдоль ул. Приморская (четная сторона) до точки 723 (расстояние 724-723 = 4,96 м);
- от точки 723 на восток вдоль ул. Приморская (четная сторона) до точки 722 (расстояние 723-722 = 7,29 м);
- от точки 722 на восток вдоль ул. Приморская (четная сторона) до точки 721 (расстояние 722-721 = 6,55 м);
- от точки 721 на северо-восток вдоль ул. Приморская (четная сторона) до точки 720 (расстояние 721-720 = 9,9 м);
- от точки 720 на северо-восток вдоль ул. Приморская (четная сторона) до точки 719 (расстояние 720-719 = 5,65 м);

- от точки 719 на север вдоль ул. Приморская (четная сторона) до точки 718 (расстояние 719-718 = 4,38 м);
- от точки 718 на север вдоль ул. Приморская (четная сторона) до точки 717 (расстояние 718-717 = 19,79 м);
- от точки 717 на север вдоль ул. Приморская (четная сторона) до точки 716 (расстояние 717-716 = 20,57 м);
- от точки 716 на север вдоль ул. Приморская (четная сторона) до точки 715 (расстояние 716-715 = 21,77 м);
- от точки 715 на север вдоль ул. Приморская (четная сторона) до лестницы до точки 714 (расстояние 715-714 = 10,46 м);
- от точки 714 на север вдоль лестницы до точки 713 (расстояние 714-713 = 1,73 м);
- от точки 713 на север вдоль ул. Приморская (четная сторона) до точки 712 (расстояние 713-712 = 15,29 м);
- от точки 712 на север вдоль ул. Приморская (четная сторона) до точки 711 (расстояние 712-711 = 9,07 м);
- от точки 711 на север вдоль ул. Приморская (четная сторона) до точки 710 (расстояние 711-710 = 9,39 м);
- от точки 710 на север вдоль ул. Приморская (четная сторона) до точки 709 (расстояние 710-709 = 11,53 м);
- от точки 709 на север вдоль ул. Приморская (четная сторона) до проезда до точки 708 (расстояние 709-708 = 9,15 м);
- от точки 708 на север через проезд до точки 707 (расстояние 708-707 = 10,22 м);
- от точки 707 на север вдоль ул. Приморская (четная сторона) до точки 706 (расстояние 707-706 = 13,98 м);
- от точки 706 на север вдоль ул. Приморская (четная сторона) до точки 705 (расстояние 706-705 = 19,35 м);
- от точки 705 на север вдоль ул. Приморская (четная сторона) до юго-восточного угла земельного участка 90:23:010110:152 до точки 704 (расстояние 705-704 = 9,1 м);
- от точки 704 на северо-запад вдоль границы земельного участка 90:23:010110:152 до точки 703 (расстояние 704-703 = 5,51 м);
- от точки 703 на северо-запад вдоль границы земельного участка 90:23:010110:152 до точки 702 (расстояние 703-702 = 13,93 м);
- от точки 702 на северо-запад вдоль границы земельного участка 90:23:010110:152 до точки 701 (расстояние 702-701 = 1,98 м);
- от точки 701 на запад вдоль границы земельного участка 90:23:010110:152 до точки 700 (расстояние 701-700 = 0,91 м);
- от точки 700 на северо-запад вдоль проезжей части до точки 699 (расстояние 700-699 = 3,04 м);
- от точки 699 на северо-запад вдоль проезжей части до точки 698 (расстояние 699-698 = 2,52 м);
- от точки 698 на северо-запад через проезд до края проезжей части до точки 697 (расстояние 698-697 = 10,17 м).

#### **Текстовое описание границ ЕЗРЗ-3(1)**

- Точка 568 расположена на пересечении ул. Морская и проезда между домовладениями ул. Морская, 13 и ул. Морская, 11, далее граница следует против часовой стрелки от точки 568 на северо-запад вдоль проезда до северо-восточного угла земельного участка 90:23:010107:89 до точки 827 (расстояние 568-827 = 3,83 м);
- от точки 827 на запад вдоль границы земельного участка 90:23:010107:89 до точки 826 (расстояние 827-826 = 2,51 м);

- от точки 826 на запад вдоль границы земельного участка 90:23:010107:89 до точки 825 (расстояние 826-825 = 10,3 м);
- от точки 825 на запад вдоль проезда до точки 824 (расстояние 825-824 = 4,46 м);
- от точки 824 на запад вдоль проезда до точки 823 (расстояние 824-823 = 3,34 м);
- от точки 823 на юго-запад вдоль проезда до северо-западного угла земельного участка 90:23:010107:43 до точки 613 (расстояние 823-613 = 11,4 м);
- от точки 613 на юг вдоль границы земельного участка 90:23:010107:43 до точки 612 (расстояние 613-612 = 11,43 м);
- от точки 612 на юго-запад вдоль границы земельного участка 90:23:010107:43 до точки 611 (расстояние 612-611 = 4 м);
- от точки 611 на юг вдоль границы земельного участка 90:23:010107:43 до точки 610 (расстояние 611-610 = 5,11 м);
- от точки 610 на юг вдоль границы земельного участка 90:23:010107:86 до точки 609 (расстояние 610-609 = 20,77 м);
- от точки 609 на юг до западного угла земельного участка 90:23:010107:37 до точки 608 (расстояние 609-608 = 10,05 м);
- от точки 608 на юг вдоль границы земельного участка 90:23:010107:37 до точки 607 (расстояние 608-607 = 0,3 м);
- от точки 607 на юг вдоль границы земельного участка 90:23:010107:37 до точки 606 (расстояние 607-606 = 15,18 м);
- от точки 606 на юг вдоль границы земельного участка 90:23:010106:9 до точки 605 (расстояние 606-605 = 15,25 м);
- от точки 605 на юг вдоль границы земельного участка 90:23:010106:9 до точки 604 (расстояние 605-604 = 13,08 м);
- от точки 604 на юг вдоль границы земельного участка 90:23:010106:9 до точки 603 (расстояние 604-603 = 14,89 м);
- от точки 603 на запад вдоль границы земельного участка 90:23:010106:9 до точки 602 (расстояние 603-602 = 3,51 м);
- от точки 602 на юг вдоль границы земельного участка 90:23:010106:9 до точки 601 (расстояние 602-601 = 2,38 м);
- от точки 601 на юг вдоль границы земельного участка 90:23:010106:9 до точки 600 (расстояние 601-600 = 7,33 м);
- от точки 600 на юг вдоль границы земельного участка 90:23:010106:9 до точки 599 (расстояние 600-599 = 8,1 м);
- от точки 599 на запад вдоль границы земельного участка 90:23:010106:9 до точки 598 (расстояние 599-598 = 1,01 м);
- от точки 598 на юг вдоль границы земельного участка 90:23:010106:9 до точки 597 (расстояние 598-597 = 6,29 м);
- от точки 597 на восток вдоль границы земельного участка 90:23:010106:9 до точки 596 (расстояние 597-596 = 0,53 м);
- от точки 596 на юг вдоль границы земельного участка 90:23:010106:9 до точки 595 (расстояние 596-595 = 2,33 м);
- от точки 595 на юг вдоль границы земельного участка 90:23:010106:9 до точки 594 (расстояние 595-594 = 2,97 м);
- от точки 594 на юг вдоль границы земельного участка 90:23:010106:9 до точки 593 (расстояние 594-593 = 8,26 м);
- от точки 593 на восток вдоль границы земельного участка 90:23:010106:58 до точки 592 (расстояние 593-592 = 1,02 м);
- от точки 592 на юг вдоль фасада здания до точки 591 (расстояние 592-591 = 2,77 м);
- от точки 591 на восток вдоль фасада здания до точки 590 (расстояние 591-590 = 5,46 м);
- от точки 590 на север вдоль фасада здания до точки 589 (расстояние 590-589 = 2,11 м);

- от точки 589 на восток вдоль фасада здания до точки 588 (расстояние 589-588 = 14,46 м);
- от точки 588 на восток вдоль фасада здания до точки 587 (расстояние 588-587 = 5,89 м);
- от точки 587 на север до проезжей части ул. Морская (нечетная сторона) до точки 586 (расстояние 587-586 = 1,88 м);
- от точки 586 на север вдоль проезжей части ул. Морская (нечетная сторона) до точки 585 (расстояние 586-585 = 2,47 м);
- от точки 585 на восток через проезжую часть ул. Морская до западной границы земельного участка 90:23:010106:35 до точки 584 (расстояние 585-584 = 6,2 м);
- от точки 584 на восток вдоль фасада здания до точки 583 (расстояние 584-583 = 18,72 м);
- от точки 583 на восток до восточной границы земельного участка 90:23:010106:35 до точки 582 (расстояние 583-582 = 1,56 м);
- от точки 582 на юг вдоль границы земельного участка 90:23:010106:35 до точки 581 (расстояние 582-581 = 3,01 м);
- от точки 581 на восток до юго-западного угла здания ул. Набережная, 9 (ОКС 90:23:010106:10) до точки 580 (расстояние 581-580 = 8,53 м);
- от точки 580 на восток вдоль фасада здания ул. Набережная, 9 (ОКС 90:23:010106:10) до точки 579 (расстояние 580-579 = 7,53 м);
- от точки 579 на восток до восточной границы земельного участка 90:23:010106:16 до точки 578 (расстояние 579-578 = 0,68 м);
- от точки 578 на север вдоль границы земельного участка 90:23:010106:16 до точки 577 (расстояние 578-577 = 24,04 м);
- от точки 577 на север вдоль границы земельного участка 90:23:010106:16 до точки 576 (расстояние 577-576 = 13,12 м);
- от точки 576 на север вдоль границы земельного участка 90:23:010106:16 до точки 575 (расстояние 576-575 = 6,13 м);
- от точки 575 на запад вдоль границы земельного участка 90:23:010106:16 до точки 574 (расстояние 575-574 = 9,97 м);
- от точки 574 на юг вдоль границы земельного участка 90:23:010106:16 до точки 573 (расстояние 574-573 = 5,04 м);
- от точки 573 на запад вдоль границы земельного участка 90:23:010106:16 до точки 572 (расстояние 573-572 = 4,41 м);
- от точки 572 на запад вдоль границы земельного участка 90:23:010106:36 до точки 571 (расстояние 572-571 = 20,89 м);
- от точки 571 на запад через проезжую часть ул. Морская до точки 570 (расстояние 571-570 = 4,22 м);
- от точки 570 на север вдоль ул. Морская (нечетная сторона) до точки 569 (расстояние 570-569 = 48,07 м);
- от точки 569 на север вдоль ул. Морская (нечетная сторона) до точки 568 (расстояние 569-568 = 47,9 м).

### **Текстовое описание границ ЕЗРЗ-3(2)**

- Точка 384 расположена на границе земельного участка 90:23:000000:118 напротив арочного перехода газового трубопровода через проезжую часть ул. Шоссе Туристов, далее граница следует против часовой стрелки от точки 384 на юго-запад вдоль границы земельного участка 90:23:000000:118 до точки 383 (расстояние 384-383 = 6,77 м);
- от точки 383 на юго-запад вдоль границы земельного участка 90:23:000000:118 до точки 382 (расстояние 383-382 = 27,1 м);
- от точки 382 на запад до проезда до точки 381 (расстояние 382-381 = 6,44 м);

- от точки 381 на юго-восток вдоль проезда до точки 380 (расстояние 381-380 = 66,68 м);
- от точки 380 на юго-восток вдоль проезда до северо-западного угла земельного участка 90:23:010108:111 до точки 838 (расстояние 380-838 = 6,34 м);
- от точки 838 на восток вдоль границы земельного участка 90:23:010108:111 до точки 837 (расстояние 838-837 = 15,43 м);
- от точки 837 на юго-восток до подпорной стены до точки 836 (расстояние 837-836 = 28,07 м);
- от точки 836 на юго-восток вдоль подпорной стены до точки 835 (расстояние 836-835 = 3,54 м);
- от точки 835 на юго-восток вдоль подпорной стены до точки 1035 (расстояние 835-1035 = 7,44 м);
- от точки 1035 на восток вдоль подпорной стены до точки 1036 (расстояние 1035-1036 = 12,34 м);
- от точки 1036 на север вверх по склону до прохода до точки 1037 (расстояние 1036-1037 = 14,11 м);
- от точки 1037 на северо-восток через проход до подпорной стены до точки 1038 (расстояние 1037-1038 = 5,54 м);
- от точки 1038 на северо-восток до юго-восточного угла земельного участка 90:23:010108:1428 до точки 1039 (расстояние 1038-1039 = 4,09 м);
- от точки 1039 на север вдоль границы земельного участка 90:23:010108:1428 до точки 1040 (расстояние 1039-1040 = 19,18 м);
- от точки 1040 на запад вдоль границы земельного участка 90:23:010108:1428 до точки 1041 (расстояние 1040-1041 = 19,61 м);
- от точки 1041 на северо-запад вдоль границы земельного участка 90:23:010108:1428 до точки 1042 (расстояние 1041-1042 = 7,65 м);
- от точки 1042 на северо-восток вдоль границы земельного участка 90:23:010108:1427 до точки 1043 (расстояние 1042-1043 = 7,45 м);
- от точки 1043 на север вдоль границы земельного участка 90:23:010108:1427 до точки 1044 (расстояние 1043-1044 = 14,13 м);
- от точки 1044 на восток вдоль границы земельного участка 90:23:010108:1702 до точки 1045 (расстояние 1044-1045 = 17,09 м);
- от точки 1045 на юго-восток вдоль границы земельного участка 90:23:010108:1702 до точки 1046 (расстояние 1045-1046 = 5,56 м);
- от точки 1046 на восток вдоль границы земельного участка 90:23:010108:1702 до точки 1047 (расстояние 1046-1047 = 15,42 м);
- от точки 1047 на восток вдоль границы земельного участка 90:23:010108:1702 до точки 1048 (расстояние 1047-1048 = 15,61 м);
- от точки 1048 на северо-восток вдоль границы земельного участка 90:23:010108:1702 до точки 1049 (расстояние 1048-1049 = 10,41 м);
- от точки 1049 на северо-восток вдоль границы земельного участка 90:23:010108:77 до точки 1050 (расстояние 1049-1050 = 2,74 м);
- от точки 1050 на восток вдоль границы земельного участка 90:23:010108:77 до точки 1051 (расстояние 1050-1051 = 14,05 м);
- от точки 1051 на восток вдоль границы земельного участка 90:23:010108:77 до точки 1052 (расстояние 1051-1052 = 22,2 м);
- от точки 1052 на юго-восток вдоль границы земельного участка 90:23:010108:77 до точки 1053 (расстояние 1052-1053 = 34,52 м);
- от точки 1053 на юго-восток вдоль границы земельного участка 90:23:010108:77 до точки 1054 (расстояние 1053-1054 = 32,77 м);
- от точки 1054 на юго-восток вдоль границы земельного участка 90:23:010108:77 до точки 1055 (расстояние 1054-1055 = 18,6 м);

- от точки 1055 на юг вдоль границы земельного участка 90:23:010108:77 до точки 1056 (расстояние 1055-1056 = 53,97 м);
- от точки 1056 на юго-восток вдоль границы земельного участка 90:23:010108:77 до точки 1057 (расстояние 1056-1057 = 6,96 м);
- от точки 1057 на восток до границы земельного участка 90:23:010108:77 до точки 1058 (расстояние 1057-1058 = 17,05 м);
- от точки 1058 на северо-восток вдоль границы земельного участка 90:23:010108:77 до точки 1059 (расстояние 1058-1059 = 39,64 м);
- от точки 1059 на север вдоль границы земельного участка 90:23:010108:77 до точки 1060 (расстояние 1059-1060 = 8,34 м);
- от точки 1060 на северо-восток вдоль границы земельного участка 90:23:010108:77 до точки 1061 (расстояние 1060-1061 = 15,12 м);
- от точки 1061 на северо-запад вдоль границы земельного участка 90:23:010108:77 до точки 1062 (расстояние 1061-1062 = 150,1 м);
- от точки 1062 на северо-запад вдоль границы земельного участка 90:23:010108:77 до точки 1063 (расстояние 1062-1063 = 77,58 м);
- от точки 1063 на запад вдоль границы земельного участка 90:23:010108:77 до точки 1064 (расстояние 1063-1064 = 30,01 м);
- от точки 1064 на юго-запад вдоль границы земельного участка 90:23:000000:118 до точки 1065 (расстояние 1064-1065 = 25,03 м);
- от точки 1065 на юго-запад вдоль границы земельного участка 90:23:000000:118 до точки 1066 (расстояние 1065-1066 = 26,88 м);
- от точки 1066 на юго-запад вдоль границы земельного участка 90:23:000000:118 до точки 384 (расстояние 1066-384 = 26,61 м).

### **Текстовое описание границ ЕЗРЗ-3(3)**

- Точка 18 расположена на юго-западном углу земельного участка 90:23:010110:214 и на юго-восточном углу земельного участка 90:23:010110:737, далее граница следует против часовой стрелки от точки 18 на восток вдоль границы земельного участка 90:23:010110:214 до точки 17 (расстояние 18-17 = 43,81 м);
- от точки 17 на северо-восток вдоль границы земельного участка 90:23:010110:214 до точки 16 (расстояние 17-16 = 50,15 м);
- от точки 16 на северо-восток через проезд до южного угла земельного участка 90:23:010110:213 до точки 15 (расстояние 16-15 = 10,18 м);
- от точки 15 на запад вдоль границы земельного участка 90:23:010110:213 до точки 1067 (расстояние 15-1067 = 68,9 м);
- от точки 1067 на северо-восток до границы земельного участка 90:23:010110:14 до точки 1068 (расстояние 1067-1068 = 60,5 м);
- от точки 1068 на северо-запад до подпорной стены спортивной площадки до точки 1069 (расстояние 1068-1069 = 10,86 м);
- от точки 1069 на северо-запад вдоль подпорной стены до точки 1070 (расстояние 1069-1070 = 40,18 м);
- от точки 1070 на юго-запад до границы земельного участка 90:23:010110:14 до точки 1071 (расстояние 1070-1071 = 12,42 м);
- от точки 1071 на северо-запад вдоль границы земельного участка 90:23:010110:14 до точки 889 (расстояние 1071-889 = 52,8 м);
- от точки 889 на юго-запад вдоль ограждения территории домовладения ул. Истрашкина, 8Б до точки 888 (расстояние 889-888 = 3,13 м);
- от точки 888 на юго-запад вдоль ограждения территории домовладения ул. Истрашкина, 8Б до точки 887 (расстояние 888-887 = 8,23 м);

- от точки 887 на юго-запад вдоль ограждения территории домовладения ул. Истрашкина, 8Б до точки 886 (расстояние 887-886 = 7,07 м);
- от точки 886 на юго-восток вдоль проезда до точки 885 (расстояние 886-885 = 4,25 м);
- от точки 885 на юг вдоль проезда до точки 884 (расстояние 885-884 = 29,34 м);
- от точки 884 на юг вдоль проезда до северо-западного угла земельного участка 90:23:010110:251 до точки 883 (расстояние 884-883 = 15,39 м);
- от точки 883 на юг вдоль границы земельного участка 90:23:010110:251 до точки 882 (расстояние 883-882 = 32,19 м);
- от точки 882 на юг вдоль границы земельного участка 90:23:010110:213 до точки 881 (расстояние 882-881 = 4,01 м);
- от точки 881 на юго-запад вдоль проезда до точки 880 (расстояние 881-880 = 18,41 м);
- от точки 880 на юг вдоль проезда до западной границы земельного участка 90:23:010110:214 до точки 879 (расстояние 880-879 = 29,37 м);
- от точки 879 на юг вдоль границы земельного участка 90:23:010110:214 до точки 878 (расстояние 879-878 = 18,12 м);
- от точки 878 на юго-восток до северной границы земельного участка 90:23:010110:737 до точки 20 (расстояние 878-20 = 1,88 м);
- от точки 20 на восток вдоль границы земельного участка 90:23:010110:737 до точки 19 (расстояние 20-19 = 51,6 м);
- от точки 19 на юг вдоль границы земельного участка 90:23:010110:737 до точки 18 (расстояние 19-18 = 46,74 м).

#### **Текстовое описание границ ЕЗРЗ-3(4)**

- Точка 1003 расположена на границе земельного участка 90:23:010109:38 напротив проходной пансионата «Крымская весна», далее граница следует против часовой стрелки от точки 1003 на север вдоль границы земельного участка 90:23:010109:38 до точки 1002 (расстояние 1003-1002 = 2,59 м);
- от точки 1002 на запад вдоль границы земельного участка 90:23:010109:38 до точки 1001 (расстояние 1002-1001 = 2,17 м);
- от точки 1001 на запад вдоль границы земельного участка 90:23:010109:38 до точки 1000 (расстояние 1001-1000 = 1,75 м);
- от точки 1000 на запад до северо-западного угла ОКС 90:23:010109:7 до точки 1072 (расстояние 1000-1072 = 2,01 м);
- от точки 1072 на юг вдоль западного фасада ОКС 90:23:010109:7 до точки 1073 (расстояние 1072-1073 = 2,83 м);
- от точки 1073 на запад вдоль проезда до точки 1074 (расстояние 1073-1074 = 21,36 м);
- от точки 1074 на запад вдоль проезда до точки 1075 (расстояние 1074-1075 = 96,05 м);
- от точки 1075 на юго-запад вдоль проезда до точки 1076 (расстояние 1075-1076 = 131,52 м);
- от точки 1076 на юг вдоль проезда до автостоянки до точки 1077 (расстояние 1076-1077 = 54,1 м);
- от точки 1077 на запад вдоль автостоянки до точки 1078 (расстояние 1077-1078 = 19,43 м);
- от точки 1078 на юг вдоль автостоянки до точки 1079 (расстояние 1078-1079 = 34,02 м);
- от точки 1079 на запад вдоль подпорной стены до точки 812 (расстояние 1079-812 = 3,31 м);
- от точки 812 на юг вдоль подпорной стены до восточной границы земельного участка 90:23:010109:47 до точки 811 (расстояние 812-811 = 21,62 м);
- от точки 811 на юг вдоль границы земельного участка 90:23:010109:47 до точки 810 (расстояние 811-810 = 6,81 м);

- от точки 810 на юго-восток вдоль границы земельного участка 90:23:010109:47 до точки 1080 (расстояние 810-1080 = 15,33 м);
- от точки 1080 на юго-восток вдоль подпорной стены до точки 1081 (расстояние 1080-1081 = 43,02 м);
- от точки 1081 на юго-восток вдоль подпорной стены до точки 1082 (расстояние 1081-1082 = 22,23 м);
- от точки 1082 на юго-восток вдоль подпорной стены до точки 1083 (расстояние 1082-1083 = 11,37 м);
- от точки 1083 на юго-восток вдоль подпорной стены до точки 1084 (расстояние 1083-1084 = 26,59 м);
- от точки 1084 на юго-восток вдоль подпорной стены до точки 742 (расстояние 1084-742 = 21,57 м);
- от точки 742 на юго-восток до подпорной стены вдоль ул. Приморская (четная сторона) до точки 741 (расстояние 742-741 = 22,68 м);
- от точки 741 на восток вдоль ул. Приморская (четная сторона) до юго-западного угла земельного участка 90:23:010109:38 до точки 740 (расстояние 741-740 = 7,04 м);
- от точки 740 на восток вдоль ул. Приморская (четная сторона) до точки 739 (расстояние 740-739 = 11,25 м);
- от точки 739 на восток вдоль ул. Приморская (четная сторона) до точки 738 (расстояние 739-738 = 20,22 м);
- от точки 738 на восток вдоль ул. Приморская (четная сторона) до точки 737 (расстояние 738-737 = 5,14 м);
- от точки 737 на восток вдоль ул. Приморская (четная сторона) до точки 736 (расстояние 737-736 = 5,24 м);
- от точки 736 на восток вдоль ул. Приморская (четная сторона) до точки 735 (расстояние 736-735 = 6,43 м);
- от точки 735 на восток вдоль ул. Приморская (четная сторона) до точки 734 (расстояние 735-734 = 10,92 м);
- от точки 734 на восток вдоль ул. Приморская (четная сторона) до точки 733 (расстояние 734-733 = 23,79 м);
- от точки 733 на северо-восток вдоль ул. Приморская (четная сторона) до точки 732 (расстояние 733-732 = 14,6 м);
- от точки 732 на север вдоль ул. Приморская (четная сторона) до точки 731 (расстояние 732-731 = 9,34 м);
- от точки 731 на север вдоль ул. Приморская (четная сторона) до точки 730 (расстояние 731-730 = 60,16 м);
- от точки 730 на север вдоль ул. Приморская (четная сторона) до точки 729 (расстояние 730-729 = 16,94 м);
- от точки 729 на северо-восток вдоль ул. Приморская (четная сторона) до границы земельного участка 90:23:010109:38 до точки 728 (расстояние 729-728 = 8,05 м);
- от точки 728 на северо-восток вдоль границы земельного участка 90:23:010109:38 до точки 727 (расстояние 728-727 = 33,79 м);
- от точки 727 на северо-восток вдоль границы земельного участка 90:23:010109:38 до юго-западного угла земельного участка 90:23:000000:1658 до точки 726 (расстояние 727-726 = 8,43 м);
- от точки 726 на северо-запад вдоль границы земельного участка 90:23:000000:1658 до точки 1034 (расстояние 726-1034 = 29,06 м);
- от точки 1034 на северо-восток вдоль границы земельного участка 90:23:010109:38 до точки 1033 (расстояние 1034-1033 = 4,54 м);
- от точки 1033 на северо-запад вдоль границы земельного участка 90:23:010109:38 до точки 1032 (расстояние 1033-1032 = 18,62 м);

- от точки 1032 на северо-запад вдоль границы земельного участка 90:23:010109:38 до точки 1031 (расстояние 1032-1031 = 2,86 м);
- от точки 1031 на северо-запад вдоль границы земельного участка 90:23:010109:38 до точки 1030 (расстояние 1031-1030 = 17,91 м);
- от точки 1030 на северо-восток вдоль границы земельного участка 90:23:010109:38 до точки 1029 (расстояние 1030-1029 = 7,84 м);
- от точки 1029 на северо-восток вдоль границы земельного участка 90:23:010109:38 до точки 1028 (расстояние 1029-1028 = 10,64 м);
- от точки 1028 на север вдоль границы земельного участка 90:23:010109:38 до точки 1027 (расстояние 1028-1027 = 3,27 м);
- от точки 1027 на северо-восток вдоль границы земельного участка 90:23:010109:38 до точки 1026 (расстояние 1027-1026 = 6,75 м);
- от точки 1026 на северо-запад вдоль границы земельного участка 90:23:010109:38 до точки 1025 (расстояние 1026-1025 = 8,31 м);
- от точки 1025 на север вдоль границы земельного участка 90:23:010109:38 до точки 1024 (расстояние 1025-1024 = 8,54 м);
- от точки 1024 на северо-запад вдоль границы земельного участка 90:23:010109:38 до точки 1023 (расстояние 1024-1023 = 7,36 м);
- от точки 1023 на север вдоль границы земельного участка 90:23:010109:38 до точки 1022 (расстояние 1023-1022 = 11,8 м);
- от точки 1022 на северо-восток вдоль границы земельного участка 90:23:010109:38 до точки 1021 (расстояние 1022-1021 = 5,12 м);
- от точки 1021 на северо-восток вдоль границы земельного участка 90:23:010109:38 до точки 1020 (расстояние 1021-1020 = 2,7 м);
- от точки 1020 на северо-восток вдоль границы земельного участка 90:23:010109:38 до точки 1019 (расстояние 1020-1019 = 2,83 м);
- от точки 1019 на северо-восток вдоль границы земельного участка 90:23:010109:38 до точки 1018 (расстояние 1019-1018 = 7,83 м);
- от точки 1018 на северо-восток вдоль границы земельного участка 90:23:010109:38 до точки 1017 (расстояние 1018-1017 = 2,48 м);
- от точки 1017 на север вдоль границы земельного участка 90:23:010109:38 до точки 1016 (расстояние 1017-1016 = 2,94 м);
- от точки 1016 на север вдоль границы земельного участка 90:23:010109:38 до точки 1015 (расстояние 1016-1015 = 8,06 м);
- от точки 1015 на север вдоль границы земельного участка 90:23:010109:38 до точки 1014 (расстояние 1015-1014 = 5,16 м);
- от точки 1014 на север вдоль границы земельного участка 90:23:010109:38 до точки 1013 (расстояние 1014-1013 = 7,96 м);
- от точки 1013 на север вдоль границы земельного участка 90:23:010109:38 до точки 1012 (расстояние 1013-1012 = 6,88 м);
- от точки 1012 на север до юго-восточного угла земельного участка 90:23:010110:756 до точки 1011 (расстояние 1012-1011 = 16,04 м);
- от точки 1011 на запад до восточной границы земельного участка 90:23:000000:1342 до точки 1010 (расстояние 1011-1010 = 3,61 м);
- от точки 1010 на север вдоль границы земельного участка 90:23:000000:1342 до точки 1009 (расстояние 1010-1009 = 9,96 м);
- от точки 1009 на север вдоль границы земельного участка 90:23:000000:1342 до точки 1008 (расстояние 1009-1008 = 18,75 м);
- от точки 1008 на северо-восток вдоль границы земельного участка 90:23:000000:1342 до точки 1007 (расстояние 1008-1007 = 2,24 м);

- от точки 1007 на северо-восток вдоль границы земельного участка 90:23:000000:1342 до точки 1006 (расстояние 1007-1006 = 3,56 м);
- от точки 1006 на северо-восток вдоль границы земельного участка 90:23:000000:1342 до точки 1005 (расстояние 1006-1005 = 2,91 м);
- от точки 1005 на северо-восток до восточной границы земельного участка 90:23:010109:38 до точки 1004 (расстояние 1005-1004 = 2,89 м);
- от точки 1004 на север вдоль границы земельного участка 90:23:010109:38 до точки 1003 (расстояние 1004-1003 = 6,58 м).

#### **Текстовое описание границ ЕЗРЗ-4(1)**

- Точка 617 расположена на пересечении ул. Морская и ул. Ушакова, далее граница следует против часовой стрелки от точки 617 на северо-восток через проезжую часть ул. Морская до подпорной стены до точки 1085 (расстояние 617-1085 = 10,55 м);
- от точки 1085 на северо-запад вдоль подпорной стены до точки 1086 (расстояние 1085-1086 = 8,13 м);
- от точки 1086 на северо-запад вдоль подпорной стены до точки 1087 (расстояние 1086-1087 = 7,96 м);
- от точки 1087 на северо-запад вдоль подпорной стены до точки 1088 (расстояние 1087-1088 = 13,95 м);
- от точки 1088 на запад вдоль подпорной стены до точки 1089 (расстояние 1088-1089 = 7,38 м);
- от точки 1089 на северо-запад вдоль подпорной стены до точки 1090 (расстояние 1089-1090 = 6,77 м);
- от точки 1090 на северо-запад вдоль подпорной стены до точки 1091 (расстояние 1090-1091 = 11,98 м);
- от точки 1091 на северо-запад вдоль подпорной стены до точки 1092 (расстояние 1091-1092 = 4,33 м);
- от точки 1092 на северо-запад вдоль подпорной стены до точки 1093 (расстояние 1092-1093 = 9,8 м);
- от точки 1093 на север вдоль подпорной стены до точки 1094 (расстояние 1093-1094 = 43,3 м);
- от точки 1094 на север вдоль подпорной стены до точки 1095 (расстояние 1094-1095 = 6,91 м);
- от точки 1095 на северо-запад вдоль подпорной стены до точки 1036 (расстояние 1095-1036 = 3,23 м);
- от точки 1036 на запад вдоль подпорной стены до точки 1035 (расстояние 1036-1035 = 12,34 м);
- от точки 1035 на северо-запад вдоль подпорной стены до точки 835 (расстояние 1035-835 = 7,44 м);
- от точки 835 на юго-запад через проезд до угла здания до точки 834 (расстояние 835-834 = 6,87 м);
- от точки 834 на юг вдоль фасада здания до границы земельного участка 90:23:010108:111 до точки 833 (расстояние 834-833 = 10,76 м);
- от точки 833 на юго-запад вдоль границы земельного участка 90:23:010108:111 до точки 832 (расстояние 833-832 = 9,54 м);
- от точки 832 на запад вдоль границы земельного участка 90:23:010108:111 до точки 831 (расстояние 832-831 = 6,5 м);
- от точки 831 на юг вдоль границы земельного участка 90:23:010108:111 до точки 830 (расстояние 831-830 = 9,12 м);
- от точки 830 на юго-запад до угла здания до точки 829 (расстояние 830-829 = 9,93 м);

- от точки 829 на юго-запад до границы земельного участка 90:23:010108:111 до точки 828 (расстояние 829-828 = 7,11 м);
- от точки 828 на юг вдоль границы земельного участка 90:23:010108:111 до точки 315 (расстояние 828-315 = 13,21 м);
- от точки 315 на юг вдоль границы земельного участка 90:23:010107:18 до точки 314 (расстояние 315-314 = 15,12 м);
- от точки 314 на запад вдоль подпорной стены до точки 313 (расстояние 314-313 = 4,49 м);
- от точки 313 на юг вдоль подпорной стены до точки 312 (расстояние 313-312 = 27,26 м);
- от точки 312 на юг вдоль подпорной стены до точки 311 (расстояние 312-311 = 19,14 м);
- от точки 311 на юг вдоль подпорной стены до точки 310 (расстояние 311-310 = 17,86 м);
- от точки 310 на юго-восток вдоль подпорной стены до проезжей части ул. Морская (нечетная сторона) до точки 309 (расстояние 310-309 = 5,07 м);
- от точки 309 на восток через проезжую часть ул. Морская до точки 308 (расстояние 309-308 = 13,26 м);
- от точки 308 на восток вдоль проезжей части ул. Морская (четная сторона) до точки 822 (расстояние 308-822 = 31,21 м);
- от точки 822 на северо-восток вдоль проезжей части ул. Морская (четная сторона) до точки 621 (расстояние 822-621 = 6,54 м);
- от точки 621 на северо-восток вдоль проезжей части ул. Морская (четная сторона) до точки 620 (расстояние 621-620 = 21,63 м);
- от точки 620 на северо-восток вдоль проезжей части ул. Морская (четная сторона) до точки 619 (расстояние 620-619 = 2,96 м);
- от точки 619 на восток вдоль проезжей части ул. Морская (четная сторона) до точки 618 (расстояние 619-618 = 22 м);
- от точки 618 на восток вдоль проезжей части ул. Морская (четная сторона) до точки 617 (расстояние 618-617 = 19,96 м).

#### **Текстовое описание границ ЕЗРЗ-4(2)**

- Точка 1070 расположена на углу спортивной площадки, расположенной в границах земельного участка 90:23:010110:14, далее граница следует против часовой стрелки от точки 1070 на северо-восток вдоль спортивной площадки до подпорной стены до точки 1096 (расстояние 1070-1096 = 24,35 м);
- от точки 1096 на северо-восток вдоль верхнего края откоса до точки 1097 (расстояние 1096-1097 = 9,78 м);
- от точки 1097 на северо-восток вдоль верхнего края откоса до точки 1098 (расстояние 1097-1098 = 16,35 м);
- от точки 1098 на северо-восток вдоль верхнего края откоса до точки 1099 (расстояние 1098-1099 = 40,87 м);
- от точки 1099 на северо-восток вдоль верхнего края откоса до точки 1100 (расстояние 1099-1100 = 10,23 м);
- от точки 1100 на северо-восток через проезд и бетонный канал до северо-восточной границы земельного участка 90:23:010110:14 до точки 1101 (расстояние 1100-1101 = 48,26 м);
- от точки 1101 на северо-запад вдоль границы земельного участка 90:23:010110:14 до точки 1102 (расстояние 1101-1102 = 9,02 м);
- от точки 1102 на северо-запад вдоль границы земельного участка 90:23:010110:14 до точки 1103 (расстояние 1102-1103 = 5,25 м);
- от точки 1103 на запад вдоль границы земельного участка 90:23:010110:14 до точки 1104 (расстояние 1103-1104 = 38,73 м);

- от точки 1104 на запад вдоль границы земельного участка 90:23:010110:14 до точки 1105 (расстояние 1104-1105 = 42,09 м);
- от точки 1105 на запад вдоль границы земельного участка 90:23:010110:14 до точки 1106 (расстояние 1105-1106 = 24,66 м);
- от точки 1106 на запад вдоль границы земельного участка 90:23:010110:14 до точки 1107 (расстояние 1106-1107 = 23,51 м);
- от точки 1107 на запад вдоль границы земельного участка 90:23:010110:14 до точки 1108 (расстояние 1107-1108 = 15,63 м);
- от точки 1108 на юго-запад вдоль границы земельного участка 90:23:010110:14 до точки 1109 (расстояние 1108-1109 = 1,9 м);
- от точки 1109 на юго-запад вдоль границы земельного участка 90:23:010110:14 до точки 1110 (расстояние 1109-1110 = 1,45 м);
- от точки 1110 на юго-запад вдоль границы земельного участка 90:23:010110:14 до точки 1111 (расстояние 1110-1111 = 5,94 м);
- от точки 1111 на запад вдоль границы земельного участка 90:23:010110:14 до точки 1112 (расстояние 1111-1112 = 6,1 м);
- от точки 1112 на запад вдоль границы земельного участка 90:23:010110:14 до точки 1113 (расстояние 1112-1113 = 2,6 м);
- от точки 1113 на запад вдоль границы земельного участка 90:23:010110:14 до точки 1114 (расстояние 1113-1114 = 2,72 м);
- от точки 1114 на юго-запад вдоль границы земельного участка 90:23:010110:14 до точки 899 (расстояние 1114-899 = 30,55 м);
- от точки 899 на юго-восток вдоль границы земельного участка 90:23:010110:14 до точки 898 (расстояние 899-898 = 19,87 м);
- от точки 898 на юг вдоль границы земельного участка 90:23:010110:14 до точки 897 (расстояние 898-897 = 9,26 м);
- от точки 897 на юг вдоль границы земельного участка 90:23:010110:14 до точки 896 (расстояние 897-896 = 12,14 м);
- от точки 896 на юго-восток вдоль границы земельного участка 90:23:010110:14 до точки 895 (расстояние 896-895 = 9,48 м);
- от точки 895 на юг вдоль границы земельного участка 90:23:010110:14 до точки 894 (расстояние 895-894 = 2,9 м);
- от точки 894 на юг вдоль границы земельного участка 90:23:010110:14 до точки 893 (расстояние 894-893 = 11,62 м);
- от точки 893 на юг вдоль границы земельного участка 90:23:010110:15 до точки 892 (расстояние 893-892 = 19,33 м);
- от точки 892 на юг вдоль границы земельного участка 90:23:010110:16 до точки 891 (расстояние 892-891 = 13,99 м);
- от точки 891 на юго-восток вдоль границы земельного участка 90:23:010110:17 до точки 890 (расстояние 891-890 = 19,31 м);
- от точки 890 на юго-восток вдоль границы земельного участка 90:23:010110:18 до точки 889 (расстояние 890-889 = 31,59 м);
- от точки 889 на юго-восток вдоль границы земельного участка 90:23:010110:19 до точки 1071 (расстояние 889-1071 = 52,8 м);
- от точки 1071 на северо-восток до угла спортивной площадки до точки 1070 (расстояние 1071-1070 = 12,42 м).

### **Текстовое описание границ ЕЗРЗ-4(3)**

- Точка 689 расположена на краю проезжей части в 10 м к западу от подпорной стены, расположенной в западной части домовладения ул. Приморская, 30А, далее граница следует

против часовой стрелки от точки 689 на восток вдоль проезда до подпорной стены до точки 688 (расстояние 689-688 = 9,73 м);

- от точки 688 на восток до юго-западного угла земельного участка 90:23:010110:50 до точки 687 (расстояние 688-687 = 2,82 м);
- от точки 687 на восток вдоль границы земельного участка 90:23:010110:50 до точки 686 (расстояние 687-686 = 13,55 м);
- от точки 686 на восток вдоль границы земельного участка 90:23:010110:50 до точки 685 (расстояние 686-685 = 12,23 м);
- от точки 685 на северо-восток вдоль ул. Приморская до точки 684 (расстояние 685-684 = 20,43 м);
- от точки 684 на северо-восток вдоль автостоянки до точки 683 (расстояние 684-683 = 4,95 м);
- от точки 683 на восток вдоль автостоянки до юго-западного угла земельного участка 90:23:010110:1032 до точки 682 (расстояние 683-682 = 26,28 м);
- от точки 682 на восток вдоль границы земельного участка 90:23:010110:1032 до точки 681 (расстояние 682-681 = 16,31 м);
- от точки 681 на северо-восток вдоль границы земельного участка 90:23:010110:1032 до точки 680 (расстояние 681-680 = 6 м);
- от точки 680 на север вдоль границы земельного участка 90:23:010110:1032 до точки 679 (расстояние 680-679 = 1,73 м);
- от точки 679 на восток вдоль границы земельного участка 90:23:010110:1032 до точки 678 (расстояние 679-678 = 7,92 м);
- от точки 678 на восток вдоль границы земельного участка 90:23:010110:1032 до точки 677 (расстояние 678-677 = 21,57 м);
- от точки 677 на восток через проезд ко края проезжей части до точки 676 (расстояние 677-676 = 11,17 м);
- от точки 676 на юго-восток вдоль ул. Приморская до точки 675 (расстояние 676-675 = 2,06 м);
- от точки 675 на юго-восток вдоль ул. Приморская до точки 674 (расстояние 675-674 = 1,86 м);
- от точки 674 на восток вдоль ул. Приморская до юго-западного угла земельного участка 90:23:010110:1076 до точки 673 (расстояние 674-673 = 7,83 м);
- от точки 673 на восток вдоль границы земельного участка 90:23:010110:1076 до точки 672 (расстояние 673-672 = 4,68 м);
- от точки 672 на восток вдоль границы земельного участка 90:23:010110:1076 до точки 671 (расстояние 672-671 = 12,56 м);
- от точки 671 на восток через проезд ко края проезжей части до точки 670 (расстояние 671-670 = 8,66 м);
- от точки 670 на север вдоль проезда до угла трансформаторной подстанции до точки 992 (расстояние 670-992 = 43,34 м);
- от точки 992 на север вдоль фасада трансформаторной подстанции до точки 991 (расстояние 992-991 = 10,35 м);
- от точки 991 на восток вдоль фасада трансформаторной подстанции до западной границы земельного участка 90:23:010110:154 до точки 990 (расстояние 991-990 = 7,24 м);
- от точки 990 на север вдоль границы земельного участка 90:23:010110:154 до точки 989 (расстояние 990-989 = 15,34 м);
- от точки 989 на северо-восток до юго-восточного угла земельного участка 90:23:010111:59 до точки 988 (расстояние 989-988 = 3,86 м);
- от точки 988 на север вдоль границы земельного участка 90:23:010111:59 до точки 987 (расстояние 988-987 = 6,14 м);

- от точки 987 на северо-запад вдоль границы земельного участка 90:23:010111:59 до точки 986 (расстояние 987-986 = 5,78 м);
- от точки 986 на северо-запад вдоль границы земельного участка 90:23:010111:59 до точки 985 (расстояние 986-985 = 7,85 м);
- от точки 985 на северо-запад вдоль границы земельного участка 90:23:010111:59 до точки 984 (расстояние 985-984 = 3,08 м);
- от точки 984 на запад до проезжей части ул. Истрашкина до точки 983 (расстояние 984-983 = 5,54 м);
- от точки 983 на северо-запад вдоль ул. Истрашкина до точки 982 (расстояние 983-982 = 3,75 м);
- от точки 982 на запад вдоль ул. Истрашкина до точки 981 (расстояние 982-981 = 16,04 м);
- от точки 981 на запад вдоль ул. Истрашкина до точки 980 (расстояние 981-980 = 10,23 м);
- от точки 980 на юго-запад вдоль ул. Истрашкина до точки 979 (расстояние 980-979 = 7,7 м);
- от точки 979 на юго-запад вдоль ул. Истрашкина до точки 978 (расстояние 979-978 = 12,01 м);
- от точки 978 на юго-запад вдоль ул. Истрашкина до точки 977 (расстояние 978-977 = 21,37 м);
- от точки 977 на юг вдоль ул. Истрашкина до точки 976 (расстояние 977-976 = 5,81 м);
- от точки 976 на запад через проезд до северо-восточного угла земельного участка 90:23:000000:904 до точки 975 (расстояние 976-975 = 4,62 м);
- от точки 975 на запад вдоль границы земельного участка 90:23:000000:904 до точки 974 (расстояние 975-974 = 3,41 м);
- от точки 974 на юго-запад вдоль границы земельного участка 90:23:000000:904 до точки 973 (расстояние 974-973 = 8,9 м);
- от точки 973 на юго-запад вдоль границы земельного участка 90:23:000000:904 до точки 972 (расстояние 973-972 = 6,43 м);
- от точки 972 на запад вдоль границы земельного участка 90:23:000000:904 до точки 971 (расстояние 972-971 = 8,23 м);
- от точки 971 на запад вдоль границы земельного участка 90:23:000000:904 до точки 970 (расстояние 971-970 = 5,82 м);
- от точки 970 на запад вдоль границы земельного участка 90:23:000000:904 до точки 969 (расстояние 970-969 = 3,44 м);
- от точки 969 на запад вдоль границы земельного участка 90:23:010110:50 до точки 968 (расстояние 969-968 = 14,46 м);
- от точки 968 на запад вдоль границы земельного участка 90:23:010110:50 до точки 967 (расстояние 968-967 = 1,56 м);
- от точки 967 на запад вдоль границы земельного участка 90:23:010110:50 до точки 966 (расстояние 967-966 = 43,4 м);
- от точки 966 на юго-запад вдоль границы земельного участка 90:23:010110:50 до точки 965 (расстояние 966-965 = 36,84 м);
- от точки 965 на юго-восток вдоль границы земельного участка 90:23:010110:50 до точки 1115 (расстояние 965-1115 = 57,5 м);
- от точки 1115 на юг до края проезжей части до точки 689 (расстояние 1115-689 = 17,21 м).

### Текстовое описание границ ЕЗРЗ-5(1)

- Точка 1 расположена на повороте бетонного канала у ограждения территории домовладения кв-л Перчемный, 1, далее граница следует против часовой стрелки от точки 1 на северо-запад до восточного угла земельного участка 90:23:010110:14 до точки 877 (расстояние 1-877 = 2,74 м);
- от точки 877 на северо-запад вдоль границы земельного участка 90:23:010110:14 до точки 876 (расстояние 877-876 = 2,71 м);
- от точки 876 на северо-запад вдоль границы земельного участка 90:23:010110:14 до точки 875 (расстояние 876-875 = 21,74 м);
- от точки 875 на северо-запад вдоль границы земельного участка 90:23:010110:14 до точки 874 (расстояние 875-874 = 5,66 м);
- от точки 874 на северо-запад вдоль границы земельного участка 90:23:010110:14 до точки 873 (расстояние 874-873 = 89,61 м);
- от точки 873 на северо-запад вдоль границы земельного участка 90:23:010110:14 до точки 872 (расстояние 873-872 = 24,98 м);
- от точки 872 на север вдоль границы земельного участка 90:23:010110:14 до точки 871 (расстояние 872-871 = 9,83 м);
- от точки 871 на северо-запад вдоль границы земельного участка 90:23:010110:14 до точки 1101 (расстояние 871-1101 = 25,96 м);
- от точки 1101 на юго-запад через бетонный канал и проезд до верхнего края откоса до точки 1100 (расстояние 1101-1100 = 48,26 м);
- от точки 1100 на юго-запад вдоль верхнего края откоса до точки 1099 (расстояние 1100-1099 = 10,23 м);
- от точки 1099 на юго-запад вдоль верхнего края откоса до точки 1098 (расстояние 1099-1098 = 40,87 м);
- от точки 1098 на юго-запад вдоль верхнего края откоса до точки 1097 (расстояние 1098-1097 = 16,35 м);
- от точки 1097 на юго-запад вдоль верхнего края откоса до подпорной стены до точки 1096 (расстояние 1097-1096 = 9,78 м);
- от точки 1096 на юго-запад через проезд вдоль спортивной площадки до точки 1070 (расстояние 1096-1070 = 24,35 м);
- от точки 1070 на юго-восток вдоль подпорной стены спортивной площадки до точки 1069 (расстояние 1070-1069 = 40,18 м);
- от точки 1069 на юго-восток через бетонный лоток до границы земельного участка 90:23:010110:14 до точки 1068 (расстояние 1069-1068 = 10,86 м);
- от точки 1068 на юго-запад вдоль склона до юго-западной границы земельного участка 90:23:010110:213 до точки 1067 (расстояние 1068-1067 = 60,5 м);
- от точки 1067 на восток вдоль границы земельного участка 90:23:010110:213 до точки 15 (расстояние 1067-15 = 68,9 м);
- от точки 15 на северо-восток вдоль границы земельного участка 90:23:010110:213 до точки 14 (расстояние 15-14 = 65,37 м);
- от точки 14 на северо-восток вдоль границы земельного участка 90:23:010110:14 до точки 13 (расстояние 14-13 = 27,72 м);
- от точки 13 на северо-восток вдоль границы земельного участка 90:23:010110:14 до точки 12 (расстояние 13-12 = 28,35 м);
- от точки 12 на северо-восток вдоль границы земельного участка 90:23:010110:14 до точки 11 (расстояние 12-11 = 14,42 м);
- от точки 11 на северо-восток вдоль границы земельного участка 90:23:010110:14 до точки 10 (расстояние 11-10 = 9,26 м);

- от точки 10 на северо-восток вдоль границы земельного участка 90:23:010110:14 до точки 9 (расстояние 10-9 = 18,7 м);
- от точки 9 на северо-восток вдоль границы земельного участка 90:23:010110:14 до остановки ТОК Горизонт до точки 8 (расстояние 9-8 = 37,63 м);
- от точки 8 на северо-запад вдоль остановки ТОК Горизонт до точки 7 (расстояние 8-7 = 2,55 м);
- от точки 7 на северо-восток вдоль остановки ТОК Горизонт до точки 6 (расстояние 7-6 = 3,57 м);
- от точки 6 на северо-восток вдоль остановки ТОК Горизонт до точки 5 (расстояние 6-5 = 1,85 м);
- от точки 5 на северо-восток вдоль остановки ТОК Горизонт до западного фасада проходной "Ателика Горизонт" до точки 4 (расстояние 5-4 = 4,77 м);
- от точки 4 на север вдоль западного фасада проходной "Ателика Горизонт" до точки 3 (расстояние 4-3 = 2,91 м);
- от точки 3 на северо-восток через проезд до края проезжей части до точки 2 (расстояние 3-2 = 11,26 м);
- от точки 2 на северо-восток до поворота бетонного канала у ограждения территории домовладения кв-л Перчемный, 1 до точки 1 (расстояние 2-1 = 7,44 м).

**Перечень координат поворотных (характерных) границ единой зоны регулирования застройки и хозяйственной деятельности**

Ведомости координат характерных (поворотных) точек границы зон охраны объекта культурного наследия составлены в системе координат, установленной для ведения государственного кадастра недвижимости (СК-63 зона 5).

Метод определения координат – картометрический.

**Ведомость координат характерных поворотных точек границ ЕЗРЗ-1(1)**

№	X	Y
239	4958387.59	5257862.01
238	4958381.10	5257858.79
237	4958379.81	5257858.16
236	4958389.22	5257847.20
235	4958402.00	5257828.39
234	4958398.35	5257820.62
233	4958398.17	5257820.24
232	4958396.60	5257816.65
231	4958340.06	5257829.18
230	4958331.76	5257830.18
229	4958326.76	5257834.33
228	4958325.63	5257853.00
227	4958323.09	5257880.70
226	4958325.67	5257881.29
225	4958328.32	5257881.73
539	4958338.15	5257883.37
540	4958340.80	5257883.47
541	4958347.81	5257883.75
542	4958356.87	5257883.42
543	4958357.37	5257876.74

544	4958357.53	5257874.52
545	4958361.43	5257876.34
546	4958380.87	5257867.19
239	4958387.59	5257862.01

Площадь = 3443 кв. м

**Ведомость координат характерных поворотных точек границ ЕЗРЗ-1(2)**

№	X	Y
259	4958341.81	5257813.81
258	4958362.03	5257809.48
257	4958372.46	5257794.55
256	4958392.90	5257788.17
255	4958423.27	5257779.12
254	4958424.36	5257782.73
253	4958424.82	5257784.26
252	4958425.11	5257787.98
251	4958430.72	5257785.99
250	4958439.15	5257783.91
249	4958443.21	5257788.35
248	4958456.05	5257797.02
247	4958459.11	5257798.78
246	4958467.47	5257797.61
547	4958467.35	5257792.66
548	4958473.82	5257779.60
549	4958471.46	5257771.66
550	4958462.55	5257775.36
551	4958461.58	5257775.76
552	4958458.22	5257776.30
553	4958452.59	5257778.34
554	4958451.37	5257778.67
555	4958451.12	5257775.58
556	4958450.13	5257773.59
557	4958441.17	5257755.67
558	4958435.34	5257742.04
559	4958446.37	5257736.69
560	4958455.51	5257732.26
561	4958453.82	5257729.74
562	4958453.05	5257726.82
563	4958459.47	5257724.88
564	4958492.18	5257712.28
565	4958500.65	5257713.25
566	4958500.75	5257706.25
567	4958498.86	5257698.95
568	4958492.27	5257697.41
569	4958445.72	5257708.72
570	4958398.81	5257719.20
571	4958400.02	5257723.24

572	4958402.43	5257743.99
573	4958403.22	5257748.33
574	4958408.16	5257747.32
575	4958410.32	5257757.05
576	4958404.34	5257758.38
577	4958391.54	5257761.24
578	4958368.07	5257766.45
579	4958367.94	5257765.78
580	4958366.37	5257758.42
581	4958365.32	5257749.95
582	4958368.29	5257749.44
583	4958368.09	5257747.89
584	4958364.61	5257729.50
585	4958363.84	5257723.35
586	4958361.51	5257722.54
587	4958359.68	5257722.10
588	4958358.01	5257716.45
589	4958353.93	5257702.58
590	4958351.82	5257702.52
591	4958350.44	5257697.24
592	4958353.11	5257696.50
593	4958352.73	5257695.55
594	4958360.81	5257693.84
595	4958363.72	5257693.23
596	4958365.97	5257692.63
597	4958365.83	5257692.12
598	4958371.86	5257690.34
599	4958372.15	5257691.31
600	4958380.11	5257689.80
601	4958387.31	5257688.43
602	4958389.65	5257687.99
603	4958390.51	5257691.39
604	4958404.86	5257687.41
605	4958417.47	5257683.92
606	4958432.28	5257680.29
607	4958447.21	5257677.53
608	4958447.50	5257677.46
609	4958456.90	5257673.90
610	4958476.31	5257666.51
611	4958481.09	5257664.69
612	4958482.98	5257668.22
613	4958493.68	5257664.21
614	4958499.49	5257661.04
615	4958504.32	5257652.13
616	4958492.83	5257652.01
292	4958483.96	5257637.51

291	4958475.66	5257641.75
290	4958460.40	5257648.74
289	4958459.13	5257645.97
288	4958456.83	5257643.84
287	4958394.61	5257662.16
286	4958392.16	5257657.90
285	4958372.73	5257661.86
284	4958355.98	5257659.02
283	4958344.95	5257667.56
282	4958332.37	5257655.86
281	4958329.14	5257651.66
280	4958325.65	5257642.06
279	4958321.44	5257637.28
278	4958318.92	5257635.51
277	4958314.21	5257635.16
276	4958310.27	5257633.04
275	4958306.48	5257628.12
274	4958288.80	5257611.20
273	4958281.28	5257619.50
272	4958276.19	5257622.37
271	4958296.00	5257640.40
270	4958305.98	5257641.40
269	4958315.99	5257669.11
268	4958324.19	5257697.88
267	4958333.45	5257728.14
266	4958333.55	5257735.19
265	4958331.50	5257748.81
264	4958332.69	5257755.33
263	4958334.59	5257768.54
262	4958335.20	5257772.90
261	4958335.01	5257773.79
260	4958339.83	5257802.18
259	4958341.81	5257813.81

Площадь = 15179 кв. м

**Ведомость координат характерных поворотных точек границ ЕЗРЗ-1(3)**

№	X	Y
617	4958621.10	5257757.57
618	4958618.70	5257737.75
619	4958610.66	5257717.27
620	4958609.31	5257714.64
621	4958599.16	5257695.54
622	4958597.29	5257696.26
623	4958588.75	5257701.89
624	4958575.08	5257712.26
625	4958563.89	5257716.46
626	4958553.58	5257716.46

627	4958552.59	5257716.56
628	4958546.21	5257717.23
629	4958539.08	5257717.31
630	4958538.98	5257718.57
631	4958538.52	5257736.84
632	4958538.53	5257739.22
633	4958534.32	5257742.85
634	4958518.80	5257748.05
635	4958513.08	5257750.57
636	4958513.08	5257747.98
637	4958512.32	5257748.41
638	4958498.15	5257756.31
639	4958501.24	5257764.42
640	4958504.66	5257774.66
641	4958506.54	5257776.78
642	4958509.72	5257785.01
643	4958514.55	5257796.99
644	4958531.39	5257784.24
645	4958535.12	5257781.22
646	4958535.52	5257780.87
647	4958537.04	5257779.56
648	4958541.43	5257775.77
649	4958544.30	5257773.67
650	4958553.87	5257766.18
651	4958557.25	5257763.40
652	4958557.69	5257763.90
653	4958567.32	5257756.28
654	4958571.45	5257754.78
655	4958580.78	5257750.45
656	4958594.42	5257753.12
657	4958618.88	5257758.45
617	4958621.10	5257757.57

Площадь = 5202 кв. м

**Ведомость координат характерных поворотных точек границ ЕЗРЗ-1(4)**

№	X	Y
357	4958602.53	5257344.20
356	4958580.70	5257336.16
355	4958565.91	5257322.02
354	4958551.29	5257337.52
353	4958544.12	5257369.69
352	4958547.33	5257372.48
351	4958550.78	5257376.77
350	4958560.87	5257380.50
349	4958558.58	5257388.45
348	4958558.26	5257390.76
347	4958562.12	5257392.29

346	4958572.23	5257389.74
345	4958577.04	5257391.42
344	4958577.77	5257391.77
343	4958581.07	5257393.27
342	4958576.43	5257402.59
341	4958574.48	5257407.65
340	4958570.72	5257418.65
339	4958566.62	5257432.09
338	4958561.95	5257447.48
337	4958558.60	5257455.19
336	4958557.11	5257461.20
335	4958552.92	5257476.11
334	4958547.71	5257491.24
333	4958541.88	5257510.03
332	4958563.56	5257515.85
331	4958565.87	5257516.80
330	4958575.40	5257520.84
329	4958580.73	5257522.03
328	4958580.87	5257531.72
327	4958584.17	5257540.25
326	4958580.01	5257567.25
325	4958593.68	5257592.55
324	4958611.78	5257590.27
323	4958617.89	5257587.98
322	4958618.94	5257592.39
321	4958619.28	5257607.09
320	4958625.32	5257615.89
319	4958644.51	5257627.33
318	4958656.51	5257631.25
317	4958668.96	5257631.27
658	4958668.18	5257623.28
659	4958668.16	5257614.92
660	4958669.52	5257608.74
661	4958672.42	5257601.25
662	4958665.31	5257592.10
663	4958666.85	5257569.83
664	4958673.44	5257561.85
665	4958678.22	5257527.25
666	4958680.61	5257492.22
667	4958678.72	5257492.12
371	4958683.60	5257443.21
370	4958679.13	5257440.45
369	4958679.45	5257435.73
368	4958674.82	5257433.63
367	4958666.02	5257431.12
366	4958650.22	5257426.91

365	4958635.73	5257422.38
364	4958637.68	5257407.70
363	4958631.03	5257406.82
362	4958633.16	5257392.78
361	4958600.62	5257374.31
360	4958595.11	5257372.72
359	4958591.10	5257372.38
358	4958595.51	5257358.88
357	4958602.53	5257344.20

Площадь = 24708 кв. м

**Ведомость координат характерных поворотных точек границ ЕЗРЗ-1(5)**

№	X	Y
414	4958656.68	5257114.85
445	4958647.37	5257120.75
444	4958642.57	5257123.58
443	4958639.59	5257125.33
442	4958627.89	5257131.91
441	4958612.77	5257140.75
440	4958609.54	5257142.45
439	4958606.86	5257144.10
438	4958601.05	5257147.77
437	4958596.53	5257150.24
436	4958593.52	5257151.75
435	4958587.26	5257154.55
434	4958592.13	5257168.85
433	4958595.55	5257179.06
432	4958596.08	5257190.41
431	4958597.86	5257192.69
430	4958600.53	5257193.79
429	4958615.87	5257197.66
428	4958616.18	5257200.27
427	4958622.60	5257199.64
426	4958630.03	5257198.76
425	4958638.43	5257206.25
424	4958642.93	5257202.83
423	4958651.68	5257194.20
422	4958652.83	5257188.51
421	4958652.78	5257180.41
420	4958659.00	5257177.88
419	4958670.50	5257174.54
418	4958664.95	5257147.25
417	4958665.04	5257144.72
416	4958660.92	5257124.45
415	4958659.29	5257125.07
414	4958656.68	5257114.85

Площадь = 4528 кв. м

**Ведомость координат характерных поворотных точек границ ЕЗРЗ-1(6)**

№	X	Y
93	4958580.38	5257154.76
92	4958619.64	5257128.98
91	4958619.33	5257128.30
90	4958625.75	5257123.33
89	4958646.56	5257108.75
88	4958657.44	5257101.13
87	4958652.33	5257075.69
86	4958647.68	5257054.58
85	4958643.80	5257029.19
84	4958632.88	5257030.84
83	4958598.47	5257037.08
82	4958597.79	5257034.19
81	4958586.35	5257022.46
80	4958584.18	5257019.98
79	4958577.76	5257019.45
78	4958571.82	5257012.89
77	4958569.74	5257010.21
76	4958572.33	5257005.75
75	4958584.80	5257001.68
74	4958582.71	5256995.28
73	4958587.28	5256991.29
72	4958616.15	5256983.39
71	4958620.95	5256981.97
70	4958628.83	5256980.36
69	4958634.10	5256979.21
68	4958632.12	5256968.18
67	4958631.92	5256964.63
66	4958641.26	5256962.64
65	4958646.70	5256983.27
64	4958647.16	5256986.51
63	4958652.86	5257015.04
62	4958651.72	5257015.39
61	4958656.47	5257034.16
60	4958659.81	5257046.62
59	4958660.46	5257050.51
58	4958661.49	5257055.08
57	4958664.05	5257066.39
56	4958664.94	5257071.09
55	4958666.50	5257079.84
54	4958667.82	5257089.81
53	4958670.16	5257095.92
52	4958686.88	5257098.78
51	4958687.49	5257100.72
50	4958688.62	5257104.14

49	4958688.83	5257104.72
48	4958699.64	5257101.14
47	4958702.24	5257107.82
668	4958716.95	5257101.50
669	4958748.12	5257090.34
670	4958754.13	5257088.48
671	4958752.02	5257080.08
672	4958749.55	5257067.77
673	4958750.21	5257063.14
674	4958750.88	5257055.34
675	4958751.85	5257053.75
676	4958753.74	5257052.94
677	4958754.42	5257041.79
678	4958749.30	5257020.84
679	4958746.97	5257013.27
680	4958745.24	5257013.25
681	4958742.46	5257007.93
682	4958739.26	5256991.94
683	4958734.44	5256966.11
684	4958731.97	5256961.82
685	4958716.48	5256948.50
686	4958712.68	5256936.88
687	4958708.48	5256924.00
688	4958708.24	5256921.19
689	4958707.12	5256911.52
690	4958696.50	5256909.44
691	4958693.59	5256921.44
692	4958691.23	5256923.77
693	4958681.61	5256924.01
694	4958673.25	5256924.04
695	4958667.29	5256924.05
696	4958639.31	5256926.96
697	4958634.06	5256927.21
698	4958628.59	5256935.78
699	4958626.28	5256936.79
700	4958623.78	5256938.52
701	4958623.84	5256939.43
702	4958622.46	5256940.85
703	4958609.74	5256946.54
704	4958604.70	5256948.76
705	4958595.60	5256948.83
706	4958576.32	5256950.45
707	4958562.39	5256951.61
708	4958552.19	5256950.94
709	4958543.06	5256950.34
710	4958531.64	5256948.75

711	4958522.26	5256948.23
712	4958513.19	5256948.38
713	4958497.94	5256949.46
714	4958496.21	5256949.44
715	4958485.79	5256950.32
716	4958464.02	5256950.32
717	4958443.61	5256947.77
718	4958424.33	5256943.32
719	4958420.27	5256941.68
720	4958416.91	5256937.14
721	4958412.79	5256928.14
722	4958412.34	5256921.61
723	4958410.81	5256914.48
724	4958410.44	5256909.53
725	4958408.72	5256904.87
726	4958407.57	5256888.59
727	4958401.94	5256882.32
728	4958379.46	5256857.09
729	4958374.56	5256850.70
730	4958358.60	5256856.39
731	4958298.47	5256854.58
732	4958289.77	5256851.18
733	4958281.91	5256838.88
734	4958275.01	5256816.11
735	4958271.57	5256805.75
736	4958270.14	5256799.48
737	4958268.98	5256794.37
738	4958268.14	5256789.30
739	4958268.88	5256769.09
740	4958267.72	5256757.90
741	4958266.64	5256750.94
742	4958287.13	5256741.21
743	4958287.31	5256730.18
744	4958293.47	5256702.66
745	4958299.42	5256676.08
746	4958294.90	5256667.59
747	4958294.64	5256667.09
748	4958288.09	5256669.70
749	4958284.51	5256663.82
750	4958284.35	5256663.55
751	4958254.42	5256673.08
752	4958245.39	5256675.95
467	4958234.04	5256681.42
466	4958236.56	5256689.78
465	4958259.49	5256765.05
464	4958260.37	5256774.41

463	4958259.74	5256777.99
462	4958263.33	5256800.73
461	4958248.75	5256800.33
460	4958233.91	5256825.79
459	4958231.92	5256846.51
753	4958234.72	5256845.50
754	4958244.77	5256843.14
755	4958244.55	5256842.27
756	4958253.80	5256840.01
757	4958261.80	5256838.06
758	4958269.09	5256836.36
759	4958273.41	5256852.39
760	4958286.46	5256863.85
761	4958292.07	5256864.54
762	4958316.38	5256864.67
763	4958346.90	5256866.18
764	4958355.40	5256866.92
765	4958366.21	5256867.34
766	4958372.15	5256869.64
767	4958377.62	5256872.45
768	4958381.92	5256876.06
769	4958388.17	5256882.73
770	4958392.43	5256886.10
771	4958394.61	5256888.83
772	4958400.12	5256913.09
773	4958410.09	5256949.04
774	4958412.14	5256948.94
775	4958422.08	5256951.10
776	4958436.04	5256955.13
777	4958466.38	5256959.39
778	4958466.05	5256961.65
779	4958466.25	5256964.83
780	4958468.33	5256967.84
781	4958470.96	5256969.73
782	4958474.68	5256969.99
783	4958475.99	5256968.54
784	4958477.49	5256969.88
785	4958477.38	5256971.97
786	4958482.25	5256971.65
787	4958484.93	5257002.68
788	4958485.83	5257003.19
789	4958488.88	5257003.66
790	4958489.59	5257004.90
791	4958494.81	5257019.03
792	4958502.03	5257037.47
793	4958503.46	5257039.41

794	4958507.81	5257049.78
795	4958505.46	5257050.47
796	4958510.75	5257053.98
797	4958512.17	5257054.84
798	4958513.47	5257055.61
799	4958507.33	5257065.91
800	4958507.91	5257070.11
801	4958500.25	5257083.00
802	4958500.49	5257087.20
803	4958499.35	5257090.51
104	4958495.91	5257095.67
103	4958499.34	5257097.65
102	4958525.78	5257119.47
101	4958534.04	5257128.25
100	4958547.78	5257138.95
99	4958547.55	5257140.09
98	4958560.54	5257147.12
97	4958568.81	5257150.09
96	4958572.49	5257152.94
95	4958576.51	5257149.27
94	4958579.76	5257154.03
93	4958580.38	5257154.76

Площадь = 48858 кв. м

**Ведомость координат характерных поворотных точек границ ЕЗРЗ-1(7)**

№	X	Y
804	4958433.14	5256636.46
805	4958411.89	5256631.48
806	4958398.67	5256628.90
807	4958387.43	5256635.66
808	4958387.06	5256641.32
809	4958405.06	5256667.64
810	4958406.79	5256672.51
811	4958413.13	5256674.99
812	4958434.05	5256669.55
813	4958433.91	5256653.16
814	4958434.55	5256649.88
804	4958433.14	5256636.46

Площадь = 1547 кв. м

**Ведомость координат характерных поворотных точек границ ЕЗРЗ-2(1)**

№	X	Y
244	4958462.94	5257811.24
815	4958465.97	5257812.97
816	4958469.64	5257815.06
817	4958476.88	5257817.76
818	4958480.75	5257818.06

819	4958485.52	5257816.77
820	4958489.11	5257815.79
821	4958495.95	5257811.74
643	4958514.55	5257796.99
642	4958509.72	5257785.01
641	4958506.54	5257776.78
640	4958504.66	5257774.66
639	4958501.24	5257764.42
638	4958498.15	5257756.31
637	4958512.32	5257748.41
636	4958513.08	5257747.98
635	4958513.08	5257750.57
634	4958518.80	5257748.05
633	4958534.32	5257742.85
632	4958538.53	5257739.22
631	4958538.52	5257736.84
630	4958538.98	5257718.57
629	4958539.08	5257717.31
628	4958546.21	5257717.23
627	4958552.59	5257716.56
626	4958553.58	5257716.46
625	4958563.89	5257716.46
624	4958575.08	5257712.26
623	4958588.75	5257701.89
622	4958597.29	5257696.26
621	4958599.16	5257695.54
822	4958595.47	5257690.14
308	4958588.08	5257659.82
307	4958575.38	5257654.26
306	4958566.68	5257650.51
305	4958563.41	5257652.11
304	4958557.64	5257647.79
303	4958562.36	5257636.49
302	4958558.24	5257633.69
301	4958556.81	5257628.89
300	4958556.82	5257627.65
299	4958541.45	5257613.43
298	4958528.69	5257607.84
297	4958519.10	5257606.51
296	4958514.66	5257607.08
295	4958513.28	5257608.35
294	4958510.66	5257617.04
293	4958507.49	5257625.09
292	4958483.96	5257637.51
616	4958492.83	5257652.01
615	4958504.32	5257652.13

614	4958499.49	5257661.04
613	4958493.68	5257664.21
823	4958498.23	5257674.66
824	4958499.25	5257677.84
825	4958498.55	5257682.24
826	4958495.49	5257692.08
827	4958494.74	5257694.48
568	4958492.27	5257697.41
567	4958498.86	5257698.95
566	4958500.75	5257706.25
565	4958500.65	5257713.25
564	4958492.18	5257712.28
563	4958459.47	5257724.88
562	4958453.05	5257726.82
561	4958453.82	5257729.74
560	4958455.51	5257732.26
559	4958446.37	5257736.69
558	4958435.34	5257742.04
557	4958441.17	5257755.67
556	4958450.13	5257773.59
555	4958451.12	5257775.58
554	4958451.37	5257778.67
553	4958452.59	5257778.34
552	4958458.22	5257776.30
551	4958461.58	5257775.76
550	4958462.55	5257775.36
549	4958471.46	5257771.66
548	4958473.82	5257779.60
547	4958467.35	5257792.66
246	4958467.47	5257797.61
245	4958469.82	5257800.20
244	4958462.94	5257811.24

Площадь = 14037 кв. м

**Ведомость координат характерных поворотных точек границ ЕЗРЗ-2(2)**

№	X	Y
371	4958683.60	5257443.21
667	4958678.72	5257492.12
666	4958680.61	5257492.22
665	4958678.22	5257527.25
664	4958673.44	5257561.85
663	4958666.85	5257569.83
662	4958665.31	5257592.10
661	4958672.42	5257601.25
660	4958669.52	5257608.74
659	4958668.16	5257614.92
658	4958668.18	5257623.28

317	4958668.96	5257631.27
316	4958669.47	5257639.54
315	4958669.22	5257646.04
828	4958682.40	5257646.96
829	4958687.33	5257652.08
830	4958695.48	5257657.75
831	4958704.23	5257660.32
832	4958706.15	5257666.53
833	4958713.92	5257672.07
834	4958724.61	5257670.88
835	4958728.90	5257676.25
836	4958731.01	5257673.41
837	4958754.47	5257658.00
838	4958756.23	5257642.67
380	4958760.47	5257637.96
379	4958761.97	5257603.45
378	4958703.51	5257598.90
377	4958694.04	5257594.99
376	4958696.85	5257564.26
375	4958700.29	5257529.31
374	4958703.67	5257494.26
373	4958706.71	5257462.53
372	4958697.42	5257455.08
371	4958683.60	5257443.21

Площадь = 9152 кв. м

**Ведомость координат характерных поворотных точек границ ЕЗРЗ-2(3)**

№	X	Y
1	4958850.57	5257582.51
839	4958852.64	5257592.78
840	4958870.74	5257602.54
841	4958876.31	5257609.56
842	4958887.18	5257632.29
843	4958889.79	5257641.17
844	4958894.86	5257657.63
845	4958899.49	5257672.26
846	4958901.76	5257671.56
847	4958918.06	5257666.05
848	4958945.61	5257654.42
849	4958953.03	5257659.82
850	4958969.98	5257677.42
851	4958994.69	5257653.49
852	4959018.85	5257660.53
853	4959027.33	5257649.92
854	4959038.42	5257636.05
855	4959038.61	5257635.81
856	4959049.72	5257621.91

857	4959059.99	5257609.06
858	4959036.82	5257590.44
859	4959022.97	5257579.31
860	4959020.34	5257565.71
861	4958988.20	5257555.75
862	4958987.59	5257547.88
863	4958987.20	5257542.87
864	4958986.75	5257536.67
865	4958984.88	5257526.18
866	4958982.38	5257517.41
867	4958980.80	5257511.87
868	4958980.35	5257510.80
869	4958979.38	5257508.50
870	4958933.97	5257462.59
871	4958923.84	5257452.35
872	4958914.25	5257450.19
873	4958904.30	5257473.10
874	4958868.37	5257555.19
875	4958866.10	5257560.37
876	4958854.25	5257578.60
877	4958852.77	5257580.87
1	4958850.57	5257582.51

Площадь = 25068 кв. м

**Ведомость координат характерных поворотных точек границ ЕЗРЗ-2(4)**

№	X	Y
21	4958681.01	5257269.78
20	4958680.90	5257281.30
878	4958682.55	5257280.39
879	4958700.59	5257278.66
880	4958729.47	5257283.98
881	4958746.40	5257291.20
882	4958750.40	5257291.49
883	4958780.78	5257280.85
884	4958795.79	5257277.44
885	4958824.34	5257284.21
886	4958827.40	5257281.26
887	4958832.22	5257286.43
888	4958837.91	5257292.38
889	4958840.58	5257294.01
890	4958859.54	5257268.74
891	4958871.51	5257253.59
892	4958885.42	5257255.08
893	4958904.64	5257257.18
894	4958916.19	5257258.43
895	4958919.07	5257258.74
896	4958923.17	5257250.19

897	4958935.12	5257248.05
898	4958944.36	5257247.38
899	4958962.52	5257239.32
900	4958936.03	5257214.47
901	4958962.38	5257209.35
902	4958977.63	5257210.88
903	4958996.32	5257220.62
904	4959007.03	5257204.00
905	4959009.52	5257175.05
906	4959010.86	5257159.31
907	4959013.52	5257142.06
908	4959006.43	5257139.94
909	4959032.60	5257096.43
910	4959053.10	5257062.35
911	4959054.14	5257029.02
912	4959055.99	5256969.71
913	4959056.93	5256939.67
914	4959025.59	5256950.11
915	4958981.51	5256964.79
916	4958978.95	5256965.64
917	4958963.85	5256970.67
918	4958962.65	5256971.07
919	4958958.11	5256972.58
920	4958966.06	5256963.88
921	4958970.10	5256959.46
922	4958986.66	5256941.33
923	4959002.99	5256923.46
924	4959009.87	5256915.93
925	4959023.60	5256900.15
926	4959024.07	5256900.40
927	4959043.97	5256878.63
928	4959090.74	5256816.55
929	4959091.00	5256817.00
930	4959094.32	5256816.66
931	4959095.09	5256812.84
932	4959097.17	5256803.42
933	4959117.08	5256808.82
934	4959122.90	5256785.64
935	4959125.11	5256776.84
936	4959090.16	5256760.05
937	4959077.30	5256755.46
938	4959065.88	5256754.31
939	4959061.80	5256755.86
940	4959049.32	5256761.70
941	4959043.73	5256764.31
942	4959033.41	5256768.95

943	4959028.42	5256771.75
944	4959024.68	5256776.03
945	4959017.37	5256786.89
946	4959012.76	5256793.72
947	4958998.49	5256803.11
948	4958988.00	5256807.28
949	4958981.58	5256810.47
950	4958966.63	5256823.33
951	4958956.63	5256833.32
952	4958944.23	5256838.27
953	4958936.30	5256844.40
954	4958923.64	5256853.96
955	4958906.58	5256864.76
956	4958901.16	5256865.65
957	4958892.84	5256864.24
958	4958880.53	5256864.88
959	4958871.71	5256863.36
960	4958857.62	5256858.50
961	4958851.93	5256854.47
962	4958844.00	5256853.71
963	4958837.18	5256854.42
964	4958819.36	5256861.80
965	4958776.29	5256883.33
966	4958799.64	5256911.82
967	4958811.13	5256953.67
968	4958810.92	5256955.22
969	4958808.93	5256969.54
970	4958808.40	5256972.94
971	4958807.50	5256978.69
972	4958809.21	5256986.74
973	4958812.08	5256992.49
974	4958817.36	5256999.65
975	4958818.15	5257002.97
976	4958819.23	5257007.46
977	4958825.02	5257007.90
978	4958840.86	5257022.25
979	4958847.72	5257032.11
980	4958851.22	5257038.97
981	4958851.47	5257049.20
982	4958847.22	5257064.67
983	4958845.35	5257067.92
984	4958843.93	5257073.27
985	4958842.11	5257075.76
986	4958837.48	5257082.10
987	4958832.61	5257085.21
988	4958826.62	5257083.87

989	4958823.40	5257081.74
990	4958808.37	5257084.83
991	4958806.74	5257077.78
992	4958796.66	5257080.12
670	4958754.13	5257088.48
669	4958748.12	5257090.34
668	4958716.95	5257101.50
47	4958702.24	5257107.82
46	4958686.85	5257111.31
45	4958669.48	5257115.40
44	4958670.27	5257136.55
43	4958672.00	5257142.56
42	4958675.25	5257152.85
41	4958681.01	5257170.39
40	4958682.42	5257177.57
39	4958683.77	5257181.08
38	4958685.54	5257181.48
37	4958695.73	5257179.00
36	4958697.17	5257183.21
35	4958695.60	5257184.15
34	4958690.50	5257185.55
33	4958692.72	5257190.94
32	4958689.63	5257194.11
31	4958670.17	5257204.48
30	4958655.32	5257217.81
29	4958648.22	5257226.08
28	4958641.45	5257235.21
27	4958637.30	5257244.83
26	4958623.17	5257274.37
25	4958622.71	5257275.27
24	4958629.12	5257277.97
23	4958630.52	5257274.66
22	4958632.79	5257274.36
21	4958681.01	5257269.78

Площадь = 121808 кв. м

**Ведомость координат характерных поворотных точек границ ЕЗРЗ-2(5)**

№	X	Y
697	4958634.06	5256927.21
696	4958639.31	5256926.96
695	4958667.29	5256924.05
694	4958673.25	5256924.04
693	4958681.61	5256924.01
692	4958691.23	5256923.77
691	4958693.59	5256921.44
690	4958696.50	5256909.44
993	4958679.81	5256882.04

994	4958677.64	5256883.73
995	4958665.00	5256869.04
996	4958659.56	5256861.62
997	4958651.10	5256861.35
998	4958638.27	5256863.10
999	4958636.92	5256866.25
1000	4958633.62	5256866.45
1001	4958633.57	5256868.20
1002	4958633.50	5256870.37
1003	4958630.91	5256870.49
1004	4958624.34	5256870.83
1005	4958622.61	5256868.52
1006	4958620.97	5256866.12
1007	4958617.87	5256864.36
1008	4958615.93	5256863.24
1009	4958597.72	5256867.72
1010	4958588.06	5256870.13
1011	4958587.15	5256873.62
1012	4958571.59	5256877.53
1013	4958564.94	5256879.28
1014	4958557.18	5256881.04
1015	4958552.08	5256881.81
1016	4958544.05	5256882.46
1017	4958541.20	5256881.73
1018	4958539.02	5256880.55
1019	4958532.87	5256875.71
1020	4958530.58	5256874.05
1021	4958528.38	5256872.49
1022	4958523.91	5256870.00
1023	4958512.16	5256868.89
1024	4958505.62	5256872.27
1025	4958497.18	5256870.98
1026	4958491.93	5256877.42
1027	4958485.82	5256874.54
1028	4958482.78	5256873.34
1029	4958473.46	5256868.21
1030	4958470.09	5256861.13
1031	4958454.56	5256870.05
1032	4958452.00	5256871.33
1033	4958435.35	5256879.66
1034	4958433.52	5256875.51
726	4958407.57	5256888.59
725	4958408.72	5256904.87
724	4958410.44	5256909.53
723	4958410.81	5256914.48
722	4958412.34	5256921.61

721	4958412.79	5256928.14
720	4958416.91	5256937.14
719	4958420.27	5256941.68
718	4958424.33	5256943.32
717	4958443.61	5256947.77
716	4958464.02	5256950.32
715	4958485.79	5256950.32
714	4958496.21	5256949.44
713	4958497.94	5256949.46
712	4958513.19	5256948.38
711	4958522.26	5256948.23
710	4958531.64	5256948.75
709	4958543.06	5256950.34
708	4958552.19	5256950.94
707	4958562.39	5256951.61
706	4958576.32	5256950.45
705	4958595.60	5256948.83
704	4958604.70	5256948.76
703	4958609.74	5256946.54
702	4958622.46	5256940.85
701	4958623.84	5256939.43
700	4958623.78	5256938.52
699	4958626.28	5256936.79
698	4958628.59	5256935.78
697	4958634.06	5256927.21

Площадь = 19632 кв. м

**Ведомость координат характерных поворотных точек границ ЕЗРЗ-3(1)**

№	X	Y
568	4958492.27	5257697.41
827	4958494.74	5257694.48
826	4958495.49	5257692.08
825	4958498.55	5257682.24
824	4958499.25	5257677.84
823	4958498.23	5257674.66
613	4958493.68	5257664.21
612	4958482.98	5257668.22
611	4958481.09	5257664.69
610	4958476.31	5257666.51
609	4958456.90	5257673.90
608	4958447.50	5257677.46
607	4958447.21	5257677.53
606	4958432.28	5257680.29
605	4958417.47	5257683.92
604	4958404.86	5257687.41
603	4958390.51	5257691.39
602	4958389.65	5257687.99

601	4958387.31	5257688.43
600	4958380.11	5257689.80
599	4958372.15	5257691.31
598	4958371.86	5257690.34
597	4958365.83	5257692.12
596	4958365.97	5257692.63
595	4958363.72	5257693.23
594	4958360.81	5257693.84
593	4958352.73	5257695.55
592	4958353.11	5257696.50
591	4958350.44	5257697.24
590	4958351.82	5257702.52
589	4958353.93	5257702.58
588	4958358.01	5257716.45
587	4958359.68	5257722.10
586	4958361.51	5257722.54
585	4958363.84	5257723.35
584	4958364.61	5257729.50
583	4958368.09	5257747.89
582	4958368.29	5257749.44
581	4958365.32	5257749.95
580	4958366.37	5257758.42
579	4958367.94	5257765.78
578	4958368.07	5257766.45
577	4958391.54	5257761.24
576	4958404.34	5257758.38
575	4958410.32	5257757.05
574	4958408.16	5257747.32
573	4958403.22	5257748.33
572	4958402.43	5257743.99
571	4958400.02	5257723.24
570	4958398.81	5257719.20
569	4958445.72	5257708.72
568	4958492.27	5257697.41

Площадь = 6004 кв. м

**Ведомость координат характерных поворотных точек границ ЕЗРЗ-3(2)**

№	X	Y
384	4958824.27	5257619.96
383	4958819.80	5257614.87
382	4958804.90	5257592.23
381	4958802.55	5257586.23
380	4958760.47	5257637.96
838	4958756.23	5257642.67
837	4958754.47	5257658.00
836	4958731.01	5257673.41
835	4958728.90	5257676.25

1035	4958724.45	5257682.21
1036	4958724.19	5257694.55
1037	4958738.30	5257694.47
1038	4958742.26	5257698.35
1039	4958744.50	5257701.77
1040	4958763.30	5257705.55
1041	4958765.68	5257686.08
1042	4958769.70	5257679.57
1043	4958776.22	5257683.17
1044	4958790.21	5257685.12
1045	4958789.14	5257702.18
1046	4958785.16	5257706.06
1047	4958786.76	5257721.40
1048	4958783.50	5257736.67
1049	4958788.60	5257745.75
1050	4958789.94	5257748.14
1051	4958794.05	5257761.58
1052	4958791.29	5257783.61
1053	4958776.89	5257814.98
1054	4958755.21	5257839.55
1055	4958738.06	5257846.74
1056	4958684.18	5257849.90
1057	4958679.20	5257854.76
1058	4958680.37	5257871.77
1059	4958713.43	5257893.64
1060	4958721.41	5257891.22
1061	4958733.09	5257900.82
1062	4958827.01	5257783.74
1063	4958864.38	5257715.75
1064	4958865.82	5257685.77
1065	4958856.19	5257662.67
1066	4958841.85	5257639.94
384	4958824.27	5257619.96

Площадь = 18894 кв. м

**Ведомость координат характерных поворотных точек границ ЕЗРЗ-3(3)**

№	X	Y
18	4958638.72	5257338.92
17	4958646.92	5257381.96
16	4958688.05	5257410.66
15	4958696.40	5257416.49
1067	4958721.94	5257352.50
1068	4958776.84	5257377.92
1069	4958785.27	5257371.07
1070	4958816.45	5257345.72
1071	4958808.64	5257336.06
889	4958840.58	5257294.01

888	4958837.91	5257292.38
887	4958832.22	5257286.43
886	4958827.40	5257281.26
885	4958824.34	5257284.21
884	4958795.79	5257277.44
883	4958780.78	5257280.85
882	4958750.40	5257291.49
881	4958746.40	5257291.20
880	4958729.47	5257283.98
879	4958700.59	5257278.66
878	4958682.55	5257280.39
20	4958680.90	5257281.30
19	4958685.05	5257332.73
18	4958638.72	5257338.92

Площадь = 14798 кв. м

**Ведомость координат характерных поворотных точек границ ЕЗРЗ-3(4)**

№	X	Y
1003	4958630.91	5256870.49
1002	4958633.50	5256870.37
1001	4958633.57	5256868.20
1000	4958633.62	5256866.45
1072	4958633.52	5256864.44
1073	4958630.69	5256864.50
1074	4958631.41	5256843.15
1075	4958636.53	5256747.24
1076	4958524.50	5256678.35
1077	4958470.61	5256683.10
1078	4958466.93	5256664.02
1079	4958434.08	5256672.86
812	4958434.05	5256669.55
811	4958413.13	5256674.99
810	4958406.79	5256672.51
1080	4958393.00	5256679.20
1081	4958354.02	5256697.39
1082	4958340.64	5256715.14
1083	4958330.41	5256720.10
1084	4958306.52	5256731.77
742	4958287.13	5256741.21
741	4958266.64	5256750.94
740	4958267.72	5256757.90
739	4958268.88	5256769.09
738	4958268.14	5256789.30
737	4958268.98	5256794.37
736	4958270.14	5256799.48
735	4958271.57	5256805.75
734	4958275.01	5256816.11

733	4958281.91	5256838.88
732	4958289.77	5256851.18
731	4958298.47	5256854.58
730	4958358.60	5256856.39
729	4958374.56	5256850.70
728	4958379.46	5256857.09
727	4958401.94	5256882.32
726	4958407.57	5256888.59
1034	4958433.52	5256875.51
1033	4958435.35	5256879.66
1032	4958452.00	5256871.33
1031	4958454.56	5256870.05
1030	4958470.09	5256861.13
1029	4958473.46	5256868.21
1028	4958482.78	5256873.34
1027	4958485.82	5256874.54
1026	4958491.93	5256877.42
1025	4958497.18	5256870.98
1024	4958505.62	5256872.27
1023	4958512.16	5256868.89
1022	4958523.91	5256870.00
1021	4958528.38	5256872.49
1020	4958530.58	5256874.05
1019	4958532.87	5256875.71
1018	4958539.02	5256880.55
1017	4958541.20	5256881.73
1016	4958544.05	5256882.46
1015	4958552.08	5256881.81
1014	4958557.18	5256881.04
1013	4958564.94	5256879.28
1012	4958571.59	5256877.53
1011	4958587.15	5256873.62
1010	4958588.06	5256870.13
1009	4958597.72	5256867.72
1008	4958615.93	5256863.24
1007	4958617.87	5256864.36
1006	4958620.97	5256866.12
1005	4958622.61	5256868.52
1004	4958624.34	5256870.83
1003	4958630.91	5256870.49

Площадь = 60655 кв. м

**Ведомость координат характерных поворотных точек границ ЕЗРЗ-4(1)**

№	X	Y
617	4958621.10	5257757.57
1085	4958629.30	5257764.21

1086	4958633.11	5257757.03
1087	4958637.32	5257750.28
1088	4958647.93	5257741.22
1089	4958650.00	5257734.14
1090	4958653.80	5257728.54
1091	4958661.73	5257719.56
1092	4958665.27	5257717.06
1093	4958674.07	5257712.75
1094	4958714.96	5257698.52
1095	4958721.52	5257696.36
1036	4958724.19	5257694.55
1035	4958724.45	5257682.21
835	4958728.90	5257676.25
834	4958724.61	5257670.88
833	4958713.92	5257672.07
832	4958706.15	5257666.53
831	4958704.23	5257660.32
830	4958695.48	5257657.75
829	4958687.33	5257652.08
828	4958682.40	5257646.96
315	4958669.22	5257646.04
314	4958654.14	5257645.00
313	4958654.19	5257640.51
312	4958627.23	5257636.47
311	4958608.09	5257636.20
310	4958591.24	5257642.13
309	4958588.82	5257646.58
308	4958588.08	5257659.82
822	4958595.47	5257690.14
621	4958599.16	5257695.54
620	4958609.31	5257714.64
619	4958610.66	5257717.27
618	4958618.70	5257737.75
617	4958621.10	5257757.57

Площадь = 9625 кв. м

**Ведомость координат характерных поворотных точек границ ЕЗРЗ-4(2)**

№	X	Y
1070	4958816.45	5257345.72
1096	4958831.76	5257364.65
1097	4958837.17	5257372.80
1098	4958850.53	5257382.22
1099	4958887.34	5257399.97
1100	4958894.35	5257407.42
1101	4958937.01	5257429.98
1102	4958940.95	5257421.87
1103	4958944.46	5257417.96

1104	4958959.55	5257382.29
1105	4958975.13	5257343.19
1106	4958980.82	5257319.20
1107	4958982.97	5257295.79
1108	4958986.89	5257280.66
1109	4958986.09	5257278.94
1110	4958985.48	5257277.62
1111	4958982.98	5257272.23
1112	4958984.43	5257266.30
1113	4958984.59	5257263.70
1114	4958984.01	5257261.04
899	4958962.52	5257239.32
898	4958944.36	5257247.38
897	4958935.12	5257248.05
896	4958923.17	5257250.19
895	4958919.07	5257258.74
894	4958916.19	5257258.43
893	4958904.64	5257257.18
892	4958885.42	5257255.08
891	4958871.51	5257253.59
890	4958859.54	5257268.74
889	4958840.58	5257294.01
1071	4958808.64	5257336.06
1070	4958816.45	5257345.72

Площадь = 21132 кв. м

**Ведомость координат характерных поворотных точек границ ЕЗРЗ-4(3)**

№	X	Y
689	4958707.12	5256911.52
688	4958708.24	5256921.19
687	4958708.48	5256924.00
686	4958712.68	5256936.88
685	4958716.48	5256948.50
684	4958731.97	5256961.82
683	4958734.44	5256966.11
682	4958739.26	5256991.94
681	4958742.46	5257007.93
680	4958745.24	5257013.25
679	4958746.97	5257013.27
678	4958749.30	5257020.84
677	4958754.42	5257041.79
676	4958753.74	5257052.94
675	4958751.85	5257053.75
674	4958750.88	5257055.34
673	4958750.21	5257063.14
672	4958749.55	5257067.77

671	4958752.02	5257080.08
670	4958754.13	5257088.48
992	4958796.66	5257080.12
991	4958806.74	5257077.78
990	4958808.37	5257084.83
989	4958823.40	5257081.74
988	4958826.62	5257083.87
987	4958832.61	5257085.21
986	4958837.48	5257082.10
985	4958842.11	5257075.76
984	4958843.93	5257073.27
983	4958845.35	5257067.92
982	4958847.22	5257064.67
981	4958851.47	5257049.20
980	4958851.22	5257038.97
979	4958847.72	5257032.11
978	4958840.86	5257022.25
977	4958825.02	5257007.90
976	4958819.23	5257007.46
975	4958818.15	5257002.97
974	4958817.36	5256999.65
973	4958812.08	5256992.49
972	4958809.21	5256986.74
971	4958807.50	5256978.69
970	4958808.40	5256972.94
969	4958808.93	5256969.54
968	4958810.92	5256955.22
967	4958811.13	5256953.67
966	4958799.64	5256911.82
965	4958776.29	5256883.33
1115	4958723.31	5256905.68
689	4958707.12	5256911.52

Площадь = 16330 кв. м

**Ведомость координат характерных поворотных точек границ ЕЗРЗ-5(1)**

№	X	Y
1	4958850.57	5257582.51
877	4958852.77	5257580.87
876	4958854.25	5257578.60
875	4958866.10	5257560.37
874	4958868.37	5257555.19
873	4958904.30	5257473.10
872	4958914.25	5257450.19
871	4958923.84	5257452.35
1101	4958937.01	5257429.98
1100	4958894.35	5257407.42
1099	4958887.34	5257399.97

1098	4958850.53	5257382.22
1097	4958837.17	5257372.80
1096	4958831.76	5257364.65
1070	4958816.45	5257345.72
1069	4958785.27	5257371.07
1068	4958776.84	5257377.92
1067	4958721.94	5257352.50
15	4958696.40	5257416.49
14	4958750.01	5257453.89
13	4958762.23	5257478.77
12	4958773.00	5257505.00
11	4958781.00	5257517.00
10	4958786.93	5257524.11
9	4958797.90	5257539.25
8	4958822.03	5257568.12
7	4958823.98	5257566.47
6	4958826.61	5257568.89
5	4958827.85	5257570.26
4	4958831.16	5257573.69
3	4958834.07	5257573.71
2	4958843.92	5257579.17
1	4958850.57	5257582.51

Площадь = 28694 кв. м

### Единая зона охраняемого природного ландшафта

#### Текстовое описание границ единой зоны охраняемого природного ландшафта

##### **Текстовое описание границ ЕЗОПЛ-1(1)**

- Точка 1085 расположена на подпорной стене на пересечении проезда и ул. Морская (нечетная сторона), далее граница следует против часовой стрелки от точки 1085 на восток вдоль проезжей части ул. Морская (нечетная сторона) до точки 1116 (расстояние 1085-1116 = 5,33 м);
- от точки 1116 на восток вдоль проезжей части ул. Морская (нечетная сторона) до точки 1117 (расстояние 1116-1117 = 39,26 м);
- от точки 1117 на восток вдоль проезжей части ул. Морская (нечетная сторона) до точки 1118 (расстояние 1117-1118 = 15,32 м);
- от точки 1118 на восток вдоль проезжей части ул. Морская (нечетная сторона) до точки 1119 (расстояние 1118-1119 = 10,23 м);
- от точки 1119 на восток вдоль проезжей части ул. Морская (нечетная сторона) до точки 1120 (расстояние 1119-1120 = 28,43 м);
- от точки 1120 на восток вдоль проезжей части ул. Морская (нечетная сторона) до точки 1121 (расстояние 1120-1121 = 6,2 м);
- от точки 1121 на восток вдоль проезжей части ул. Морская (нечетная сторона) до границы земельного участка 90:23:010108:119 до точки 1122 (расстояние 1121-1122 = 38,61 м);
- от точки 1122 на северо-запад вдоль границы земельного участка 90:23:010108:119 до точки 1123 (расстояние 1122-1123 = 5,4 м);

- от точки 1123 на северо-запад вдоль границы земельного участка 90:23:010108:119 до точки 1124 (расстояние 1123-1124 = 4,56 м);
- от точки 1124 на северо-запад вдоль границы земельного участка 90:23:010108:119 до точки 1125 (расстояние 1124-1125 = 5,6 м);
- от точки 1125 на северо-запад вдоль границы земельного участка 90:23:010108:119 до точки 1058 (расстояние 1125-1058 = 30,42 м);
- от точки 1058 на запад до границы земельного участка 90:23:010108:77 до точки 1057 (расстояние 1058-1057 = 17,05 м);
- от точки 1057 на северо-запад вдоль границы земельного участка 90:23:010108:77 до точки 1056 (расстояние 1057-1056 = 6,96 м);
- от точки 1056 на север вдоль границы земельного участка 90:23:010108:77 до точки 1055 (расстояние 1056-1055 = 53,97 м);
- от точки 1055 на северо-запад вдоль границы земельного участка 90:23:010108:77 до точки 1054 (расстояние 1055-1054 = 18,6 м);
- от точки 1054 на северо-запад вдоль границы земельного участка 90:23:010108:77 до точки 1053 (расстояние 1054-1053 = 32,77 м);
- от точки 1053 на северо-запад вдоль границы земельного участка 90:23:010108:77 до точки 1052 (расстояние 1053-1052 = 34,52 м);
- от точки 1052 на запад вдоль границы земельного участка 90:23:010108:77 до точки 1051 (расстояние 1052-1051 = 22,2 м);
- от точки 1051 на запад вдоль границы земельного участка 90:23:010108:77 до точки 1050 (расстояние 1051-1050 = 14,05 м);
- от точки 1050 на юго-запад вдоль границы земельного участка 90:23:010108:77 до точки 1049 (расстояние 1050-1049 = 2,74 м);
- от точки 1049 на юго-запад вдоль границы земельного участка 90:23:010108:1702 до точки 1048 (расстояние 1049-1048 = 10,41 м);
- от точки 1048 на запад вдоль границы земельного участка 90:23:010108:1702 до точки 1047 (расстояние 1048-1047 = 15,61 м);
- от точки 1047 на запад вдоль границы земельного участка 90:23:010108:1702 до точки 1046 (расстояние 1047-1046 = 15,42 м);
- от точки 1046 на северо-запад вдоль границы земельного участка 90:23:010108:1702 до точки 1045 (расстояние 1046-1045 = 5,56 м);
- от точки 1045 на запад вдоль границы земельного участка 90:23:010108:1702 до точки 1044 (расстояние 1045-1044 = 17,09 м);
- от точки 1044 на юг вдоль границы земельного участка 90:23:010108:1427 до точки 1043 (расстояние 1044-1043 = 14,13 м);
- от точки 1043 на юго-запад вдоль границы земельного участка 90:23:010108:1427 до точки 1042 (расстояние 1043-1042 = 7,45 м);
- от точки 1042 на юго-восток вдоль границы земельного участка 90:23:010108:1428 до точки 1041 (расстояние 1042-1041 = 7,65 м);
- от точки 1041 на восток вдоль границы земельного участка 90:23:010108:1428 до точки 1040 (расстояние 1041-1040 = 19,61 м);
- от точки 1040 на юг вдоль границы земельного участка 90:23:010108:1428 до точки 1039 (расстояние 1040-1039 = 19,18 м);
- от точки 1039 на юго-запад до подпорной стены до точки 1038 (расстояние 1039-1038 = 4,09 м);
- от точки 1038 на юго-запад через проезд до ограждения территории до точки 1037 (расстояние 1038-1037 = 5,54 м);
- от точки 1037 на юг вниз по склону до подпорной стены до точки 1036 (расстояние 1037-1036 = 14,11 м);

- от точки 1036 на юго-восток вдоль подпорной стены до точки 1095 (расстояние 1036-1095 = 3,23 м);
- от точки 1095 на юг вдоль подпорной стены до точки 1094 (расстояние 1095-1094 = 6,91 м);
- от точки 1094 на юг вдоль подпорной стены до точки 1093 (расстояние 1094-1093 = 43,3 м);
- от точки 1093 на юго-восток вдоль подпорной стены до точки 1092 (расстояние 1093-1092 = 9,8 м);
- от точки 1092 на юго-восток вдоль подпорной стены до точки 1091 (расстояние 1092-1091 = 4,33 м);
- от точки 1091 на юго-восток вдоль подпорной стены до точки 1090 (расстояние 1091-1090 = 11,98 м);
- от точки 1090 на юго-восток вдоль подпорной стены до точки 1089 (расстояние 1090-1089 = 6,77 м);
- от точки 1089 на восток вдоль подпорной стены до точки 1088 (расстояние 1089-1088 = 7,38 м);
- от точки 1088 на юго-восток вдоль подпорной стены до точки 1087 (расстояние 1088-1087 = 13,95 м);
- от точки 1087 на юго-восток вдоль проезда до точки 1086 (расстояние 1087-1086 = 7,96 м);
- от точки 1086 на юго-восток вдоль проезда до точки 1085 (расстояние 1086-1085 = 8,13 м).

#### **Текстовое описание границ ЕЗОПЛ-1(2)**

- Точка 850 расположена на восточном углу земельного участка 90:23:010146:63, далее граница следует против часовой стрелки от точки 850 на северо-восток вдоль проезда квартала Хале до точки 1126 (расстояние 850-1126 = 84,6 м);
- от точки 1126 на северо-запад до точки 1127 (расстояние 1126-1127 = 7,53 м);
- от точки 1127 на северо-восток вдоль виноградника до точки 1128 (расстояние 1127-1128 = 27,05 м);
- от точки 1128 на северо-восток вдоль виноградника до точки 1129 (расстояние 1128-1129 = 14,77 м);
- от точки 1129 на северо-запад вдоль виноградника до юго-восточного угла земельного участка 90:23:010146:43 до точки 1130 (расстояние 1129-1130 = 43,3 м);
- от точки 1130 на северо-запад вдоль границы земельного участка 90:23:010146:43 до точки 1131 (расстояние 1130-1131 = 27,94 м);
- от точки 1131 на северо-запад вдоль границы земельного участка 90:23:010146:34 до точки 1132 (расстояние 1131-1132 = 18,72 м);
- от точки 1132 на северо-запад вдоль границы земельного участка 90:23:010146:2 до точки 1133 (расстояние 1132-1133 = 6,79 м);
- от точки 1133 на запад вдоль границы земельного участка 90:23:010146:2 до точки 1134 (расстояние 1133-1134 = 16,41 м);
- от точки 1134 на запад вдоль грунтовой дороги до точки 1135 (расстояние 1134-1135 = 96,36 м);
- от точки 1135 на запад вдоль грунтовой дороги до точки 1136 (расстояние 1135-1136 = 45,7 м);
- от точки 1136 на запад вдоль грунтовой дороги до точки 1137 (расстояние 1136-1137 = 43,87 м);
- от точки 1137 на запад вдоль грунтовой дороги до точки 1138 (расстояние 1137-1138 = 16,3 м);

- от точки 1138 на запад вдоль грунтовой дороги до точки 1139 (расстояние 1138-1139 = 16,77 м);
- от точки 1139 на запад вдоль грунтовой дороги до точки 1140 (расстояние 1139-1140 = 18,1 м);
- от точки 1140 на запад вдоль грунтовой дороги до точки 1141 (расстояние 1140-1141 = 4,95 м);
- от точки 1141 на запад вдоль грунтовой дороги до точки 1142 (расстояние 1141-1142 = 4,26 м);
- от точки 1142 на северо-запад вдоль грунтовой дороги до точки 1143 (расстояние 1142-1143 = 3,91 м);
- от точки 1143 на северо-запад вдоль грунтовой дороги до точки 1144 (расстояние 1143-1144 = 13,59 м);
- от точки 1144 на северо-запад вдоль грунтовой дороги до точки 1145 (расстояние 1144-1145 = 11,24 м);
- от точки 1145 на северо-запад вдоль грунтовой дороги до точки 1146 (расстояние 1145-1146 = 10,06 м);
- от точки 1146 на запад вдоль грунтовой дороги до точки 1147 (расстояние 1146-1147 = 10,12 м);
- от точки 1147 на запад вдоль грунтовой дороги до точки 1148 (расстояние 1147-1148 = 17,12 м);
- от точки 1148 на запад вдоль грунтовой дороги до точки 1149 (расстояние 1148-1149 = 17,44 м);
- от точки 1149 на запад вдоль грунтовой дороги до точки 1150 (расстояние 1149-1150 = 11,72 м);
- от точки 1150 на запад вдоль грунтовой дороги до точки 1151 (расстояние 1150-1151 = 11,09 м);
- от точки 1151 на запад вдоль грунтовой дороги до точки 1152 (расстояние 1151-1152 = 18,72 м);
- от точки 1152 на запад вдоль грунтовой дороги до точки 1153 (расстояние 1152-1153 = 9,63 м);
- от точки 1153 на запад вдоль грунтовой дороги до точки 1154 (расстояние 1153-1154 = 10,62 м);
- от точки 1154 на юго-запад вдоль грунтовой дороги до точки 1155 (расстояние 1154-1155 = 17,96 м);
- от точки 1155 на юго-запад вдоль грунтовой дороги до точки 1156 (расстояние 1155-1156 = 10,22 м);
- от точки 1156 на юго-запад вдоль грунтовой дороги до точки 1157 (расстояние 1156-1157 = 10,81 м);
- от точки 1157 на юго-запад вдоль грунтовой дороги до точки 1158 (расстояние 1157-1158 = 4,24 м);
- от точки 1158 на запад вдоль грунтовой дороги до точки 1159 (расстояние 1158-1159 = 4,09 м);
- от точки 1159 на запад вдоль грунтовой дороги до точки 1160 (расстояние 1159-1160 = 7,61 м);
- от точки 1160 на запад вдоль грунтовой дороги до точки 1161 (расстояние 1160-1161 = 45,25 м);
- от точки 1161 на запад вдоль грунтовой дороги до точки 1162 (расстояние 1161-1162 = 10,34 м);
- от точки 1162 на запад вдоль грунтовой дороги до точки 1163 (расстояние 1162-1163 = 52,63 м);

- от точки 1163 на запад вдоль грунтовой дороги до точки 1164 (расстояние 1163-1164 = 16,89 м);
- от точки 1164 на северо-запад вдоль грунтовой дороги до точки 1165 (расстояние 1164-1165 = 5,23 м);
- от точки 1165 на северо-запад вдоль грунтовой дороги до точки 1166 (расстояние 1165-1166 = 25,5 м);
- от точки 1166 на запад вдоль грунтовой дороги до точки 1167 (расстояние 1166-1167 = 134 м);
- от точки 1167 на запад вдоль грунтовой дороги до точки 1168 (расстояние 1167-1168 = 164,86 м);
- от точки 1168 на северо-запад вдоль грунтовой дороги до точки 1169 (расстояние 1168-1169 = 15,3 м);
- от точки 1169 на север вдоль грунтовой дороги до точки 1170 (расстояние 1169-1170 = 17,02 м);
- от точки 1170 на северо-запад вдоль грунтовой дороги до точки 1171 (расстояние 1170-1171 = 29,58 м);
- от точки 1171 на север вдоль грунтовой дороги до точки 1172 (расстояние 1171-1172 = 36,77 м);
- от точки 1172 на север вдоль грунтовой дороги до точки 1173 (расстояние 1172-1173 = 9,72 м);
- от точки 1173 на север до точки 1174 (расстояние 1173-1174 = 25,29 м);
- от точки 1174 на запад до точки 1175 (расстояние 1174-1175 = 5,99 м);
- от точки 1175 на запад до точки 1176 (расстояние 1175-1176 = 39,57 м);
- от точки 1176 на северо-запад до точки 1177 (расстояние 1176-1177 = 126,38 м);
- от точки 1177 на северо-запад до точки 1178 (расстояние 1177-1178 = 31,78 м);
- от точки 1178 на юго-запад вдоль кромки леса до точки 1179 (расстояние 1178-1179 = 31,58 м);
- от точки 1179 на юго-восток вдоль тропинки до точки 1180 (расстояние 1179-1180 = 37,73 м);
- от точки 1180 на юг вдоль виноградника до точки 1181 (расстояние 1180-1181 = 77,02 м);
- от точки 1181 на юго-восток вдоль виноградника до точки 1182 (расстояние 1181-1182 = 51,32 м);
- от точки 1182 на юго-восток вдоль виноградника до точки 1183 (расстояние 1182-1183 = 107,17 м);
- от точки 1183 на восток вдоль виноградника до точки 1184 (расстояние 1183-1184 = 57,14 м);
- от точки 1184 на восток вдоль виноградника до точки 1185 (расстояние 1184-1185 = 20,92 м);
- от точки 1185 на восток вдоль виноградника до точки 1186 (расстояние 1185-1186 = 20,29 м);
- от точки 1186 на юго-запад вдоль магистрального газового трубопровода до точки 1187 (расстояние 1186-1187 = 25,32 м);
- от точки 1187 на юго-запад вдоль магистрального газового трубопровода до точки 935 (расстояние 1187-935 = 27,71 м);
- от точки 935 на восток до северо-западного угла земельного участка 90:23:010111:95 до точки 934 (расстояние 935-934 = 9,07 м);
- от точки 934 на восток вдоль границы земельного участка 90:23:010111:95 до точки 933 (расстояние 934-933 = 23,9 м);
- от точки 933 на юг вдоль границы земельного участка 90:23:010111:95 до точки 932 (расстояние 933-932 = 20,63 м);

- от точки 932 на восток вдоль границы земельного участка 90:23:010111:310 до точки 931 (расстояние 932-931 = 9,65 м);
- от точки 931 на восток вдоль границы земельного участка 90:23:010111:310 до точки 930 (расстояние 931-930 = 3,9 м);
- от точки 930 на юг вдоль границы земельного участка 90:23:010111:310 до точки 929 (расстояние 930-929 = 3,34 м);
- от точки 929 на юго-запад вдоль границы земельного участка 90:23:010111:310 до точки 928 (расстояние 929-928 = 0,52 м);
- от точки 928 на юго-восток вдоль границы земельного участка 90:23:010111:15(5) до точки 927 (расстояние 928-927 = 77,73 м);
- от точки 927 на юго-восток вдоль границы земельного участка 90:23:010111:15(5) до точки 926 (расстояние 927-926 = 29,49 м);
- от точки 926 на юго-запад вдоль границы земельного участка 90:23:010111:15(5) до точки 925 (расстояние 926-925 = 0,53 м);
- от точки 925 на юго-восток до точки 924 (расстояние 925-924 = 20,92 м);
- от точки 924 на юго-восток вдоль границы земельного участка 90:23:010111:329 до точки 923 (расстояние 924-923 = 10,2 м);
- от точки 923 на юго-восток вдоль границы земельного участка 90:23:010111:331 до точки 922 (расстояние 923-922 = 24,21 м);
- от точки 922 на юго-восток вдоль границы земельного участка 90:23:010111:87 до точки 921 (расстояние 922-921 = 24,55 м);
- от точки 921 на юго-восток вдоль границы земельного участка 90:23:010111:15(8) до точки 920 (расстояние 921-920 = 5,99 м);
- от точки 920 на юго-восток вдоль границы земельного участка 90:23:010111:348 до точки 919 (расстояние 920-919 = 11,79 м);
- от точки 919 на север вдоль границы земельного участка 90:23:010111:348 до точки 918 (расстояние 919-918 = 4,78 м);
- от точки 918 на север вдоль границы земельного участка 90:23:010111:350 до точки 917 (расстояние 918-917 = 1,26 м);
- от точки 917 на север вдоль границы земельного участка 90:23:010111:351 до точки 916 (расстояние 917-916 = 15,92 м);
- от точки 916 на север вдоль границы земельного участка 90:23:010111:351 до точки 915 (расстояние 916-915 = 2,7 м);
- от точки 915 на север вдоль границы земельного участка 90:23:010111:353 до точки 914 (расстояние 915-914 = 46,46 м);
- от точки 914 на север вдоль границы земельного участка 90:23:010111:354 до точки 913 (расстояние 914-913 = 33,03 м);
- от точки 913 на восток вдоль границы земельного участка 90:23:010111:354 до точки 912 (расстояние 913-912 = 30,05 м);
- от точки 912 на восток вдоль границы земельного участка 90:23:010111:15(10) до точки 911 (расстояние 912-911 = 59,34 м);
- от точки 911 на восток вдоль границы земельного участка 90:23:010111:357 до точки 910 (расстояние 911-910 = 33,35 м);
- от точки 910 на юго-восток вдоль границы земельного участка 90:23:010111:358 до точки 909 (расстояние 910-909 = 39,77 м);
- от точки 909 на юго-восток вдоль границы земельного участка 90:23:010111:15(6) до точки 908 (расстояние 909-908 = 50,77 м);
- от точки 908 на север вдоль границы земельного участка 90:23:010111:53 до точки 907 (расстояние 908-907 = 7,4 м);
- от точки 907 на восток вдоль границы земельного участка 90:23:010111:53 до точки 906 (расстояние 907-906 = 17,45 м);

- от точки 906 на восток вдоль границы земельного участка 90:23:010111:53 до точки 905 (расстояние 906-905 = 15,8 м);
- от точки 905 на восток вдоль газового трубопровода до точки 904 (расстояние 905-904 = 29,06 м);
- от точки 904 на юго-восток вдоль газового трубопровода до точки 903 (расстояние 904-903 = 19,77 м);
- от точки 903 на юго-запад вдоль газового трубопровода до границы земельного участка 90:23:010111:53 до точки 902 (расстояние 903-902 = 21,08 м);
- от точки 902 на юг вдоль границы земельного участка 90:23:010111:53 до точки 901 (расстояние 902-901 = 15,33 м);
- от точки 901 на юг вдоль границы земельного участка 90:23:010111:15(3) до точки 900 (расстояние 901-900 = 26,84 м);
- от точки 900 на северо-восток до северо-западного угла земельного участка 90:23:010110:14 до точки 899 (расстояние 900-899 = 36,32 м);
- от точки 899 на северо-восток вдоль границы земельного участка 90:23:010110:14 до точки 1114 (расстояние 899-1114 = 30,55 м);
- от точки 1114 на восток вдоль границы земельного участка 90:23:010110:14 до точки 1113 (расстояние 1114-1113 = 2,72 м);
- от точки 1113 на восток вдоль границы земельного участка 90:23:010110:14 до точки 1112 (расстояние 1113-1112 = 2,6 м);
- от точки 1112 на восток вдоль границы земельного участка 90:23:010110:14 до точки 1111 (расстояние 1112-1111 = 6,1 м);
- от точки 1111 на северо-восток вдоль границы земельного участка 90:23:010110:14 до точки 1110 (расстояние 1111-1110 = 5,94 м);
- от точки 1110 на северо-восток вдоль границы земельного участка 90:23:010110:14 до точки 1109 (расстояние 1110-1109 = 1,45 м);
- от точки 1109 на северо-восток вдоль границы земельного участка 90:23:010110:14 до точки 1108 (расстояние 1109-1108 = 1,9 м);
- от точки 1108 на восток вдоль границы земельного участка 90:23:010110:14 до точки 1107 (расстояние 1108-1107 = 15,63 м);
- от точки 1107 на восток вдоль границы земельного участка 90:23:010110:14 до точки 1106 (расстояние 1107-1106 = 23,51 м);
- от точки 1106 на восток вдоль границы земельного участка 90:23:010110:14 до точки 1105 (расстояние 1106-1105 = 24,66 м);
- от точки 1105 на восток вдоль границы земельного участка 90:23:010110:14 до точки 1104 (расстояние 1105-1104 = 42,09 м);
- от точки 1104 на восток вдоль границы земельного участка 90:23:010110:14 до точки 1103 (расстояние 1104-1103 = 38,73 м);
- от точки 1103 на юго-восток вдоль границы земельного участка 90:23:010110:14 до точки 1102 (расстояние 1103-1102 = 5,25 м);
- от точки 1102 на юго-восток вдоль границы земельного участка 90:23:010110:14 до точки 1101 (расстояние 1102-1101 = 9,02 м);
- от точки 1101 на юго-восток вдоль границы земельного участка 90:23:010110:14 до точки 871 (расстояние 1101-871 = 25,96 м);
- от точки 871 на северо-восток до точки 870 (расстояние 871-870 = 14,4 м);
- от точки 870 на северо-восток до северо-западного угла земельного участка 90:23:010110:313 до точки 869 (расстояние 870-869 = 64,57 м);
- от точки 869 на северо-восток вдоль границы земельного участка 90:23:010110:313 до точки 868 (расстояние 869-868 = 2,5 м);
- от точки 868 на северо-восток вдоль границы земельного участка 90:23:010110:313 до точки 867 (расстояние 868-867 = 1,16 м);

- от точки 867 на восток вдоль границы земельного участка 90:23:010110:313 до точки 866 (расстояние 867-866 = 5,76 м);
- от точки 866 на восток вдоль границы земельного участка 90:23:010110:313 до точки 865 (расстояние 866-865 = 9,12 м);
- от точки 865 на восток вдоль границы земельного участка 90:23:010110:313 до точки 864 (расстояние 865-864 = 10,66 м);
- от точки 864 на восток вдоль границы земельного участка 90:23:010110:313 до точки 863 (расстояние 864-863 = 6,22 м);
- от точки 863 на восток вдоль границы земельного участка 90:23:000000:50 до точки 862 (расстояние 863-862 = 5,03 м);
- от точки 862 на восток вдоль границы земельного участка 90:23:000000:50 до точки 861 (расстояние 862-861 = 7,89 м);
- от точки 861 на север вдоль границы земельного участка 90:23:010146:74 до точки 860 (расстояние 861-860 = 33,65 м);
- от точки 860 на восток до западного угла земельного участка 90:23:010146:367 до точки 859 (расстояние 860-859 = 13,85 м);
- от точки 859 на северо-восток вдоль границы земельного участка 90:23:010146:367 до точки 858 (расстояние 859-858 = 17,77 м);
- от точки 858 на северо-восток вдоль границы земельного участка 90:23:010146:368 до точки 857 (расстояние 858-857 = 29,72 м);
- от точки 857 на юго-восток вдоль границы земельного участка 90:23:010146:368 до точки 856 (расстояние 857-856 = 16,45 м);
- от точки 856 на юго-восток вдоль границы земельного участка 90:23:010146:364 до точки 855 (расстояние 856-855 = 17,79 м);
- от точки 855 на юго-восток вдоль границы земельного участка 90:23:010146:13 до точки 854 (расстояние 855-854 = 0,31 м);
- от точки 854 на юго-восток вдоль границы земельного участка 90:23:010146:13 до точки 853 (расстояние 854-853 = 17,76 м);
- от точки 853 на юго-восток вдоль границы земельного участка 90:23:010146:11 до точки 852 (расстояние 853-852 = 13,58 м);
- от точки 852 на юг вдоль границы земельного участка 90:23:010146:11 до точки 851 (расстояние 852-851 = 25,16 м);
- от точки 851 на юго-восток вдоль границы земельного участка 90:23:010146:63 до точки 850 (расстояние 851-850 = 34,4 м).

### **Текстовое описание границ ЕЗОПЛ-1(3)**

- Точка 752 расположена на юго-западном углу земельного участка 90:23:010109:264, далее граница следует против часовой стрелки от точки 752 на север вдоль границы земельного участка 90:23:010109:264 до точки 751 (расстояние 752-751 = 9,48 м);
- от точки 751 на север вдоль границы земельного участка 90:23:010109:51 до точки 750 (расстояние 751-750 = 31,41 м);
- от точки 750 на северо-восток вдоль границы земельного участка 90:23:010109:51 до точки 749 (расстояние 750-749 = 0,31 м);
- от точки 749 на северо-восток вдоль границы земельного участка 90:23:010109:51 до точки 748 (расстояние 749-748 = 6,88 м);
- от точки 748 на север вдоль границы земельного участка 90:23:010109:51 до точки 747 (расстояние 748-747 = 7,05 м);
- от точки 747 на северо-восток вдоль границы земельного участка 90:23:010109:51 до точки 746 (расстояние 747-746 = 0,56 м);

- от точки 746 на северо-восток вдоль границы земельного участка 90:23:010109:270 до точки 745 (расстояние 746-745 = 9,62 м);
- от точки 745 на восток вдоль границы земельного участка 90:23:010109:270 до точки 744 (расстояние 745-744 = 27,24 м);
- от точки 744 на восток вдоль границы земельного участка 90:23:010109:263 до точки 743 (расстояние 744-743 = 28,2 м);
- от точки 743 на восток до подпорной стены до точки 742 (расстояние 743-742 = 11,03 м);
- от точки 742 на северо-запад вдоль подпорной стены до точки 1084 (расстояние 742-1084 = 21,57 м);
- от точки 1084 на северо-запад вдоль подпорной стены до точки 1083 (расстояние 1084-1083 = 26,59 м);
- от точки 1083 на северо-запад вдоль подпорной стены до точки 1082 (расстояние 1083-1082 = 11,37 м);
- от точки 1082 на северо-запад вдоль подпорной стены до точки 1081 (расстояние 1082-1081 = 22,23 м);
- от точки 1081 на северо-запад вдоль подпорной стены до юго-восточного угла земельного участка 90:23:010109:47 до точки 1080 (расстояние 1081-1080 = 43,02 м);
- от точки 1080 на северо-запад вдоль границы земельного участка 90:23:010109:47 до точки 810 (расстояние 1080-810 = 15,33 м);
- от точки 810 на запад до точки 809 (расстояние 810-809 = 5,17 м);
- от точки 809 на юго-запад вдоль границы земельного участка 90:23:010109:47 до точки 808 (расстояние 809-808 = 31,89 м);
- от точки 808 на запад до южного угла земельного участка 90:23:010109:45 до точки 807 (расстояние 808-807 = 5,67 м);
- от точки 807 на северо-запад вдоль границы земельного участка 90:23:010109:45 до точки 806 (расстояние 807-806 = 13,12 м);
- от точки 806 на север до западного угла ОКС 90:23:010109:49 до точки 805 (расстояние 806-805 = 13,47 м);
- от точки 805 на север до северо-западного угла земельного участка 90:23:010109:45 до точки 804 (расстояние 805-804 = 21,83 м);
- от точки 804 на юго-запад до края проезжей части ул. Новосветское шоссе до точки 1188 (расстояние 804-1188 = 156,39 м);
- от точки 1188 на юго-восток вдоль края проезжей части ул. Новосветское шоссе до точки 1189 (расстояние 1188-1189 = 5,48 м);
- от точки 1189 на юг вдоль края проезжей части ул. Новосветское шоссе до точки 1190 (расстояние 1189-1190 = 19,49 м);
- от точки 1190 на юг вдоль края проезжей части ул. Новосветское шоссе до точки 1191 (расстояние 1190-1191 = 13,8 м);
- от точки 1191 на юго-восток вдоль края проезжей части ул. Новосветское шоссе до точки 1192 (расстояние 1191-1192 = 22,07 м);
- от точки 1192 на юго-восток вдоль края проезжей части ул. Новосветское шоссе до точки 1193 (расстояние 1192-1193 = 10,56 м);
- от точки 1193 на юго-восток вдоль края проезжей части ул. Новосветское шоссе до точки 1194 (расстояние 1193-1194 = 9,25 м);
- от точки 1194 на восток вдоль края проезжей части ул. Новосветское шоссе до точки 1195 (расстояние 1194-1195 = 11,36 м);
- от точки 1195 на восток вдоль края проезжей части ул. Новосветское шоссе до точки 1196 (расстояние 1195-1196 = 24,52 м);
- от точки 1196 на восток вдоль края проезжей части ул. Новосветское шоссе до точки 1197 (расстояние 1196-1197 = 23,61 м);

- от точки 1197 на восток вдоль края проезжей части ул. Новосветское шоссе до точки 1198 (расстояние 1197-1198 = 9,83 м);
- от точки 1198 на юго-восток вдоль края проезжей части ул. Новосветское шоссе до точки 1199 (расстояние 1198-1199 = 13,35 м);
- от точки 1199 на юго-восток вдоль края проезжей части ул. Новосветское шоссе до точки 1200 (расстояние 1199-1200 = 13,75 м);
- от точки 1200 на юго-восток вдоль края проезжей части ул. Новосветское шоссе до точки 1201 (расстояние 1200-1201 = 28,1 м);
- от точки 1201 на юго-восток вдоль края проезжей части ул. Новосветское шоссе до точки 1202 (расстояние 1201-1202 = 30,26 м);
- от точки 1202 на юго-восток вдоль края проезжей части ул. Новосветское шоссе до точки 1203 (расстояние 1202-1203 = 22,01 м);
- от точки 1203 на восток до точки 752 (расстояние 1203-752 = 3,47 м).

### **Текстовое описание границ ЕЗОПЛ-2(1)**

#### Внешний контур:

- Точка 104 расположена на восточном углу границы парка-памятника садово-паркового искусства регионального значения Республики Крым «Парк санатория «Сокол» (далее - «Парк санатория «Сокол»), далее граница следует против часовой стрелки от точки 104 на северо-запад вдоль границы «Парка санатория «Сокол» до точки 803 (расстояние 104-803 = 6,2 м);
- от точки 803 на запад вдоль границы «Парка санатория «Сокол» до точки 802 (расстояние 803-802 = 3,5 м);
- от точки 802 на запад вдоль границы «Парка санатория «Сокол» до точки 801 (расстояние 802-801 = 4,21 м);
- от точки 801 на северо-запад вдоль границы «Парка санатория «Сокол» до точки 800 (расстояние 801-800 = 14,99 м);
- от точки 800 на запад вдоль границы «Парка санатория «Сокол» до точки 799 (расстояние 800-799 = 4,24 м);
- от точки 799 на северо-запад вдоль границы «Парка санатория «Сокол» до точки 798 (расстояние 799-798 = 11,99 м);
- от точки 798 на юго-запад вдоль границы «Парка санатория «Сокол» до точки 797 (расстояние 798-797 = 1,51 м);
- от точки 797 на юго-запад вдоль границы «Парка санатория «Сокол» до точки 796 (расстояние 797-796 = 1,66 м);
- от точки 796 на юго-запад вдоль границы «Парка санатория «Сокол» до точки 795 (расстояние 796-795 = 6,35 м);
- от точки 795 на север вдоль границы «Парка санатория «Сокол» до точки 794 (расстояние 795-794 = 2,45 м);
- от точки 794 на юго-запад вдоль границы «Парка санатория «Сокол» до точки 793 (расстояние 794-793 = 11,25 м);
- от точки 793 на юго-запад вдоль границы «Парка санатория «Сокол» до точки 792 (расстояние 793-792 = 2,41 м);
- от точки 792 на запад вдоль границы «Парка санатория «Сокол» до точки 791 (расстояние 792-791 = 19,8 м);
- от точки 791 на запад вдоль границы «Парка санатория «Сокол» до точки 790 (расстояние 791-790 = 15,06 м);
- от точки 790 на юго-запад вдоль границы «Парка санатория «Сокол» до точки 789 (расстояние 790-789 = 1,43 м);
- от точки 789 на юг вдоль границы «Парка санатория «Сокол» до точки 788 (расстояние 789-788 = 3,09 м);

- от точки 788 на юго-запад вдоль границы «Парка санатория «Сокол» до точки 787 (расстояние  $788-787 = 1,03$  м);
- от точки 787 на запад вдоль границы «Парка санатория «Сокол» до точки 786 (расстояние  $787-786 = 31,15$  м);
- от точки 786 на юг вдоль границы «Парка санатория «Сокол» до точки 785 (расстояние  $786-785 = 4,88$  м);
- от точки 785 на запад вдоль границы «Парка санатория «Сокол» до точки 784 (расстояние  $785-784 = 2,09$  м);
- от точки 784 на юго-запад вдоль границы «Парка санатория «Сокол» до точки 783 (расстояние  $784-783 = 2,01$  м);
- от точки 783 на юго-восток вдоль границы «Парка санатория «Сокол» до точки 782 (расстояние  $783-782 = 1,95$  м);
- от точки 782 на юг вдоль границы «Парка санатория «Сокол» до точки 781 (расстояние  $782-781 = 3,73$  м);
- от точки 781 на юго-запад вдоль границы «Парка санатория «Сокол» до точки 780 (расстояние  $781-780 = 3,24$  м);
- от точки 780 на юго-запад вдоль границы «Парка санатория «Сокол» до точки 779 (расстояние  $780-779 = 3,66$  м);
- от точки 779 на запад вдоль границы «Парка санатория «Сокол» до точки 778 (расстояние  $779-778 = 3,19$  м);
- от точки 778 на запад вдоль границы «Парка санатория «Сокол» до точки 777 (расстояние  $778-777 = 2,28$  м);
- от точки 777 на юг вдоль границы «Парка санатория «Сокол» до точки 776 (расстояние  $777-776 = 30,64$  м);
- от точки 776 на юг вдоль границы «Парка санатория «Сокол» до точки 775 (расстояние  $776-775 = 14,53$  м);
- от точки 775 на юг вдоль границы «Парка санатория «Сокол» до точки 774 (расстояние  $775-774 = 10,17$  м);
- от точки 774 на юг вдоль границы «Парка санатория «Сокол» до точки 773 (расстояние  $774-773 = 2,05$  м);
- от точки 773 на запад вдоль границы «Парка санатория «Сокол» до точки 772 (расстояние  $773-772 = 37,31$  м);
- от точки 772 на запад вдоль границы «Парка санатория «Сокол» до точки 771 (расстояние  $772-771 = 24,88$  м);
- от точки 771 на юго-запад вдоль границы «Парка санатория «Сокол» до точки 770 (расстояние  $771-770 = 3,49$  м);
- от точки 770 на юго-запад вдоль границы «Парка санатория «Сокол» до точки 769 (расстояние  $770-769 = 5,43$  м);
- от точки 769 на юго-запад вдоль границы «Парка санатория «Сокол» до точки 768 (расстояние  $769-768 = 9,14$  м);
- от точки 768 на юго-запад вдоль границы «Парка санатория «Сокол» до точки 767 (расстояние  $768-767 = 5,61$  м);
- от точки 767 на юго-запад вдоль границы «Парка санатория «Сокол» до точки 766 (расстояние  $767-766 = 6,15$  м);
- от точки 766 на юг вдоль границы «Парка санатория «Сокол» до точки 765 (расстояние  $766-765 = 6,37$  м);
- от точки 765 на юг вдоль границы «Парка санатория «Сокол» до точки 764 (расстояние  $765-764 = 10,82$  м);
- от точки 764 на юг вдоль границы «Парка санатория «Сокол» до точки 763 (расстояние  $764-763 = 8,53$  м);

- от точки 763 на юг вдоль границы «Парка санатория «Сокол» до точки 762 (расстояние  $763-762 = 30,56$  м);
- от точки 762 на юг вдоль границы «Парка санатория «Сокол» до точки 761 (расстояние  $762-761 = 24,31$  м);
- от точки 761 на юг вдоль границы «Парка санатория «Сокол» до точки 760 (расстояние  $761-760 = 5,65$  м);
- от точки 760 на юго-запад вдоль границы «Парка санатория «Сокол» до точки 759 (расстояние  $760-759 = 17,37$  м);
- от точки 759 на запад вдоль границы «Парка санатория «Сокол» до точки 758 (расстояние  $759-758 = 16,6$  м);
- от точки 758 на юг вдоль границы «Парка санатория «Сокол» до точки 757 (расстояние  $758-757 = 7,49$  м);
- от точки 757 на юг вдоль границы «Парка санатория «Сокол» до точки 756 (расстояние  $757-756 = 8,23$  м);
- от точки 756 на юг вдоль границы «Парка санатория «Сокол» до точки 755 (расстояние  $756-755 = 9,52$  м);
- от точки 755 на восток вдоль границы «Парка санатория «Сокол» до точки 754 (расстояние  $755-754 = 0,9$  м);
- от точки 754 на юг вдоль границы «Парка санатория «Сокол» до точки 753 (расстояние  $754-753 = 10,32$  м);
- от точки 753 на юг вдоль границы «Парка санатория «Сокол» до точки 459 (расстояние  $753-459 = 2,98$  м);
- от точки 459 на юго-восток вдоль границы «Парка санатория «Сокол» до точки 458 (расстояние  $459-458 = 2,95$  м);
- от точки 458 на восток вдоль границы «Парка санатория «Сокол» до точки 457 (расстояние  $458-457 = 2,91$  м);
- от точки 457 на восток вдоль границы «Парка санатория «Сокол» до точки 456 (расстояние  $457-456 = 4,16$  м);
- от точки 456 на восток вдоль границы «Парка санатория «Сокол» до точки 455 (расстояние  $456-455 = 28,44$  м);
- от точки 455 на юго-восток вдоль границы «Парка санатория «Сокол» до точки 1204 (расстояние  $455-1204 = 14,22$  м);
- от точки 1204 на юго-восток вдоль границы «Парка санатория «Сокол» до точки 1205 (расстояние  $1204-1205 = 7,35$  м);
- от точки 1205 на юго-восток вдоль границы «Парка санатория «Сокол» до точки 1206 (расстояние  $1205-1206 = 13,75$  м);
- от точки 1206 на юго-восток вдоль границы «Парка санатория «Сокол» до точки 1207 (расстояние  $1206-1207 = 18,46$  м);
- от точки 1207 на северо-восток вдоль границы «Парка санатория «Сокол» до точки 1208 (расстояние  $1207-1208 = 4,82$  м);
- от точки 1208 на север вдоль границы «Парка санатория «Сокол» до точки 1209 (расстояние  $1208-1209 = 17,79$  м);
- от точки 1209 на север вдоль границы «Парка санатория «Сокол» до точки 1210 (расстояние  $1209-1210 = 40,34$  м);
- от точки 1210 на север вдоль границы «Парка санатория «Сокол» до точки 1211 (расстояние  $1210-1211 = 13,27$  м);
- от точки 1211 на северо-восток вдоль границы «Парка санатория «Сокол» до точки 1212 (расстояние  $1211-1212 = 23,66$  м);
- от точки 1212 на северо-восток вдоль границы «Парка санатория «Сокол» до точки 1213 (расстояние  $1212-1213 = 29,39$  м);

- от точки 1213 на северо-восток вдоль границы «Парка санатория «Сокол» до точки 1214 (расстояние 1213-1214 = 15,98 м);
- от точки 1214 на северо-восток вдоль границы «Парка санатория «Сокол» до точки 1215 (расстояние 1214-1215 = 43,57 м);
- от точки 1215 на север вдоль границы «Парка санатория «Сокол» до точки 1216 (расстояние 1215-1216 = 84,86 м);
- от точки 1216 на северо-восток вдоль границы «Парка санатория «Сокол» до точки 107 (расстояние 1216-107 = 8,24 м);
- от точки 107 на северо-восток вдоль границы «Парка санатория «Сокол» до точки 106 (расстояние 107-106 = 31,28 м);
- от точки 106 на северо-восток вдоль границы «Парка санатория «Сокол» до точки 105 (расстояние 106-105 = 29,3 м);
- от точки 105 на северо-восток вдоль границы «Парка санатория «Сокол» до точки 104 (расстояние 105-104 = 4,12 м).

#### Внутренний контур:

- Точка 516 расположена на верхней границе лестницы к югу от столовой Санатория «Сокол», далее граница следует по часовой стрелке от точки 516 на юг вдоль лестницы до точки 528 (расстояние 516-528 = 38,55 м);
- от точки 528 на запад параллельно фасаду Корпуса №1 санатория до водосбросного коллектора с ограждением до точки 527 (расстояние 528-527 = 43,03 м);
- от точки 527 на юго-запад вдоль водосбросного коллектора с ограждением до точки 526 (расстояние 527-526 = 3,78 м);
- от точки 526 на запад через русло на противоположную сторону водосбросного коллектора с ограждением до точки 525 (расстояние 526-525 = 5,45 м);
- от точки 525 на северо-восток вдоль водосбросного коллектора с ограждением до моста до точки 524 (расстояние 525-524 = 8,82 м);
- от точки 524 на северо-восток через мост до водосбросного коллектора с ограждением до точки 523 (расстояние 524-523 = 2,4 м);
- от точки 523 на север вдоль водосбросного коллектора с ограждением до точки 522 (расстояние 523-522 = 7,88 м);
- от точки 522 на север вдоль водосбросного коллектора с ограждением до моста до точки 521 (расстояние 522-521 = 9,03 м);
- от точки 521 на север через мост до водосбросного коллектора с ограждением до точки 520 (расстояние 521-520 = 3,63 м);
- от точки 520 на север вдоль водосбросного коллектора с ограждением до точки 519 (расстояние 520-519 = 7,28 м);
- от точки 519 на север вдоль водосбросного коллектора с ограждением до точки 518 (расстояние 519-518 = 4,54 м);
- от точки 518 на восток через русло на противоположную сторону водосбросного коллектора с ограждением до точки 517 (расстояние 518-517 = 5,69 м);
- от точки 517 на восток вдоль подпорной стены до верхней границы лестницы к югу от столовой Санатория «Сокол» до точки 516 (расстояние 517-516 = 36,82 м).

#### **Перечень координат поворотных (характерных) границ единой зоны охраняемого природного ландшафта**

Ведомости координат характерных (поворотных) точек границы зон охраны объекта культурного наследия составлены в системе координат, установленной для ведения государственного кадастра недвижимости (СК-63 зона 5).

Метод определения координат – картометрический.

Ведомость координат характерных поворотных точек границ ЕЗОПЛ-1(1)

№	X	Y
1085	4958629.30	5257764.21
1116	4958630.90	5257769.29
1117	4958642.57	5257806.78
1118	4958643.88	5257822.04
1119	4958642.62	5257832.19
1120	4958637.03	5257860.07
1121	4958637.03	5257866.27
1122	4958648.26	5257903.21
1123	4958652.87	5257900.39
1124	4958657.08	5257898.65
1125	4958662.04	5257896.05
1058	4958680.37	5257871.77
1057	4958679.20	5257854.76
1056	4958684.18	5257849.90
1055	4958738.06	5257846.74
1054	4958755.21	5257839.55
1053	4958776.89	5257814.98
1052	4958791.29	5257783.61
1051	4958794.05	5257761.58
1050	4958789.94	5257748.14
1049	4958788.60	5257745.75
1048	4958783.50	5257736.67
1047	4958786.76	5257721.40
1046	4958785.16	5257706.06
1045	4958789.14	5257702.18
1044	4958790.21	5257685.12
1043	4958776.22	5257683.17
1042	4958769.70	5257679.57
1041	4958765.68	5257686.08
1040	4958763.30	5257705.55
1039	4958744.50	5257701.77
1038	4958742.26	5257698.35
1037	4958738.30	5257694.47
1036	4958724.19	5257694.55
1095	4958721.52	5257696.36
1094	4958714.96	5257698.52
1093	4958674.07	5257712.75
1092	4958665.27	5257717.06
1091	4958661.73	5257719.56
1090	4958653.80	5257728.54
1089	4958650.00	5257734.14
1088	4958647.93	5257741.22
1087	4958637.32	5257750.28
1086	4958633.11	5257757.03

1085	4958629.30	5257764.21
------	------------	------------

Площадь = 22206 кв. м

**Ведомость координат характерных поворотных точек границ ЕЗОПЛ-1(2)**

№	X	Y
850	4958969.98	5257677.42
1126	4959029.73	5257737.31
1127	4959036.01	5257733.16
1128	4959055.48	5257751.94
1129	4959065.61	5257762.69
1130	4959095.33	5257731.20
1131	4959107.12	5257705.87
1132	4959114.83	5257688.81
1133	4959117.66	5257682.64
1134	4959117.17	5257666.24
1135	4959109.32	5257570.20
1136	4959114.37	5257524.78
1137	4959126.42	5257482.60
1138	4959129.65	5257466.62
1139	4959125.15	5257450.47
1140	4959119.29	5257433.35
1141	4959118.77	5257428.43
1142	4959119.30	5257424.20
1143	4959121.94	5257421.31
1144	4959131.11	5257411.28
1145	4959138.79	5257403.07
1146	4959144.61	5257394.86
1147	4959147.58	5257385.19
1148	4959152.74	5257368.87
1149	4959156.17	5257351.77
1150	4959157.46	5257340.12
1151	4959158.17	5257329.05
1152	4959157.64	5257310.34
1153	4959156.23	5257300.81
1154	4959152.64	5257290.81
1155	4959145.10	5257274.51
1156	4959139.57	5257265.92
1157	4959133.77	5257256.80
1158	4959130.86	5257253.72
1159	4959129.88	5257249.75
1160	4959131.16	5257242.25
1161	4959143.52	5257198.72
1162	4959147.22	5257189.07
1163	4959159.64	5257137.93
1164	4959165.01	5257121.92
1165	4959167.81	5257117.50
1166	4959185.80	5257099.43

1167	4959223.46	5256970.83
1168	4959259.20	5256809.89
1169	4959268.90	5256798.06
1170	4959285.78	5256795.88
1171	4959310.32	5256779.36
1172	4959346.53	5256772.97
1173	4959356.23	5256773.65
1174	4959381.46	5256775.42
1175	4959380.91	5256769.46
1176	4959377.30	5256730.05
1177	4959438.10	5256619.26
1178	4959453.39	5256591.40
1179	4959428.40	5256572.09
1180	4959395.86	5256591.18
1181	4959320.12	5256605.16
1182	4959280.44	5256637.71
1183	4959205.55	5256714.37
1184	4959184.06	5256767.31
1185	4959176.76	5256786.92
1186	4959169.25	5256805.77
1187	4959149.62	5256789.77
935	4959125.11	5256776.84
934	4959122.90	5256785.64
933	4959117.08	5256808.82
932	4959097.17	5256803.42
931	4959095.09	5256812.84
930	4959094.32	5256816.66
929	4959091.00	5256817.00
928	4959090.74	5256816.55
927	4959043.97	5256878.63
926	4959024.07	5256900.40
925	4959023.60	5256900.15
924	4959009.87	5256915.93
923	4959002.99	5256923.46
922	4958986.66	5256941.33
921	4958970.10	5256959.46
920	4958966.06	5256963.88
919	4958958.11	5256972.58
918	4958962.65	5256971.07
917	4958963.85	5256970.67
916	4958978.95	5256965.64
915	4958981.51	5256964.79
914	4959025.59	5256950.11
913	4959056.93	5256939.67
912	4959055.99	5256969.71
911	4959054.14	5257029.02

910	4959053.10	5257062.35
909	4959032.60	5257096.43
908	4959006.43	5257139.94
907	4959013.52	5257142.06
906	4959010.86	5257159.31
905	4959009.52	5257175.05
904	4959007.03	5257204.00
903	4958996.32	5257220.62
902	4958977.63	5257210.88
901	4958962.38	5257209.35
900	4958936.03	5257214.47
899	4958962.52	5257239.32
1114	4958984.01	5257261.04
1113	4958984.59	5257263.70
1112	4958984.43	5257266.30
1111	4958982.98	5257272.23
1110	4958985.48	5257277.62
1109	4958986.09	5257278.94
1108	4958986.89	5257280.66
1107	4958982.97	5257295.79
1106	4958980.82	5257319.20
1105	4958975.13	5257343.19
1104	4958959.55	5257382.29
1103	4958944.46	5257417.96
1102	4958940.95	5257421.87
1101	4958937.01	5257429.98
871	4958923.84	5257452.35
870	4958933.97	5257462.59
869	4958979.38	5257508.50
868	4958980.35	5257510.80
867	4958980.80	5257511.87
866	4958982.38	5257517.41
865	4958984.88	5257526.18
864	4958986.75	5257536.67
863	4958987.20	5257542.87
862	4958987.59	5257547.88
861	4958988.20	5257555.75
860	4959020.34	5257565.71
859	4959022.97	5257579.31
858	4959036.82	5257590.44
857	4959059.99	5257609.06
856	4959049.72	5257621.91
855	4959038.61	5257635.81
854	4959038.42	5257636.05
853	4959027.33	5257649.92
852	4959018.85	5257660.53

851	4958994.69	5257653.49
850	4958969.98	5257677.42

Площадь = 180046 кв. м

**Ведомость координат характерных поворотных точек границ ЕЗОПЛ-1(3)**

№	X	Y
752	4958245.39	5256675.95
751	4958254.42	5256673.08
750	4958284.35	5256663.55
749	4958284.51	5256663.82
748	4958288.09	5256669.70
747	4958294.64	5256667.09
746	4958294.90	5256667.59
745	4958299.42	5256676.08
744	4958293.47	5256702.66
743	4958287.31	5256730.18
742	4958287.13	5256741.21
1084	4958306.52	5256731.77
1083	4958330.41	5256720.10
1082	4958340.64	5256715.14
1081	4958354.02	5256697.39
1080	4958393.00	5256679.20
810	4958406.79	5256672.51
809	4958405.06	5256667.64
808	4958387.06	5256641.32
807	4958387.43	5256635.66
806	4958398.67	5256628.90
805	4958411.89	5256631.48
804	4958433.14	5256636.46
1188	4958371.44	5256492.76
1189	4958366.49	5256495.12
1190	4958347.13	5256497.33
1191	4958334.28	5256502.36
1192	4958314.45	5256512.04
1193	4958305.54	5256517.71
1194	4958301.30	5256525.93
1195	4958301.26	5256537.29
1196	4958309.35	5256560.44
1197	4958316.65	5256582.89
1198	4958316.86	5256592.72
1199	4958311.27	5256604.84
1200	4958302.67	5256615.57
1201	4958282.90	5256635.54
1202	4958261.43	5256656.87
1203	4958245.96	5256672.53
752	4958245.39	5256675.95

Площадь = 21341 кв. м

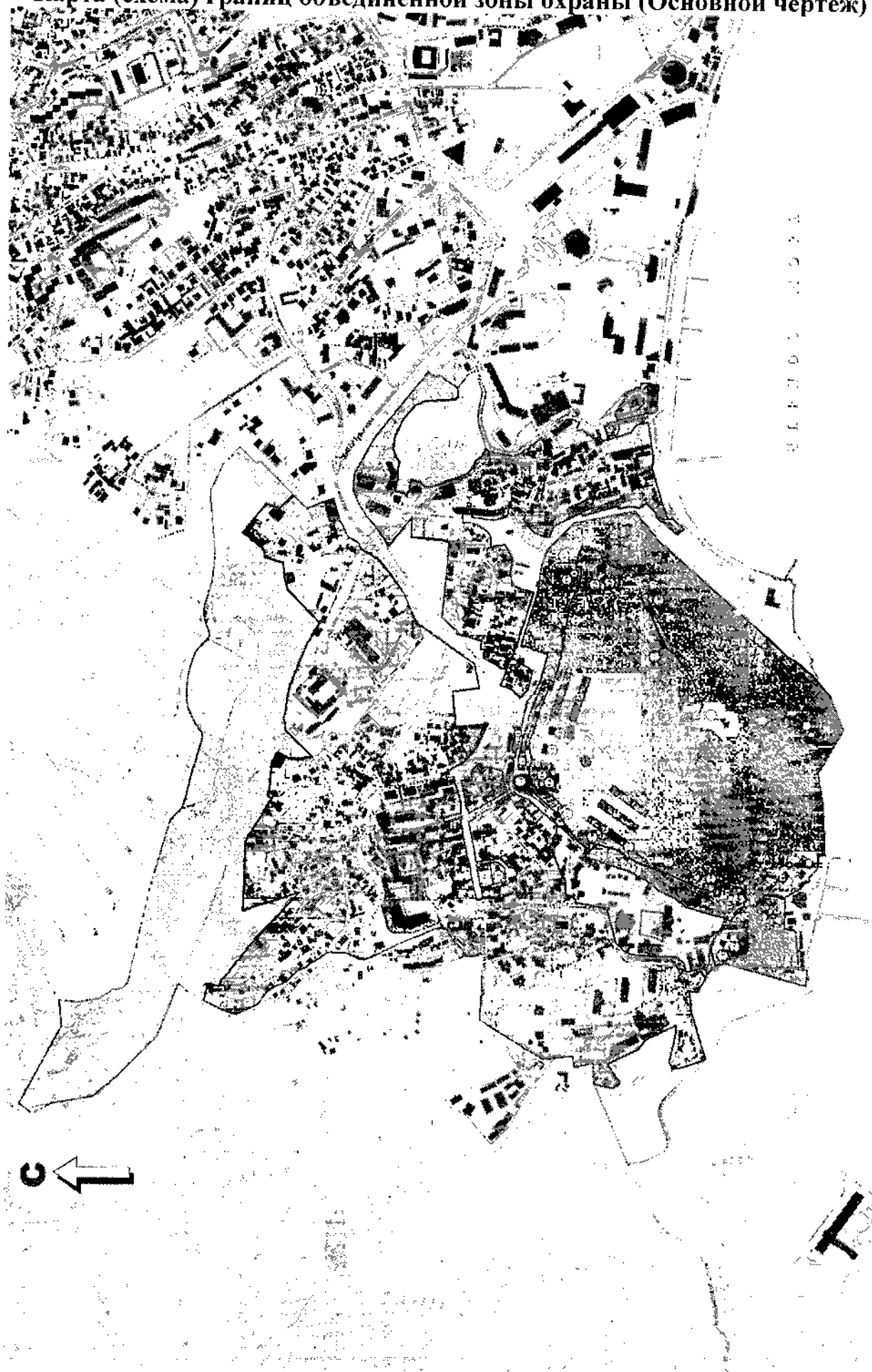
Ведомость координат характерных поворотных точек границ ЕЗОПЛ-2(1)

№	X	Y
Внешний контур		
104	4958495.91	5257095.67
803	4958499.35	5257090.51
802	4958500.49	5257087.20
801	4958500.25	5257083.00
800	4958507.91	5257070.11
799	4958507.33	5257065.91
798	4958513.47	5257055.61
797	4958512.17	5257054.84
796	4958510.75	5257053.98
795	4958505.46	5257050.47
794	4958507.81	5257049.78
793	4958503.46	5257039.41
792	4958502.03	5257037.47
791	4958494.81	5257019.03
790	4958489.59	5257004.90
789	4958488.88	5257003.66
788	4958485.83	5257003.19
787	4958484.93	5257002.68
786	4958482.25	5256971.65
785	4958477.38	5256971.97
784	4958477.49	5256969.88
783	4958475.99	5256968.54
782	4958474.68	5256969.99
781	4958470.96	5256969.73
780	4958468.33	5256967.84
779	4958466.25	5256964.83
778	4958466.05	5256961.65
777	4958466.38	5256959.39
776	4958436.04	5256955.13
775	4958422.08	5256951.10
774	4958412.14	5256948.94
773	4958410.09	5256949.04
772	4958400.12	5256913.09
771	4958394.61	5256888.83
770	4958392.43	5256886.10
769	4958388.17	5256882.73
768	4958381.92	5256876.06
767	4958377.62	5256872.45
766	4958372.15	5256869.64
765	4958366.21	5256867.34
764	4958355.40	5256866.92
763	4958346.90	5256866.18
762	4958316.38	5256864.67





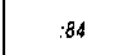
761	4958292.07	5256864.54
760	4958286.46	5256863.85
759	4958273.41	5256852.39
758	4958269.09	5256836.36
757	4958261.80	5256838.06
756	4958253.80	5256840.01
755	4958244.55	5256842.27
754	4958244.77	5256843.14
753	4958234.72	5256845.50
459	4958231.92	5256846.51
458	4958229.66	5256848.40
457	4958228.69	5256851.14
456	4958228.59	5256855.30
455	4958227.80	5256883.73
1204	4958221.17	5256896.31
1205	4958216.26	5256901.78
1206	4958210.00	5256914.02
1207	4958202.08	5256930.70
1208	4958204.74	5256934.72
1209	4958222.13	5256938.49
1210	4958260.87	5256949.74
1211	4958273.28	5256954.44
1212	4958292.14	5256968.73
1213	4958318.84	5256981.01
1214	4958329.56	5256992.86
1215	4958367.99	5257013.40
1216	4958448.22	5257041.04
107	4958453.11	5257047.67
106	4958471.68	5257072.84
105	4958492.34	5257093.61
104	4958495.91	5257095.67
<b>Внутренний контур</b>		
516	4958348.80	5256945.69
528	4958310.48	5256941.49
527	4958313.72	5256898.58
526	4958310.51	5256896.58
525	4958310.57	5256891.13
524	4958318.41	5256895.18
523	4958320.38	5256896.55
522	4958327.73	5256899.38
521	4958336.61	5256901.02
520	4958340.21	5256901.48
519	4958347.25	5256903.34
518	4958351.79	5256903.29
517	4958351.63	5256908.98
516	4958348.80	5256945.69

Площадь = 28891 кв. м


Карта (схема) границ объединённой зоны охраны (Основной чертеж)




## УСЛОВНЫЕ ОБОЗНАЧЕНИЯ:

-  Объекты культурного наследия федерального значения
-  Объекты культурного наследия регионального значения
-  Границы территорий объектов культурного наследия утверждённые
-  Территории объектов культурного наследия
-  Кадастровые границы земельных участков


### Объединённая зона охраны объектов культурного наследия:


-  Границы территории единой охранной зоны ЕОЗ

Территория единой охранной зоны ЕОЗ

-  Границы территории единой зоны охраняемого природного ландшафта ЕЗОПЛ

Территория единой зоны охраняемого природного ландшафта ЕЗОПЛ






-  Границы территории единой зоны регулирования застройки и хозяйственной деятельности ЕЗРЗ

-  Территория единой зоны регулирования застройки и хозяйственной деятельности ЕЗРЗ

Карта градостроительного зонирования границ объединенной зоны охраны



## УСЛОВНЫЕ ОБОЗНАЧЕНИЯ:

-  Объекты культурного наследия федерального значения
-  Объекты культурного наследия регионального значения
-  Границы территорий объектов культурного наследия утверждённые
-  Территории объектов культурного наследия
-  Кадастровые границы земельных участков

### Объединённая зона охраны объектов культурного наследия:




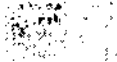








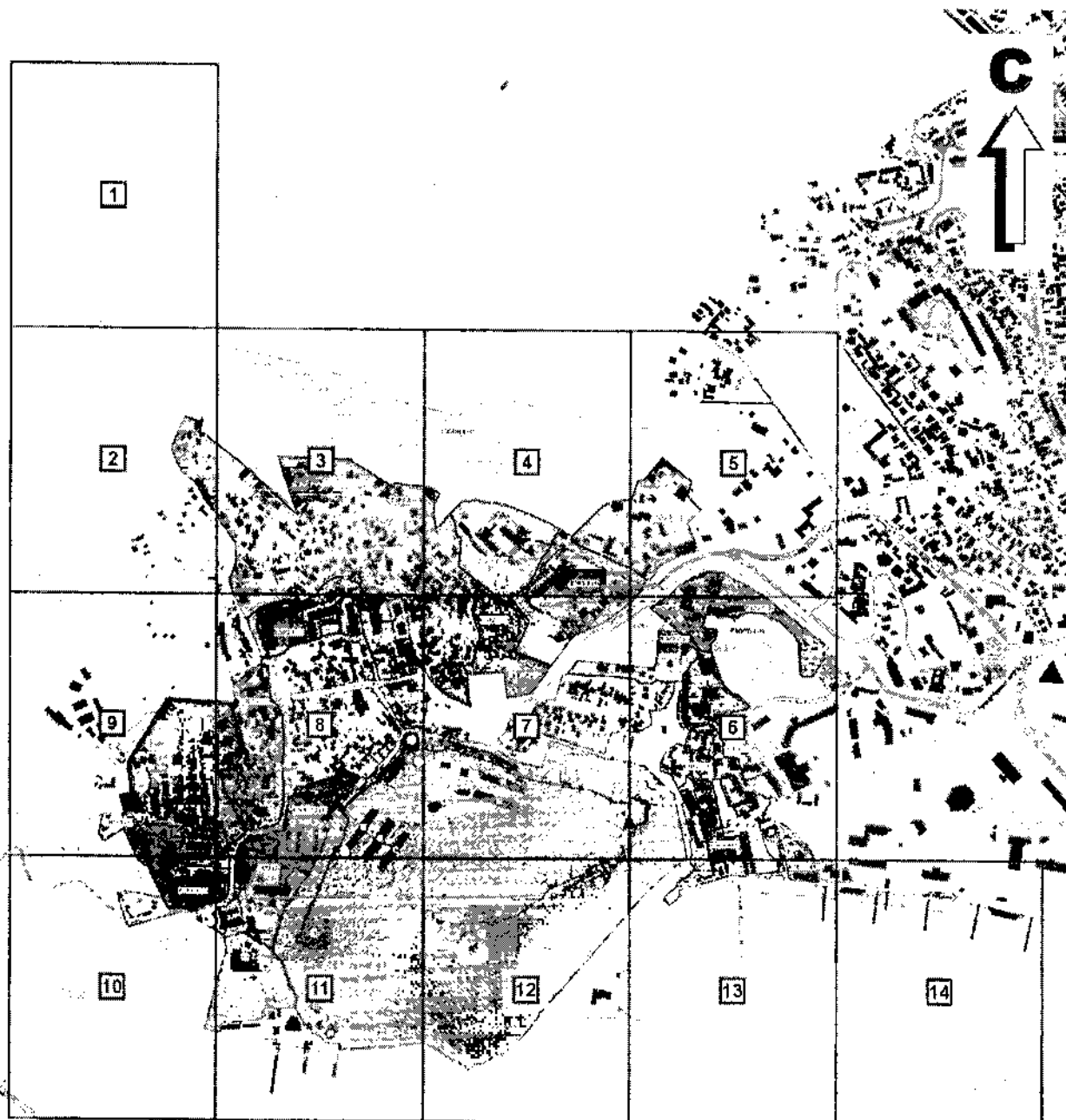
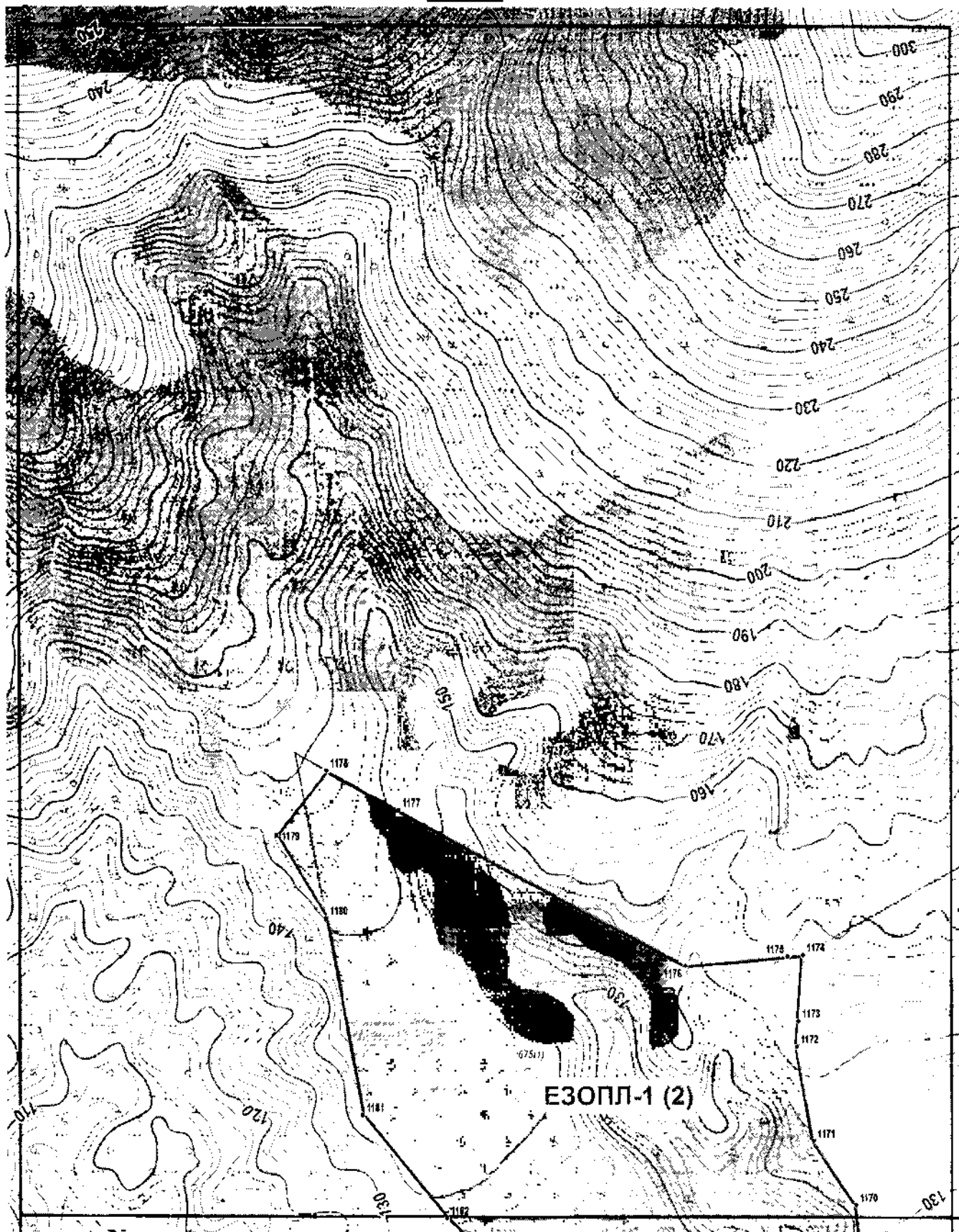
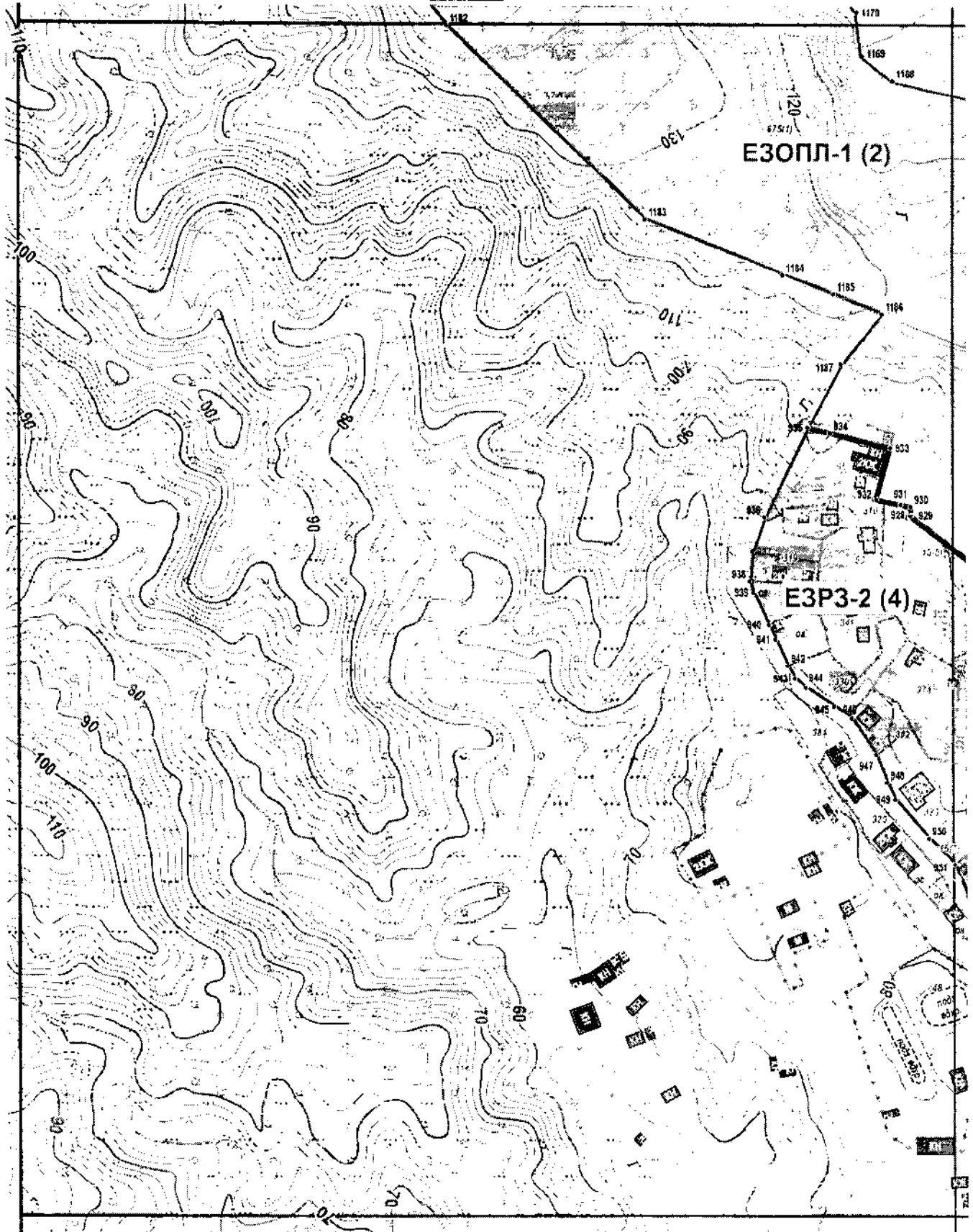
-  Границы территории единой охранной зоны ЕОЗ
-  Территория единой охранной зоны ЕОЗ
-  Границы территории единой зоны охраняемого природного ландшафта ЕЗОПЛ
-  Территория единой зоны охраняемого природного ландшафта ЕЗОПЛ-1
-  Территория единой зоны охраняемого природного ландшафта ЕЗОПЛ-2
-  Границы территории единой зоны регулирования застройки и хозяйственной деятельности ЕЗРЗ
-  Территория единой зоны регулирования застройки и хозяйственной деятельности ЕЗРЗ-1
-  Территория единой зоны регулирования застройки и хозяйственной деятельности ЕЗРЗ-2
-  Территория единой зоны регулирования застройки и хозяйственной деятельности ЕЗРЗ-3
-  Территория единой зоны регулирования застройки и хозяйственной деятельности ЕЗРЗ-4
-  Территория единой зоны регулирования застройки и хозяйственной деятельности ЕЗРЗ-5
-  Характерные поворотные точки границ зон охраны

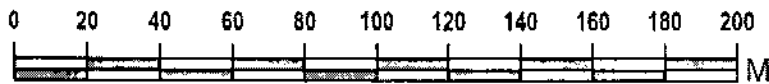
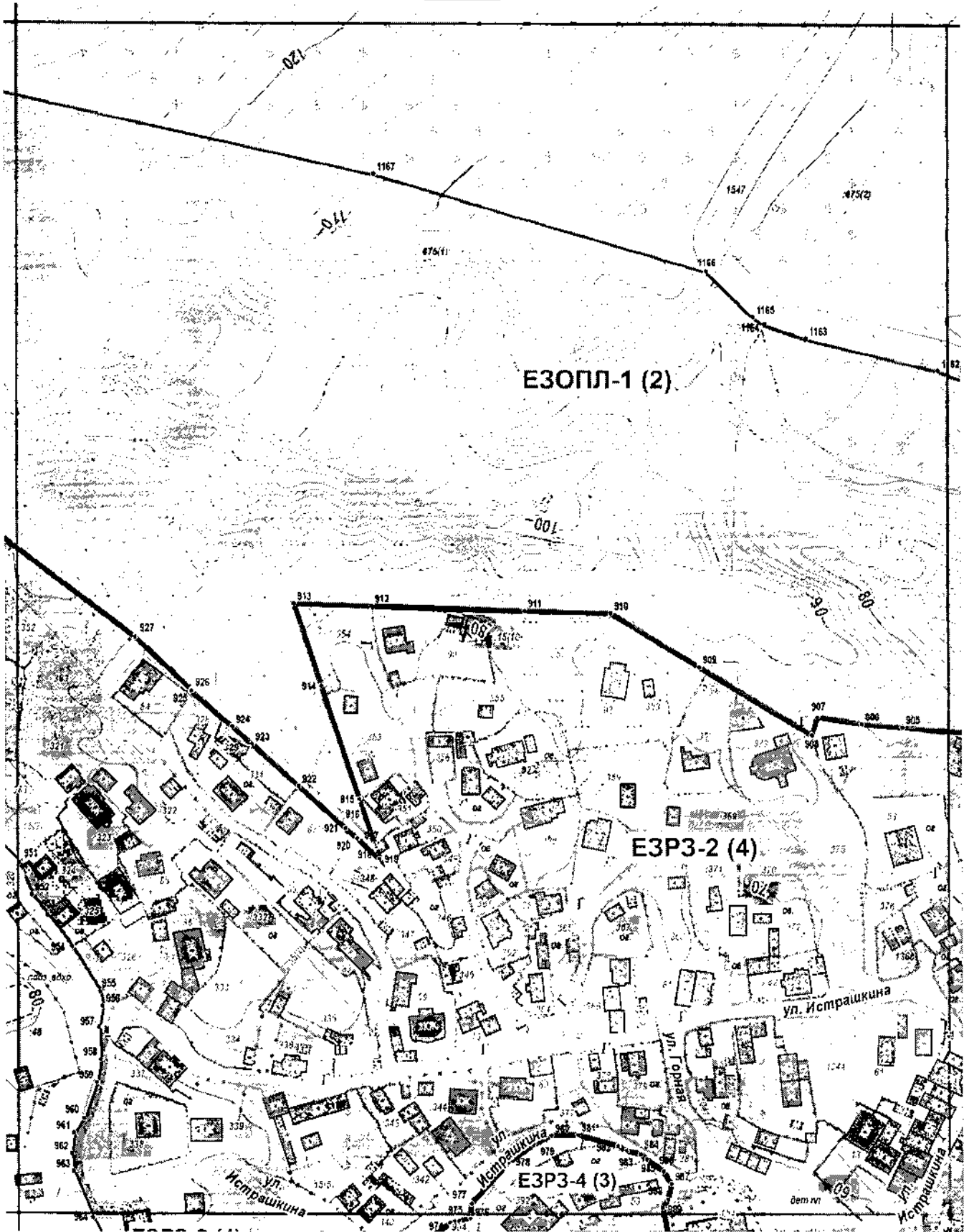
Схема разбивки на листы

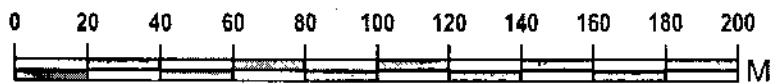
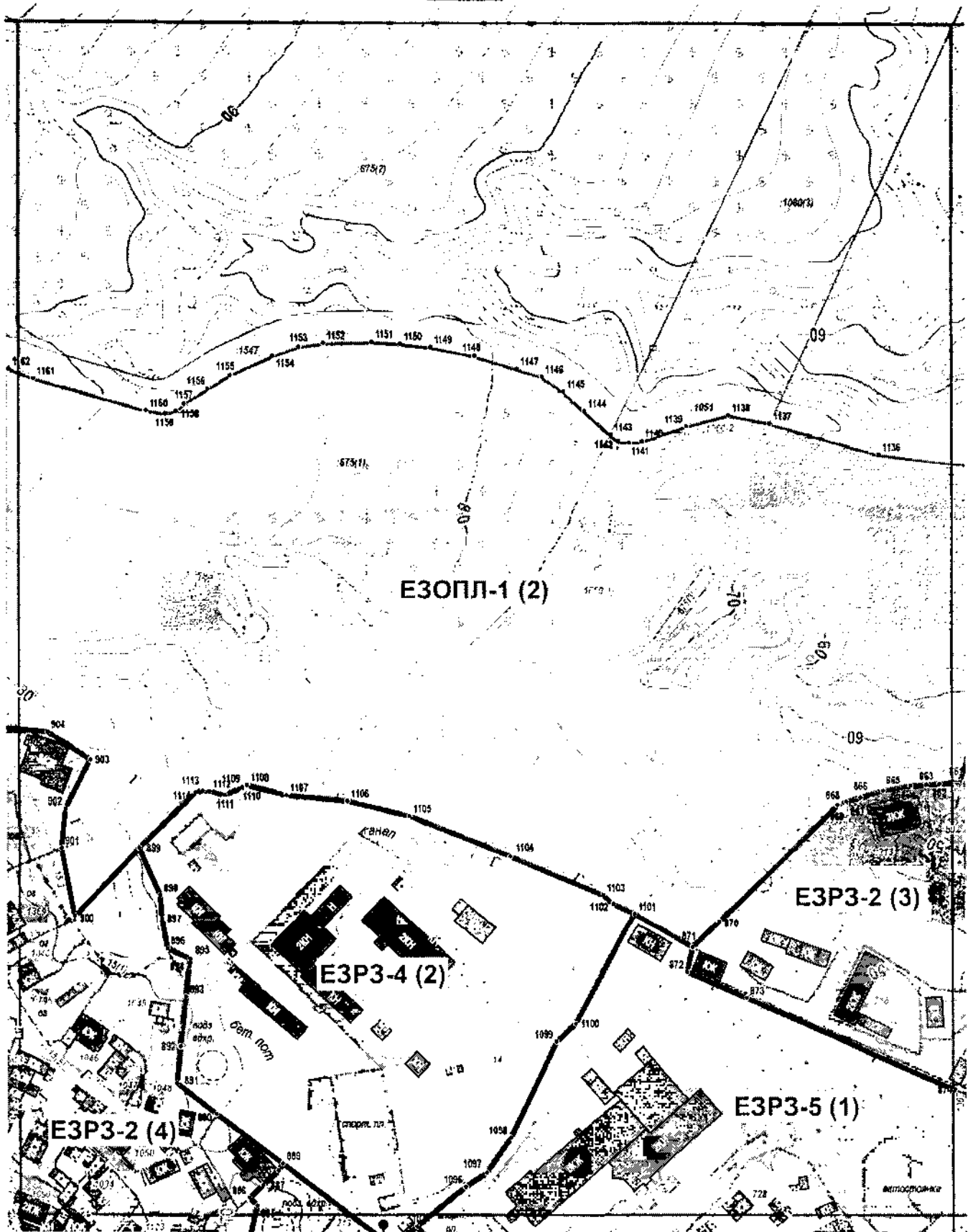


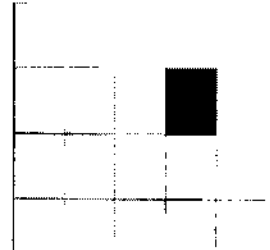
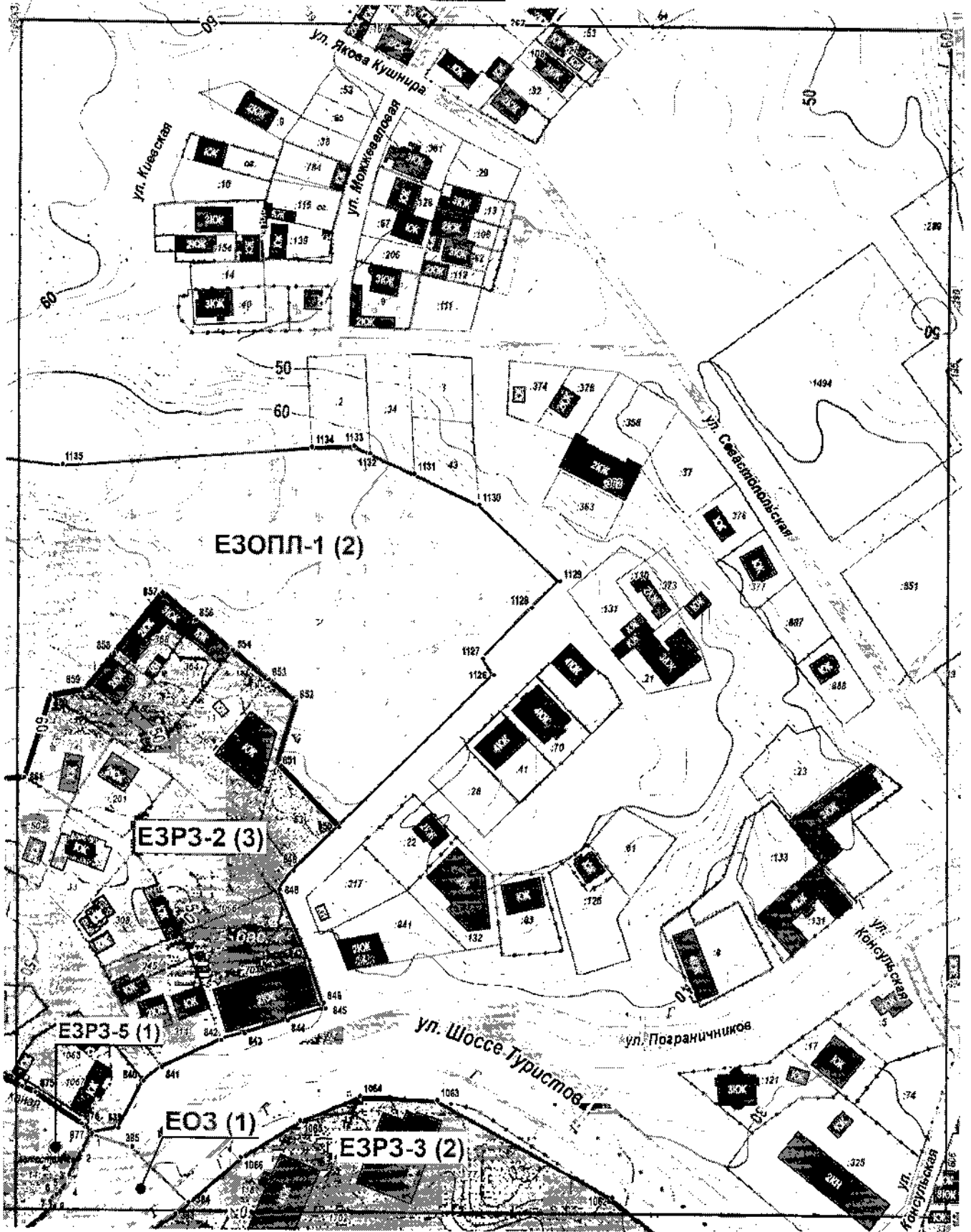


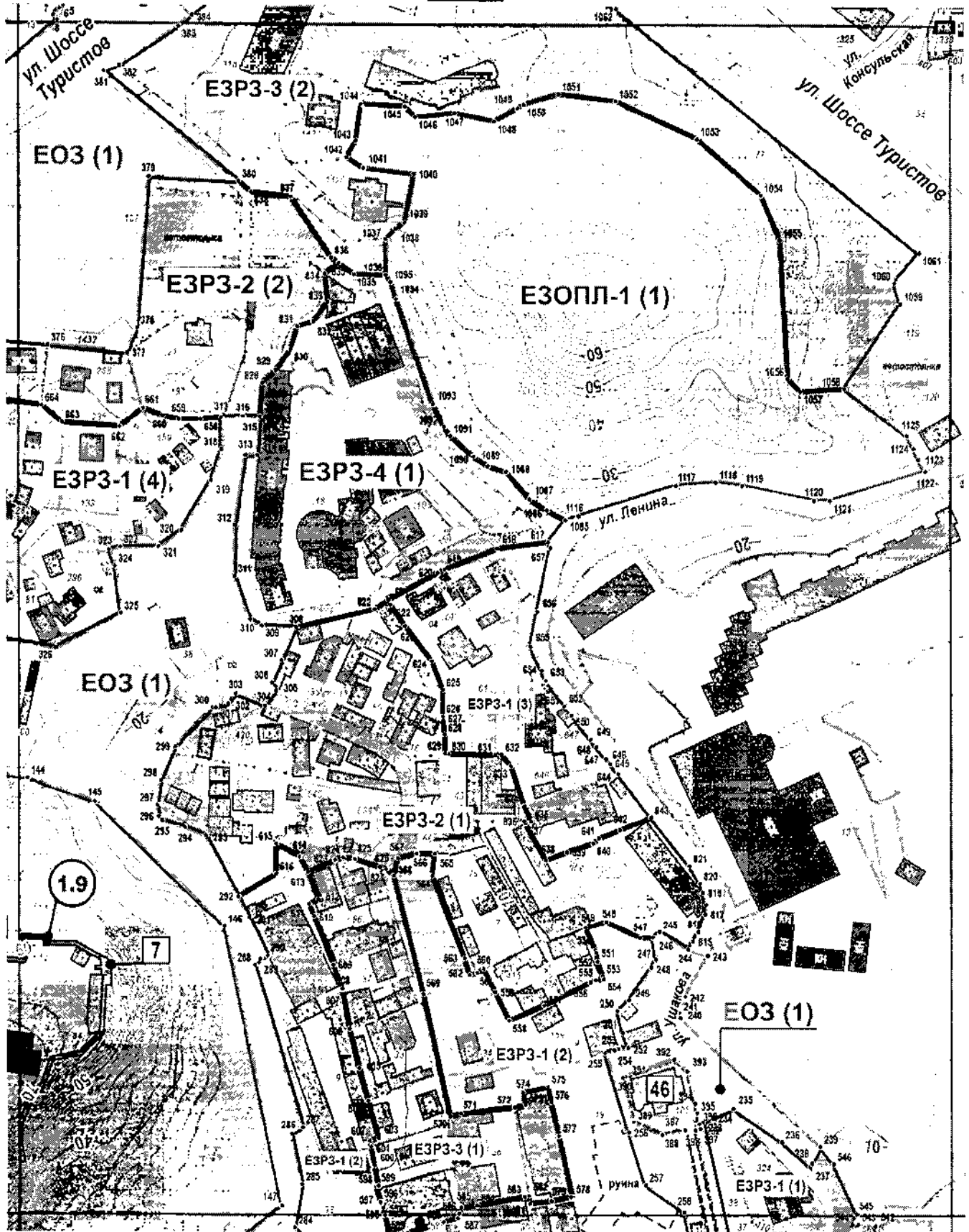
Лист 2

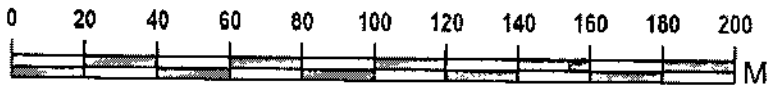
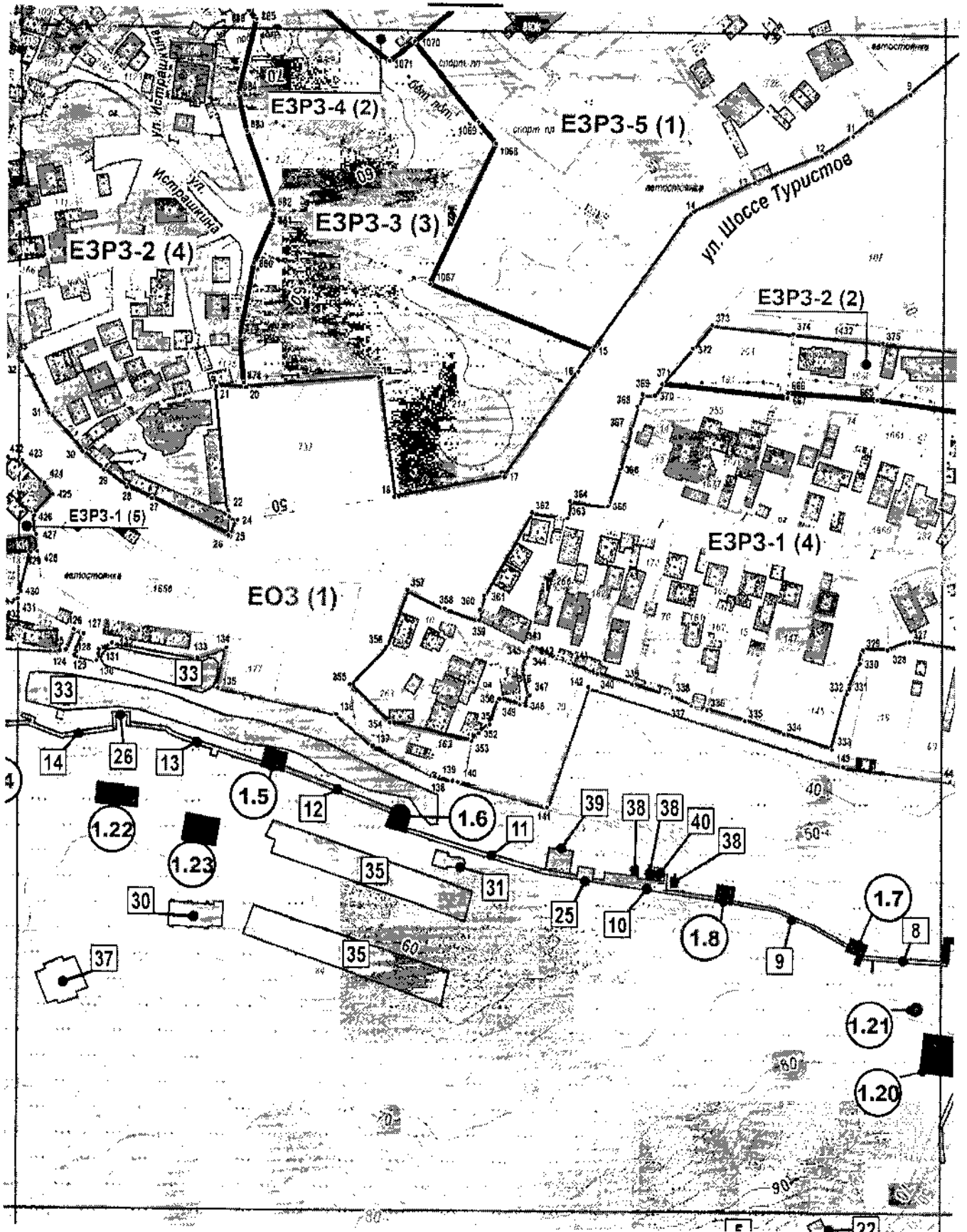


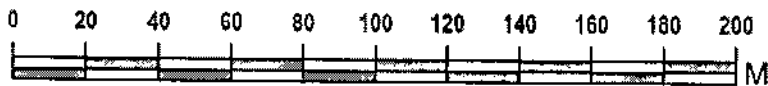
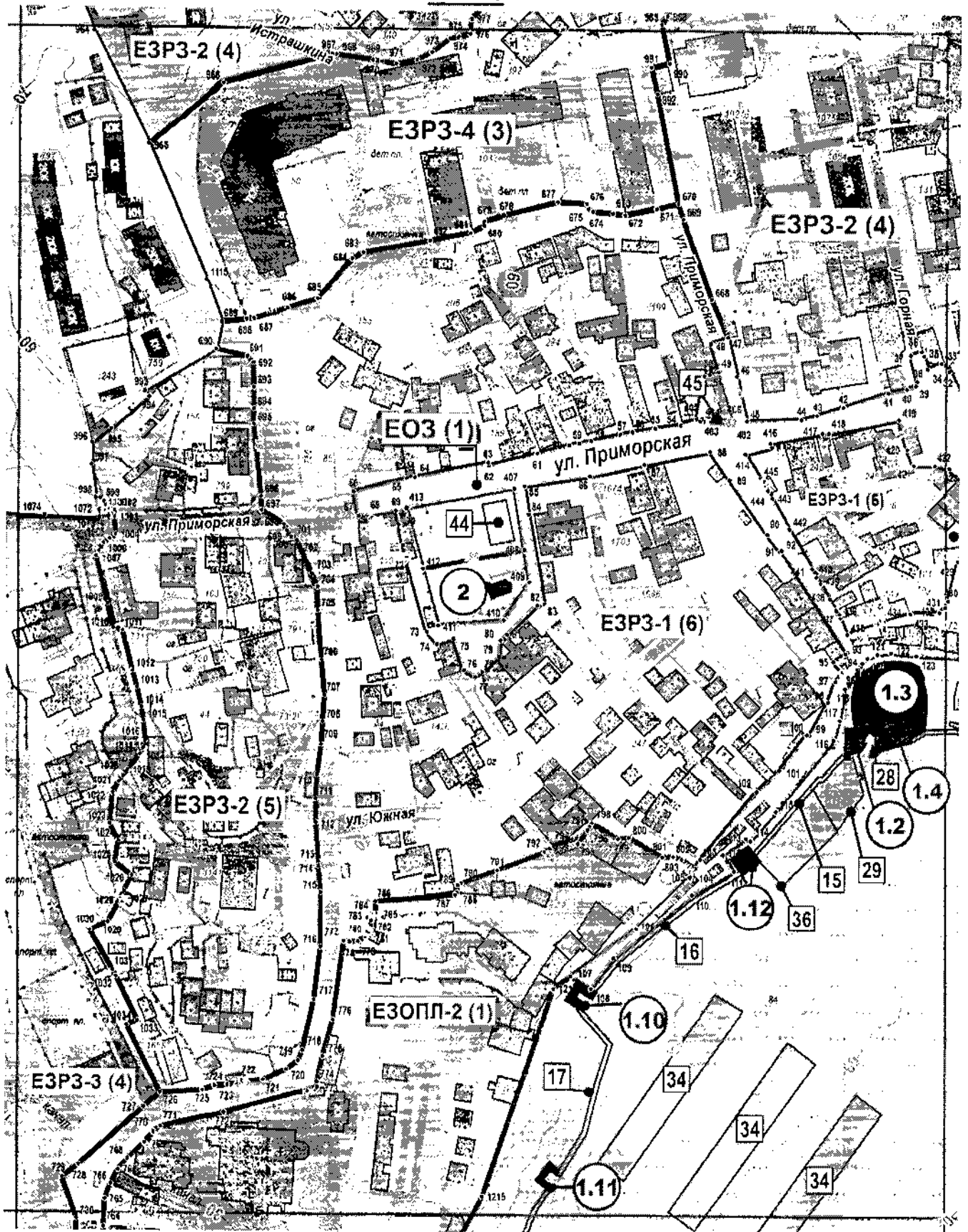


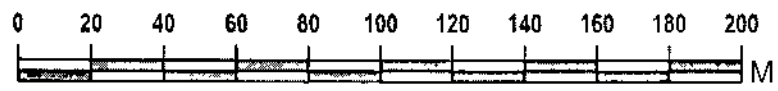
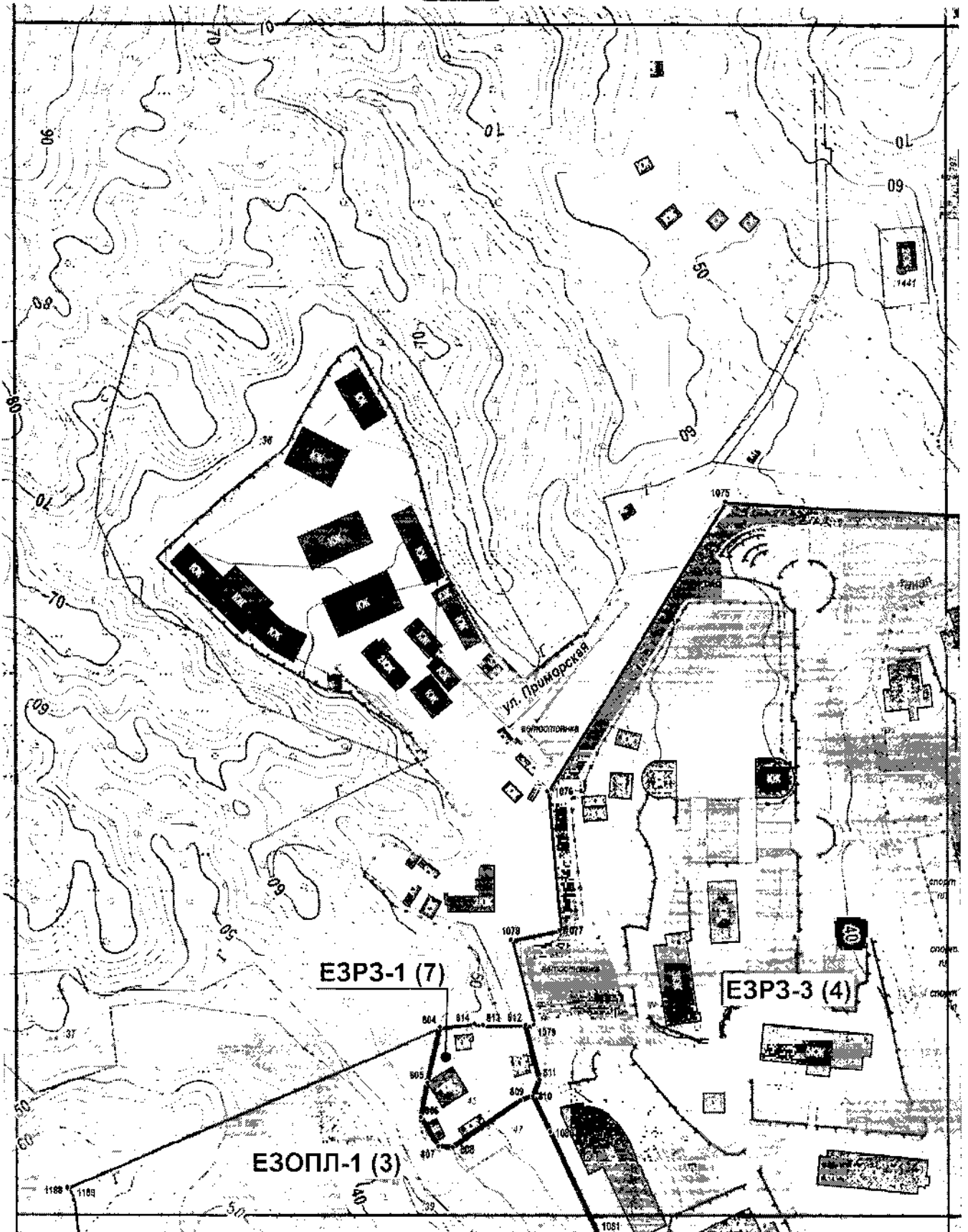


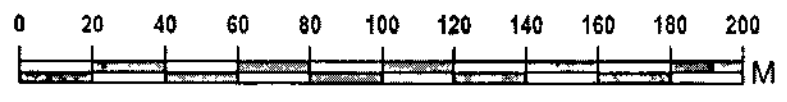
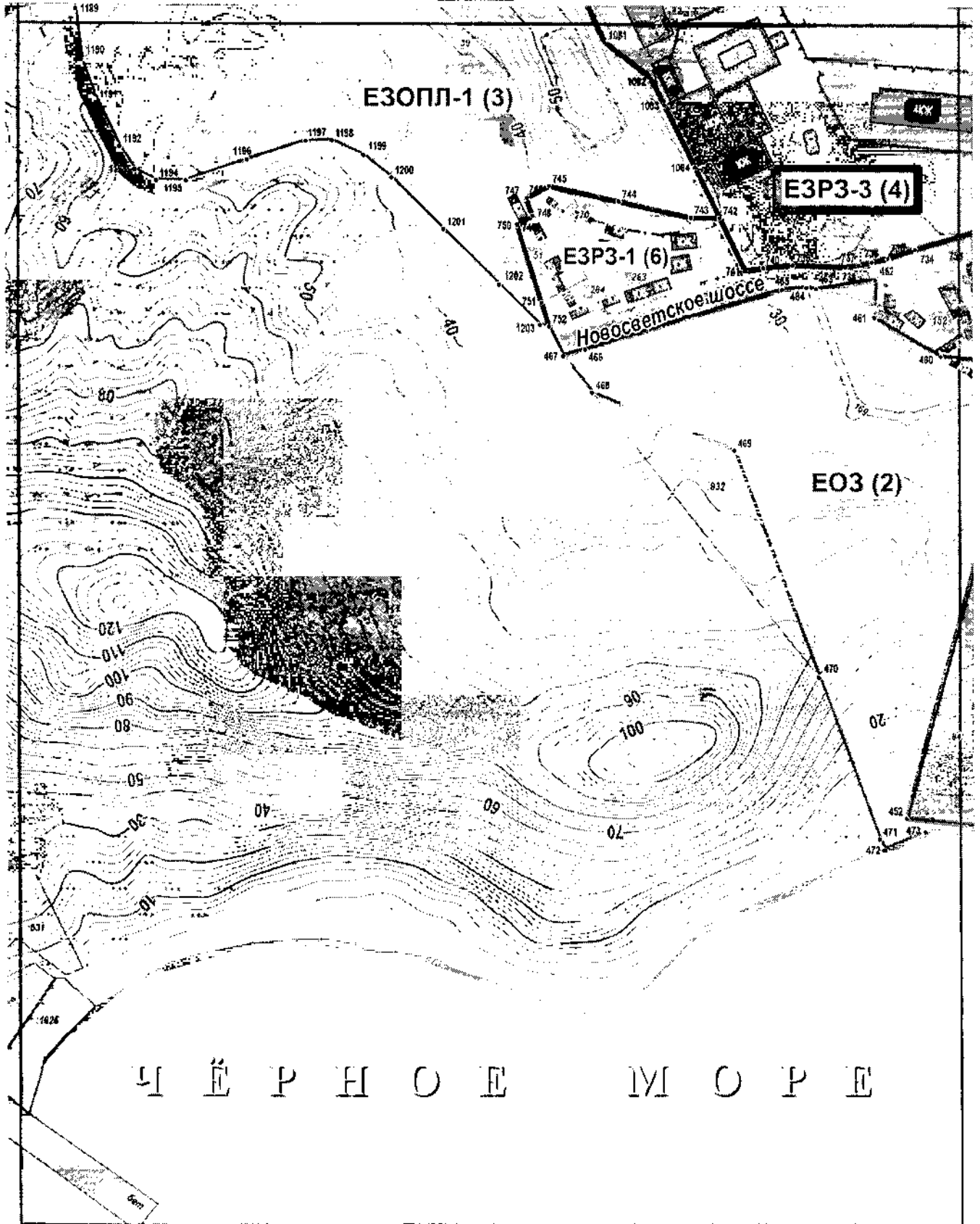


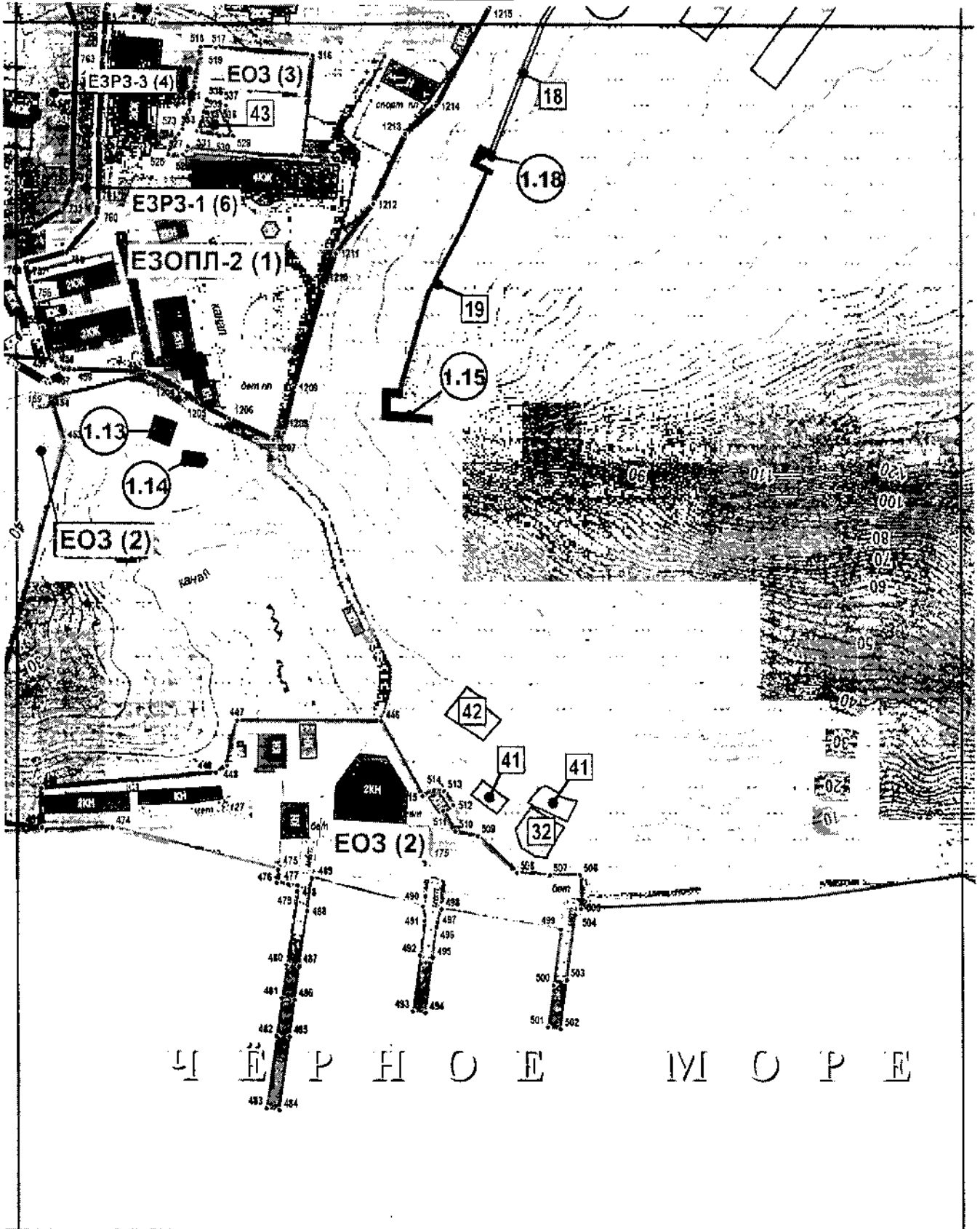


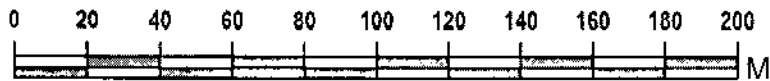
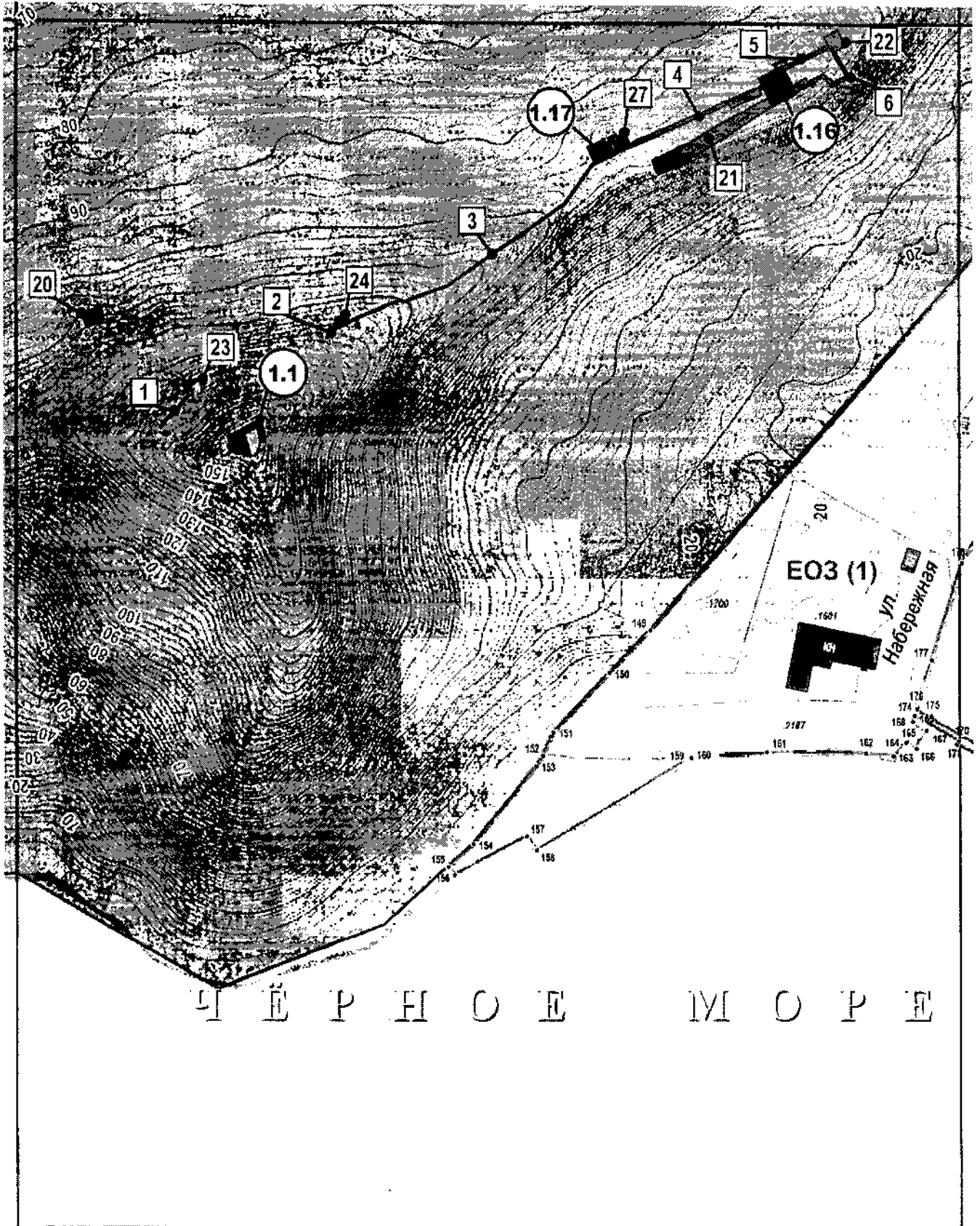


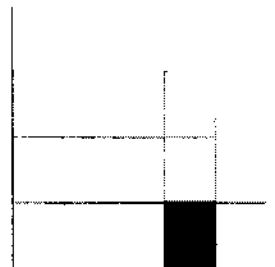
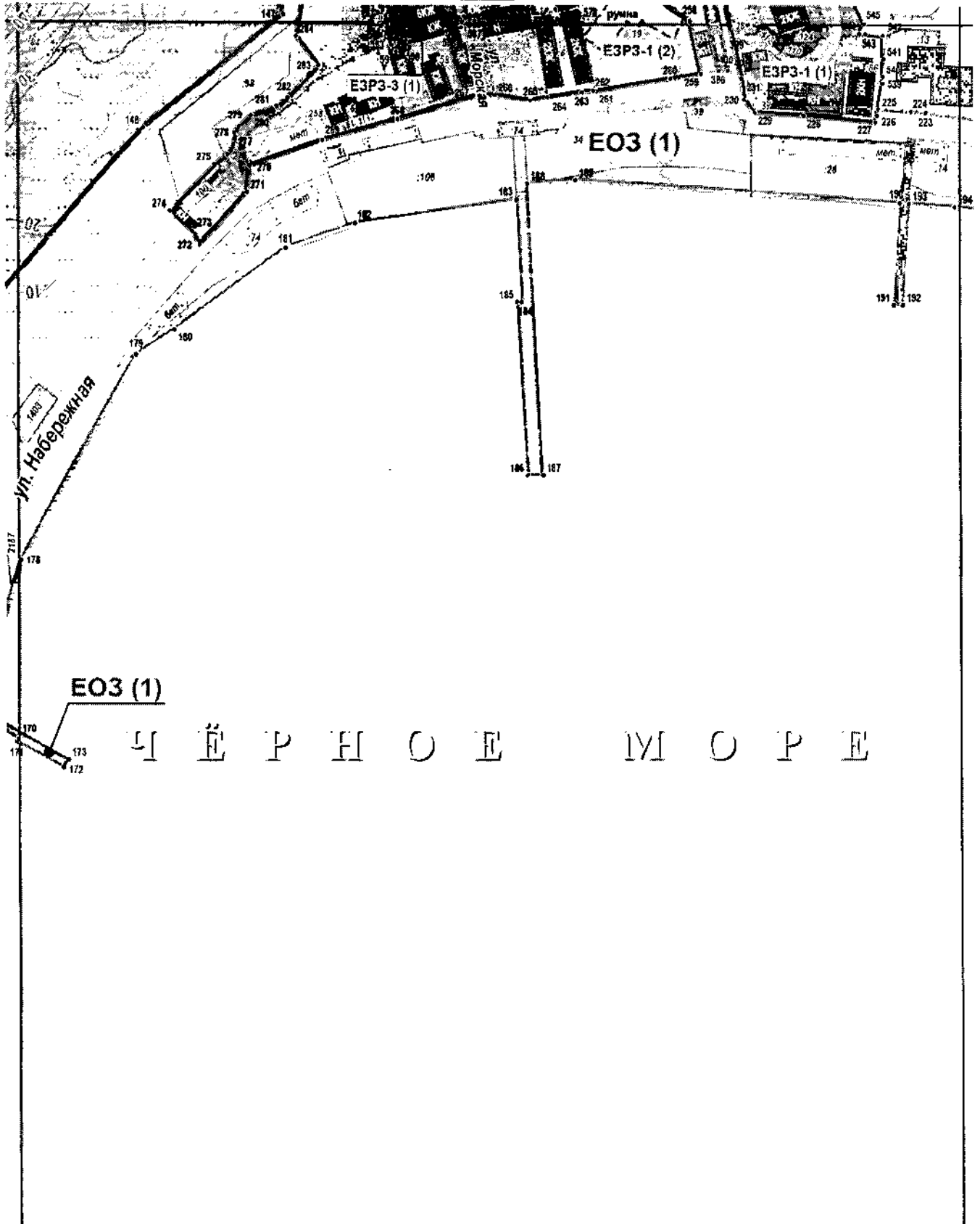




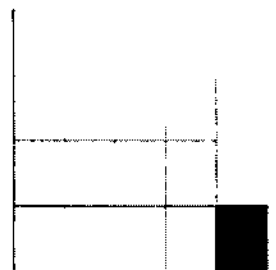
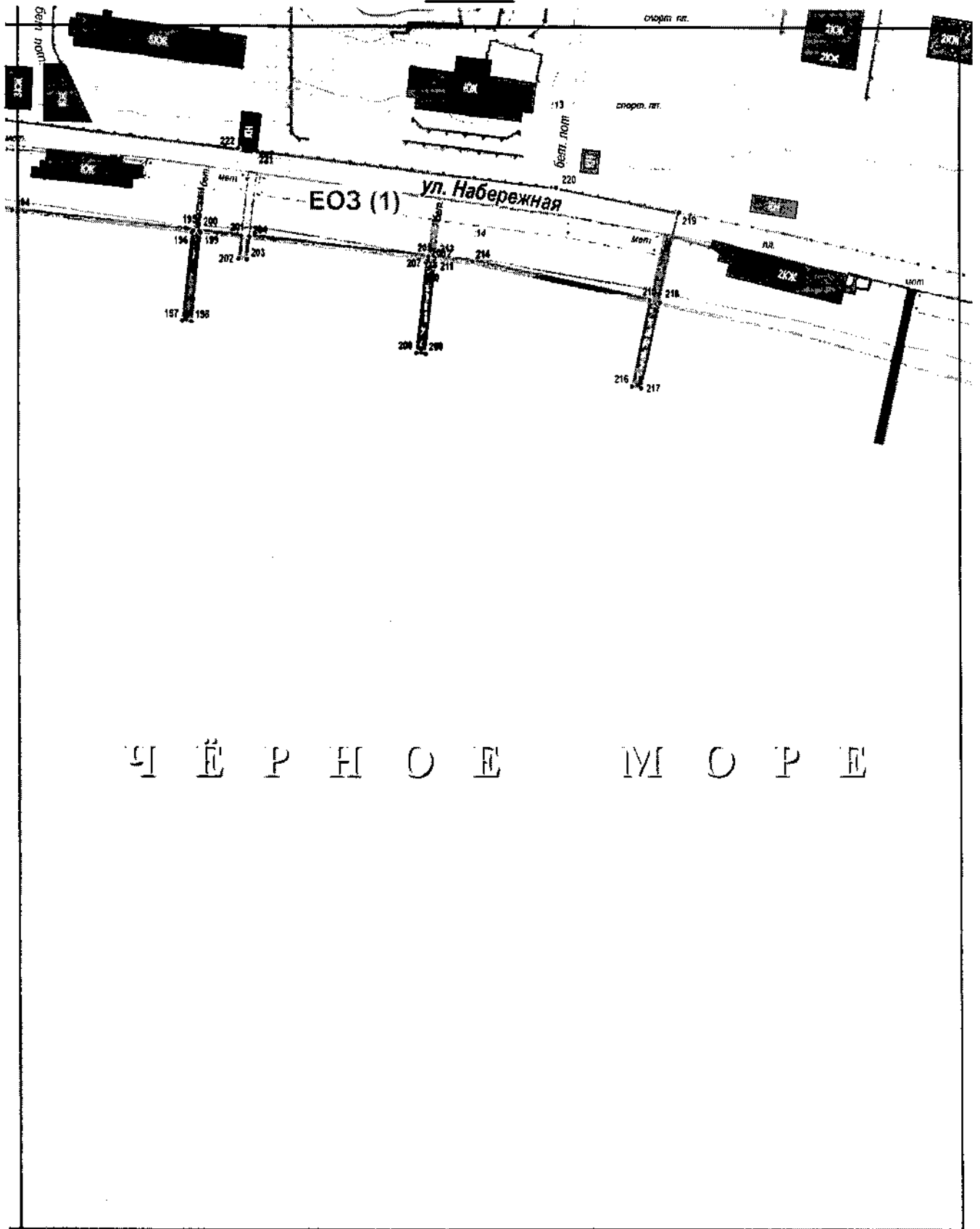








Лист 14



**Экспликация объектов культурного наследия федерального значения  
(согласно Распоряжению Правительства Российской Федерации  
от 17 октября 2015 г. №2073-р)**

№ на карте	Наименование объекта культурного наследия	Дата сооружения объекта культурного наследия	Адрес объекта культурного наследия
1.	«Комплекс сооружений Судакской крепости»	XIV–XV века	Республика Крым, г. Судак, ул. Генуэзская крепость, д. 1
1.1	Дозорная башня	XIV - XV века	Республика Крым, г. Судак, ул. Генуэзская крепость, д. 1
1.2	Башня Якобо Торсело	1385 год	Республика Крым, г. Судак, ул. Генуэзская крепость, д. 1
1.3	Предмостное укрепление	1385 - 1414 годы	Республика Крым, г. Судак, ул. Генуэзская крепость, д. 1
1.4	Башня Бернардо Франко Пагана	1414 год	Республика Крым, г. Судак, ул. Генуэзская крепость, д. 1
1.5	Башня Пасквале Джудиче	1392 год	Республика Крым, г. Судак, ул. Генуэзская крепость, д. 1
1.6	Круглая башня	1385 - 1414 годы	Республика Крым, г. Судак, ул. Генуэзская крепость, д. 1
1.7	Башня Коррадо Чикало	1404 год	Республика Крым, г. Судак, ул. Генуэзская крепость, д. 1
1.8	Башня Лукини де Флеско Лавани	1409 год	Республика Крым, г. Судак, ул. Генуэзская крепость, д. 1
1.9	Безымянная башня	XIV - XV века	Республика Крым, г. Судак, ул. Генуэзская крепость, д. 1
1.10	Башня Джiovанни Марионе	1387 год	Республика Крым, г. Судак, ул. Генуэзская крепость, д. 1
1.11	Башня Гварко Румбальдо	1394 год, X - XV века	Республика Крым, г. Судак, ул. Генуэзская крепость, д. 1
1.12	Башня	1385 - 1414 годы	Республика Крым, г. Судак, ул. Генуэзская крепость, д. 1
1.13	Башня Фредерико Астагвера	1386 год	Республика Крым, г. Судак, ул. Генуэзская крепость, д. 1
1.14	Церковь Двенадцати апостолов	XIV век	Республика Крым, г. Судак, ул. Генуэзская крепость, д. 1
1.15	Угловая башня	XIV - XV века	Республика Крым, г. Судак, ул. Генуэзская крепость, д. 1
1.16	Консульская башня	XIV - XV века	Республика Крым, г. Судак, ул. Генуэзская крепость, д. 1
1.17	Георгиевская башня	XIV - XV века	Республика Крым, г. Судак, ул. Генуэзская крепость, д. 1
1.18	Башня	1375 - 1414 годы	Республика Крым, г. Судак, ул. Генуэзская крепость, д. 1
1.19	Древний храм	XV век	Республика Крым, г. Судак, ул. Генуэзская крепость, д. 1

№ на карте	Наименование объекта культурного наследия	Дата сооружения объекта культурного наследия	Адрес объекта культурного наследия
1.20	Церковь с аркадой	до 1322 года	Республика Крым, г. Судак, ул. Генуэзская крепость, д. 1
1.21	Подземное сооружение	XIV век	Республика Крым, г. Судак, ул. Генуэзская крепость, д. 1
1.22	Складское сооружение № 1	1385 - 1414 годы	Республика Крым, г. Судак, ул. Генуэзская крепость, д. 1
1.23	Складское сооружение № 2	1385 - 1414 годы	Республика Крым, г. Судак, ул. Генуэзская крепость, д. 1
2.	Церковь	X век	Республика Крым, г. Судак, ул. Приморская, д. 13

**Экспликация объектов культурного наследия регионального значения  
(согласно Постановления Совета министров Республики Крым  
от 20 декабря 2016 г. №627)**

№ на карте	№ п/п	Наименование объекта культурного наследия	Время события, дата сооружения объекта культурного наследия	Адрес объекта культурного наследия (далее - ОКН)
1.	521	Куртина I к западу от Башни № 2 Безымянной	XIV-XV века, (X-XV века)	Республика Крым, г. Судак, ул. Генуэзская крепость, 1
2.	522	Куртина II между Башней № 2 Безымянной и Башней № 3 Безымянной	XIV-XV века, (X-XV века)	Республика Крым, г. Судак, ул. Генуэзская крепость, 1
3.	523	Куртина III между Башней № 3 Безымянной и Башней № 4 Георгиевской	XIV-XV века	Республика Крым, г. Судак, ул. Генуэзская крепость, 1
4.	524	Куртина IV между Башней № 4 Георгиевской и Башней № 5 Донжон	XIV-XV века	Республика Крым, г. Судак, ул. Генуэзская крепость, 1
5.	525	Куртина V между Башней № 5 Донжон и Башней № 6 Северная башня Консульского замка	XIV-XV века	Республика Крым, г. Судак, ул. Генуэзская крепость, 1
6.	526	Куртина VI (с башенным выступом) между Башней № 6 Северная башня Консульского замка и Башней № 5 Донжон	XIV-XV века	Республика Крым, г. Судак, ул. Генуэзская крепость, 1
7.	527	Куртина VII к востоку, юго-востоку и югу от Башни № 7 Безымянной	XIV-XV века	Республика Крым, г. Судак, ул. Генуэзская крепость, 1

№ на карте	№ п/п	Наименование объекта культурного наследия	Время события, дата сооружения объекта культурного наследия	Адрес объекта культурного наследия (далее - ОКН)
8.	528	Куртина VIII между Башней № 7 Безымянной и Башней № 8 Коррадо Чигала	XIV-XV века	Республика Крым, г. Судак, ул. Генуэзская крепость, 1
9.	529	Куртина IX между Башней № 8 Коррадо Чигала и Башней № 9 Лукини ди Фиески Лавани	XIV-XV века	Республика Крым, г. Судак, ул. Генуэзская крепость, 1
10.	530	Куртина X между Башней № 9 Лукини ди Фиески Лавани и Башней № 10 Безымянной	XIV-XV века	Республика Крым, г. Судак, ул. Генуэзская крепость, 1
11.	531	Куртина XI между Башней № 10 Безымянной и Башней № 11 Полукруглой	XIV-XV века	Республика Крым, г. Судак, ул. Генуэзская крепость, 1
12.	532	Куртина XII между Башней № 11 Полукруглой и Башней № 12 Паскуале Джудичи	XIV-XV века	Республика Крым, г. Судак, ул. Генуэзская крепость, 1
13.	533	Куртина XIII между Башней № 12 Паскуале Джудичи и Башней № 13 Безымянной	XIV-XV века	Республика Крым, г. Судак, ул. Генуэзская крепость, 1
14.	534	Куртина XIV между Башней № 13 Безымянной и Башней № 14 Бернабо ди Франки ди Пагана	XIV-XV века	Республика Крым, г. Судак, ул. Генуэзская крепость, 1
15.	535	Куртина XV между Башней № 15 Якобо Торселло и Башней № 16 Безымянной	XIV-XV века	Республика Крым, г. Судак, ул. Генуэзская крепость, 1
16.	536	Куртина XVI между Башней № 16 Безымянной и Башней № 17 Джиованни Марионе	XIV-XV века, XVI-XVII века	Республика Крым, г. Судак, ул. Генуэзская крепость, 1
17.	537	Куртина XVII между Башней № 17 Джиованни Марионе и Башней № 18 Бальдо Гуарко	XIV-XV века	Республика Крым, г. Судак, ул. Генуэзская крепость, 1
18.	538	Куртина XVIII между Башней № 18 Бальдо Гуарко и Башней № 19 Безымянной	конец XIV века	Республика Крым, г. Судак, ул. Генуэзская крепость, 1

№ на карте	№ п/п	Наименование объекта культурного наследия	Время события, дата сооружения объекта культурного наследия	Адрес объекта культурного наследия (далее - ОКН)
19.	539	Куртина XIX между Башней № 19 Безымянной и Башней № 20 Угловой	XIV-XV века	Республика Крым, г. Судак, ул. Генуэзская крепость, 1
20.	540	Храм на консолях	XIV-XV века	Республика Крым, г. Судак, ул. Генуэзская крепость, 1
21.	541	Квартал жилой застройки цитадели	XIV-XV века	Республика Крым, г. Судак, ул. Генуэзская крепость, 1
22.	542	Башня № 6 Безымянная Северная башня Консульского замка	XIV-XV века	Республика Крым, г. Судак, ул. Генуэзская крепость, 1
23.	543	Башня № 2 Безымянная	XIV-XV века	Республика Крым, г. Судак, ул. Генуэзская крепость, 1
24.	544	Башня № 3 Безымянная	XIV-XV века	Республика Крым, г. Судак, ул. Генуэзская крепость, 1
25.	545	Башня № 10 Безымянная	XIV-XV века	Республика Крым, г. Судак, ул. Генуэзская крепость, 1
26.	546	Башня № 13 Безымянная	XIV-XV века	Республика Крым, г. Судак, ул. Генуэзская крепость, 1
27.	547	Ворота цитадели	XIV-XV века	Республика Крым, г. Судак, ул. Генуэзская крепость, 1
28.	548	Ворота Батисто ди Дзоальо ди Андало	1389 год	Республика Крым, г. Судак, ул. Генуэзская крепость, 1
29.	549	Лоджия (Дом «с камином», таможня)	XIV-XV века, (X-XV века)	Республика Крым, г. Судак, ул. Генуэзская крепость, 1
30.	550	Храм Девы Марии (руины)	1365-1384 годы	Республика Крым, г. Судак, ул. Генуэзская крепость, 1
31.	551	Храм «с гавитом»	XIII-XVI века	Республика Крым, г. Судак, ул. Генуэзская крепость, 1
32.	552	Приморское укрепление	VII -XV века	Республика Крым, г. Судак, ул. Генуэзская крепость, 1
33.	553	Оборонительные валы	XIV- XV века	Республика Крым, г. Судак, ул. Генуэзская крепость, 1
34.	554	Западные казармы Кирилловского полка	конец XVIII века - начало XIX века	Республика Крым, г. Судак, ул. Генуэзская крепость, 1
35.	555	Восточные казармы Кирилловского полка	конец XVIII века - начало XIX века	Республика Крым, г. Судак, ул. Генуэзская крепость, 1
36.	556	Городской квартал у куртины XIX	X-XV века	Республика Крым, г. Судак, ул. Генуэзская крепость, 1
37.	557	Мечеть Аджу-Бей (руины)	XVI-XVII века	Республика Крым, г. Судак, ул. Генуэзская крепость, 1
38.	558	Склепы на участке куртины X	VIII-XI века	Республика Крым, г. Судак, ул. Генуэзская крепость, 1

№ на карте	№ п/п	Наименование объекта культурного наследия	Время события, дата сооружения объекта культурного наследия	Адрес объекта культурного наследия (далее - ОКН)
39.	559	Сахароварня на участке куртины XIII	XIV век	Республика Крым, г. Судак, ул. Генуэзская крепость, 1
40.	560	Ремесленные мастерские на участке куртины X	XIII-XIV века	Республика Крым, г. Судак, ул. Генуэзская крепость, 1
41.	561	Городской квартал в портовой части (раскоп VI, VII)	VIII-XV века	Республика Крым, г. Судак, ул. Генуэзская крепость, 1
42.	562	Городской квартал в портовой части (раскоп VIII)	VIII-XV века	Республика Крым, г. Судак, ул. Генуэзская крепость, 1
43.	517	Баня (руины)	XIII-XV века	Республика Крым, г. Судак, ул. Приморская
44.	518	Кирха	XIX век	Республика Крым, г. Судак, ул. Приморская, 13
45.	519	Фонтан	начало XIX века	Республика Крым, г. Судак, ул. Приморская, между домами №№ 14-16
46.	520	Особняк	начало XX века	Республика Крым, г. Судак, ул. Набережная, 11, литеры «А», «а-2», «а1»
47.	563	Братская могила советских воинов, мирных жителей и памятный знак в честь односельчан, погибших в годы Великой Отечественной войны	1941 - 1945 годы, 1974 год	Республика Крым, г. Судак, холм Славы

Приложение 2

к приказу Министерства культуры

Республики Крым

от «25» 08 2025 № 487 - ОКН

**Режимы**

использования земель и требования к градостроительным регламентам в границах объединенной зоны охраны объектов культурного наследия: федерального значения: «Комплекс сооружений Судакской крепости», XIV–XV века: «Дозорная башня», XIV – XV века; «Башня Якобо Торсело», 1385 год; «Предмостное укрепление», 1385 – 1414 годы; «Башня Бернардо Франко Пагана», 1414 год; «Башня Пасквале Джудиче», 1392 год; «Круглая башня», 1385 – 1414 годы; «Башня Коррадо Чикало», 1404 год; «Башня Лукини де Флеско Лавани», 1409 год; «Безымянная башня», XIV – XV века; «Башня Джиованни Марионе», 1387 год; «Башня Гварко Румбальдо», 1394 год, X – XV века; «Башня», 1385 – 1414 годы; «Башня Фредерико Астагвера», 1386 год; «Церковь Двенадцати апостолов», XIV век; «Угловая башня», XIV – XV века; «Консульская башня», XIV – XV века; «Георгиевская башня», XIV – XV века; «Башня», 1375 – 1414 годы; «Древний храм», XV век; «Церковь с аркадой», до 1322 года; «Подземное сооружение», XIV век; «Складское сооружение №1», 1385 – 1414 годы; «Складское сооружение №2», 1385 – 1414 годы (ансамбль), расположенных по адресу: Республика Крым, г. Судак, ул. Генуэзская крепость, д. 1; «Церковь», X век, расположенного по адресу: Республика Крым, г. Судак, ул. Приморская, д. 13; регионального значения: «Баня (руины)», XIII-XV века, расположенного по адресу: Республика Крым, г. Судак, ул. Приморская; «Кирха», XIX век, расположенного по адресу: Республика Крым, г. Судак, ул. Приморская, 13; «Фонтан», начало XIX века, расположенного по адресу: Республика Крым, г. Судак, ул. Приморская, между домами № 14-16; «Особняк», начало XX века, расположенного по адресу: Республика Крым, г. Судак, ул. Набережная, 11, литеры «А», «а-2», «а<sup>1</sup>»

**Единая охранная зона**

**Режимы использования земель и требования к градостроительным регламентам в границах территории единой охранной зоны ЕОЗ**

В границах единой охранной зоны выделены три регламентных участка: ЕОЗ (1–3).

**В границах единой охранной зоны ЕОЗ запрещается:**

- строительство объектов капитального строительства, за исключением применения специальных мер, направленных на сохранение и (или) восстановление (регенерацию) историко-градостроительной и (или) природной среды объектов культурного наследия (восстановление, воссоздание, восполнение частично или полностью утраченных элементов и (или) характеристик историко-градостроительной и (или) природной среды), или мероприятий по инженерной защите территорий, с учётом обеспечения сохранности объектов культурного наследия в их историческом и ландшафтном окружении и не создающих угрозу их повреждения или разрушения;
- любое динамическое воздействие на грунты в зоне их взаимодействия с объектами культурного наследия, создающее разрушающие вибрационные нагрузки, использование строительных технологий, оказывающих негативное воздействие на объекты культурного наследия и историческую застройку;
- размещение взрыво- и пожароопасных объектов, угрожающих сохранности объектов культурного наследия, выявленных объектов культурного наследия;

- прокладка новых инженерных коммуникаций наземным и надземным способом и на расстоянии менее 3х метров от объектов культурного наследия, а также препятствующих, либо искажающих благоприятное восприятие объектов культурного наследия в их историко-градостроительной среде;
- реконструкция, капитальный ремонт зданий и сооружений с увеличением существующих объёмно-пространственных параметров (габаритов) – высотных отметок, площади застройки;
- размещение средств наружной рекламы (вывесок, баннеров, рекламных щитов, экранов и т.п.), всех видов отдельно стоящих рекламных и информационных конструкций, за исключением навигационных указателей, охранных и памятных знаков, а также информационных табличек и стендов, направленных на популяризацию объектов культурного наследия, и (или) связанных с функционированием и обслуживанием охраняемых объектов культурного и (или) природного наследия, адаптированных к характеру историко-градостроительной среды;
- размещение некапитальных объектов – остановочных павильонов, беседок, ротонд, навесов, пергол, малых форм, арт-объектов и т.п., за исключением объектов, масштабность, пропорции и цветовые решения которых, гармонично сочетаются и соответствуют сложившейся исторической застройке и высотой не более 4 метров от нижней отметки поверхности земли до верха конструкций;
- возведение глухих ограждений (заборов) и ограждений выше 2 метров от уровня поверхности земли;
- устройство автостоянок, размещение парковок, за исключением временных открытых парковок;
- использование в отделке фасадов архитектурных приемов, не соответствующих исторической застройке или не адаптированных к ней в части применения отделочных материалов, масштабности членения элементов, характера декоративного оформления, колористических решений;
- использование в отделке фасадов современных материалов, не соответствующих исторической среде за исключением отделочных материалов, имитирующих материалы, характерные для исторической среды: камень, кирпич, дерево, штукатурка с окраской, стекло;
- использование ярких, активных, насыщенных цветовых и светоотражающих решений, кроме решений нейтральной цветовой гаммы пастельных оттенков, в отделке фасадов зданий и сооружений, покрытий крыш, ограждений территорий, некапитальных объектов, элементов благоустройства, малых архитектурных форм;
- размещение базовых станций сотовой связи, башенных и антенно-мачтовых конструкций, включая телевизионные и радиоантенны, которые препятствуют визуальному восприятию объектов культурного наследия в их историко-градостроительной среде, в том числе сохранению и (или) восстановлению соотношения открытых и закрытых пространств, градостроительных (планировочных, типологических, масштабных) характеристик историко-градостроительной среды;
- строительство линейных объектов и проведение работ в области благоустройства, которые могут привести к уничтожению, разрушению или существенному изменению ценных объектов и элементов историко-градостроительной среды, элементов исторического благоустройства (подпорных стен, террасированных спусков, лестничных маршей, площадок отдыха, смотровых площадок, фрагментов исторических подъездных дорог и т.п.), исторически сложившихся природных и ландшафтных объектов, за исключением случаев, если такие работы не оказывают негативного воздействия на объекты культурного наследия, или не нарушают характеристики их историко-градостроительной среды, или необходимы для обеспечения их функционирования или обеспечения жизнедеятельности населения;

- устройство бетонных и асфальтобетонных покрытий тротуаров, пешеходных дорожек и площадок, кроме выполненных из мелкоштучных элементов мощения гармонично сочетающихся и соответствующих сложившейся исторической среде;
- захламление и засорение территории, устройство свалок, складов и захоронений ядохимикатов, организация мест захоронения промышленных, бытовых и сельскохозяйственных отходов, строительного мусора, необорудованных мест для сбора мусора.

### **Единая зона регулирования застройки и хозяйственной деятельности**

В границах единой зоны регулирования застройки и хозяйственной деятельности установлены пять подзон с индексами: ЕЗРЗ-1 [выделены семь регламентных участков ЕЗРЗ-1 (1–7)], ЕЗРЗ-2 [выделены пять регламентных участков ЕЗРЗ-2 (1–5)], ЕЗРЗ-3 [выделены четыре регламентных участка ЕЗРЗ-3 (1–4)], ЕЗРЗ-4 [выделены три регламентных участка ЕЗРЗ-4 (1–3)], ЕЗРЗ-5 [выделен один регламентный участок ЕЗРЗ-5 (1)].

### **Режимы использования земель и требования к градостроительным регламентам в границах территории единой зоны регулирования застройки и хозяйственной деятельности ЕЗРЗ**

**В границах единой зоны регулирования застройки и хозяйственной деятельности ЕЗРЗ запрещается:**

- использование строительных технологий, оказывающих негативное воздействие на объекты культурного наследия и историческую застройку, любое динамическое воздействие на грунты в зоне их взаимодействия с объектом культурного наследия, создающее разрушающие вибрационные нагрузки;
- размещение взрыво- и пожароопасных объектов, угрожающих сохранности объектов культурного наследия, выявленных объектов культурного наследия;
- строительство, реконструкция и капитальный ремонт зданий и сооружений с превышением этажности и высоты, установленных для подзон ЕЗРЗ-1, ЕЗРЗ-2, ЕЗРЗ-3, ЕЗРЗ-4 и ЕЗРЗ-5;
- разрушение, уничтожение ценных элементов историко-градостроительной среды, в том числе ценных объектов исторической застройки, элементов исторически сложившейся планировочной структуры (подпорных стен, террасированных спусков, лестничных маршей, площадок отдыха, смотровых площадок, фрагментов исторических подъездных дорог);
- использование в отделке фасадов архитектурных приемов, не соответствующих исторической застройке или не адаптированных к ней в части применения отделочных материалов, масштабности членения элементов, характера декоративного оформления, колористических решений;
- использование в отделке фасадов современных материалов, не соответствующих исторической среде за исключением отделочных материалов, имитирующих материалы, характерные для исторической среды: камень, кирпич, дерево, штукатурка с окраской, стекло;
- использование ярких, активных, насыщенных цветовых и светоотражающих решений, кроме решений нейтральной цветовой гаммы пастельных оттенков, в отделке фасадов зданий и сооружений, покрытий крыш, ограждений территорий, некапитальных объектов, элементов благоустройства, малых архитектурных форм;
- возведение и реконструкция скатных кровель с переломами;
- возведение ограждений земельных участков высотой более 2 метров от уровня поверхности земли из материалов, не характерных для сложившейся исторической среды – пластик, металлические профилированные листы и т.п, кроме натуральных

строительных материалов или материалов, качественно имитирующих фактуру, текстуру и цвет таких материалов;

- размещение технического и инженерного оборудования (антенн, кабелей, наружных блоков вентиляции и кондиционирования, вентиляционных труб, элементов систем газоснабжения и др.) вне мест, предусмотренных проектной документацией и скрытых от визуального восприятия, либо с использованием декоративных маскирующих ограждений;
- размещение отдельно стоящих крупногабаритных рекламных конструкций;
- размещение рекламы, информационных вывесок (конструкций) организаций и предприятий выше отметки нижнего края оконных проемов 2-го этажа здания и площадью рекламного поля более 2 кв. м;
- размещение некапитальных объектов – остановочных павильонов, беседок, ротонд, навесов, пергол, малых форм, арт-объектов и т.п., за исключением объектов, масштабность, пропорции и цветовые решения которых, гармонично сочетаются и соответствуют сложившейся исторической застройке и высотой не более 6 метров от нижней отметки поверхности земли до верха конструкций;
- размещение объектов инженерной инфраструктуры, элементов освещения, установка ограждений, препятствующих визуальному восприятию объектов культурного наследия;
- размещение базовых станций сотовой связи, башенных и антенно-мачтовых конструкций, включая телевизионные и радиоантенны, которые препятствуют визуальному восприятию объектов культурного наследия в их историко-градостроительной среде, в том числе сохранению и (или) восстановлению соотношения открытых и закрытых пространств, градостроительных (планировочных, типологических, масштабных) характеристик историко-градостроительной среды.

**В границах единой зоны регулирования застройки и хозяйственной деятельности ЕЗРЗ-1 запрещается:**

- возведение объектов капитального строительства этажностью более 2 надземных этажей, включая мансардный, а также превышение данного параметра при реконструкции объектов;
- возведение объектов капитального строительства высотой более 9 метров от нижней отметки существующей поверхности земли до верхней отметки кровли (включая технические надстройки и конструкции), а также превышение данного параметра при реконструкции объектов.

**В границах единой зоны регулирования застройки и хозяйственной деятельности ЕЗРЗ-2 запрещается:**

- возведение объектов капитального строительства этажностью более 3 надземных этажей, включая мансардный, а также превышение данного параметра при реконструкции объектов;
- возведение объектов капитального строительства высотой более 12 метров от нижней отметки существующей поверхности земли до верхней отметки кровли (включая технические надстройки и конструкции), а также превышение данного параметра при реконструкции объектов.

**В границах единой зоны регулирования застройки и хозяйственной деятельности ЕЗРЗ-3 запрещается:**

- возведение объектов капитального строительства этажностью более 4 надземных этажей, включая мансардный, а также превышение данного параметра при реконструкции объектов;
- возведение объектов капитального строительства высотой более 15 метров от нижней отметки существующей поверхности земли до верхней отметки кровли (включая

технические надстройки и конструкции), а также превышение данного параметра при реконструкции объектов.

**В границах единой зоны регулирования застройки и хозяйственной деятельности ЕЗРЗ-4 запрещается:**

- возведение объектов капитального строительства этажностью более 5 надземных этажей, включая мансардный, а также превышение данного параметра при реконструкции объектов;
- возведение объектов капитального строительства высотой более 18 метров от нижней отметки существующей поверхности земли до верхней отметки кровли (включая технические надстройки и конструкции), а также превышение данного параметра при реконструкции объектов.

**В границах единой зоны регулирования застройки и хозяйственной деятельности ЕЗРЗ-5 запрещается:**

- возведение объектов капитального строительства этажностью более 8 надземных этажей, включая мансардный, а также превышение данного параметра при реконструкции объектов;
- возведение объектов капитального строительства высотой более 27 метров от нижней отметки существующей поверхности земли до верхней отметки кровли (включая технические надстройки и конструкции), а также превышение данного параметра при реконструкции объектов.

#### Единая зона охраняемого природного ландшафта

**Режимы использования земель и требования к градостроительным регламентам в границах территории единой зоны охраняемого природного ландшафта ЕЗОПЛ**

В границах единой зоны охраняемого природного ландшафта установлены две подзоны с индексами: ЕЗОПЛ-1 [выделены три регламентных участка ЕЗОПЛ-1 (1–3)], ЕЗОПЛ-2 [выделен один регламентный участок ЕЗОПЛ-2 (1)]:

**В границах единой зоны охраняемого природного ландшафта ЕЗОПЛ-1 запрещается:**

- осуществление хозяйственной деятельности, нарушающей характер и облик исторического и природного окружения объекта культурного наследия, вызывающей загрязнение почв, воздушного и водного бассейнов, нарушение сложившегося характера гидрологических условий;
- уничтожение ценных зеленых насаждений;
- размещение взрыво- и пожароопасных объектов, угрожающих сохранности объектов культурного наследия, выявленных объектов культурного наследия;
- размещение отходов производства и потребления, устройство складов и захоронений ядохимикатов;
- размещение объектов, для которых требуется установление санитарно-защитной зоны и деятельность которых оказывает вредное воздействие на окружающую среду и охраняемый природный ландшафт;
- возведение объектов капитального строительства, за исключением: применения специальных мер, направленных на сохранение и (или) восстановление (регенерацию) историко-градостроительной и (или) природной среды объектов культурного наследия (восстановление, воссоздание, восполнение частично или полностью утраченных элементов и (или) характеристик историко-градостроительной и (или) природной среды), или мероприятий по инженерной защите территорий, с учётом обеспечения сохранности

объектов культурного наследия в их историческом и ландшафтном окружении и не создающих угрозу их повреждения или разрушения;

- размещение объектов, препятствующих, либо искажающих благоприятное восприятие объектов культурного наследия в историко-градостроительной и природной среде;
- строительство линейных объектов, за исключением случаев, если такое строительство направлено на минимизацию негативного воздействия на объект культурного наследия и его историко-градостроительную и (или) природную среду, или необходимо для обеспечения его функционирования или обеспечения жизнедеятельности населения;
- размещение базовых станций сотовой связи, башенных и антенно-мачтовых конструкций, включая телевизионные и радиоантенны, которые препятствуют визуальному восприятию охраняемого природного ландшафта, в том числе сохранению и (или) восстановлению соотношения открытых и закрытых пространств, композиционной связи с объектом культурного наследия охраняемого природного ландшафта, включая долины рек, водоемы, леса и открытые пространства.

**В границах единой зоны охраняемого природного ландшафта ЕЗОПЛ-2 запрещается:**

- осуществление хозяйственной деятельности, нарушающей характер и облик исторического и природного окружения объекта культурного наследия, вызывающей загрязнение почв, воздушного и водного бассейнов, нарушение сложившегося характера гидрологических условий;
- уничтожение ценных зеленых насаждений;
- размещение взрыво- и пожароопасных объектов, угрожающих сохранности объектов культурного наследия, выявленных объектов культурного наследия;
- размещение отходов производства и потребления, устройство складов и захоронений ядохимикатов;
- размещение объектов, для которых требуется установление санитарно-защитной зоны и деятельность которых оказывает вредное воздействие на окружающую среду и охраняемый природный ландшафт;
- возведение объектов капитального строительства этажностью более 4 надземных этажей, включая мансардный, а также превышение данного параметра при реконструкции объектов;
- возведение объектов капитального строительства высотой более 15 метров от нижней отметки существующей поверхности земли до верхней отметки кровли (включая технические надстройки и конструкции), а также превышение данного параметра при реконструкции объектов;
- строительство зданий, строений и сооружений ближе 1 метра от границы земельного участка, на котором расположен Парк-памятник садово-паркового искусства регионального значения Республики Крым «Парк санатория «Сокол»;
- застройка (процент) в пределах земельного участка в границах Парка-памятника более 45%;
- размещение базовых станций сотовой связи, башенных и антенно-мачтовых конструкций, включая телевизионные и радиоантенны, которые препятствуют визуальному восприятию охраняемого природного ландшафта, в том числе сохранению и (или) восстановлению соотношения открытых и закрытых пространств, композиционной связи с объектом культурного наследия охраняемого природного ландшафта, включая долины рек, водоемы, леса и открытые пространства;
- нарушение режимов особой охраны территории Парка, установленных Положением о Парке-памятнике садово-паркового искусства регионального значения Республики Крым «Парк санатория «Сокол».