



**РЕСПУБЛИКА КРЫМ
МИНИСТЕРСТВО КУЛЬТУРЫ**

ПРИКАЗ

от 19 05 25 года

№ 287-ОМН

г. Симферополь

О включении выявленного объекта культурного наследия «Памятный знак жертвам депортации», расположенного по адресу: Республика Крым, Черноморский район, Межводненское сельское поселение, с. Межводное, в районе сквера погибшим воинам Великой Отечественной войны, на пересечении улиц Пограничная и Первомайская, в единый государственный реестр объектов культурного наследия (памятников истории и культуры) народов Российской Федерации в качестве объекта культурного наследия регионального значения и утверждении границ территории, режимов использования земель в границах территории объекта культурного наследия регионального значения

В соответствии с п. 5 ст. 3.1, ст. 18 Федерального закона от 25.06.2002 № 73-ФЗ «Об объектах культурного наследия (памятниках истории и культуры) народов Российской Федерации», актом государственной историко-культурной экспертизы, обосновывающим принятие решения о включении выявленного объекта культурного наследия в единый государственный реестр (памятников истории и культуры народов Российской Федерации (положительное заключение), подготовленным аттестованным экспертом по проведению государственной историко-культурной экспертизы Хливнюком А.В., проектной документацией «Проект границ территории объекта культурного наследия регионального значения «Памятный знак жертвам депортации (скульптор И.Г. Аметов)», 1944 год, 2007 год, расположенного по адресу: Республика Крым, Черноморский район, Межводненское сельское поселение, с. Межводное, на пересечении ул. Пограничная и ул. Первомайская», разработанной ГБУ РК «Научно-исследовательский центр крымоведения и охраны культурного наследия Республики Крым», протоколом заседания Научно-методического совета

ПРИКАЗЫВАЮ:

1. Включить выявленный объект культурного наследия «Памятный знак жертвам депортации», расположенный по адресу: Республика Крым, Черноморский район, Межводненское сельское поселение, с. Межводное, в районе сквера погибшим воинам Великой Отечественной войны, на пересечении улиц Пограничная и Первомайская, в единый государственный реестр объектов культурного наследия (памятников истории и культуры) народов Российской Федерации в качестве объекта культурного наследия регионального значения с наименованием – «Памятный знак жертвам депортации (скульптор И.Г. Аметов)», датировка – 1944 год, 2007 год, местоположение – Республика Крым, Черноморский район, Межводненское сельское поселение, с. Межводное, на пересечении ул. Пограничная и ул. Первомайская, вид – памятник.

2. Утвердить границы территории объекта культурного наследия регионального значения «Памятный знак жертвам депортации (скульптор И.Г. Аметов)», 1944 год, 2007 год, расположенного по адресу: Республика Крым, Черноморский район, Межводненское сельское поселение, с. Межводное, на пересечении ул. Пограничная и ул. Первомайская, согласно приложению 1 к настоящему приказу.

3. Утвердить режимы использования земель в границах территории объекта культурного наследия регионального значения «Памятный знак жертвам депортации (скульптор И.Г. Аметов)», 1944 год, 2007 год, расположенного по адресу: Республика Крым, Черноморский район, Межводненское сельское поселение, с. Межводное, на пересечении ул. Пограничная и ул. Первомайская, согласно приложению 2 к настоящему приказу.

4. Департаменту государственной охраны культурного наследия Министерства культуры Республики Крым (Ростенко А.О.) обеспечить:

- размещение настоящего приказа в едином государственном реестре объектов культурного наследия (памятников истории и культуры) народов Российской Федерации;

- размещение информации, утвержденной п. 2 и п. 3 настоящего приказа, в федеральной государственной информационной системе территориального планирования;

- направление информации, утвержденной п. 2 и п. 3 настоящего приказа, в Государственный комитет по государственной регистрации и кадастру

Республики Крым для внесения сведений в Единый государственный реестр недвижимости;


– размещение настоящего приказа в информационно-телекоммуникационной сети «Интернет» и направление его копии в администрацию Черноморского района Республики Крым для размещения в информационной системе обеспечения градостроительной деятельности.

5. Признать утратившим силу приказ Министерства культуры Республики Крым от 13.02.2023 № 58-ОКН «О включении объекта, обладающего признаками объекта культурного наследия, в перечень выявленных объектов культурного наследия Республики Крым».

6. Настоящий приказ вступает в силу с момента его опубликования на официальном сайте Министерства культуры Республики Крым в государственной информационной системе Республики Крым «Портал Правительства Республики Крым» в информационно-телекоммуникационной сети «Интернет».

7. Контроль за исполнением настоящего приказа возложить на заместителя министра культуры Республики Крым – начальника департамента государственной охраны культурного наследия Министерства культуры Республики Крым Ростенко А.О.


**Первый заместитель
министра**



О.В. Бурова

Согласовано:

Заместитель министра – начальник
департамента государственной охраны
культурного наследия



А.О. Ростенко

Начальник управления



Е.С. Сурдукова

Начальник управления




О.С. Павлов

Заведующий отделом



Л.В. Сафонова

Заведующий отделом



А.Ю. Зяблова

Границы территории объекта культурного наследия регионального значения
«Памятный знак жертвам депортации (скульптор И.Г. Аметов)», 1944 год,
2007 год, расположенного по адресу: Республика Крым, Черноморский район,
Межводненское сельское поселение, с. Межводное, на пересечении
ул. Пограничная и ул. Первомайская

Текстовое описание границ территории объекта культурного наследия
от точки 1 на северо-восток, по границе земельного участка с кадастровым
номером 90:14:070101:9244, до точки 2 (расстояние между точками – 7,58 м);
от точки 2 на юго-восток, по границе земельного участка с кадастровым
номером 90:14:070101:9244, до точки 3 (расстояние между точками – 1,61 м);
от точки 3 на северо-восток, по границе земельного участка с кадастровым
номером 90:14:070101:9244, до точки 4 (расстояние между точками – 2,63 м);
от точки 4 на северо-запад, по границе земельного участка с кадастровым
номером 90:14:070101:9244, до точки 5 (расстояние между точками – 1,60 м);
от точки 5 на северо-восток, по границе земельного участка с кадастровым
номером 90:14:070101:9244, до точки 6 (расстояние между точками – 17,18 м);
от точки 6 на юго-восток, по границе земельного участка с кадастровым
номером 90:14:070101:9244, до точки 7 (расстояние между точками – 10,87 м);
от точки 7 на юго-восток, по границе земельного участка с кадастровым
номером 90:14:070101:9244, до точки 8 (расстояние между точками – 6,18 м);
от точки 8 на юг, по границе земельного участка с кадастровым номером
90:14:070101:9244, до точки 9 (расстояние между точками – 24,04 м);
от точки 9 на северо-запад, по границе земельного участка с кадастровым
номером 90:14:070101:9244, в исходную точку 1, замыкая контур (расстояние
между точками – 31,51 м).

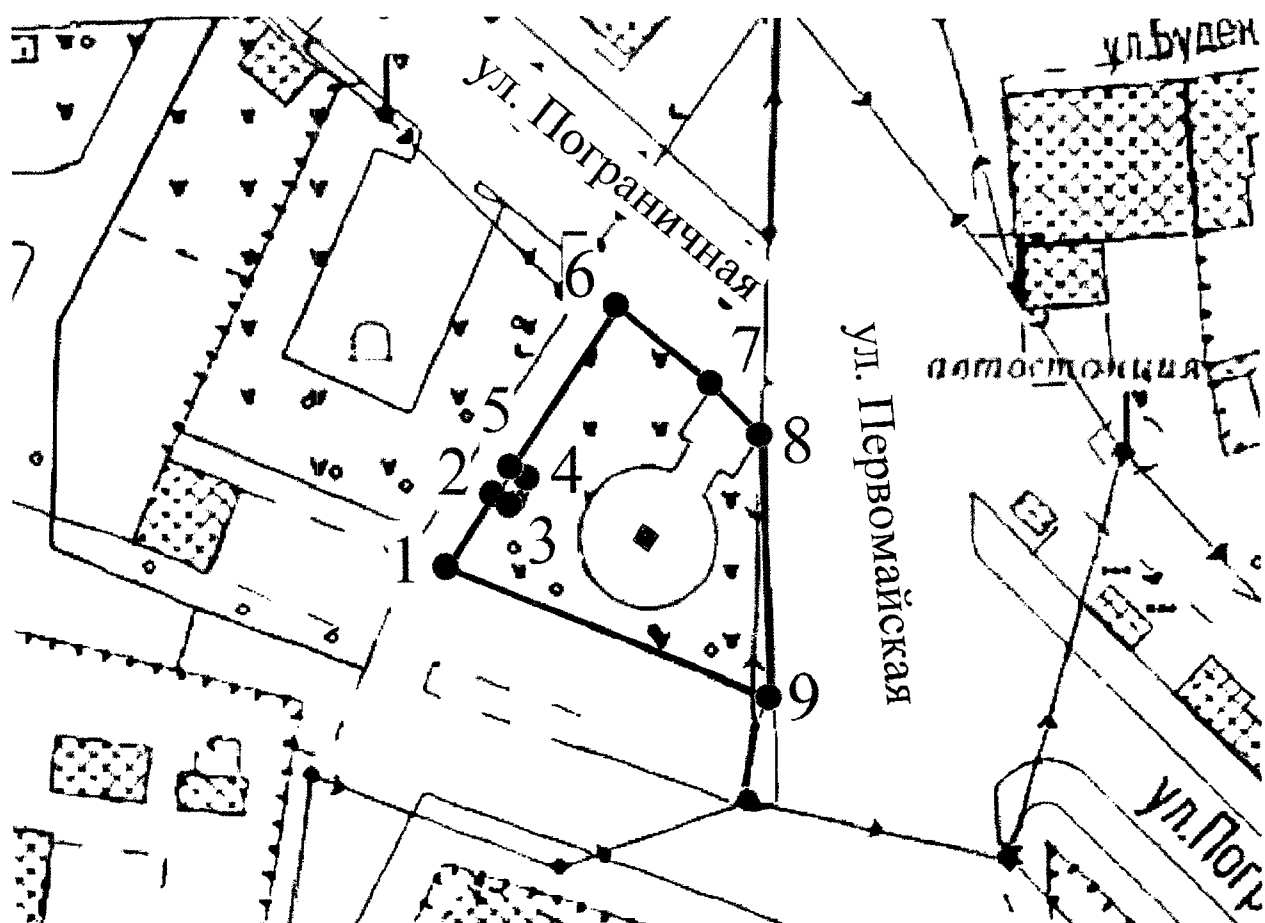
Перечень координат характерных (поворотных) точек границ территории
объекта культурного наследия

Обозначение (номер) характерной точки	Координаты характерных точек в местной системе координат (СК-63, зона 5)	
	X	Y
1	5040651.90	4326968.27
2	5040658.23	4326972.44
3	5040657.36	4326973.79
4	5040659.57	4326975.22

5	5040660.44	4326973.88
6	5040674.76	4326983.38
7	5040667.74	4326991.68
8	5040663.49	4326996.17
9	5040639.47	4326997.23
1	5040651.90	4326968.27

Площадь территории объекта культурного наследия – 570,6 кв. м.

Схема границ территории объекта культурного наследия регионального значения «Памятный знак жертвам депортации (скульптор И.Г. Аметов)», 1944 год, 2007 год, расположенного по адресу: Республика Крым, Черноморский район, Межводненское сельское поселение, с. Межводное, на пересечении ул. Пограничная и ул. Первомайская



Режимы использования земель в границах территории объекта культурного наследия регионального значения «Памятный знак жертвам депортации (скульптор И.Г. Аметов)», 1944 год, 2007 год, расположенного по адресу: Республика Крым, Черноморский район, Межводненское сельское поселение, с. Межводное, на пересечении ул. Пограничная и ул. Первомайская

В границах территории объекта культурного наследия разрешается:

- 1) проведение научно-исследовательских, изыскательских, научно-проектных и ремонтно-реставрационных работ, направленных на обеспечение физической сохранности памятника, в том числе по консервации, ремонту, реставрации, приспособлению для современного использования с соблюдением требований Федерального закона от 25.06.2002 № 73-ФЗ «Об объектах культурного наследия (памятниках истории и культуры) народов Российской Федерации» (далее – Федеральный закон);
- 2) проведение работ по благоустройству территории памятника;
- 3) хозяйственная деятельность, не противоречащая требованиям обеспечения сохранности памятника, позволяющая обеспечить функционирование памятника в современных условиях.

В границах территории объекта культурного наследия запрещается:

- 1) снос, разрушение памятника;
- 2) проведение земляных, строительных, мелиоративных и иных работ, в том числе связанных с динамическим и вибрационным воздействием на конструкции памятника, за исключением работ по сохранению объекта культурного наследия или его отдельных элементов, сохранению историко-градостроительной или природной среды объекта культурного наследия;
- 3) строительство на территории памятника объектов капитального строительства, увеличение объемно-пространственных характеристик, существующих на территории памятника объектов капитального строительства;
- 4) производство работ по сохранению памятника, в том числе связанных с реставрацией и приспособлением, без соблюдения требований Федерального закона;

5) распространение на территории памятника наружной рекламы (за исключением случаев, предусмотренных Федеральным законом);

6) хозяйственная деятельность, нарушающая целостность памятника, его территории или создающая угрозу их повреждения, разрушения или уничтожения;

7) изменение гидрогеологических и экологических условий, необходимых для обеспечения сохранности памятника;

8) засорение территории бытовыми и промышленными отходами любого вида и форм.