



**РЕСПУБЛИКА КРЫМ  
МИНИСТЕРСТВО КУЛЬТУРЫ**

---

**ПРИКАЗ**

от *12.03* 2025 года

№ *172-ОКН*

г. Симферополь

*Об утверждении границ территории, режимов использования земель в границах территории объекта культурного наследия регионального значения «Памятный знак в честь советских воинов и партизан - освободителей города Симферополя (танк «Т-34»)), 1944 год, 2002 год, расположенного по адресу: Республика Крым, г. Симферополь, ул. Жуковского, сквер Победы*

В соответствии со статьей 3.1 Федерального закона от 25.06.2002 № 73-ФЗ «Об объектах культурного наследия (памятниках истории и культуры) народов Российской Федерации», п.п. 8, 9 «Требований к составлению проектов границ территорий объектов культурного наследия», утверждённых приказом Министерства культуры Российской Федерации от 04.06.2015 № 1745, «Проектом границ территории объекта культурного наследия регионального значения «Памятный знак в честь советских воинов и партизан - освободителей города Симферополя (танк «Т-34»)), 1944 год, 2002 год, расположенного по адресу: Республика Крым, г. Симферополь, ул. Жуковского, сквер Победы (№ п/п 475), разработанным ИП Ильченко С.А.

**ПРИКАЗЫВАЮ:**

**1. Утвердить прилагаемые:**

1.1 Границы территории объекта культурного наследия регионального значения «Памятный знак в честь советских воинов и партизан - освободителей города Симферополя (танк «Т-34»)), 1944 год, 2002 год, расположенного по адресу: Республика Крым, г. Симферополь, ул. Жуковского, сквер Победы (№ п/п 475) (приложение 1).

1.2 Режимы использования земель в границах территории объекта культурного наследия регионального значения «Памятный знак в честь советских воинов и партизан - освободителей города Симферополя (танк «Т-34»)), 1944 год, 2002 год, расположенного по адресу: Республика Крым, г. Симферополь, ул. Жуковского, сквер Победы (№ п/п 475) (приложение 2).


2. Департаменту государственной охраны культурного наследия Министерства культуры Республики Крым (Ростенко А.О.) обеспечить:

- размещение информации, утвержденной пунктом 1 настоящего приказа, в едином государственном реестре объектов культурного наследия (памятников истории и культуры) народов Российской Федерации;
- размещение информации, утвержденной пунктом 1 настоящего приказа, в федеральной государственной информационной системе территориального планирования;
- направление информации в орган кадастрового учета для внесения сведений в Единый государственный реестр недвижимости;
- размещение настоящего приказа в информационно-телекоммуникационной сети «Интернет» и направление его копии в администрацию г. Симферополя Республики Крым для размещения в информационной системе обеспечения градостроительной деятельности.

3. Настоящий приказ вступает в силу с момента его опубликования на официальном сайте Министерства культуры Республики Крым в государственной информационной системе Республики Крым «Портал Правительства Республики Крым» в информационно-телекоммуникационной сети «Интернет».

4. Контроль за исполнением настоящего приказа возложить на заместителя министра - начальника департамента государственной охраны культурного наследия Министерства культуры Республики Крым Ростенко А.О.

**Министр**



**Т.А. Манежина**

### Границы

территории объекта культурного наследия регионального значения «Памятный знак в честь советских воинов и партизан - освободителей города Симферополя (танк «Т-34»)), 1944 год, 2002 год, расположенного по адресу: Республика Крым, г. Симферополь, ул. Жуковского, сквер Победы (№ п/п 475)

### Текстовое описание границ территории

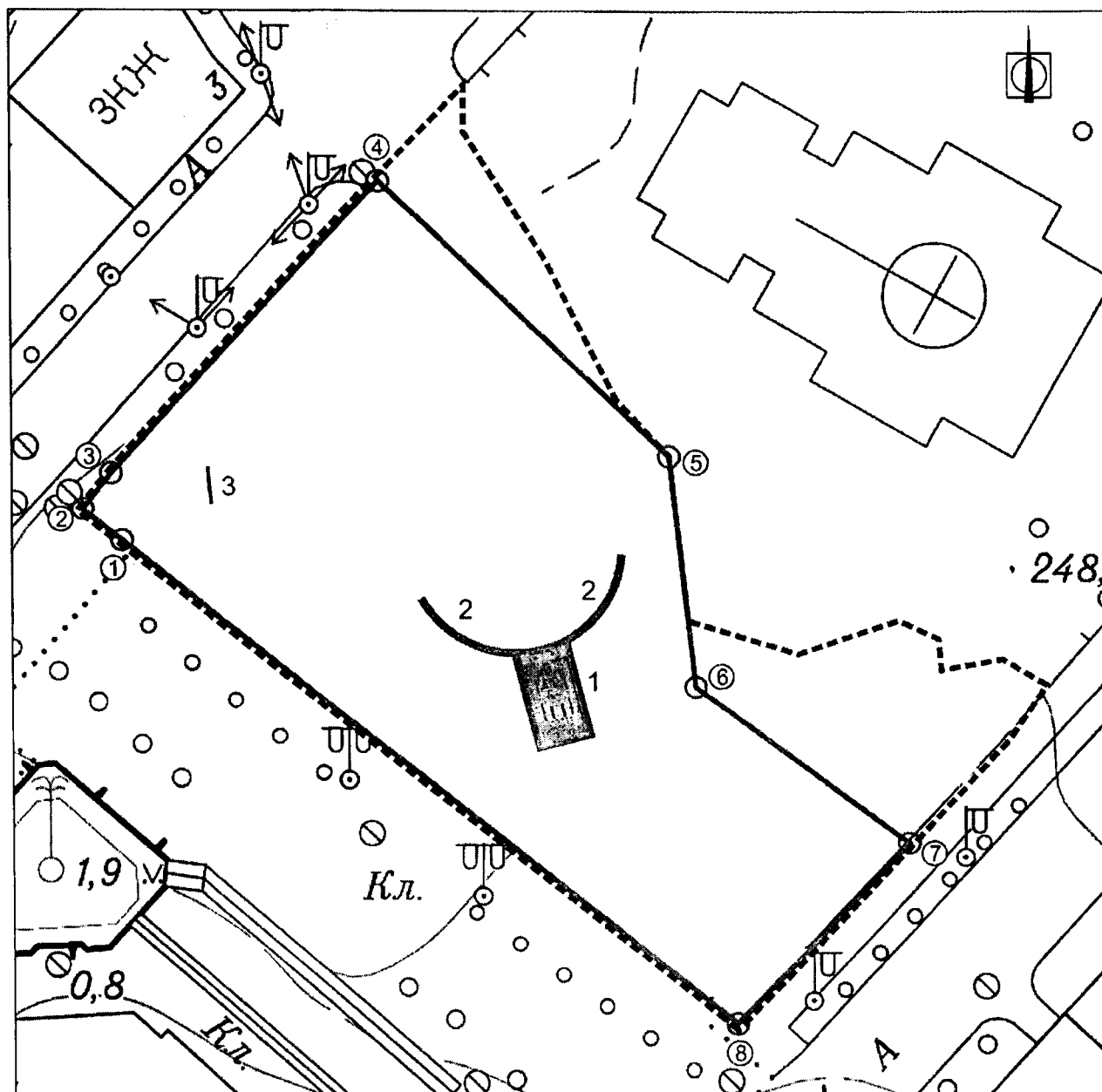
Текстовое описание границ территории объекта культурного наследия регионального значения «Памятный знак в честь советских воинов и партизан - освободителей города Симферополя (танк «Т-34»)), 1944 год, 2002 год, расположенного по адресу: Республика Крым, г. Симферополь, ул. Жуковского, сквер Победы:

- Базовой точкой границы территории объекта культурного наследия является точка 1, находящаяся на юго-западной границе участка. От точки 1 граница территории памятника движется на северо-запад 5,74 метра, до точки 2.
- От точки 2 граница территории поворачивает под углом 90 градусов и движется на северо-восток 2,1 метра до точки 3.
- От точки 3 граница проходит вдоль по парапету на северо-восток 43,36 метров до точки 4.
- От точки 4 граница территории поворачивает под углом 90 градусов и движется вдоль по ограде Александро-Невского собора на юго-восток 44,64 метра до точки 5.
- От точки 5 до точки 6 – 28,27 метров на юго-восток.
- От точки 6 до точки 7 – 28,14 метров на юго-восток.
- От точки 7 граница поворачивает под углом 90 градусов и движется 33,64 метра до точки 8 на юго-запад по улице Серова.
- От точки 8 граница поворачивает под углом 90 градусов и движется вдоль по парапету 85,27 метров на северо-запад до точки 1.

### Перечень координат характерных поворотных точек границ территории

Обозначение границ территории культурного наследия: ТОКН			
Обозначение характерных точек границ	Координаты		Горизонтальное проложение (S), м
	X, м	Y, м	
1	4971520.64	5189403.98	5,74
2	4971524.62	5189399.85	2,1
3	4971526.06	5189401.38	43,36
4	4971558.24	5189430.44	44,64
5	4971529.75	5189464.81	28,27
6	4971501.67	5189468.07	28,14
7	4971488.54	5189492.96	33,64
8	4971465.18	5189468.75	85,27
1	4971520.64	5189403.98	
Площадь	3631 кв м		

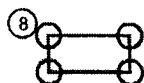
# Схема границ территории



- объект культурного наследия регионального значения  
Памятный знак в честь советских воинов и партизан - освободителей города Симферополя (танк "Т-34")  
Республика Крым, г. Симферополь, ул. Жуковского, сквер Победы
- Центральные элементы объекта:
- 1. Танк Т-34 на постаменте.
- 2. Антаблемент на спаренных колоннах, мемориальные плиты.
- 3. Входная арка.



- Кадастровая граница участка на котором расположен объект культурного наследия регионального значения  
Памятный знак в честь советских воинов и партизан - освободителей города Симферополя (танк "Т-34")  
Республика Крым, г. Симферополь, ул. Жуковского, сквер Победы



- граница территории с поворотными точками объекта культурного наследия регионального значения  
Памятный знак в честь советских воинов и партизан - освободителей города Симферополя (танк "Т-34")  
Республика Крым, г. Симферополь, ул. Жуковского, сквер Победы.

Режимы

использования земель в границах территории объекта культурного наследия регионального значения «Памятный знак в честь советских воинов и партизан - освободителей города Симферополя (танк «Т-34»)), 1944 год, 2002 год, расположенного по адресу: Республика Крым, г. Симферополь, ул. Жуковского, сквер Победы (№ п/п 475)

**В границах территории запрещается:**

- снос объекта культурного наследия и его элементов;
- строительство новых объектов капитального строительства;
- размещение некапитальных сооружений;
- проведение землеустроительных, земляных, строительных, мелиоративных, хозяйственных и иных работ, не связанных с сохранением памятника и его территории;
- хозяйственная деятельность, ведущая к разрушению, искажению внешнего облика объекта культурного наследия, нарушающая его целостность и создающая угрозу его повреждения, разрушения или уничтожения;
- прокладка инженерных коммуникаций надземным или наземным способом;
- прокладка инженерных коммуникаций подземным способом, не связанных с обеспечением функционирования объекта культурного наследия;
- создание разрушающих вибрационных нагрузок динамическим воздействием на грунты в зоне их взаимодействия с объектом культурного наследия;
- засорение территории объекта культурного наследия бытовыми отходами любого вида и форм.

**В границах территории разрешается:**

- проведение работ по сохранению объекта культурного наследия и его территории (реставрация, ремонт, консервация, воссоздание (в случае утраты) в порядке, предусмотренном законодательством Российской Федерации, а также регенерации историко-градостроительной и природной среды объекта культурного наследия по согласованию с уполномоченным органом в области охраны объектов культурного наследия;
- проведение в установленном порядке археологических (полевых) работ;
- хозяйственная деятельность, осуществляемая при проведении работ по сохранению объекта культурного наследия и не создающая угрозы повреждения, разрушения или уничтожения памятника, не нарушающая целостности объекта культурного наследия и его территории по согласованию с уполномоченным органом в области охраны объектов культурного наследия;
- проведение работ по озеленению и благоустройству территории;
- обеспечение доступа к объекту культурного наследия;
- обеспечение мер пожарной безопасности.