



**РЕСПУБЛИКА КРЫМ
МИНИСТЕРСТВО КУЛЬТУРЫ**

ПРИКАЗ

от *24. 02.* 2025 года

№ *129*- ОКН

г. Симферополь

Об утверждении границ объединенной зоны охраны, режимов использования земель и требований к градостроительным регламентам в границах объединенной зоны охраны объектов культурного наследия: федерального значения «Комплекс сооружений дворца», 1910 – 1911 годы: «Большой дворец», 1910 – 1911 годы; «Церковь Воздвижения», 1864 год; «Дворец Фредерикса», 1916 год; «Свитский корпус», конец XIX века; «Парковые сооружения», XIX век (ансамбль), расположенного по адресу: Республика Крым, городской округ Ялта, пгт Ливадия, ул. Батурина, д. 44 А, литеры «А», «Б», «В»; регионального значения: «Дом садовника (архитекторы И.А. Монигетти, А.Г. Венсан)», 1864 год, 1880 год, расположенного по адресу: Республика Крым, городской округ Ялта, пгт Ливадия, ул. Батурина, 32, литер «А»; «Дом свитский», XIX век, расположенного по адресу: Республика Крым, городской округ Ялта, пгт Ливадия, ул. Батурина, 44, литер «Г», лечебный корпус №4; «Малый служебный дом», начало XX века, расположенного по адресу: Республика Крым, городской округ Ялта, пгт Ливадия, ул. Батурина, 44, литер «Ж», спальный корпус № 7; «Прачечная с комнатой для уюта», начало XX века, расположенного по адресу: Республика Крым, городской округ Ялта, пгт Ливадия, ул. Батурина, 44, литер «З», лечебный корпус № 8; «Здание склада», 1862-1864 года, расположенного по адресу: Республика Крым, городской округ Ялта, пгт Ливадия, пер. Батурина, 4; «Контора управляющего имением», конец XIX века, расположенного по адресу: Республика Крым, городской округ Ялта, пгт Ливадия, пер. Батурина, 6, литер «А»; «Памятник Н.Н. Батурину-Замятину», расположенного по адресу: Республика Крым, городской округ Ялта, пгт Ливадия, ул. Батурина

В соответствии со статьей 34 Федерального закона от 25.06.2002 № 73-ФЗ «Об объектах культурного наследия (памятниках истории и культуры) народов

Российской Федерации», пунктом 14 Положения о зонах охраны объектов культурного наследия (памятников истории и культуры) народов Российской Федерации, утвержденного постановлением Правительства Российской Федерации от 12.09.2015 № 972 «Об утверждении Положения о зонах охраны объектов культурного наследия (памятников истории и культуры) народов Российской Федерации и о признании утратившими силу отдельных положений нормативных правовых актов Правительства Российской Федерации», «Проектом границ объединенной зоны охраны объекта культурного наследия федерального значения «Комплекс сооружений дворца: Парковые сооружения, Большой дворец, Дворец Фредерикса, Церковь Воздвижения, Свитский корпус», 1910-1911 годы (Республика Крым, городской округ Ялта, пгт Ливадия, ул. Батурина, д. 44 А) и объектов культурного наследия регионального значения «Дом свитский», XIX век (Республика Крым, городской округ Ялта, пгт Ливадия, ул. Батурина, 44, литер «Г», лечебный корпус №4), «Малый служебный дом», начало XX века (Республика Крым, городской округ Ялта, пгт Ливадия, ул. Батурина, 44, литер «Ж», спальный корпус №7), «Прачечная с комнатой для утюга», начало XX века (Республика Крым, городской округ Ялта, пгт Ливадия, ул. Батурина, 44, литер «З», лечебный корпус №8), «Контора управляющего имением», конец XIX века (Республика Крым, городской округ Ялта, пгт Ливадия, пер. Батурина, 6, литер «А»), «Дом садовника (архитекторы И.А. Монигетти, А.Г. Венсан)», 1864 год, 1880 год (Республика Крым, городской округ Ялта, пгт Ливадия, ул. Батурина, 32, литер «А»), «Здание склада», 1862-1864 года (Республика Крым, городской округ Ялта, пгт Ливадия, пер. Батурина, 4), «Памятник Н.Н. Батурину-Замятину», 1950 год (Республика Крым, городской округ Ялта, пгт Ливадия, ул. Батурина)», разработанным ООО «Научно-Исследовательский Центр Проектирования и Историко-Культурных Экспертиз» («НИЦ ПИИКЭ»),

ПРИКАЗЫВАЮ:

1. Утвердить прилагаемые:

1.1 Границы объединенной зоны охраны объектов культурного наследия: федерального значения «Комплекс сооружений дворца», 1910 – 1911 годы: «Большой дворец», 1910 – 1911 годы; «Церковь Воздвижения», 1864 год; «Дворец Фредерикса», 1916 год; «Свитский корпус», конец XIX века; «Парковые сооружения», XIX век (ансамбль), расположенного по адресу: Республика Крым, городской округ Ялта, пгт Ливадия, ул. Батурина, д. 44 А, литеры «А», «Б», «В»; регионального значения: «Дом садовника (архитекторы И.А. Монигетти, А.Г. Венсан)», 1864 год, 1880 год, расположенного по адресу: Республика Крым, городской округ Ялта, пгт Ливадия, ул. Батурина, 32, литер «А»; «Дом свитский», XIX век, расположенного по адресу: Республика Крым, городской округ Ялта, пгт Ливадия, ул. Батурина, 44, литер «Г», лечебный корпус №4; «Малый служебный дом», начало XX века, расположенного по адресу: Республика Крым, городской округ Ялта, пгт Ливадия, ул. Батурина, 44, литер «Ж», спальный корпус № 7; «Прачечная с комнатой для утюга», начало

XX века, расположенного по адресу: Республика Крым, городской округ Ялта, пгт Ливадия, ул. Батурина, 44, литер «З», лечебный корпус № 8; «Здание склада», 1862-1864 года, расположенного по адресу: Республика Крым, городской округ Ялта, пгт Ливадия, пер. Батурина, 4; «Контора управляющего имением», конец XIX века, расположенного по адресу: Республика Крым, городской округ Ялта, пгт Ливадия, пер. Батурина, 6, литер «А»; «Памятник Н.Н. Батурину-Замятину», расположенного по адресу: Республика Крым, городской округ Ялта, пгт Ливадия, ул. Батурина (№ п/п 991-1, 992, 993, 994, 994-3, 994-4, 996) (приложение 1).

1.2 Режимы использования земель и требования к градостроительным регламентам в границах объединенной зоны охраны объектов культурного наследия: федерального значения «Комплекс сооружений дворца», 1910 – 1911 годы: «Большой дворец», 1910 – 1911 годы; «Церковь Воздвижения», 1864 год; «Дворец Фредерикса», 1916 год; «Свитский корпус», конец XIX века; «Парковые сооружения», XIX век (ансамбль), расположенного по адресу: Республика Крым, городской округ Ялта, пгт Ливадия, ул. Батурина, д. 44 А, литеры «А», «Б», «В»; регионального значения: «Дом садовника (архитекторы И.А. Монигетти, А.Г. Венсан)», 1864 год, 1880 год, расположенного по адресу: Республика Крым, городской округ Ялта, пгт Ливадия, ул. Батурина, 32, литер «А»; «Дом свитский», XIX век, расположенного по адресу: Республика Крым, городской округ Ялта, пгт Ливадия, ул. Батурина, 44, литер «Г», лечебный корпус №4; «Малый служебный дом», начало XX века, расположенного по адресу: Республика Крым, городской округ Ялта, пгт Ливадия, ул. Батурина, 44, литер «Ж», спальный корпус № 7; «Прачечная с комнатой для утюга», начало XX века, расположенного по адресу: Республика Крым, городской округ Ялта, пгт Ливадия, ул. Батурина, 44, литер «З», лечебный корпус № 8; «Здание склада», 1862-1864 года, расположенного по адресу: Республика Крым, городской округ Ялта, пгт Ливадия, пер. Батурина, 4; «Контора управляющего имением», конец XIX века, расположенного по адресу: Республика Крым, городской округ Ялта, пгт Ливадия, пер. Батурина, 6, литер «А»; «Памятник Н.Н. Батурину-Замятину», расположенного по адресу: Республика Крым, городской округ Ялта, пгт Ливадия, ул. Батурина (№ п/п 991-1, 992, 993, 994, 994-3, 994-4, 996) (приложение 2).

1.3. В случае причинения убытков в связи с утверждением требований к градостроительным регламентам в границах объединенной зоны охраны объектов культурного наследия: федерального значения «Комплекс сооружений дворца», 1910 – 1911 годы: «Большой дворец», 1910 – 1911 годы; «Церковь Воздвижения», 1864 год; «Дворец Фредерикса», 1916 год; «Свитский корпус», конец XIX века; «Парковые сооружения», XIX век (ансамбль), расположенного по адресу: Республика Крым, городской округ Ялта, пгт Ливадия, ул. Батурина, д. 44 А, литеры «А», «Б», «В»; регионального значения: «Дом садовника (архитекторы И.А. Монигетти, А.Г. Венсан)», 1864 год, 1880 год, расположенного по адресу: Республика Крым, городской округ Ялта, пгт Ливадия, ул. Батурина, 32, литер «А»; «Дом свитский», XIX век, расположенного по адресу: Республика Крым, городской округ Ялта,

пгт Ливадия, ул. Батурина, 44, литер «Г», лечебный корпус №4; «Малый служебный дом», начало XX века, расположенного по адресу: Республика Крым, городской округ Ялта, пгт Ливадия, ул. Батурина, 44, литер «Ж», спальный корпус № 7; «Прачечная с комнатой для уюта», начало XX века, расположенного по адресу: Республика Крым, городской округ Ялта, пгт Ливадия, ул. Батурина, 44, литер «З», лечебный корпус № 8; «Здание склада», 1862-1864 года, расположенного по адресу: Республика Крым, городской округ Ялта, пгт Ливадия, пер. Батурина, 4; «Контора управляющего имением», конец XIX века, расположенного по адресу: Республика Крым, городской округ Ялта, пгт Ливадия, пер. Батурина, 6, литер «А»; «Памятник Н.Н. Батурина-Замятину», расположенного по адресу: Республика Крым, городской округ Ялта, пгт Ливадия, ул. Батурина (№ п/п 991-1, 992, 993, 994, 994-3, 994-4, 996) в соответствии со ст. 57.1 Земельного кодекса Российской Федерации, возмещает их уполномоченный орган, установленный федеральным законодательством.


2. Департаменту государственной охраны культурного наследия Министерства культуры Республики Крым (Ростенко А.О.) обеспечить:

- размещение информации, утвержденной пунктом 1 настоящего приказа в федеральной государственной информационной системе территориального планирования;
- направление информации в орган кадастрового учета для внесения сведений в Единый государственный реестр недвижимости;
- размещение информации, утвержденной пунктом 1 настоящего приказа, в едином государственном реестре объектов культурного наследия (памятников истории и культуры) народов Российской Федерации;
- размещение настоящего приказа в информационно-телекоммуникационной сети «Интернет» и направление его копии в администрацию г. Ялты Республики Крым для размещения в информационной системе обеспечения градостроительной деятельности.

3. Настоящий приказ вступает в силу с момента его опубликования на официальном сайте Министерства культуры Республики Крым в государственной информационной системе Республики Крым «Портал Правительства Республики Крым» в информационно-телекоммуникационной сети «Интернет».

4. Контроль за исполнением настоящего приказа возложить на заместителя министра - начальника департамента государственной охраны культурного наследия Министерства культуры Республики Крым Ростенко А.О.

Министр



Т.А. Манежина

Границы

объединенной зоны охраны объектов культурного наследия: федерального значения «Комплекс сооружений дворца», 1910 – 1911 годы: «Большой дворец», 1910 – 1911 годы; «Церковь Воздвижения», 1864 год; «Дворец Фредерикса», 1916 год; «Свитский корпус», конец XIX века; «Парковые сооружения», XIX век (ансамбль), расположенного по адресу: Республика Крым, городской округ Ялта, пгт Ливадия, ул. Батурина, д. 44 А, литеры «А», «Б», «В»; регионального значения: «Дом садовника (архитекторы И.А. Монигетти, А.Г. Венсан)», 1864 год, 1880 год, расположенного по адресу: Республика Крым, городской округ Ялта, пгт Ливадия, ул. Батурина, 32, литер «А»; «Дом свитский», XIX век, расположенного по адресу: Республика Крым, городской округ Ялта, пгт Ливадия, ул. Батурина, 44, литер «Г», лечебный корпус №4; «Малый служебный дом», начало XX века, расположенного по адресу: Республика Крым, городской округ Ялта, пгт Ливадия, ул. Батурина, 44, литер «Ж», спальный корпус № 7; «Прачечная с комнатой для уюга», начало XX века, расположенного по адресу: Республика Крым, городской округ Ялта, пгт Ливадия, ул. Батурина, 44, литер «З», лечебный корпус № 8; «Здание склада», 1862-1864 года, расположенного по адресу: Республика Крым, городской округ Ялта, пгт Ливадия, пер. Батурина, 4; «Контора управляющего имением», конец XIX века, расположенного по адресу: Республика Крым, городской округ Ялта, пгт Ливадия, пер. Батурина, 6, литер «А»; «Памятник Н.Н. Батурину-Замятину», расположенного по адресу: Республика Крым, городской округ Ялта, пгт Ливадия, ул. Батурина (№ п/п 991-1, 992, 993, 994, 994-3, 994-4, 996)

Объединенная зона охраны

Текстовое описание границ объединенной зоны охраны ОЗО

Текстовое описание границ ОЗО-1

- 1-2-На юго-восток - 7.15 м;
- 2-3-На северо-восток - 23.14 м;
- 3-4-На северо-восток - 4.70 м;
- 4-5-На северо-восток - 18.83 м;
- 5-6-На северо-восток - 6.23 м;
- 6-7-На юго-восток - 12.49 м;
- 7-8-На юго-восток - 6.48 м;
- 8-9-На юго-восток - 16.33 м;
- 9-10-На юго-восток - 8.87 м;
- 10-11-На юго-восток - 5.33 м;
- 11-12-На юго-восток - 2.19 м;
- 12-13-На юго-запад - 0.09 м;
- 13-14-На юго-запад - 8.11 м;
- 14-15-На северо-запад - 2.14 м;
- 15-16-На юго-запад - 5.46 м;
- 16-17-На юго-запад - 6.22 м;
- 17-18-На юго-запад - 1.04 м;
- 18-19-На юго-запад - 4.22 м;
- 19-20-На юго-запад - 3.31 м;

- 20-21-На юго-восток - 0.61 м;
- 21-22-На юго-восток - 0.16 м;
- 22-23-На юго-запад - 10.83 м;
- 23-24-На юго-запад - 1.28 м;
- 24-25-На юго-восток - 30.56 м;
- 25-26-На северо-восток - 13.01 м;
- 26-27-На юго-восток - 18.43 м;
- 27-28-На юго-запад - 1.08 м;
- 28-29-На юго-запад - 2.64 м;
- 29-30-На юго-восток - 3.50 м;
- 30-31-На юго-запад - 0.64 м;
- 31-32-На юго-запад - 0.38 м;
- 32-33-На северо-запад - 6.03 м;
- 33-34-На северо-запад - 0.66 м;
- 34-35-На юго-запад - 1.26 м;
- 35-36-На юго-запад - 1.66 м;
- 36-37-На юго-запад - 3.23 м;
- 37-38-На юго-запад - 3.49 м;
- 38-39-На юго-запад - 3.48 м;
- 39-40-На юго-запад - 2.12 м;
- 40-41-На юго-запад - 6.83 м;
- 41-42-На юго-запад - 0.20 м;
- 42-43-На юго-запад - 3.07 м;
- 43-44-На юго-запад - 4.49 м;
- 44-45-На юго-запад - 7.08 м;
- 45-46-На юго-запад - 8.11 м;
- 46-47-На юго-запад - 5.85 м;
- 47-48-На юго-запад - 1.57 м;
- 48-49-На юг - 2.36 м;
- 49-50-На юг - 9.46 м;
- 50-51-На юго-восток - 1.58 м;
- 51-52-На юго-запад - 1.02 м;
- 52-53-На юг - 3.19 м;
- 53-54-На северо-запад - 1.96 м;
- 54-55-На юго-запад - 13.74 м;
- 55-56-На юг - 5.77 м;
- 56-57-На юго-восток - 7.38 м;
- 57-58-На юго-восток - 1.37 м;
- 58-59-На юго-восток - 3.44 м;
- 59-60-На юго-восток - 5.98 м;
- 60-61-На юго-восток - 10.19 м;
- 61-62-На юго-запад - 14.57 м;
- 62-63-На юго-запад - 9.40 м;
- 63-64-На юго-запад - 5.74 м;
- 64-65-На юго-запад - 5.23 м;
- 65-66-На юго-запад - 5.91 м;
- 66-67-На северо-запад - 6.96 м;
- 67-68-На северо-восток - 18.06 м;
- 68-69-На северо-запад - 30.44 м;
- 69-70-На северо-запад - 5.53 м;

- 70-71-На северо-восток - 13.85 м;
- 71-72-На юго-восток - 17.02 м;
- 72-73-На юго-восток - 3.56 м;
- 73-74-На юго-восток - 8.09 м;
- 74-75-На юго-запад - 1.95 м;
- 75-76-На юго-восток - 3.71 м;
- 76-77-На юго-восток - 3.55 м;
- 77-78-На северо-восток - 15.50 м;
- 78-79-На северо-восток - 2.90 м;
- 79-80-На северо-восток - 7.22 м;
- 80-81-На северо-восток - 13.76 м;
- 81-82-На северо-восток - 9.23 м;
- 82-83-На северо-восток - 13.87 м;
- 83-84-На северо-восток - 7.31 м;
- 84-85-На северо-запад - 13.52 м;
- 85-86-На северо-запад - 1.72 м;
- 86-87-На юго-запад - 50.18 м;
- 87-88-На юго-запад - 2.07 м;
- 88-89-На северо-запад - 4.05 м;
- 89-90-На северо-восток - 6.92 м;
- 90-91-На северо-запад - 19.83 м;
- 91-92-На северо-восток - 17.47 м;
- 92-93-На северо-запад - 37.19 м;
- 93-94-На северо-запад - 3.36 м;
- 94-95-На северо-запад - 3.72 м;
- 95-96-На северо-запад - 1.23 м;
- 96-97-На юго-восток - 5.13 м;
- 97-98-На северо-восток - 3.70 м;
- 98-99-На юго-восток - 1.97 м;
- 99-100-На северо-восток - 4.70 м;
- 100-101-На северо-восток - 1.54 м;
- 101-102-На юго-восток - 3.83 м;
- 102-103-На юго-восток - 2.83 м;
- 103-104-На юго-восток - 9.29 м;
- 104-105-На юго-восток - 2.44 м;
- 105-106-На северо-восток - 1.06 м;
- 106-107-На северо-восток - 1.52 м;
- 107-108-На северо-запад - 1.09 м;
- 108-109-На северо-запад - 1.86 м;
- 109-110-На северо-запад - 1.67 м;
- 110-111-На северо-запад - 2.50 м;
- 111-112-На северо-восток - 1.41 м;
- 112-113-На юго-восток - 1.81 м;
- 113-114-На юго-восток - 1.58 м;
- 114-115-На юго-восток - 11.01 м;
- 115-116-На северо-восток - 12.27 м;
- 116-117-На юго-восток - 0.76 м;
- 117-118-На северо-восток - 5.62 м;
- 118-119-На северо-запад - 0.77 м;
- 119-120-На северо-восток - 9.90 м;

- 120-121-На северо-запад - 1.74 м;
- 121-122-На северо-восток - 4.32 м;
- 122-123-На северо-восток - 5.54 м;
- 123-124-На северо-восток - 8.06 м;
- 124-125-На северо-восток - 6.20 м;
- 125-126-На северо-запад - 7.83 м;
- 126-127-На юго-запад - 3.20 м;
- 127-128-На северо-запад - 3.48 м;
- 128-129-На юго-запад - 3.32 м;
- 129-130-На северо-запад - 1.31 м;
- 130-131-На северо-запад - 14.04 м;
- 131-132-На северо-запад - 7.29 м;
- 132-133-На северо-запад - 6.02 м;
- 133-134-На юго-запад - 3.22 м;
- 134-135-На юго-запад - 4.53 м;
- 135-136-На северо-запад - 6.13 м;
- 136-137-На северо-запад - 7.31 м;
- 137-138-На северо-запад - 2.58 м;
- 138-139-На северо-запад - 2.87 м;
- 139-140-На северо-восток - 13.10 м;
- 140-141-На северо-запад - 6.30 м;
- 141-142-На северо-восток - 5.39 м;
- 142-1-На северо-восток в исходную точку - 6.15 м.

Внутренний контур №1

- 143-144-На север - 9.00 м;
- 144-145-На юго-восток - 9.00 м;
- 145-146-На юг - 9.00 м;
- 146-143-На запад в исходную точку - 9.00 м.

Текстовое описание границ ОЗО-2

- 147-148-На юго-восток - 5.30 м;
- 148-149-На северо-восток - 2.02 м;
- 149-150-На юго-восток - 1.74 м;
- 150-151-На юго-восток - 1.95 м;
- 151-152-На юго-восток - 5.18 м;
- 152-153-На юго-восток - 4.37 м;
- 153-154-На юго-восток - 4.76 м;
- 154-155-На юго-восток - 20.40 м;
- 155-156-На юго-запад - 2.60 м;
- 156-157-На северо-запад - 5.72 м;
- 157-158-На юго-восток - 4.73 м;
- 158-159-На юго-запад - 4.62 м;
- 159-160-На юго-запад - 6.30 м;
- 160-161-На юго-восток - 2.36 м;
- 161-162-На юго-запад - 0.51 м;
- 162-163-На юго-запад - 1.22 м;
- 163-164-На юго-запад - 4.67 м;
- 164-165-На юго-запад - 0.22 м;

- 165-166-На юго-восток - 2.80 м;
- 166-167-На юго-запад - 1.53 м;
- 167-168-На юго-запад - 7.80 м;
- 168-169-На юго-запад - 3.18 м;
- 169-170-На юго-запад - 4.72 м;
- 170-171-На юго-запад - 1.79 м;
- 171-172-На северо-запад - 4.35 м;
- 172-173-На север - 2.91 м;
- 173-174-На юго-запад - 1.00 м;
- 174-175-На северо-запад - 2.44 м;
- 175-176-На юго-запад - 6.17 м;
- 176-177-На северо-запад - 7.58 м;
- 177-178-На юго-запад - 1.40 м;
- 178-179-На юго-запад - 2.50 м;
- 179-180-На юго-запад - 25.59 м;
- 180-181-На юго-запад - 14.41 м;
- 181-182-На юго-восток - 15.85 м;
- 182-183-На юго-запад - 12.40 м;
- 183-184-На юго-запад - 22.86 м;
- 184-185-На юго-запад - 16.90 м;
- 185-186-На юго-запад - 1.19 м;
- 186-187-На юго-запад - 19.10 м;
- 187-188-На юго-запад - 12.45 м;
- 188-189-На юго-запад - 28.17 м;
- 189-190-На юго-восток - 5.75 м;
- 190-191-На северо-восток - 19.19 м;
- 191-192-На северо-запад - 1.87 м;
- 192-193-На северо-восток - 5.44 м;
- 193-194-На юго-восток - 0.51 м;
- 194-195-На северо-восток - 13.97 м;
- 195-196-На северо-восток - 26.84 м;
- 196-197-На северо-восток - 9.01 м;
- 197-198-На северо-восток - 26.63 м;
- 198-199-На северо-восток - 9.92 м;
- 199-200-На северо-восток - 12.31 м;
- 200-201-На юго-восток - 8.55 м;
- 201-202-На северо-восток - 2.03 м;
- 202-203-На северо-восток - 0.14 м;
- 203-204-На северо-восток - 21.33 м;
- 204-205-На северо-восток - 14.94 м;
- 205-206-На северо-восток - 3.10 м;
- 206-207-На северо-восток - 5.06 м;
- 207-208-На северо-восток - 3.59 м;
- 208-209-На северо-восток - 0.97 м;
- 209-210-На северо-восток - 3.56 м;
- 210-211-На северо-восток - 1.68 м;
- 211-212-На северо-восток - 3.00 м;
- 212-213-На северо-восток - 4.33 м;
- 213-214-На северо-восток - 1.33 м;
- 214-215-На северо-восток - 1.36 м;

- 215-216-На северо-восток - 3.26 м;
- 216-217-На северо-восток - 2.94 м;
- 217-218-На север - 6.04 м;
- 218-219-На северо-запад - 16.50 м;
- 219-220-На северо-восток - 20.61 м;
- 220-221-На юго-запад - 20.60 м;
- 221-222-На северо-запад - 21.92 м;
- 222-223-На юго-запад - 25.19 м;
- 223-147-На юго-запад в исходную точку - 1.66 м.

Текстовое описание границ ОЗО-3

- 224-225-На северо-восток - 22.63 м;
- 225-226-На юго-восток - 3.80 м;
- 226-227-На юго-восток - 5.62 м;
- 227-228-На юго-запад - 8.77 м;
- 228-229-На юго-восток - 2.75 м;
- 229-230-На юго-восток - 2.23 м;
- 230-231-На юго-восток - 2.26 м;
- 231-232-На юго-восток - 2.53 м;
- 232-233-На юго-восток - 2.71 м;
- 233-234-На юго-восток - 2.63 м;
- 234-235-На юго-восток - 2.74 м;
- 235-236-На юго-восток - 4.84 м;
- 236-237-На юго-восток - 2.90 м;
- 237-238-На юго-восток - 2.18 м;
- 238-239-На юго-запад - 1.79 м;
- 239-240-На юго-запад - 1.48 м;
- 240-241-На юго-запад - 1.39 м;
- 241-242-На юго-запад - 1.22 м;
- 242-243-На юго-запад - 1.59 м;
- 243-244-На юго-запад - 1.30 м;
- 244-245-На юго-запад - 1.33 м;
- 245-246-На юго-запад - 1.63 м;
- 246-247-На юго-запад - 6.10 м;
- 247-248-На юго-запад - 1.45 м;
- 248-249-На юго-запад - 1.85 м;
- 249-250-На юго-запад - 7.20 м;
- 250-251-На юго-запад - 20.45 м;
- 251-252-На северо-запад - 1.27 м;
- 252-253-На юго-запад - 1.07 м;
- 253-254-На северо-запад - 4.53 м;
- 254-255-На юго-запад - 5.87 м;
- 255-256-На юго-запад - 2.11 м;
- 256-257-На юго-запад - 2.76 м;
- 257-258-На юго-запад - 3.55 м;
- 258-259-На юго-восток - 6.01 м;
- 259-260-На юго-восток - 5.69 м;
- 260-261-На юго-запад - 46.62 м;
- 261-262-На юго-запад - 1.21 м;

- 262-263-На северо-запад - 0.49 м;
- 263-264-На северо-запад - 26.04 м;
- 264-265-На северо-запад - 0.50 м;
- 265-266-На северо-восток - 9.76 м;
- 266-267-На северо-восток - 0.63 м;
- 267-268-На северо-запад - 1.74 м;
- 268-269-На северо-восток - 2.50 м;
- 269-270-На северо-восток - 79.30 м;
- 270-224-На северо-запад в исходную точку - 32.35 м.

Перечень координат поворотных (характерных) границ объединенной зоны охраны

Ведомость координат характерных поворотных точек ОЗО-1

Система координат СК-63 зона 5		
Обозначение характерных точек границ	Координаты. м	
	X	Y
1	4918235.73	5192169.88
2	4918231.64	5192175.75
3	4918234.54	5192198.71
4	4918236.91	5192202.77
5	4918245.62	5192219.46
6	4918248.65	5192224.90
7	4918236.16	5192224.94
8	4918229.77	5192226.02
9	4918215.25	5192233.49
10	4918208.44	5192239.18
11	4918203.28	5192240.53
12	4918201.38	5192241.62
13	4918201.34	5192241.54
14	4918198.22	5192234.05
15	4918199.23	5192232.16
16	4918195.22	5192228.46
17	4918190.81	5192224.08
18	4918190.21	5192223.23
19	4918188.00	5192219.64
20	4918185.78	5192217.18
21	4918185.25	5192217.48
22	4918185.16	5192217.61
23	4918180.49	5192207.83
24	4918180.04	5192206.63
25	4918152.83	5192220.55
26	4918158.57	5192232.22
27	4918142.18	5192240.64
28	4918141.23	5192240.12
29	4918140.84	5192237.51
30	4918137.34	5192237.63
31	4918137.32	5192236.99
32	4918137.30	5192236.61

33	4918138.72	5192230.75
34	4918138.91	5192230.12
35	4918138.61	5192228.90
36	4918137.84	5192227.43
37	4918134.87	5192226.16
38	4918131.60	5192224.95
39	4918128.24	5192224.06
40	4918126.13	5192223.83
41	4918119.31	5192223.48
42	4918119.11	5192223.47
43	4918116.04	5192223.34
44	4918111.55	5192223.18
45	4918104.48	5192222.86
46	4918096.37	5192222.62
47	4918090.52	5192222.45
48	4918088.95	5192222.35
49	4918086.59	5192222.33
50	4918077.13	5192222.22
51	4918077.11	5192223.80
52	4918076.12	5192223.57
53	4918072.93	5192223.52
54	4918072.96	5192221.56
55	4918059.26	5192220.56
56	4918053.49	5192220.56
57	4918046.12	5192220.85
58	4918044.76	5192220.98
59	4918041.33	5192221.17
60	4918035.37	5192221.64
61	4918025.31	5192223.28
62	4918011.50	5192218.63
63	4918006.92	5192210.42
64	4918005.54	5192204.85
65	4918003.56	5192200.01
66	4918000.40	5192195.01
67	4918007.08	5192193.04
68	4918024.81	5192196.47
69	4918043.42	5192172.38
70	4918048.31	5192169.79
71	4918062.14	5192170.52
72	4918061.64	5192187.53
73	4918061.59	5192191.09
74	4918061.13	5192199.17
75	4918059.19	5192199.01
76	4918058.91	5192202.71
77	4918058.65	5192206.25
78	4918074.11	5192207.32
79	4918076.51	5192208.94
80	4918083.72	5192209.24
81	4918097.47	5192209.77

82	4918106.70	5192209.99
83	4918120.56	5192210.50
84	4918127.86	5192210.80
85	4918128.03	5192197.28
86	4918128.21	5192195.57
87	4918078.06	5192193.89
88	4918077.63	5192191.87
89	4918081.66	5192191.47
90	4918088.58	5192191.69
91	4918089.69	5192171.89
92	4918107.15	5192172.33
93	4918107.90	5192135.15
94	4918111.24	5192134.83
95	4918113.37	5192131.78
96	4918114.19	5192130.86
97	4918114.09	5192135.99
98	4918116.79	5192138.52
99	4918115.38	5192139.89
100	4918118.77	5192143.14
101	4918119.52	5192144.49
102	4918116.84	5192147.23
103	4918114.01	5192147.35
104	4918113.42	5192156.62
105	4918113.13	5192159.04
106	4918113.97	5192159.68
107	4918115.27	5192160.46
108	4918116.36	5192160.36
109	4918118.18	5192159.96
110	4918119.65	5192159.17
111	4918121.63	5192157.65
112	4918122.54	5192158.73
113	4918121.16	5192159.90
114	4918119.88	5192160.82
115	4918111.19	5192167.58
116	4918119.13	5192176.94
117	4918118.53	5192177.41
118	4918122.20	5192181.66
119	4918122.78	5192181.16
120	4918129.28	5192188.63
121	4918130.58	5192187.47
122	4918133.37	5192190.77
123	4918138.27	5192193.36
124	4918146.22	5192194.67
125	4918152.41	5192195.03
126	4918160.24	5192194.86
127	4918159.63	5192191.72
128	4918163.00	5192190.87
129	4918162.36	5192187.61
130	4918163.66	5192187.46

131	4918177.62	5192185.99
132	4918184.90	5192185.68
133	4918189.95	5192182.40
134	4918189.71	5192179.19
135	4918189.34	5192174.68
136	4918195.23	5192172.97
137	4918201.72	5192169.60
138	4918203.85	5192168.14
139	4918205.86	5192166.09
140	4918218.35	5192170.04
141	4918224.35	5192168.13
142	4918229.72	5192168.57
1	4918235.73	5192169.88
Внутренний контур №1		
143	4918039.86	5192183.62
144	4918048.86	5192183.62
145	4918048.86	5192192.62
146	4918039.86	5192192.62
143	4918039.86	5192183.62

Ведомость координат характерных поворотных точек ОЗО-2

Система координат СК-63 зона 5		
Обозначение характерных точек границ	Координаты, м	
	X	Y
147	4917993.11	5192169.85
148	4917989.27	5192173.51
149	4917990.24	5192175.28
150	4917990.24	5192177.02
151	4917989.57	5192178.85
152	4917986.96	5192183.32
153	4917983.37	5192185.82
154	4917978.80	5192187.16
155	4917960.06	5192195.21
156	4917959.03	5192192.82
157	4917964.28	5192190.55
158	4917959.56	5192190.81
159	4917955.18	5192189.34
160	4917950.07	5192185.65
161	4917947.91	5192186.59
162	4917947.66	5192186.15
163	4917946.79	5192185.30
164	4917944.97	5192181.00
165	4917944.89	5192180.80
166	4917942.55	5192182.34
167	4917941.09	5192181.88
168	4917934.89	5192177.14
169	4917932.57	5192174.97
170	4917930.37	5192170.79

171	4917929.25	5192169.40
172	4917933.25	5192167.69
173	4917936.16	5192167.67
174	4917936.03	5192166.68
175	4917937.52	5192164.75
176	4917932.40	5192161.31
177	4917936.79	5192155.13
178	4917935.59	5192154.40
179	4917933.67	5192152.80
180	4917908.88	5192146.45
181	4917897.53	5192137.57
182	4917885.06	5192147.35
183	4917872.87	5192145.08
184	4917850.04	5192143.91
185	4917833.22	5192142.24
186	4917832.03	5192142.15
187	4917813.35	5192138.18
188	4917800.95	5192137.06
189	4917772.80	5192136.13
190	4917772.62	5192141.88
191	4917791.58	5192144.85
192	4917792.94	5192143.56
193	4917798.29	5192144.52
194	4917798.22	5192145.03
195	4917811.96	5192147.54
196	4917838.17	5192153.33
197	4917846.59	5192156.54
198	4917871.04	5192167.08
199	4917880.15	5192171.01
200	4917891.60	5192175.53
201	4917890.44	5192184.00
202	4917892.41	5192184.51
203	4917892.54	5192184.55
204	4917913.69	5192187.33
205	4917928.55	5192188.85
206	4917931.45	5192189.94
207	4917935.82	5192192.49
208	4917937.89	5192195.42
209	4917938.85	5192195.55
210	4917941.31	5192198.13
211	4917942.54	5192199.27
212	4917944.98	5192201.02
213	4917948.68	5192203.27
214	4917949.89	5192203.83
215	4917951.19	5192204.24
216	4917954.36	5192204.99
217	4917957.30	5192205.15
218	4917963.34	5192205.05
219	4917979.51	5192201.75

220	4917989.25	5192219.91
221	4917979.54	5192201.74
222	4918000.40	5192195.01
223	4917994.65	5192170.48
147	4917993.11	5192169.85

Ведомость координат характерных поворотных точек ОЗО-3

Система координат СК-63 зона 5		
Обозначение характерных точек границ	Координаты, м	
	X	Y
224	4917516.88	5192113.48
225	4917532.48	5192129.87
226	4917529.68	5192132.44
227	4917525.53	5192136.23
228	4917517.75	5192132.19
229	4917516.91	5192134.81
230	4917515.89	5192136.79
231	4917514.54	5192138.60
232	4917512.97	5192140.58
233	4917510.90	5192142.33
234	4917508.71	5192143.78
235	4917506.33	5192145.14
236	4917502.12	5192147.52
237	4917499.50	5192148.77
238	4917497.51	5192149.67
239	4917495.72	5192149.62
240	4917494.26	5192149.41
241	4917492.92	5192149.04
242	4917491.86	5192148.43
243	4917490.43	5192147.73
244	4917489.41	5192146.92
245	4917488.62	5192145.85
246	4917487.97	5192144.36
247	4917487.91	5192138.26
248	4917486.46	5192138.14
249	4917484.67	5192137.68
250	4917478.21	5192134.49
251	4917459.52	5192126.20
252	4917460.26	5192125.17
253	4917459.82	5192124.20
254	4917460.86	5192119.79
255	4917460.68	5192113.92
256	4917459.09	5192112.53
257	4917456.83	5192110.94
258	4917453.33	5192110.33
259	4917449.88	5192115.25
260	4917447.71	5192120.51
261	4917405.84	5192100.01

262	4917404.85	5192099.32
263	4917405.08	5192098.89
264	4917417.92	5192076.23
265	4917418.17	5192075.80
266	4917424.84	5192082.93
267	4917425.39	5192083.23
268	4917427.13	5192083.11
269	4917429.59	5192083.57
270	4917491.33	5192133.33
224	4917516.88	5192113.48

Объединённая зона регулирования застройки и хозяйственной деятельности ОЗРЗ

Текстовое описание границы объединённой зоны регулирования застройки и хозяйственной деятельности ОЗРЗ-1

Текстовое описание границ ОЗРЗ-1-1

- 1-2-На северо-восток - 3.14 м;
- 2-3-На северо-восток - 17.85 м;
- 3-4-На юго-запад - 12.90 м;
- 4-5-На юго-запад - 35.53 м;
- 5-6-На юго-запад - 3.20 м;
- 6-7-На юго-запад - 4.01 м;
- 7-8-На юго-запад - 23.98 м;
- 8-9-На юго-запад - 25.53 м;
- 9-10-На юго-восток - 3.58 м;
- 10-11-На юго-запад - 41.54 м;
- 11-12-На юго-запад - 14.73 м;
- 12-13-На юго-запад - 18.56 м;
- 13-14-На юго-восток - 19.88 м;
- 14-15-На юго-восток - 12.56 м;
- 15-16-На юго-восток - 32.94 м;
- 16-17-На юго-восток - 14.33 м;
- 17-18-На юго-восток - 7.51 м;
- 18-19-На юго-восток - 6.14 м;
- 19-20-На юго-запад - 34.24 м;
- 20-21-На юго-запад - 5.54 м;
- 21-22-На юго-запад - 15.38 м;
- 22-23-На юго-запад - 4.67 м;
- 23-24-На юго-запад - 15.28 м;
- 24-25-На юго-запад - 42.10 м;
- 25-26-На юго-запад - 13.45 м;
- 26-27-На юго-восток - 3.21 м;
- 27-28-На юго-запад - 6.13 м;
- 28-29-На юго-запад - 4.86 м;
- 29-30-На юго-запад - 2.70 м;
- 30-31-На юго-запад - 3.98 м;

- 31-32-На северо-запад - 13.17 м;
- 32-33-На юго-запад - 27.52 м;
- 33-34-На юго-запад - 51.96 м;
- 34-35-На юго-запад - 2.18 м;
- 35-36-На северо-запад - 3.97 м;
- 36-37-На юго-запад - 0.61 м;
- 37-38-На юго-запад - 9.30 м;
- 38-39-На юго-запад - 9.60 м;
- 39-40-На юго-запад - 8.64 м;
- 40-41-На юго-запад - 1.92 м;
- 41-42-На северо-запад - 2.96 м;
- 42-43-На юго-запад - 0.62 м;
- 43-44-На юго-восток - 11.76 м;
- 44-45-На юго-запад - 4.48 м;
- 45-46-На юго-восток - 12.03 м;
- 46-47-На юго-восток - 34.50 м;
- 47-48-На юго-восток - 6.94 м;
- 48-49-На юго-восток - 24.01 м;
- 49-50-На юго-восток - 9.28 м;
- 50-51-На юго-восток - 40.16 м;
- 51-52-На юго-восток - 37.54 м;
- 52-53-На юго-восток - 17.07 м;
- 53-54-На юго-восток - 14.95 м;
- 54-55-На юго-восток - 12.86 м;
- 55-56-На юго-восток - 26.77 м;
- 56-57-На юго-восток - 6.00 м;
- 57-58-На юго-восток - 7.01 м;
- 58-59-На юго-восток - 3.37 м;
- 59-60-На юго-восток - 10.25 м;
- 60-61-На юго-восток - 5.50 м;
- 61-62-На юго-восток - 13.00 м;
- 62-63-На юго-восток - 14.29 м;
- 63-64-На юго-запад - 14.18 м;
- 64-65-На юго-запад - 7.89 м;
- 65-66-На юго-запад - 26.64 м;
- 66-67-На юго-запад - 14.78 м;
- 67-68-На юго-запад - 34.79 м;
- 68-69-На юго-запад - 3.31 м;
- 69-70-На юго-запад - 8.68 м;
- 70-71-На юго-запад - 46.23 м;
- 71-72-На юго-запад - 17.87 м;
- 72-73-На юго-запад - 11.70 м;
- 73-74-На юго-запад - 15.11 м;
- 74-75-На юго-запад - 16.01 м;
- 75-76-На юго-запад - 21.86 м;
- 76-77-На юго-запад - 3.65 м;
- 77-78-На юго-запад - 6.42 м;
- 78-79-На юго-запад - 10.22 м;
- 79-80-На юго-запад - 4.58 м;
- 80-81-На юго-запад - 1.50 м;

- 81-82-На юго-запад - 18.22 м;
- 82-83-На юго-восток - 9.62 м;
- 83-84-На северо-запад - 2.85 м;
- 84-85-На юго-запад - 10.71 м;
- 85-86-На юго-запад - 15.31 м;
- 86-87-На юго-запад - 51.23 м;
- 87-88-На юго-запад - 25.08 м;
- 88-89-На юго-восток - 4.41 м;
- 89-90-На юго-запад - 45.81 м;
- 90-91-На юго-запад - 29.34 м;
- 91-92-На северо-запад - 27.99 м;
- 92-93-На северо-восток - 4.16 м;
- 93-94-На северо-восток - 13.26 м;
- 94-95-На северо-восток - 53.37 м;
- 95-96-На северо-восток - 5.50 м;
- 96-97-На северо-восток - 4.57 м;
- 97-98-На северо-восток - 2.60 м;
- 98-99-На северо-восток - 4.34 м;
- 99-100-На северо-восток - 35.10 м;
- 100-101-На северо-восток - 8.10 м;
- 101-102-На юго-восток - 1.37 м;
- 102-103-На юго-восток - 2.63 м;
- 103-104-На северо-восток - 1.87 м;
- 104-105-На северо-восток - 0.16 м;
- 105-106-На северо-восток - 1.54 м;
- 106-107-На северо-восток - 6.93 м;
- 107-108-На северо-восток - 7.16 м;
- 108-109-На северо-восток - 12.59 м;
- 109-110-На северо-восток - 9.65 м;
- 110-111-На северо-запад - 9.42 м;
- 111-112-На северо-восток - 1.06 м;
- 112-113-На юго-восток - 1.69 м;
- 113-114-На северо-восток - 17.22 м;
- 114-115-На северо-восток - 1.24 м;
- 115-116-На северо-запад - 5.06 м;
- 116-117-На северо-восток - 7.45 м;
- 117-118-На северо-восток - 1.87 м;
- 118-119-На юго-восток - 2.00 м;
- 119-120-На северо-восток - 11.77 м;
- 120-121-На северо-восток - 7.38 м;
- 121-122-На юго-восток - 2.51 м;
- 122-123-На северо-восток - 14.30 м;
- 123-124-На северо-восток - 11.56 м;
- 124-125-На северо-восток - 7.64 м;
- 125-126-На северо-запад - 1.63 м;
- 126-127-На северо-восток - 6.55 м;
- 127-128-На северо-восток - 15.64 м;
- 128-129-На северо-запад - 0.85 м;
- 129-130-На северо-восток - 13.45 м;
- 130-131-На северо-восток - 1.19 м;

- 131-132-На северо-восток - 6.93 м;
- 132-133-На северо-запад - 1.41 м;
- 133-134-На северо-восток - 19.67 м;
- 134-135-На северо-восток - 11.06 м;
- 135-136-На северо-запад - 8.22 м;
- 136-137-На северо-восток - 11.27 м;
- 137-138-На северо-восток - 18.73 м;
- 138-139-На северо-восток - 14.06 м;
- 139-140-На северо-восток - 31.89 м;
- 140-141-На северо-восток - 5.24 м;
- 141-142-На северо-восток - 15.07 м;
- 142-143-На северо-восток - 42.37 м;
- 143-144-На северо-восток - 3.90 м;
- 144-145-На северо-запад - 5.95 м;
- 145-146-На северо-восток - 3.17 м;
- 146-147-На северо-запад - 3.86 м;
- 147-148-На северо-запад - 1.74 м;
- 148-149-На северо-запад - 5.12 м;
- 149-150-На северо-запад - 16.51 м;
- 150-151-На северо-восток - 1.63 м;
- 151-152-На северо-запад - 30.24 м;
- 152-153-На северо-запад - 29.55 м;
- 153-154-На северо-запад - 13.48 м;
- 154-155-На северо-запад - 12.24 м;
- 155-156-На северо-запад - 12.01 м;
- 156-157-На северо-запад - 78.81 м;
- 157-158-На северо-запад - 37.14 м;
- 158-159-На северо-запад - 85.59 м;
- 159-160-На северо-восток - 29.74 м;
- 160-161-На северо-восток - 1.91 м;
- 161-162-На северо-восток - 31.42 м;
- 162-163-На северо-восток - 4.00 м;
- 163-164-На северо-запад - 5.32 м;
- 164-165-На северо-восток - 6.55 м;
- 165-166-На северо-восток - 3.88 м;
- 166-167-На северо-восток - 19.24 м;
- 167-168-На северо-восток - 19.06 м;
- 168-169-На северо-восток - 6.49 м;
- 169-170-На северо-восток - 9.49 м;
- 170-171-На северо-восток - 9.34 м;
- 171-172-На северо-восток - 1.58 м;
- 172-173-На северо-восток - 9.03 м;
- 173-174-На северо-восток - 96.20 м;
- 174-175-На северо-запад - 32.78 м;
- 175-176-На северо-восток - 23.29 м;
- 176-177-На северо-восток - 25.40 м;
- 177-178-На северо-восток - 70.28 м;
- 178-179-На северо-восток - 33.25 м;
- 179-180-На северо-восток - 45.93 м;
- 180-181-На северо-запад - 2.62 м;

- 181-1-На северо-восток в исходную точку - 5.91 м.

Текстовое описание границ ОЗРЗ-1-2

- 182-183-На юго-восток - 10.52 м;
- 183-184-На северо-восток - 11.08 м;
- 184-185-На северо-восток - 8.29 м;
- 185-186-На северо-запад - 12.11 м;
- 186-187-На северо-восток - 23.75 м;
- 187-188-На северо-восток - 7.17 м;
- 188-189-На северо-восток - 20.74 м;
- 189-190-На северо-восток - 29.17 м;
- 190-191-На северо-восток - 9.59 м;
- 191-192-На юго-восток - 5.69 м;
- 192-193-На юго-восток - 5.66 м;
- 193-194-На юго-восток - 16.49 м;
- 194-195-На юго-восток - 17.45 м;
- 195-196-На юго-восток - 5.06 м;
- 196-197-На юго-восток - 6.30 м;
- 197-198-На юго-восток - 5.56 м;
- 198-199-На юго-запад - 174.20 м;
- 199-200-На юго-запад - 122.23 м;
- 200-201-На юго-запад - 121.62 м;
- 201-202-На юго-запад - 303.3 м;
- 202-203-На юго-запад - 233.43 м;
- 203-204-На юго-запад - 271.25 м;
- 204-205-На юго-запад - 245.43 м;
- 205-206-На юго-запад - 281.74 м;
- 206-207-На северо-запад - 116.91 м;
- 207-208-На северо-восток - 12.67 м;
- 208-209-На юго-восток - 7.10 м;
- 209-210-На северо-восток - 3.03 м;
- 210-211-На северо-восток - 24.31 м;
- 211-212-На северо-восток - 5.01 м;
- 212-213-На северо-восток - 2.61 м;
- 213-214-На северо-восток - 48.02 м;
- 214-215-На северо-восток - 24.57 м;
- 215-216-На северо-восток - 50.32 м;
- 216-217-На северо-восток - 36.90 м;
- 217-218-На северо-восток - 17.51 м;
- 218-219-На северо-восток - 7.88 м;
- 219-220-На северо-восток - 19.50 м;
- 220-221-На северо-восток - 6.21 м;
- 221-222-На северо-восток - 25.05 м;
- 222-223-На северо-восток - 30.14 м;
- 223-224-На северо-восток - 11.05 м;
- 224-225-На северо-восток - 33.12 м;
- 225-226-На северо-восток - 26.25 м;
- 226-227-На северо-восток - 4.31 м;
- 227-228-На северо-восток - 55.90 м;

- 228-229-На северо-запад - 2.77 м;
- 229-230-На северо-восток - 1.59 м;
- 230-231-На северо-восток - 1.27 м;
- 231-232-На северо-восток - 25.88 м;
- 232-233-На северо-восток - 0.53 м;
- 233-234-На северо-восток - 16.21 м;
- 234-235-На северо-восток - 17.99 м;
- 235-236-На северо-восток - 32.29 м;
- 236-237-На северо-восток - 11.04 м;
- 237-238-На северо-восток - 8.31 м;
- 238-239-На северо-восток - 30.25 м;
- 239-240-На северо-запад - 5.05 м;
- 240-241-На северо-восток - 11.23 м;
- 241-242-На северо-восток - 12.64 м;
- 242-243-На северо-восток - 5.32 м;
- 243-244-На северо-восток - 14.01 м;
- 244-245-На северо-запад - 9.61 м;
- 245-246-На юго-восток - 0.50 м;
- 246-247-На северо-восток - 2.04 м;
- 247-248-На северо-запад - 42.30 м;
- 248-249-На север - 7.46 м;
- 249-250-На северо-запад - 3.60 м;
- 250-251-На северо-восток - 2.70 м;
- 251-252-На северо-восток - 92.55 м;
- 252-253-На северо-запад - 15.17 м;
- 253-254-На северо-восток - 12.80 м;
- 254-255-На запад - 4.14 м;
- 255-256-На северо-запад - 19.28 м;
- 256-257-На северо-запад - 32.50 м;
- 257-258-На юго-запад - 96.38 м;
- 258-259-На юго-восток - 27.35 м;
- 259-260-На юго-восток - 0.84 м;
- 260-261-На юго-восток - 11.05 м;
- 261-262-На юго-восток - 11.42 м;
- 262-263-На юго-восток - 12.63 м;
- 263-264-На юго-восток - 0.59 м;
- 264-265-На юго-восток - 1.00 м;
- 265-266-На юго-восток - 1.00 м;
- 266-267-На юго-восток - 1.00 м;
- 267-268-На юго-восток - 1.00 м;
- 268-269-На юго-восток - 1.00 м;
- 269-270-На юго-запад - 1.00 м;
- 270-271-На юго-запад - 1.00 м;
- 271-272-На юго-запад - 1.30 м;
- 272-273-На юго-запад - 0.25 м;
- 273-274-На северо-запад - 1.53 м;
- 274-275-На северо-запад - 24.98 м;
- 275-276-На северо-запад - 18.43 м;
- 276-277-На северо-запад - 11.55 м;
- 277-278-На северо-запад - 14.42 м;

- 278-279-На северо-запад - 9.35 м;
- 279-280-На северо-запад - 11.51 м;
- 280-281-На северо-запад - 6.53 м;
- 281-282-На северо-запад - 0.21 м;
- 282-283-На северо-запад - 1.92 м;
- 283-284-На северо-восток - 9.64 м;
- 284-285-На северо-восток - 25.82 м;
- 285-286-На северо-восток - 15.03 м;
- 286-287-На северо-восток - 18.62 м;
- 287-288-На северо-восток - 35.49 м;
- 288-289-На северо-восток - 26.96 м;
- 289-290-На северо-восток - 30.59 м;
- 290-291-На северо-восток - 4.07 м;
- 291-292-На юго-восток - 8.89 м;
- 292-293-На юго-восток - 3.38 м;
- 293-294-На юго-восток - 25.64 м;
- 294-295-На северо-восток - 44.25 м;
- 295-296-На юго-запад - 6.77 м;
- 296-297-На север - 14.70 м;
- 297-298-На север - 36.03 м;
- 298-299-На северо-восток - 12.53 м;
- 299-300-На юго-восток - 12.28 м;
- 300-301-На юго-восток - 4.59 м;
- 301-302-На юго-восток - 5.70 м;
- 302-303-На юго-восток - 2.57 м;
- 303-304-На юго-восток - 0.45 м;
- 304-305-На юго-восток - 2.53 м;
- 305-306-На юго-восток - 14.52 м;
- 306-307-На юго-восток - 7.81 м;
- 307-308-На северо-восток - 48.42 м;
- 308-309-На северо-восток - 47.28 м;
- 309-310-На северо-восток - 77.39 м;
- 310-311-На северо-восток - 20.95 м;
- 311-312-На северо-запад - 6.30 м;
- 312-313-На юго-запад - 4.61 м;
- 313-314-На северо-запад - 8.74 м;
- 314-315-На северо-запад - 11.78 м;
- 315-316-На северо-запад - 5.75 м;
- 316-317-На северо-восток - 25.91 м;
- 317-318-На северо-восток - 58.18 м;
- 318-319-На северо-восток - 3.48 м;
- 319-320-На северо-восток - 23.85 м;
- 320-321-На северо-восток - 23.43 м;
- 321-322-На северо-восток - 18.19 м;
- 322-323-На северо-восток - 20.68 м;
- 323-324-На северо-восток - 14.26 м;
- 324-325-На северо-восток - 1.76 м;
- 325-326-На северо-запад - 3.00 м;
- 326-327-На северо-запад - 1.94 м;
- 327-328-На северо-запад - 30.90 м;

- 328-329-На северо-запад - 13.35 м;
- 329-330-На северо-восток - 1.88 м;
- 330-331-На северо-запад - 14.99 м;
- 331-332-На северо-запад - 12.71 м;
- 332-333-На северо-запад - 7.40 м;
- 333-334-На северо-восток - 6.50 м;
- 334-335-На северо-восток - 4.61 м;
- 335-336-На северо-запад - 8.43 м;
- 336-337-На северо-восток - 7.22 м;
- 337-338-На северо-восток - 4.84 м;
- 338-339-На юго-восток - 3.86 м;
- 339-340-На юго-восток - 8.61 м;
- 340-341-На юго-восток - 6.09 м;
- 341-342-На юго-восток - 10.35 м;
- 342-343-На юго-восток - 11.26 м;
- 343-344-На юго-восток - 33.09 м;
- 344-345-На северо-восток - 33.65 м;
- 345-346-На северо-восток - 11.98 м;
- 346-347-На северо-восток - 28.30 м;
- 347-348-На северо-восток - 55.29 м;
- 348-349-На северо-запад - 5.89 м;
- 349-350-На северо-восток - 38.77 м;
- 350-351-На северо-восток - 9.87 м;
- 351-352-На северо-восток - 47.82 м;
- 352-353-На северо-восток - 45.58 м;
- 353-182-На северо-восток в исходную точку - 29.36 м.

Ведомость координат характерных поворотных точек границ объединённой зоны регулирования застройки и хозяйственной деятельности ОЗРЗ-1

Ведомость координат характерных поворотных точек границ ОЗРЗ-1-1

Обозначение характерных точек границ	Система координат СК-63 зона 5	
	Координаты. м	
	X	Y
1	4918235.20	5192089.63
2	4918236.90	5192092.27
3	4918240.99	5192109.65
4	4918228.19	5192108.07
5	4918192.86	5192104.33
6	4918191.27	5192101.55
7	4918187.85	5192099.45
8	4918164.51	5192093.93
9	4918140.33	5192085.75
10	4918139.00	5192089.07
11	4918100.68	5192073.04
12	4918087.01	5192067.55
13	4918068.48	5192066.55
14	4918049.33	5192071.88

15	4918036.92	5192073.84
16	4918005.94	5192085.02
17	4917991.96	5192088.17
18	4917984.54	5192089.30
19	4917978.42	5192089.76
20	4917945.75	5192079.50
21	4917940.52	5192077.68
22	4917925.50	5192074.39
23	4917921.83	5192071.50
24	4917909.85	5192062.02
25	4917877.69	5192034.85
26	4917867.00	5192026.69
27	4917866.69	5192029.88
28	4917863.35	5192024.74
29	4917859.95	5192021.27
30	4917858.68	5192018.89
31	4917856.83	5192015.36
32	4917865.83	5192005.74
33	4917844.40	5191988.47
34	4917798.67	5191963.79
35	4917796.75	5191962.75
36	4917797.23	5191958.81
37	4917796.70	5191958.51
38	4917788.57	5191953.99
39	4917779.35	5191951.32
40	4917770.75	5191950.47
41	4917768.84	5191950.28
42	4917769.00	5191947.32
43	4917768.52	5191946.92
44	4917756.76	5191947.07
45	4917754.19	5191943.40
46	4917742.16	5191943.45
47	4917708.07	5191948.74
48	4917701.17	5191949.51
49	4917678.19	5191956.45
50	4917669.61	5191959.99
51	4917633.07	5191976.65
52	4917599.54	5191993.54
53	4917583.68	5191999.85
54	4917569.05	5192002.92
55	4917556.30	5192004.56
56	4917529.55	5192005.52
57	4917523.56	5192005.94
58	4917516.56	5192006.23
59	4917513.23	5192006.75
60	4917503.01	5192007.55
61	4917497.52	5192007.94
62	4917484.60	5192009.38
63	4917470.34	5192010.32

64	4917456.22	5192008.97
65	4917448.33	5192008.78
66	4917423.09	5192000.26
67	4917410.06	5191993.28
68	4917382.91	5191971.52
69	4917380.45	5191969.30
70	4917373.00	5191964.84
71	4917331.45	5191944.58
72	4917316.83	5191934.30
73	4917307.88	5191926.77
74	4917297.42	5191915.87
75	4917289.11	5191902.18
76	4917280.31	5191882.17
77	4917279.00	5191878.76
78	4917276.19	5191872.99
79	4917271.28	5191864.03
80	4917268.88	5191860.13
81	4917267.48	5191859.60
82	4917254.20	5191847.12
83	4917246.47	5191852.84
84	4917246.53	5191849.99
85	4917242.63	5191840.02
86	4917232.07	5191828.93
87	4917187.90	5191802.97
88	4917164.87	5191793.05
89	4917160.52	5191793.80
90	4917116.76	5191780.26
91	4917092.82	5191763.29
92	4917098.29	5191735.84
93	4917099.15	5191739.91
94	4917110.54	5191746.69
95	4917160.38	5191765.79
96	4917165.26	5191768.32
97	4917169.68	5191769.50
98	4917172.21	5191770.09
99	4917176.50	5191770.74
100	4917209.60	5191782.43
101	4917215.20	5191788.28
102	4917214.51	5191789.46
103	4917213.79	5191791.99
104	4917213.93	5191793.85
105	4917213.97	5191794.00
106	4917215.00	5191795.15
107	4917220.88	5191798.82
108	4917226.87	5191802.74
109	4917237.14	5191810.02
110	4917244.50	5191816.26
111	4917251.26	5191809.70
112	4917252.04	5191810.42

113	4917250.82	5191811.59
114	4917264.04	5191822.63
115	4917265.27	5191822.75
116	4917269.57	5191820.08
117	4917275.45	5191824.65
118	4917275.66	5191826.51
119	4917273.94	5191827.53
120	4917279.50	5191837.90
121	4917283.34	5191844.20
122	4917283.29	5191846.71
123	4917290.59	5191859.01
124	4917296.09	5191869.18
125	4917298.95	5191876.26
126	4917300.52	5191875.81
127	4917301.27	5191882.32
128	4917307.02	5191896.86
129	4917307.80	5191896.53
130	4917312.40	5191909.17
131	4917313.47	5191909.68
132	4917317.09	5191915.59
133	4917318.37	5191915.01
134	4917334.43	5191926.36
135	4917344.99	5191929.64
136	4917353.20	5191929.15
137	4917364.13	5191931.89
138	4917381.68	5191938.43
139	4917391.79	5191948.20
140	4917412.87	5191972.13
141	4917416.34	5191976.06
142	4917429.32	5191983.72
143	4917470.82	5191992.25
144	4917472.60	5191995.72
145	4917478.42	5191994.48
146	4917479.11	5191997.57
147	4917482.87	5191996.69
148	4917484.40	5191995.87
149	4917489.51	5191995.62
150	4917505.96	5191994.25
151	4917506.34	5191995.83
152	4917536.45	5191993.02
153	4917565.97	5191991.60
154	4917579.29	5191989.56
155	4917591.28	5191987.12
156	4917601.62	5191981.02
157	4917672.38	5191946.32
158	4917707.84	5191935.26
159	4917793.41	5191933.41
160	4917819.09	5191948.42
161	4917820.74	5191949.39

162	4917846.21	5191967.78
163	4917849.33	5191970.28
164	4917853.72	5191967.27
165	4917859.27	5191970.74
166	4917861.76	5191973.71
167	4917878.53	5191983.14
168	4917892.36	5191996.26
169	4917892.59	5192002.75
170	4917899.90	5192008.80
171	4917905.61	5192016.19
172	4917906.55	5192017.46
173	4917913.82	5192022.81
174	4918005.29	5192052.59
175	4918036.40	5192042.27
176	4918059.47	5192045.46
177	4918084.64	5192048.87
178	4918149.42	5192076.12
179	4918181.65	5192084.30
180	4918227.18	5192090.35
181	4918229.34	5192088.87
1	4918235.20	5192089.63

Ведомость координат характерных поворотных точек границ ОЗРЗ-1-2

Система координат СК-63 зона 5		
Обозначение характерных точек границ	Координаты. м	
	X	Y
182	4918179.99	5192836.59
183	4918175.68	5192846.19
184	4918186.08	5192850.02
185	4918186.34	5192858.31
186	4918198.41	5192857.37
187	4918213.59	5192875.64
188	4918220.68	5192876.74
189	4918229.56	5192895.48
190	4918244.33	5192920.63
191	4918250.76	5192927.74
192	4918245.66	5192930.27
193	4918241.13	5192933.66
194	4918226.61	5192941.47
195	4918210.84	5192948.95
196	4918206.27	5192951.12
197	4918200.58	5192953.82
198	4918195.56	5192956.21
199	4918034.08	5192890.88
200	4917922.89	5192840.11
201	4917810.18	5192794.42
202	4917513.33	5192732.16

203	4917285.37	5192681.90
204	4917018.09	5192635.69
205	4916808.03	5192508.77
206	4916587.20	5192333.80
207	4916642.45	5192230.77
208	4916652.01	5192239.08
209	4916648.58	5192245.30
210	4916650.68	5192247.48
211	4916668.36	5192264.17
212	4916671.21	5192268.29
213	4916672.75	5192270.40
214	4916706.45	5192304.61
215	4916725.03	5192320.68
216	4916765.19	5192351.00
217	4916789.48	5192378.78
218	4916802.73	5192390.23
219	4916810.03	5192393.21
220	4916829.01	5192397.68
221	4916835.20	5192398.15
222	4916857.62	5192409.33
223	4916885.37	5192421.09
224	4916895.55	5192425.40
225	4916926.62	5192436.87
226	4916950.64	5192447.46
227	4916952.63	5192451.28
228	4917004.40	5192472.37
229	4917007.13	5192471.92
230	4917007.21	5192473.51
231	4917008.39	5192473.99
232	4917011.64	5192499.67
233	4917011.84	5192500.16
234	4917023.55	5192511.37
235	4917037.29	5192522.98
236	4917062.96	5192542.56
237	4917070.89	5192550.24
238	4917077.65	5192555.07
239	4917105.02	5192567.95
240	4917108.47	5192564.26
241	4917116.14	5192572.46
242	4917128.05	5192576.69
243	4917131.96	5192580.30
244	4917145.40	5192584.25
245	4917154.97	5192583.35
246	4917154.97	5192583.85
247	4917156.99	5192584.11
248	4917198.65	5192576.79
249	4917206.11	5192576.86
250	4917209.36	5192575.31
251	4917212.06	5192575.42

252	4917303.29	5192590.98
253	4917305.80	5192576.02
254	4917318.44	5192578.03
255	4917318.44	5192573.89
256	4917326.93	5192556.58
257	4917351.07	5192534.82
258	4917282.13	5192467.47
259	4917255.77	5192474.77
260	4917255.09	5192475.26
261	4917247.11	5192482.90
262	4917240.62	5192492.30
263	4917234.99	5192503.61
264	4917234.69	5192504.12
265	4917234.06	5192504.90
266	4917233.29	5192505.54
267	4917232.41	5192506.01
268	4917231.45	5192506.29
269	4917230.45	5192506.38
270	4917229.46	5192506.27
271	4917228.51	5192505.96
272	4917227.32	5192505.44
273	4917227.10	5192505.32
274	4917227.54	5192503.85
275	4917235.83	5192480.29
276	4917247.73	5192466.22
277	4917255.32	5192457.52
278	4917264.80	5192446.65
279	4917271.83	5192440.49
280	4917279.79	5192432.17
281	4917284.90	5192428.11
282	4917285.05	5192427.97
283	4917286.53	5192426.75
284	4917294.31	5192432.44
285	4917318.31	5192441.97
286	4917329.77	5192451.69
287	4917341.11	5192466.46
288	4917367.43	5192490.27
289	4917385.50	5192510.28
290	4917390.08	5192540.53
291	4917392.18	5192544.02
292	4917386.27	5192550.66
293	4917382.93	5192551.17
294	4917375.56	5192575.73
295	4917419.43	5192581.52
296	4917419.06	5192574.76
297	4917433.76	5192574.94
298	4917469.79	5192575.40
299	4917480.73	5192581.51
300	4917480.38	5192593.79

301	4917478.89	5192598.13
302	4917477.00	5192603.51
303	4917475.36	5192605.49
304	4917475.05	5192605.81
305	4917474.48	5192608.27
306	4917472.02	5192622.58
307	4917471.42	5192630.37
308	4917519.32	5192637.43
309	4917566.06	5192644.55
310	4917642.36	5192657.47
311	4917662.94	5192661.41
312	4917663.25	5192655.12
313	4917658.67	5192654.61
314	4917660.03	5192645.98
315	4917663.21	5192634.64
316	4917668.89	5192633.72
317	4917694.79	5192634.36
318	4917751.41	5192647.75
319	4917754.89	5192647.90
320	4917778.17	5192653.09
321	4917801.22	5192657.29
322	4917819.24	5192659.75
323	4917839.75	5192662.38
324	4917853.74	5192665.15
325	4917853.77	5192666.91
326	4917856.72	5192666.38
327	4917858.49	5192665.58
328	4917880.85	5192644.26
329	4917891.36	5192636.03
330	4917893.22	5192636.31
331	4917904.24	5192626.15
332	4917913.51	5192617.45
333	4917920.37	5192614.68
334	4917926.86	5192614.98
335	4917931.45	5192615.45
336	4917939.88	5192615.23
337	4917946.62	5192617.82
338	4917947.14	5192622.63
339	4917946.15	5192626.36
340	4917941.34	5192633.50
341	4917937.32	5192638.07
342	4917930.11	5192645.50
343	4917921.91	5192653.21
344	4917919.69	5192686.23
345	4917944.69	5192708.76
346	4917953.71	5192716.64
347	4917980.41	5192726.01
348	4918029.82	5192750.82
349	4918035.68	5192750.21

350	4918071.04	5192766.10
351	4918073.93	5192775.54
352	4918117.25	5192795.79
353	4918156.45	5192819.05
182	4918179.99	5192836.59

Текстовое описание границы объединённой зоны регулирования застройки и хозяйственной деятельности ОЗРЗ-2

Текстовое описание границ ОЗРЗ-2-1

- 1-2-На северо-восток - 0.09 м;
- 2-3-На юго-восток - 17.05 м;
- 3-4-На юго-восток - 9.31 м;
- 4-5-На юго-восток - 9.03 м;
- 5-6-На юго-восток - 1.66 м;
- 6-7-На юго-запад - 1.51 м;
- 7-8-На юго-запад - 6.92 м;
- 8-9-На юг - 1.15 м;
- 9-10-На юго-запад - 15.09 м;
- 10-11-На северо-запад - 4.78 м;
- 11-12-На северо-запад - 1.21 м;
- 12-13-На северо-запад - 4.01 м;
- 13-14-На северо-запад - 7.58 м;
- 14-15-На северо-восток - 3.94 м;
- 15-16-На северо-запад - 5.21 м;
- 16-17-На северо-запад - 1.22 м;
- 17-18-На юго-запад - 6.69 м;
- 18-19-На северо-запад - 3.64 м;
- 19-20-На северо-запад - 0.88 м;
- 20-21-На северо-запад - 1.92 м;
- 21-22-На северо-запад - 0.16 м;
- 22-23-На северо-запад - 0.61 м;
- 23-24-На северо-восток - 3.31 м;
- 24-25-На северо-восток - 4.22 м;
- 25-26-На северо-восток - 1.04 м;
- 26-27-На северо-восток - 6.22 м;
- 27-28-На северо-восток - 5.46 м;
- 28-29-На юго-восток - 2.14 м;
- 29-1-На северо-восток в исходную точку - 8.11 м.

Текстовое описание границ ОЗРЗ-2-2

- 30-31-На юго-восток - 16.57 м;
- 31-32-На юго-восток - 0.22 м;
- 32-33-На юго-восток - 1.14 м;
- 33-34-На юго-запад - 0.95 м;
- 34-35-На юго-восток - 7.96 м;
- 35-36-На юго-восток - 0.19 м;

- 36-37-На юго-восток - 6.36 м;
- 37-38-На юго-восток - 8.06 м;
- 38-39-На юго-восток - 16.98 м;
- 39-40-На юго-восток - 18.93 м;
- 40-41-На юго-восток - 34.20 м;
- 41-42-На юго-восток - 29.33 м;
- 42-43-На юго-восток - 20.19 м;
- 43-44-На юго-запад - 16.98 м;
- 44-45-На юго-запад - 11.44 м;
- 45-46-На юго-запад - 4.75 м;
- 46-47-На юго-восток - 6.70 м;
- 47-48-На юго-восток - 10.40 м;
- 48-49-На юго-запад - 16.48 м;
- 49-50-На юго-восток - 9.30 м;
- 50-51-На юго-восток - 1.69 м;
- 51-52-На юго-восток - 6.26 м;
- 52-53-На юго-восток - 25.72 м;
- 53-54-На юго-запад - 13.64 м;
- 54-55-На юго-запад - 48.28 м;
- 55-56-На юго-запад - 11.50 м;
- 56-57-На юго-запад - 8.69 м;
- 57-58-На юго-запад - 11.08 м;
- 58-59-На юго-запад - 24.26 м;
- 59-60-На юго-восток - 4.35 м;
- 60-61-На юго-запад - 1.31 м;
- 61-62-На юго-восток - 6.68 м;
- 62-63-На юго-запад - 9.85 м;
- 63-64-На юго-запад - 10.20 м;
- 64-65-На юго-запад - 5.83 м;
- 65-66-На юго-запад - 5.00 м;
- 66-67-На северо-запад - 7.52 м;
- 67-68-На северо-запад - 0.88 м;
- 68-69-На юго-запад - 1.39 м;
- 69-70-На северо-запад - 4.76 м;
- 70-71-На северо-запад - 17.85 м;
- 71-72-На северо-запад - 46.80 м;
- 72-73-На северо-запад - 5.62 м;
- 73-74-На северо-запад - 2.81 м;
- 74-75-На северо-запад - 0.98 м;
- 75-76-На северо-восток - 2.90 м;
- 76-77-На северо-восток - 5.39 м;
- 77-78-На северо-восток - 4.78 м;
- 78-79-На северо-восток - 13.46 м;
- 79-80-На северо-запад - 4.72 м;
- 80-81-На северо-запад - 1.47 м;
- 81-82-На северо-запад - 1.71 м;
- 82-83-На северо-запад - 3.43 м;
- 83-84-На юго-запад - 3.13 м;
- 84-85-На юго-запад - 4.80 м;
- 85-86-На юго-запад - 4.58 м;

- 86-87-На юго-запад - 22.14 м;
- 87-88-На северо-запад - 5.57 м;
- 88-89-На северо-восток - 0.14 м;
- 89-90-На северо-восток - 21.33 м;
- 90-91-На северо-восток - 14.94 м;
- 91-92-На северо-восток - 3.10 м;
- 92-93-На северо-восток - 5.06 м;
- 93-94-На северо-восток - 3.59 м;
- 94-95-На северо-восток - 0.97 м;
- 95-96-На северо-восток - 3.56 м;
- 96-97-На северо-восток - 1.68 м;
- 97-98-На северо-восток - 3.00 м;
- 98-99-На северо-восток - 4.33 м;
- 99-100-На северо-восток - 1.33 м;
- 100-101-На северо-восток - 1.36 м;
- 101-102-На северо-восток - 3.26 м;
- 102-103-На северо-восток - 2.94 м;
- 103-104-На север - 6.04 м;
- 104-105-На юго-восток - 3.65 м;
- 105-106-На северо-восток - 2.64 м;
- 106-107-На юго-восток - 7.55 м;
- 107-108-На юго-восток - 16.59 м;
- 108-109-На северо-восток - 1.53 м;
- 109-110-На юго-запад - 5.32 м;
- 110-111-На юго-восток - 5.51 м;
- 111-112-На северо-восток - 7.47 м;
- 112-113-На юго-восток - 1.84 м;
- 113-114-На северо-восток - 5.61 м;
- 114-115-На северо-восток - 6.59 м;
- 115-116-На северо-восток - 4.35 м;
- 116-117-На север - 9.21 м;
- 117-118-На северо-запад - 31.88 м;
- 118-119-На северо-запад - 20.06 м;
- 119-120-На северо-восток - 9.40 м;
- 120-121-На северо-восток - 14.57 м;
- 121-122-На северо-запад - 10.19 м;
- 122-123-На северо-запад - 5.98 м;
- 123-124-На северо-запад - 3.44 м;
- 124-125-На северо-запад - 1.37 м;
- 125-126-На северо-запад - 7.38 м;
- 126-127-На север - 5.77 м;
- 127-128-На северо-восток - 13.74 м;
- 128-129-На юго-восток - 1.96 м;
- 129-130-На север - 3.19 м;
- 130-131-На северо-восток - 1.02 м;
- 131-132-На северо-запад - 1.58 м;
- 132-133-На север - 9.46 м;
- 133-134-На север - 2.36 м;
- 134-135-На северо-восток - 1.57 м;
- 135-136-На северо-восток - 5.85 м;

- 136-137-На северо-восток - 8.11 м;
- 137-138-На северо-восток - 7.08 м;
- 138-139-На северо-восток - 4.49 м;
- 139-140-На северо-восток - 3.07 м;
- 140-141-На северо-восток - 0.20 м;
- 141-142-На северо-восток - 6.83 м;
- 142-143-На северо-восток - 2.12 м;
- 143-144-На северо-восток - 3.48 м;
- 144-145-На северо-восток - 3.49 м;
- 145-146-На северо-восток - 3.23 м;
- 146-147-На северо-восток - 1.66 м;
- 147-148-На северо-восток - 1.26 м;
- 148-149-На юго-восток - 0.66 м;
- 149-150-На юго-восток - 6.03 м;
- 150-151-На северо-восток - 0.38 м;
- 151-152-На северо-восток - 0.64 м;
- 152-30-На северо-восток в исходную точку - 10.12 м.

Текстовое описание границ ОЗРЗ-2-3

- 153-154-На юго-восток - 19.68 м;
- 154-155-На юго-запад - 6.15 м;
- 155-156-На юго-запад - 5.39 м;
- 156-157-На юго-восток - 6.30 м;
- 157-158-На юго-запад - 13.10 м;
- 158-159-На юго-восток - 2.87 м;
- 159-160-На юго-восток - 2.58 м;
- 160-161-На юго-восток - 7.31 м;
- 161-162-На юго-восток - 6.13 м;
- 162-163-На северо-восток - 4.53 м;
- 163-164-На северо-восток - 3.22 м;
- 164-165-На юго-восток - 6.02 м;
- 165-166-На юго-восток - 7.29 м;
- 166-167-На юго-восток - 14.04 м;
- 167-168-На юго-восток - 1.31 м;
- 168-169-На северо-восток - 3.32 м;
- 169-170-На юго-восток - 3.48 м;
- 170-171-На северо-восток - 3.20 м;
- 171-172-На юго-восток - 7.83 м;
- 172-173-На юго-запад - 6.20 м;
- 173-174-На юго-запад - 8.06 м;
- 174-175-На юго-запад - 5.54 м;
- 175-176-На юго-запад - 4.32 м;
- 176-177-На юго-восток - 1.74 м;
- 177-178-На юго-запад - 9.90 м;
- 178-179-На юго-восток - 0.77 м;
- 179-180-На юго-запад - 5.62 м;
- 180-181-На северо-запад - 0.76 м;
- 181-182-На юго-запад - 12.27 м;
- 182-183-На северо-запад - 11.01 м;

- 183-184-На северо-запад - 1.58 м;
- 184-185-На северо-запад - 1.81 м;
- 185-186-На юго-запад - 1.41 м;
- 186-187-На юго-восток - 2.50 м;
- 187-188-На юго-восток - 1.67 м;
- 188-189-На юго-восток - 1.86 м;
- 189-190-На юго-восток - 1.09 м;
- 190-191-На юго-запад - 1.52 м;
- 191-192-На юго-запад - 1.06 м;
- 192-193-На северо-запад - 2.44 м;
- 193-194-На северо-запад - 9.29 м;
- 194-195-На северо-запад - 2.83 м;
- 195-196-На северо-запад - 3.83 м;
- 196-197-На юго-запад - 1.54 м;
- 197-198-На юго-запад - 4.70 м;
- 198-199-На северо-запад - 1.97 м;
- 199-200-На юго-запад - 3.70 м;
- 200-201-На северо-запад - 5.13 м;
- 201-202-На юго-восток - 1.23 м;
- 202-203-На юго-восток - 3.72 м;
- 203-204-На юго-восток - 3.36 м;
- 204-205-На юго-запад - 19.75 м;
- 205-206-На юго-запад - 14.22 м;
- 206-207-На юго-восток - 6.39 м;
- 207-208-На юго-запад - 10.20 м;
- 208-209-На северо-запад - 1.40 м;
- 209-210-На юго-запад - 19.67 м;
- 210-211-На северо-запад - 0.91 м;
- 211-212-На северо-запад - 2.73 м;
- 212-213-На юг - 9.74 м;
- 213-214-На юго-запад - 0.61 м;
- 214-215-На юго-запад - 15.73 м;
- 215-216-На юго-восток - 1.51 м;
- 216-217-На юго-восток - 11.27 м;
- 217-218-На юго-восток - 7.35 м;
- 218-219-На юго-восток - 4.35 м;
- 219-220-На юго-восток - 9.66 м;
- 220-221-На юго-восток - 2.11 м;
- 221-222-На юго-восток - 3.35 м;
- 222-223-На юго-восток - 1.12 м;
- 223-224-На юго-восток - 9.97 м;
- 224-225-На юго-восток - 1.47 м;
- 225-226-На юго-запад - 1.66 м;
- 226-227-На юго-восток - 5.30 м;
- 227-228-На северо-восток - 2.02 м;
- 228-229-На юго-восток - 1.74 м;
- 229-230-На юго-восток - 1.95 м;
- 230-231-На юго-восток - 5.18 м;
- 231-232-На юго-восток - 4.37 м;
- 232-233-На юго-восток - 4.76 м;

- 233-234-На юго-восток - 20.40 м;
- 234-235-На юго-запад - 2.60 м;
- 235-236-На северо-запад - 5.72 м;
- 236-237-На юго-восток - 4.73 м;
- 237-238-На юго-запад - 4.62 м;
- 238-239-На юго-запад - 6.30 м;
- 239-240-На юго-восток - 2.36 м;
- 240-241-На юго-запад - 0.51 м;
- 241-242-На юго-запад - 1.22 м;
- 242-243-На юго-запад - 4.67 м;
- 243-244-На юго-запад - 0.22 м;
- 244-245-На юго-восток - 2.80 м;
- 245-246-На юго-запад - 1.53 м;
- 246-247-На юго-запад - 7.80 м;
- 247-248-На юго-запад - 3.18 м;
- 248-249-На юго-запад - 4.72 м;
- 249-250-На юго-запад - 1.79 м;
- 250-251-На северо-запад - 4.35 м;
- 251-252-На север - 2.91 м;
- 252-253-На юго-запад - 1.00 м;
- 253-254-На северо-запад - 2.44 м;
- 254-255-На юго-запад - 6.17 м;
- 255-256-На северо-запад - 7.58 м;
- 256-257-На юго-запад - 1.40 м;
- 257-258-На юго-запад - 2.50 м;
- 258-259-На юго-запад - 25.59 м;
- 259-260-На юго-запад - 14.41 м;
- 260-261-На юго-восток - 15.85 м;
- 261-262-На юго-запад - 12.40 м;
- 262-263-На северо-запад - 25.15 м;
- 263-264-На юго-запад - 10.72 м;
- 264-265-На юго-восток - 5.17 м;
- 265-266-На юго-запад - 12.63 м;
- 266-267-На юго-восток - 19.93 м;
- 267-268-На юго-запад - 16.90 м;
- 268-269-На юго-запад - 1.19 м;
- 269-270-На юго-запад - 19.10 м;
- 270-271-На северо-запад - 12.27 м;
- 271-272-На юго-запад - 12.45 м;
- 272-273-На юго-восток - 12.25 м;
- 273-274-На юго-запад - 28.17 м;
- 274-275-На северо-запад - 26.76 м;
- 275-276-На северо-восток - 20.99 м;
- 276-277-На северо-запад - 2.58 м;
- 277-278-На северо-запад - 17.36 м;
- 278-279-На юго-запад - 9.43 м;
- 279-280-На юго-запад - 30.20 м;
- 280-281-На северо-запад - 3.84 м;
- 281-282-На северо-запад - 3.18 м;
- 282-283-На юго-запад - 32.31 м;

- 283-284-На юго-запад - 1.89 м;
- 284-285-На северо-запад - 40.37 м;
- 285-286-На северо-запад - 2.22 м;
- 286-287-На северо-запад - 2.34 м;
- 287-288-На северо-восток - 8.58 м;
- 288-289-На юго-восток - 3.53 м;
- 289-290-На северо-восток - 11.32 м;
- 290-291-На северо-восток - 12.75 м;
- 291-292-На юго-запад - 7.92 м;
- 292-293-На северо-запад - 1.38 м;
- 293-294-На северо-восток - 4.78 м;
- 294-295-На северо-запад - 3.11 м;
- 295-296-На юго-запад - 6.67 м;
- 296-297-На юго-запад - 16.41 м;
- 297-298-На северо-запад - 51.50 м;
- 298-299-На северо-восток - 1.92 м;
- 299-300-На северо-восток - 8.64 м;
- 300-301-На северо-восток - 9.60 м;
- 301-302-На северо-восток - 9.30 м;
- 302-303-На северо-восток - 0.61 м;
- 303-304-На юго-восток - 3.97 м;
- 304-305-На северо-восток - 2.18 м;
- 305-306-На северо-восток - 51.96 м;
- 306-307-На северо-восток - 27.52 м;
- 307-308-На юго-восток - 13.17 м;
- 308-309-На северо-восток - 3.98 м;
- 309-310-На северо-восток - 2.70 м;
- 310-311-На северо-восток - 4.86 м;
- 311-312-На северо-восток - 6.13 м;
- 312-313-На северо-запад - 3.21 м;
- 313-314-На северо-восток - 13.45 м;
- 314-315-На северо-восток - 42.10 м;
- 315-316-На северо-восток - 15.28 м;
- 316-317-На северо-восток - 4.67 м;
- 317-318-На северо-восток - 15.38 м;
- 318-319-На северо-восток - 5.54 м;
- 319-320-На северо-восток - 34.24 м;
- 320-321-На северо-запад - 6.14 м;
- 321-322-На северо-запад - 7.51 м;
- 322-323-На северо-запад - 14.33 м;
- 323-324-На северо-запад - 32.94 м;
- 324-325-На северо-запад - 12.56 м;
- 325-326-На северо-запад - 19.88 м;
- 326-327-На северо-восток - 18.56 м;
- 327-328-На северо-восток - 14.73 м;
- 328-329-На северо-восток - 41.54 м;
- 329-330-На северо-запад - 3.58 м;
- 330-331-На северо-восток - 25.53 м;
- 331-332-На северо-восток - 23.98 м;
- 332-333-На северо-восток - 4.01 м;

- 333-334-На северо-восток - 3.20 м;
- 334-335-На северо-восток - 35.53 м;
- 335-336-На северо-восток - 12.90 м;
- 336-337-На юго-восток - 2.29 м;
- 337-338-На северо-восток - 9.57 м;
- 338-339-На северо-восток - 3.73 м;
- 339-340-На северо-восток - 3.27 м;
- 340-153-На северо-восток в исходную точку - 36.00 м.

Текстовое описание границ ОЗРЗ-2-4

- 341-342-На юго-восток - 15.82 м;
- 342-343-На северо-восток - 0.31 м;
- 343-344-На северо-восток - 10.56 м;
- 344-345-На северо-восток - 1.60 м;
- 345-346-На северо-восток - 0.87 м;
- 346-347-На юго-восток - 2.90 м;
- 347-348-На юго-восток - 5.02 м;
- 348-349-На юго-восток - 5.17 м;
- 349-350-На юго-восток - 32.64 м;
- 350-351-На юго-запад - 0.03 м;
- 351-352-На северо-восток - 0.49 м;
- 352-353-На северо-восток - 2.47 м;
- 353-354-На северо-восток - 0.14 м;
- 354-355-На юго-восток - 0.27 м;
- 355-356-На северо-восток - 17.60 м;
- 356-357-На северо-восток - 12.27 м;
- 357-358-На северо-запад - 13.99 м;
- 358-359-На северо-запад - 9.87 м;
- 359-360-На север - 11.89 м;
- 360-361-На северо-восток - 23.37 м;
- 361-362-На северо-восток - 13.84 м;
- 362-363-На юго-восток - 22.24 м;
- 363-364-На северо-восток - 4.24 м;
- 364-365-На северо-запад - 7.97 м;
- 365-366-На северо-запад - 5.08 м;
- 366-367-На северо-восток - 14.26 м;
- 367-368-На северо-восток - 3.35 м;
- 368-369-На северо-восток - 10.65 м;
- 369-370-На северо-восток - 18.67 м;
- 370-371-На северо-восток - 6.80 м;
- 371-372-На юго-восток - 15.51 м;
- 372-373-На юго-запад - 5.38 м;
- 373-374-На юго-запад - 4.89 м;
- 374-375-На юго-восток - 6.05 м;
- 375-376-На юго-запад - 10.42 м;
- 376-377-На юго-восток - 8.00 м;
- 377-378-На юго-восток - 4.06 м;
- 378-379-На северо-восток - 22.61 м;
- 379-380-На северо-восток - 13.57 м;

- 380-381-На северо-запад - 30.22 м;
- 381-382-На юго-запад - 39.53 м;
- 382-383-На северо-восток - 34.26 м;
- 383-384-На юго-восток - 29.56 м;
- 384-385-На юго-восток - 41.00 м;
- 385-386-На юго-восток - 29.77 м;
- 386-387-На юго-восток - 6.02 м;
- 387-388-На юго-восток - 5.04 м;
- 388-389-На юго-восток - 8.03 м;
- 389-390-На юго-запад - 9.77 м;
- 390-391-На юго-запад - 12.07 м;
- 391-392-На юго-запад - 7.51 м;
- 392-393-На юго-запад - 20.52 м;
- 393-394-На юго-запад - 30.38 м;
- 394-395-На северо-восток - 14.89 м;
- 395-396-На северо-восток - 34.79 м;
- 396-397-На северо-восток - 20.05 м;
- 397-398-На юго-восток - 31.25 м;
- 398-399-На юго-восток - 16.69 м;
- 399-400-На северо-восток - 10.14 м;
- 400-401-На юго-восток - 2.44 м;
- 401-402-На северо-восток - 16.01 м;
- 402-403-На северо-восток - 13.00 м;
- 403-404-На северо-восток - 4.31 м;
- 404-405-На северо-восток - 1.34 м;
- 405-406-На юго-восток - 1.53 м;
- 406-407-На юго-восток - 1.54 м;
- 407-408-На юго-восток - 14.19 м;
- 408-409-На северо-восток - 8.01 м;
- 409-410-На юго-восток - 14.64 м;
- 410-411-На юго-восток - 11.20 м;
- 411-412-На юго-восток - 32.78 м;
- 412-413-На юго-запад - 96.20 м;
- 413-414-На юго-запад - 9.03 м;
- 414-415-На юго-запад - 1.58 м;
- 415-416-На юго-запад - 9.34 м;
- 416-417-На юго-запад - 9.49 м;
- 417-418-На юго-запад - 6.49 м;
- 418-419-На юго-запад - 19.06 м;
- 419-420-На юго-запад - 19.24 м;
- 420-421-На юго-запад - 3.88 м;
- 421-422-На юго-запад - 6.55 м;
- 422-423-На юго-восток - 5.32 м;
- 423-424-На юго-запад - 4.00 м;
- 424-425-На юго-запад - 31.42 м;
- 425-426-На юго-запад - 1.91 м;
- 426-427-На юго-запад - 29.74 м;
- 427-428-На северо-запад - 26.24 м;
- 428-429-На юго-запад - 55.48 м;
- 429-430-На северо-запад - 45.47 м;

- 430-431-На юго-запад - 10.06 м;
- 431-432-На юго-восток - 1.14 м;
- 432-433-На северо-запад - 0.57 м;
- 433-434-На юго-восток - 9.58 м;
- 434-435-На юго-восток - 9.95 м;
- 435-436-На юго-восток - 10.29 м;
- 436-437-На юго-восток - 10.44 м;
- 437-438-На юго-восток - 10.76 м;
- 438-439-На юго-восток - 10.83 м;
- 439-440-На юго-запад - 8.06 м;
- 440-441-На юго-запад - 0.17 м;
- 441-442-На северо-запад - 10.86 м;
- 442-443-На северо-запад - 7.34 м;
- 443-444-На северо-запад - 30.77 м;
- 444-445-На северо-запад - 0.97 м;
- 445-446-На северо-запад - 15.30 м;
- 446-447-На северо-запад - 4.58 м;
- 447-448-На северо-запад - 2.43 м;
- 448-449-На северо-восток - 32.11 м;
- 449-450-На северо-восток - 6.38 м;
- 450-451-На северо-восток - 5.08 м;
- 451-452-На юго-восток - 3.67 м;
- 452-453-На северо-восток - 10.81 м;
- 453-454-На северо-восток - 13.23 м;
- 454-455-На северо-восток - 1.06 м;
- 455-456-На северо-восток - 8.63 м;
- 456-457-На юго-восток - 3.71 м;
- 457-458-На юго-восток - 3.80 м;
- 458-459-На юго-запад - 9.80 м;
- 459-460-На юго-запад - 0.76 м;
- 460-461-На юго-восток - 5.90 м;
- 461-462-На северо-восток - 1.58 м;
- 462-463-На северо-восток - 15.66 м;
- 463-464-На северо-запад - 6.37 м;
- 464-465-На северо-запад - 12.19 м;
- 465-466-На северо-запад - 23.26 м;
- 466-467-На юго-запад - 4.91 м;
- 467-468-На юго-запад - 3.84 м;
- 468-469-На юго-запад - 18.74 м;
- 469-470-На юго-запад - 16.10 м;
- 470-471-На юго-запад - 15.51 м;
- 471-472-На юго-запад - 23.42 м;
- 472-473-На юго-запад - 5.21 м;
- 473-474-На юго-запад - 18.29 м;
- 474-475-На юго-запад - 3.98 м;
- 475-476-На юго-запад - 10.32 м;
- 476-477-На юго-запад - 15.10 м;
- 477-478-На юго-запад - 71.17 м;
- 478-479-На северо-запад - 1.43 м;
- 479-480-На северо-запад - 12.44 м;

- 480-481-На северо-запад - 0.91 м;
- 481-482-На северо-восток - 37.36 м;
- 482-483-На северо-восток - 27.00 м;
- 483-484-На северо-восток - 7.83 м;
- 484-485-На северо-восток - 13.96 м;
- 485-486-На северо-запад - 2.73 м;
- 486-487-На северо-восток - 7.23 м;
- 487-488-На северо-восток - 1.61 м;
- 488-489-На северо-восток - 9.88 м;
- 489-490-На северо-запад - 10.59 м;
- 490-491-На север - 10.08 м;
- 491-492-На северо-восток - 21.01 м;
- 492-493-На северо-восток - 17.34 м;
- 493-494-На северо-запад - 27.53 м;
- 494-495-На северо-запад - 0.34 м;
- 495-496-На северо-запад - 24.36 м;
- 496-497-На северо-запад - 3.82 м;
- 497-498-На северо-запад - 22.36 м;
- 498-499-На северо-запад - 0.68 м;
- 499-500-На северо-запад - 20.49 м;
- 500-501-На северо-запад - 4.17 м;
- 501-502-На северо-запад - 1.30 м;
- 502-503-На северо-запад - 9.02 м;
- 503-504-На северо-запад - 15.69 м;
- 504-505-На северо-запад - 0.57 м;
- 505-506-На северо-запад - 9.98 м;
- 506-507-На северо-восток - 1.61 м;
- 507-508-На северо-запад - 1.10 м;
- 508-509-На северо-запад - 37.82 м;
- 509-510-На северо-запад - 6.04 м;
- 510-511-На северо-запад - 1.24 м;
- 511-512-На северо-запад - 21.11 м;
- 512-341-На северо-запад в исходную точку - 12.65 м.

Внутренний контур №1

- 513-514-На юго-запад - 8.46 м;
- 514-515-На юго-запад - 24.87 м;
- 515-516-На юго-запад - 100.29 м;
- 516-517-На северо-запад - 8.28 м;
- 517-518-На северо-запад - 7.98 м;
- 518-519-На северо-запад - 4.89 м;
- 519-520-На северо-восток - 5.33 м;
- 520-521-На северо-восток - 11.88 м;
- 521-522-На северо-восток - 14.06 м;
- 522-523-На северо-восток - 24.33 м;
- 523-524-На северо-восток - 20.48 м;
- 524-525-На северо-восток - 9.40 м;
- 525-526-На северо-восток - 8.89 м;
- 526-527-На северо-восток - 11.87 м;
- 527-528-На северо-восток - 27.69 м;

- 528-529-На юго-восток - 3.11 м;
- 529-530-На юго-восток - 2.54 м;
- 530-513-На юго-восток в исходную точку - 10.06 м.

Текстовое описание границ ОЗРЗ-2-5

- 531-532-На юго-восток - 20.30 м;
- 532-533-На юго-восток - 57.03 м;
- 533-534-На юго-запад - 23.15 м;
- 534-535-На юго-восток - 6.05 м;
- 535-536-На юго-запад - 5.88 м;
- 536-537-На юго-запад - 13.68 м;
- 537-538-На северо-запад - 5.45 м;
- 538-539-На северо-запад - 16.64 м;
- 539-540-На юго-запад - 10.44 м;
- 540-541-На юго-запад - 7.10 м;
- 541-542-На северо-запад - 11.96 м;
- 542-543-На северо-запад - 7.44 м;
- 543-544-На северо-запад - 7.67 м;
- 544-545-На северо-запад - 10.12 м;
- 545-546-На северо-запад - 7.07 м;
- 546-547-На северо-запад - 8.40 м;
- 547-548-На северо-восток - 7.58 м;
- 548-549-На северо-восток - 3.13 м;
- 549-550-На северо-восток - 4.02 м;
- 550-551-На северо-восток - 6.08 м;
- 551-552-На северо-восток - 22.07 м;
- 552-531-На северо-восток в исходную точку - 30.21 м.

Ведомость координат характерных поворотных точек границ объединённой зоны регулирования застройки и хозяйственной деятельности ОЗРЗ-2

Ведомость координат характерных поворотных точек границ ОЗРЗ-2-1

Система координат СК-63 зона 5		
Обозначение характерных точек границ	Координаты. м	
	X	Y
1	4918201.34	5192241.54
2	4918201.38	5192241.62
3	4918186.60	5192250.13
4	4918177.77	5192253.07
5	4918169.07	5192255.48
6	4918167.48	5192255.94
7	4918167.08	5192254.48
8	4918166.61	5192247.58
9	4918165.46	5192247.56
10	4918159.77	5192233.58
11	4918164.32	5192232.10
12	4918165.36	5192231.48

13	4918169.24	5192230.45
14	4918175.86	5192226.76
15	4918177.64	5192230.28
16	4918182.17	5192227.70
17	4918183.23	5192227.10
18	4918180.03	5192221.22
19	4918183.32	5192219.67
20	4918184.04	5192219.17
21	4918185.16	5192217.61
22	4918185.25	5192217.48
23	4918185.78	5192217.18
24	4918188.00	5192219.64
25	4918190.21	5192223.23
26	4918190.81	5192224.08
27	4918195.22	5192228.46
28	4918199.23	5192232.16
29	4918198.22	5192234.05
1	4918201.34	5192241.54

Ведомость координат характерных поворотных точек границ ОЗРЗ-2-2

Система координат СК-63 зона 5		
Обозначение характерных точек границ	Координаты, м	
	X	Y
30	4918137.70	5192247.74
31	4918121.14	5192248.33
32	4918120.92	5192248.34
33	4918120.83	5192249.48
34	4918119.88	5192249.46
35	4918119.62	5192257.42
36	4918119.62	5192257.61
37	4918113.26	5192257.78
38	4918107.86	5192263.76
39	4918096.46	5192276.35
40	4918095.39	5192295.25
41	4918081.71	5192326.60
42	4918062.71	5192348.95
43	4918042.65	5192351.23
44	4918026.80	5192345.13
45	4918017.41	5192338.59
46	4918013.38	5192336.07
47	4918006.74	5192336.99
48	4918000.62	5192345.40
49	4917989.49	5192333.24
50	4917980.27	5192334.43
51	4917978.64	5192334.87
52	4917973.14	5192337.87
53	4917951.09	5192351.12

54	4917944.43	5192339.22
55	4917896.59	5192332.69
56	4917885.16	5192331.40
57	4917876.50	5192330.67
58	4917869.43	5192322.14
59	4917845.24	5192320.33
60	4917840.98	5192321.20
61	4917840.43	5192320.01
62	4917833.79	5192320.71
63	4917828.95	5192312.13
64	4917824.36	5192303.02
65	4917822.58	5192297.47
66	4917822.44	5192292.47
67	4917823.63	5192285.04
68	4917824.49	5192284.87
69	4917824.08	5192283.54
70	4917827.14	5192279.89
71	4917837.57	5192265.40
72	4917865.13	5192227.58
73	4917869.37	5192223.89
74	4917871.95	5192222.78
75	4917872.85	5192222.39
76	4917875.75	5192222.48
77	4917881.00	5192223.69
78	4917885.56	5192225.11
79	4917898.16	5192229.83
80	4917899.78	5192225.40
81	4917900.29	5192224.02
82	4917901.98	5192223.76
83	4917904.81	5192221.82
84	4917903.79	5192218.86
85	4917902.11	5192214.36
86	4917901.24	5192209.86
87	4917891.46	5192190.00
88	4917892.41	5192184.51
89	4917892.54	5192184.55
90	4917913.69	5192187.33
91	4917928.55	5192188.85
92	4917931.45	5192189.94
93	4917935.82	5192192.49
94	4917937.89	5192195.42
95	4917938.85	5192195.55
96	4917941.31	5192198.13
97	4917942.54	5192199.27
98	4917944.98	5192201.02
99	4917948.68	5192203.27
100	4917949.89	5192203.83
101	4917951.19	5192204.24
102	4917954.36	5192204.99

103	4917957.30	5192205.15
104	4917963.34	5192205.05
105	4917959.97	5192206.46
106	4917961.16	5192208.82
107	4917954.16	5192211.66
108	4917938.97	5192218.33
109	4917939.47	5192219.78
110	4917934.21	5192219.01
111	4917932.99	5192224.38
112	4917940.35	5192225.64
113	4917940.22	5192227.48
114	4917945.09	5192230.27
115	4917951.66	5192230.77
116	4917952.00	5192235.11
117	4917961.21	5192235.08
118	4917989.25	5192219.91
119	4918006.92	5192210.42
120	4918011.50	5192218.63
121	4918025.31	5192223.28
122	4918035.37	5192221.64
123	4918041.33	5192221.17
124	4918044.76	5192220.98
125	4918046.12	5192220.85
126	4918053.49	5192220.56
127	4918059.26	5192220.56
128	4918072.96	5192221.56
129	4918072.93	5192223.52
130	4918076.12	5192223.57
131	4918077.11	5192223.80
132	4918077.13	5192222.22
133	4918086.59	5192222.33
134	4918088.95	5192222.35
135	4918090.52	5192222.45
136	4918096.37	5192222.62
137	4918104.48	5192222.86
138	4918111.55	5192223.18
139	4918116.04	5192223.34
140	4918119.11	5192223.47
141	4918119.31	5192223.48
142	4918126.13	5192223.83
143	4918128.24	5192224.06
144	4918131.60	5192224.95
145	4918134.87	5192226.16
146	4918137.84	5192227.43
147	4918138.61	5192228.90
148	4918138.91	5192230.12
149	4918138.72	5192230.75
150	4918137.30	5192236.61
151	4918137.32	5192236.99

152	4918137.34	5192237.63
30	4918137.70	5192247.74

Ведомость координат характерных поворотных точек границ ОЗРЗ-2-3

Система координат СК-63 зона 5		
Обозначение характерных точек границ	Координаты. м	
	X	Y
153	4918254.07	5192162.73
154	4918235.73	5192169.88
155	4918229.72	5192168.57
156	4918224.35	5192168.13
157	4918218.35	5192170.04
158	4918205.86	5192166.09
159	4918203.85	5192168.14
160	4918201.72	5192169.60
161	4918195.23	5192172.97
162	4918189.34	5192174.68
163	4918189.71	5192179.19
164	4918189.95	5192182.40
165	4918184.90	5192185.68
166	4918177.62	5192185.99
167	4918163.66	5192187.46
168	4918162.36	5192187.61
169	4918163.00	5192190.87
170	4918159.63	5192191.72
171	4918160.24	5192194.86
172	4918152.41	5192195.03
173	4918146.22	5192194.67
174	4918138.27	5192193.36
175	4918133.37	5192190.77
176	4918130.58	5192187.47
177	4918129.28	5192188.63
178	4918122.78	5192181.16
179	4918122.20	5192181.66
180	4918118.53	5192177.41
181	4918119.13	5192176.94
182	4918111.19	5192167.58
183	4918119.88	5192160.82
184	4918121.16	5192159.90
185	4918122.54	5192158.73
186	4918121.63	5192157.65
187	4918119.65	5192159.17
188	4918118.18	5192159.96
189	4918116.36	5192160.36
190	4918115.27	5192160.46
191	4918113.97	5192159.68
192	4918113.13	5192159.04
193	4918113.42	5192156.62

194	4918114.01	5192147.35
195	4918116.84	5192147.23
196	4918119.52	5192144.49
197	4918118.77	5192143.14
198	4918115.38	5192139.89
199	4918116.79	5192138.52
200	4918114.09	5192135.99
201	4918114.19	5192130.86
202	4918113.37	5192131.78
203	4918111.24	5192134.83
204	4918107.90	5192135.15
205	4918088.16	5192134.50
206	4918073.98	5192133.46
207	4918073.67	5192139.84
208	4918063.49	5192139.20
209	4918063.54	5192137.80
210	4918043.91	5192136.50
211	4918044.03	5192135.60
212	4918044.36	5192132.89
213	4918034.62	5192132.87
214	4918034.59	5192132.26
215	4918018.87	5192131.79
216	4918017.36	5192131.91
217	4918012.64	5192142.14
218	4918012.23	5192149.48
219	4918010.72	5192153.56
220	4918010.27	5192163.21
221	4918008.16	5192163.31
222	4918005.11	5192164.69
223	4918004.06	5192165.07
224	4917994.91	5192169.03
225	4917994.65	5192170.48
226	4917993.11	5192169.85
227	4917989.27	5192173.51
228	4917990.24	5192175.28
229	4917990.24	5192177.02
230	4917989.57	5192178.85
231	4917986.96	5192183.32
232	4917983.37	5192185.82
233	4917978.80	5192187.16
234	4917960.06	5192195.21
235	4917959.03	5192192.82
236	4917964.28	5192190.55
237	4917959.56	5192190.81
238	4917955.18	5192189.34
239	4917950.07	5192185.65
240	4917947.91	5192186.59
241	4917947.66	5192186.15
242	4917946.79	5192185.30

243	4917944.97	5192181.00
244	4917944.89	5192180.80
245	4917942.55	5192182.34
246	4917941.09	5192181.88
247	4917934.89	5192177.14
248	4917932.57	5192174.97
249	4917930.37	5192170.79
250	4917929.25	5192169.40
251	4917933.25	5192167.69
252	4917936.16	5192167.67
253	4917936.03	5192166.68
254	4917937.52	5192164.75
255	4917932.40	5192161.31
256	4917936.79	5192155.13
257	4917935.59	5192154.40
258	4917933.67	5192152.80
259	4917908.88	5192146.45
260	4917897.53	5192137.57
261	4917885.06	5192147.35
262	4917872.87	5192145.08
263	4917874.27	5192119.97
264	4917863.56	5192119.47
265	4917863.32	5192124.63
266	4917850.71	5192123.99
267	4917850.04	5192143.91
268	4917833.22	5192142.24
269	4917832.03	5192142.15
270	4917813.35	5192138.18
271	4917814.45	5192125.96
272	4917802.05	5192124.86
273	4917800.95	5192137.06
274	4917772.80	5192136.13
275	4917773.65	5192109.38
276	4917794.58	5192110.92
277	4917795.20	5192108.42
278	4917796.66	5192091.12
279	4917795.53	5192081.76
280	4917765.50	5192078.55
281	4917765.85	5192074.73
282	4917766.14	5192071.56
283	4917733.95	5192068.80
284	4917732.07	5192068.63
285	4917734.56	5192028.34
286	4917735.63	5192026.40
287	4917737.78	5192025.48
288	4917746.34	5192026.02
289	4917746.10	5192029.54
290	4917757.05	5192032.40
291	4917769.73	5192033.72

292	4917769.71	5192025.80
293	4917770.77	5192024.91
294	4917775.54	5192025.14
295	4917775.88	5192022.05
296	4917775.09	5192015.43
297	4917766.08	5192001.71
298	4917768.84	5191950.28
299	4917770.75	5191950.47
300	4917779.35	5191951.32
301	4917788.57	5191953.99
302	4917796.70	5191958.51
303	4917797.23	5191958.81
304	4917796.75	5191962.75
305	4917798.67	5191963.79
306	4917844.40	5191988.47
307	4917865.83	5192005.74
308	4917856.83	5192015.36
309	4917858.68	5192018.89
310	4917859.95	5192021.27
311	4917863.35	5192024.74
312	4917866.69	5192029.88
313	4917867.00	5192026.69
314	4917877.69	5192034.85
315	4917909.85	5192062.02
316	4917921.83	5192071.50
317	4917925.50	5192074.39
318	4917940.52	5192077.68
319	4917945.75	5192079.50
320	4917978.42	5192089.76
321	4917984.54	5192089.30
322	4917991.96	5192088.17
323	4918005.94	5192085.02
324	4918036.92	5192073.84
325	4918049.33	5192071.88
326	4918068.48	5192066.55
327	4918087.01	5192067.55
328	4918100.68	5192073.04
329	4918139.00	5192089.07
330	4918140.33	5192085.75
331	4918164.51	5192093.93
332	4918187.85	5192099.45
333	4918191.27	5192101.55
334	4918192.86	5192104.33
335	4918228.19	5192108.07
336	4918240.99	5192109.65
337	4918240.94	5192111.94
338	4918243.90	5192121.04
339	4918244.41	5192124.74
340	4918245.85	5192127.68

153	4918254.07	5192162.73
-----	------------	------------

Ведомость координат характерных поворотных точек границ ОЗРЗ-2-4

Система координат СК-63 зона 5		
Обозначение характерных точек границ	Координаты, м	
	X	Y
341	4918017.97	5191705.03
342	4918012.25	5191719.78
343	4918012.55	5191719.87
344	4918012.63	5191730.43
345	4918012.64	5191732.03
346	4918012.76	5191732.89
347	4918012.66	5191735.79
348	4918012.48	5191740.81
349	4918012.29	5191745.98
350	4917985.36	5191764.43
351	4917985.33	5191764.42
352	4917985.37	5191764.91
353	4917985.61	5191767.37
354	4917985.63	5191767.51
355	4917985.57	5191767.77
356	4917993.93	5191783.26
357	4918004.97	5191788.61
358	4918012.28	5191776.68
359	4918020.32	5191770.95
360	4918032.21	5191771.11
361	4918035.63	5191794.23
362	4918049.39	5191795.76
363	4918042.93	5191817.04
364	4918043.33	5191821.26
365	4918048.73	5191815.40
366	4918049.63	5191810.40
367	4918063.19	5191814.82
368	4918066.11	5191816.46
369	4918072.78	5191824.76
370	4918090.08	5191831.79
371	4918093.50	5191837.67
372	4918083.21	5191849.28
373	4918078.18	5191847.37
374	4918073.44	5191846.15
375	4918067.39	5191846.30
376	4918064.24	5191836.37
377	4918056.62	5191838.82
378	4918052.71	5191839.91
379	4918067.76	5191856.79
380	4918081.18	5191858.83
381	4918103.76	5191838.75
382	4918098.15	5191799.62

383	4918131.38	5191807.96
384	4918130.27	5191837.50
385	4918122.25	5191877.71
386	4918111.23	5191905.36
387	4918106.92	5191909.57
388	4918102.29	5191911.57
389	4918094.26	5191911.66
390	4918084.66	5191909.83
391	4918072.65	5191908.58
392	4918065.54	5191906.17
393	4918047.90	5191895.69
394	4918018.36	5191888.61
395	4918025.41	5191901.72
396	4918051.88	5191924.29
397	4918067.13	5191937.30
398	4918046.47	5191960.75
399	4918036.25	5191973.94
400	4918042.00	5191982.29
401	4918040.03	5191983.73
402	4918051.60	5191994.79
403	4918062.67	5192001.60
404	4918066.11	5192004.19
405	4918066.34	5192005.51
406	4918065.16	5192006.48
407	4918063.73	5192007.05
408	4918053.44	5192016.82
409	4918053.99	5192024.81
410	4918041.38	5192032.24
411	4918036.40	5192042.27
412	4918005.29	5192052.59
413	4917913.82	5192022.81
414	4917906.55	5192017.46
415	4917905.61	5192016.19
416	4917899.90	5192008.80
417	4917892.59	5192002.75
418	4917892.36	5191996.26
419	4917878.53	5191983.14
420	4917861.76	5191973.71
421	4917859.27	5191970.74
422	4917853.72	5191967.27
423	4917849.33	5191970.28
424	4917846.21	5191967.78
425	4917820.74	5191949.39
426	4917819.09	5191948.42
427	4917793.41	5191933.41
428	4917800.15	5191908.05
429	4917745.12	5191901.05
430	4917746.99	5191855.61
431	4917737.06	5191853.97

432	4917735.92	5191853.98
433	4917735.98	5191853.41
434	4917726.40	5191853.67
435	4917716.45	5191853.95
436	4917706.16	5191854.23
437	4917695.72	5191854.50
438	4917684.96	5191854.80
439	4917674.13	5191855.11
440	4917674.00	5191847.05
441	4917674.00	5191846.88
442	4917684.85	5191846.43
443	4917685.21	5191839.10
444	4917693.00	5191809.33
445	4917693.39	5191808.44
446	4917699.52	5191794.42
447	4917702.70	5191791.12
448	4917705.12	5191790.87
449	4917734.43	5191803.99
450	4917740.06	5191807.00
451	4917744.52	5191809.43
452	4917742.87	5191812.71
453	4917747.74	5191822.36
454	4917758.09	5191830.60
455	4917758.92	5191831.26
456	4917765.43	5191836.92
457	4917763.40	5191840.03
458	4917761.85	5191843.50
459	4917752.11	5191842.39
460	4917751.36	5191842.24
461	4917748.53	5191847.41
462	4917750.09	5191847.68
463	4917765.47	5191850.65
464	4917771.51	5191848.62
465	4917781.50	5191841.64
466	4917799.39	5191826.77
467	4917794.89	5191824.80
468	4917791.37	5191823.26
469	4917781.98	5191807.04
470	4917773.07	5191793.63
471	4917765.18	5191780.28
472	4917751.86	5191761.02
473	4917749.11	5191756.59
474	4917735.93	5191743.91
475	4917735.38	5191739.97
476	4917725.87	5191735.97
477	4917710.83	5191734.60
478	4917640.61	5191723.01
479	4917640.73	5191721.59
480	4917641.67	5191709.19

481	4917641.79	5191708.29
482	4917678.97	5191711.96
483	4917705.83	5191714.71
484	4917713.47	5191716.43
485	4917727.34	5191718.01
486	4917730.01	5191717.42
487	4917737.23	5191717.70
488	4917738.44	5191718.76
489	4917745.89	5191725.25
490	4917756.02	5191722.15
491	4917766.10	5191722.06
492	4917786.37	5191727.59
493	4917801.54	5191735.99
494	4917826.92	5191725.33
495	4917827.03	5191725.01
496	4917851.36	5191723.83
497	4917855.18	5191723.65
498	4917877.52	5191722.63
499	4917878.20	5191722.60
500	4917898.67	5191721.59
501	4917902.83	5191721.35
502	4917904.13	5191721.28
503	4917913.14	5191720.87
504	4917928.81	5191720.06
505	4917929.38	5191720.03
506	4917939.19	5191718.20
507	4917939.39	5191719.80
508	4917940.48	5191719.66
509	4917977.64	5191712.64
510	4917983.58	5191711.52
511	4917984.80	5191711.29
512	4918005.54	5191707.37
341	4918017.97	5191705.03
Внутренний контур №1		
513	4917984.77	5191928.08
514	4917977.59	5191923.61
515	4917955.04	5191913.13
516	4917881.20	5191845.26
517	4917885.21	5191838.02
518	4917892.06	5191833.93
519	4917896.84	5191832.91
520	4917902.14	5191833.50
521	4917913.06	5191838.18
522	4917924.70	5191846.07
523	4917944.99	5191859.50
524	4917963.29	5191868.69
525	4917969.55	5191875.70
526	4917974.65	5191882.98
527	4917981.47	5191892.69

528	4917994.16	5191917.30
529	4917993.96	5191920.40
530	4917991.42	5191920.53
513	4917984.77	5191928.08

Ведомость координат характерных поворотных точек границ ОЗРЗ-2-5

Система координат СК-63 зона 5		
Обозначение характерных точек границ	Координаты. м	
	X	Y
531	4917607.89	5191588.46
532	4917605.06	5191608.56
533	4917560.77	5191644.49
534	4917540.78	5191632.82
535	4917538.11	5191638.25
536	4917532.87	5191635.58
537	4917528.35	5191622.67
538	4917529.48	5191617.34
539	4917530.92	5191600.76
540	4917529.46	5191590.42
541	4917528.93	5191583.34
542	4917529.03	5191571.38
543	4917531.65	5191564.42
544	4917535.68	5191557.89
545	4917542.54	5191550.45
546	4917548.67	5191546.93
547	4917556.50	5191543.90
548	4917564.06	5191544.43
549	4917567.19	5191544.50
550	4917567.66	5191548.49
551	4917570.79	5191553.70
552	4917582.16	5191572.62
531	4917607.89	5191588.46

Текстовое описание границы объединённой зоны регулирования застройки и хозяйственной деятельности ОЗРЗ-3

Текстовое описание границ ОЗРЗ-3-1

- 1-2-На северо-восток - 1.28 м;
- 2-3-На северо-восток - 10.83 м;
- 3-4-На юго-восток - 1.92 м;
- 4-5-На юго-восток - 0.88 м;
- 5-6-На юго-восток - 3.64 м;
- 6-7-На северо-восток - 6.69 м;
- 7-8-На юго-восток - 1.22 м;
- 8-9-На юго-восток - 5.21 м;
- 9-10-На юго-запад - 3.94 м;

- 10-11-На юго-восток - 7.58 м;
- 11-12-На юго-восток - 4.01 м;
- 12-13-На юго-восток - 1.21 м;
- 13-14-На юго-восток - 4.78 м;
- 14-15-На юго-запад - 1.81 м;
- 15-16-На юго-запад - 13.01 м;
- 16-1-На северо-запад в исходную точку - 30.56 м.

Текстовое описание границ ОЗРЗ-3-2

- 17-18-На юго-запад - 8.46 м;
- 18-19-На юго-запад - 24.87 м;
- 19-20-На юго-запад - 100.29 м;
- 20-21-На северо-запад - 8.28 м;
- 21-22-На северо-запад - 7.98 м;
- 22-23-На северо-запад - 4.89 м;
- 23-24-На северо-восток - 5.33 м;
- 24-25-На северо-восток - 11.88 м;
- 25-26-На северо-восток - 14.06 м;
- 26-27-На северо-восток - 24.33 м;
- 27-28-На северо-восток - 20.48 м;
- 28-29-На северо-восток - 9.40 м;
- 29-30-На северо-восток - 8.89 м;
- 30-31-На северо-восток - 11.87 м;
- 31-32-На северо-восток - 27.69 м;
- 32-33-На юго-восток - 3.11 м;
- 33-34-На юго-восток - 2.54 м;
- 34-17-На юго-восток в исходную точку - 10.06 м.

Текстовое описание границ ОЗРЗ-3-3

- 35-36-На юго-восток - 23.26 м;
- 36-37-На юго-восток - 12.19 м;
- 37-38-На юго-восток - 6.37 м;
- 38-39-На юго-запад - 15.66 м;
- 39-40-На юго-запад - 1.58 м;
- 40-41-На северо-запад - 5.90 м;
- 41-42-На северо-восток - 0.76 м;
- 42-43-На северо-восток - 9.80 м;
- 43-44-На северо-запад - 3.80 м;
- 44-45-На северо-запад - 3.71 м;
- 45-46-На юго-запад - 8.63 м;
- 46-47-На юго-запад - 1.06 м;
- 47-48-На юго-запад - 13.23 м;
- 48-49-На юго-запад - 10.81 м;
- 49-50-На северо-запад - 3.67 м;
- 50-51-На юго-запад - 5.08 м;
- 51-52-На юго-запад - 6.38 м;
- 52-53-На юго-запад - 32.11 м;
- 53-54-На юго-восток - 2.43 м;

- 54-55-На юго-восток - 4.58 м;
- 55-56-На юго-восток - 16.27 м;
- 56-57-На юго-восток - 30.77 м;
- 57-58-На юго-восток - 7.34 м;
- 58-59-На юго-восток - 10.86 м;
- 59-60-На северо-восток - 0.17 м;
- 60-61-На юго-восток - 13.77 м;
- 61-62-На юго-восток - 3.00 м;
- 62-63-На юго-запад - 41.49 м;
- 63-64-На юго-запад - 64.65 м;
- 64-65-На юго-запад - 4.79 м;
- 65-66-На юго-запад - 11.72 м;
- 66-67-На юго-запад - 55.20 м;
- 67-68-На северо-запад - 8.64 м;
- 68-69-На юго-запад - 5.37 м;
- 69-70-На юго-запад - 6.20 м;
- 70-71-На юго-запад - 2.96 м;
- 71-72-На юго-запад - 6.38 м;
- 72-73-На северо-запад - 31.53 м;
- 73-74-На северо-запад - 2.93 м;
- 74-75-На северо-запад - 35.10 м;
- 75-76-На северо-запад - 12.01 м;
- 76-77-На юг - 12.28 м;
- 77-78-На юго-запад - 2.88 м;
- 78-79-На северо-запад - 9.48 м;
- 79-80-На северо-запад - 11.99 м;
- 80-81-На северо-запад - 30.53 м;
- 81-82-На северо-восток - 44.81 м;
- 82-83-На юго-восток - 12.13 м;
- 83-84-На северо-восток - 10.39 м;
- 84-85-На северо-восток - 71.17 м;
- 85-86-На северо-восток - 15.10 м;
- 86-87-На северо-восток - 10.32 м;
- 87-88-На северо-восток - 3.98 м;
- 88-89-На северо-восток - 18.29 м;
- 89-90-На северо-восток - 5.21 м;
- 90-91-На северо-восток - 23.42 м;
- 91-92-На северо-восток - 15.51 м;
- 92-93-На северо-восток - 16.10 м;
- 93-94-На северо-восток - 18.74 м;
- 94-95-На северо-восток - 3.84 м;
- 95-35-На северо-восток в исходную точку - 4.91 м.

Текстовое описание границ ОЗРЗ-3-4

- 96-97-На северо-восток - 0.62 м;
- 97-98-На юго-восток - 2.96 м;
- 98-99-На юго-восток - 51.50 м;
- 99-100-На северо-восток - 16.41 м;
- 100-101-На северо-восток - 6.67 м;

- 101-102-На юго-восток - 3.11 м;
- 102-103-На юго-запад - 4.78 м;
- 103-104-На юго-восток - 1.38 м;
- 104-105-На северо-восток - 7.92 м;
- 105-106-На юго-запад - 12.75 м;
- 106-107-На юго-запад - 11.32 м;
- 107-108-На северо-запад - 3.53 м;
- 108-109-На юго-запад - 8.58 м;
- 109-110-На юго-восток - 2.34 м;
- 110-111-На юго-восток - 2.22 м;
- 111-112-На юго-восток - 40.37 м;
- 112-113-На юго-восток - 11.70 м;
- 113-114-На юго-восток - 3.32 м;
- 114-115-На юго-запад - 4.99 м;
- 115-116-На юго-запад - 20.84 м;
- 116-117-На юго-запад - 20.79 м;
- 117-118-На юго-восток - 7.92 м;
- 118-119-На юго-запад - 20.45 м;
- 119-120-На юго-запад - 8.45 м;
- 120-121-На юго-восток - 12.21 м;
- 121-122-На юго-восток - 11.11 м;
- 122-123-На юго-восток - 26.09 м;
- 123-124-На юго-восток - 2.80 м;
- 124-125-На юго-восток - 1.81 м;
- 125-126-На юго-восток - 8.12 м;
- 126-127-На юго-запад - 10.52 м;
- 127-128-На юго-запад - 4.21 м;
- 128-129-На юго-восток - 4.07 м;
- 129-130-На юго-восток - 3.37 м;
- 130-131-На юго-восток - 2.10 м;
- 131-132-На юго-восток - 5.97 м;
- 132-133-На юго-восток - 17.16 м;
- 133-134-На юго-запад - 21.93 м;
- 134-135-На северо-запад - 16.78 м;
- 135-136-На юго-запад - 15.36 м;
- 136-137-На юго-запад - 4.60 м;
- 137-138-На юго-запад - 9.73 м;
- 138-139-На юго-запад - 7.70 м;
- 139-140-На юго-запад - 4.43 м;
- 140-141-На юго-запад - 3.88 м;
- 141-142-На юго-запад - 4.01 м;
- 142-143-На юго-восток - 4.10 м;
- 143-144-На юго-восток - 3.04 м;
- 144-145-На юго-восток - 8.09 м;
- 145-146-На юго-восток - 4.44 м;
- 146-147-На юго-восток - 14.08 м;
- 147-148-На юго-восток - 20.25 м;
- 148-149-На юго-восток - 8.94 м;
- 149-150-На юго-восток - 19.88 м;
- 150-151-На юго-запад - 2.50 м;

- 151-152-На юго-восток - 1.74 м;
- 152-153-На юго-запад - 0.63 м;
- 153-154-На юго-запад - 9.76 м;
- 154-155-На северо-запад - 8.06 м;
- 155-156-На северо-запад - 0.48 м;
- 156-157-На северо-восток - 1.61 м;
- 157-158-На северо-запад - 22.29 м;
- 158-159-На юго-запад - 18.87 м;
- 159-160-На северо-запад - 1.28 м;
- 160-161-На северо-запад - 6.61 м;
- 161-162-На северо-запад - 10.02 м;
- 162-163-На северо-запад - 8.66 м;
- 163-164-На северо-запад - 13.34 м;
- 164-165-На северо-восток - 4.50 м;
- 165-166-На северо-запад - 0.95 м;
- 166-167-На северо-запад - 3.15 м;
- 167-168-На северо-запад - 4.40 м;
- 168-169-На северо-восток - 3.69 м;
- 169-170-На северо-восток - 3.47 м;
- 170-171-На северо-запад - 5.68 м;
- 171-172-На северо-восток - 17.84 м;
- 172-173-На северо-восток - 26.70 м;
- 173-174-На северо-восток - 13.51 м;
- 174-175-На северо-восток - 32.09 м;
- 175-176-На северо-запад - 61.48 м;
- 176-177-На северо-запад - 12.86 м;
- 177-178-На северо-запад - 14.95 м;
- 178-179-На северо-запад - 17.07 м;
- 179-180-На северо-запад - 37.54 м;
- 180-181-На северо-запад - 40.16 м;
- 181-182-На северо-запад - 9.28 м;
- 182-183-На северо-запад - 24.01 м;
- 183-184-На северо-запад - 6.94 м;
- 184-185-На северо-запад - 34.50 м;
- 185-186-На север - 12.03 м;
- 186-187-На северо-восток - 4.48 м;
- 187-96-На север в исходную точку - 11.76 м.

Внутренний контур №1

- 188-189-На северо-восток - 22.34 м;
- 189-190-На юго-восток - 3.45 м;
- 190-191-На юго-восток - 11.25 м;
- 191-192-На юго-запад - 3.73 м;
- 192-193-На юг - 2.92 м;
- 193-194-На юго-запад - 3.98 м;
- 194-195-На северо-запад - 2.83 м;
- 195-196-На запад - 0.75 м;
- 196-197-На юго-восток - 4.41 м;
- 197-198-На юго-запад - 4.43 м;
- 198-199-На юго-запад - 1.00 м;

- 199-200-На северо-запад - 4.44 м;
- 200-201-На юго-запад - 14.48 м;
- 201-202-На северо-запад - 2.77 м;
- 202-203-На запад - 2.75 м;
- 203-204-На север - 1.30 м;
- 204-205-На запад - 1.52 м;
- 205-206-На север - 3.35 м;
- 206-207-На юго-восток - 1.12 м;
- 207-208-На юго-восток - 0.41 м;
- 208-209-На север - 1.01 м;
- 209-210-На юго-восток - 2.53 м;
- 210-211-На север - 3.70 м;
- 211-212-На северо-восток - 5.94 м;
- 212-188-На северо-запад в исходную точку - 2.61 м.

Внутренний контур №2

- 213-214-На северо-восток - 1.03 м;
- 214-215-На северо-восток - 0.99 м;
- 215-216-На северо-восток - 14.13 м;
- 216-217-На юго-восток - 54.61 м;
- 217-218-На юго-запад - 16.14 м;
- 218-213-На северо-запад в исходную точку - 54.59 м.

Внутренний контур №3

- 219-220-На юго-восток - 9.11 м;
- 220-221-На юго-запад - 2.22 м;
- 221-222-На юго-восток - 16.71 м;
- 222-223-На северо-восток - 2.20 м;
- 223-224-На юго-восток - 18.59 м;
- 224-225-На юго-запад - 14.61 м;
- 225-226-На северо-запад - 16.46 м;
- 226-227-На юго-запад - 4.26 м;
- 227-228-На северо-запад - 20.71 м;
- 228-229-На северо-восток - 4.31 м;
- 229-230-На северо-запад - 7.19 м;
- 230-219-На северо-восток в исходную точку - 14.43 м.

Ведомость координат характерных поворотных точек границ объединённой зоны регулирования застройки и хозяйственной деятельности ОЗРЗ-3

Ведомость координат характерных поворотных точек границ ОЗРЗ-3-1

Система координат СК-63 зона 5		
Обозначение характерных точек границ	Координаты. м	
	X	Y
1	4918180.04	5192206.63
2	4918180.49	5192207.83
3	4918185.16	5192217.61
4	4918184.04	5192219.17

5	4918183.32	5192219.67
6	4918180.03	5192221.22
7	4918183.23	5192227.10
8	4918182.17	5192227.70
9	4918177.64	5192230.28
10	4918175.86	5192226.76
11	4918169.24	5192230.45
12	4918165.36	5192231.48
13	4918164.32	5192232.10
14	4918159.77	5192233.58
15	4918158.57	5192232.22
16	4918152.83	5192220.55
1	4918180.04	5192206.63

Ведомость координат характерных поворотных точек границ ОЗРЗ-3-2

Система координат СК-63 зона 5		
Обозначение характерных точек границ	Координаты, м	
	X	Y
17	4917984.77	5191928.08
18	4917977.59	5191923.61
19	4917955.04	5191913.13
20	4917881.20	5191845.26
21	4917885.21	5191838.02
22	4917892.06	5191833.93
23	4917896.84	5191832.91
24	4917902.14	5191833.50
25	4917913.06	5191838.18
26	4917924.70	5191846.07
27	4917944.99	5191859.50
28	4917963.29	5191868.69
29	4917969.55	5191875.70
30	4917974.65	5191882.98
31	4917981.47	5191892.69
32	4917994.16	5191917.30
33	4917993.96	5191920.40
34	4917991.42	5191920.53
17	4917984.77	5191928.08

Ведомость координат характерных поворотных точек границ ОЗРЗ-3-3

Система координат СК-63 зона 5		
Обозначение характерных точек границ	Координаты, м	
	X	Y
35	4917799.39	5191826.77
36	4917781.50	5191841.64
37	4917771.51	5191848.62
38	4917765.47	5191850.65

39	4917750.09	5191847.68
40	4917748.53	5191847.41
41	4917751.36	5191842.24
42	4917752.11	5191842.39
43	4917761.85	5191843.50
44	4917763.40	5191840.03
45	4917765.43	5191836.92
46	4917758.92	5191831.26
47	4917758.09	5191830.60
48	4917747.74	5191822.36
49	4917742.87	5191812.71
50	4917744.52	5191809.43
51	4917740.06	5191807.00
52	4917734.43	5191803.99
53	4917705.12	5191790.87
54	4917702.70	5191791.12
55	4917699.52	5191794.42
56	4917693.00	5191809.33
57	4917685.21	5191839.10
58	4917684.85	5191846.43
59	4917674.00	5191846.88
60	4917674.00	5191847.05
61	4917660.24	5191847.63
62	4917657.98	5191849.60
63	4917616.50	5191848.82
64	4917552.00	5191844.43
65	4917547.50	5191842.80
66	4917538.01	5191835.92
67	4917499.14	5191796.72
68	4917505.96	5191791.41
69	4917503.17	5191786.82
70	4917500.54	5191781.21
71	4917499.74	5191778.36
72	4917499.09	5191772.01
73	4917530.56	5191770.14
74	4917531.80	5191767.49
75	4917562.09	5191749.75
76	4917566.59	5191738.62
77	4917554.31	5191738.49
78	4917552.57	5191736.19
79	4917554.36	5191726.88
80	4917566.05	5191724.20
81	4917587.83	5191702.81
82	4917632.16	5191709.32
83	4917630.36	5191721.32
84	4917640.61	5191723.01
85	4917710.83	5191734.60
86	4917725.87	5191735.97
87	4917735.38	5191739.97

88	4917735.93	5191743.91
89	4917749.11	5191756.59
90	4917751.86	5191761.02
91	4917765.18	5191780.28
92	4917773.07	5191793.63
93	4917781.98	5191807.04
94	4917791.37	5191823.26
95	4917794.89	5191824.80
35	4917799.39	5191826.77

Ведомость координат характерных поворотных точек границ ОЗРЗ-3-4

Система координат СК-63 зона 5		
Обозначение характерных точек границ	Координаты, м	
	X	Y
96	4917768.52	5191946.92
97	4917769.00	5191947.32
98	4917768.84	5191950.28
99	4917766.08	5192001.71
100	4917775.09	5192015.43
101	4917775.88	5192022.05
102	4917775.54	5192025.14
103	4917770.77	5192024.91
104	4917769.71	5192025.80
105	4917769.73	5192033.72
106	4917757.05	5192032.40
107	4917746.10	5192029.54
108	4917746.34	5192026.02
109	4917737.78	5192025.48
110	4917735.63	5192026.40
111	4917734.56	5192028.34
112	4917732.07	5192068.63
113	4917731.21	5192080.30
114	4917729.47	5192083.13
115	4917724.93	5192081.06
116	4917704.91	5192075.26
117	4917685.29	5192068.39
118	4917684.30	5192076.25
119	4917664.92	5192069.72
120	4917656.60	5192068.22
121	4917644.44	5192069.29
122	4917633.74	5192072.28
123	4917609.06	5192080.73
124	4917606.87	5192082.48
125	4917606.61	5192084.27
126	4917601.82	5192090.83
127	4917592.13	5192086.73
128	4917587.96	5192086.14
129	4917583.97	5192086.93

130	4917580.90	5192088.32
131	4917579.03	5192089.27
132	4917573.72	5192091.99
133	4917561.09	5192103.61
134	4917546.54	5192087.20
135	4917559.11	5192076.09
136	4917544.31	5192071.97
137	4917539.80	5192071.05
138	4917530.22	5192069.34
139	4917522.63	5192068.07
140	4917518.25	5192067.41
141	4917514.40	5192066.89
142	4917510.41	5192066.54
143	4917506.31	5192066.58
144	4917503.28	5192066.87
145	4917495.27	5192067.98
146	4917490.90	5192068.77
147	4917477.13	5192071.73
148	4917457.61	5192077.12
149	4917449.14	5192079.97
150	4917429.59	5192083.57
151	4917427.13	5192083.11
152	4917425.39	5192083.23
153	4917424.84	5192082.93
154	4917418.17	5192075.80
155	4917422.14	5192068.79
156	4917422.58	5192068.59
157	4917423.69	5192069.75
158	4917443.21	5192058.98
159	4917431.27	5192044.37
160	4917432.34	5192043.66
161	4917435.86	5192038.06
162	4917442.87	5192030.90
163	4917449.29	5192025.09
164	4917460.28	5192017.53
165	4917463.27	5192020.89
166	4917463.85	5192020.14
167	4917466.39	5192018.27
168	4917470.71	5192017.43
169	4917474.39	5192017.67
170	4917477.79	5192018.38
171	4917483.02	5192016.17
172	4917486.89	5192033.59
173	4917500.57	5192056.52
174	4917513.76	5192059.40
175	4917545.36	5192065.06
176	4917556.30	5192004.56
177	4917569.05	5192002.92
178	4917583.68	5191999.85

179	4917599.54	5191993.54
180	4917633.07	5191976.65
181	4917669.61	5191959.99
182	4917678.19	5191956.45
183	4917701.17	5191949.51
184	4917708.07	5191948.74
185	4917742.16	5191943.45
186	4917754.19	5191943.40
187	4917756.76	5191947.07
96	4917768.52	5191946.92
Внутренний контур №1		
188	4917684.47	5192034.29
189	4917685.14	5192056.62
190	4917681.69	5192056.75
191	4917670.44	5192057.07
192	4917670.34	5192053.34
193	4917667.42	5192053.34
194	4917667.35	5192049.36
195	4917670.18	5192049.27
196	4917670.18	5192048.52
197	4917665.77	5192048.69
198	4917665.63	5192044.26
199	4917665.60	5192043.26
200	4917670.04	5192043.17
201	4917669.59	5192028.70
202	4917672.36	5192028.62
203	4917672.36	5192025.87
204	4917673.66	5192025.88
205	4917673.66	5192024.36
206	4917677.01	5192024.36
207	4917677.00	5192025.48
208	4917677.00	5192025.89
209	4917678.01	5192025.89
210	4917678.01	5192028.42
211	4917681.71	5192028.42
212	4917681.86	5192034.36
188	4917684.47	5192034.29
Внутренний контур №2		
213	4917625.56	5192024.47
214	4917625.91	5192025.44
215	4917626.24	5192026.37
216	4917630.87	5192039.72
217	4917579.28	5192057.62
218	4917573.99	5192042.37
213	4917625.56	5192024.47
Внутренний контур №3		
219	4917478.43	5192030.55
220	4917471.35	5192036.28
221	4917469.96	5192034.55

222	4917456.95	5192045.03
223	4917458.34	5192046.74
224	4917443.97	5192058.53
225	4917434.81	5192047.15
226	4917447.63	5192036.83
227	4917444.95	5192033.52
228	4917461.05	5192020.50
229	4917463.76	5192023.85
230	4917469.35	5192019.33
219	4917478.43	5192030.55

Текстовое описание границы объединённой зоны регулирования застройки и хозяйственной деятельности ОЗРЗ-4

Текстовое описание границ ОЗРЗ-4-1

- 1-2-На юго-восток - 21.03 м;
- 2-3-На юго-восток - 25.69 м;
- 3-4-На юго-восток - 3.18 м;
- 4-5-На юго-восток - 5.33 м;
- 5-6-На юго-восток - 4.72 м;
- 6-7-На юго-восток - 4.47 м;
- 7-8-На юго-восток - 4.97 м;
- 8-9-На юго-восток - 22.51 м;
- 9-10-На северо-запад - 4.80 м;
- 10-11-На юго-запад - 9.77 м;
- 11-12-На юго-запад - 26.06 м;
- 12-13-На юго-запад - 1.05 м;
- 13-14-На юго-запад - 27.71 м;
- 14-15-На юго-запад - 10.85 м;
- 15-16-На юго-запад - 39.95 м;
- 16-17-На юго-восток - 3.38 м;
- 17-18-На юго-запад - 17.12 м;
- 18-19-На северо-запад - 7.62 м;
- 19-20-На юго-запад - 7.51 м;
- 20-21-На северо-запад - 18.37 м;
- 21-22-На северо-восток - 45.81 м;
- 22-23-На северо-запад - 4.41 м;
- 23-24-На северо-восток - 25.08 м;
- 24-25-На северо-восток - 51.23 м;
- 25-26-На северо-восток - 15.31 м;
- 26-27-На северо-восток - 10.71 м;
- 27-1-На юго-восток в исходную точку - 2.85 м.

Текстовое описание границ ОЗРЗ-4-2

- 28-29-На северо-восток - 9.43 м;
- 29-30-На юго-восток - 17.36 м;
- 30-31-На юго-восток - 2.58 м;
- 31-32-На юго-запад - 20.99 м;

- 32-33-На юго-запад - 0.46 м;
- 33-34-На юго-запад - 1.16 м;
- 34-35-На юго-запад - 14.28 м;
- 35-36-На юго-запад - 7.41 м;
- 36-37-На юго-запад - 1.45 м;
- 37-38-На юго-запад - 4.48 м;
- 38-39-На юго-запад - 8.37 м;
- 39-40-На юго-запад - 11.62 м;
- 40-41-На юго-запад - 8.45 м;
- 41-42-На северо-запад - 3.32 м;
- 42-43-На северо-запад - 11.70 м;
- 43-44-На северо-восток - 1.89 м;
- 44-45-На северо-восток - 32.31 м;
- 45-46-На юго-восток - 3.18 м;
- 46-47-На юго-восток - 3.84 м;
- 47-28-На северо-восток в исходную точку - 30.20 м.

Текстовое описание границ ОЗРЗ-4-3

- 48-49-На юго-восток - 23.05 м;
- 49-50-На юго-запад - 31.89 м;
- 50-51-На юго-запад - 14.06 м;
- 51-52-На юго-запад - 18.73 м;
- 52-53-На юго-запад - 11.27 м;
- 53-54-На юго-восток - 8.22 м;
- 54-55-На юго-запад - 11.06 м;
- 55-56-На юго-запад - 19.67 м;
- 56-57-На юго-восток - 1.41 м;
- 57-58-На юго-запад - 6.93 м;
- 58-59-На юго-запад - 1.19 м;
- 59-60-На юго-запад - 13.45 м;
- 60-61-На юго-восток - 0.85 м;
- 61-62-На юго-запад - 15.64 м;
- 62-63-На юго-запад - 6.55 м;
- 63-64-На юго-восток - 1.63 м;
- 64-65-На юго-запад - 7.64 м;
- 65-66-На юго-запад - 11.56 м;
- 66-67-На юго-запад - 14.30 м;
- 67-68-На северо-запад - 2.51 м;
- 68-69-На юго-запад - 7.38 м;
- 69-70-На юго-запад - 11.77 м;
- 70-71-На северо-запад - 2.00 м;
- 71-72-На юго-запад - 1.87 м;
- 72-73-На юго-запад - 7.45 м;
- 73-74-На юго-восток - 5.06 м;
- 74-75-На юго-запад - 1.24 м;
- 75-76-На юго-запад - 17.22 м;
- 76-77-На северо-запад - 1.69 м;
- 77-78-На юго-запад - 1.06 м;
- 78-79-На юго-восток - 9.42 м;

- 79-80-На юго-запад - 9.65 м;
- 80-81-На юго-запад - 12.59 м;
- 81-82-На юго-запад - 7.16 м;
- 82-83-На юго-запад - 6.93 м;
- 83-84-На юго-запад - 1.54 м;
- 84-85-На юго-запад - 0.16 м;
- 85-86-На юго-запад - 1.87 м;
- 86-87-На северо-запад - 2.63 м;
- 87-88-На северо-запад - 1.37 м;
- 88-89-На северо-запад - 13.23 м;
- 89-90-На северо-запад - 23.06 м;
- 90-91-На северо-запад - 11.26 м;
- 91-92-На северо-запад - 1.57 м;
- 92-93-На северо-запад - 0.86 м;
- 93-94-На юго-запад - 2.33 м;
- 94-95-На запад - 0.02 м;
- 95-96-На юго-запад - 2.35 м;
- 96-97-На юго-запад - 5.27 м;
- 97-98-На юго-запад - 2.26 м;
- 98-99-На юго-запад - 2.17 м;
- 99-100-На северо-запад - 15.57 м;
- 100-101-На юго-запад - 7.78 м;
- 101-102-На юго-запад - 4.40 м;
- 102-103-На северо-запад - 12.24 м;
- 103-104-На северо-запад - 12.93 м;
- 104-105-На северо-восток - 17.14 м;
- 105-106-На северо-восток - 11.37 м;
- 106-107-На север - 30.00 м;
- 107-108-На северо-восток - 8.00 м;
- 108-109-На северо-восток - 18.81 м;
- 109-110-На северо-запад - 7.63 м;
- 110-111-На северо-запад - 14.68 м;
- 111-112-На северо-восток - 4.19 м;
- 112-113-На северо-восток - 22.43 м;
- 113-114-На северо-восток - 20.96 м;
- 114-115-На северо-восток - 9.96 м;
- 115-116-На юго-восток - 9.04 м;
- 116-117-На юго-запад - 1.65 м;
- 117-118-На юго-восток - 7.65 м;
- 118-119-На юго-восток - 38.67 м;
- 119-120-На юго-восток - 15.40 м;
- 120-121-На северо-восток - 18.59 м;
- 121-122-На северо-восток - 9.02 м;
- 122-123-На северо-восток - 3.15 м;
- 123-124-На северо-восток - 12.27 м;
- 124-125-На юго-восток - 1.94 м;
- 125-126-На юго-восток - 6.95 м;
- 126-127-На северо-восток - 15.12 м;
- 127-128-На северо-восток - 1.93 м;
- 128-129-На северо-восток - 5.52 м;

- 129-130-На северо-восток - 15.17 м;
- 130-131-На юго-восток - 16.13 м;
- 131-132-На северо-восток - 11.50 м;
- 132-133-На северо-восток - 12.41 м;
- 133-134-На северо-восток - 12.22 м;
- 134-135-На северо-восток - 8.05 м;
- 135-136-На северо-восток - 9.60 м;
- 136-137-На юго-восток - 12.07 м;
- 137-48-На северо-восток в исходную точку - 36.20 м.

Ведомость координат характерных поворотных точек границ объединённой зоны регулирования застройки и хозяйственной деятельности ОЗРЗ-4

Ведомость координат характерных поворотных точек границ ОЗРЗ-4-1

1. Система координат СК-63 зона 5		
Обозначение характерных точек границ	Координаты. м	
	X	Y
1	4917246.47	5191852.84
2	4917229.84	5191865.71
3	4917210.16	5191882.22
4	4917207.86	5191884.42
5	4917205.09	5191888.97
6	4917205.02	5191893.69
7	4917204.14	5191898.07
8	4917201.57	5191902.32
9	4917187.27	5191919.71
10	4917187.32	5191914.91
11	4917179.52	5191909.03
12	4917168.91	5191885.23
13	4917168.11	5191884.55
14	4917152.07	5191861.96
15	4917144.78	5191853.93
16	4917117.33	5191824.91
17	4917114.18	5191826.14
18	4917106.33	5191810.93
19	4917109.39	5191803.95
20	4917108.24	5191796.53
21	4917116.76	5191780.26
22	4917160.52	5191793.80
23	4917164.87	5191793.05
24	4917187.90	5191802.97
25	4917232.07	5191828.93
26	4917242.63	5191840.02
27	4917246.53	5191849.99
1	4917246.47	5191852.84

Ведомость координат характерных поворотных точек границ ОЗРЗ-4-2

Система координат СК-63 зона 5		
Обозначение характерных точек границ	Координаты. м	
	X	Y
28	4917795.53	5192081.76
29	4917796.66	5192091.12
30	4917795.20	5192108.42
31	4917794.58	5192110.92
32	4917773.65	5192109.38
33	4917773.61	5192108.92
34	4917772.45	5192108.82
35	4917758.23	5192107.54
36	4917750.84	5192107.03
37	4917749.39	5192106.93
38	4917744.92	5192106.62
39	4917741.58	5192098.94
40	4917735.54	5192089.01
41	4917729.47	5192083.13
42	4917731.21	5192080.30
43	4917732.07	5192068.63
44	4917733.95	5192068.80
45	4917766.14	5192071.56
46	4917765.85	5192074.73
47	4917765.50	5192078.55
28	4917795.53	5192081.76

Ведомость координат характерных поворотных точек границ ОЗРЗ-4-3

Система координат СК-63 зона 5		
Обозначение характерных точек границ	Координаты. м	
	X	Y
48	4917432.27	5191959.68
49	4917412.87	5191972.13
50	4917391.79	5191948.20
51	4917381.68	5191938.43
52	4917364.13	5191931.89
53	4917353.20	5191929.15
54	4917344.99	5191929.64
55	4917334.43	5191926.36
56	4917318.37	5191915.01
57	4917317.09	5191915.59
58	4917313.47	5191909.68
59	4917312.40	5191909.17
60	4917307.80	5191896.53
61	4917307.02	5191896.86
62	4917301.27	5191882.32

63	4917300.52	5191875.81
64	4917298.95	5191876.26
65	4917296.09	5191869.18
66	4917290.59	5191859.01
67	4917283.29	5191846.71
68	4917283.34	5191844.20
69	4917279.50	5191837.90
70	4917273.94	5191827.53
71	4917275.66	5191826.51
72	4917275.45	5191824.65
73	4917269.57	5191820.08
74	4917265.27	5191822.75
75	4917264.04	5191822.63
76	4917250.82	5191811.59
77	4917252.04	5191810.42
78	4917251.26	5191809.70
79	4917244.50	5191816.26
80	4917237.14	5191810.02
81	4917226.87	5191802.74
82	4917220.88	5191798.82
83	4917215.00	5191795.15
84	4917213.97	5191794.00
85	4917213.93	5191793.85
86	4917213.79	5191791.99
87	4917214.51	5191789.46
88	4917215.20	5191788.28
89	4917221.62	5191776.71
90	4917238.85	5191761.38
91	4917247.65	5191754.35
92	4917248.40	5191752.97
93	4917248.49	5191752.11
94	4917247.93	5191749.85
95	4917247.93	5191749.83
96	4917246.96	5191747.69
97	4917244.09	5191743.27
98	4917242.57	5191741.60
99	4917240.90	5191740.21
100	4917246.94	5191725.86
101	4917246.11	5191718.12
102	4917241.78	5191717.36
103	4917243.32	5191705.22
104	4917244.50	5191692.34
105	4917261.57	5191693.86

106	4917272.92	5191694.59
107	4917302.92	5191694.74
108	4917309.71	5191698.97
109	4917325.67	5191708.92
110	4917332.58	5191705.68
111	4917346.60	5191701.32
112	4917350.73	5191702.05
113	4917371.73	5191709.94
114	4917392.65	5191711.16
115	4917402.33	5191713.52
116	4917398.88	5191721.88
117	4917397.36	5191721.25
118	4917395.28	5191728.61
119	4917376.10	5191762.19
120	4917374.22	5191777.47
121	4917375.24	5191796.03
122	4917378.71	5191804.36
123	4917379.05	5191807.49
124	4917386.96	5191816.87
125	4917386.84	5191818.81
126	4917384.92	5191825.49
127	4917391.20	5191839.24
128	4917393.08	5191839.67
129	4917393.38	5191845.18
130	4917397.76	5191859.70
131	4917397.33	5191875.82
132	4917401.55	5191886.52
133	4917407.48	5191897.42
134	4917412.72	5191908.46
135	4917415.68	5191915.95
136	4917421.68	5191923.45
137	4917411.54	5191930.00
48	4917432.27	5191959.68

Текстовое описание границы объединённой зоны регулирования застройки и хозяйственной деятельности ОЗРЗ-5

Текстовое описание границ ОЗРЗ-5-1

- 1-2-На юго-восток - 16.78 м;
- 2-3-На юго-восток - 39.63 м;
- 3-4-На юго-восток - 32.35 м;
- 4-5-На юго-запад - 79.30 м;
- 5-6-На северо-запад - 19.88 м;

- 6-7-На северо-запад - 8.94 м;
- 7-8-На северо-запад - 20.25 м;
- 8-9-На северо-запад - 14.08 м;
- 9-10-На северо-запад - 4.44 м;
- 10-11-На северо-запад - 8.09 м;
- 11-12-На северо-запад - 3.04 м;
- 12-13-На север - 4.10 м;
- 13-14-На северо-восток - 4.01 м;
- 14-15-На северо-восток - 3.88 м;
- 15-16-На северо-восток - 4.43 м;
- 16-17-На северо-восток - 7.70 м;
- 17-18-На северо-восток - 9.73 м;
- 18-19-На северо-восток - 4.60 м;
- 19-1-На северо-восток в исходную точку - 15.36 м.

Текстовое описание границ ОЗРЗ-5-2

- 20-21-На юго-восток - 12.93 м;
- 21-22-На юго-восток - 12.24 м;
- 22-23-На северо-восток - 4.40 м;
- 23-24-На северо-восток - 7.78 м;
- 24-25-На юго-восток - 15.57 м;
- 25-26-На северо-восток - 2.17 м;
- 26-27-На северо-восток - 2.26 м;
- 27-28-На северо-восток - 5.27 м;
- 28-29-На северо-восток - 2.35 м;
- 29-30-На юго-восток - 0.02 м;
- 30-31-На северо-восток - 2.33 м;
- 31-32-На юго-восток - 0.86 м;
- 32-33-На юго-восток - 1.57 м;
- 33-34-На юго-восток - 11.26 м;
- 34-35-На юго-восток - 23.06 м;
- 35-36-На юго-восток - 13.23 м;
- 36-37-На юго-запад - 8.10 м;
- 37-38-На юго-запад - 35.10 м;
- 38-39-На юго-запад - 4.34 м;
- 39-40-На юго-запад - 2.60 м;
- 40-41-На юго-запад - 4.57 м;
- 41-42-На юго-запад - 5.50 м;
- 42-43-На юго-запад - 53.37 м;
- 43-44-На юго-запад - 13.26 м;
- 44-45-На юго-запад - 4.16 м;
- 45-46-На северо-запад - 86.05 м;
- 46-47-На северо-восток - 37.90 м;
- 47-48-На северо-восток - 30.04 м;
- 48-49-На северо-восток - 13.38 м;
- 49-50-На северо-запад - 48.82 м;
- 50-20-На северо-восток в исходную точку - 18.13 м.

Ведомость координат характерных поворотных точек границ объединённой зоны регулирования застройки и хозяйственной деятельности ОЗРЗ-5

Ведомость координат характерных поворотных точек границ ОЗРЗ-5-1

Система координат СК-63 зона 5		
Обозначение характерных точек границ	Координаты. м	
	X	Y
1	4917559.11	5192076.09
2	4917546.54	5192087.20
3	4917516.88	5192113.48
4	4917491.33	5192133.33
5	4917429.59	5192083.57
6	4917449.14	5192079.97
7	4917457.61	5192077.12
8	4917477.13	5192071.73
9	4917490.90	5192068.77
10	4917495.27	5192067.98
11	4917503.28	5192066.87
12	4917506.31	5192066.58
13	4917510.41	5192066.54
14	4917514.40	5192066.89
15	4917518.25	5192067.41
16	4917522.63	5192068.07
17	4917530.22	5192069.34
18	4917539.80	5192071.05
19	4917544.31	5192071.97
1	4917559.11	5192076.09

Ведомость координат характерных поворотных точек границ ОЗРЗ-5-2

Система координат СК-63 зона 5		
Обозначение характерных точек границ	Координаты. м	
	X	Y
20	4917244.50	5191692.34
21	4917243.32	5191705.22
22	4917241.78	5191717.36
23	4917246.11	5191718.12
24	4917246.94	5191725.86
25	4917240.90	5191740.21
26	4917242.57	5191741.60
27	4917244.09	5191743.27
28	4917246.96	5191747.69
29	4917247.93	5191749.83
30	4917247.93	5191749.85
31	4917248.49	5191752.11
32	4917248.40	5191752.97
33	4917247.65	5191754.35
34	4917238.85	5191761.38

35	4917221.62	5191776.71
36	4917215.20	5191788.28
37	4917209.60	5191782.43
38	4917176.50	5191770.74
39	4917172.21	5191770.09
40	4917169.68	5191769.50
41	4917165.26	5191768.32
42	4917160.38	5191765.79
43	4917110.54	5191746.69
44	4917099.15	5191739.91
45	4917098.29	5191735.84
46	4917113.72	5191651.18
47	4917141.27	5191677.21
48	4917167.17	5191692.42
49	4917180.33	5191694.83
50	4917228.08	5191684.65
20	4917244.50	5191692.34

Текстовое описание границы объединённой зоны регулирования застройки и хозяйственной деятельности ОЗРЗ-6

Текстовое описание границ ОЗРЗ-6-1

- 1-2-На северо-восток - 25.87 м;
- 2-3-На юго-восток - 13.16 м;
- 3-4-На юго-восток - 15.60 м;
- 4-5-На юго-восток - 9.76 м;
- 5-6-На юго-восток - 6.17 м;
- 6-7-На северо-восток - 4.47 м;
- 7-8-На юго-восток - 13.62 м;
- 8-9-На северо-восток - 23.56 м;
- 9-10-На юго-восток - 31.41 м;
- 10-11-На северо-восток - 28.58 м;
- 11-12-На юго-восток - 2.66 м;
- 12-13-На юго-восток - 1.26 м;
- 13-14-На юго-восток - 17.56 м;
- 14-15-На юго-восток - 15.84 м;
- 15-16-На юго-восток - 6.63 м;
- 16-17-На юго-запад - 13.41 м;
- 17-18-На юго-восток - 87.74 м;
- 18-19-На юго-восток - 26.34 м;
- 19-20-На юго-восток - 31.91 м;
- 20-21-На северо-восток - 12.49 м;
- 21-22-На северо-восток - 21.82 м;
- 22-23-На северо-восток - 10.95 м;
- 23-24-На северо-восток - 5.19 м;
- 24-25-На северо-восток - 12.82 м;
- 25-26-На юго-восток - 25.79 м;
- 26-27-На северо-восток - 11.04 м;

- 27-28-На северо-восток - 9.87 м;
- 28-29-На северо-восток - 7.70 м;
- 29-30-На северо-восток - 16.44 м;
- 30-31-На северо-восток - 26.18 м;
- 31-32-На северо-запад - 8.12 м;
- 32-33-На северо-восток - 10.83 м;
- 33-34-На юго-восток - 9.28 м;
- 34-35-На северо-восток - 11.66 м;
- 35-36-На северо-запад - 10.20 м;
- 36-37-На северо-восток - 9.49 м;
- 37-38-На юго-восток - 15.70 м;
- 38-39-На северо-восток - 33.55 м;
- 39-40-На юго-восток - 17.67 м;
- 40-41-На северо-восток - 14.04 м;
- 41-42-На юго-восток - 12.51 м;
- 42-43-На северо-восток - 33.56 м;
- 43-44-На юго-восток - 16.81 м;
- 44-45-На северо-восток - 19.70 м;
- 45-46-На юго-восток - 37.14 м;
- 46-47-На юго-восток - 24.55 м;
- 47-48-На юго-восток - 11.08 м;
- 48-49-На юго-восток - 21.11 м;
- 49-50-На юго-восток - 12.94 м;
- 50-51-На северо-восток - 21.47 м;
- 51-52-На юго-восток - 21.31 м;
- 52-53-На юго-восток - 42.01 м;
- 53-54-На юго-запад - 0.97 м;
- 54-55-На юго-запад - 9.59 м;
- 55-56-На юго-запад - 29.17 м;
- 56-57-На юго-запад - 20.74 м;
- 57-58-На юго-запад - 7.17 м;
- 58-59-На юго-запад - 23.75 м;
- 59-60-На юго-восток - 12.11 м;
- 60-61-На юго-запад - 8.29 м;
- 61-62-На юго-запад - 11.08 м;
- 62-63-На северо-запад - 10.52 м;
- 63-64-На юго-запад - 29.36 м;
- 64-65-На юго-запад - 45.58 м;
- 65-66-На юго-запад - 47.82 м;
- 66-67-На юго-запад - 9.87 м;
- 67-68-На юго-запад - 38.77 м;
- 68-69-На юго-восток - 5.89 м;
- 69-70-На юго-запад - 55.29 м;
- 70-71-На юго-запад - 28.30 м;
- 71-72-На юго-запад - 11.98 м;
- 72-73-На юго-запад - 33.65 м;
- 73-74-На северо-запад - 33.09 м;
- 74-75-На северо-запад - 11.26 м;
- 75-76-На северо-запад - 10.35 м;
- 76-77-На северо-запад - 6.09 м;

- 77-78-На северо-запад - 8.61 м;
- 78-79-На северо-запад - 3.86 м;
- 79-80-На юго-запад - 4.84 м;
- 80-81-На северо-запад - 29.93 м;
- 81-82-На северо-запад - 5.61 м;
- 82-83-На северо-запад - 36.76 м;
- 83-84-На северо-запад - 47.53 м;
- 84-85-На северо-запад - 28.01 м;
- 85-86-На юго-запад - 17.24 м;
- 86-87-На северо-запад - 14.79 м;
- 87-88-На юго-запад - 15.86 м;
- 88-89-На юго-запад - 8.57 м;
- 89-90-На юго-запад - 6.39 м;
- 90-91-На юго-запад - 4.26 м;
- 91-92-На юго-запад - 3.85 м;
- 92-93-На юго-запад - 6.65 м;
- 93-94-На юго-запад - 3.13 м;
- 94-95-На северо-запад - 14.21 м;
- 95-96-На юго-запад - 3.05 м;
- 96-97-На юго-запад - 5.87 м;
- 97-98-На юго-запад - 4.34 м;
- 98-99-На юго-запад - 2.74 м;
- 99-100-На юго-запад - 9.82 м;
- 100-101-На юго-запад - 17.12 м;
- 101-102-На северо-запад - 23.00 м;
- 102-103-На северо-запад - 8.78 м;
- 103-104-На северо-запад - 10.40 м;
- 104-105-На северо-запад - 6.70 м;
- 105-106-На северо-восток - 4.75 м;
- 106-107-На северо-восток - 11.44 м;
- 107-108-На северо-восток - 16.98 м;
- 108-109-На северо-запад - 20.19 м;
- 109-110-На северо-запад - 29.33 м;
- 110-111-На северо-запад - 34.20 м;
- 111-112-На северо-запад - 18.93 м;
- 112-113-На северо-запад - 16.98 м;
- 113-114-На северо-запад - 8.06 м;
- 114-115-На северо-запад - 6.36 м;
- 115-116-На север - 26.63 м;
- 116-117-На юго-восток - 32.23 м;
- 117-118-На юго-восток - 15.06 м;
- 118-119-На юго-запад - 9.04 м;
- 119-120-На юго-восток - 15.14 м;
- 120-121-На юго-запад - 4.64 м;
- 121-122-На юго-восток - 40.65 м;
- 122-123-На юго-восток - 23.13 м;
- 123-124-На юго-восток - 44.05 м;
- 124-125-На юго-восток - 7.61 м;
- 125-126-На юго-восток - 10.40 м;
- 126-127-На юго-восток - 11.61 м;

- 127-128-На северо-восток - 14.75 м;
- 128-129-На северо-восток - 11.42 м;
- 129-130-На северо-восток - 12.24 м;
- 130-131-На северо-запад - 42.26 м;
- 131-132-На северо-запад - 21.72 м;
- 132-133-На северо-запад - 80.28 м;
- 133-134-На северо-запад - 55.91 м;
- 134-135-На северо-запад - 5.19 м;
- 135-136-На юго-запад - 12.62 м;
- 136-137-На северо-запад - 1.66 м;
- 137-138-На северо-запад - 9.03 м;
- 138-139-На северо-запад - 9.31 м;
- 139-140-На северо-запад - 19.25 м;
- 140-141-На северо-запад - 5.33 м;
- 141-142-На северо-запад - 8.87 м;
- 142-143-На северо-запад - 16.33 м;
- 143-144-На северо-запад - 6.48 м;
- 144-145-На север - 12.49 м;
- 145-146-На север - 30.28 м;
- 146-1-На северо-восток в исходную точку - 26.29 м.

Текстовое описание границ ОЗРЗ-6-2

- 147-148-На юго-восток - 18.37 м;
- 148-149-На северо-восток - 7.51 м;
- 149-150-На юго-восток - 7.62 м;
- 150-151-На юго-восток - 9.80 м;
- 151-152-На юго-восток - 3.36 м;
- 152-153-На юго-восток - 4.08 м;
- 153-154-На юго-восток - 3.41 м;
- 154-155-На юго-восток - 4.46 м;
- 155-156-На юго-восток - 5.26 м;
- 156-157-На юго-восток - 3.76 м;
- 157-158-На юго-восток - 2.99 м;
- 158-159-На юго-восток - 11.36 м;
- 159-160-На юго-восток - 8.11 м;
- 160-161-На юго-восток - 12.97 м;
- 161-162-На северо-восток - 17.31 м;
- 162-163-На северо-восток - 6.47 м;
- 163-164-На северо-восток - 34.03 м;
- 164-165-На северо-восток - 20.41 м;
- 165-166-На северо-восток - 10.07 м;
- 166-167-На северо-восток - 7.81 м;
- 167-168-На северо-восток - 6.72 м;
- 168-169-На север - 9.92 м;
- 169-170-На северо-восток - 9.18 м;
- 170-171-На северо-восток - 13.29 м;
- 171-172-На северо-восток - 5.93 м;
- 172-173-На северо-восток - 7.78 м;
- 173-174-На северо-восток - 5.21 м;

- 174-175-На северо-восток - 8.47 м;
- 175-176-На северо-восток - 8.97 м;
- 176-177-На северо-восток - 4.34 м;
- 177-178-На северо-восток - 9.75 м;
- 178-179-На северо-восток - 9.36 м;
- 179-180-На северо-восток - 1.48 м;
- 180-181-На юго-восток - 5.77 м;
- 181-182-На юго-восток - 4.62 м;
- 182-183-На юго-восток - 3.39 м;
- 183-184-На юго-восток - 2.80 м;
- 184-185-На юго-восток - 4.01 м;
- 185-186-На северо-восток - 14.60 м;
- 186-187-На северо-восток - 9.77 м;
- 187-188-На северо-восток - 5.89 м;
- 188-189-На северо-восток - 2.40 м;
- 189-190-На северо-восток - 10.72 м;
- 190-191-На северо-восток - 3.85 м;
- 191-192-На юго-восток - 6.38 м;
- 192-193-На юго-восток - 4.46 м;
- 193-194-На юго-восток - 4.18 м;
- 194-195-На юго-восток - 14.17 м;
- 195-196-На северо-восток - 12.86 м;
- 196-197-На северо-восток - 14.04 м;
- 197-198-На юго-восток - 4.85 м;
- 198-199-На северо-восток - 6.05 м;
- 199-200-На северо-восток - 7.61 м;
- 200-201-На северо-восток - 4.18 м;
- 201-202-На северо-восток - 22.47 м;
- 202-203-На северо-восток - 4.08 м;
- 203-204-На северо-восток - 3.44 м;
- 204-205-На северо-восток - 16.29 м;
- 205-206-На северо-восток - 4.21 м;
- 206-207-На северо-восток - 7.53 м;
- 207-208-На северо-восток - 7.94 м;
- 208-209-На юго-восток - 7.27 м;
- 209-210-На северо-восток - 24.91 м;
- 210-211-На северо-восток - 20.20 м;
- 211-212-На северо-восток - 7.67 м;
- 212-213-На северо-восток - 7.87 м;
- 213-214-На северо-восток - 8.92 м;
- 214-215-На юго-восток - 23.40 м;
- 215-216-На северо-восток - 6.50 м;
- 216-217-На северо-восток - 8.46 м;
- 217-218-На северо-восток - 11.34 м;
- 218-219-На северо-восток - 13.41 м;
- 219-220-На северо-восток - 17.18 м;
- 220-221-На северо-запад - 7.27 м;
- 221-222-На юго-восток - 3.88 м;
- 222-223-На юго-восток - 8.13 м;
- 223-224-На юго-восток - 20.26 м;

- 224-225-На юго-восток - 11.95 м;
- 225-226-На юго-восток - 8.48 м;
- 226-227-На юго-восток - 11.69 м;
- 227-228-На юго-восток - 10.45 м;
- 228-229-На северо-восток - 5.54 м;
- 229-230-На северо-восток - 20.94 м;
- 230-231-На северо-восток - 5.92 м;
- 231-232-На северо-восток - 2.90 м;
- 232-233-На северо-восток - 8.58 м;
- 233-234-На северо-восток - 13.98 м;
- 234-235-На юго-восток - 15.07 м;
- 235-236-На юго-восток - 5.84 м;
- 236-237-На северо-восток - 5.41 м;
- 237-238-На северо-восток - 5.94 м;
- 238-239-На северо-восток - 5.26 м;
- 239-240-На северо-восток - 6.49 м;
- 240-241-На северо-восток - 13.94 м;
- 241-242-На юго-восток - 6.73 м;
- 242-243-На юго-восток - 11.51 м;
- 243-244-На юго-восток - 9.35 м;
- 244-245-На юго-восток - 14.42 м;
- 245-246-На юго-восток - 11.55 м;
- 246-247-На юго-восток - 18.43 м;
- 247-248-На юго-восток - 24.98 м;
- 248-249-На юго-восток - 1.53 м;
- 249-250-На северо-восток - 0.25 м;
- 250-251-На северо-восток - 1.30 м;
- 251-252-На северо-восток - 1.00 м;
- 252-253-На северо-восток - 1.00 м;
- 253-254-На северо-запад - 1.00 м;
- 254-255-На северо-запад - 1.00 м;
- 255-256-На северо-запад - 1.00 м;
- 256-257-На северо-запад - 1.00 м;
- 257-258-На северо-запад - 1.00 м;
- 258-259-На северо-запад - 0.59 м;
- 259-260-На северо-запад - 12.63 м;
- 260-261-На северо-запад - 11.42 м;
- 261-262-На северо-запад - 11.05 м;
- 262-263-На северо-запад - 0.84 м;
- 263-264-На северо-запад - 27.35 м;
- 264-265-На северо-восток - 96.38 м;
- 265-266-На юго-восток - 32.50 м;
- 266-267-На юго-восток - 19.28 м;
- 267-268-На юго-восток - 4.14 м;
- 268-269-На юго-запад - 12.80 м;
- 269-270-На юго-восток - 15.17 м;
- 270-271-На юго-запад - 92.55 м;
- 271-272-На юго-запад - 2.70 м;
- 272-273-На юго-восток - 3.60 м;
- 273-274-На юг - 7.46 м;

- 274-275-На юго-восток - 42.30 м;
- 275-276-На юго-запад - 2.04 м;
- 276-277-На запад - 0.50 м;
- 277-278-На юго-восток - 9.61 м;
- 278-279-На юго-запад - 14.01 м;
- 279-280-На юго-запад - 5.32 м;
- 280-281-На юго-запад - 12.64 м;
- 281-282-На юго-запад - 11.23 м;
- 282-283-На юго-восток - 5.05 м;
- 283-284-На юго-запад - 30.25 м;
- 284-285-На юго-запад - 8.31 м;
- 285-286-На юго-запад - 11.04 м;
- 286-287-На юго-запад - 32.29 м;
- 287-288-На юго-запад - 17.99 м;
- 288-289-На юго-запад - 16.21 м;
- 289-290-На юго-запад - 0.53 м;
- 290-291-На юго-запад - 25.88 м;
- 291-292-На юго-запад - 1.27 м;
- 292-293-На юго-запад - 1.59 м;
- 293-294-На юго-восток - 2.77 м;
- 294-295-На юго-запад - 55.90 м;
- 295-296-На юго-запад - 4.31 м;
- 296-297-На юго-запад - 26.25 м;
- 297-298-На юго-запад - 33.12 м;
- 298-299-На юго-запад - 11.05 м;
- 299-300-На юго-запад - 30.14 м;
- 300-301-На юго-запад - 25.05 м;
- 301-302-На юго-запад - 6.21 м;
- 302-303-На юго-запад - 19.50 м;
- 303-304-На юго-запад - 7.88 м;
- 304-305-На юго-запад - 17.51 м;
- 305-306-На юго-запад - 36.90 м;
- 306-307-На юго-запад - 50.32 м;
- 307-308-На юго-запад - 24.57 м;
- 308-309-На юго-запад - 48.02 м;
- 309-310-На юго-запад - 2.61 м;
- 310-311-На юго-запад - 5.01 м;
- 311-312-На юго-запад - 24.31 м;
- 312-313-На юго-запад - 3.03 м;
- 313-314-На северо-запад - 7.10 м;
- 314-315-На юго-запад - 12.67 м;
- 315-316-На северо-запад - 34.91 м;
- 316-317-На северо-запад - 17.71 м;
- 317-318-На северо-запад - 45.63 м;
- 318-319-На северо-запад - 5.01 м;
- 319-320-На северо-запад - 42.29 м;
- 320-321-На северо-запад - 52.82 м;
- 321-322-На юго-запад - 71.77 м;
- 322-323-На юго-запад - 21.57 м;
- 323-324-На юго-запад - 6.00 м;

- 324-325-На северо-запад - 5.93 м;
- 325-326-На северо-восток - 4.35 м;
- 326-327-На северо-восток - 44.81 м;
- 327-328-На северо-запад - 6.34 м;
- 328-329-На северо-запад - 0.90 м;
- 329-330-На северо-запад - 4.07 м;
- 330-331-На северо-запад - 18.57 м;
- 331-332-На северо-восток - 2.17 м;
- 332-333-На северо-запад - 11.44 м;
- 333-334-На северо-восток - 43.76 м;
- 334-335-На северо-запад - 39.06 м;
- 335-336-На юго-запад - 11.83 м;
- 336-337-На юго-запад - 19.75 м;
- 337-338-На юго-запад - 1.56 м;
- 338-339-На северо-запад - 0.11 м;
- 339-340-На северо-запад - 12.94 м;
- 340-341-На северо-запад - 17.73 м;
- 341-342-На северо-запад - 11.96 м;
- 342-343-На северо-запад - 8.08 м;
- 343-344-На северо-запад - 11.93 м;
- 344-345-На северо-запад - 26.97 м;
- 345-346-На северо-запад - 11.68 м;
- 346-347-На северо-запад - 8.77 м;
- 347-348-На северо-запад - 4.88 м;
- 348-349-На северо-запад - 27.34 м;
- 349-350-На юго-запад - 7.49 м;
- 350-351-На северо-запад - 8.99 м;
- 351-352-На северо-запад - 3.72 м;
- 352-353-На юго-восток - 23.30 м;
- 353-354-На юго-запад - 47.29 м;
- 354-355-На юго-запад - 5.37 м;
- 355-356-На юго-запад - 142.53 м;
- 356-357-На северо-запад - 30.77 м;
- 357-358-На северо-запад - 17.87 м;
- 358-359-На северо-запад - 15.03 м;
- 359-360-На северо-запад - 16.98 м;
- 360-361-На северо-запад - 37.11 м;
- 361-362-На северо-запад - 20.02 м;
- 362-363-На северо-запад - 27.84 м;
- 363-364-На северо-запад - 15.30 м;
- 364-365-На северо-запад - 1.20 м;
- 365-366-На северо-запад - 57.21 м;
- 366-367-На северо-запад - 24.65 м;
- 367-368-На северо-запад - 31.56 м;
- 368-369-На северо-запад - 2.55 м;
- 369-370-На северо-запад - 16.06 м;
- 370-371-На северо-запад - 12.15 м;
- 371-372-На северо-запад - 9.64 м;
- 372-373-На север - 14.78 м;
- 373-374-На северо-восток - 8.15 м;

- 374-375-На северо-восток - 8.66 м;
- 375-376-На северо-восток - 6.83 м;
- 376-377-На северо-восток - 4.38 м;
- 377-378-На северо-восток - 6.41 м;
- 378-379-На северо-восток - 8.57 м;
- 379-380-На северо-запад - 7.80 м;
- 380-381-На северо-запад - 15.65 м;
- 381-382-На северо-восток - 20.48 м;
- 382-383-На северо-восток - 24.69 м;
- 383-384-На северо-восток - 4.78 м;
- 384-385-На северо-запад - 7.08 м;
- 385-386-На северо-запад - 14.01 м;
- 386-387-На северо-восток - 8.41 м;
- 387-388-На северо-восток - 9.96 м;
- 388-389-На северо-восток - 46.18 м;
- 389-390-На северо-восток - 30.73 м;
- 390-147-На северо-восток в исходную точку - 29.34 м.

Внутренний контур №1

- 391-392-На юго-восток - 31.52 м;
- 392-393-На юго-запад - 12.38 м;
- 393-394-На северо-запад - 27.72 м;
- 394-395-На юго-запад - 20.20 м;
- 395-396-На юго-запад - 22.12 м;
- 396-397-На юго-восток - 29.32 м;
- 397-398-На юго-запад - 35.54 м;
- 398-399-На юго-запад - 12.52 м;
- 399-400-На юго-запад - 13.12 м;
- 400-401-На северо-запад - 9.27 м;
- 401-402-На северо-запад - 18.92 м;
- 402-403-На северо-восток - 38.73 м;
- 403-404-На северо-восток - 65.98 м;
- 404-405-На юго-восток - 16.81 м;
- 405-391-На северо-восток в исходную точку - 42.52 м.

Ведомость координат характерных поворотных точек границ объединённой зоны регулирования застройки и хозяйственной деятельности ОЗРЗ-6

Ведомость координат характерных поворотных точек границ ОЗРЗ-6-1

Система координат СК-63 зона 5		
Обозначение характерных точек границ	Координаты. м	
	X	Y
1	4918304.17	5192232.14
2	4918310.16	5192257.31
3	4918299.65	5192265.23
4	4918291.26	5192278.38
5	4918289.80	5192288.03
6	4918289.75	5192294.20

7	4918293.28	5192296.94
8	4918288.26	5192309.60
9	4918303.94	5192327.19
10	4918282.89	5192350.50
11	4918300.39	5192373.09
12	4918299.94	5192375.71
13	4918298.70	5192375.96
14	4918289.95	5192391.18
15	4918277.22	5192400.61
16	4918274.77	5192406.77
17	4918261.41	5192405.67
18	4918226.27	5192486.07
19	4918217.16	5192510.78
20	4918209.00	5192541.63
21	4918220.92	5192545.35
22	4918242.61	5192547.73
23	4918253.17	5192550.62
24	4918257.64	5192553.25
25	4918269.36	5192558.45
26	4918265.37	5192583.93
27	4918274.68	5192589.87
28	4918283.05	5192595.10
29	4918285.35	5192602.45
30	4918288.17	5192618.65
31	4918310.70	5192631.98
32	4918318.38	5192629.35
33	4918327.49	5192635.20
34	4918324.00	5192643.80
35	4918329.66	5192653.99
36	4918338.86	5192649.58
37	4918345.79	5192656.07
38	4918342.78	5192671.48
39	4918360.75	5192699.81
40	4918351.15	5192714.64
41	4918355.04	5192728.13
42	4918346.59	5192737.36
43	4918351.77	5192770.52
44	4918337.10	5192778.73
45	4918342.56	5192797.66
46	4918327.00	5192831.38
47	4918319.90	5192854.88
48	4918309.44	5192858.54
49	4918306.17	5192879.40
50	4918298.37	5192889.73
51	4918310.73	5192907.28
52	4918291.47	5192916.39
53	4918251.26	5192928.57
54	4918250.76	5192927.74
55	4918244.33	5192920.63

56	4918229.56	5192805.48
57	4918220.68	5192876.74
58	4918213.59	5192875.64
59	4918198.41	5192857.37
60	4918186.34	5192858.31
61	4918186.08	5192850.02
62	4918175.68	5192846.19
63	4918179.99	5192836.59
64	4918156.45	5192819.05
65	4918117.25	5192795.79
66	4918073.93	5192775.54
67	4918071.04	5192766.10
68	4918035.68	5192750.21
69	4918029.82	5192750.82
70	4917980.41	5192726.01
71	4917953.71	5192716.64
72	4917944.69	5192708.76
73	4917919.69	5192686.23
74	4917921.91	5192653.21
75	4917930.11	5192645.50
76	4917937.32	5192638.07
77	4917941.34	5192633.50
78	4917946.15	5192626.36
79	4917947.14	5192622.63
80	4917946.62	5192617.82
81	4917967.66	5192596.53
82	4917973.01	5192594.85
83	4917993.43	5192564.28
84	4918012.40	5192520.70
85	4918017.65	5192493.19
86	4918016.34	5192476.00
87	4918016.62	5192461.21
88	4918013.85	5192445.59
89	4918008.54	5192438.86
90	4918005.17	5192433.43
91	4918003.14	5192429.68
92	4918002.75	5192425.85
93	4918001.87	5192419.26
94	4918001.80	5192416.13
95	4918009.95	5192404.49
96	4918008.55	5192401.78
97	4918007.58	5192395.99
98	4918007.05	5192391.68
99	4918005.23	5192389.63
100	4917997.53	5192383.54
101	4917984.33	5192372.64
102	4917995.56	5192352.57
103	4918000.62	5192345.40
104	4918006.74	5192336.99

105	4918013.38	5192336.07
106	4918017.41	5192338.59
107	4918026.80	5192345.13
108	4918042.65	5192351.23
109	4918062.71	5192348.95
110	4918081.71	5192326.60
111	4918095.39	5192295.25
112	4918096.46	5192276.35
113	4918107.86	5192263.76
114	4918113.26	5192257.78
115	4918119.62	5192257.61
116	4918146.25	5192257.69
117	4918134.75	5192287.80
118	4918127.61	5192301.06
119	4918121.31	5192294.57
120	4918112.77	5192307.07
121	4918108.73	5192304.79
122	4918085.94	5192338.45
123	4918071.66	5192356.65
124	4918027.63	5192357.81
125	4918021.34	5192362.10
126	4918015.06	5192370.39
127	4918014.20	5192381.97
128	4918016.08	5192396.60
129	4918025.93	5192402.37
130	4918038.17	5192402.69
131	4918080.16	5192397.96
132	4918098.20	5192385.86
133	4918153.48	5192327.64
134	4918167.37	5192273.48
135	4918168.81	5192268.49
136	4918167.48	5192255.94
137	4918169.07	5192255.48
138	4918177.77	5192253.07
139	4918186.60	5192250.13
140	4918203.28	5192240.53
141	4918208.44	5192239.18
142	4918215.25	5192233.49
143	4918229.77	5192226.02
144	4918236.16	5192224.94
145	4918248.65	5192224.90
146	4918278.93	5192224.80
1	4918304.17	5192232.14

Ведомость координат характерных поворотных точек границ ОЗРЗ-6-2

Система координат СК-63 зона 5		
Обозначение характерных точек границ	Координаты, м	
	X	Y

147	4917116.76	5191780.26
148	4917108.24	5191796.53
149	4917109.39	5191803.95
150	4917106.33	5191810.93
151	4917096.56	5191811.74
152	4917093.20	5191811.81
153	4917089.13	5191812.09
154	4917085.89	5191813.15
155	4917082.27	5191815.76
156	4917077.60	5191818.17
157	4917074.25	5191819.88
158	4917071.40	5191820.78
159	4917060.53	5191824.07
160	4917052.48	5191825.04
161	4917039.51	5191825.20
162	4917039.71	5191842.51
163	4917046.15	5191843.18
164	4917079.99	5191846.77
165	4917098.59	5191855.18
166	4917104.06	5191863.64
167	4917108.10	5191870.32
168	4917113.62	5191874.16
169	4917123.54	5191874.15
170	4917132.04	5191877.63
171	4917137.56	5191889.72
172	4917141.81	5191893.86
173	4917148.44	5191897.93
174	4917151.14	5191902.38
175	4917153.56	5191910.50
176	4917155.84	5191919.18
177	4917157.73	5191923.09
178	4917164.72	5191929.89
179	4917171.99	5191935.78
180	4917172.94	5191936.91
181	4917169.30	5191941.39
182	4917166.39	5191944.98
183	4917164.55	5191947.83
184	4917163.79	5191950.53
185	4917163.75	5191954.54
186	4917163.76	5191969.14
187	4917163.79	5191978.91
188	4917164.25	5191984.78
189	4917164.69	5191987.14
190	4917166.84	5191997.64
191	4917167.24	5192001.47
192	4917167.19	5192007.85
193	4917166.64	5192012.28
194	4917165.50	5192016.30
195	4917162.05	5192030.04

196	4917173.73	5192035.43
197	4917187.39	5192038.68
198	4917187.09	5192043.52
199	4917187.19	5192049.57
200	4917193.21	5192054.23
201	4917194.72	5192058.13
202	4917203.06	5192078.99
203	4917206.19	5192081.60
204	4917209.06	5192083.50
205	4917224.97	5192086.99
206	4917228.93	5192088.43
207	4917234.17	5192093.84
208	4917239.25	5192099.94
209	4917237.76	5192107.06
210	4917240.49	5192131.82
211	4917247.74	5192150.67
212	4917250.38	5192157.87
213	4917252.79	5192165.36
214	4917252.99	5192174.28
215	4917250.11	5192197.50
216	4917251.40	5192203.87
217	4917252.28	5192212.28
218	4917252.62	5192223.61
219	4917259.79	5192234.94
220	4917264.02	5192251.59
221	4917271.28	5192251.17
222	4917270.41	5192254.95
223	4917268.96	5192262.95
224	4917263.07	5192282.34
225	4917261.27	5192294.15
226	4917260.26	5192302.57
227	4917256.61	5192313.68
228	4917252.19	5192323.15
229	4917254.62	5192328.13
230	4917261.42	5192347.94
231	4917262.63	5192353.73
232	4917264.25	5192356.14
233	4917266.05	5192364.53
234	4917268.08	5192378.36
235	4917263.80	5192392.81
236	4917263.48	5192398.64
237	4917264.77	5192403.89
238	4917267.69	5192409.06
239	4917271.08	5192413.08
240	4917275.26	5192418.05
241	4917285.05	5192427.97
242	4917279.79	5192432.17
243	4917271.83	5192440.49
244	4917264.80	5192446.65

245	4917255.32	5192457.52
246	4917247.73	5192466.22
247	4917235.83	5192480.29
248	4917227.54	5192503.85
249	4917227.10	5192505.32
250	4917227.32	5192505.44
251	4917228.51	5192505.96
252	4917229.46	5192506.27
253	4917230.45	5192506.38
254	4917231.45	5192506.29
255	4917232.41	5192506.01
256	4917233.29	5192505.54
257	4917234.06	5192504.90
258	4917234.69	5192504.12
259	4917234.99	5192503.61
260	4917240.62	5192492.30
261	4917247.11	5192482.90
262	4917255.09	5192475.26
263	4917255.77	5192474.77
264	4917282.13	5192467.47
265	4917351.07	5192534.82
266	4917326.93	5192556.58
267	4917318.44	5192573.89
268	4917318.44	5192578.03
269	4917305.80	5192576.02
270	4917303.29	5192590.98
271	4917212.06	5192575.42
272	4917209.36	5192575.31
273	4917206.11	5192576.86
274	4917198.65	5192576.79
275	4917156.99	5192584.11
276	4917154.97	5192583.85
277	4917154.97	5192583.35
278	4917145.40	5192584.25
279	4917131.96	5192580.30
280	4917128.05	5192576.69
281	4917116.14	5192572.46
282	4917108.47	5192564.26
283	4917105.02	5192567.95
284	4917077.65	5192555.07
285	4917070.89	5192550.24
286	4917062.96	5192542.56
287	4917037.29	5192522.98
288	4917023.55	5192511.37
289	4917011.84	5192500.16
290	4917011.64	5192499.67
291	4917008.39	5192473.99
292	4917007.21	5192473.51
293	4917007.13	5192471.92

294	4917004.40	5192472.37
295	4916952.63	5192451.28
296	4916950.64	5192447.46
297	4916926.62	5192436.87
298	4916895.55	5192425.40
299	4916885.37	5192421.09
300	4916857.62	5192409.33
301	4916835.20	5192398.15
302	4916829.01	5192397.68
303	4916810.03	5192393.21
304	4916802.73	5192390.23
305	4916789.48	5192378.78
306	4916765.19	5192351.00
307	4916725.03	5192320.68
308	4916706.45	5192304.61
309	4916672.75	5192270.40
310	4916671.21	5192268.29
311	4916668.36	5192264.17
312	4916650.68	5192247.48
313	4916648.58	5192245.30
314	4916652.01	5192239.08
315	4916642.45	5192230.77
316	4916672.48	5192212.96
317	4916690.18	5192212.53
318	4916735.64	5192208.63
319	4916737.37	5192203.93
320	4916767.68	5192174.44
321	4916794.12	5192128.71
322	4916730.40	5192095.69
323	4916709.83	5192089.20
324	4916709.21	5192083.23
325	4916715.14	5192083.06
326	4916719.47	5192083.52
327	4916760.27	5192102.06
328	4916762.77	5192096.23
329	4916762.83	5192095.33
330	4916766.00	5192092.77
331	4916777.54	5192078.22
332	4916779.59	5192078.93
333	4916785.45	5192069.10
334	4916823.11	5192091.39
335	4916840.99	5192056.66
336	4916829.91	5192052.52
337	4916811.70	5192044.88
338	4916810.26	5192044.27
339	4916810.34	5192044.19
340	4916822.41	5192039.53
341	4916840.02	5192037.51
342	4916851.80	5192035.47

343	4916859.70	5192033.78
344	4916871.38	5192031.34
345	4916897.47	5192024.51
346	4916906.63	5192017.26
347	4916911.01	5192009.66
348	4916915.31	5192007.35
349	4916939.40	5191994.43
350	4916937.53	5191987.18
351	4916942.54	5191979.71
352	4916944.43	5191976.51
353	4916924.42	5191988.44
354	4916880.45	5191971.03
355	4916876.13	5191967.84
356	4916739.24	5191928.13
357	4916745.15	5191897.93
358	4916748.58	5191880.39
359	4916751.51	5191865.65
360	4916756.89	5191849.55
361	4916764.01	5191813.13
362	4916767.86	5191793.48
363	4916773.19	5191766.15
364	4916776.15	5191751.14
365	4916777.24	5191750.63
366	4916788.48	5191694.54
367	4916812.93	5191691.41
368	4916843.64	5191684.13
369	4916843.69	5191681.58
370	4916859.49	5191678.68
371	4916871.55	5191677.18
372	4916881.19	5191676.91
373	4916895.97	5191676.91
374	4916903.94	5191678.62
375	4916912.38	5191680.56
376	4916916.91	5191685.67
377	4916917.46	5191690.02
378	4916923.45	5191692.31
379	4916931.91	5191693.66
380	4916938.62	5191689.69
381	4916954.06	5191687.16
382	4916974.38	5191689.71
383	4916995.31	5191702.80
384	4916999.91	5191704.09
385	4917006.98	5191703.67
386	4917020.82	5191701.48
387	4917027.72	5191706.29
388	4917035.83	5191712.07
389	4917067.91	5191745.29
390	4917092.82	5191763.29
147	4917116.76	5191780.26

Внутренний контур №1		
391	4917027.06	5191900.57
392	4916997.84	5191912.39
393	4916993.65	5191900.74
394	4916994.91	5191873.05
395	4916980.48	5191858.92
396	4916958.58	5191855.78
397	4916934.62	5191872.68
398	4916918.58	5191840.96
399	4916907.02	5191836.16
400	4916895.91	5191829.18
401	4916900.14	5191820.93
402	4916914.28	5191808.36
403	4916944.93	5191832.04
404	4917009.60	5191845.11
405	4917009.34	5191861.92
391	4917027.06	5191900.57

Текстовое описание границы объединённой зоны регулирования застройки и хозяйственной деятельности ОЗРЗ-7

Текстовое описание границ ОЗРЗ-7-1

- 1-2-На северо-восток - 1.81 м;
- 2-3-На северо-восток - 15.09 м;
- 3-4-На север - 1.15 м;
- 4-5-На северо-восток - 6.92 м;
- 5-6-На северо-восток - 1.51 м;
- 6-7-На северо-восток - 12.62 м;
- 7-8-На юго-восток - 5.19 м;
- 8-9-На юго-восток - 55.91 м;
- 9-10-На юго-восток - 80.28 м;
- 10-11-На юго-восток - 21.72 м;
- 11-12-На юго-восток - 42.26 м;
- 12-13-На юго-запад - 12.24 м;
- 13-14-На юго-запад - 11.42 м;
- 14-15-На юго-запад - 14.75 м;
- 15-16-На северо-запад - 11.61 м;
- 16-17-На северо-запад - 10.40 м;
- 17-18-На северо-запад - 7.61 м;
- 18-19-На северо-запад - 44.05 м;
- 19-20-На северо-запад - 23.13 м;
- 20-21-На северо-запад - 40.65 м;
- 21-22-На северо-восток - 4.64 м;
- 22-23-На северо-запад - 15.14 м;
- 23-24-На северо-восток - 9.04 м;
- 24-25-На северо-запад - 15.06 м;
- 25-26-На северо-запад - 32.23 м;
- 26-27-На юг - 26.63 м;

- 27-28-На запад - 0.19 м;
- 28-29-На северо-запад - 7.96 м;
- 29-30-На северо-восток - 0.95 м;
- 30-31-На северо-запад - 1.14 м;
- 31-32-На северо-запад - 0.22 м;
- 32-33-На северо-запад - 16.57 м;
- 33-34-На юго-запад - 10.12 м;
- 34-35-На северо-запад - 3.50 м;
- 35-36-На северо-восток - 2.64 м;
- 36-37-На северо-восток - 1.08 м;
- 37-1-На северо-запад в исходную точку - 18.43 м.

Текстовое описание границ ОЗРЗ-7-2

- 38-39-На юго-восток - 3.72 м;
- 39-40-На юго-восток - 8.99 м;
- 40-41-На северо-восток - 7.49 м;
- 41-42-На юго-восток - 27.34 м;
- 42-43-На юго-восток - 4.88 м;
- 43-44-На юго-восток - 8.77 м;
- 44-45-На юго-восток - 11.68 м;
- 45-46-На юго-восток - 26.97 м;
- 46-47-На юго-восток - 11.93 м;
- 47-48-На юго-восток - 8.08 м;
- 48-49-На юго-восток - 11.96 м;
- 49-50-На юго-восток - 17.73 м;
- 50-51-На юго-восток - 12.94 м;
- 51-52-На юго-восток - 0.11 м;
- 52-53-На северо-восток - 1.56 м;
- 53-54-На северо-восток - 19.75 м;
- 54-55-На северо-восток - 11.83 м;
- 55-56-На юго-восток - 39.06 м;
- 56-57-На юго-запад - 43.76 м;
- 57-58-На юго-восток - 11.44 м;
- 58-59-На юго-запад - 2.17 м;
- 59-60-На юго-восток - 18.57 м;
- 60-61-На юго-восток - 4.07 м;
- 61-62-На юго-восток - 0.90 м;
- 62-63-На юго-восток - 6.34 м;
- 63-64-На юго-запад - 44.81 м;
- 64-65-На юго-запад - 4.35 м;
- 65-66-На юго-восток - 5.93 м;
- 66-67-На северо-запад - 46.53 м;
- 67-68-На северо-запад - 56.46 м;
- 68-69-На северо-запад - 20.12 м;
- 69-70-На северо-запад - 26.97 м;
- 70-71-На северо-запад - 8.28 м;
- 71-72-На северо-восток - 142.53 м;
- 72-73-На северо-восток - 5.37 м;
- 73-74-На северо-восток - 47.29 м;

- 74-38-На северо-запад в исходную точку - 23.30 м.

Текстовое описание границ ОЗРЗ-7-3

- 75-76-На юго-восток - 16.81 м;
- 76-77-На северо-восток - 42.52 м;
- 77-78-На юго-восток - 31.52 м;
- 78-79-На юго-запад - 12.38 м;
- 79-80-На северо-запад - 27.72 м;
- 80-81-На юго-запад - 20.20 м;
- 81-82-На юго-запад - 22.12 м;
- 82-83-На юго-восток - 29.32 м;
- 83-84-На юго-запад - 35.54 м;
- 84-85-На юго-запад - 12.52 м;
- 85-86-На юго-запад - 13.12 м;
- 86-87-На северо-запад - 9.27 м;
- 87-88-На северо-запад - 18.92 м;
- 88-89-На северо-восток - 38.73 м;
- 89-75-На северо-восток в исходную точку - 65.98 м.

Ведомость координат характерных поворотных точек границ объединённой зоны регулирования застройки и хозяйственной деятельности ОЗРЗ-7

Ведомость координат характерных поворотных точек границ ОЗРЗ-7-1

Система координат СК-63 зона 5		
Обозначение характерных точек границ	Координаты, м	
	X	Y
1	4918158.57	5192232.22
2	4918159.77	5192233.58
3	4918165.46	5192247.56
4	4918166.61	5192247.58
5	4918167.08	5192254.48
6	4918167.48	5192255.94
7	4918168.81	5192268.49
8	4918167.37	5192273.48
9	4918153.48	5192327.64
10	4918098.20	5192385.86
11	4918080.16	5192397.96
12	4918038.17	5192402.69
13	4918025.93	5192402.37
14	4918016.08	5192396.60
15	4918014.20	5192381.97
16	4918015.06	5192370.39
17	4918021.34	5192362.10
18	4918027.63	5192357.81
19	4918071.66	5192356.65
20	4918085.94	5192338.45
21	4918108.73	5192304.79

22	4918112.77	5192307.07
23	4918121.31	5192294.57
24	4918127.61	5192301.06
25	4918134.75	5192287.80
26	4918146.25	5192257.69
27	4918119.62	5192257.61
28	4918119.62	5192257.42
29	4918119.88	5192249.46
30	4918120.83	5192249.48
31	4918120.92	5192248.34
32	4918121.14	5192248.33
33	4918137.70	5192247.74
34	4918137.34	5192237.63
35	4918140.84	5192237.51
36	4918141.23	5192240.12
37	4918142.18	5192240.64
1	4918158.57	5192232.22

Ведомость координат характерных поворотных точек границ ОЗРЗ-7-2

Система координат СК-63 зона 5		
Обозначение характерных точек границ	Координаты. м	
	X	Y
1	2	3
38	4916944.43	5191976.51
39	4916942.54	5191979.71
40	4916937.53	5191987.18
41	4916939.40	5191994.43
42	4916915.31	5192007.35
43	4916911.01	5192009.66
44	4916906.63	5192017.26
45	4916897.47	5192024.51
46	4916871.38	5192031.34
47	4916859.70	5192033.78
48	4916851.80	5192035.47
49	4916840.02	5192037.51
50	4916822.41	5192039.53
51	4916810.34	5192044.19
52	4916810.26	5192044.27
53	4916811.70	5192044.88
54	4916829.91	5192052.52
55	4916840.99	5192056.66
56	4916823.11	5192091.39
57	4916785.45	5192069.10
58	4916779.59	5192078.93
59	4916777.54	5192078.22
60	4916766.00	5192092.77
61	4916762.83	5192095.33
62	4916762.77	5192096.23

63	4916760.27	5192102.06
64	4916719.47	5192083.52
65	4916715.14	5192083.06
66	4916709.21	5192083.23
67	4916713.32	5192036.88
68	4916727.44	5191982.21
69	4916732.47	5191962.73
70	4916737.65	5191936.26
71	4916739.24	5191928.13
72	4916876.13	5191967.84
73	4916880.45	5191971.03
74	4916924.42	5191988.44
38	4916944.43	5191976.51

Ведомость координат характерных поворотных точек границ ОЗРЗ-7-3

Система координат СК-63 зона 5		
Обозначение характерных точек границ	Координаты. м	
	X	Y
1	2	3
75	4917009.60	5191845.11
76	4917009.34	5191861.92
77	4917027.06	5191900.57
78	4916997.84	5191912.39
79	4916993.65	5191900.74
80	4916994.91	5191873.05
81	4916980.48	5191858.92
82	4916958.58	5191855.78
83	4916934.62	5191872.68
84	4916918.58	5191840.96
85	4916907.02	5191836.16
86	4916895.91	5191829.18
87	4916900.14	5191820.93
88	4916914.28	5191808.36
89	4916944.93	5191832.04
75	4917009.60	5191845.11

Зона охраняемого природного ландшафта ОЗОПЛ

Текстовое описание границы объединённой зоны охраняемого природного ландшафта ОЗОПЛ

Текстовое описание границ ОЗОПЛ-1

- 1-2-На юго-восток - 16.77 м;
- 2-3-На юго-восток - 13.66 м;
- 3-4-На юго-восток - 10.75 м;
- 4-5-На северо-восток - 9.98 м;
- 5-6-На северо-восток - 21.00 м;
- 6-7-На северо-восток - 12.53 м;

- 7-8-На юго-восток - 18.83 м;
- 8-9-На юго-восток - 11.59 м;
- 9-10-На юго-запад - 41.47 м;
- 10-11-На юго-запад - 28.00 м;
- 11-12-На юго-запад - 70.18 м;
- 12-13-На юго-восток - 13.71 м;
- 13-14-На юго-восток - 17.78 м;
- 14-15-На юго-восток - 70.86 м;
- 15-16-На юго-восток - 24.89 м;
- 16-17-На юго-восток - 15.89 м;
- 17-18-На юго-запад - 3.14 м;
- 18-19-На юго-запад - 5.91 м;
- 19-20-На юго-восток - 2.62 м;
- 20-21-На юго-запад - 45.93 м;
- 21-22-На юго-запад - 33.25 м;
- 22-23-На юго-запад - 70.28 м;
- 23-24-На юго-запад - 25.40 м;
- 24-25-На юго-запад - 23.29 м;
- 25-26-На северо-запад - 11.20 м;
- 26-27-На северо-запад - 14.64 м;
- 27-28-На юго-запад - 8.01 м;
- 28-29-На северо-запад - 14.19 м;
- 29-30-На северо-запад - 1.54 м;
- 30-31-На северо-запад - 1.53 м;
- 31-32-На юго-запад - 1.34 м;
- 32-33-На юго-запад - 4.31 м;
- 33-34-На юго-запад - 13.00 м;
- 34-35-На юго-запад - 16.01 м;
- 35-36-На северо-запад - 2.44 м;
- 36-37-На юго-запад - 10.14 м;
- 37-38-На северо-запад - 16.69 м;
- 38-39-На северо-запад - 31.25 м;
- 39-40-На юго-запад - 20.05 м;
- 40-41-На юго-запад - 34.79 м;
- 41-42-На юго-запад - 14.89 м;
- 42-43-На северо-восток - 30.38 м;
- 43-44-На северо-восток - 20.52 м;
- 44-45-На северо-восток - 7.51 м;
- 45-46-На северо-восток - 12.07 м;
- 46-47-На северо-восток - 9.77 м;
- 47-48-На север - 8.03 м;
- 48-49-На северо-запад - 5.04 м;
- 49-50-На северо-запад - 6.02 м;
- 50-51-На северо-запад - 29.77 м;
- 51-52-На северо-запад - 41.00 м;
- 52-53-На северо-запад - 29.56 м;
- 53-54-На юго-запад - 34.26 м;
- 54-55-На северо-восток - 39.53 м;
- 55-56-На юго-восток - 30.22 м;
- 56-57-На юго-запад - 13.57 м;

- 57-58-На юго-запад - 22.61 м;
- 58-59-На северо-запад - 4.06 м;
- 59-60-На северо-запад - 8.00 м;
- 60-61-На северо-восток - 10.42 м;
- 61-62-На северо-запад - 6.05 м;
- 62-63-На северо-восток - 4.89 м;
- 63-64-На северо-восток - 5.38 м;
- 64-65-На северо-запад - 15.51 м;
- 65-66-На юго-запад - 6.80 м;
- 66-67-На юго-запад - 18.67 м;
- 67-68-На юго-запад - 10.65 м;
- 68-69-На юго-запад - 3.35 м;
- 69-70-На юго-запад - 14.26 м;
- 70-71-На юго-восток - 5.08 м;
- 71-72-На юго-восток - 7.97 м;
- 72-73-На юго-запад - 4.24 м;
- 73-74-На северо-запад - 22.24 м;
- 74-75-На юго-запад - 13.84 м;
- 75-76-На юго-запад - 23.37 м;
- 76-77-На юг - 11.89 м;
- 77-78-На юго-восток - 9.87 м;
- 78-79-На юго-восток - 13.99 м;
- 79-80-На юго-запад - 12.27 м;
- 80-81-На юго-запад - 17.60 м;
- 81-82-На северо-запад - 0.27 м;
- 82-83-На юго-запад - 0.14 м;
- 83-84-На юго-запад - 2.47 м;
- 84-85-На юго-запад - 0.49 м;
- 85-86-На северо-восток - 0.03 м;
- 86-87-На северо-запад - 32.64 м;
- 87-88-На северо-запад - 5.17 м;
- 88-89-На северо-запад - 5.02 м;
- 89-90-На северо-запад - 2.90 м;
- 90-91-На юго-запад - 0.87 м;
- 91-92-На юго-запад - 1.60 м;
- 92-93-На юго-запад - 10.56 м;
- 93-94-На юго-запад - 0.31 м;
- 94-95-На северо-запад - 9.52 м;
- 95-96-На северо-восток - 35.39 м;
- 96-97-На северо-восток - 41.72 м;
- 97-98-На северо-восток - 25.99 м;
- 98-99-На северо-восток - 8.03 м;
- 99-100-На северо-запад - 26.82 м;
- 100-101-На северо-запад - 85.77 м;
- 101-102-На северо-запад - 41.99 м;
- 102-103-На северо-запад - 33.58 м;
- 103-104-На северо-восток - 30.75 м;
- 104-105-На северо-восток - 38.05 м;
- 105-106-На северо-восток - 63.43 м;
- 106-107-На юго-восток - 144.73 м;

- 107-108-На юго-восток - 10.30 м;
- 108-109-На юго-восток - 35.15 м;
- 109-110-На северо-восток - 22.14 м;
- 110-111-На северо-восток - 15.57 м;
- 111-112-На северо-восток - 25.69 м;
- 112-113-На северо-восток - 53.37 м;
- 113-114-На северо-восток - 10.61 м;
- 114-115-На северо-запад - 6.91 м;
- 115-116-На северо-восток - 1.66 м;
- 116-117-На северо-восток - 3.90 м;
- 117-118-На северо-восток - 4.99 м;
- 118-119-На северо-восток - 19.05 м;
- 119-120-На северо-восток - 9.99 м;
- 120-121-На северо-восток - 10.05 м;
- 121-122-На северо-восток - 2.09 м;
- 122-123-На северо-восток - 7.92 м;
- 123-1-На северо-запад в исходную точку - 11.58 м.

Текстовое описание границ ОЗОПЛ-2

- 124-125-На юго-восток - 26.24 м;
- 125-126-На юго-восток - 85.59 м;
- 126-127-На юго-восток - 37.14 м;
- 127-128-На юго-восток - 78.81 м;
- 128-129-На юго-восток - 12.01 м;
- 129-130-На юго-запад - 6.62 м;
- 130-131-На юго-запад - 15.91 м;
- 131-132-На юго-запад - 28.05 м;
- 132-133-На юго-запад - 19.48 м;
- 133-134-На юго-запад - 12.45 м;
- 134-135-На юго-восток - 2.88 м;
- 135-136-На юго-восток - 9.11 м;
- 136-137-На юго-восток - 9.39 м;
- 137-138-На юго-восток - 8.87 м;
- 138-139-На юго-восток - 22.17 м;
- 139-140-На юго-восток - 27.56 м;
- 140-141-На юго-восток - 12.95 м;
- 141-142-На юго-запад - 9.18 м;
- 142-143-На юго-запад - 3.24 м;
- 143-144-На юго-запад - 2.33 м;
- 144-145-На юго-запад - 3.00 м;
- 145-146-На юго-запад - 36.20 м;
- 146-147-На северо-запад - 12.07 м;
- 147-148-На юго-запад - 9.60 м;
- 148-149-На юго-запад - 8.05 м;
- 149-150-На юго-запад - 12.22 м;
- 150-151-На юго-запад - 12.41 м;
- 151-152-На юго-запад - 11.50 м;
- 152-153-На северо-запад - 16.13 м;
- 153-154-На юго-запад - 15.17 м;

- 154-155-На юго-запад - 5.52 м;
- 155-156-На юго-запад - 1.93 м;
- 156-157-На юго-запад - 15.12 м;
- 157-158-На северо-запад - 6.95 м;
- 158-159-На северо-запад - 1.94 м;
- 159-160-На юго-запад - 12.27 м;
- 160-161-На юго-запад - 3.15 м;
- 161-162-На юго-запад - 9.02 м;
- 162-163-На юго-запад - 18.59 м;
- 163-164-На северо-запад - 15.40 м;
- 164-165-На северо-запад - 38.67 м;
- 165-166-На северо-запад - 7.65 м;
- 166-167-На северо-восток - 1.65 м;
- 167-168-На северо-запад - 9.04 м;
- 168-169-На юго-запад - 9.96 м;
- 169-170-На юго-запад - 20.96 м;
- 170-171-На юго-запад - 22.43 м;
- 171-172-На юго-запад - 4.19 м;
- 172-173-На юго-восток - 14.68 м;
- 173-174-На юго-восток - 7.63 м;
- 174-175-На юго-запад - 18.81 м;
- 175-176-На юго-запад - 8.00 м;
- 176-177-На юг - 30.00 м;
- 177-178-На юго-запад - 11.37 м;
- 178-179-На юго-запад - 17.14 м;
- 179-180-На юго-запад - 18.13 м;
- 180-181-На юго-восток - 48.82 м;
- 181-182-На юго-запад - 13.38 м;
- 182-183-На юго-запад - 30.04 м;
- 183-184-На юго-запад - 37.90 м;
- 184-185-На северо-запад - 230.57 м;
- 185-186-На северо-запад - 73.93 м;
- 186-187-На северо-восток - 9.30 м;
- 187-188-На северо-восток - 42.38 м;
- 188-189-На северо-восток - 50.43 м;
- 189-190-На северо-восток - 58.26 м;
- 190-191-На северо-восток - 89.53 м;
- 191-192-На северо-восток - 37.06 м;
- 192-193-На северо-восток - 50.38 м;
- 193-194-На северо-восток - 19.12 м;
- 194-195-На северо-восток - 12.76 м;
- 195-196-На северо-восток - 19.12 м;
- 196-197-На северо-восток - 64.71 м;
- 197-198-На северо-восток - 9.43 м;
- 198-199-На юго-запад - 3.13 м;
- 199-200-На юго-запад - 7.58 м;
- 200-201-На юго-восток - 8.40 м;
- 201-202-На юго-восток - 7.07 м;
- 202-203-На юго-восток - 10.12 м;
- 203-204-На юго-восток - 7.67 м;

- 204-205-На юго-восток - 7.44 м;
- 205-206-На юго-восток - 11.96 м;
- 206-207-На северо-восток - 7.10 м;
- 207-208-На северо-восток - 10.44 м;
- 208-209-На юго-восток - 16.64 м;
- 209-210-На юго-восток - 5.45 м;
- 210-211-На северо-восток - 13.68 м;
- 211-212-На северо-восток - 5.88 м;
- 212-213-На северо-запад - 6.05 м;
- 213-214-На северо-восток - 23.15 м;
- 214-215-На северо-запад - 57.03 м;
- 215-216-На северо-запад - 20.30 м;
- 216-217-На северо-восток - 53.20 м;
- 217-218-На северо-восток - 39.01 м;
- 218-219-На северо-восток - 30.44 м;
- 219-220-На северо-восток - 43.20 м;
- 220-221-На северо-восток - 163.37 м;
- 221-222-На северо-восток - 26.50 м;
- 222-223-На северо-восток - 71.88 м;
- 223-224-На северо-восток - 0.16 м;
- 224-225-На юго-восток - 21.11 м;
- 225-226-На юго-восток - 1.24 м;
- 226-227-На юго-восток - 6.04 м;
- 227-228-На юго-восток - 37.82 м;
- 228-229-На юго-восток - 1.10 м;
- 229-230-На юго-запад - 1.61 м;
- 230-231-На юго-восток - 9.98 м;
- 231-232-На юго-восток - 0.57 м;
- 232-233-На юго-восток - 15.69 м;
- 233-234-На юго-восток - 9.02 м;
- 234-235-На юго-восток - 1.30 м;
- 235-236-На юго-восток - 4.17 м;
- 236-237-На юго-восток - 20.49 м;
- 237-238-На юго-восток - 0.68 м;
- 238-239-На юго-восток - 22.36 м;
- 239-240-На юго-восток - 3.82 м;
- 240-241-На юго-восток - 24.36 м;
- 241-242-На юго-восток - 0.34 м;
- 242-243-На юго-восток - 27.53 м;
- 243-244-На юго-запад - 17.34 м;
- 244-245-На юго-запад - 21.01 м;
- 245-246-На юго-восток - 10.08 м;
- 246-247-На юго-восток - 10.59 м;
- 247-248-На юго-запад - 9.88 м;
- 248-249-На юго-запад - 1.61 м;
- 249-250-На юго-запад - 7.23 м;
- 250-251-На юго-восток - 2.73 м;
- 251-252-На юго-запад - 13.96 м;
- 252-253-На юго-запад - 7.83 м;
- 253-254-На юго-запад - 27.00 м;

- 254-255-На юго-запад - 37.36 м;
- 255-256-На юго-восток - 0.91 м;
- 256-257-На юго-восток - 12.44 м;
- 257-258-На юго-восток - 1.43 м;
- 258-259-На юго-запад - 10.39 м;
- 259-260-На северо-запад - 12.13 м;
- 260-261-На юго-запад - 44.81 м;
- 261-262-На юго-восток - 30.53 м;
- 262-263-На юго-восток - 11.99 м;
- 263-264-На юго-восток - 9.48 м;
- 264-265-На северо-восток - 2.88 м;
- 265-266-На север - 12.28 м;
- 266-267-На юго-восток - 12.01 м;
- 267-268-На юго-восток - 35.10 м;
- 268-269-На юго-восток - 2.93 м;
- 269-270-На юго-восток - 31.53 м;
- 270-271-На северо-восток - 6.38 м;
- 271-272-На северо-восток - 2.96 м;
- 272-273-На северо-восток - 6.20 м;
- 273-274-На северо-восток - 5.37 м;
- 274-275-На юго-восток - 8.64 м;
- 275-276-На северо-восток - 55.20 м;
- 276-277-На северо-восток - 11.72 м;
- 277-278-На северо-восток - 4.79 м;
- 278-279-На северо-восток - 64.65 м;
- 279-280-На северо-восток - 41.49 м;
- 280-281-На северо-запад - 3.00 м;
- 281-282-На северо-запад - 13.77 м;
- 282-283-На северо-восток - 8.06 м;
- 283-284-На северо-запад - 10.83 м;
- 284-285-На северо-запад - 10.76 м;
- 285-286-На северо-запад - 10.44 м;
- 286-287-На северо-запад - 10.29 м;
- 287-288-На северо-запад - 9.95 м;
- 288-289-На северо-запад - 9.58 м;
- 289-290-На юго-восток - 0.57 м;
- 290-291-На север - 1.14 м;
- 291-292-На северо-восток - 10.06 м;
- 292-293-На юго-восток - 45.47 м;
- 293-124-На северо-восток в исходную точку - 55.48 м.

Текстовое описание границ ОЗОПЛ-3

- 294-295-На северо-восток - 112.60 м;
- 295-296-На юго-восток - 102.99 м;
- 296-297-На юго-восток - 88.57 м;
- 297-298-На юго-восток - 75.63 м;
- 298-299-На юго-восток - 1.92 м;
- 299-300-На юго-запад - 13.94 м;
- 300-301-На юго-запад - 6.49 м;

- 301-302-На юго-запад - 5.26 м;
- 302-303-На юго-запад - 5.94 м;
- 303-304-На юго-запад - 5.41 м;
- 304-305-На северо-запад - 5.84 м;
- 305-306-На северо-запад - 15.07 м;
- 306-307-На юго-запад - 13.98 м;
- 307-308-На юго-запад - 8.58 м;
- 308-309-На юго-запад - 2.90 м;
- 309-310-На юго-запад - 5.92 м;
- 310-311-На юго-запад - 20.94 м;
- 311-312-На юго-запад - 5.54 м;
- 312-313-На северо-запад - 10.45 м;
- 313-314-На северо-запад - 11.69 м;
- 314-315-На северо-запад - 8.48 м;
- 315-316-На северо-запад - 11.95 м;
- 316-317-На северо-запад - 20.26 м;
- 317-318-На северо-запад - 8.13 м;
- 318-319-На северо-запад - 3.88 м;
- 319-320-На юго-восток - 7.27 м;
- 320-321-На юго-запад - 17.18 м;
- 321-322-На юго-запад - 13.41 м;
- 322-323-На юго-запад - 11.34 м;
- 323-324-На юго-запад - 8.46 м;
- 324-325-На юго-запад - 6.50 м;
- 325-326-На северо-запад - 23.40 м;
- 326-327-На юго-запад - 8.92 м;
- 327-328-На юго-запад - 7.87 м;
- 328-329-На юго-запад - 7.67 м;
- 329-330-На юго-запад - 20.20 м;
- 330-331-На юго-запад - 24.91 м;
- 331-332-На северо-запад - 7.27 м;
- 332-333-На юго-запад - 7.94 м;
- 333-334-На юго-запад - 7.53 м;
- 334-335-На юго-запад - 4.21 м;
- 335-336-На юго-запад - 16.29 м;
- 336-337-На юго-запад - 3.44 м;
- 337-338-На юго-запад - 4.08 м;
- 338-339-На юго-запад - 22.47 м;
- 339-340-На юго-запад - 4.18 м;
- 340-341-На юго-запад - 7.61 м;
- 341-342-На юго-запад - 6.05 м;
- 342-343-На северо-запад - 4.85 м;
- 343-344-На юго-запад - 14.04 м;
- 344-345-На юго-запад - 12.86 м;
- 345-346-На северо-запад - 14.17 м;
- 346-347-На северо-запад - 4.18 м;
- 347-348-На северо-запад - 4.46 м;
- 348-349-На северо-запад - 6.38 м;
- 349-350-На юго-запад - 3.85 м;
- 350-351-На юго-запад - 10.72 м;

- 351-352-На юго-запад - 2.40 м;
- 352-353-На юго-запад - 5.89 м;
- 353-354-На юго-запад - 9.77 м;
- 354-355-На юго-запад - 14.60 м;
- 355-356-На северо-запад - 4.01 м;
- 356-357-На северо-запад - 2.80 м;
- 357-358-На северо-запад - 3.39 м;
- 358-359-На северо-запад - 4.62 м;
- 359-360-На северо-запад - 5.77 м;
- 360-361-На юго-запад - 1.48 м;
- 361-362-На юго-запад - 9.36 м;
- 362-363-На юго-запад - 9.75 м;
- 363-364-На юго-запад - 4.34 м;
- 364-365-На юго-запад - 8.97 м;
- 365-366-На юго-запад - 8.47 м;
- 366-367-На юго-запад - 5.21 м;
- 367-368-На юго-запад - 7.78 м;
- 368-369-На юго-запад - 5.93 м;
- 369-370-На юго-запад - 13.29 м;
- 370-371-На юго-запад - 9.18 м;
- 371-372-На юго-восток - 9.92 м;
- 372-373-На юго-запад - 6.72 м;
- 373-374-На юго-запад - 7.81 м;
- 374-375-На юго-запад - 10.07 м;
- 375-376-На юго-запад - 20.41 м;
- 376-377-На юго-запад - 34.03 м;
- 377-378-На юго-запад - 6.47 м;
- 378-379-На юго-запад - 17.31 м;
- 379-380-На север - 12.97 м;
- 380-381-На северо-запад - 8.11 м;
- 381-382-На северо-запад - 11.36 м;
- 382-383-На северо-запад - 2.99 м;
- 383-384-На северо-запад - 3.76 м;
- 384-385-На северо-запад - 5.26 м;
- 385-386-На северо-запад - 4.46 м;
- 386-387-На северо-запад - 3.41 м;
- 387-388-На северо-запад - 4.08 м;
- 388-389-На северо-запад - 3.36 м;
- 389-390-На северо-запад - 9.80 м;
- 390-391-На северо-восток - 17.12 м;
- 391-392-На северо-запад - 3.38 м;
- 392-393-На северо-восток - 39.95 м;
- 393-394-На северо-восток - 10.85 м;
- 394-395-На северо-восток - 27.71 м;
- 395-396-На северо-восток - 1.05 м;
- 396-397-На северо-восток - 26.06 м;
- 397-398-На северо-восток - 9.77 м;
- 398-399-На юго-восток - 4.80 м;
- 399-400-На юго-восток - 1.59 м;
- 400-401-На юго-восток - 5.56 м;

- 401-402-На северо-восток - 4.40 м;
- 402-403-На северо-восток - 10.27 м;
- 403-404-На северо-запад - 17.07 м;
- 404-405-На северо-запад - 10.02 м;
- 405-406-На северо-восток - 9.03 м;
- 406-407-На северо-восток - 7.29 м;
- 407-408-На северо-восток - 16.27 м;
- 408-409-На северо-восток - 14.34 м;
- 409-410-На северо-восток - 12.98 м;
- 410-411-На северо-восток - 9.41 м;
- 411-412-На северо-восток - 19.65 м;
- 412-413-На северо-восток - 12.71 м;
- 413-414-На северо-восток - 19.10 м;
- 414-294-На северо-восток в исходную точку - 35.99 м.

Ведомость координат характерных поворотных точек границ объединённой зоны охраняемого природного ландшафта ОЗОПЛ

Ведомость координат характерных поворотных точек границ ОЗОПЛ-1

Система координат СК-63 зона 5		
Обозначение характерных точек границ	Координаты. м	
	X	Y
1	4918512.53	5191993.82
2	4918510.59	5192010.48
3	4918499.53	5192018.49
4	4918493.93	5192027.67
5	4918495.45	5192037.53
6	4918504.99	5192056.24
7	4918512.97	5192065.90
8	4918502.77	5192081.73
9	4918491.87	5192085.66
10	4918458.46	5192061.09
11	4918433.69	5192048.03
12	4918364.41	5192036.81
13	4918350.71	5192037.21
14	4918333.46	5192041.50
15	4918276.71	5192083.94
16	4918252.68	5192090.43
17	4918236.90	5192092.27
18	4918235.20	5192089.63
19	4918229.34	5192088.87
20	4918227.18	5192090.35
21	4918181.65	5192084.30
22	4918149.42	5192076.12
23	4918084.64	5192048.87
24	4918059.47	5192045.46
25	4918036.40	5192042.27
26	4918041.38	5192032.24

27	4918053.99	5192024.81
28	4918053.44	5192016.82
29	4918063.73	5192007.05
30	4918065.16	5192006.48
31	4918066.34	5192005.51
32	4918066.11	5192004.19
33	4918062.67	5192001.60
34	4918051.60	5191994.79
35	4918040.03	5191983.73
36	4918042.00	5191982.29
37	4918036.25	5191973.94
38	4918046.47	5191960.75
39	4918067.13	5191937.30
40	4918051.88	5191924.29
41	4918025.41	5191901.72
42	4918018.36	5191888.61
43	4918047.90	5191895.69
44	4918065.54	5191906.17
45	4918072.65	5191908.58
46	4918084.66	5191909.83
47	4918094.26	5191911.66
48	4918102.29	5191911.57
49	4918106.92	5191909.57
50	4918111.23	5191905.36
51	4918122.25	5191877.71
52	4918130.27	5191837.50
53	4918131.38	5191807.96
54	4918098.15	5191799.62
55	4918103.76	5191838.75
56	4918081.18	5191858.83
57	4918067.76	5191856.79
58	4918052.71	5191839.91
59	4918056.62	5191838.82
60	4918064.24	5191836.37
61	4918067.39	5191846.30
62	4918073.44	5191846.15
63	4918078.18	5191847.37
64	4918083.21	5191849.28
65	4918093.50	5191837.67
66	4918090.08	5191831.79
67	4918072.78	5191824.76
68	4918066.11	5191816.46
69	4918063.19	5191814.82
70	4918049.63	5191810.40
71	4918048.73	5191815.40
72	4918043.33	5191821.26
73	4918042.93	5191817.04
74	4918049.39	5191795.76
75	4918035.63	5191794.23

76	4918032.21	5191771.11
77	4918020.32	5191770.95
78	4918012.28	5191776.68
79	4918004.97	5191788.61
80	4917993.93	5191783.26
81	4917985.57	5191767.77
82	4917985.63	5191767.51
83	4917985.61	5191767.37
84	4917985.37	5191764.91
85	4917985.33	5191764.42
86	4917985.36	5191764.43
87	4918012.29	5191745.98
88	4918012.48	5191740.81
89	4918012.66	5191735.79
90	4918012.76	5191732.89
91	4918012.64	5191732.03
92	4918012.63	5191730.43
93	4918012.55	5191719.87
94	4918012.25	5191719.78
95	4918015.73	5191710.92
96	4918049.32	5191722.05
97	4918090.11	5191730.82
98	4918106.96	5191750.61
99	4918114.90	5191751.84
100	4918132.95	5191732.00
101	4918217.21	5191715.95
102	4918259.14	5191713.72
103	4918292.70	5191712.45
104	4918323.15	5191716.75
105	4918359.51	5191727.98
106	4918418.85	5191750.40
107	4918348.37	5191876.81
108	4918342.09	5191884.97
109	4918339.14	5191920.00
110	4918351.55	5191938.34
111	4918358.25	5191952.40
112	4918383.74	5191955.62
113	4918436.84	5191960.97
114	4918441.32	5191970.59
115	4918448.11	5191969.30
116	4918449.71	5191969.76
117	4918452.87	5191972.05
118	4918457.44	5191974.06
119	4918472.55	5191985.66
120	4918481.53	5191990.04
121	4918490.98	5191993.47
122	4918493.03	5191993.90
123	4918500.95	5191994.11
1	4918512.53	5191993.82

Ведомость координат характерных поворотных точек границ ОЗОПЛ-2

Система координат СК-63 зона 5		
Обозначение характерных точек границ	Координаты. м	
	X	Y
124	4917800.15	5191908.05
125	4917793.41	5191933.41
126	4917707.84	5191935.26
127	4917672.38	5191946.32
128	4917601.62	5191981.02
129	4917591.28	5191987.12
130	4917590.04	5191980.62
131	4917580.28	5191968.06
132	4917557.50	5191951.69
133	4917544.48	5191937.20
134	4917532.04	5191936.61
135	4917529.16	5191936.62
136	4917520.55	5191939.60
137	4917512.04	5191943.56
138	4917505.34	5191949.37
139	4917484.03	5191955.47
140	4917457.53	5191963.05
141	4917446.43	5191969.72
142	4917438.09	5191965.89
143	4917435.55	5191963.88
144	4917434.05	5191962.10
145	4917432.27	5191959.68
146	4917411.54	5191930.00
147	4917421.68	5191923.45
148	4917415.68	5191915.95
149	4917412.72	5191908.46
150	4917407.48	5191897.42
151	4917401.55	5191886.52
152	4917397.33	5191875.82
153	4917397.76	5191859.70
154	4917393.38	5191845.18
155	4917393.08	5191839.67
156	4917391.20	5191839.24
157	4917384.92	5191825.49
158	4917386.84	5191818.81
159	4917386.96	5191816.87
160	4917379.05	5191807.49
161	4917378.71	5191804.36
162	4917375.24	5191796.03
163	4917374.22	5191777.47
164	4917376.10	5191762.19
165	4917395.28	5191728.61
166	4917397.36	5191721.25

167	4917398.88	5191721.88
168	4917402.33	5191713.52
169	4917392.65	5191711.16
170	4917371.73	5191709.94
171	4917350.73	5191702.05
172	4917346.60	5191701.32
173	4917332.58	5191705.68
174	4917325.67	5191708.92
175	4917309.71	5191698.97
176	4917302.92	5191694.74
177	4917272.92	5191694.59
178	4917261.57	5191693.86
179	4917244.50	5191692.34
180	4917228.08	5191684.65
181	4917180.33	5191694.83
182	4917167.17	5191692.42
183	4917141.27	5191677.21
184	4917113.72	5191651.18
185	4917157.77	5191424.86
186	4917170.11	5191351.97
187	4917177.77	5191357.24
188	4917215.48	5191376.59
189	4917262.44	5191394.96
190	4917318.99	5191408.99
191	4917407.65	5191421.42
192	4917443.57	5191430.54
193	4917490.99	5191447.55
194	4917506.99	5191458.01
195	4917516.38	5191466.65
196	4917528.18	5191481.69
197	4917560.79	5191537.58
198	4917567.19	5191544.50
199	4917564.06	5191544.43
200	4917556.50	5191543.90
201	4917548.67	5191546.93
202	4917542.54	5191550.45
203	4917535.68	5191557.89
204	4917531.65	5191564.42
205	4917529.03	5191571.38
206	4917528.93	5191583.34
207	4917529.46	5191590.42
208	4917530.92	5191600.76
209	4917529.48	5191617.34
210	4917528.35	5191622.67
211	4917532.87	5191635.58
212	4917538.11	5191638.25
213	4917540.78	5191632.82
214	4917560.77	5191644.49
215	4917605.06	5191608.56

216	4917607.89	5191588.46
217	4917643.44	5191628.04
218	4917676.85	5191648.17
219	4917705.64	5191658.05
220	4917748.20	5191665.45
221	4917910.73	5191682.00
222	4917937.00	5191685.49
223	4918005.52	5191707.22
224	4918005.54	5191707.37
225	4917984.80	5191711.29
226	4917983.58	5191711.52
227	4917977.64	5191712.64
228	4917940.48	5191719.66
229	4917939.39	5191719.80
230	4917939.19	5191718.20
231	4917929.38	5191720.03
232	4917928.81	5191720.06
233	4917913.14	5191720.87
234	4917904.13	5191721.28
235	4917902.83	5191721.35
236	4917898.67	5191721.59
237	4917878.20	5191722.60
238	4917877.52	5191722.63
239	4917855.18	5191723.65
240	4917851.36	5191723.83
241	4917827.03	5191725.01
242	4917826.92	5191725.33
243	4917801.54	5191735.99
244	4917786.37	5191727.59
245	4917766.10	5191722.06
246	4917756.02	5191722.15
247	4917745.89	5191725.25
248	4917738.44	5191718.76
249	4917737.23	5191717.70
250	4917730.01	5191717.42
251	4917727.34	5191718.01
252	4917713.47	5191716.43
253	4917705.83	5191714.71
254	4917678.97	5191711.96
255	4917641.79	5191708.29
256	4917641.67	5191709.19
257	4917640.73	5191721.59
258	4917640.61	5191723.01
259	4917630.36	5191721.32
260	4917632.16	5191709.32
261	4917587.83	5191702.81
262	4917566.05	5191724.20
263	4917554.36	5191726.88
264	4917552.57	5191736.19

265	4917554.31	5191738.49
266	4917566.59	5191738.62
267	4917562.09	5191749.75
268	4917531.80	5191767.49
269	4917530.56	5191770.14
270	4917499.09	5191772.01
271	4917499.74	5191778.36
272	4917500.54	5191781.21
273	4917503.17	5191786.82
274	4917505.96	5191791.41
275	4917499.14	5191796.72
276	4917538.01	5191835.92
277	4917547.50	5191842.80
278	4917552.00	5191844.43
279	4917616.50	5191848.82
280	4917657.98	5191849.60
281	4917660.24	5191847.63
282	4917674.00	5191847.05
283	4917674.13	5191855.11
284	4917684.96	5191854.80
285	4917695.72	5191854.50
286	4917706.16	5191854.23
287	4917716.45	5191853.95
288	4917726.40	5191853.67
289	4917735.98	5191853.41
290	4917735.92	5191853.98
291	4917737.06	5191853.97
292	4917746.99	5191855.61
293	4917745.12	5191901.05
124	4917800.15	5191908.05

Ведомость координат характерных поворотных точек границ ОЗОПД-3

Система координат СК-63 зона 5		
Обозначение характерных точек границ	Координаты, м	
	X	Y
294	4917282.15	5192062.44
295	4917330.51	5192164.13
296	4917323.45	5192266.88
297	4917300.52	5192352.43
298	4917286.53	5192426.75
299	4917285.05	5192427.97
300	4917275.26	5192418.05
301	4917271.08	5192413.08
302	4917267.69	5192409.06
303	4917264.77	5192403.89
304	4917263.48	5192398.64
305	4917263.80	5192392.81
306	4917268.08	5192378.36

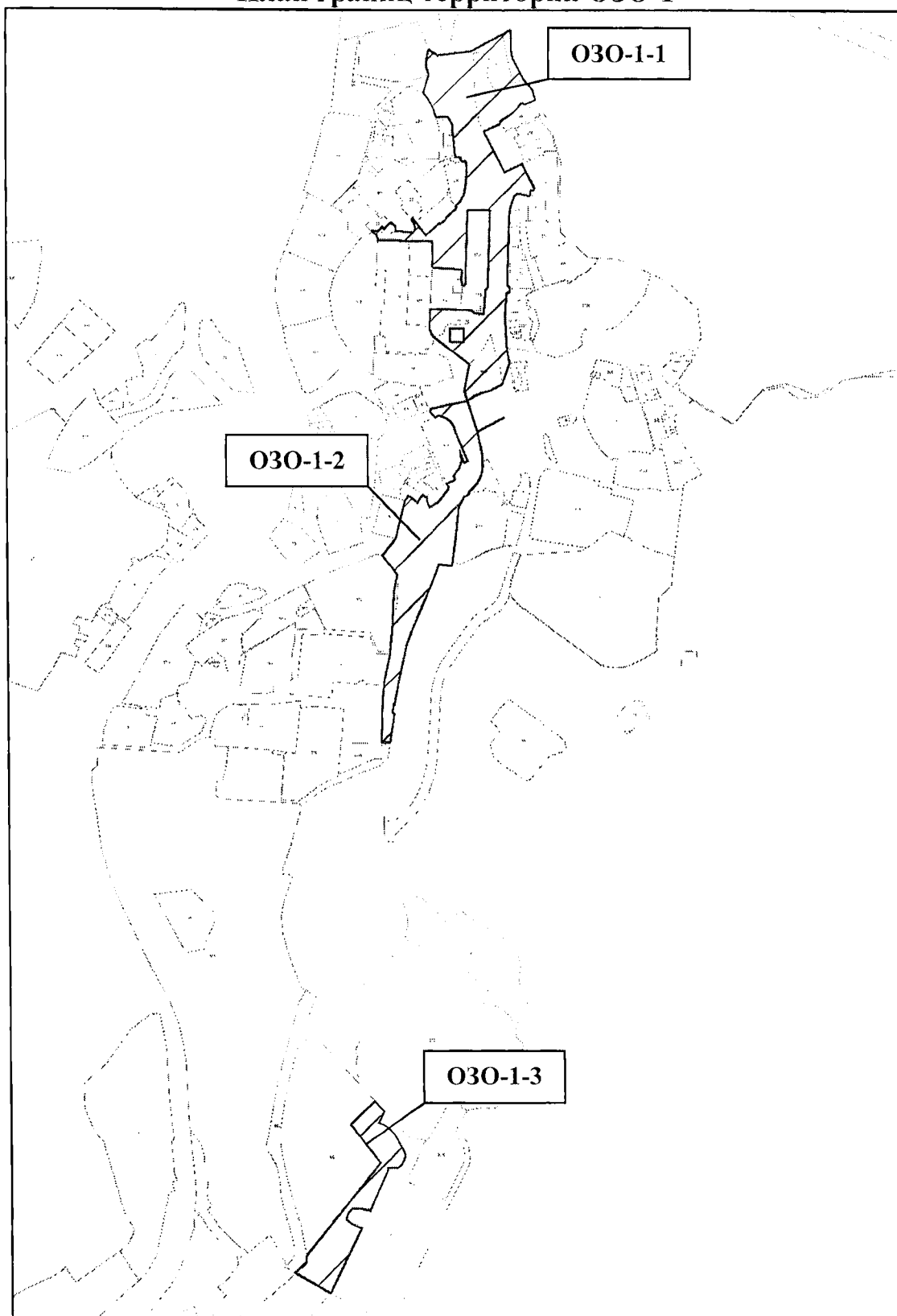
307	4917266.05	5192364.53
308	4917264.25	5192356.14
309	4917262.63	5192353.73
310	4917261.42	5192347.94
311	4917254.62	5192328.13
312	4917252.19	5192323.15
313	4917256.61	5192313.68
314	4917260.26	5192302.57
315	4917261.27	5192294.15
316	4917263.07	5192282.34
317	4917268.96	5192262.95
318	4917270.41	5192254.95
319	4917271.28	5192251.17
320	4917264.02	5192251.59
321	4917259.79	5192234.94
322	4917252.62	5192223.61
323	4917252.28	5192212.28
324	4917251.40	5192203.87
325	4917250.11	5192197.50
326	4917252.99	5192174.28
327	4917252.79	5192165.36
328	4917250.38	5192157.87
329	4917247.74	5192150.67
330	4917240.49	5192131.82
331	4917237.76	5192107.06
332	4917239.25	5192099.94
333	4917234.17	5192093.84
334	4917228.93	5192088.43
335	4917224.97	5192086.99
336	4917209.06	5192083.50
337	4917206.19	5192081.60
338	4917203.06	5192078.99
339	4917194.72	5192058.13
340	4917193.21	5192054.23
341	4917187.19	5192049.57
342	4917187.09	5192043.52
343	4917187.39	5192038.68
344	4917173.73	5192035.43
345	4917162.05	5192030.04
346	4917165.50	5192016.30
347	4917166.64	5192012.28
348	4917167.19	5192007.85
349	4917167.24	5192001.47
350	4917166.84	5191997.64
351	4917164.69	5191987.14
352	4917164.25	5191984.78
353	4917163.79	5191978.91
354	4917163.76	5191969.14
355	4917163.75	5191954.54

356	4917163.79	5191950.53
357	4917164.55	5191947.83
358	4917166.39	5191944.98
359	4917169.30	5191941.39
360	4917172.94	5191936.91
361	4917171.99	5191935.78
362	4917164.72	5191929.89
363	4917157.73	5191923.09
364	4917155.84	5191919.18
365	4917153.56	5191910.50
366	4917151.14	5191902.38
367	4917148.44	5191897.93
368	4917141.81	5191893.86
369	4917137.56	5191889.72
370	4917132.04	5191877.63
371	4917123.54	5191874.15
372	4917113.62	5191874.16
373	4917108.10	5191870.32
374	4917104.06	5191863.64
375	4917098.59	5191855.18
376	4917079.99	5191846.77
377	4917046.15	5191843.18
378	4917039.71	5191842.51
379	4917039.51	5191825.20
380	4917052.48	5191825.04
381	4917060.53	5191824.07
382	4917071.40	5191820.78
383	4917074.25	5191819.88
384	4917077.60	5191818.17
385	4917082.27	5191815.76
386	4917085.89	5191813.15
387	4917089.13	5191812.09
388	4917093.20	5191811.81
389	4917096.56	5191811.74
390	4917106.33	5191810.93
391	4917114.18	5191826.14
392	4917117.33	5191824.91
393	4917144.78	5191853.93
394	4917152.07	5191861.96
395	4917168.11	5191884.55
396	4917168.91	5191885.23
397	4917179.52	5191909.03
398	4917187.32	5191914.91
399	4917187.27	5191919.71
400	4917186.22	5191920.91
401	4917182.63	5191925.15
402	4917186.96	5191925.91
403	4917197.19	5191926.79
404	4917214.08	5191924.32

405	4917224.01	5191923.00
406	4917232.07	5191927.07
407	4917236.73	5191932.68
408	4917246.04	5191946.02
409	4917252.29	5191958.93
410	4917255.46	5191971.52
411	4917258.21	5191980.52
412	4917266.57	5191998.30
413	4917272.63	5192009.47
414	4917281.36	5192026.46
294	4917282.15	5192062.44

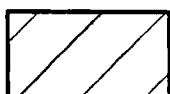
Схема границ объединенной зоны охраны объектов культурного наследия

План границ территории ОЗО-1



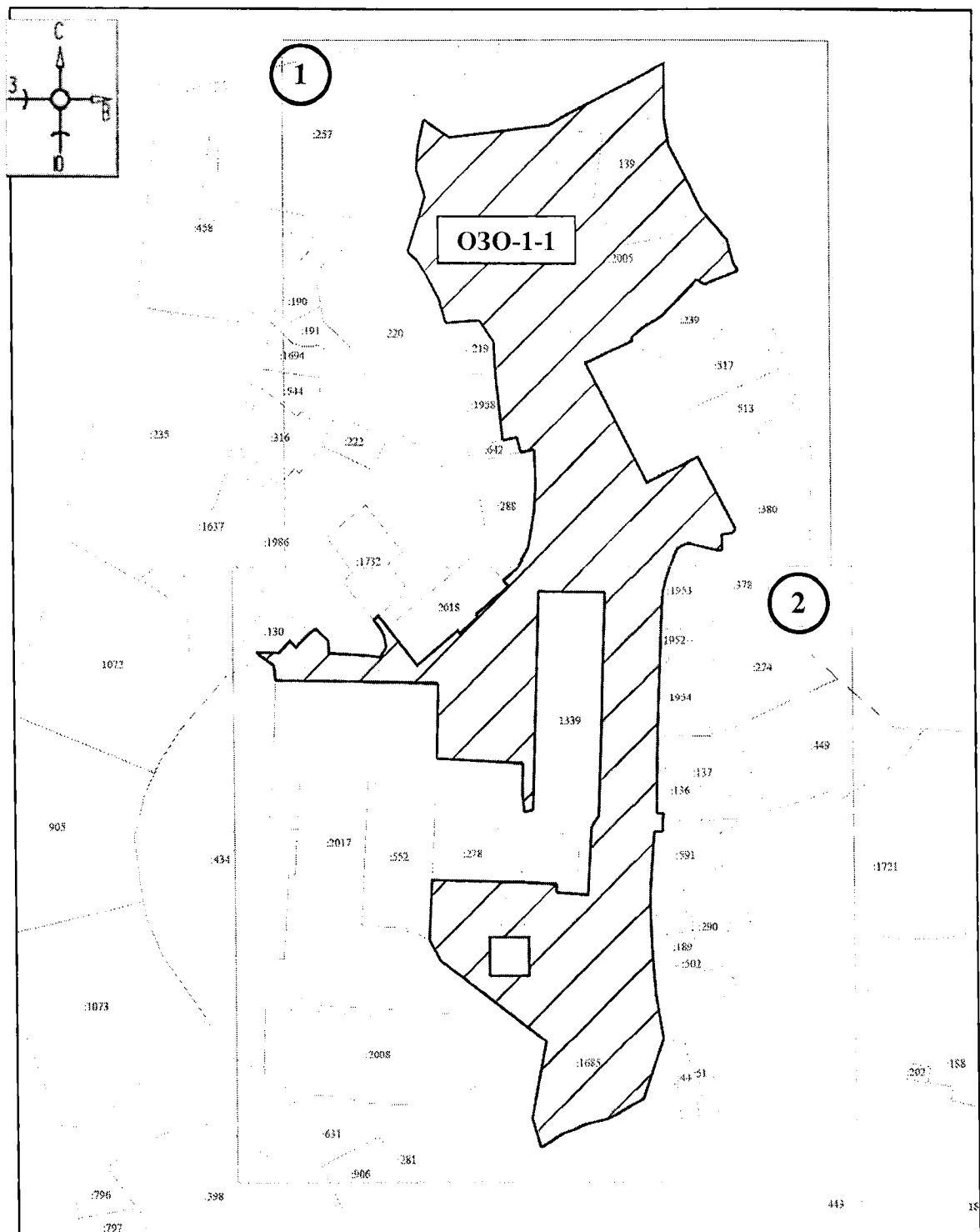
Масштаб 1:4500

Используемые условные знаки и обозначения:



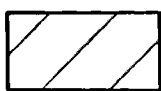
- границы территории ОЗО-1

План границ территории ОЗО-1-1



Масштаб 1:1500

Используемые условные знаки и обозначения:

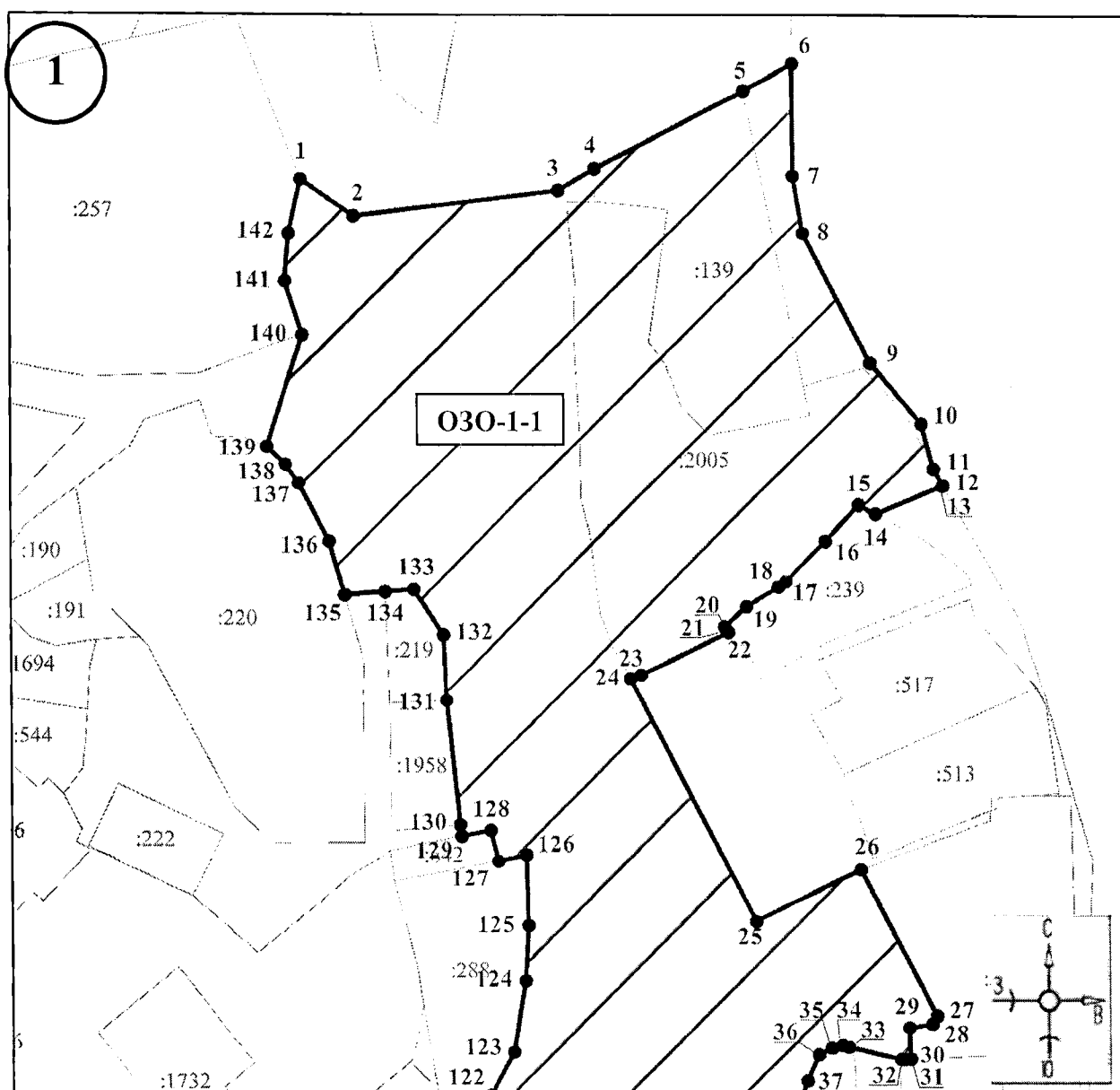


- границы территории ОЗО-1-1



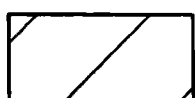
- номер листа

План границ территории ОЗО-1-1



Масштаб 1:500

Используемые условные знаки и обозначения:

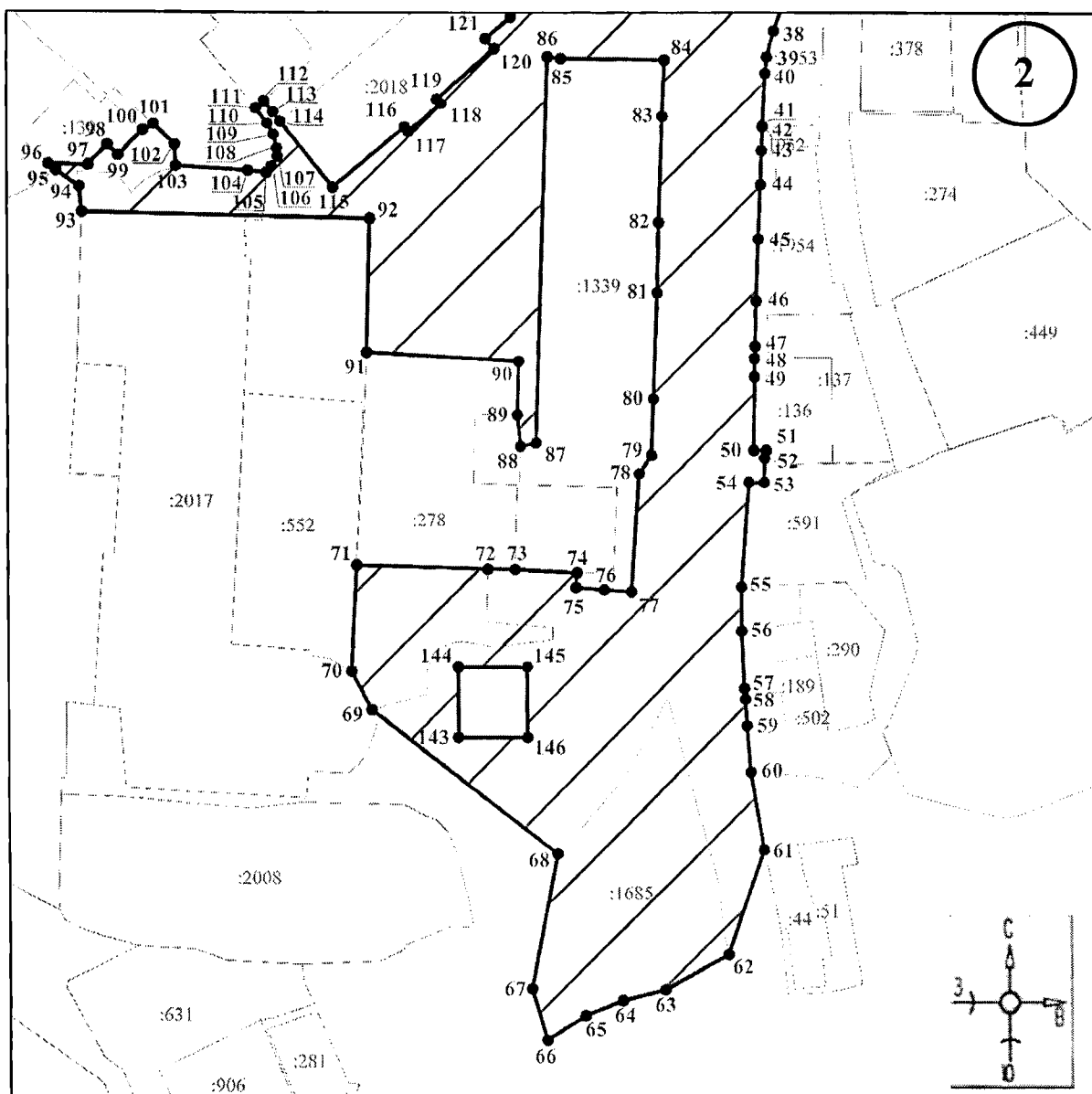


- границы территории ОЗО-1-1



- обозначение характерной (поворотной) точки

План границ территории ОЗО-1-1



Масштаб 1:500

Используемые условные знаки и обозначения:

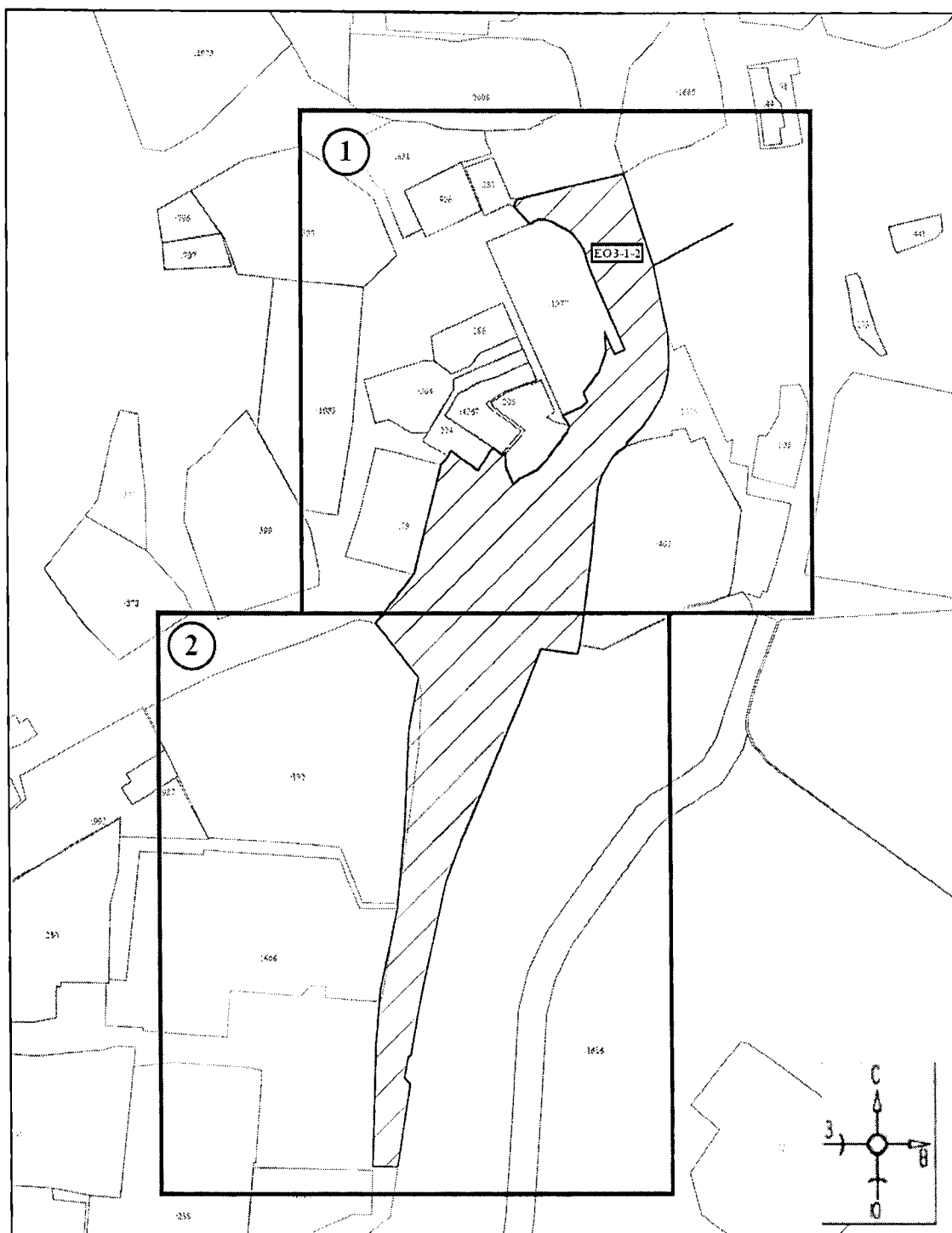


- границы территории ОЗО-1-1



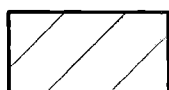
- обозначение характерной (поворотной) точки

План границ территории ОЗО-1-2



Масштаб 1:1500

Используемые условные знаки и обозначения:

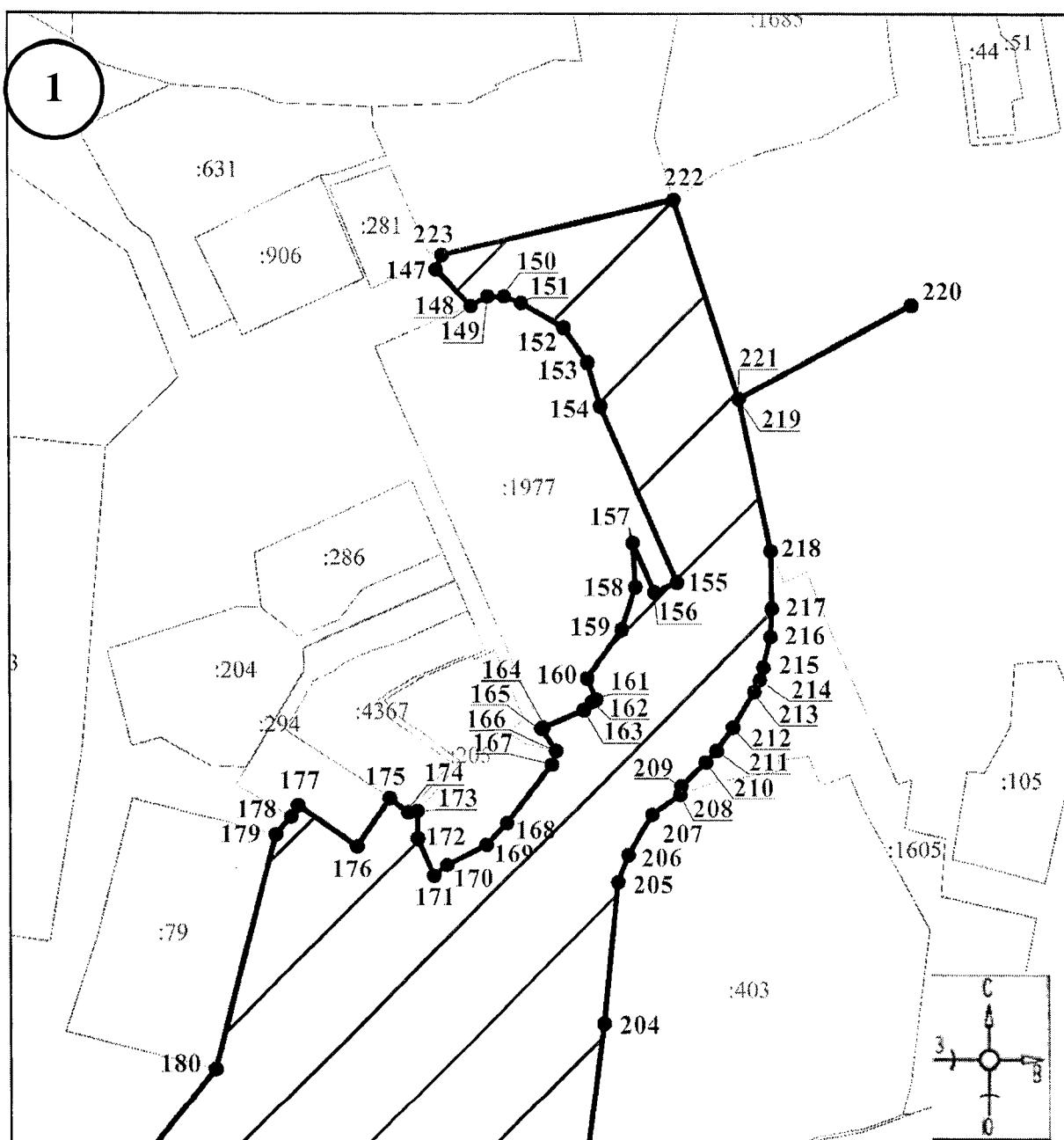


- границы территории ОЗО-1-2



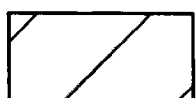
- номер листа

План границ территории ОЗО-1-2



Масштаб 1:500

Используемые условные знаки и обозначения:

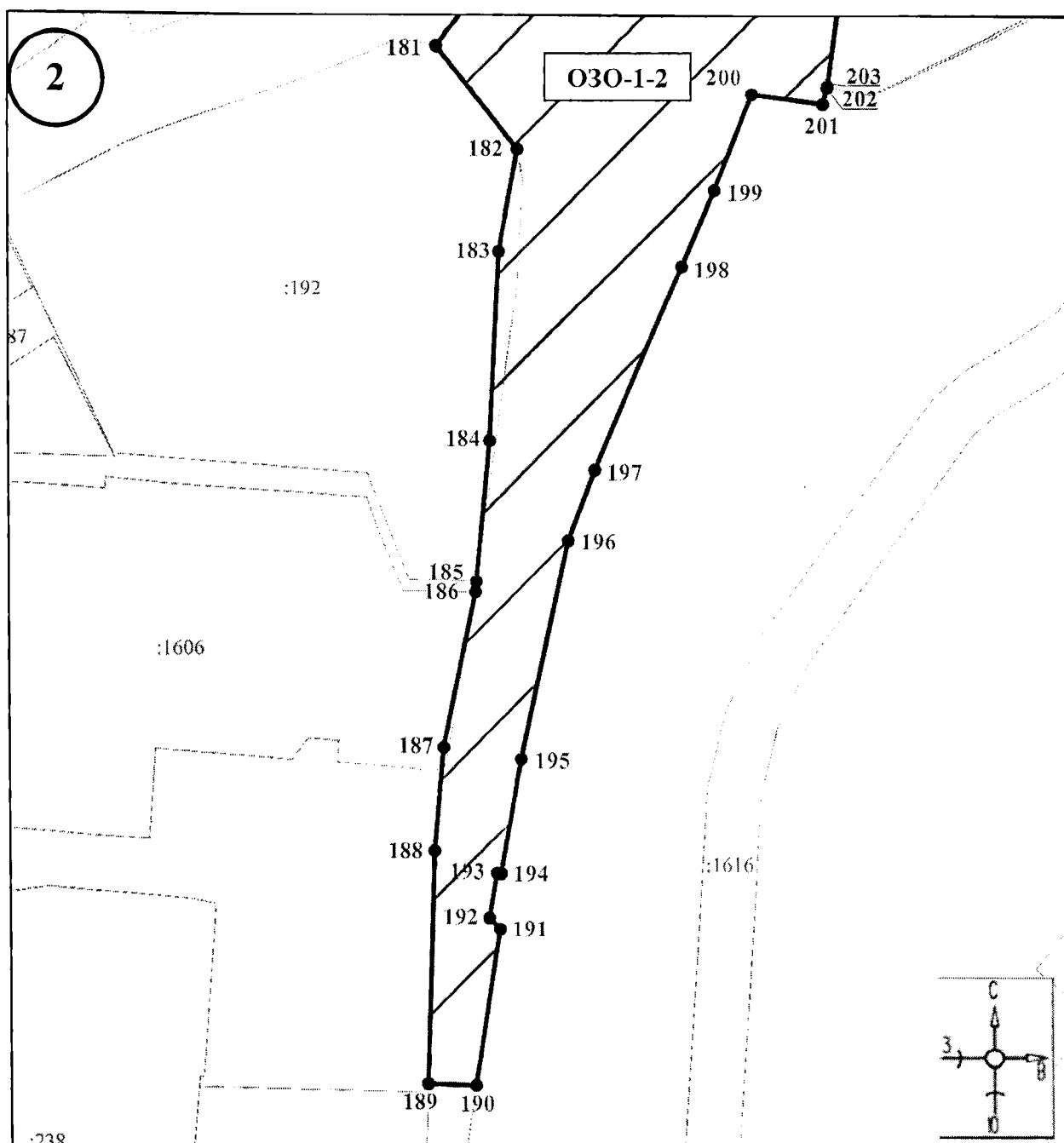


- границы территории ОЗО-1-2

●1

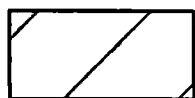
- обозначение характерной (поворотной) точки

План границ территории ОЗО-1-2



Масштаб 1:500

Используемые условные знаки и обозначения:

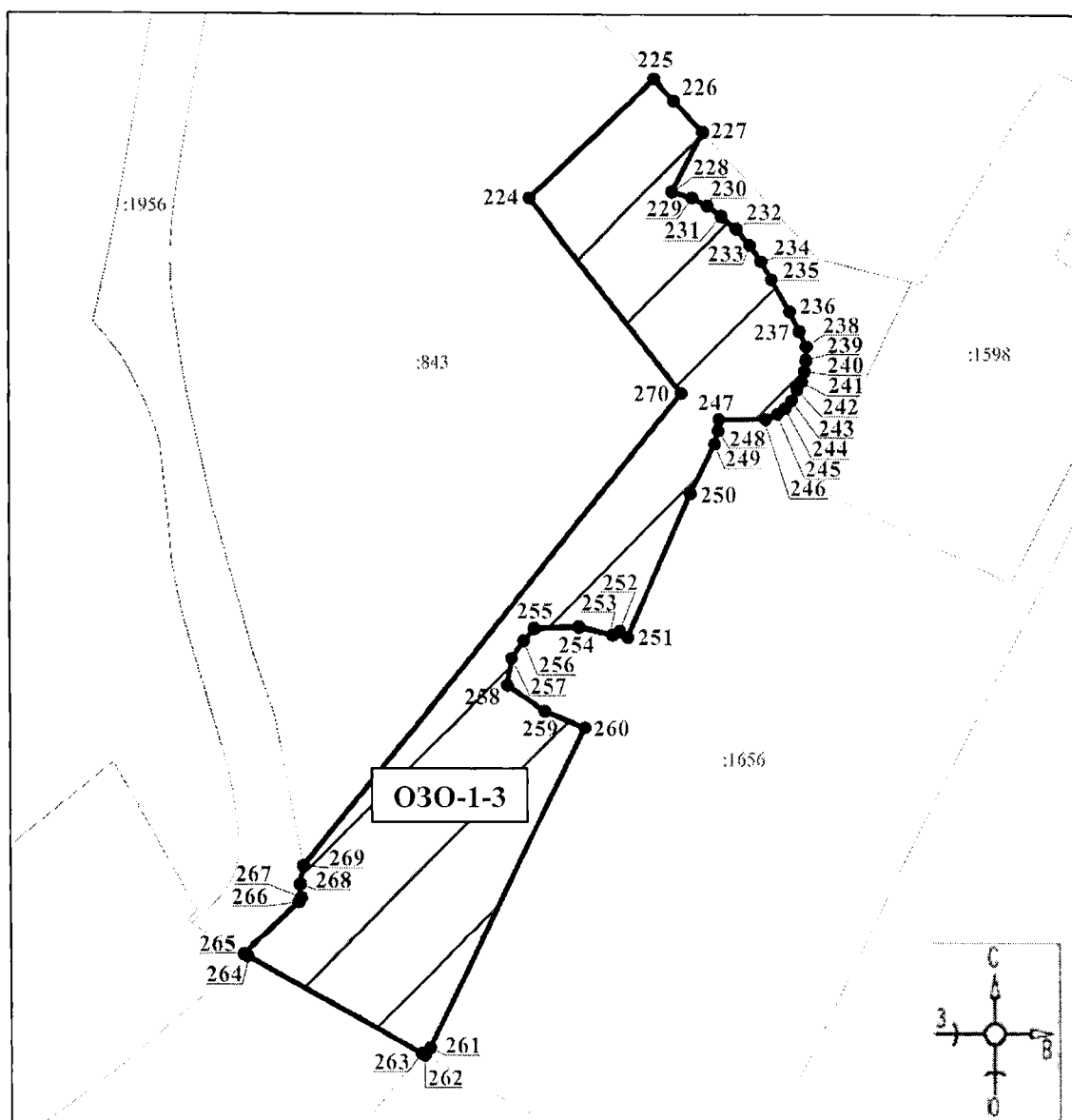


- границы территории ОЗО-1-2

●1

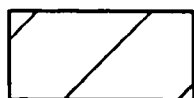
- обозначение характерной (поворотной) точки

План границ территории ОЗО-1-3



Масштаб 1:1000

Используемые условные знаки и обозначения:

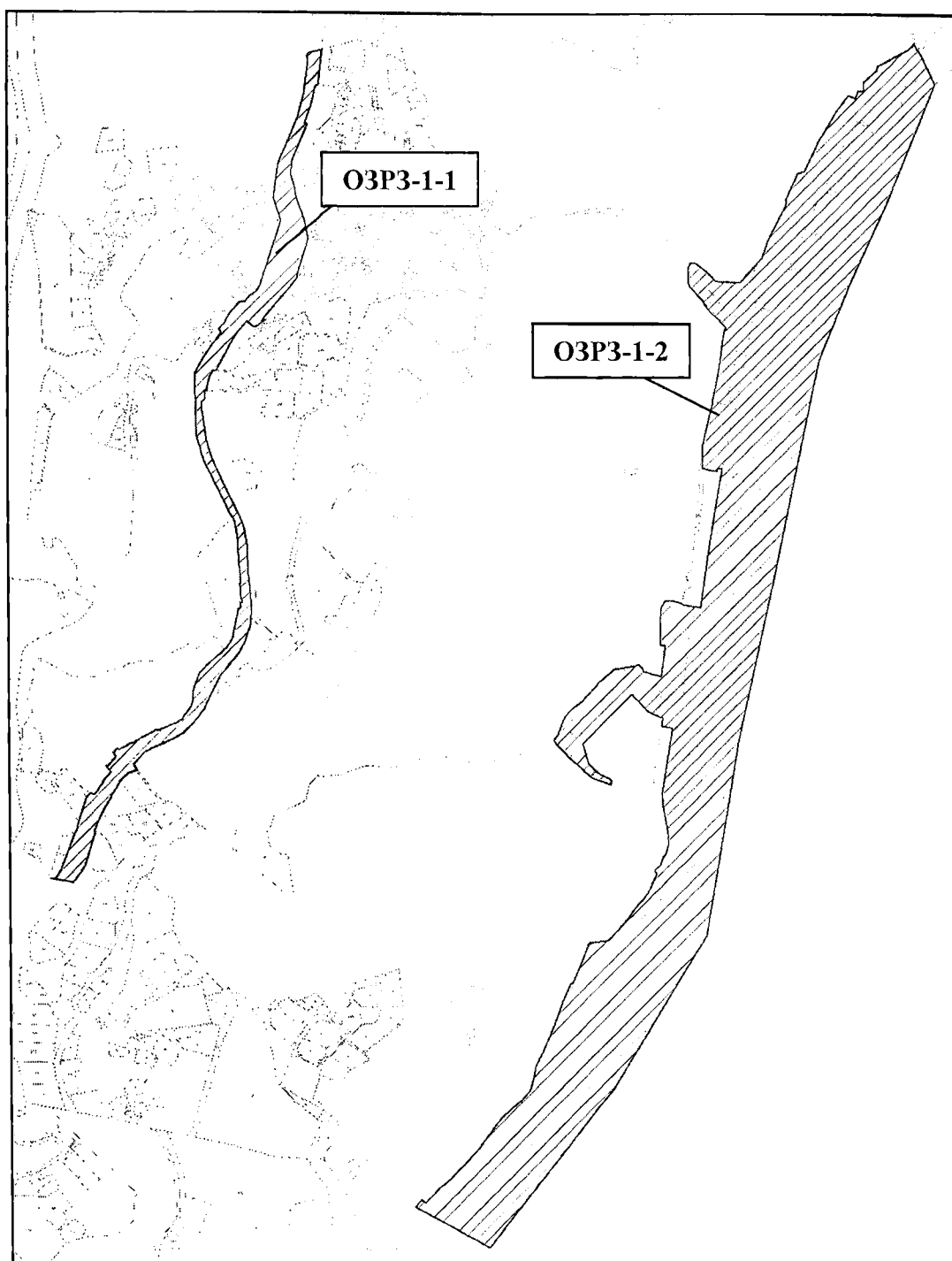


- границы территории ОЗО-1-3

●1

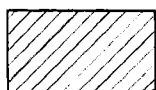
- обозначение характерной (поворотной) точки

План границ территории ОЗРЗ-1



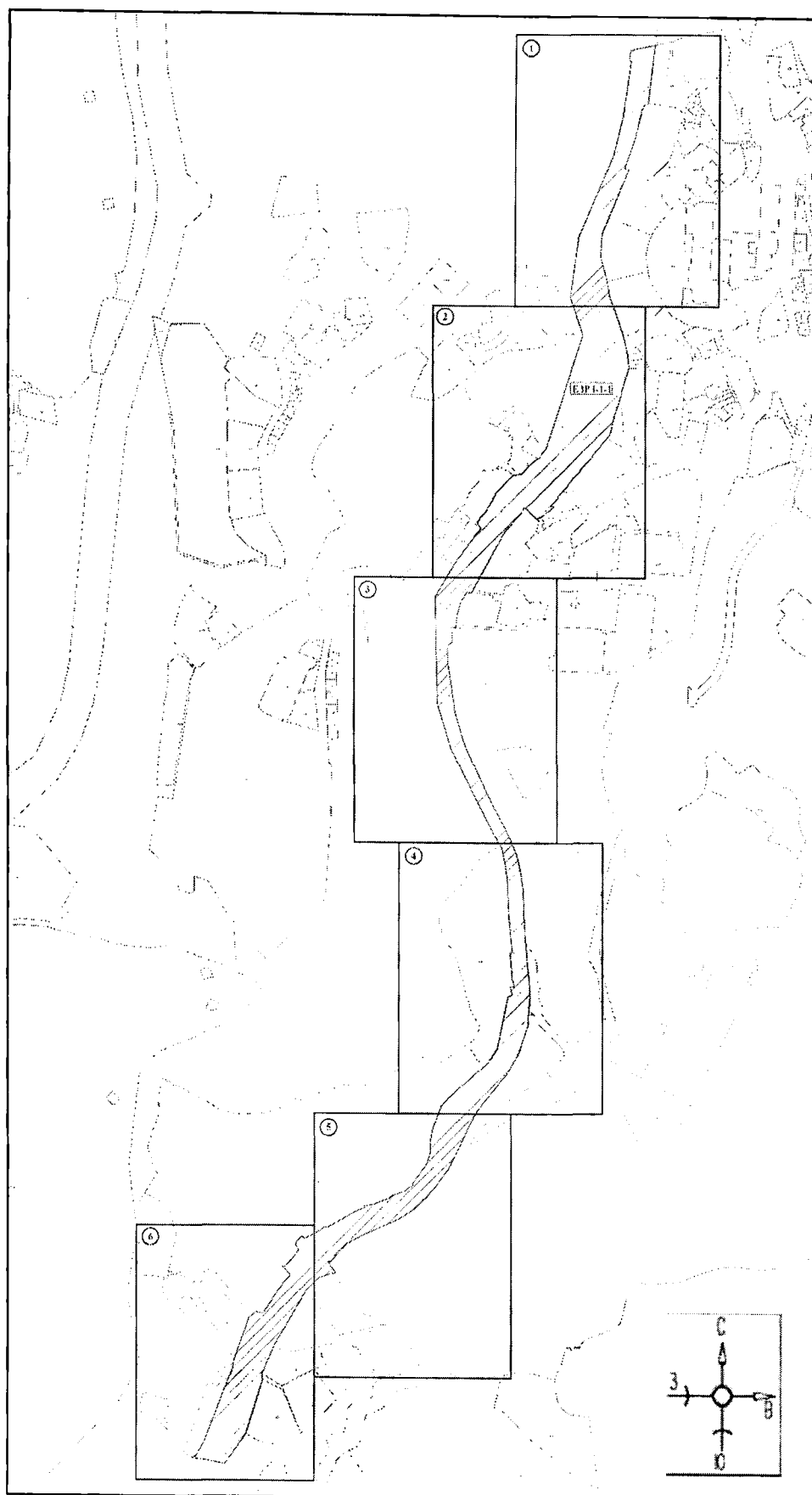
Масштаб 1:10000

Используемые условные знаки и обозначения:



- границы территории ОЗРЗ-1

План границ территории ОЗРЗ-1-1



Масштаб 1:5000

Используемые условные знаки и обозначения:

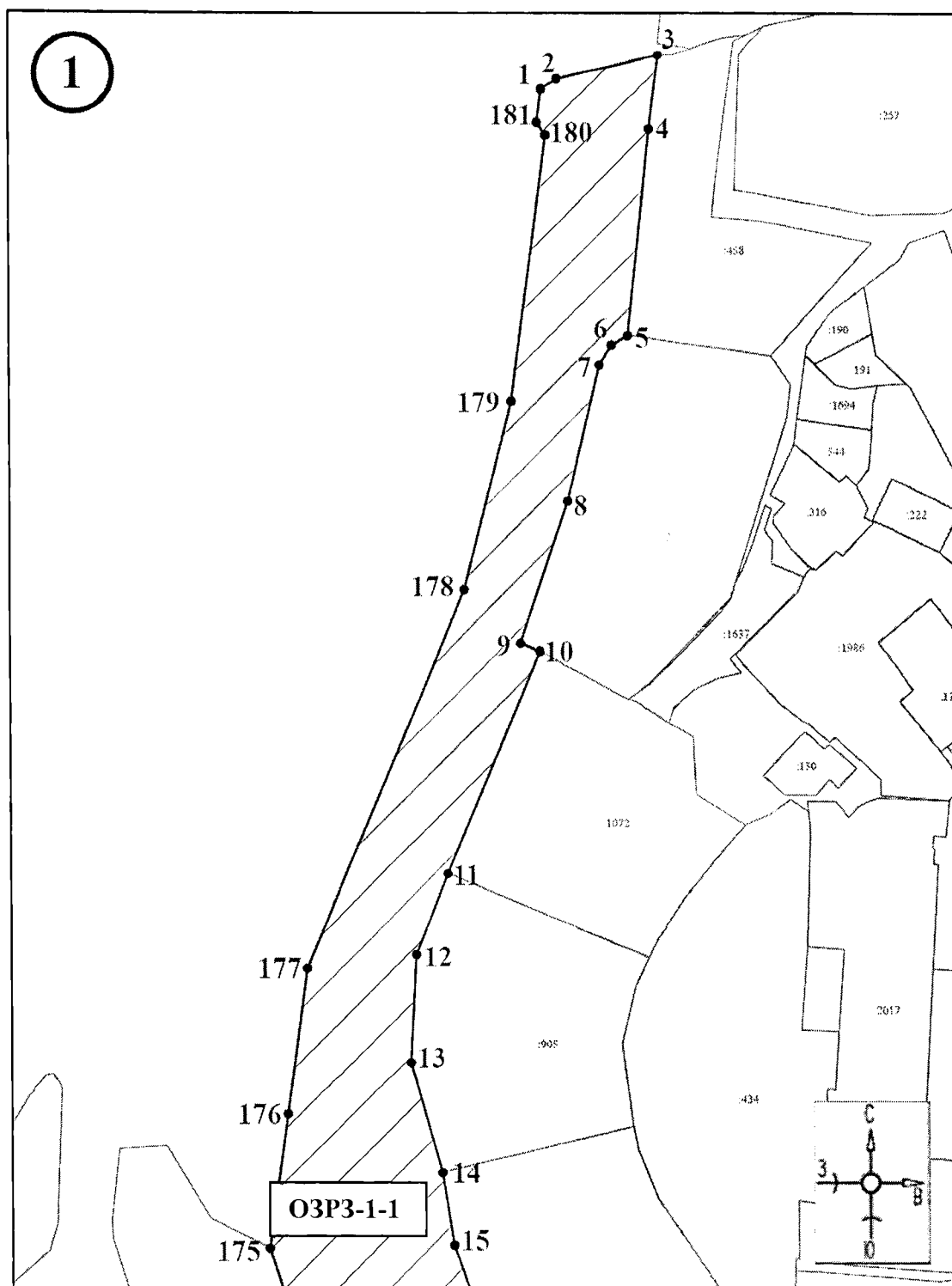


- границы территории ОЗРЗ-1-1



- номер листа

План границ территории ОЗРЗ-1-1



Масштаб 1:1000

Используемые условные знаки и обозначения:

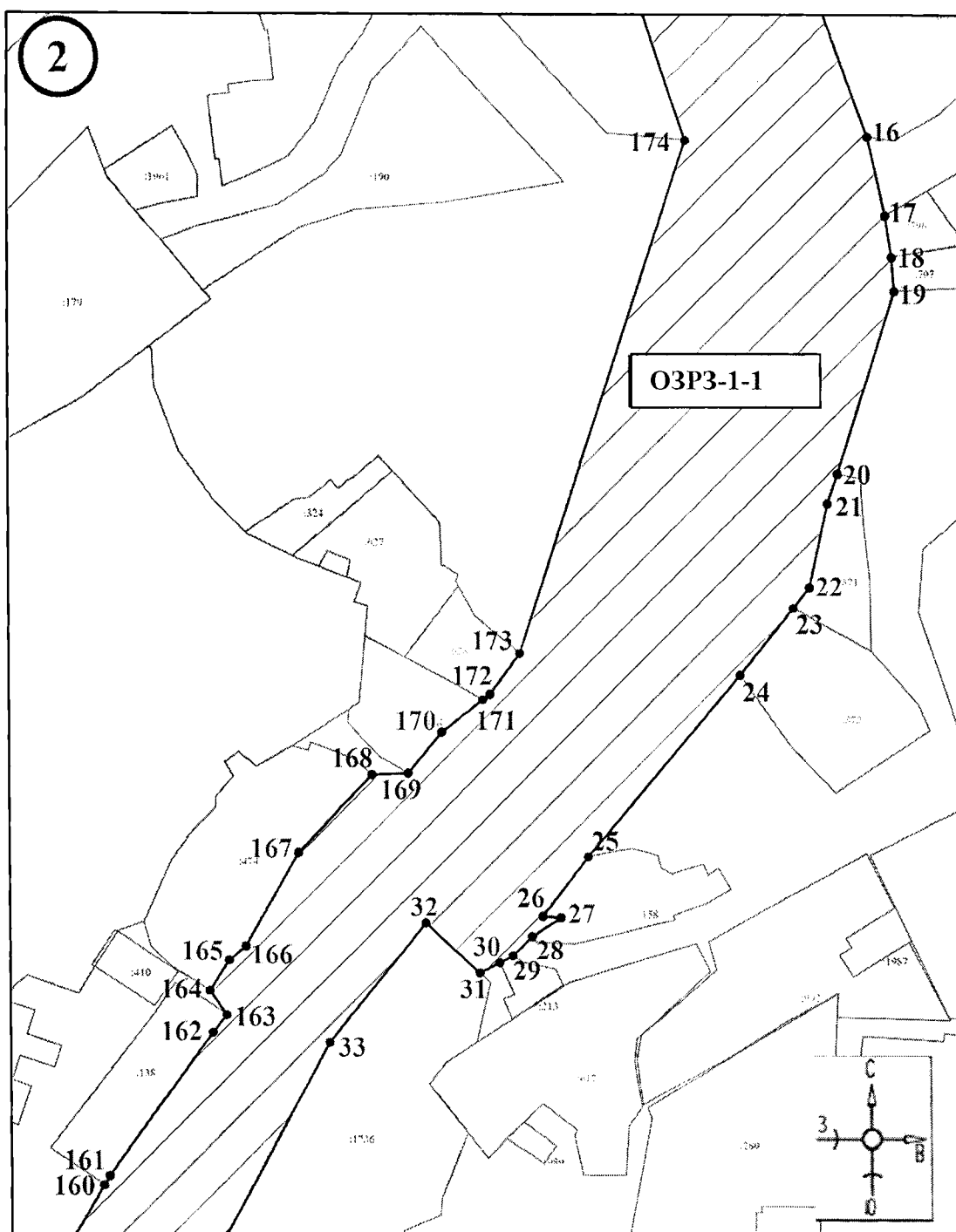


- границы территории ОЗРЗ-1-1

●1


- обозначение характерной (поворотной) точки

План границ территории ОЗРЗ-1-1



Масштаб 1:1000

Используемые условные знаки и обозначения:

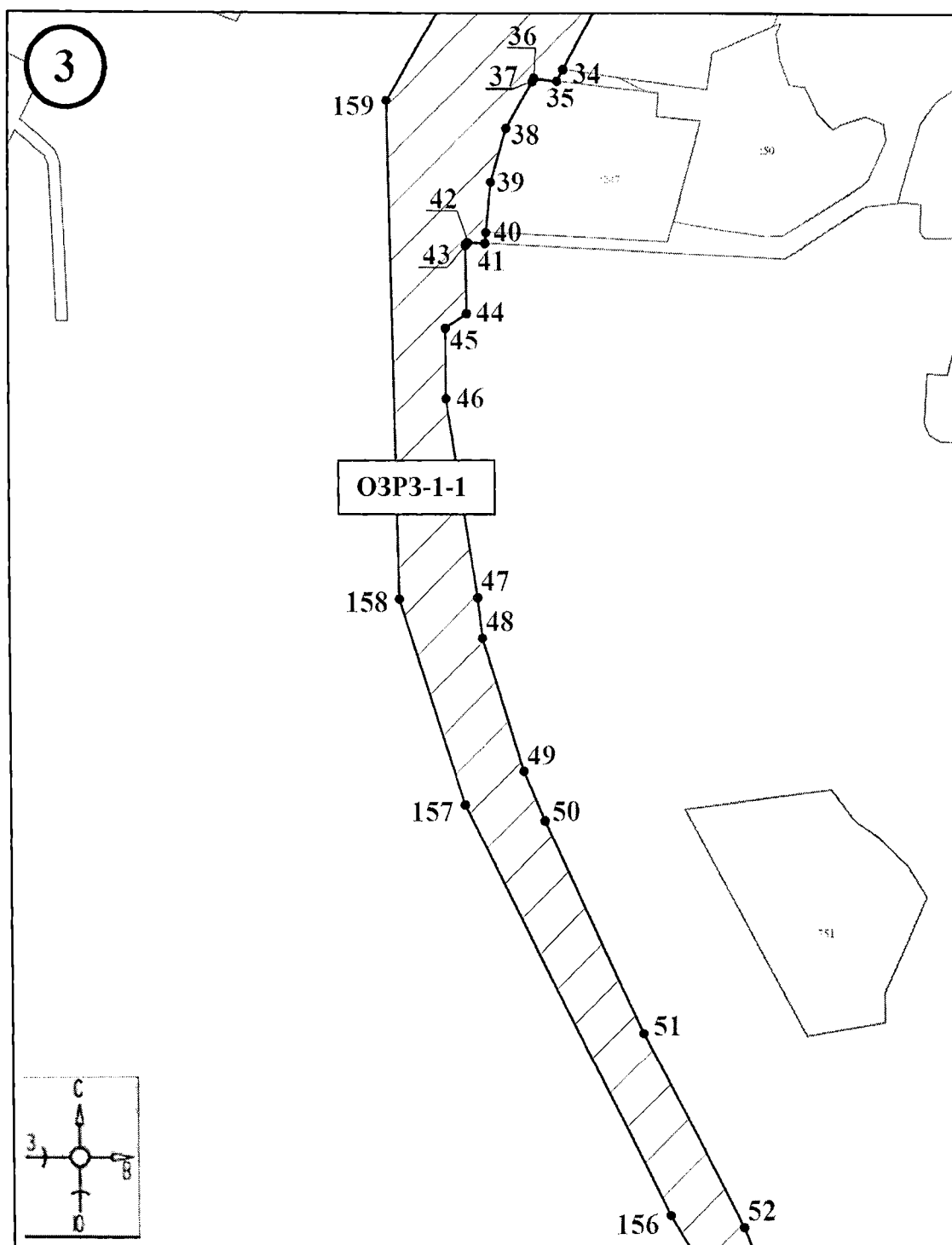


- границы территории ОЗРЗ-1-1

●1


- обозначение характерной (поворотной) точки

План границ территории ОЗРЗ-1-1



Масштаб 1:1000

Используемые условные знаки и обозначения:

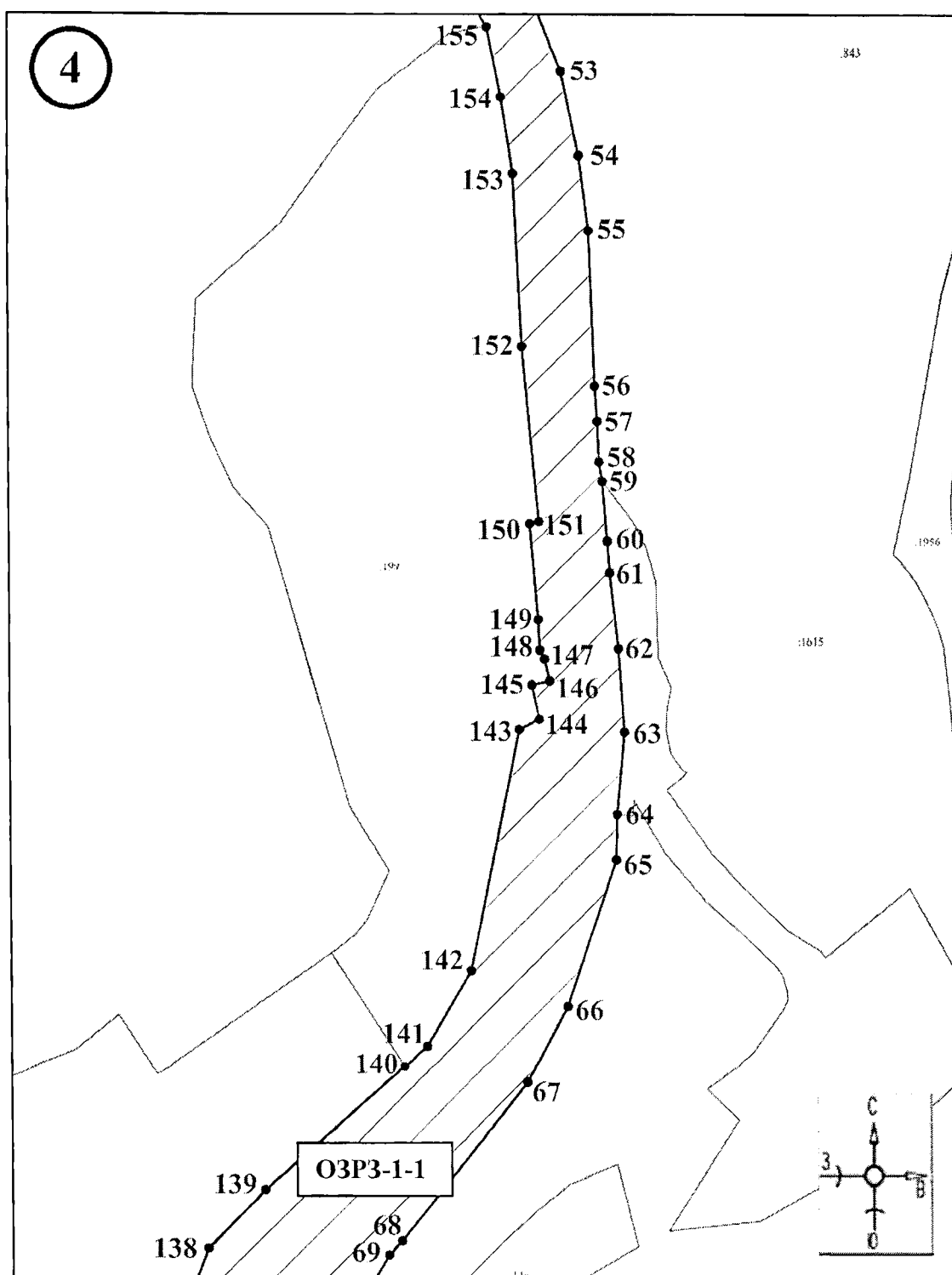


- границы территории ОЗРЗ-1-1

●1

- обозначение характерной (поворотной) точки

План границ территории ОЗРЗ-1-1



Масштаб 1:1000

Используемые условные знаки и обозначения:

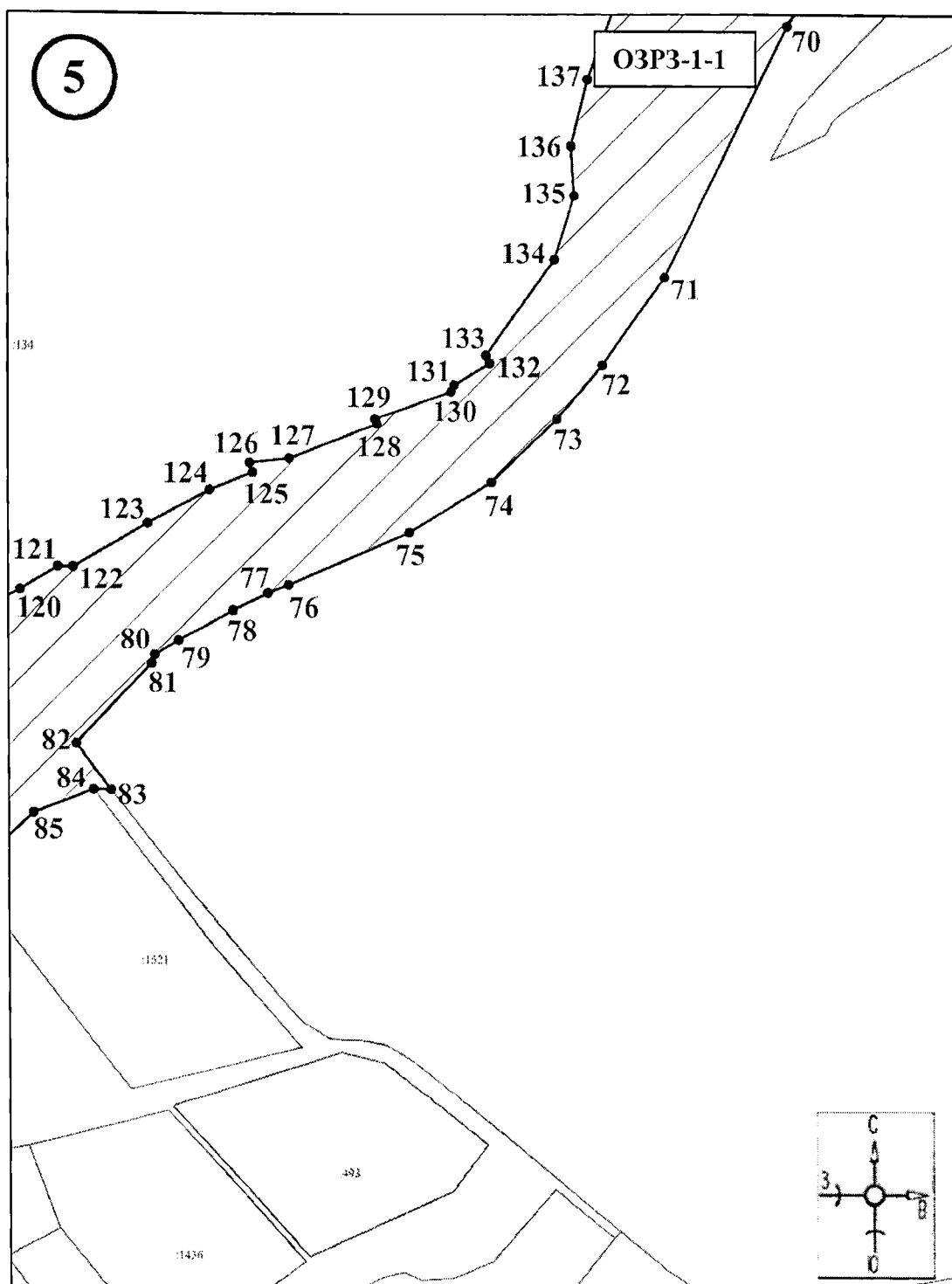


- границы территории ОЗРЗ-1-1

●1

- обозначение характерной (поворотной) точки

План границ территории ОЗРЗ-1-1



Масштаб 1:1000

Используемые условные знаки и обозначения:

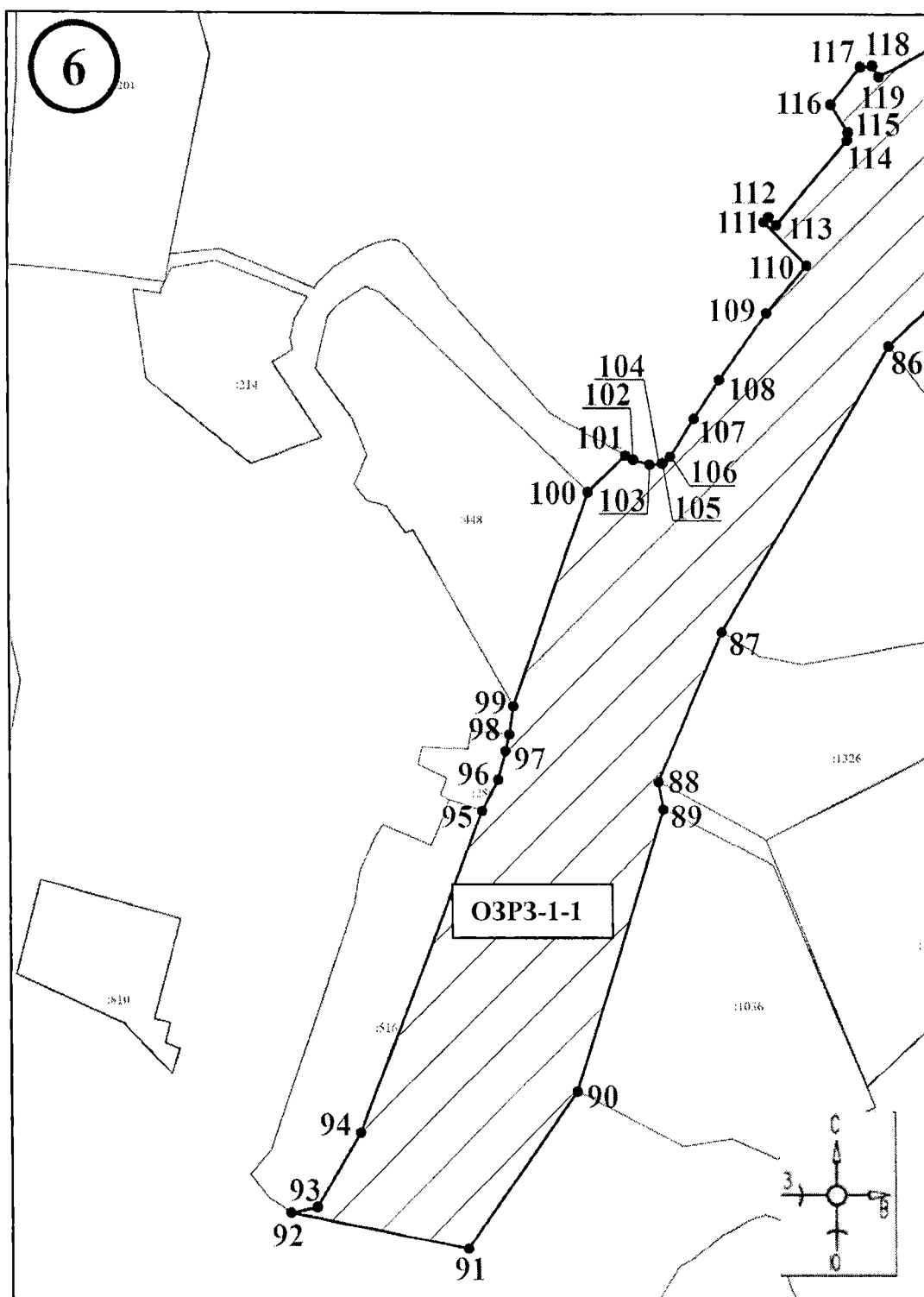


- границы территории ОЗРЗ-1-1

●1

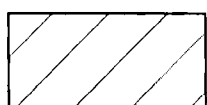
- обозначение характерной (поворотной) точки

План границ территории ОЗРЗ-1-1



Масштаб 1:1000

Используемые условные знаки и обозначения:

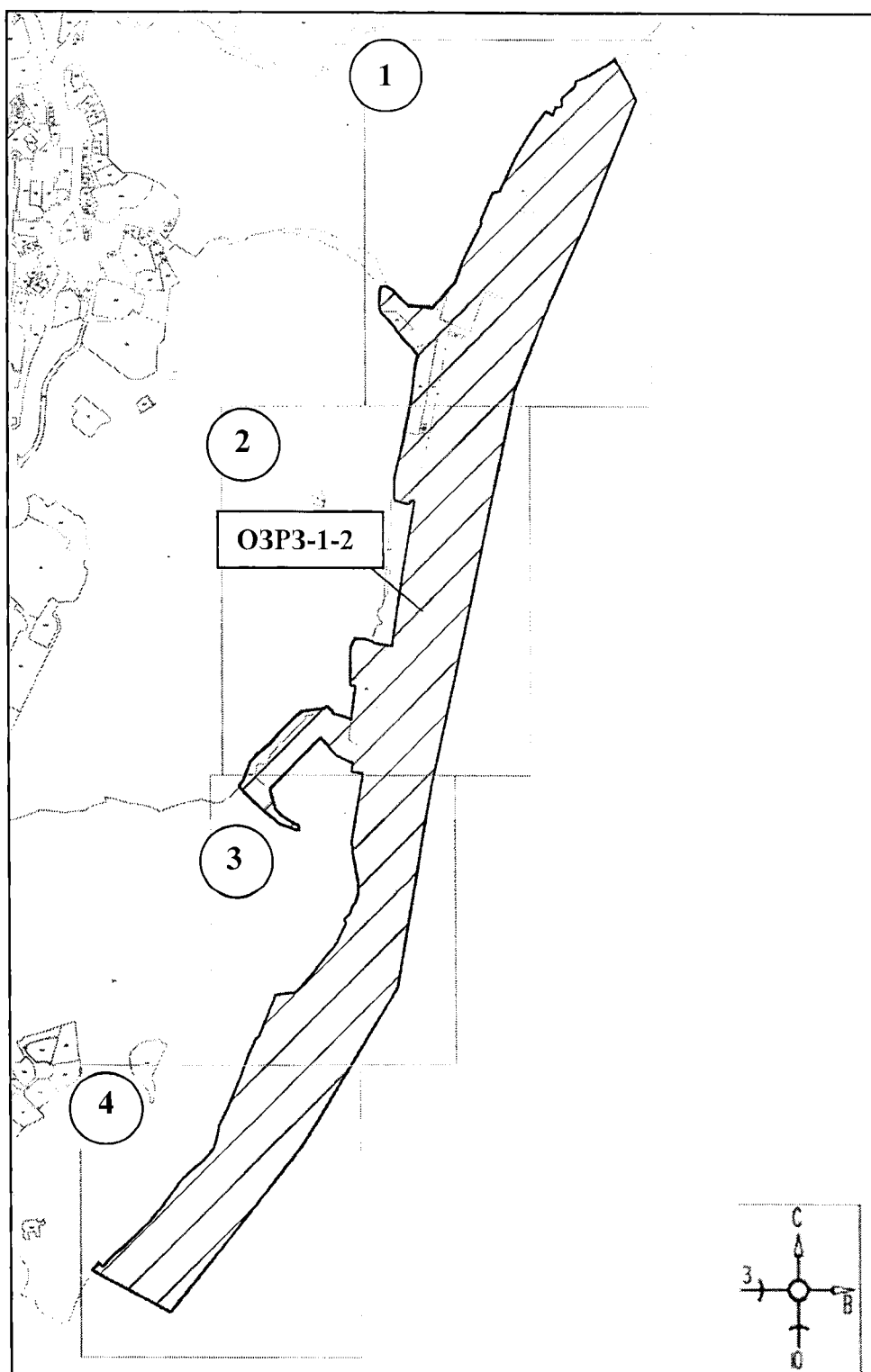


- границы территории ОЗРЗ-1-1

●1

- обозначение характерной (поворотной) точки

План границ территории ОЗРЗ-1-2



Масштаб 1:9000

Используемые условные знаки и обозначения:

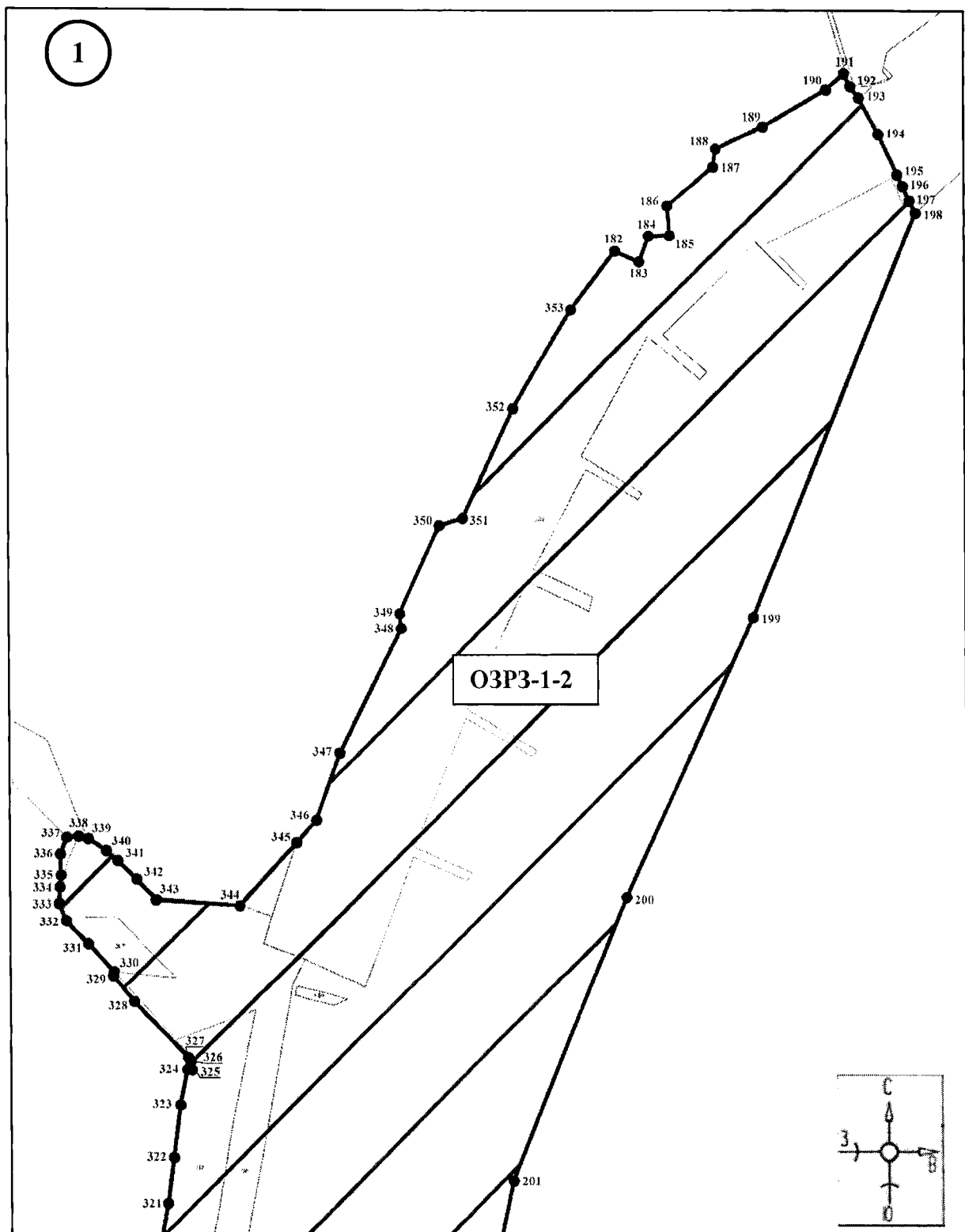


- границы территории ОЗРЗ-1-2



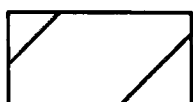
- номер листа

План границ территории ОЗРЗ-1-2



Масштаб 1:2500

Используемые условные знаки и обозначения:

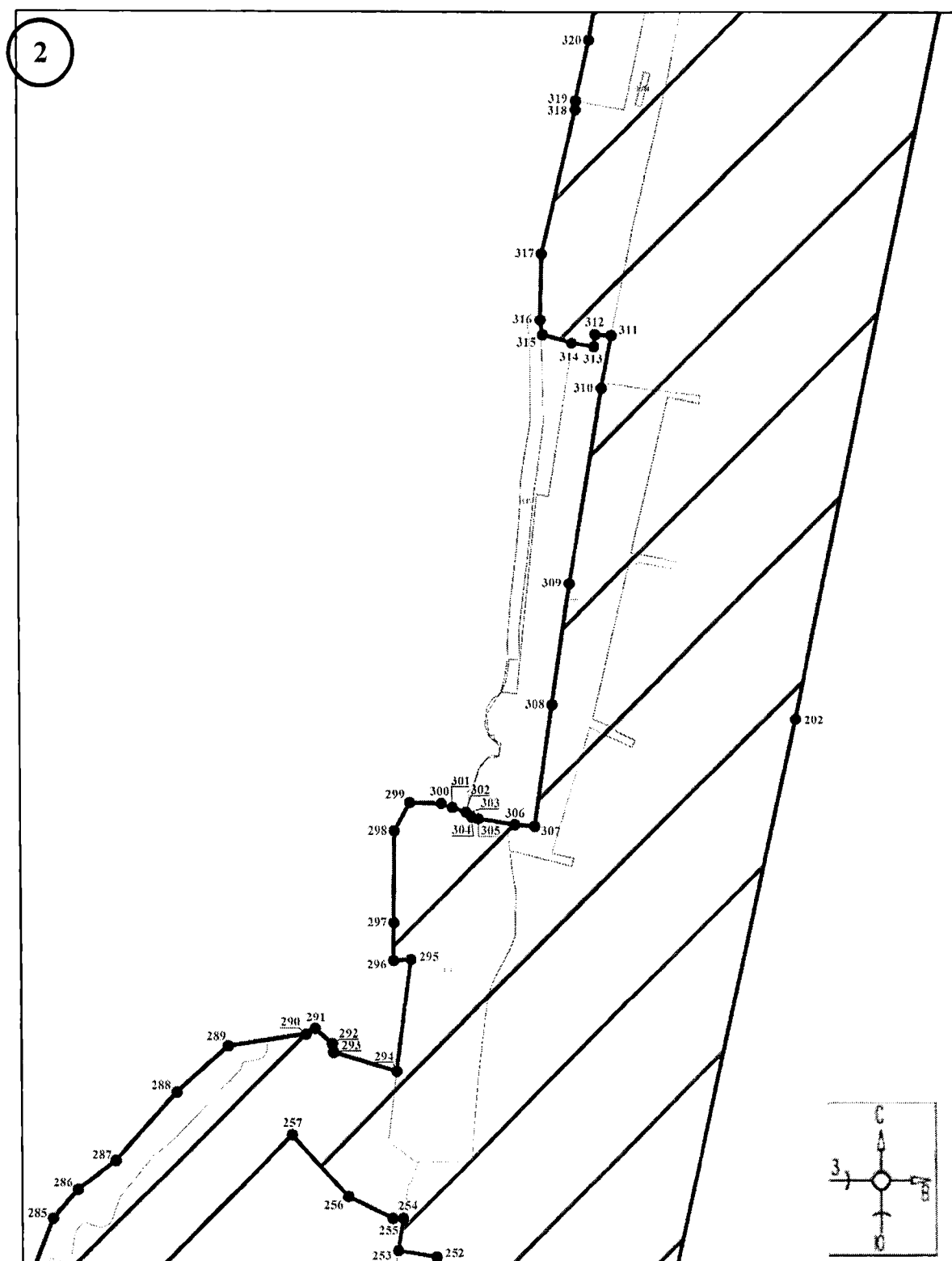


- границы территории ОЗРЗ-1-2

●1

- обозначение характерной (поворотной) точки

План границ территории ОЗРЗ-1-2



Масштаб 1:2000

Используемые условные знаки и обозначения:

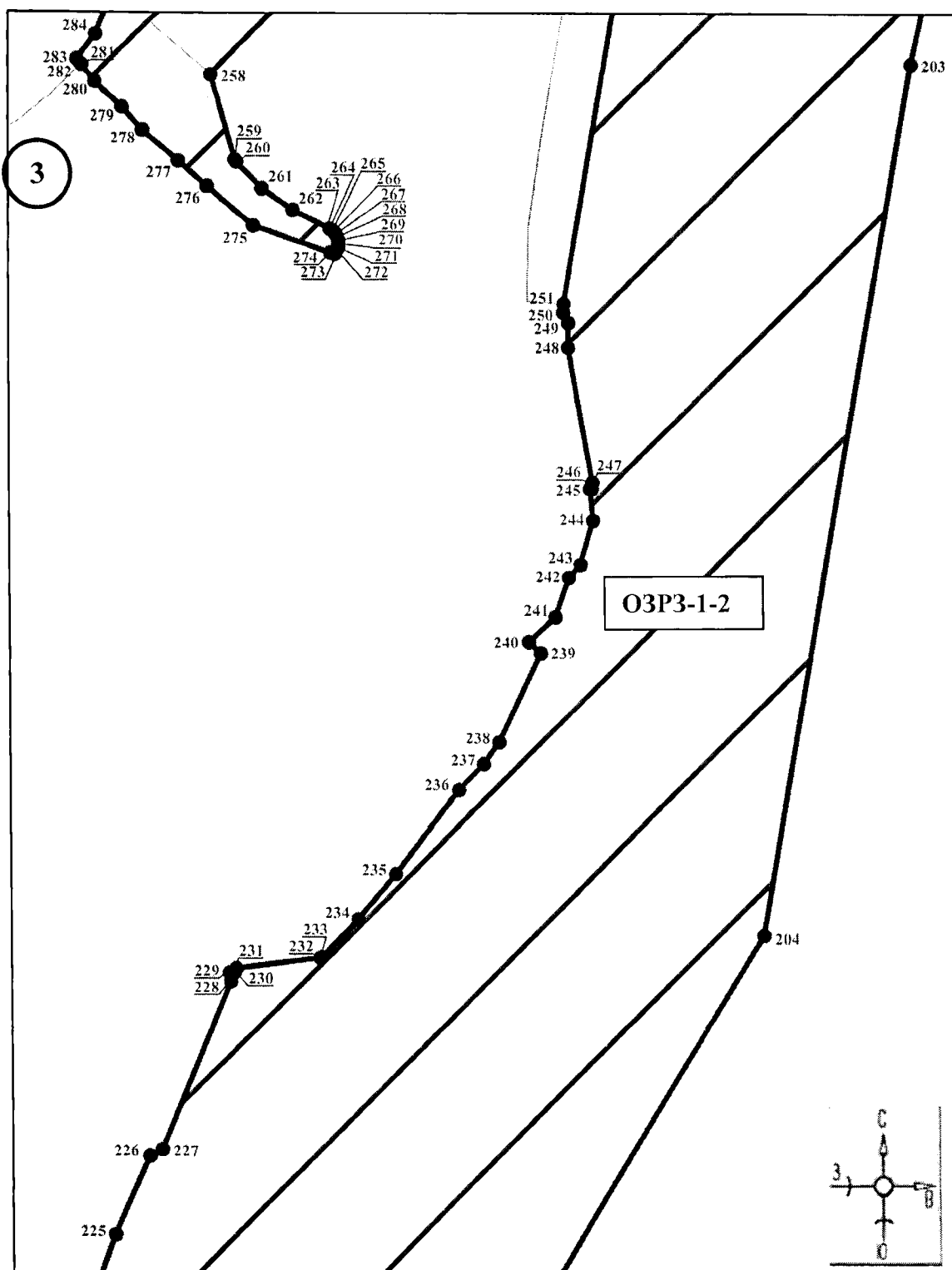


- границы территории ОЗРЗ-1-2

●1

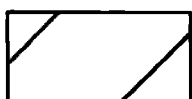
- обозначение характерной (поворотной) точки

План границ территории ОЗРЗ-1-2



Масштаб 1:2000

Используемые условные знаки и обозначения:

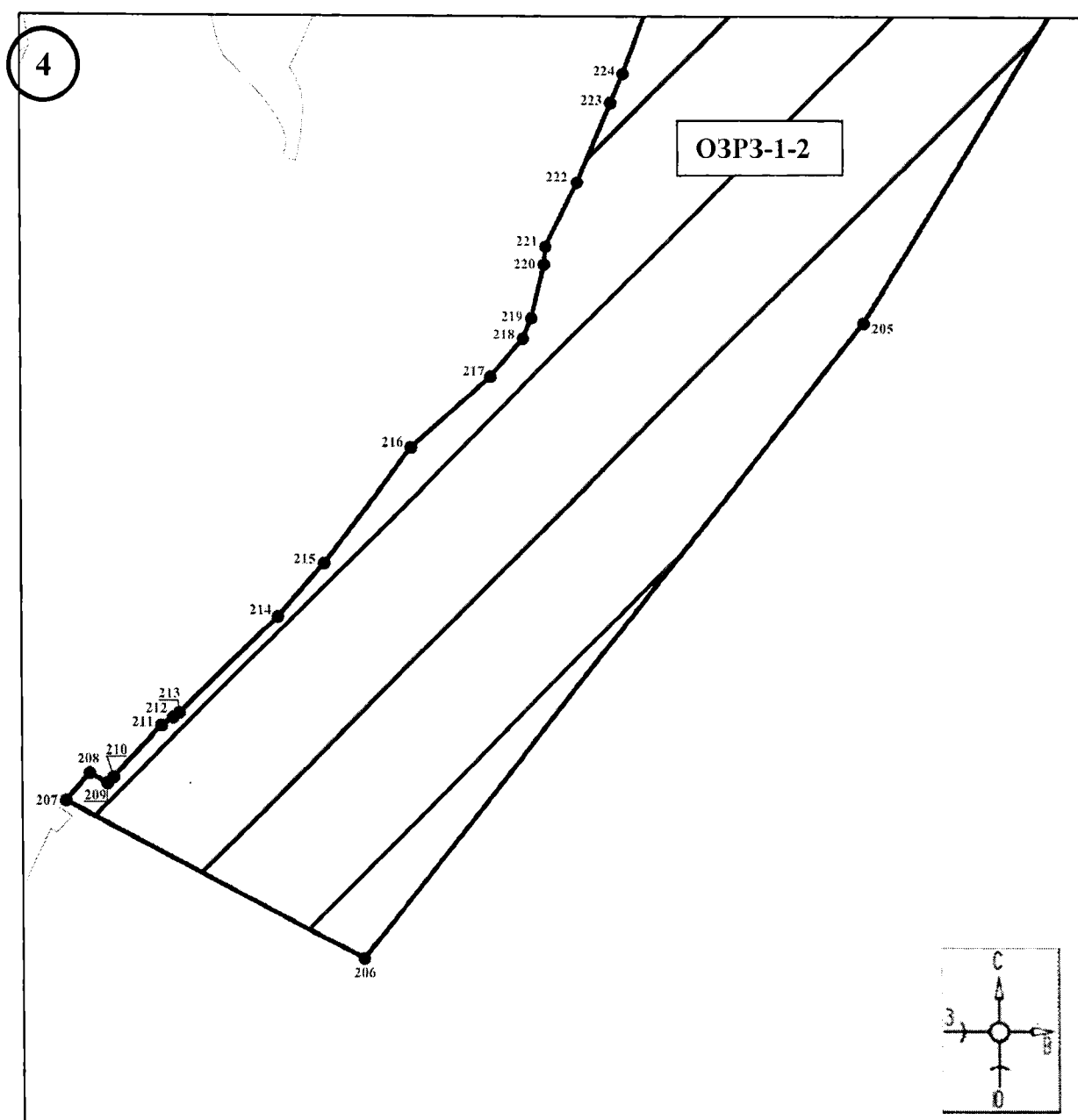


- границы территории ОЗРЗ-1-2

●1

- обозначение характерной (поворотной) точки

План границ территории ОЗРЗ-1-2



Масштаб 1:2000

Используемые условные знаки и обозначения:

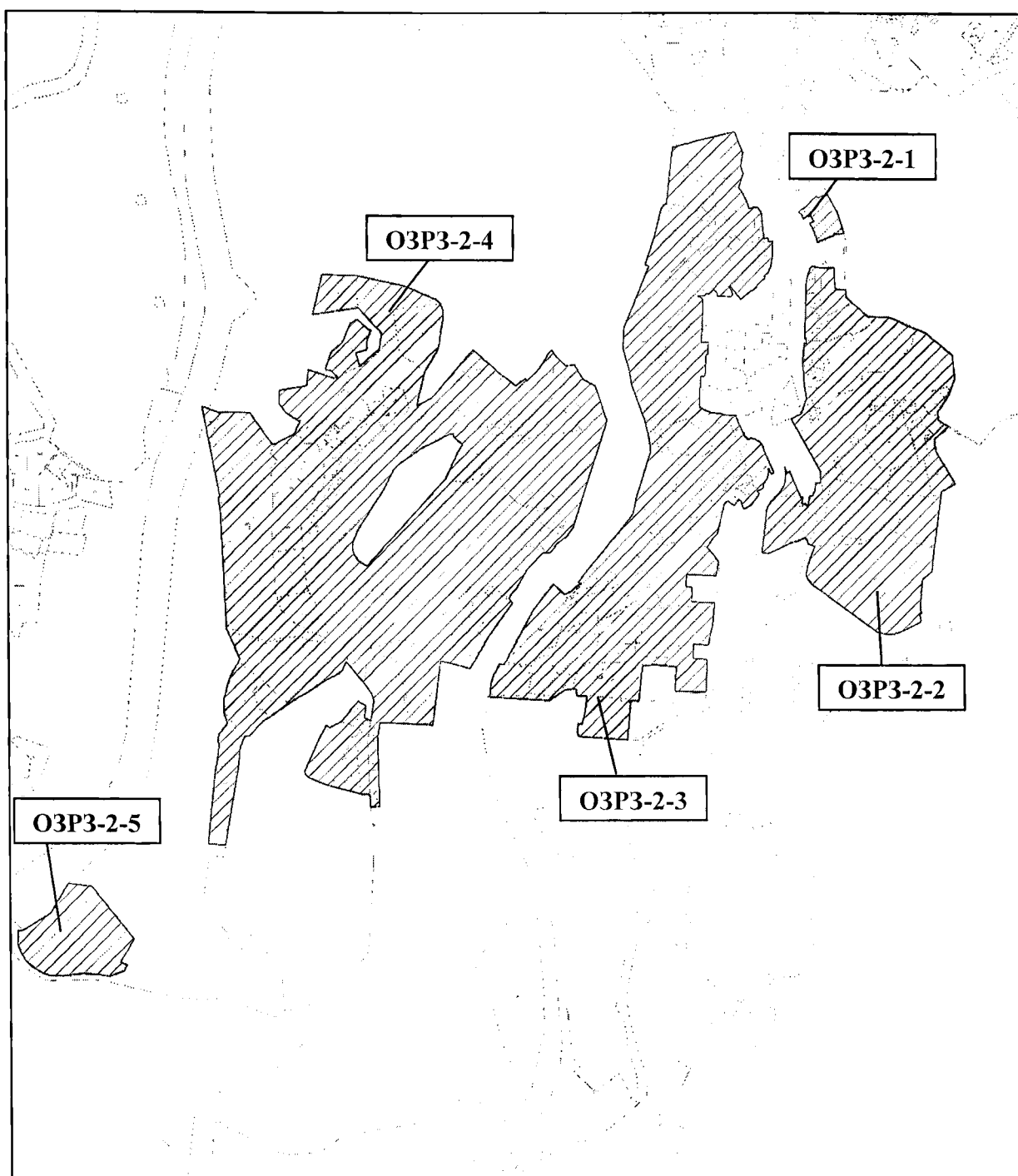


- границы территории ОЗРЗ-1-2

●1

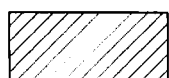
- обозначение характерной (поворотной) точки

План границ территории ОЗРЗ-2



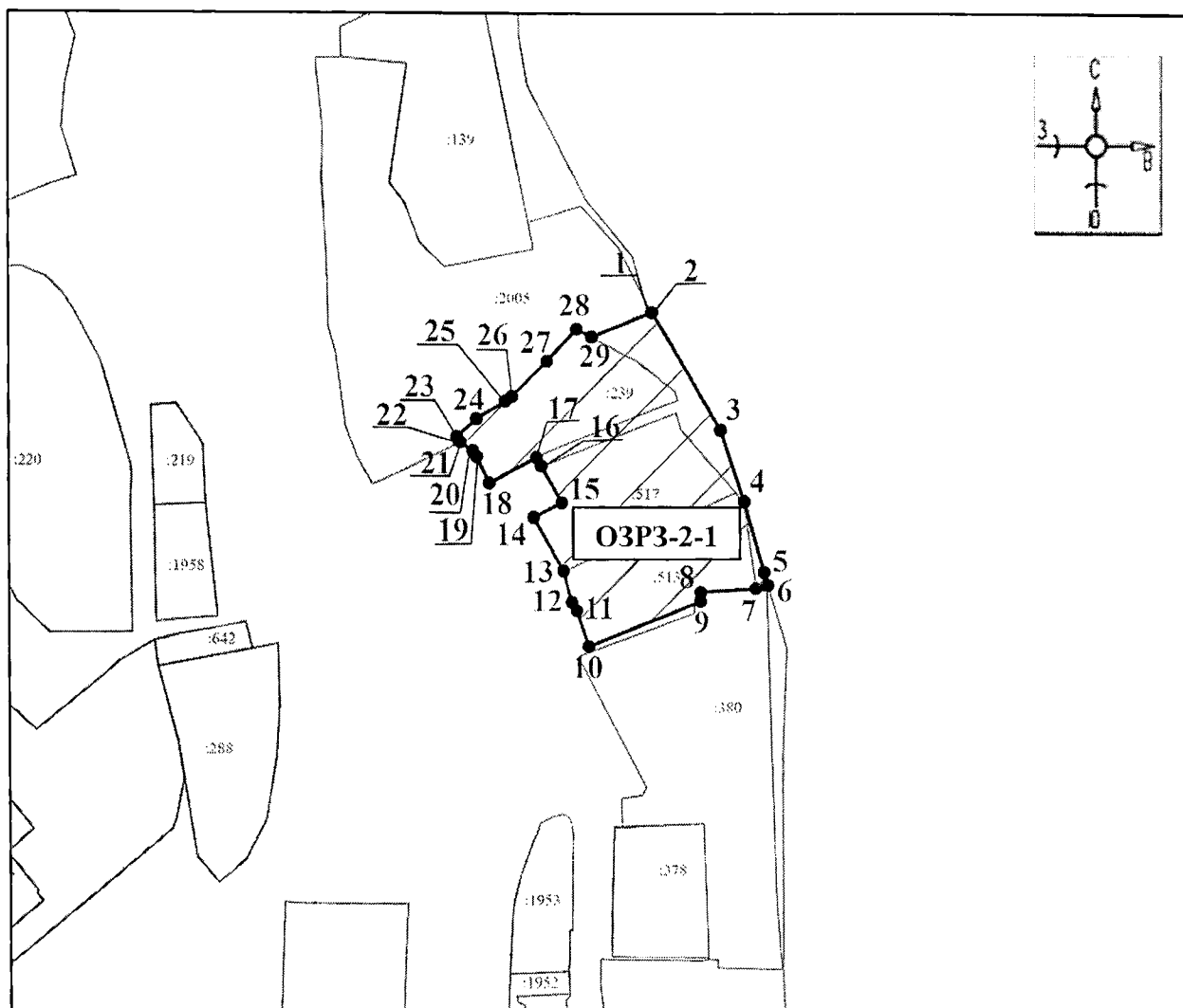
Масштаб 1:5000

Используемые условные знаки и обозначения:



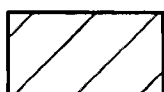
- границы территории ОЗРЗ-2

План границ территории ОЗРЗ-2-1



Масштаб 1:700

Используемые условные знаки и обозначения:

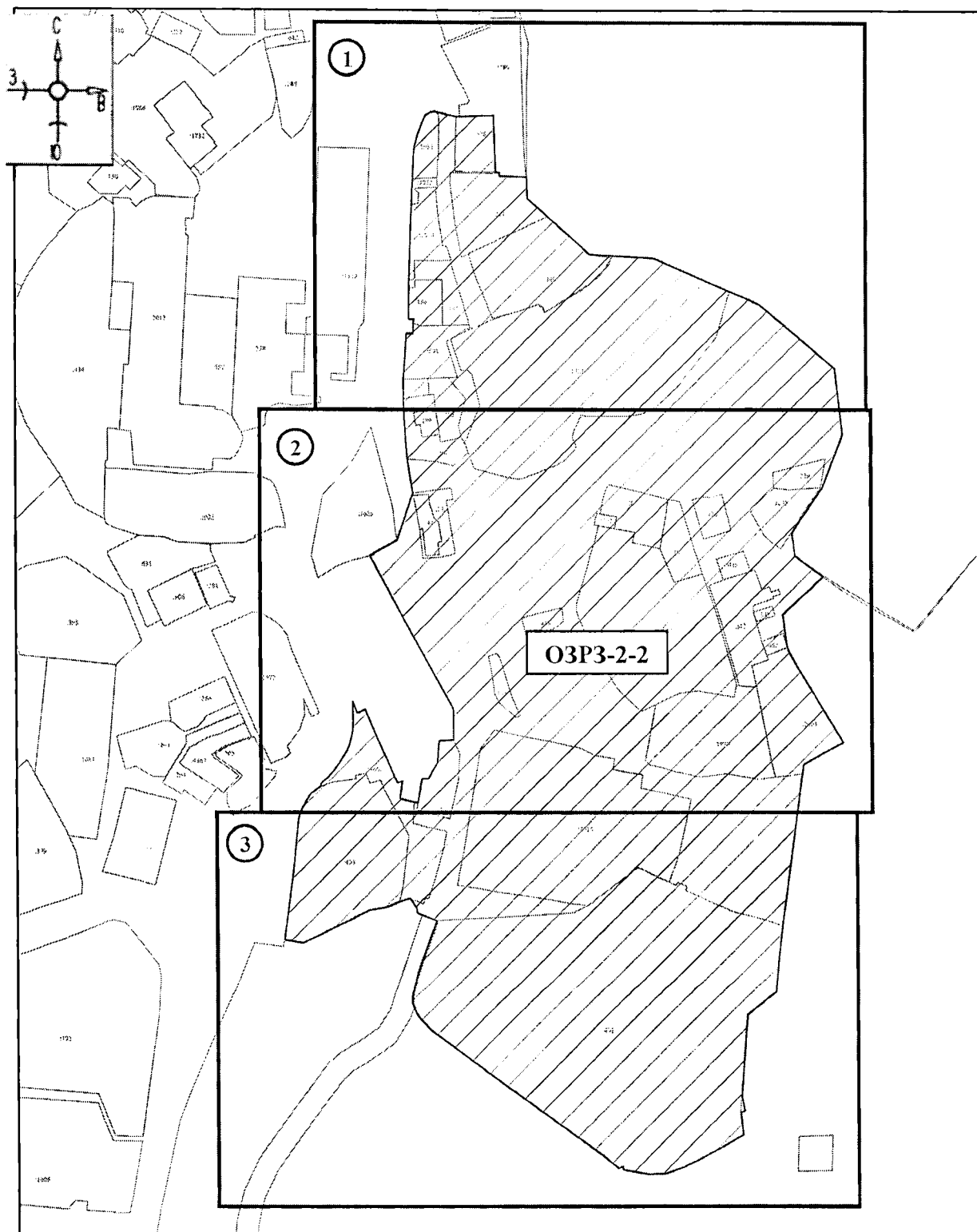


- границы территории ОЗРЗ-2-1



- обозначение характерной (поворотной) точки

План границ территории ОЗРЗ-2-2



Масштаб 1:1500

Используемые условные знаки и обозначения:

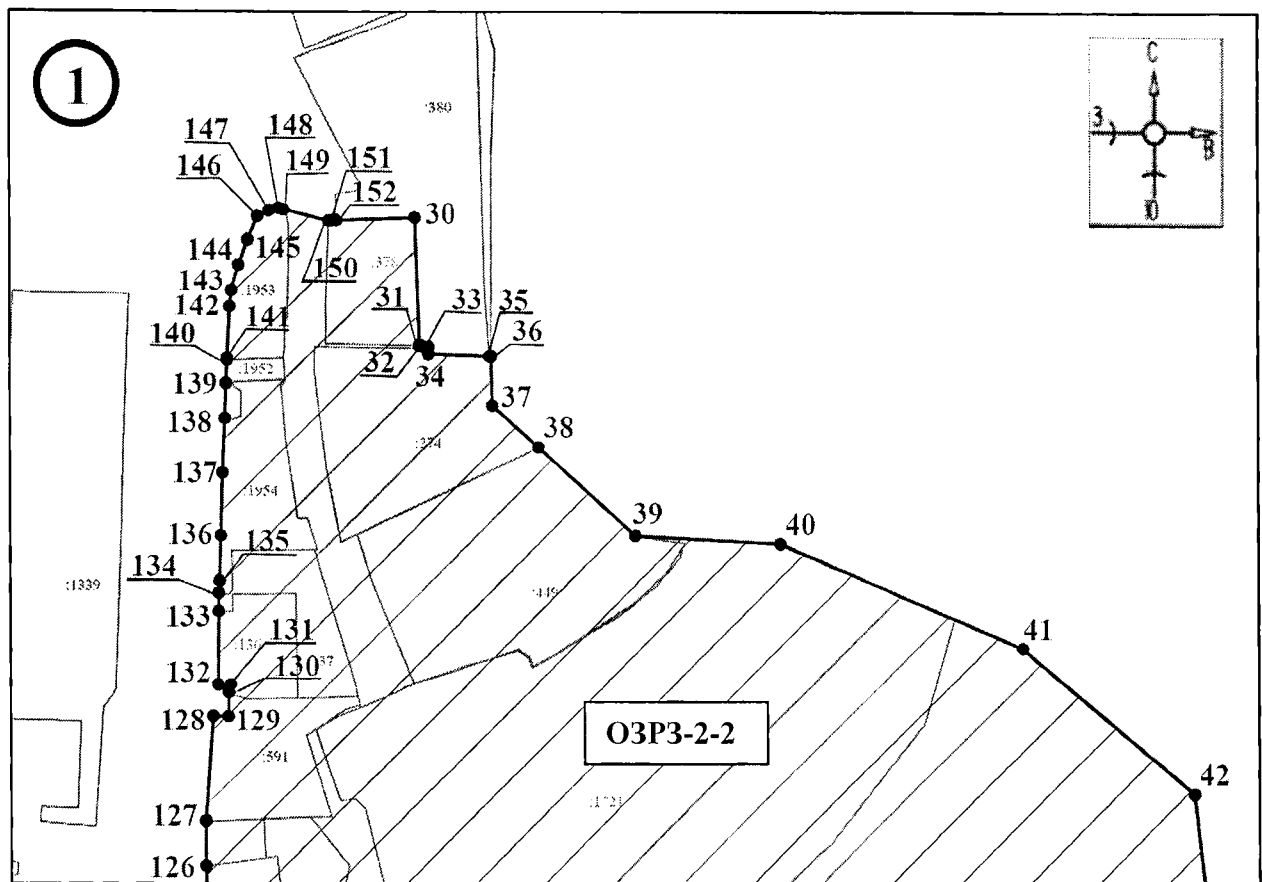


- границы территории ОЗРЗ-2-2



- номер листа

План границ территории ОЗРЗ-2-2



Масштаб 1:700

Используемые условные знаки и обозначения:

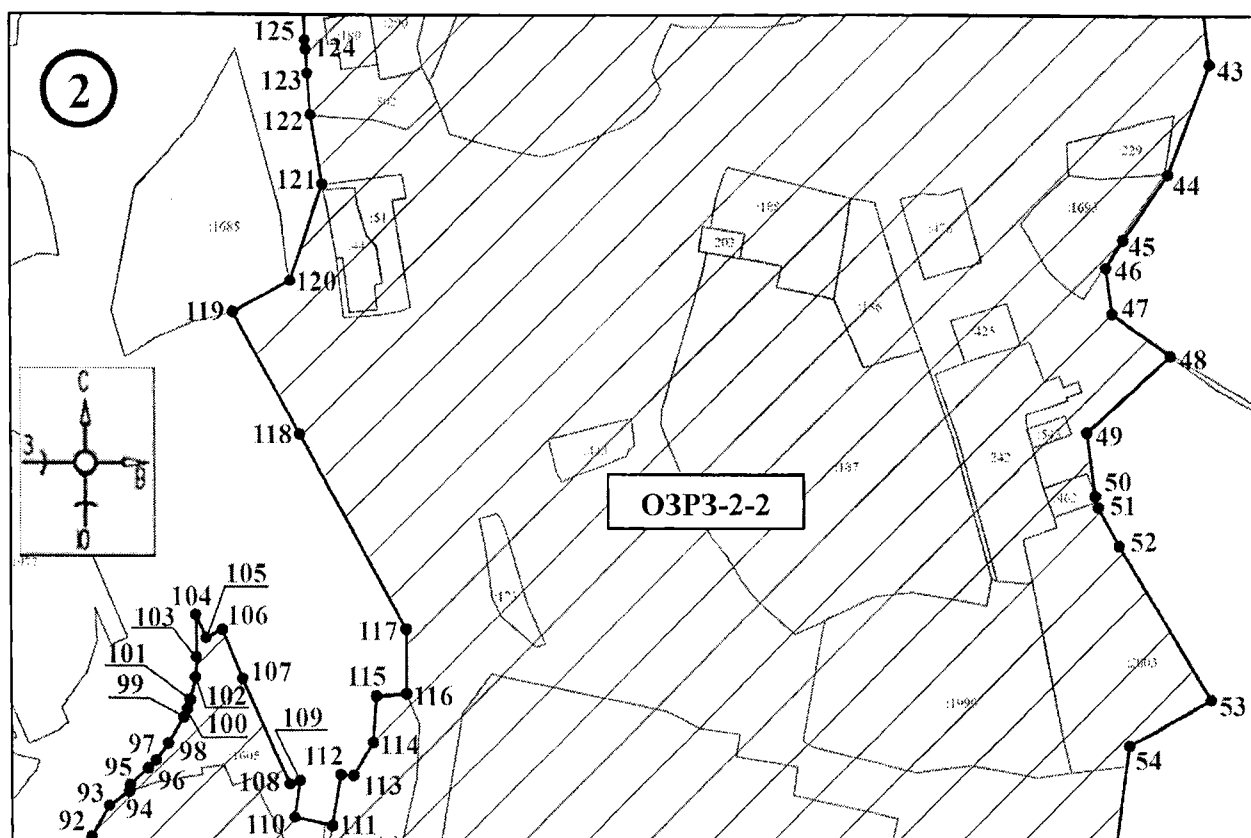


- границы территории ОЗРЗ-2-2

●1

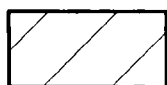
- обозначение характерной (поворотной) точки

План границ территории ОЗРЗ-2-2



Масштаб 1:700

Используемые условные знаки и обозначения:

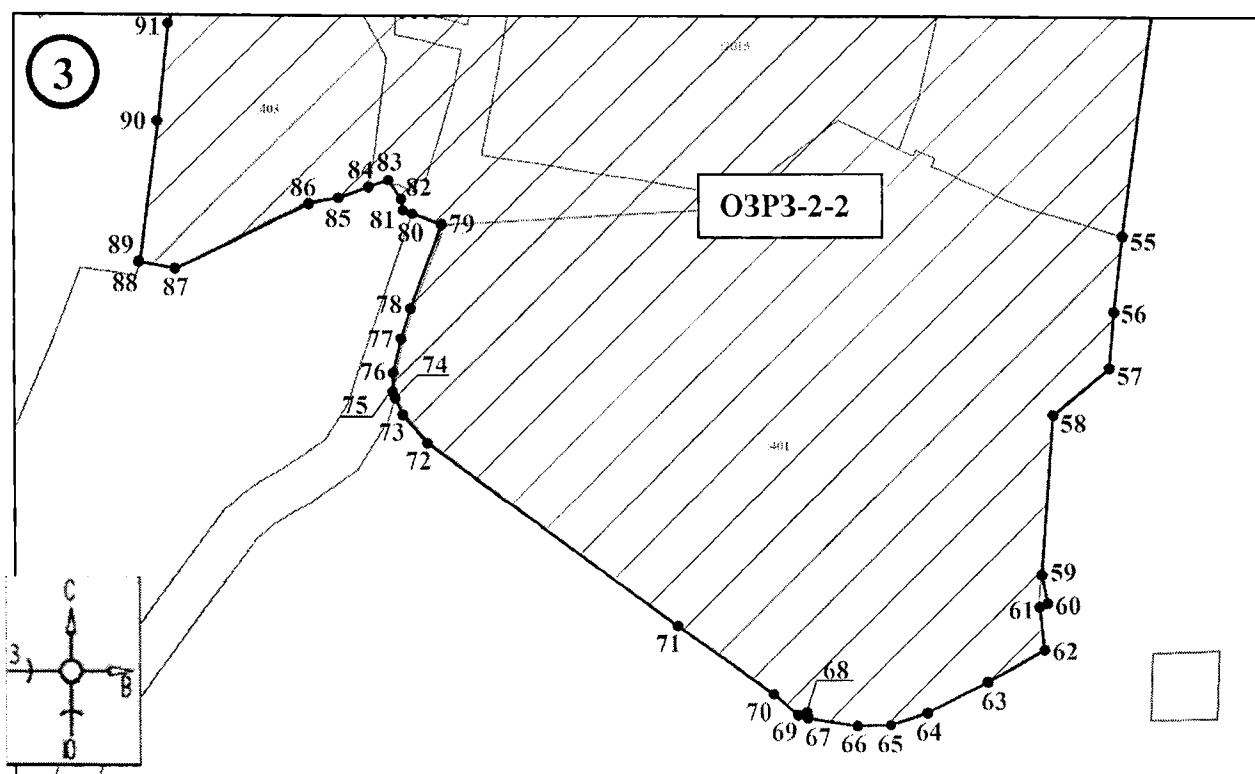


- границы территории ОЗРЗ-2-2



- обозначение характерной (поворотной) точки

План границ территории ОЗРЗ-2-2



Масштаб 1:700

Используемые условные знаки и обозначения:

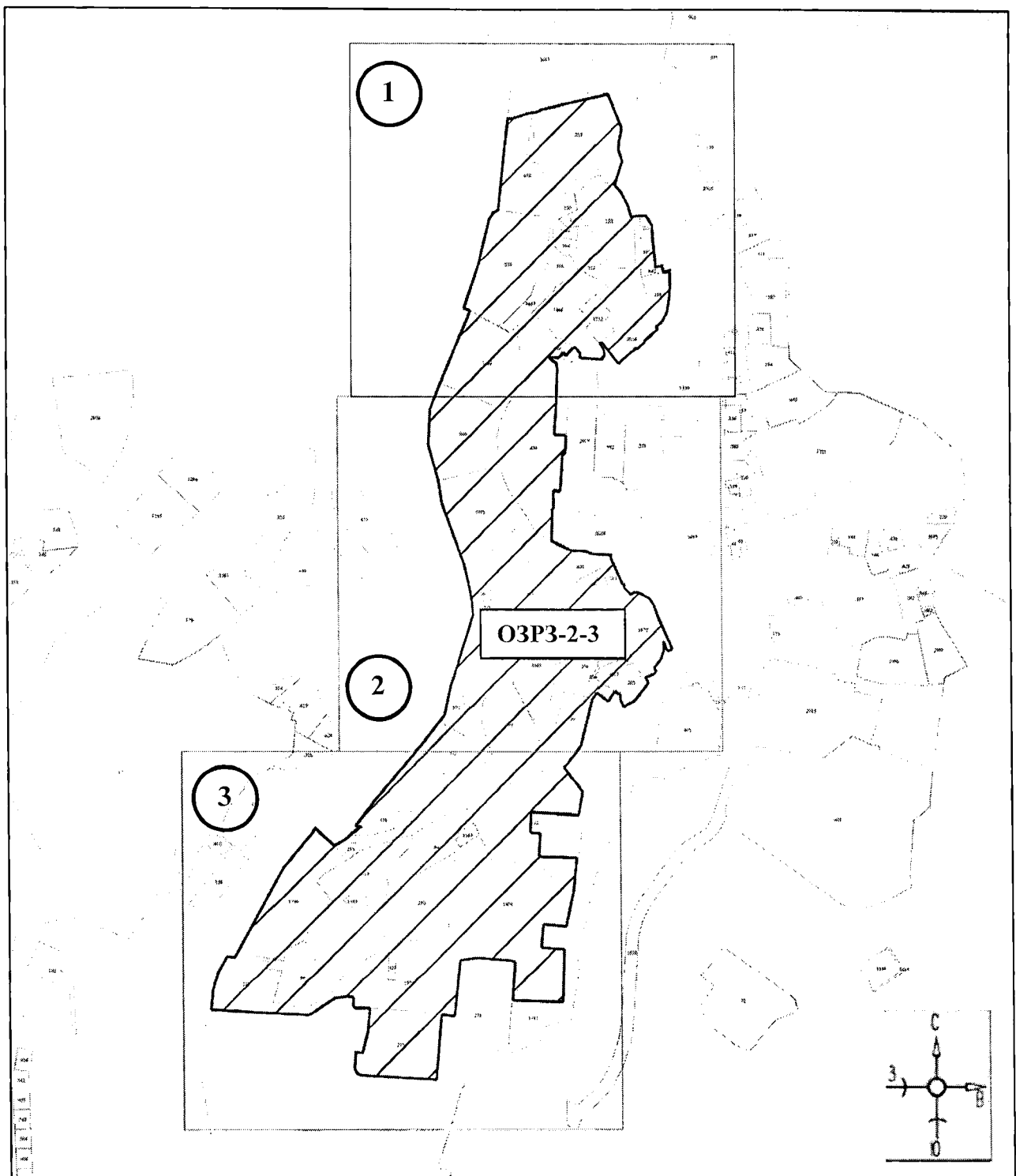


- границы территории ОЗРЗ-2-2

●1

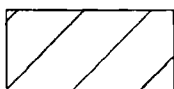
- обозначение характерной (поворотной) точки

План границ территории ОЗРЗ-2-3



Масштаб 1:3000

Используемые условные знаки и обозначения:

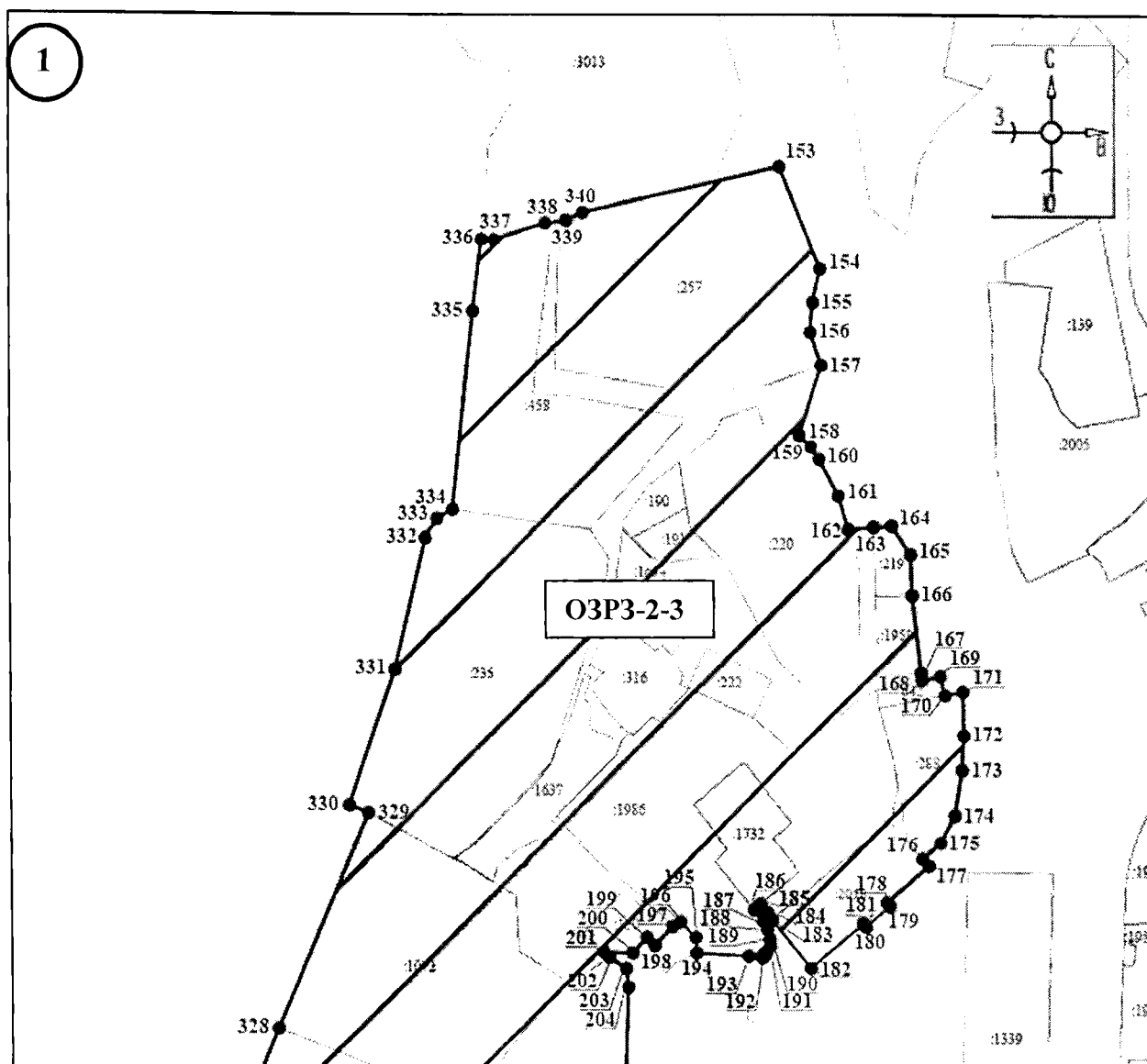


- границы территории ОЗРЗ-2-3



- номер листа

План границ территории ОЗРЗ-2-3



Масштаб 1:800

Используемые условные знаки и обозначения:

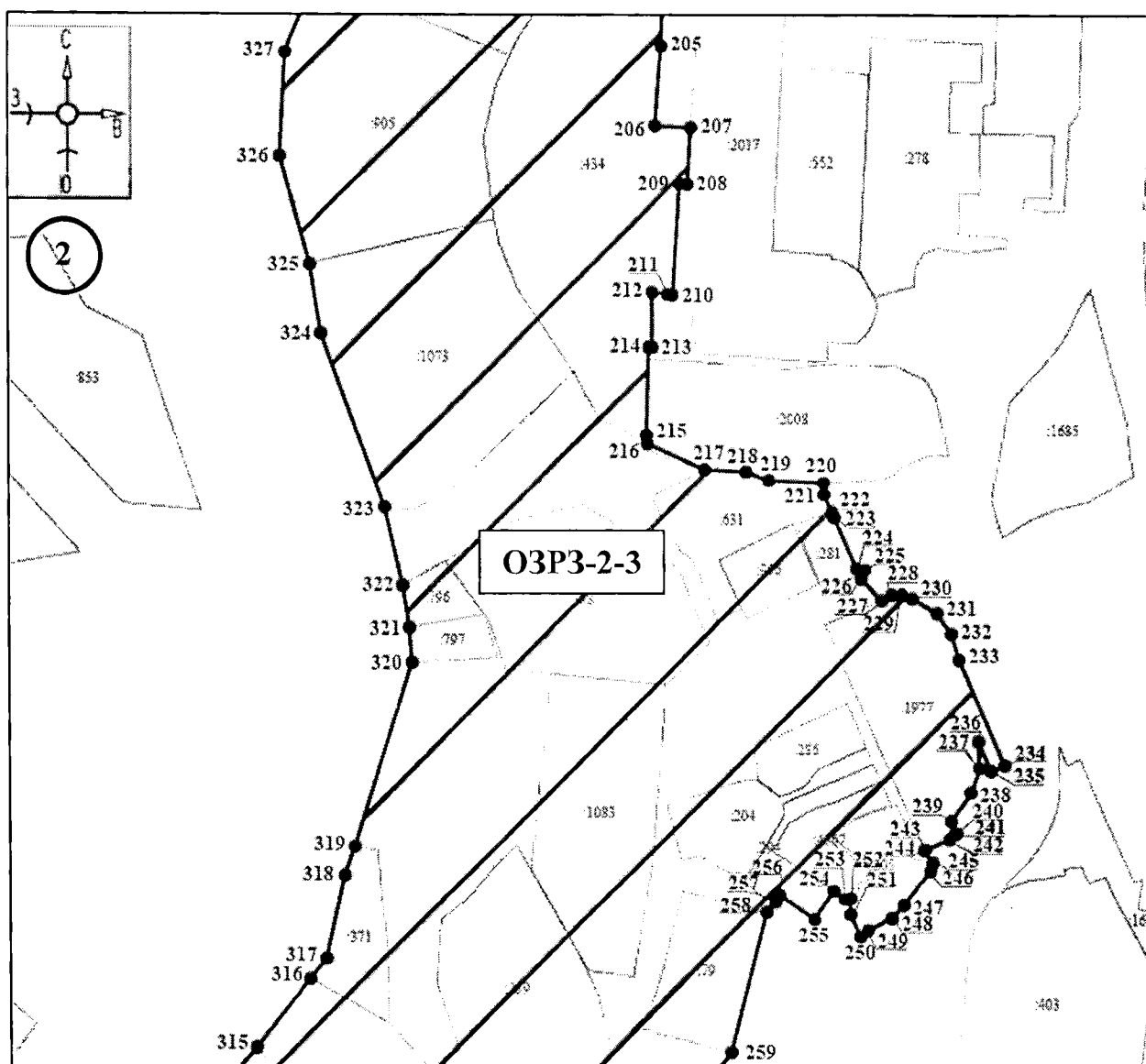


- границы территории ОЗРЗ-2-3

●1

- обозначение характерной (поворотной) точки

План границ территории ОЗРЗ-2-3



Масштаб 1:800

Используемые условные знаки и обозначения:

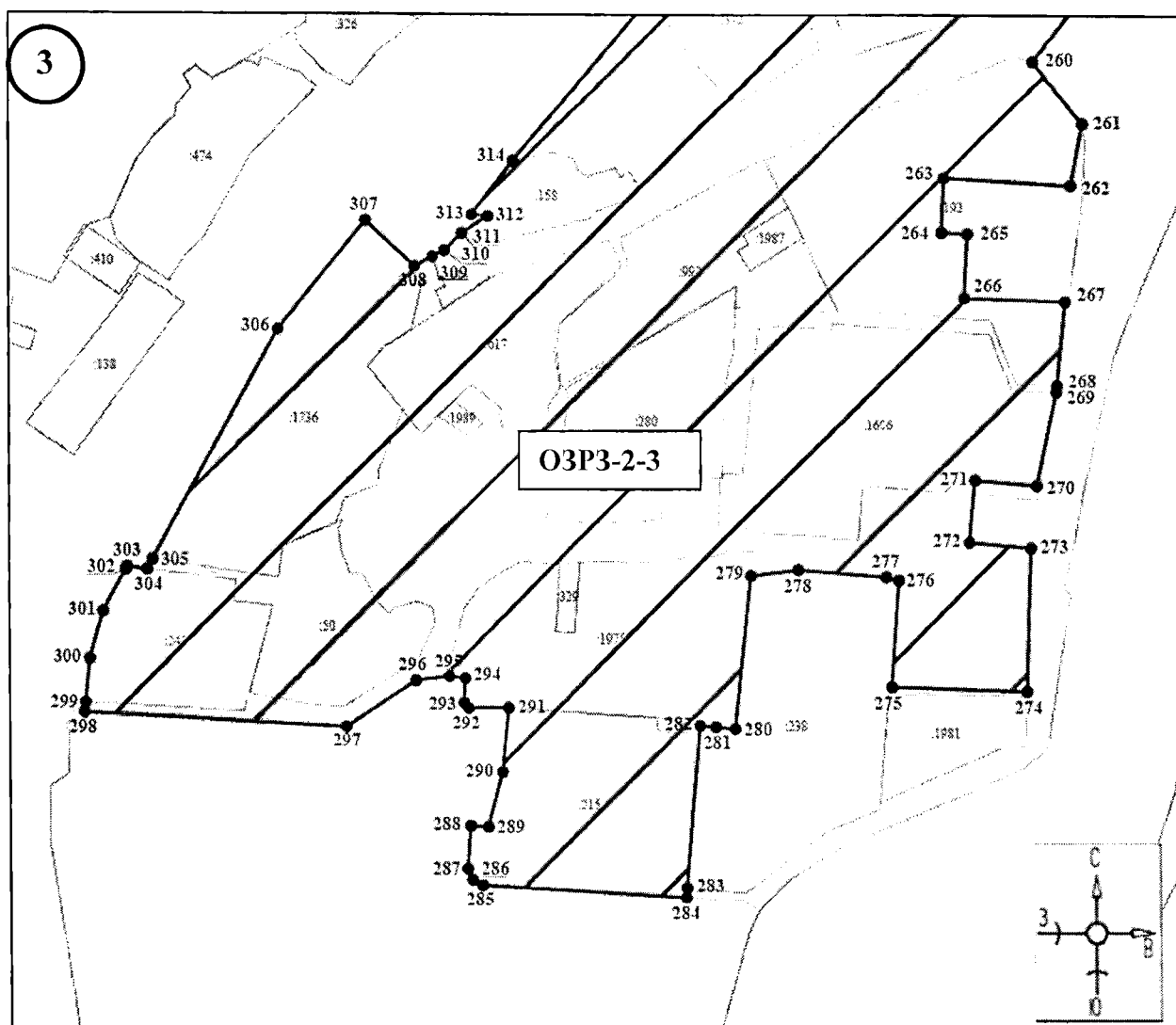


- границы территории ОЗРЗ-2-3



- обозначение характерной (поворотной) точки

План границ территории ОЗРЗ-2-3



Масштаб 1:800

Используемые условные знаки и обозначения:

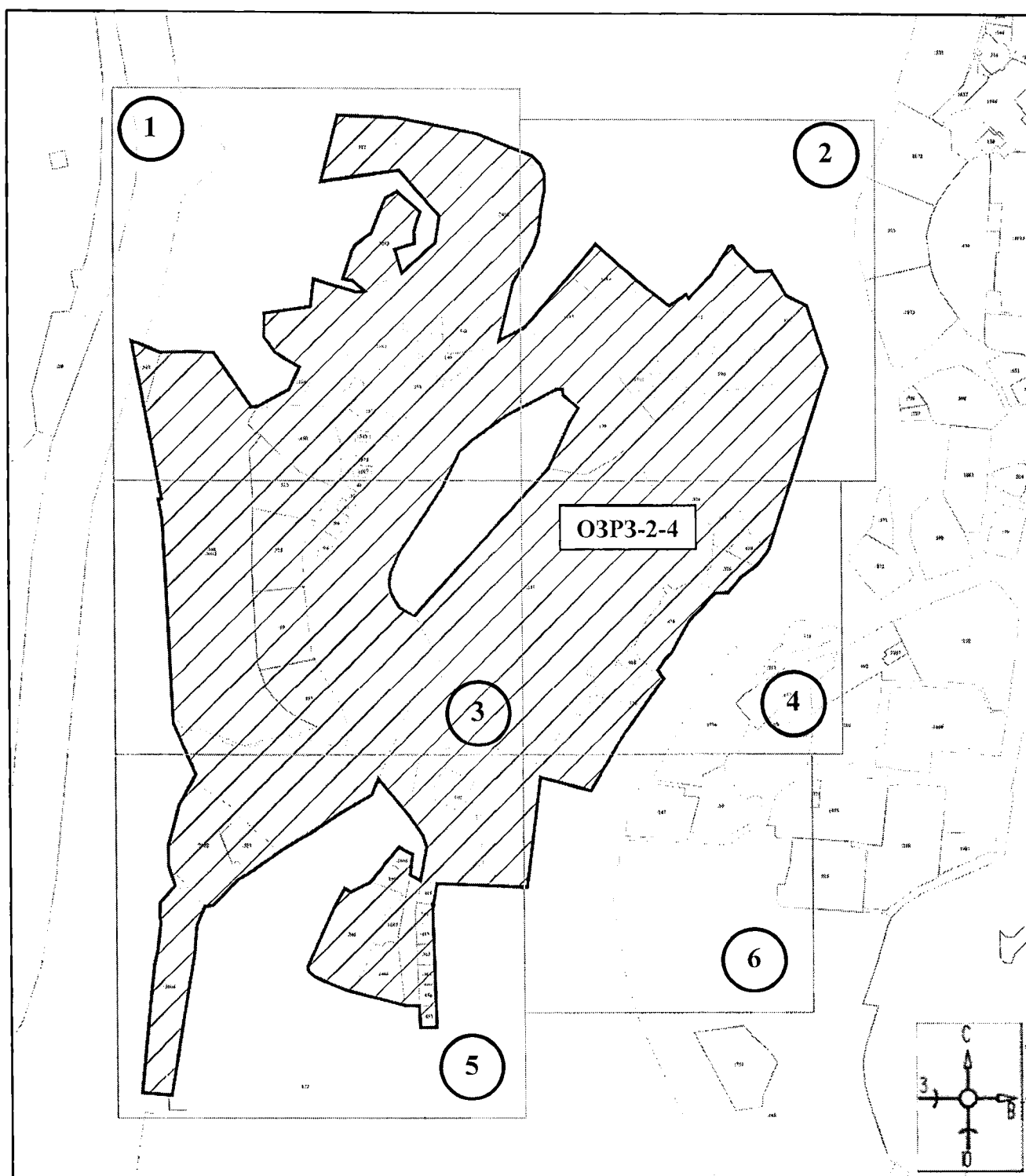


- границы территории ОЗРЗ-2-3

●1

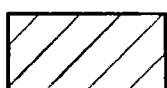
- обозначение характерной (поворотной) точки

План границ территории ОЗРЗ-2-4



Масштаб 1:2500

Используемые условные знаки и обозначения:

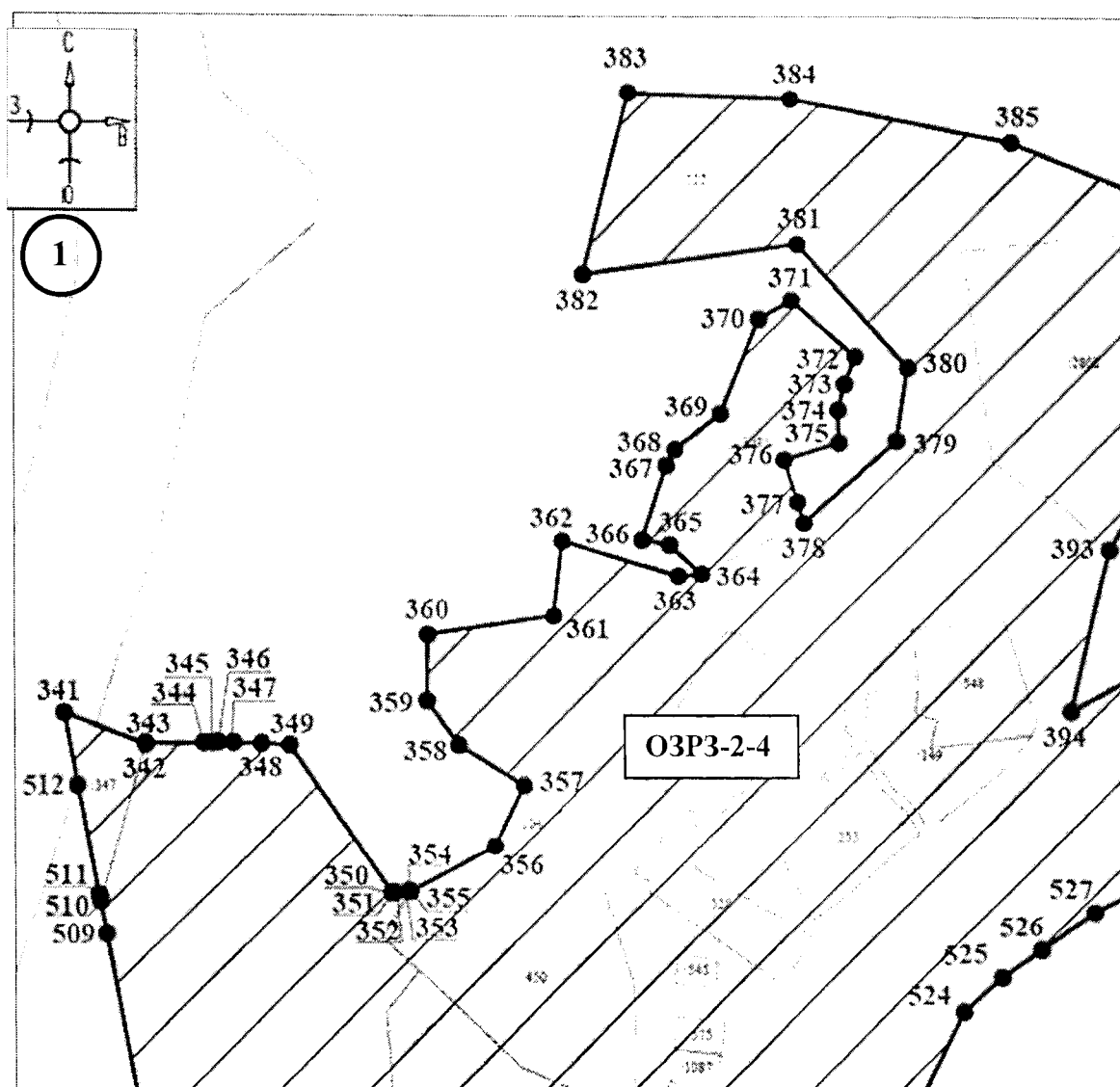


- границы территории ОЗРЗ-2-4



- номер листа

План границ территории ОЗРЗ-2-4



Масштаб 1:700

Используемые условные знаки и обозначения:

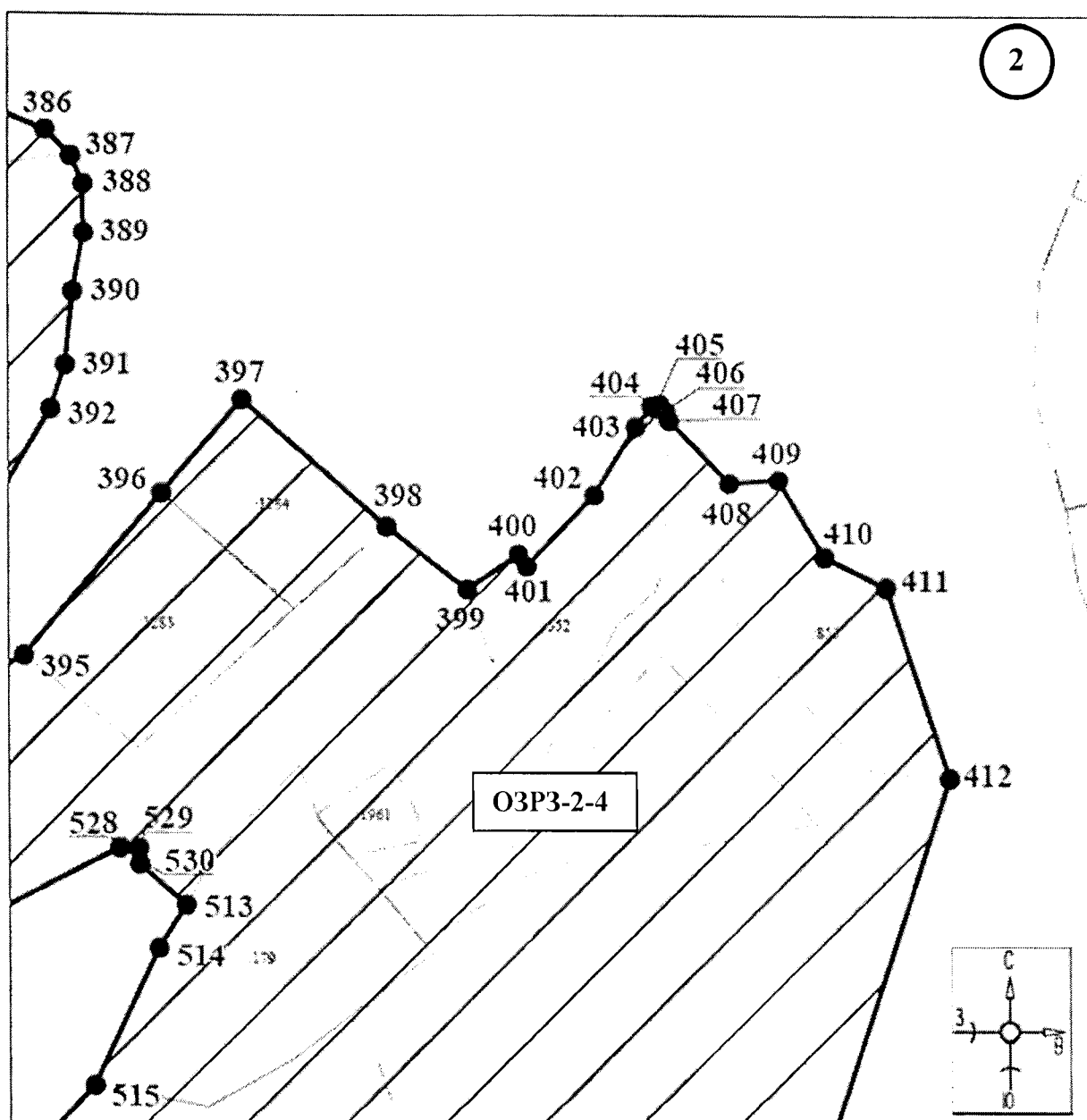


- границы территории ОЗРЗ-2-4

●1

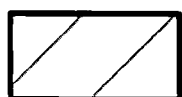
- обозначение характерной (поворотной) точки

План границ территории ОЗРЗ-2-4



Масштаб 1:700

Используемые условные знаки и обозначения:

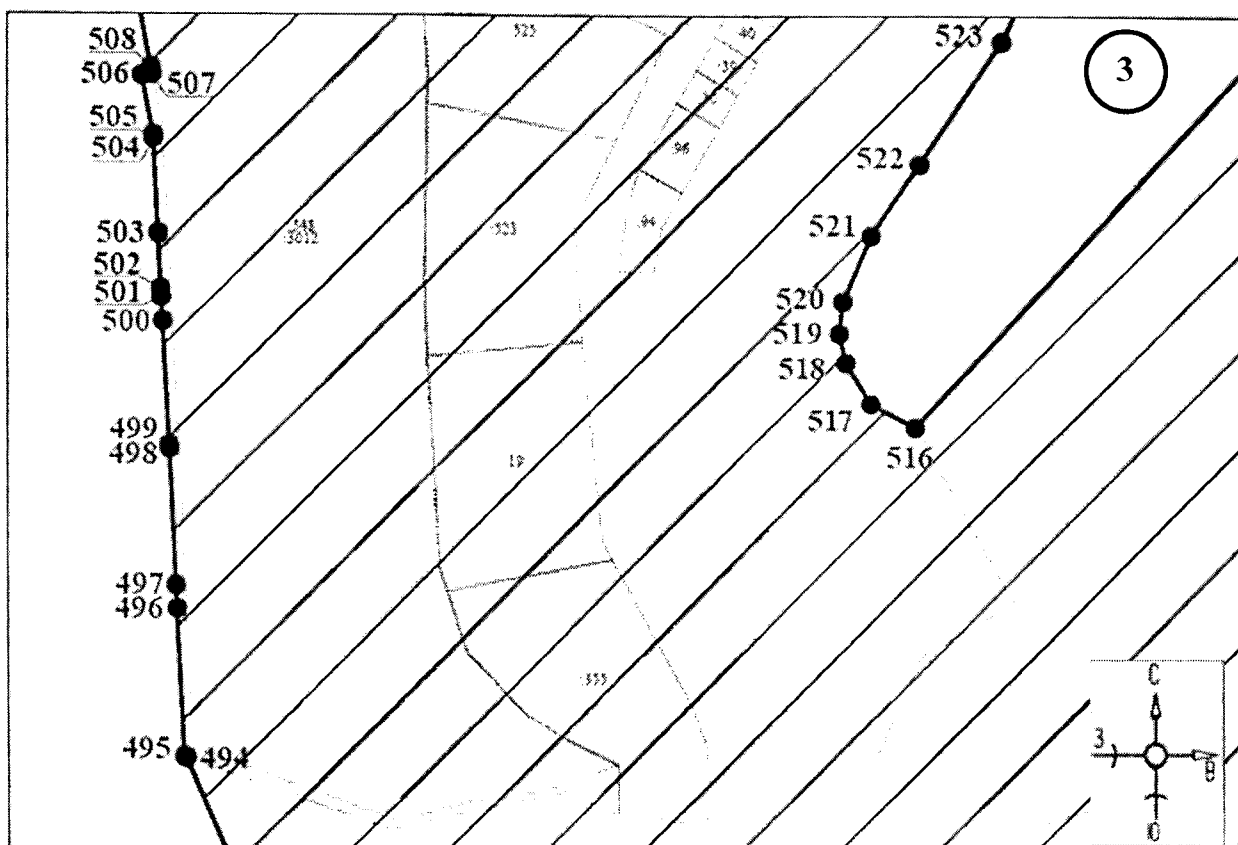


- границы территории ОЗРЗ-2-4

●1

- обозначение характерной (поворотной) точки

План границ территории ОЗРЗ-2-4



Масштаб 1:700

Используемые условные знаки и обозначения:

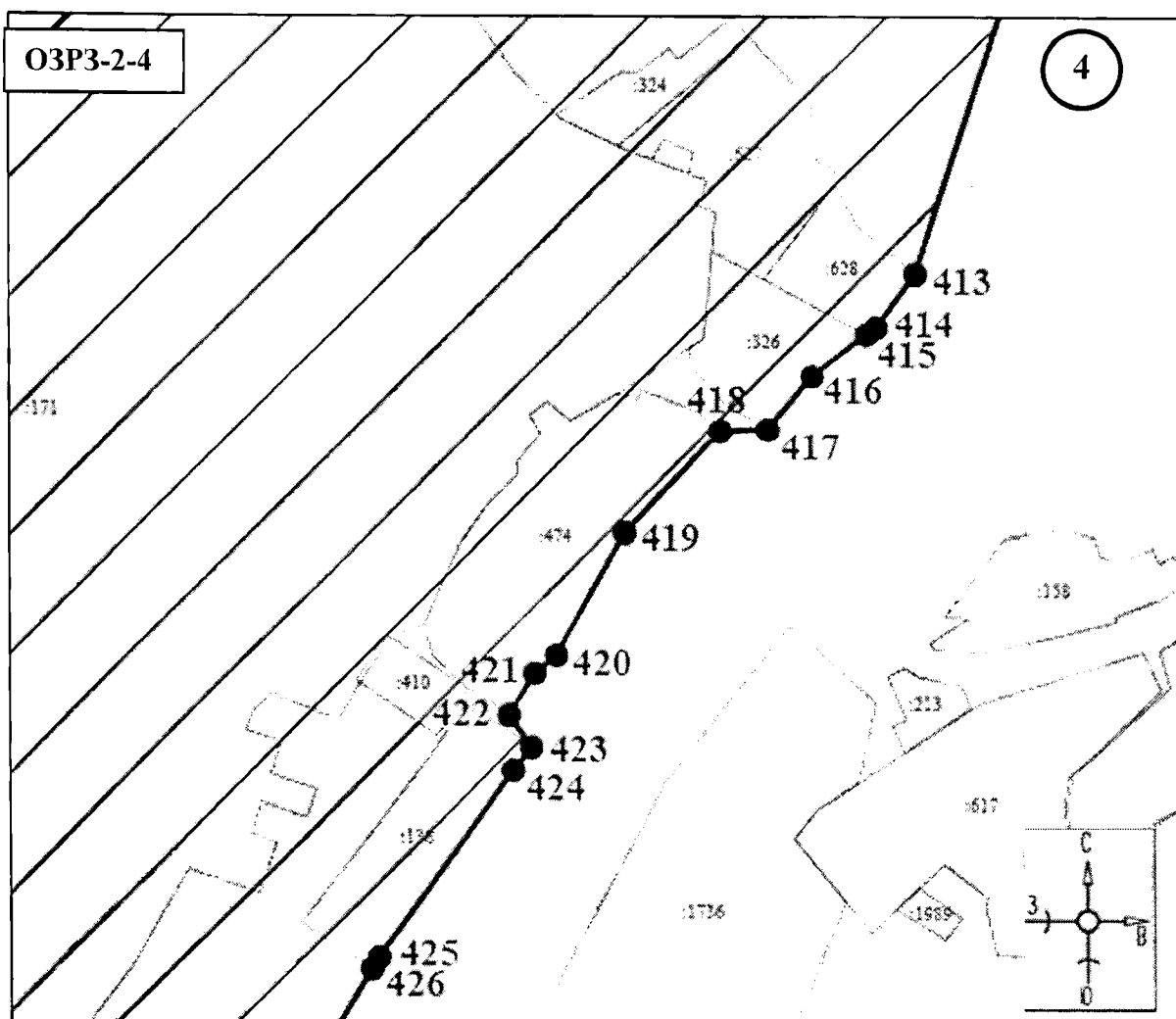


- границы территории ОЗРЗ-2-4

●1

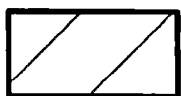
- обозначение характерной (поворотной) точки

План границ территории ОЗРЗ-2-4



Масштаб 1:700

Используемые условные знаки и обозначения:

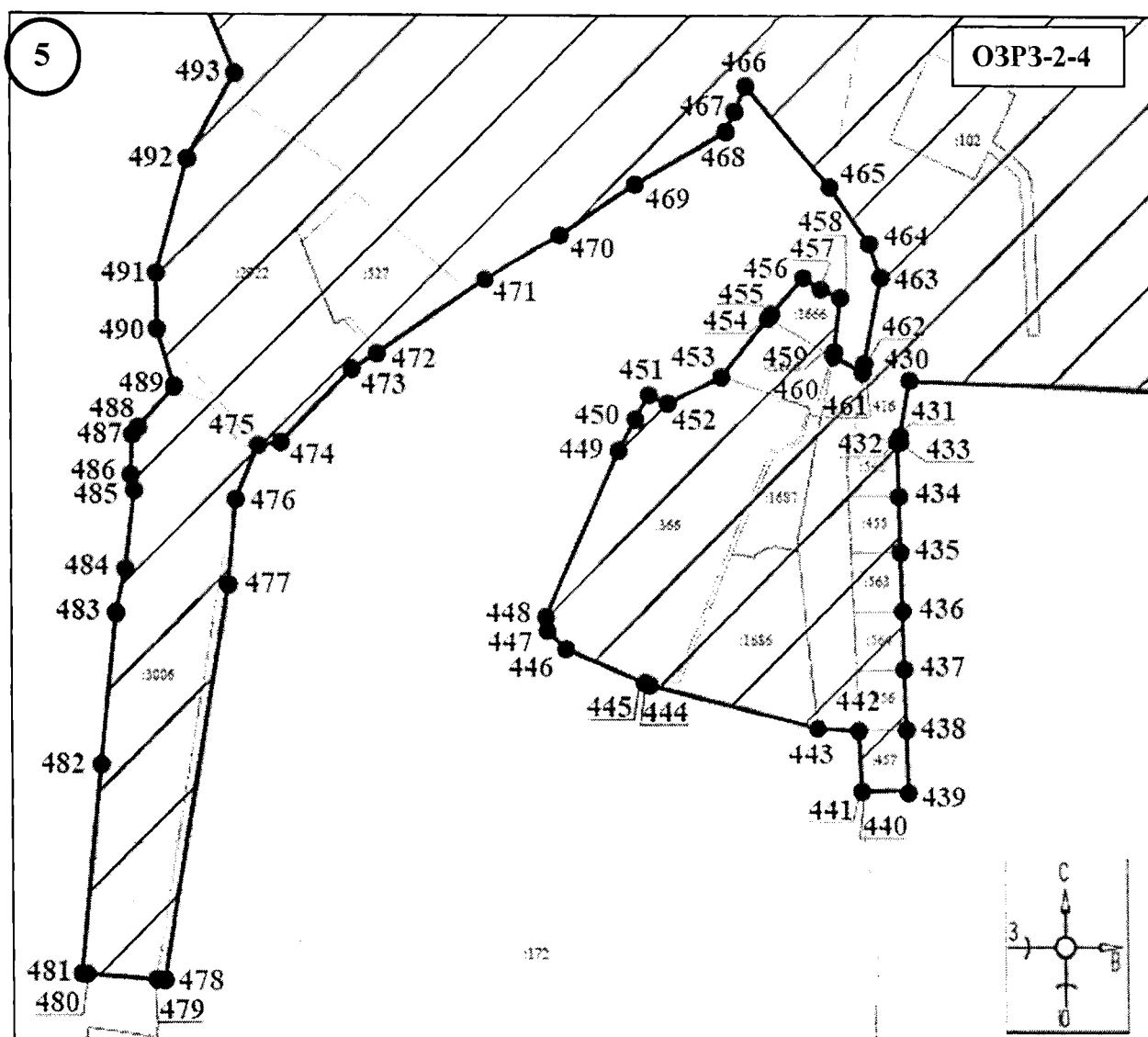


- границы территории ОЗРЗ-2-4

●1

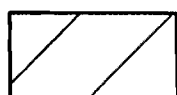
- обозначение характерной (поворотной) точки

План границ территории ОЗРЗ-2-4



Масштаб 1:700

Используемые условные знаки и обозначения:

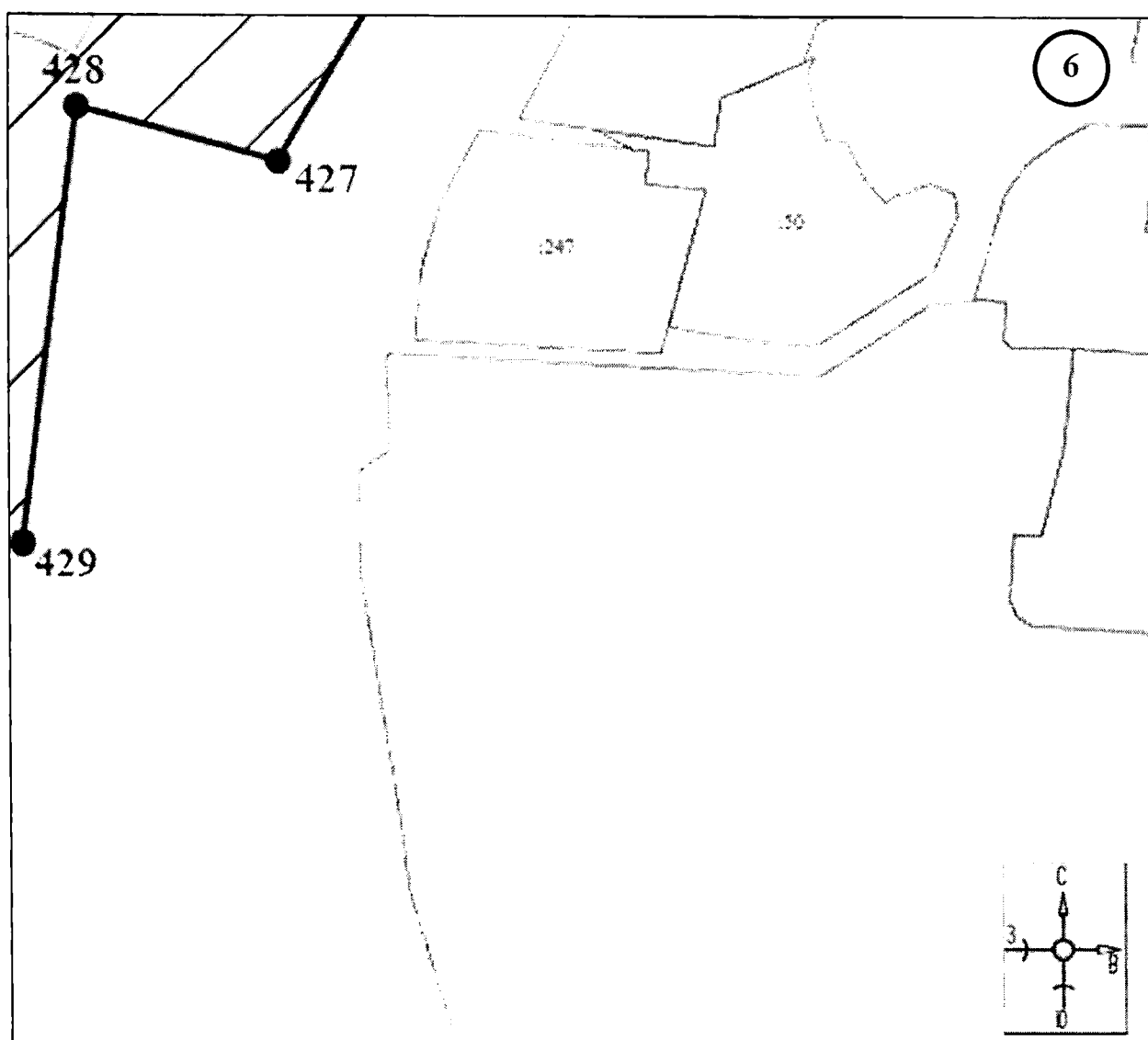


- границы территории ОЗРЗ-2-4

●1

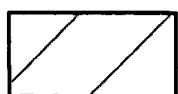
- обозначение характерной (поворотной) точки

План границ территории ОЗРЗ-2-4



Масштаб 1:700

Используемые условные знаки и обозначения:

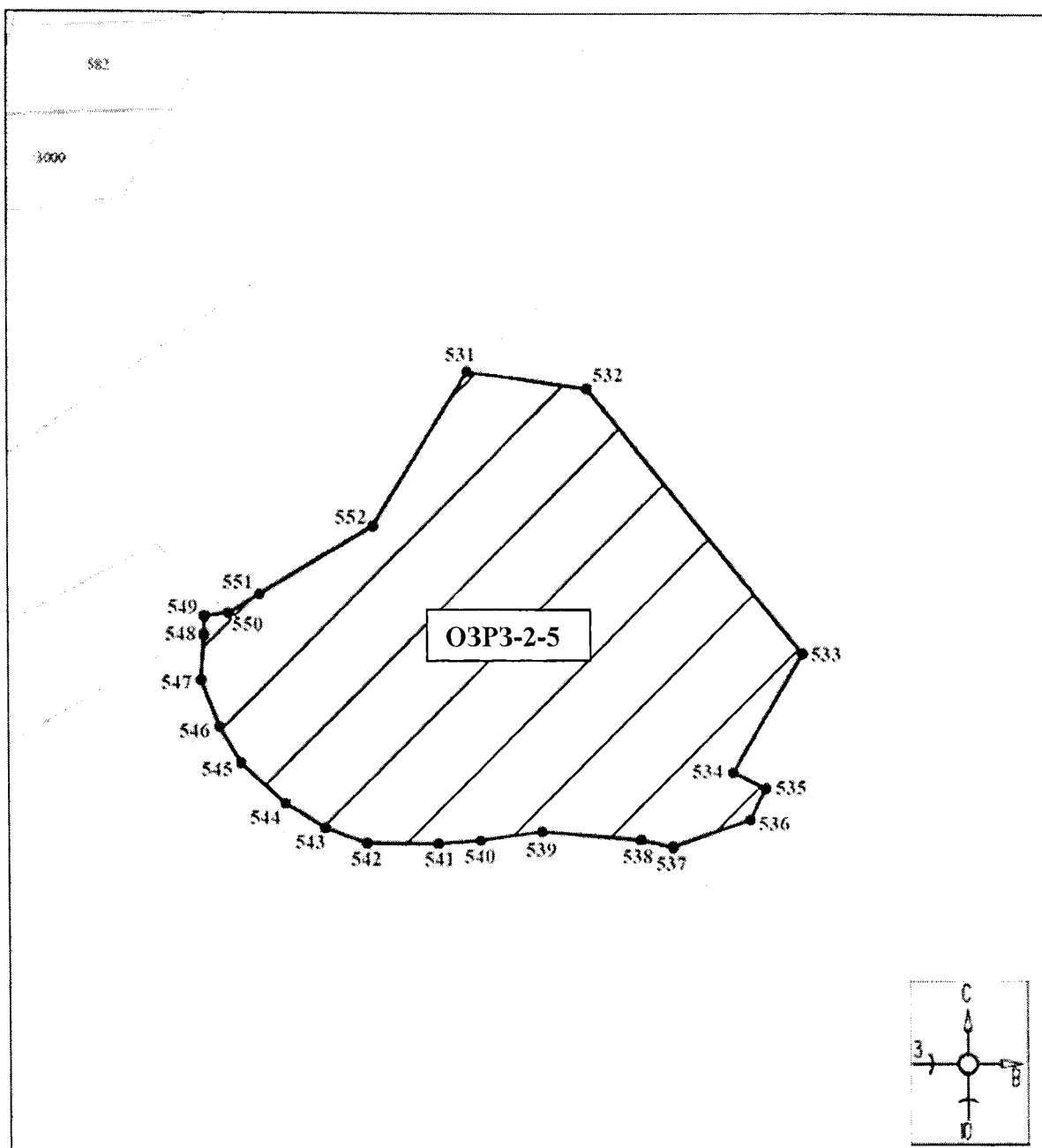


- границы территории ОЗРЗ-2-4



- обозначение характерной (поворотной) точки

План границ территории ОЗРЗ-2-5



Масштаб 1:1000

Используемые условные знаки и обозначения:

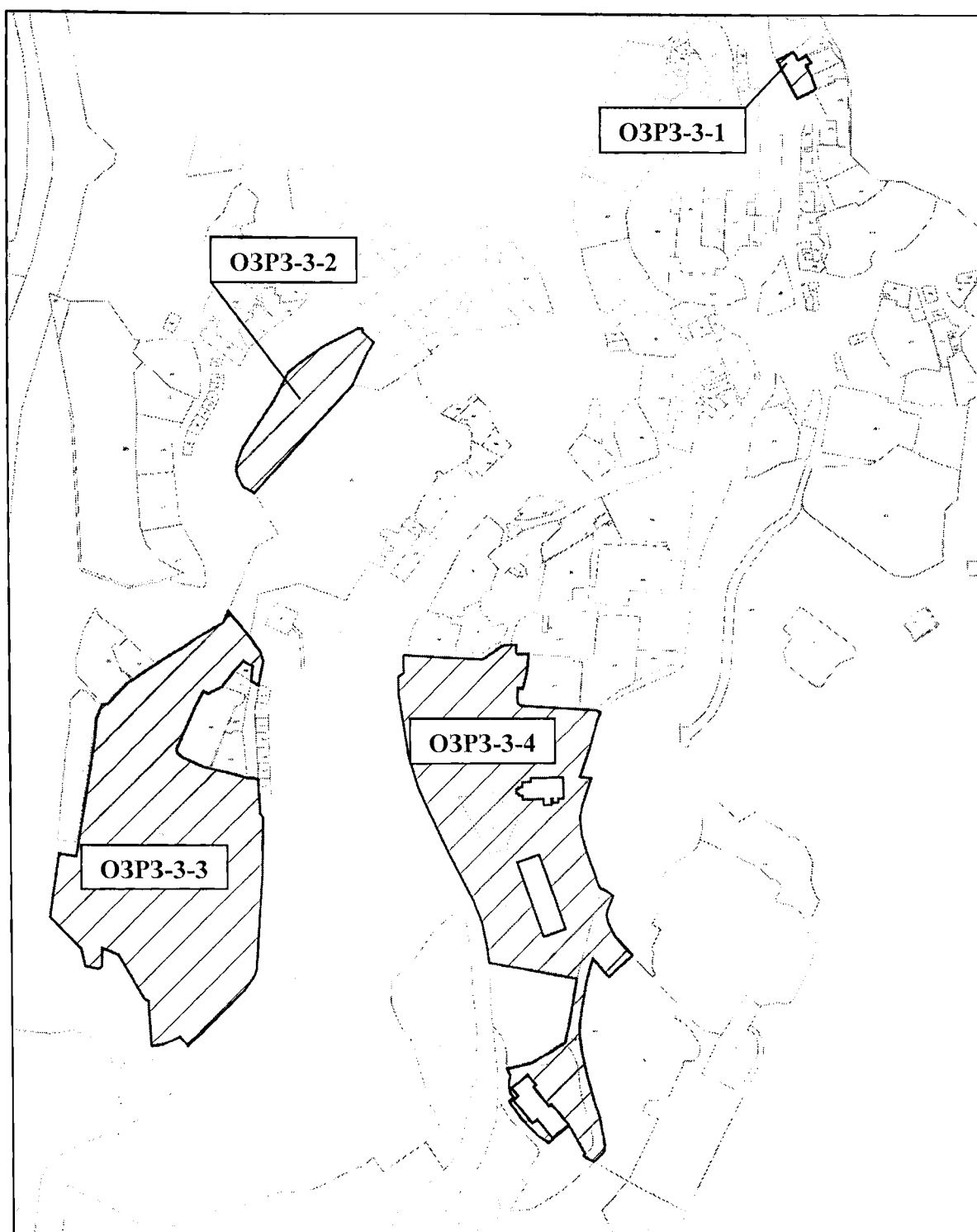


- границы территории ОЗРЗ-2-5

● 1

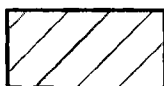
- обозначение характерной (поворотной) точки

План границ территории ОЗРЗ-3



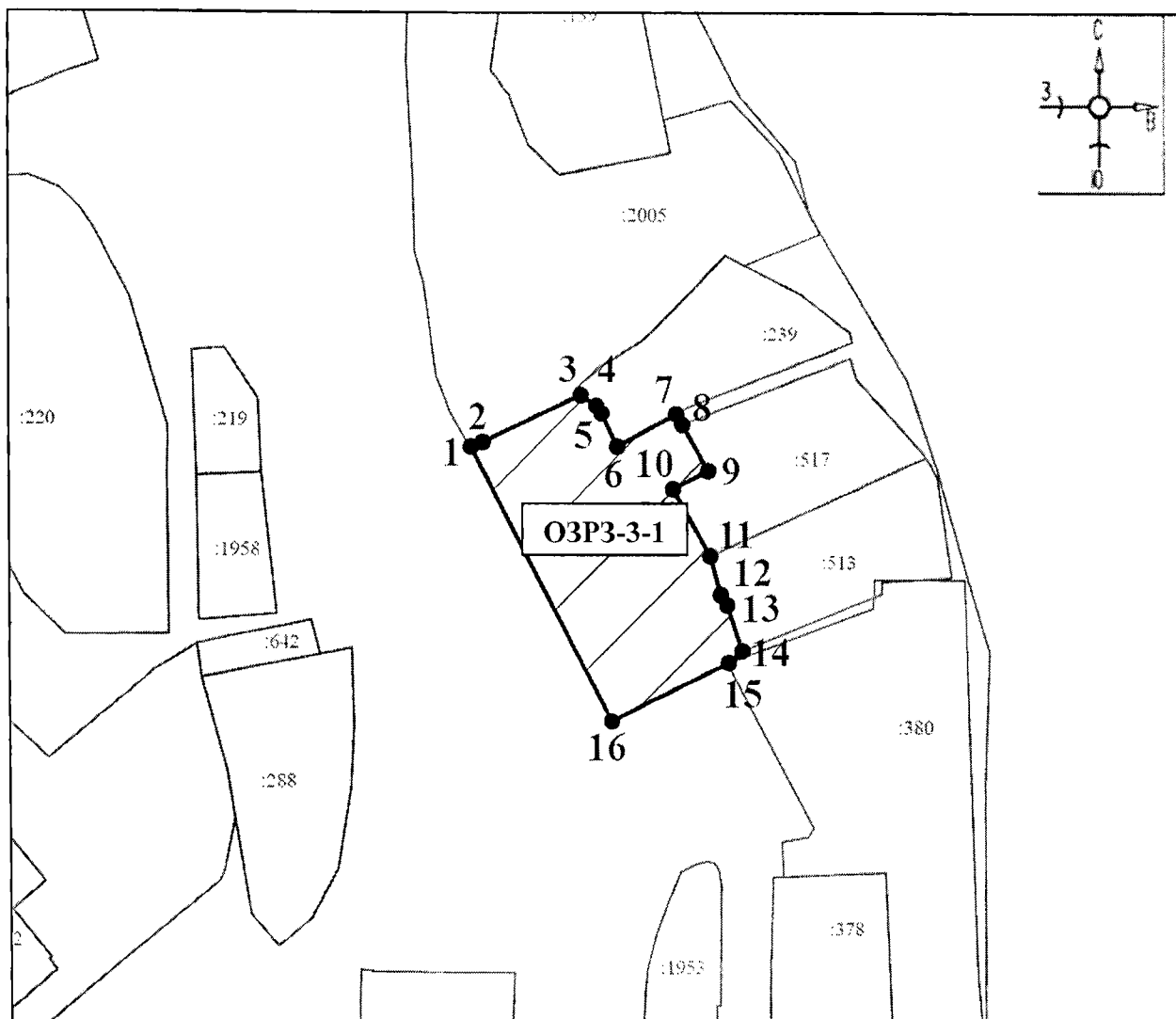
Масштаб 1:3500

Используемые условные знаки и обозначения:



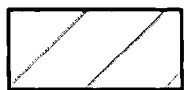
- границы территории ОЗРЗ-3

План границ территории ОЗРЗ-3-1



Масштаб 1:500

Используемые условные знаки и обозначения:

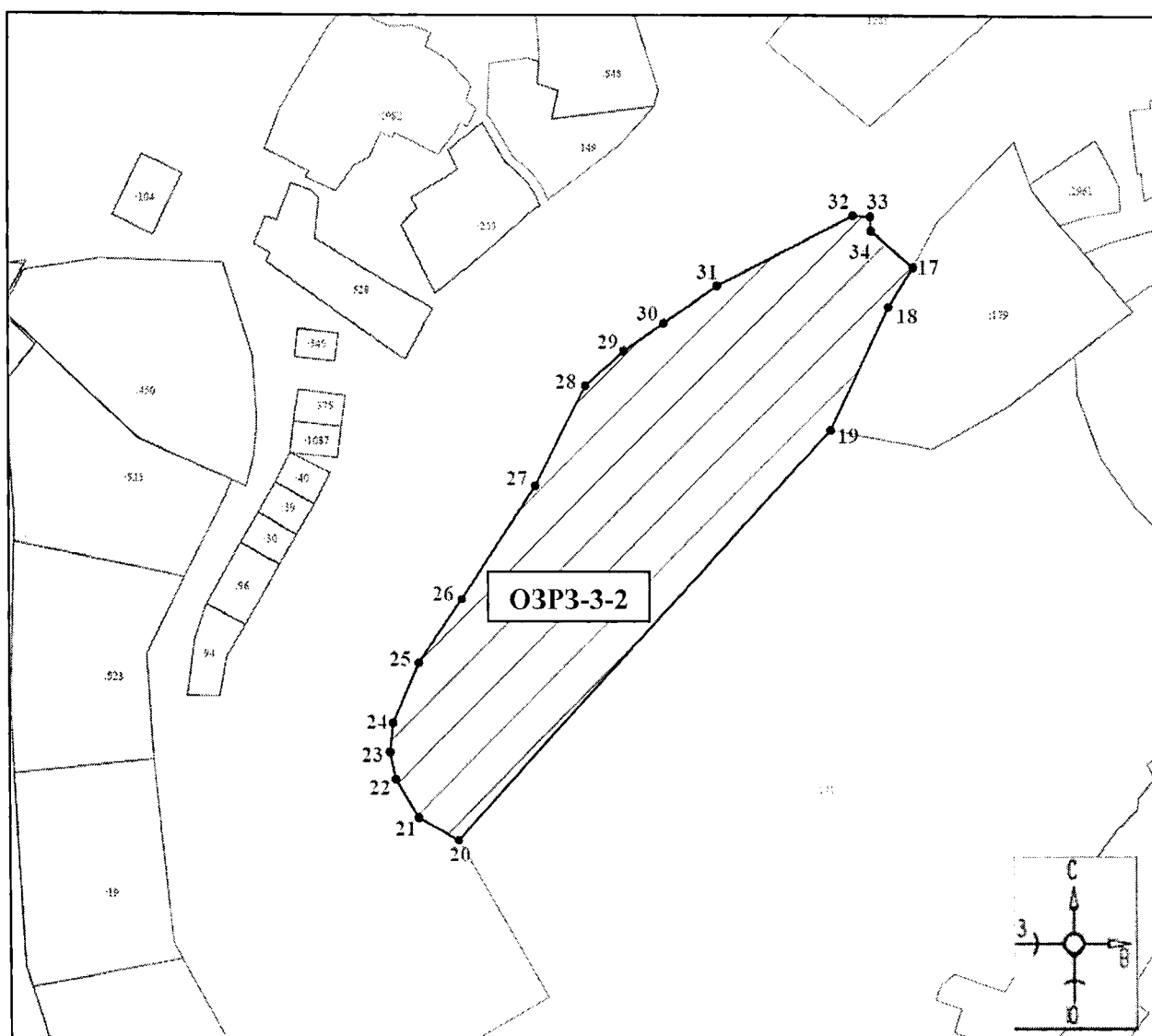


- границы территории ОЗРЗ-3-1

●1


- обозначение характерной (поворотной) точки

План границ территории ОЗРЗ-3-2



Масштаб 1:1000

Используемые условные знаки и обозначения:

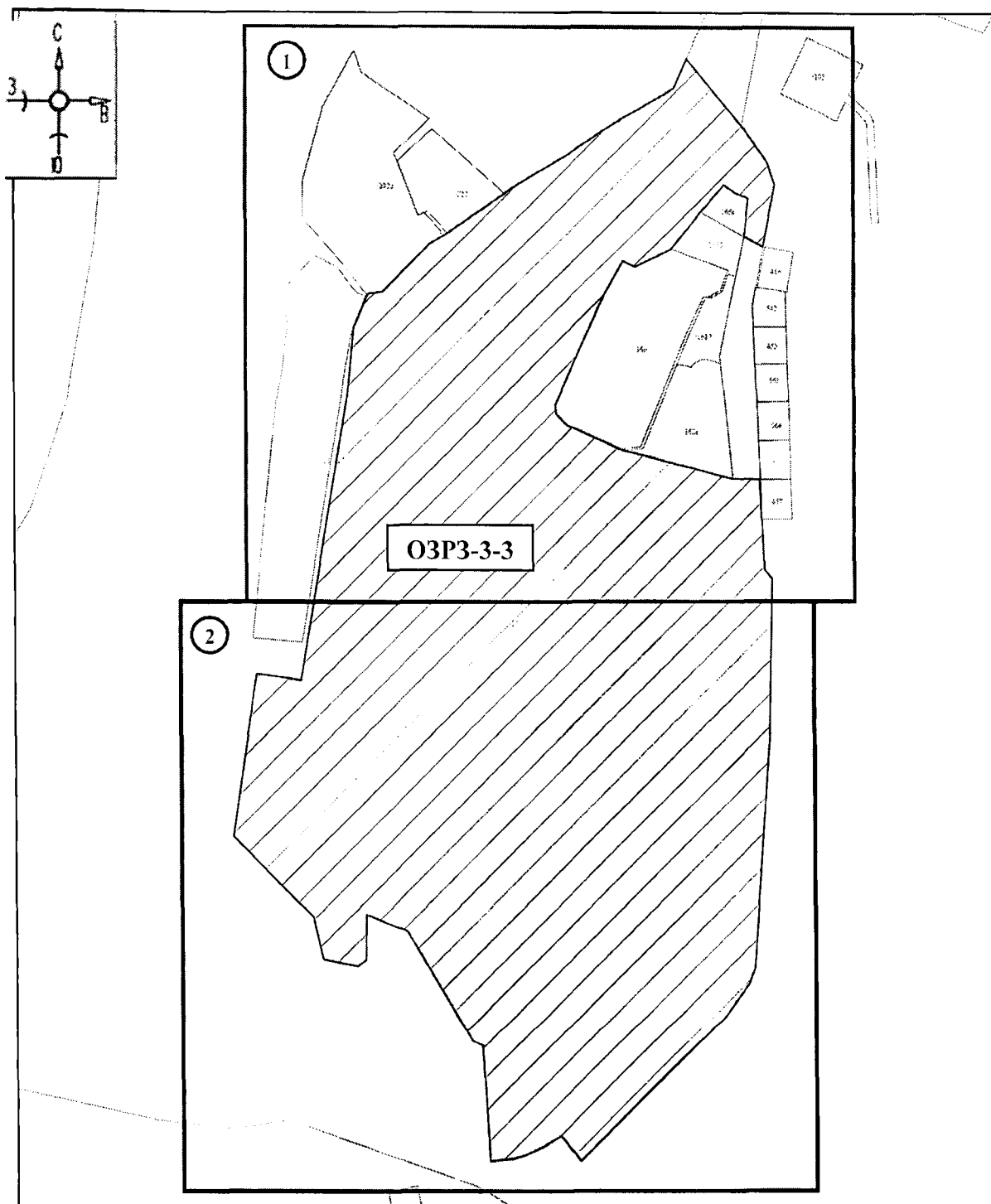


- границы территории ОЗРЗ-3-2

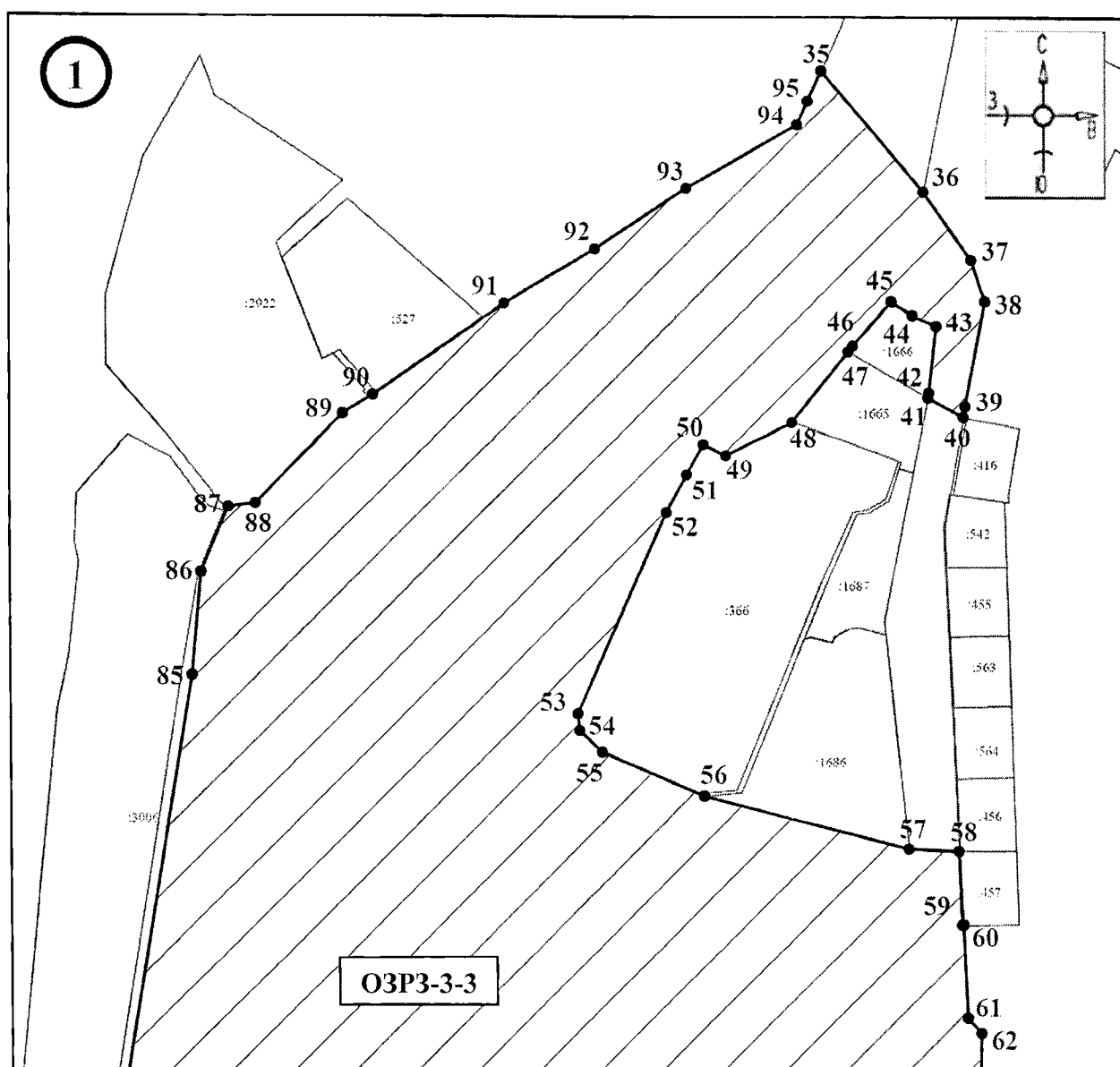


- обозначение характерной (поворотной) точки

План границ территории ОЗРЗ-3-3




План границ территории ОЗРЗ-3-3



Масштаб 1:700

Используемые условные знаки и обозначения:

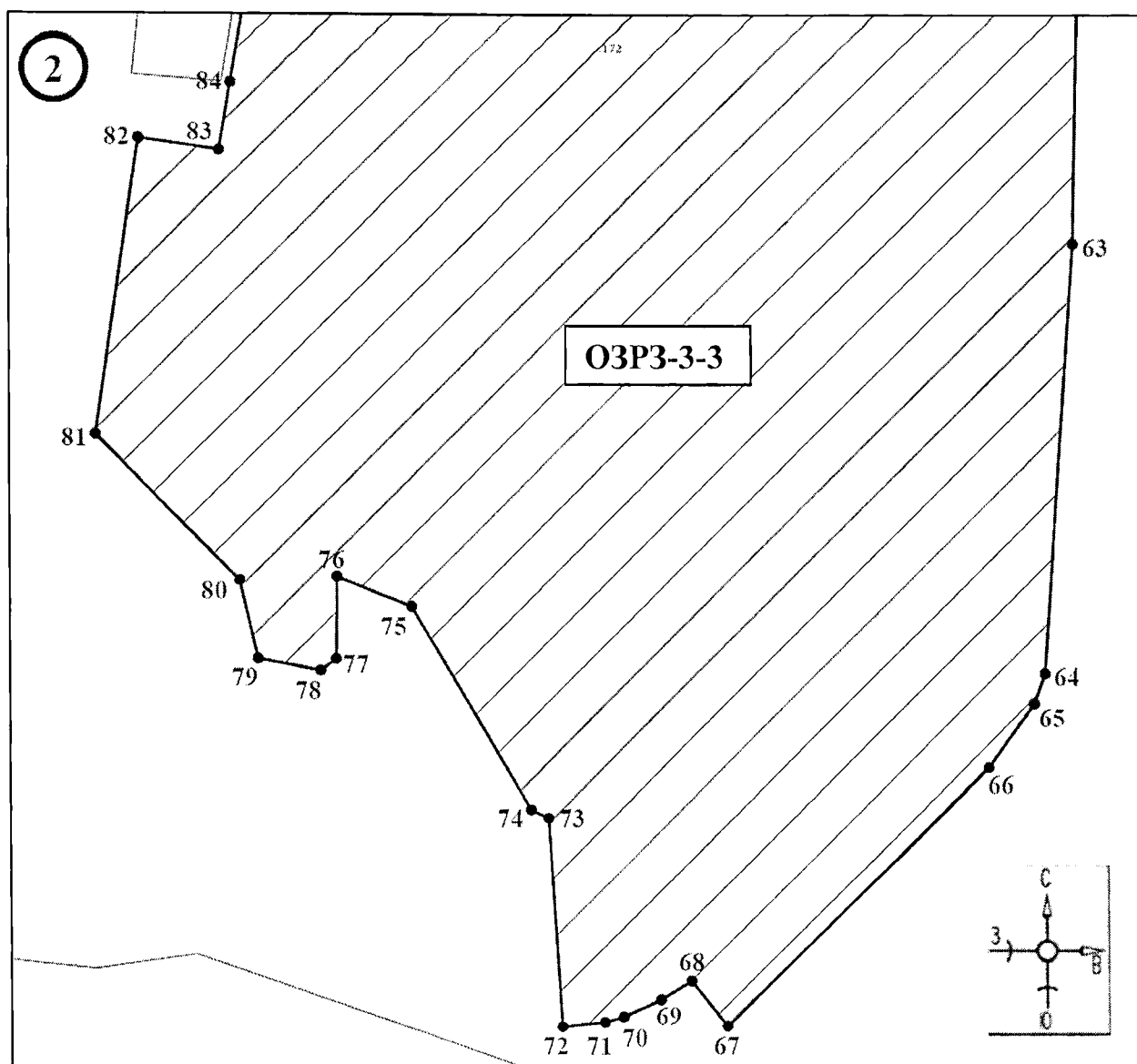


- границы территории ОЗРЗ-3-3

●1


- обозначение характерной (поворотной) точки

План границ территории ОЗРЗ-3-3



Масштаб 1:700

Используемые условные знаки и обозначения:

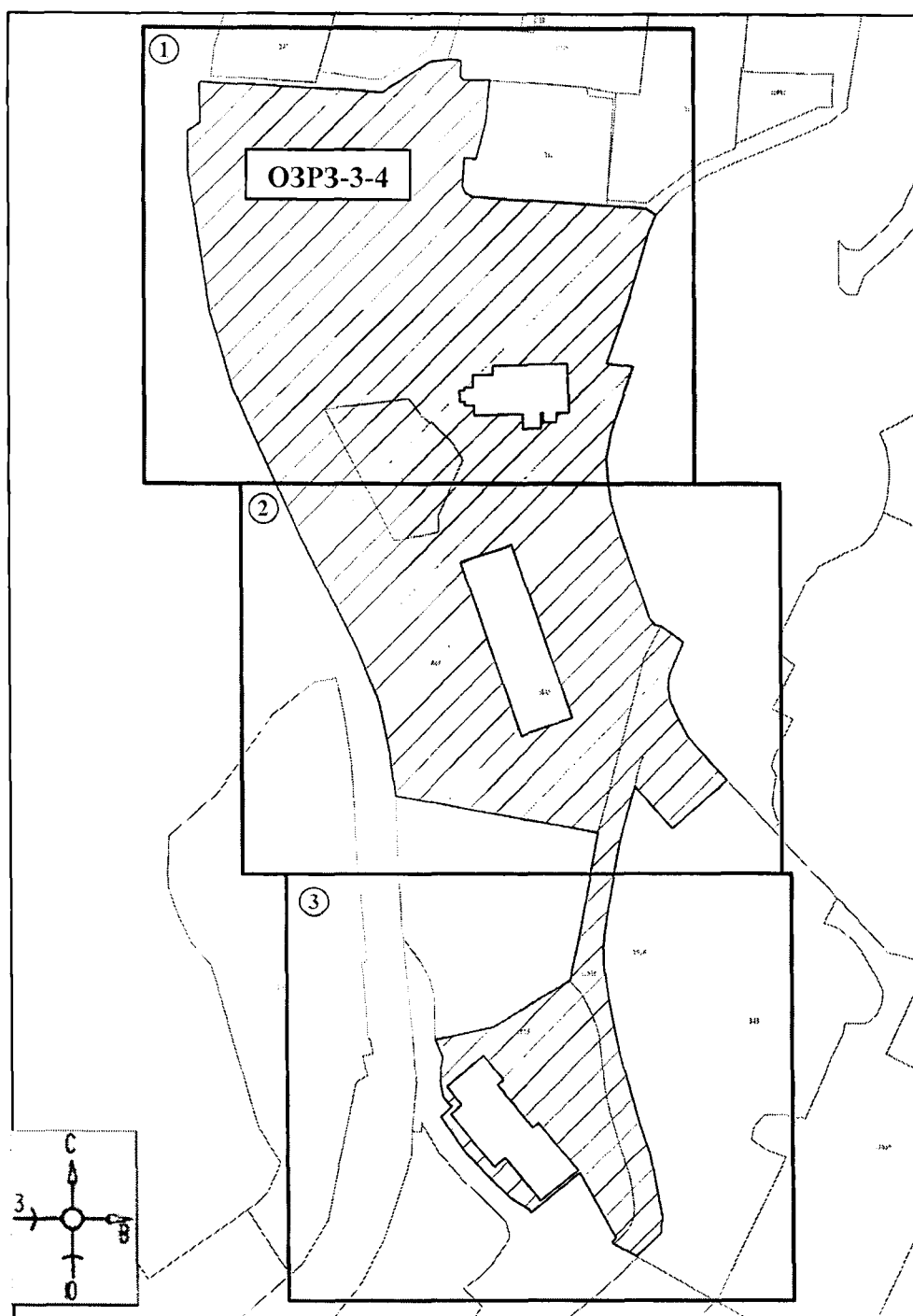


- границы территории ОЗРЗ-3-3

●1

- обозначение характерной (поворотной) точки

План границ территории ОЗРЗ-3-4



Масштаб 1:2000

Используемые условные знаки и обозначения:

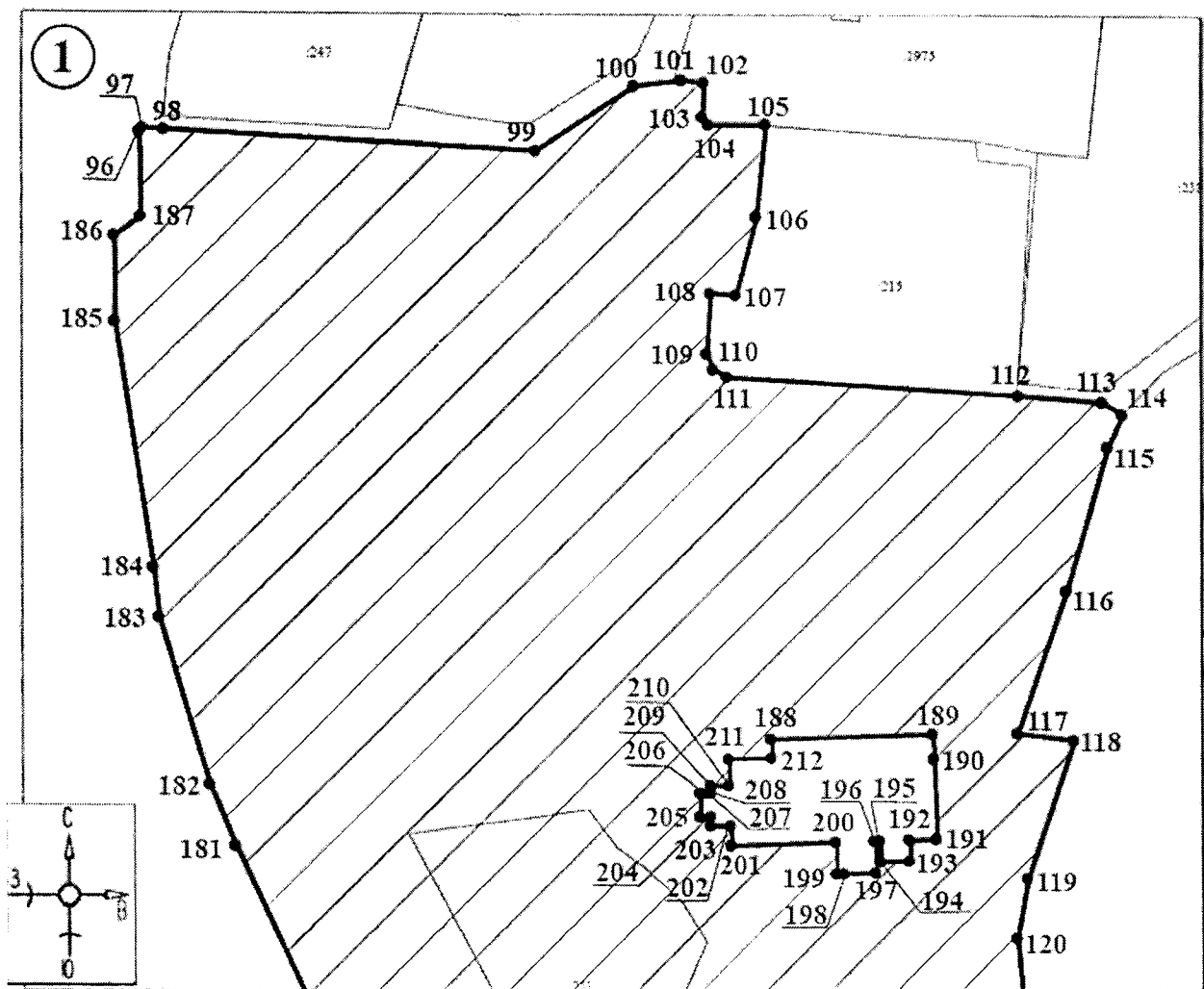


- границы территории ОЗРЗ-3-4



- номер листа

План границ территории ОЗРЗ-3-4



Масштаб 1:500

Используемые условные знаки и обозначения:

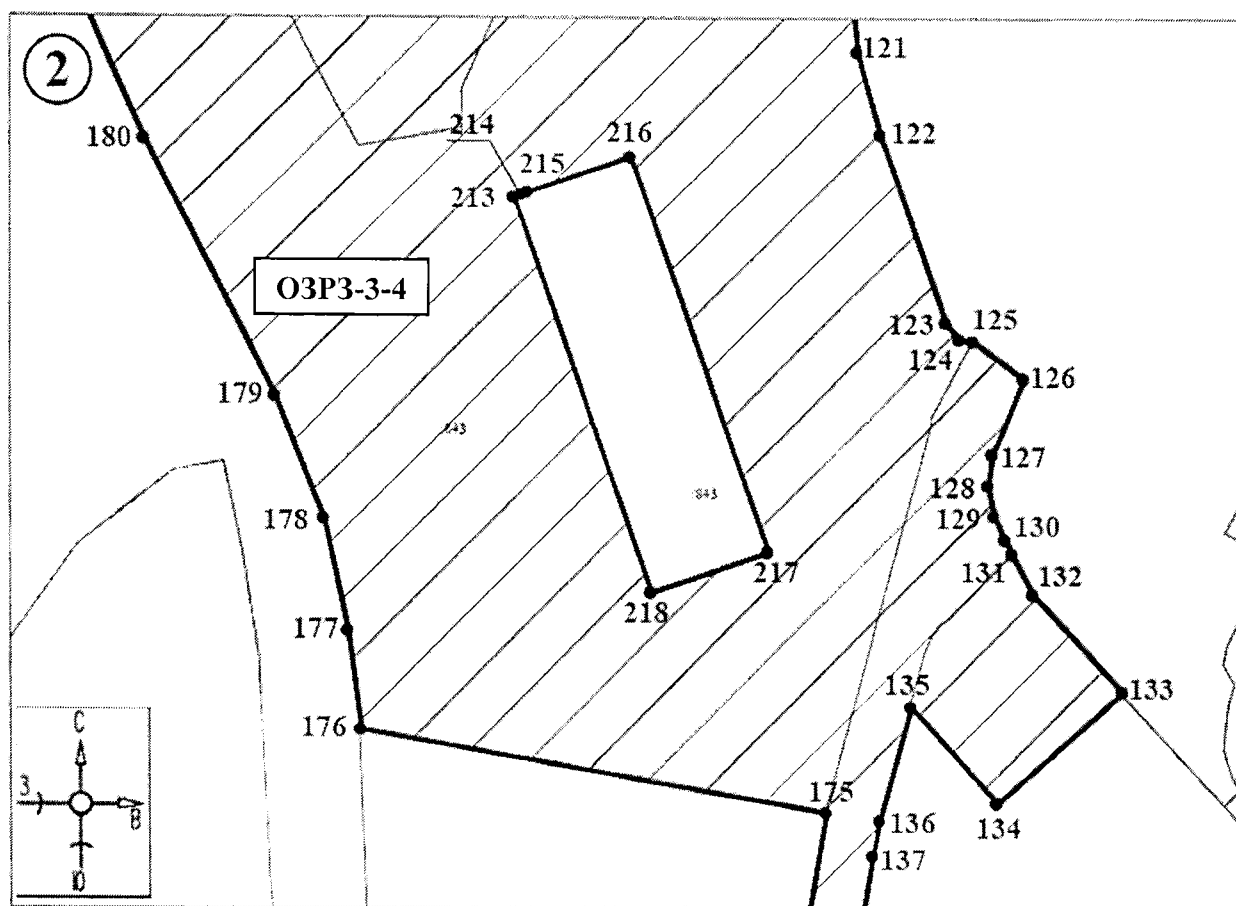


- границы территории ОЗРЗ-3-4

●1

- обозначение характерной (поворотной) точки

План границ территории ОЗРЗ-3-4



Масштаб 1:500

Используемые условные знаки и обозначения:

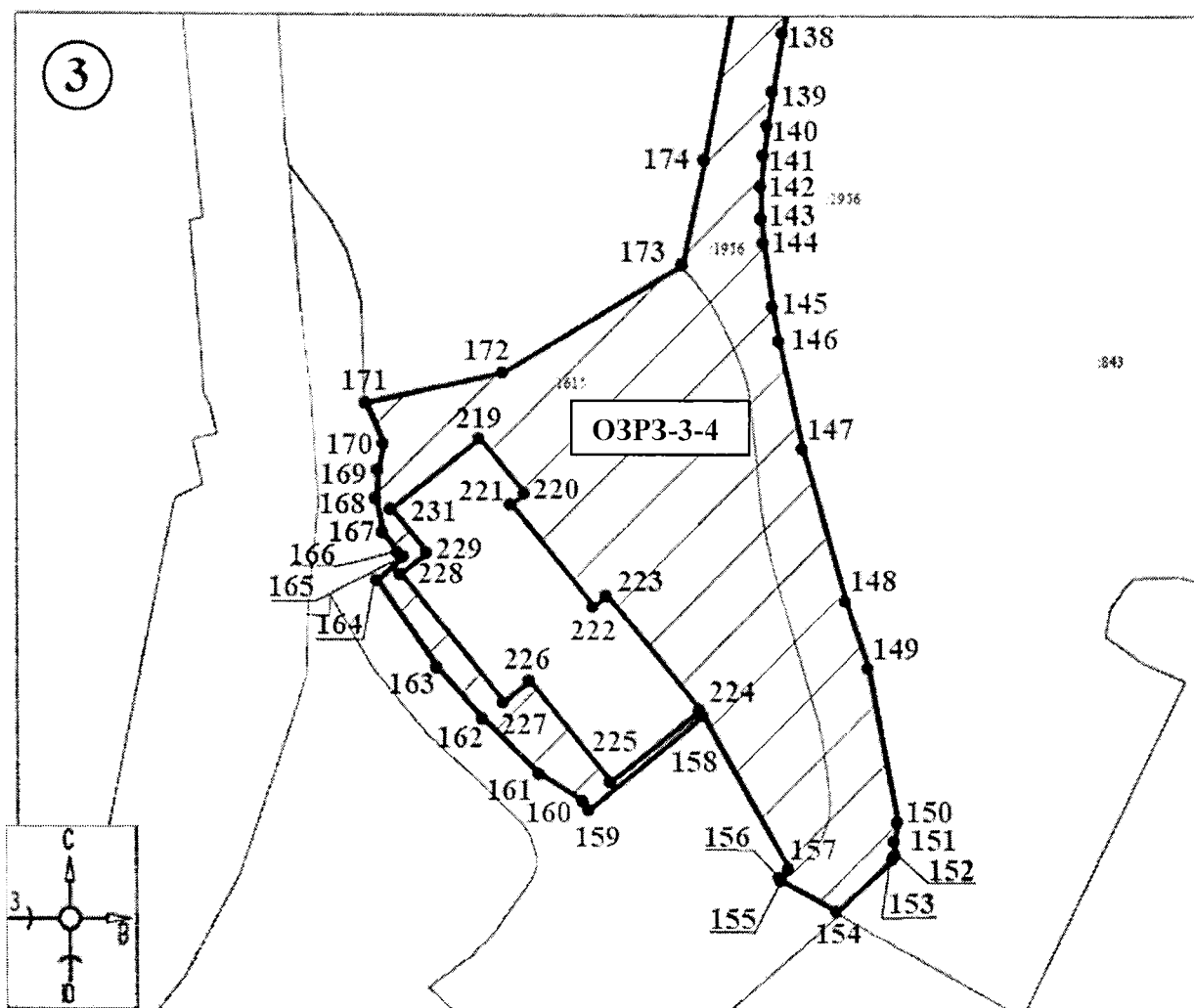


- границы территории ОЗРЗ-3-4

●1

- обозначение характерной (поворотной) точки

План границ территории ОЗРЗ-3-4



Масштаб 1:500

Используемые условные знаки и обозначения:

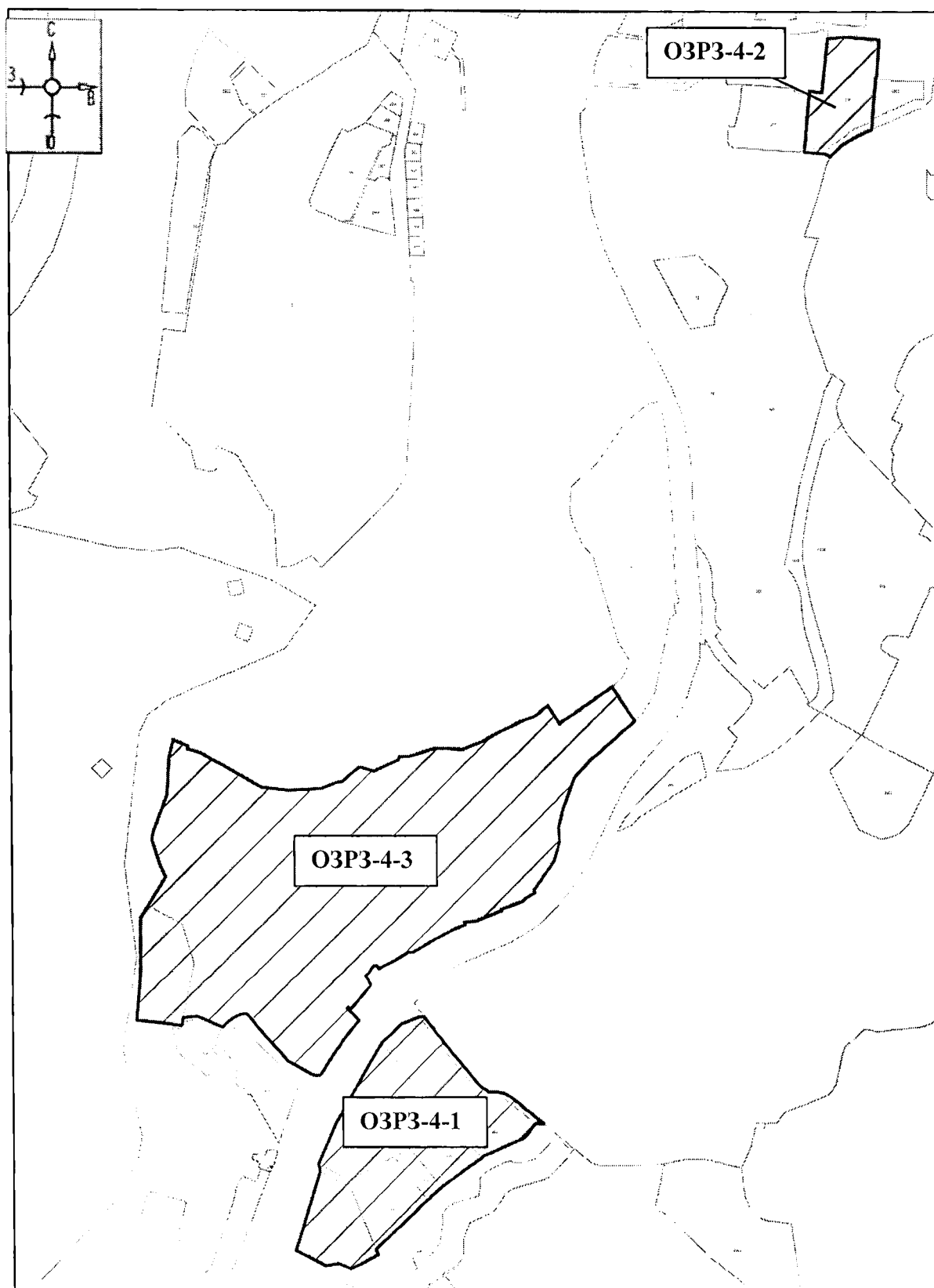


- границы территории ОЗРЗ-3-4



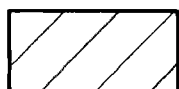
- обозначение характерной (поворотной) точки

План границ территории ОЗРЗ-4



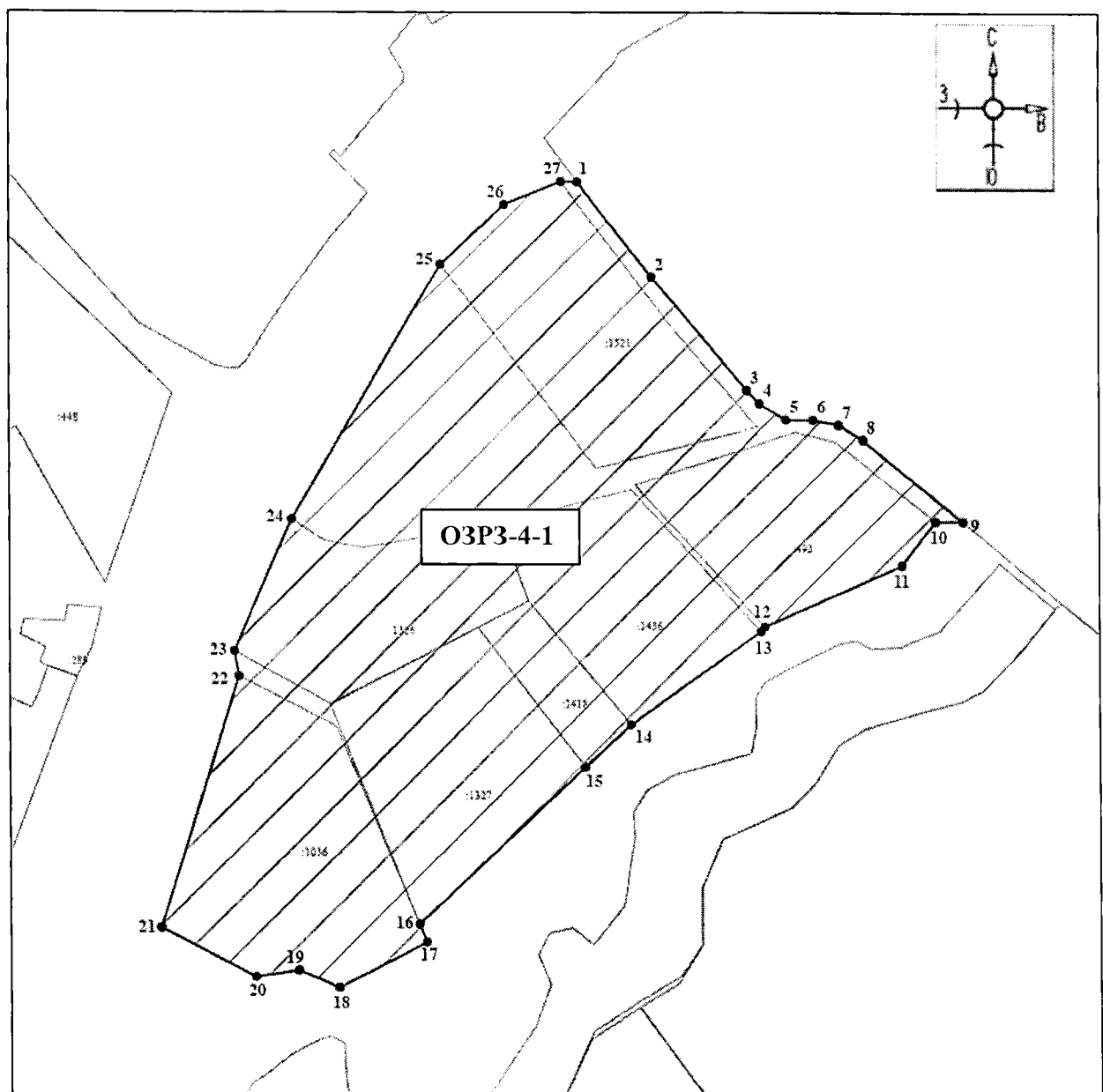
Масштаб 1:3000

Используемые условные знаки и обозначения:

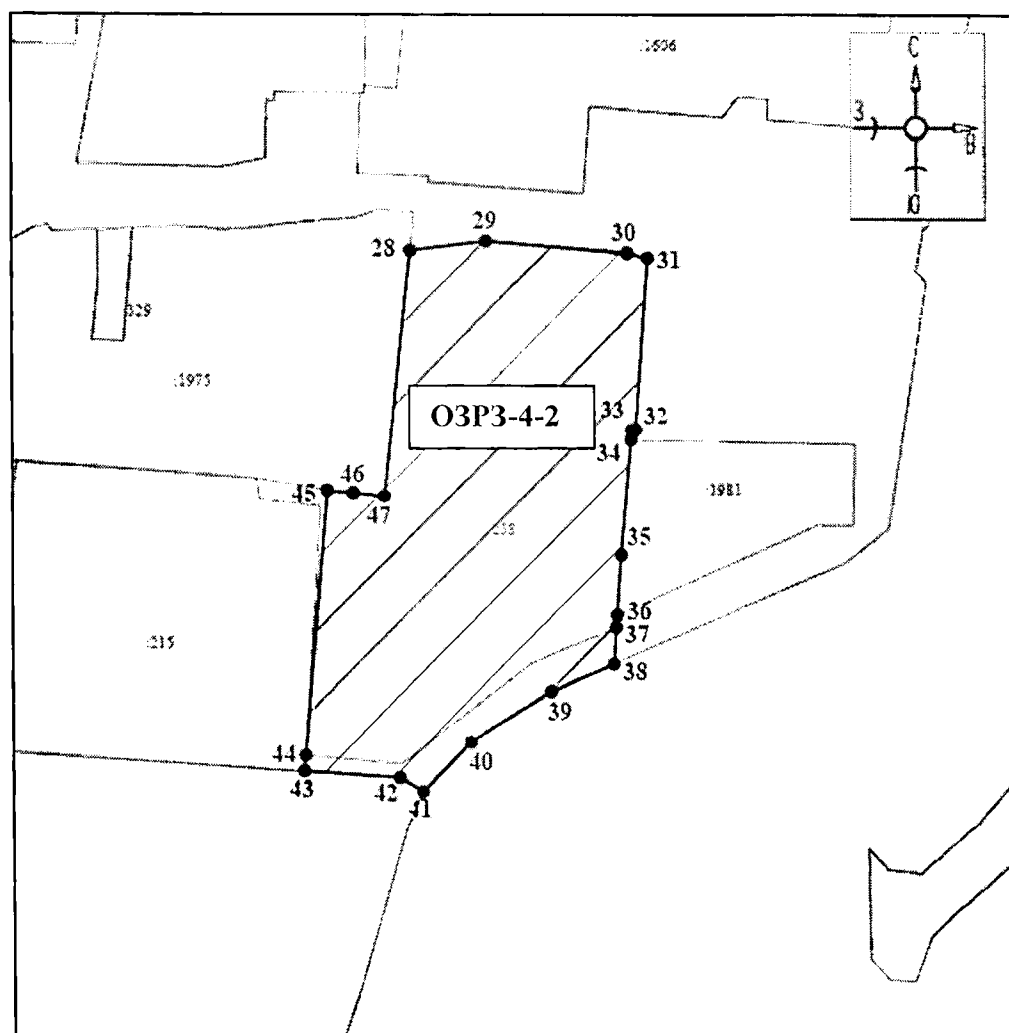


- границы территории ОЗРЗ-4

План границ территории ОЗРЗ-4-1




План границ территории ОЗРЗ-4-2



Масштаб 1:800

Используемые условные знаки и обозначения:

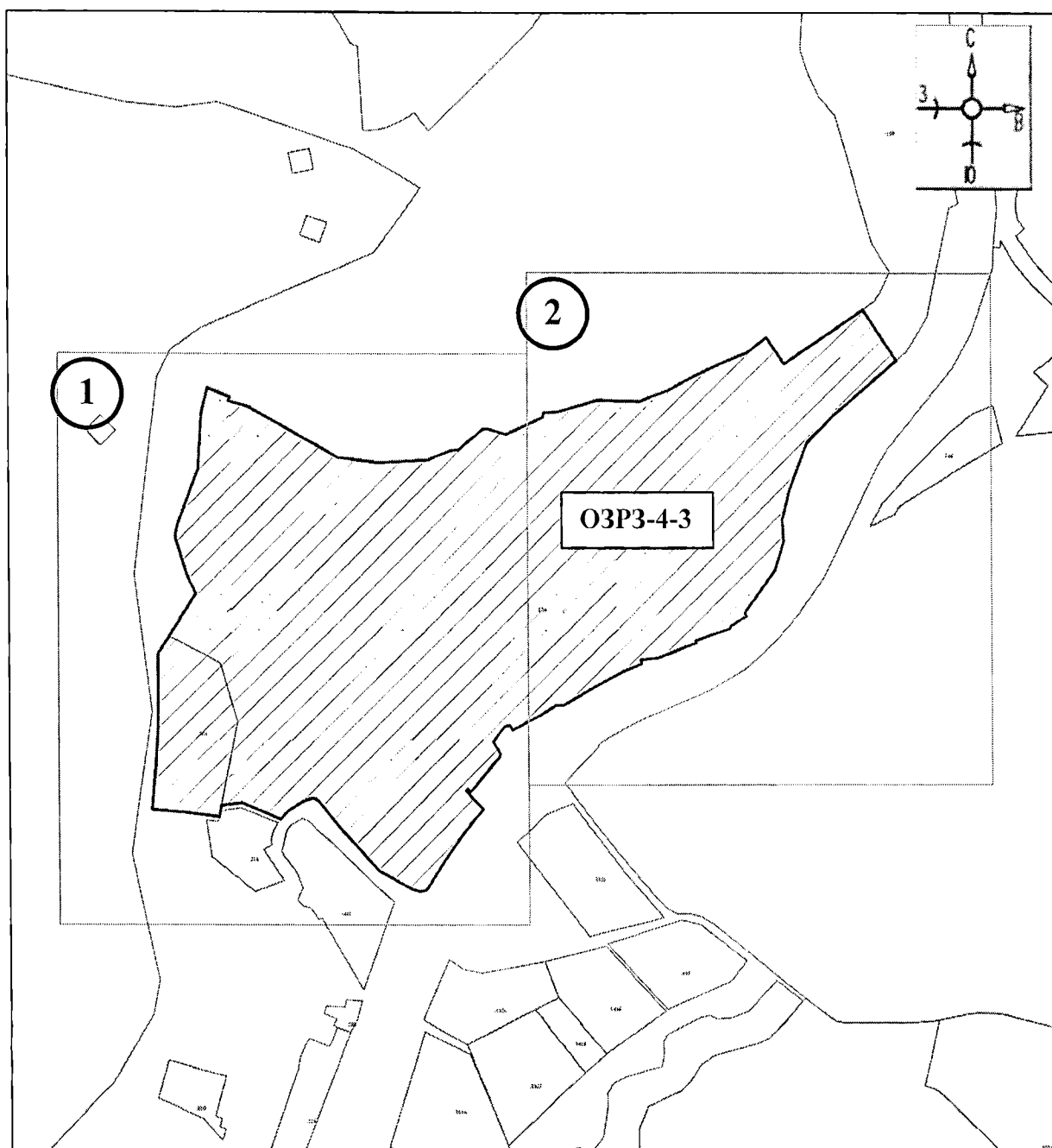


- границы территории ОЗРЗ-4-2

●1


- обозначение характерной (поворотной) точки

План границ территории ОЗРЗ-4-3



Масштаб 1:2000

Используемые условные знаки и обозначения:

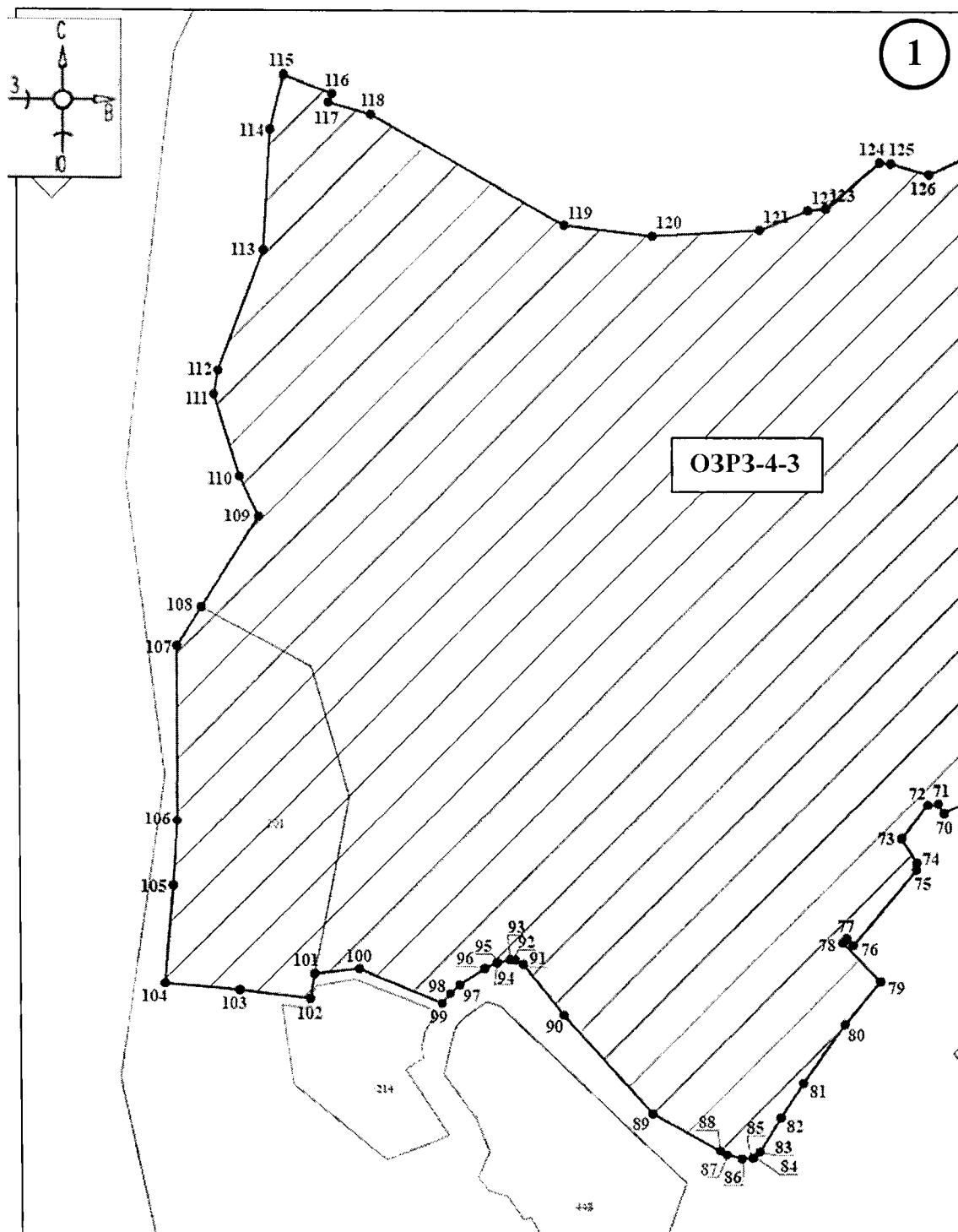


- границы территории ОЗРЗ-4-3



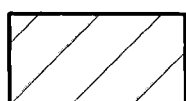
- номер листа

План границ территории ОЗРЗ-4-3



Масштаб 1:1000

Используемые условные знаки и обозначения:

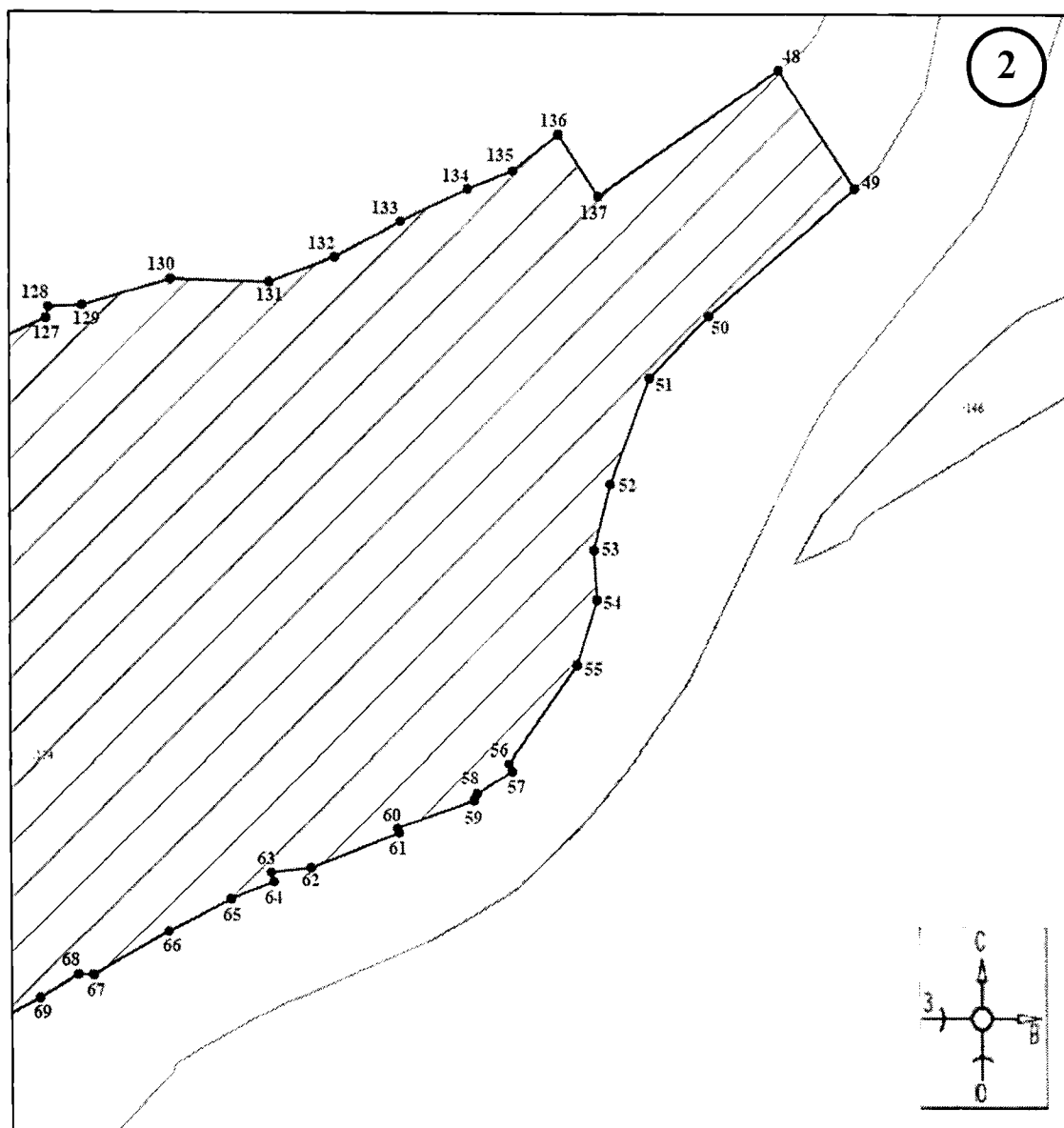


- границы территории ОЗРЗ-4-3




- обозначение характерной (поворотной) точки

План границ территории ОЗРЗ-4-3



Масштаб 1:1000

Используемые условные знаки и обозначения:

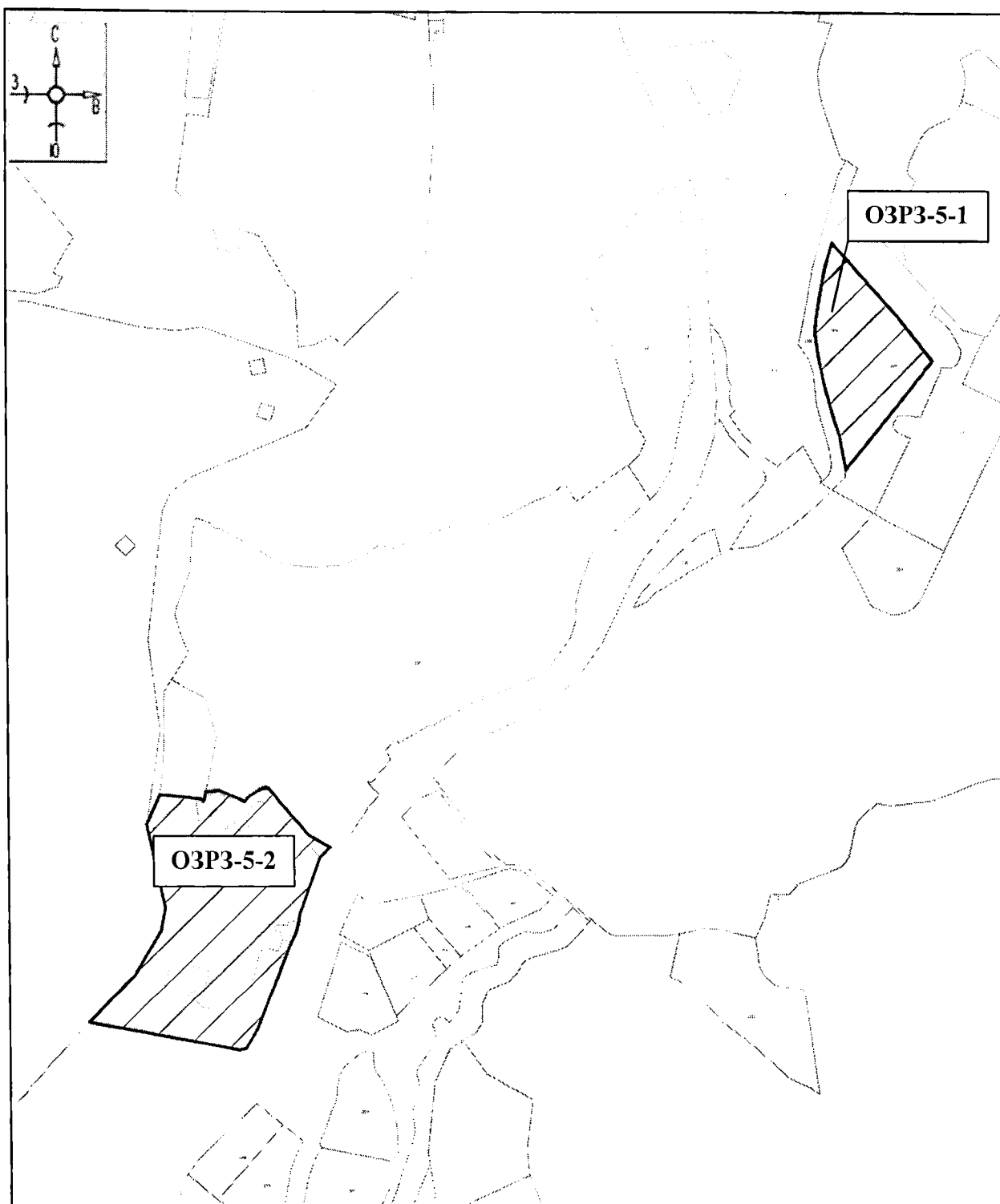


- границы территории ОЗРЗ-4-3

●1

- обозначение характерной (поворотной) точки

План границ территории ОЗРЗ-5



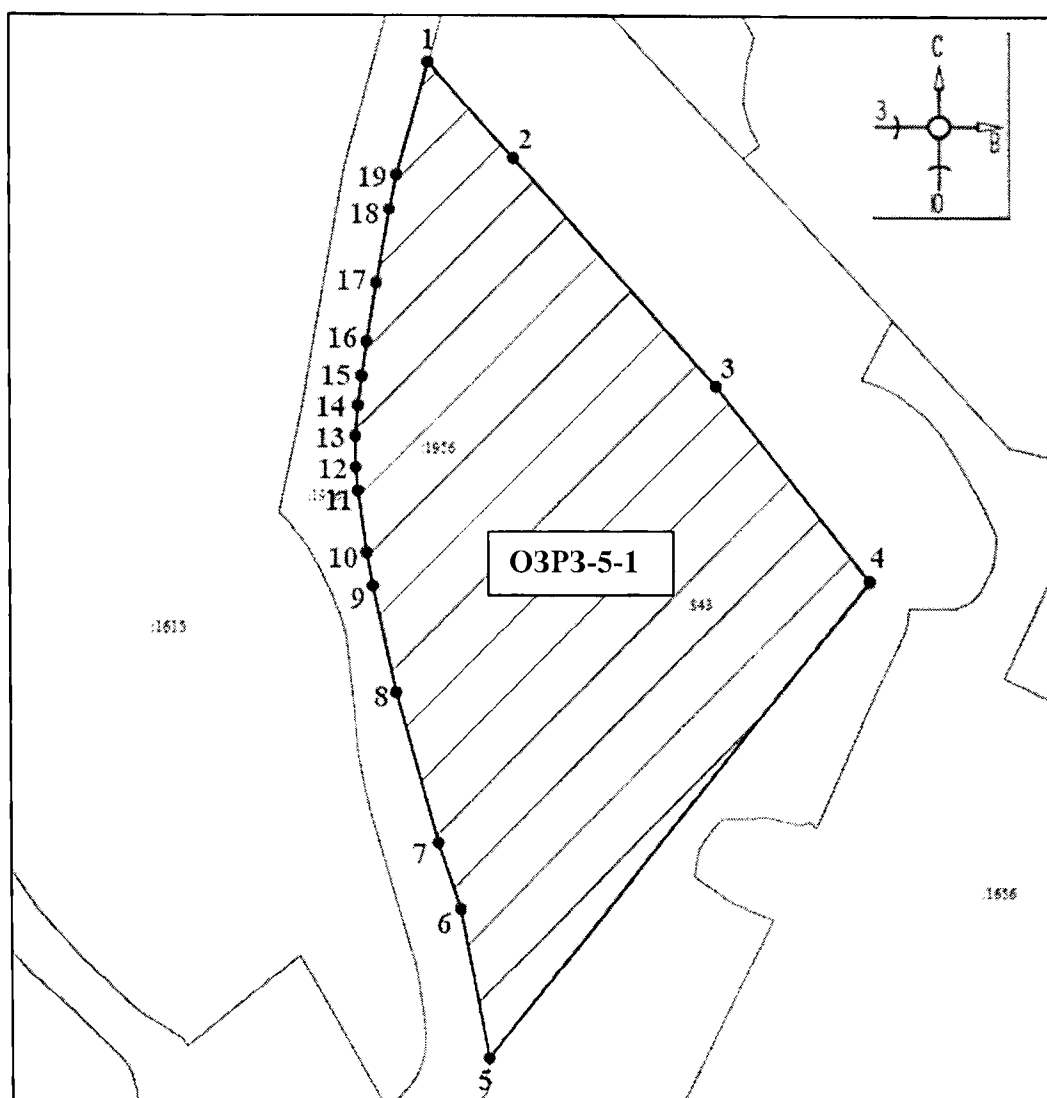
Масштаб 1:3000

Используемые условные знаки и обозначения:



- границы территории ОЗРЗ-5

План границ территории ОЗРЗ-5-1



Масштаб 1:1000

Используемые условные знаки и обозначения:

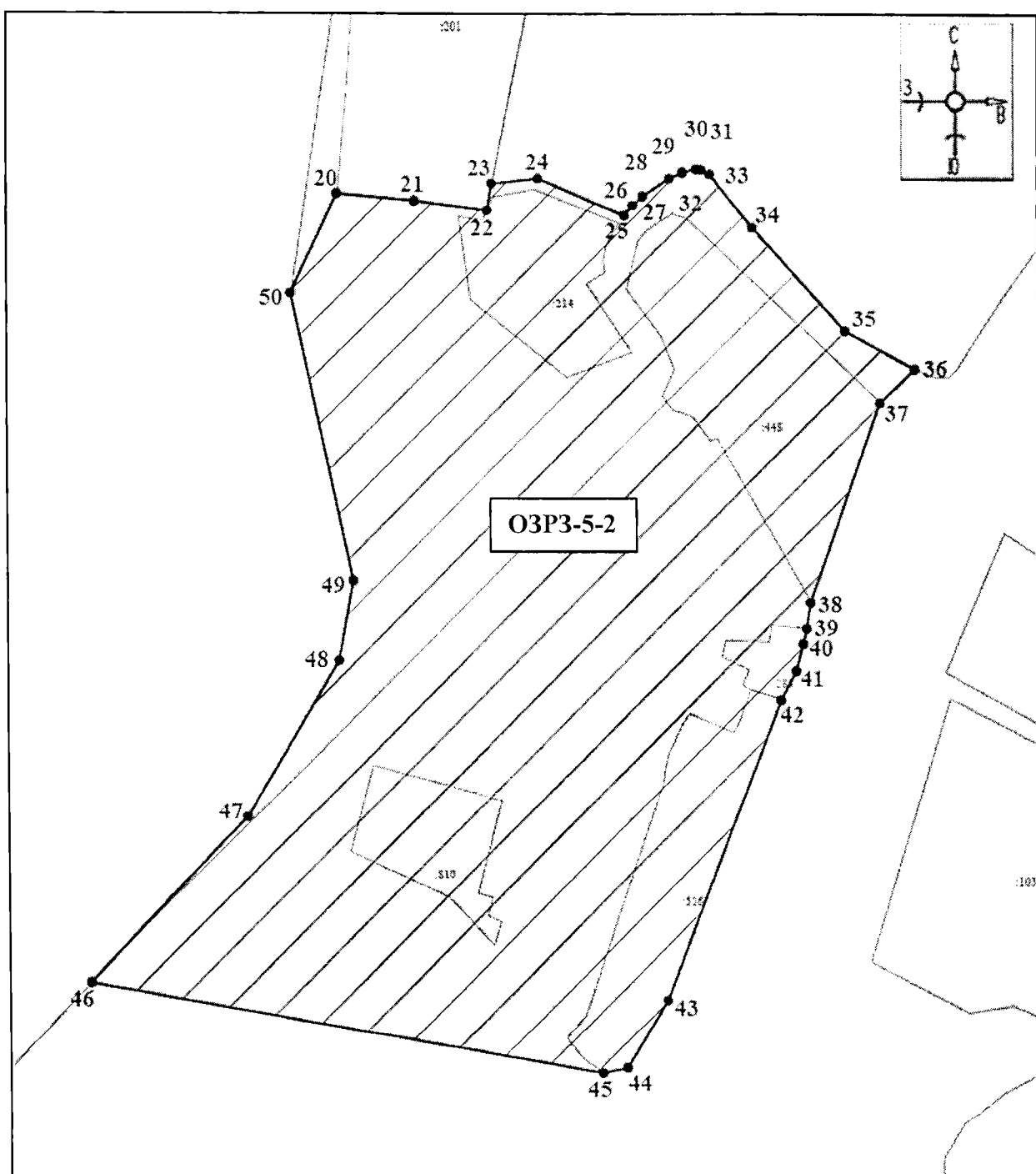


- границы территории ОЗРЗ-5-1

●1

- обозначение характерной (поворотной) точки

План границ территории ОЗРЗ-5-2



Масштаб 1:1000

Используемые условные знаки и обозначения:

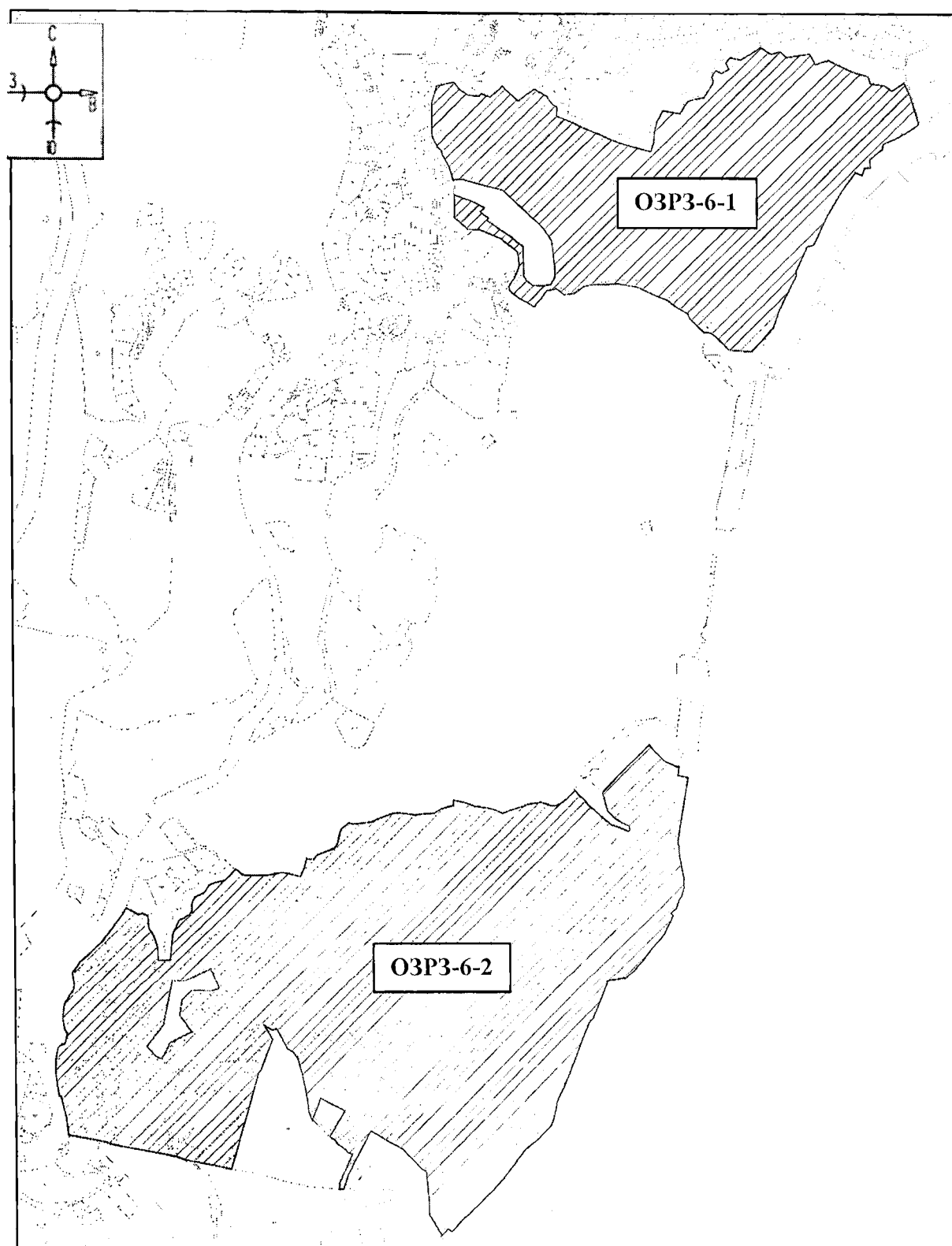


- границы территории ОЗРЗ-5-2

●1

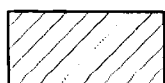
- обозначение характерной (поворотной) точки

План границ территории ОЗРЗ-6



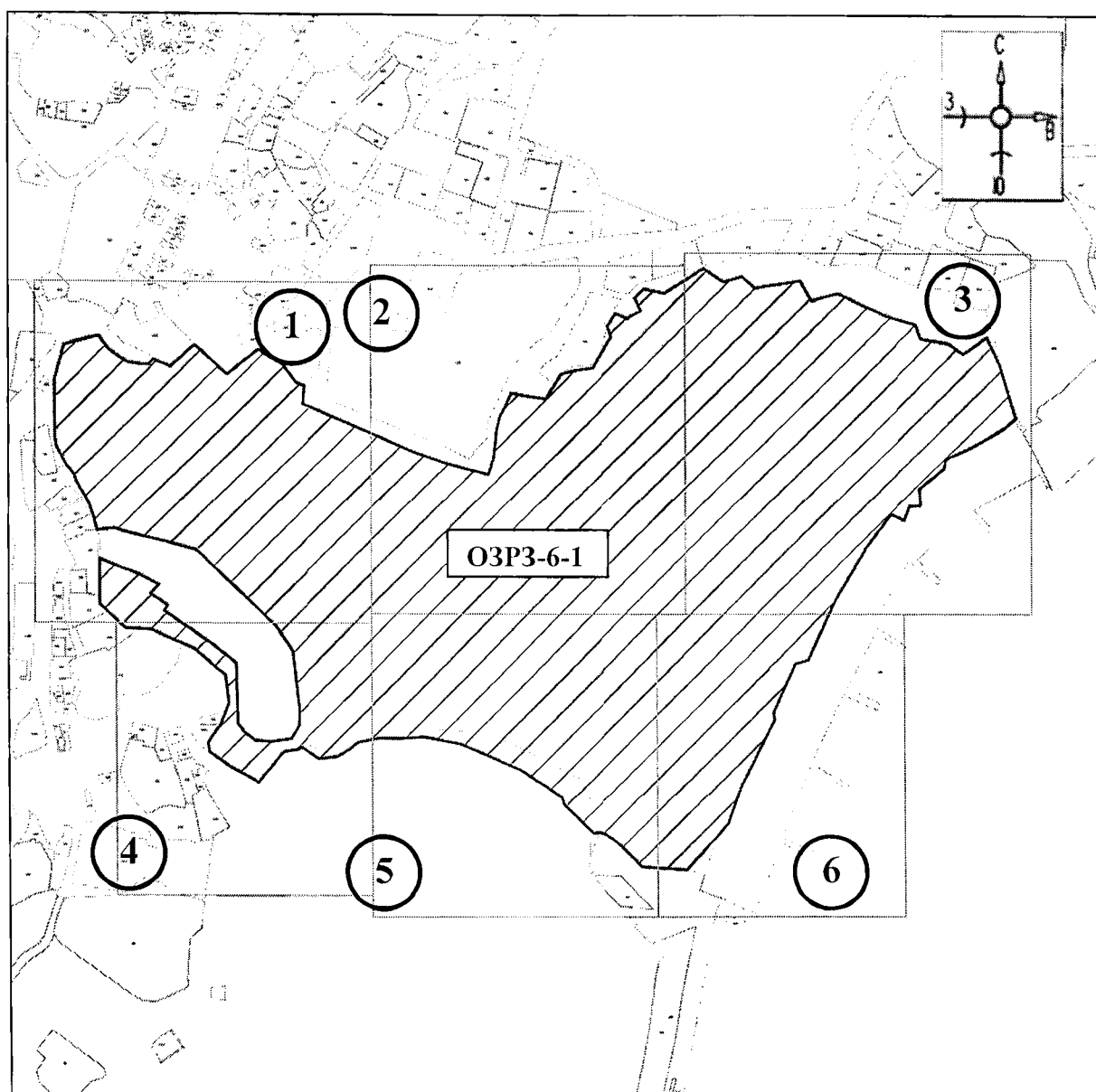
Масштаб 1:8000

Используемые условные знаки и обозначения:



- границы территории ОЗРЗ-6

План границ территории ОЗРЗ-6-1



Масштаб 1:5000

Используемые условные знаки и обозначения:

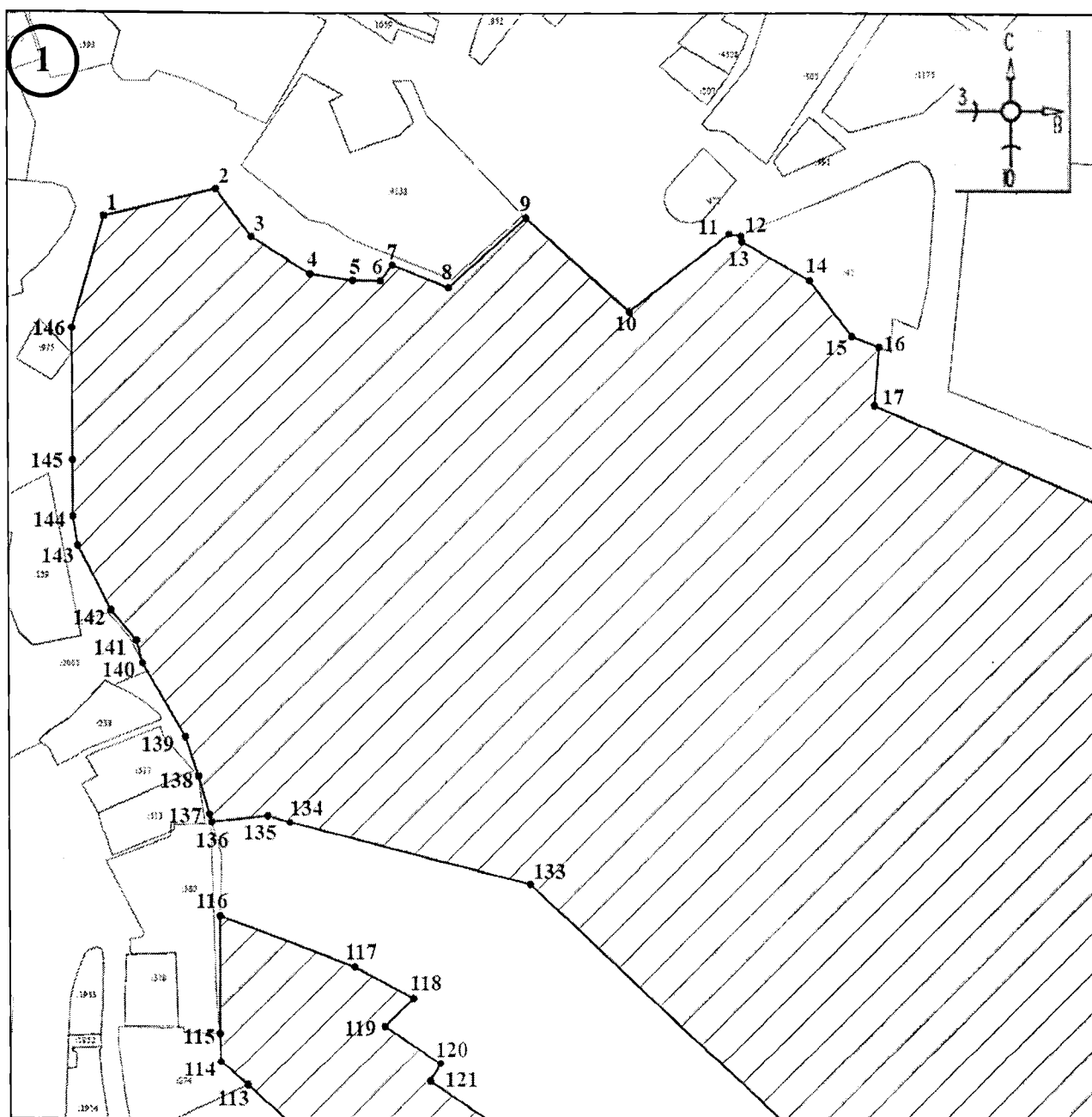


- границы территории ОЗРЗ-6-1



- номер листа

План границ территории ОЗРЗ-6-1



Масштаб 1:1000

Используемые условные знаки и обозначения:

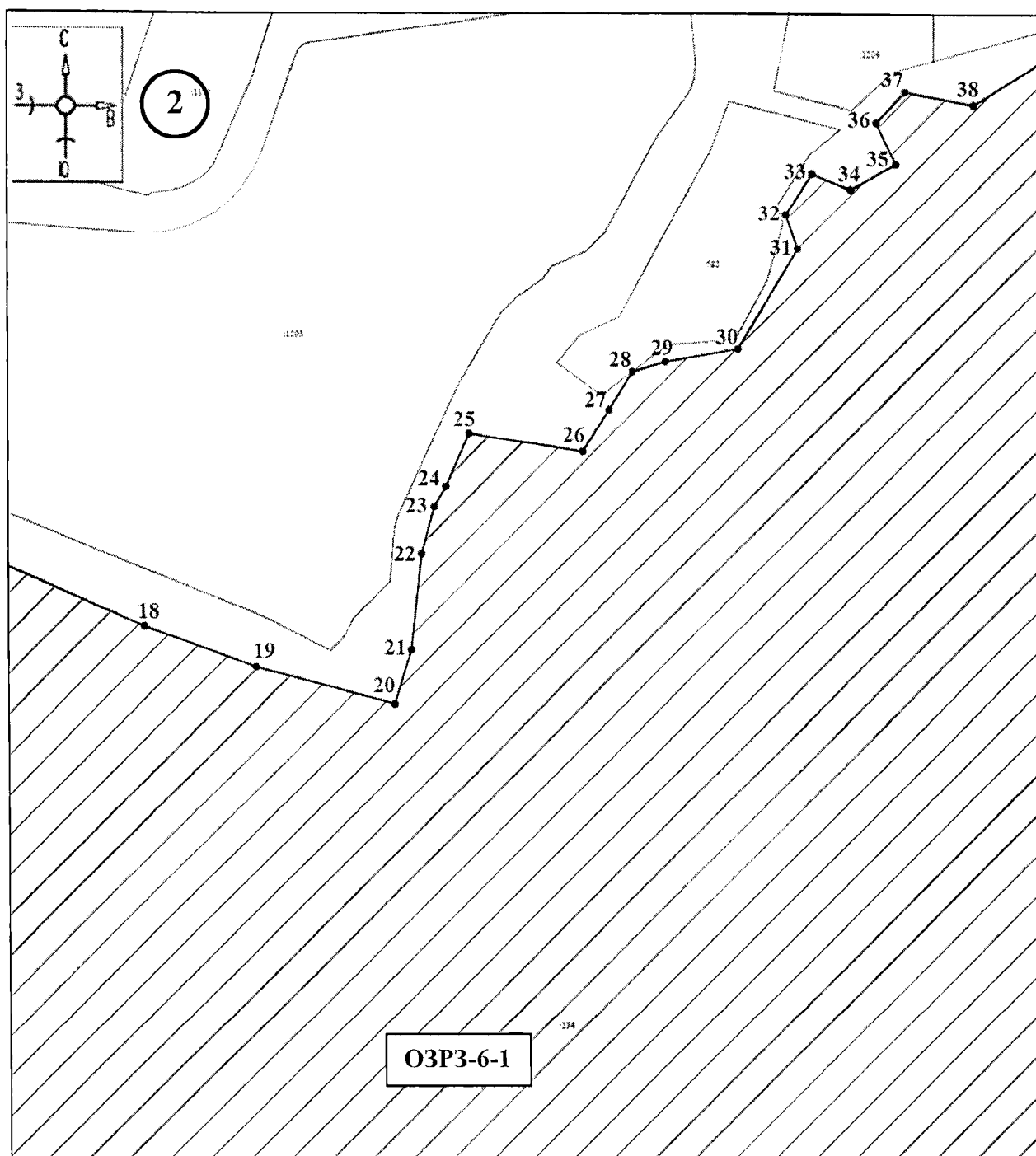


- границы территории ОЗРЗ-6-1

●1

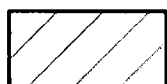
- обозначение характерной (поворотной) точки

План границ территории ОЗРЗ-6-1



Масштаб 1:1000

Используемые условные знаки и обозначения:

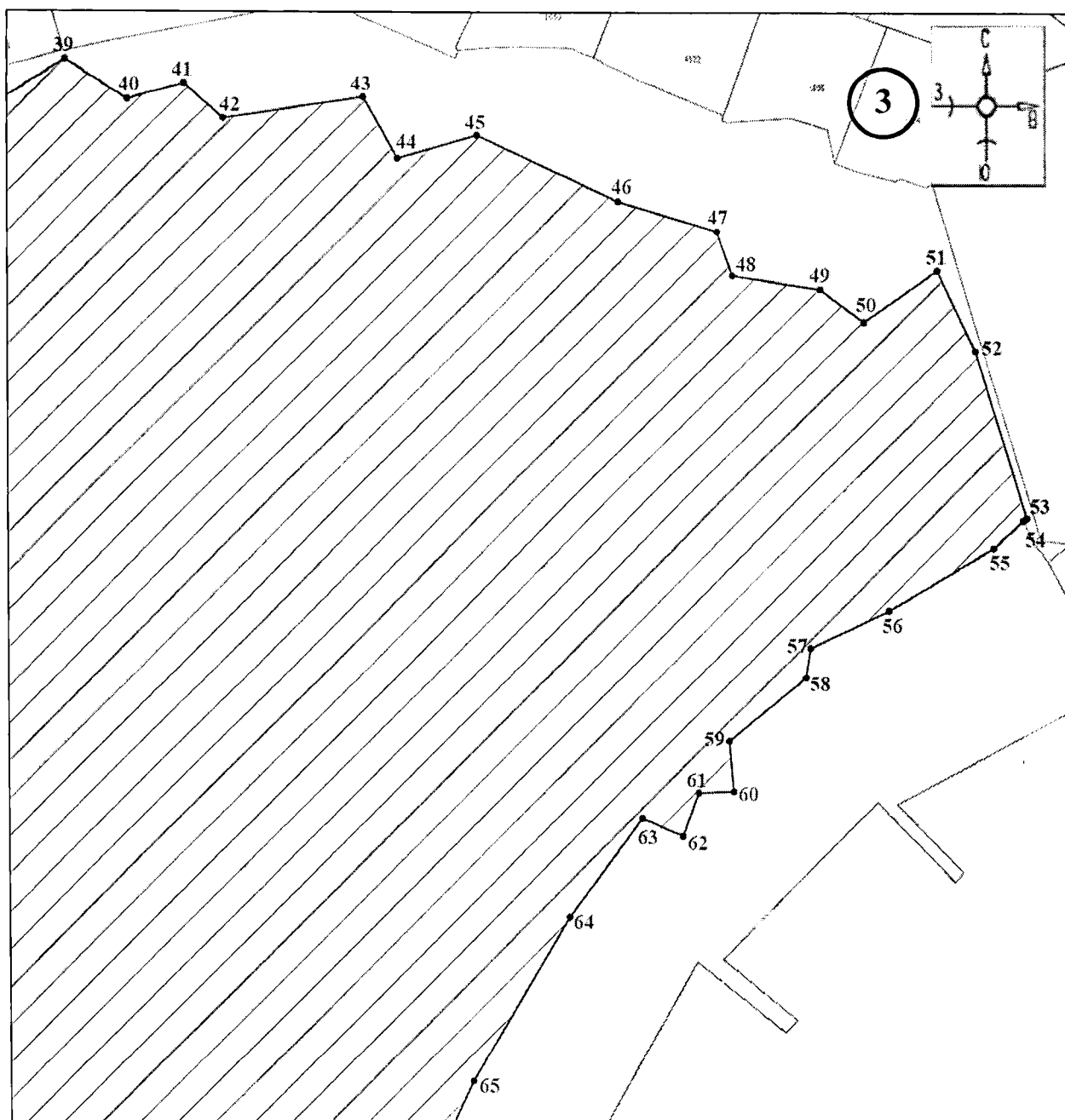


- границы территории ОЗРЗ-6-1

●1

- обозначение характерной (поворотной) точки

План границ территории ОЗРЗ-6-1



Масштаб 1:1000

Используемые условные знаки и обозначения:

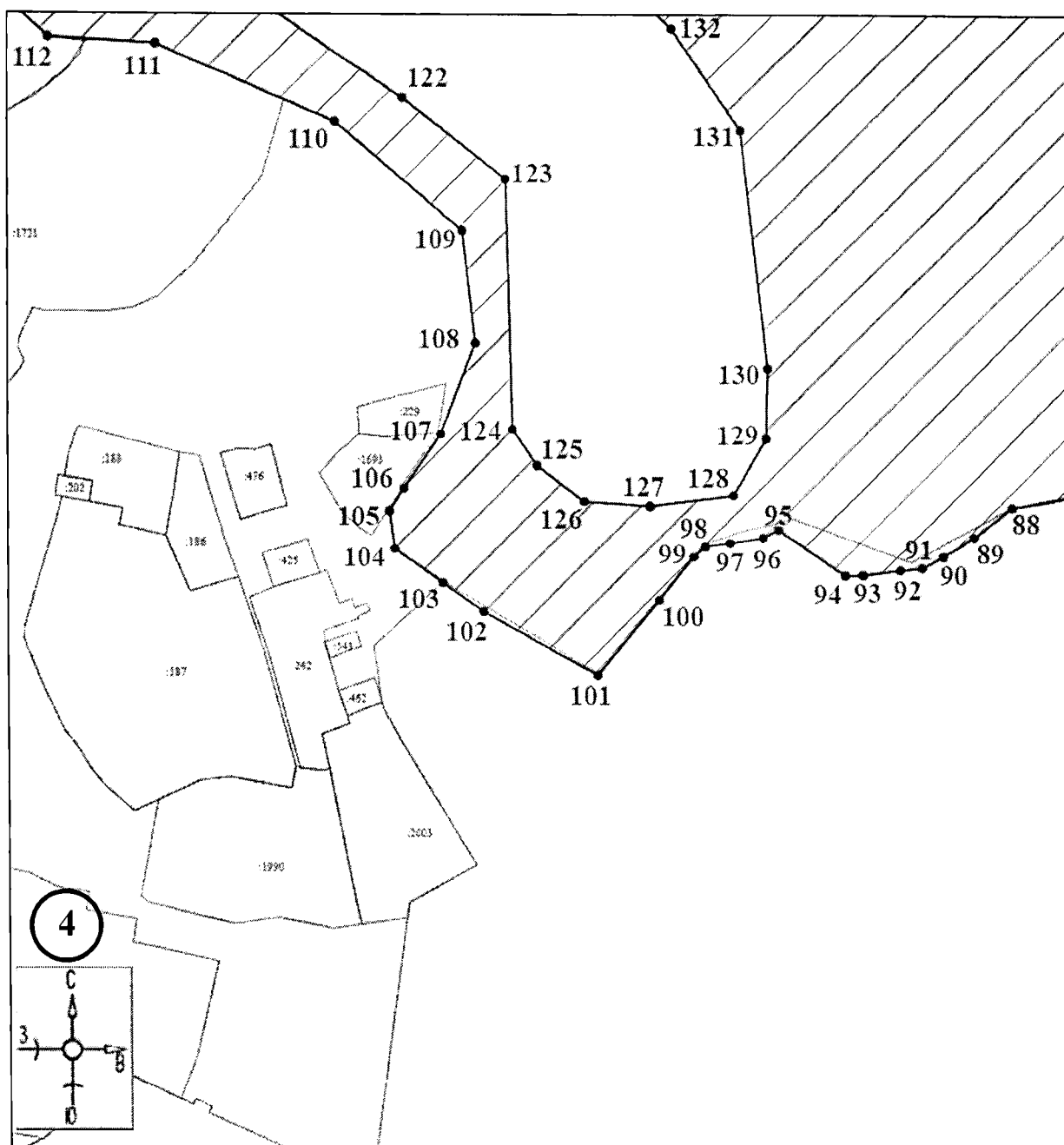


- границы территории ОЗРЗ-6-1



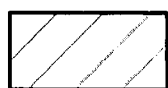
- обозначение характерной (поворотной) точки

План границ территории ОЗРЗ-6-1



Масштаб 1:700

Используемые условные знаки и обозначения:

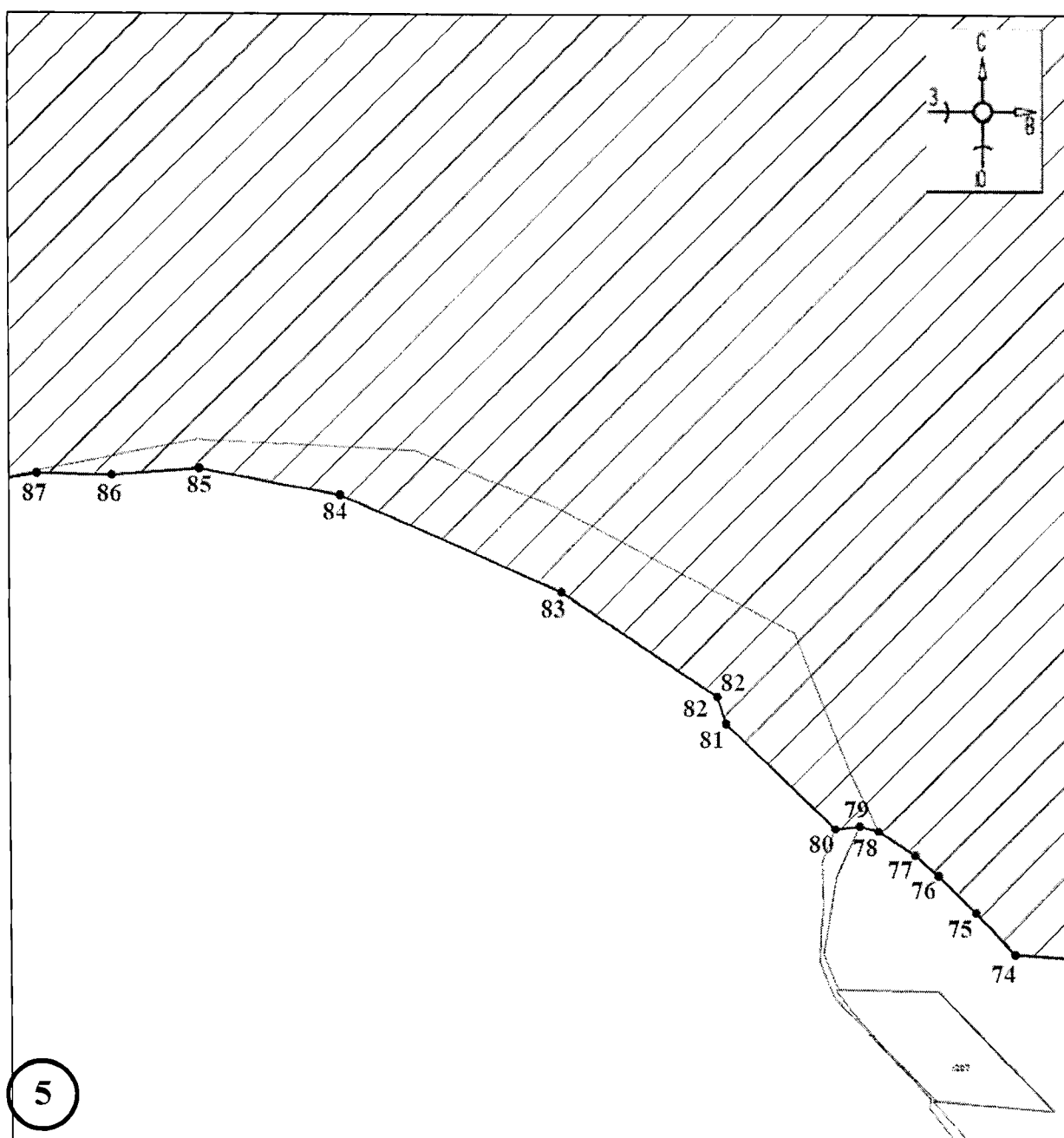


- границы территории ОЗРЗ-6-1



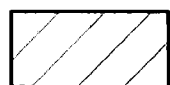
- обозначение характерной (поворотной) точки

План границ территории ОЗРЗ-6-1



Масштаб 1:1000

Используемые условные знаки и обозначения:

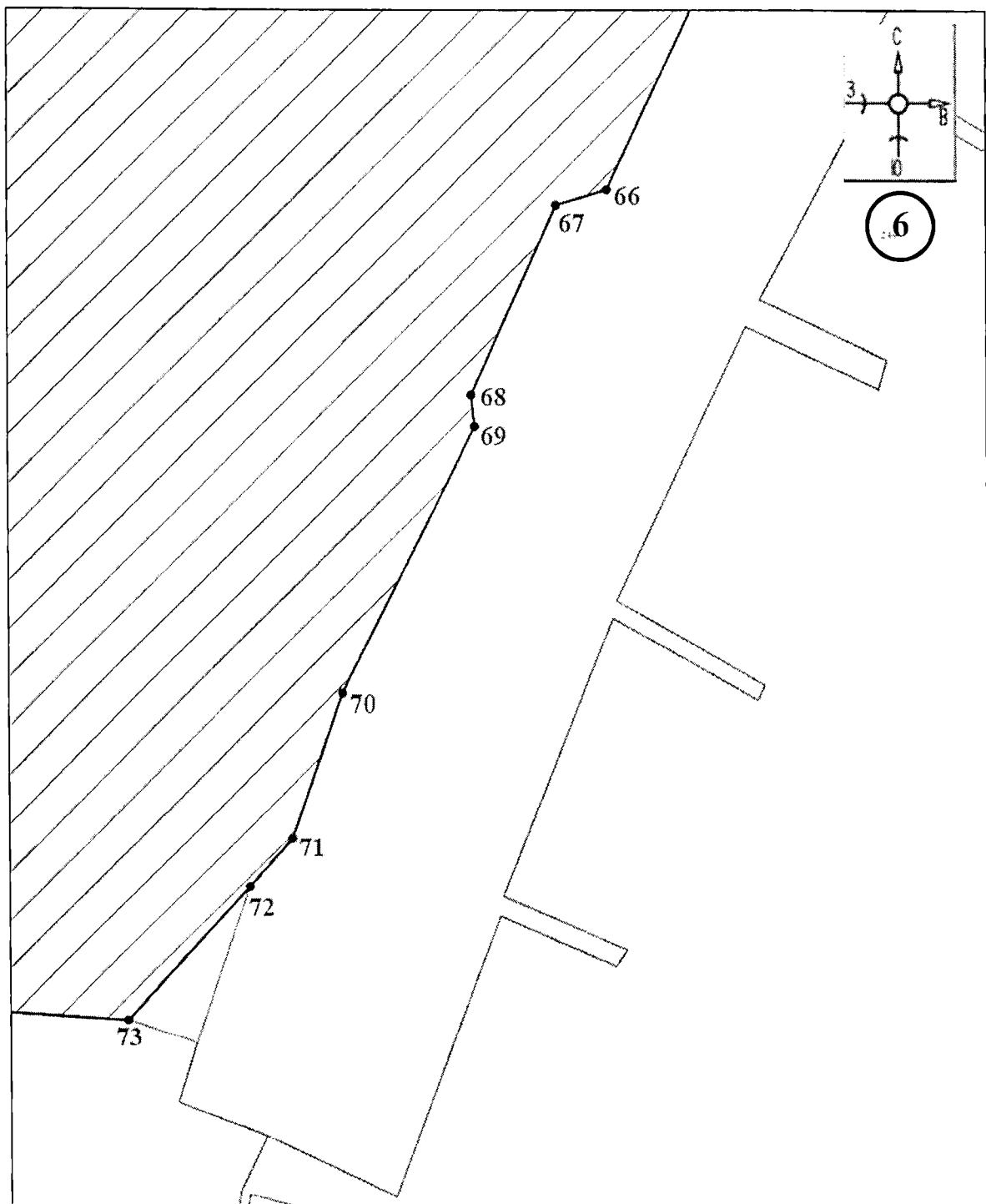


- границы территории ОЗРЗ-6-1



- обозначение характерной (поворотной) точки

План границ территории ОЗРЗ-6-1



Масштаб 1:700

Используемые условные знаки и обозначения:

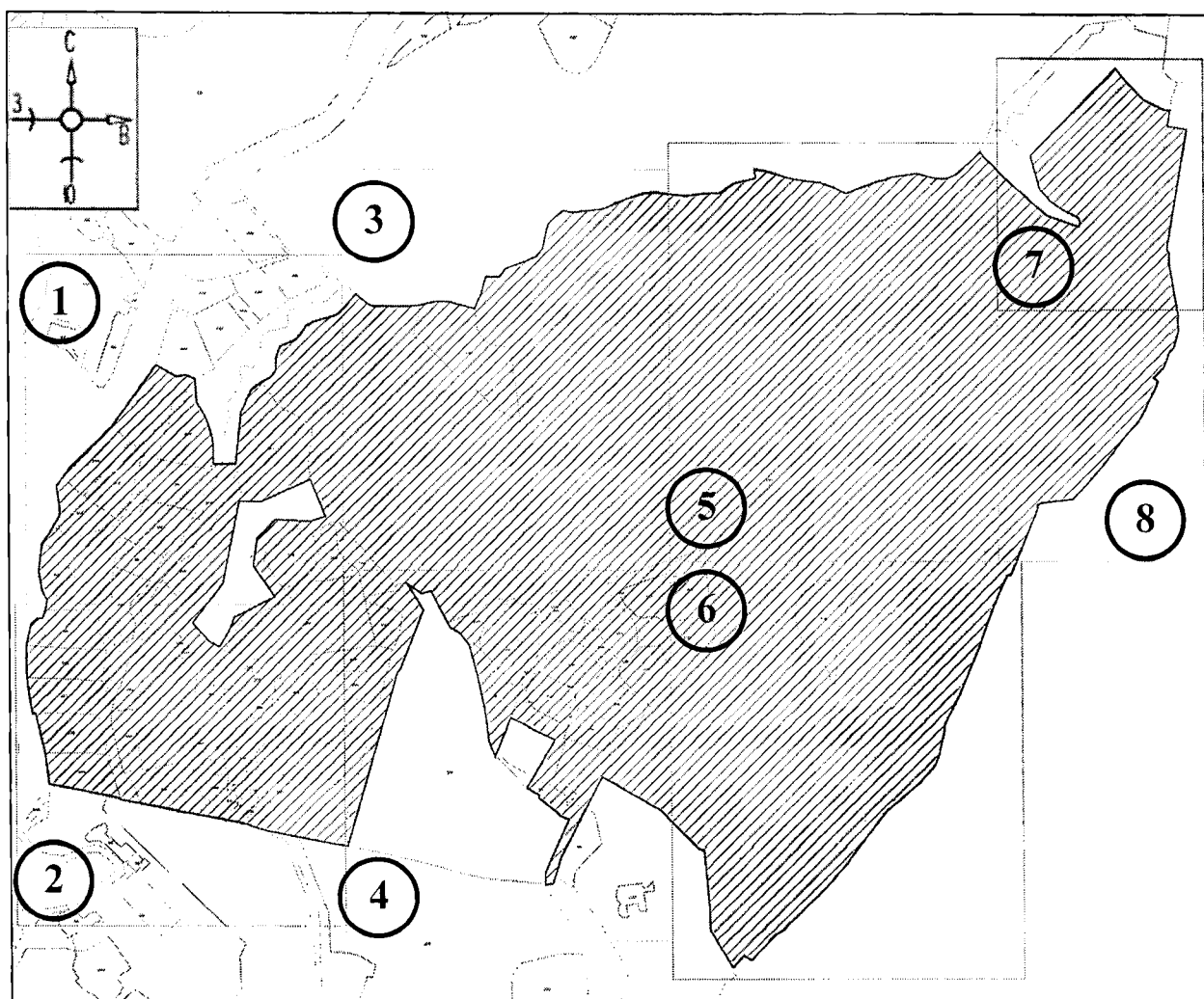


- границы территории ОЗРЗ-6-1

●1


- обозначение характерной (поворотной) точки

План границ территории ОЗРЗ-6-2



Масштаб 1:6000

Используемые условные знаки и обозначения:

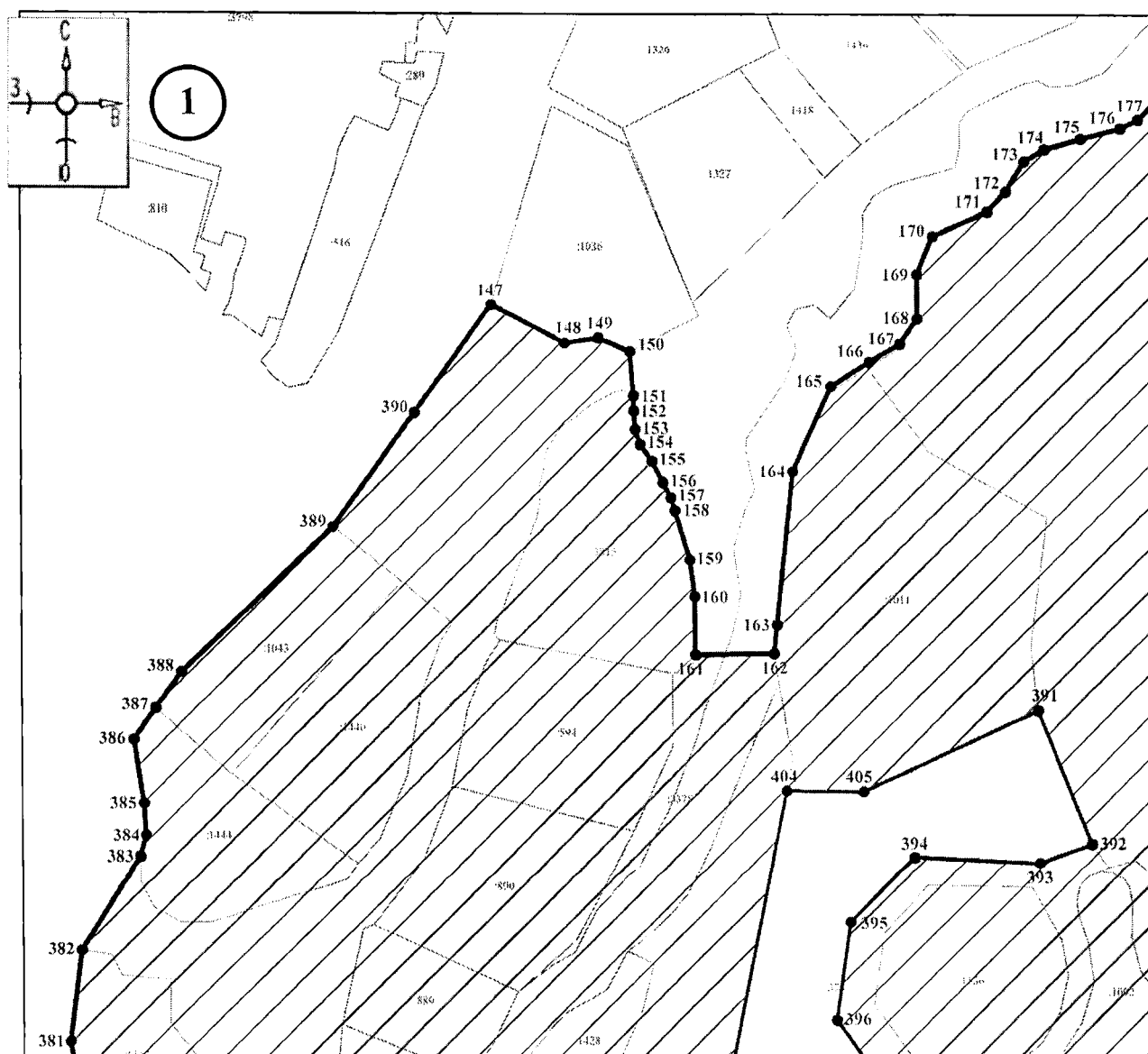


- границы территории ОЗРЗ-6-2



- номер листа

План границ территории ОЗРЗ-6-2



Масштаб 1:1000

Используемые условные знаки и обозначения:

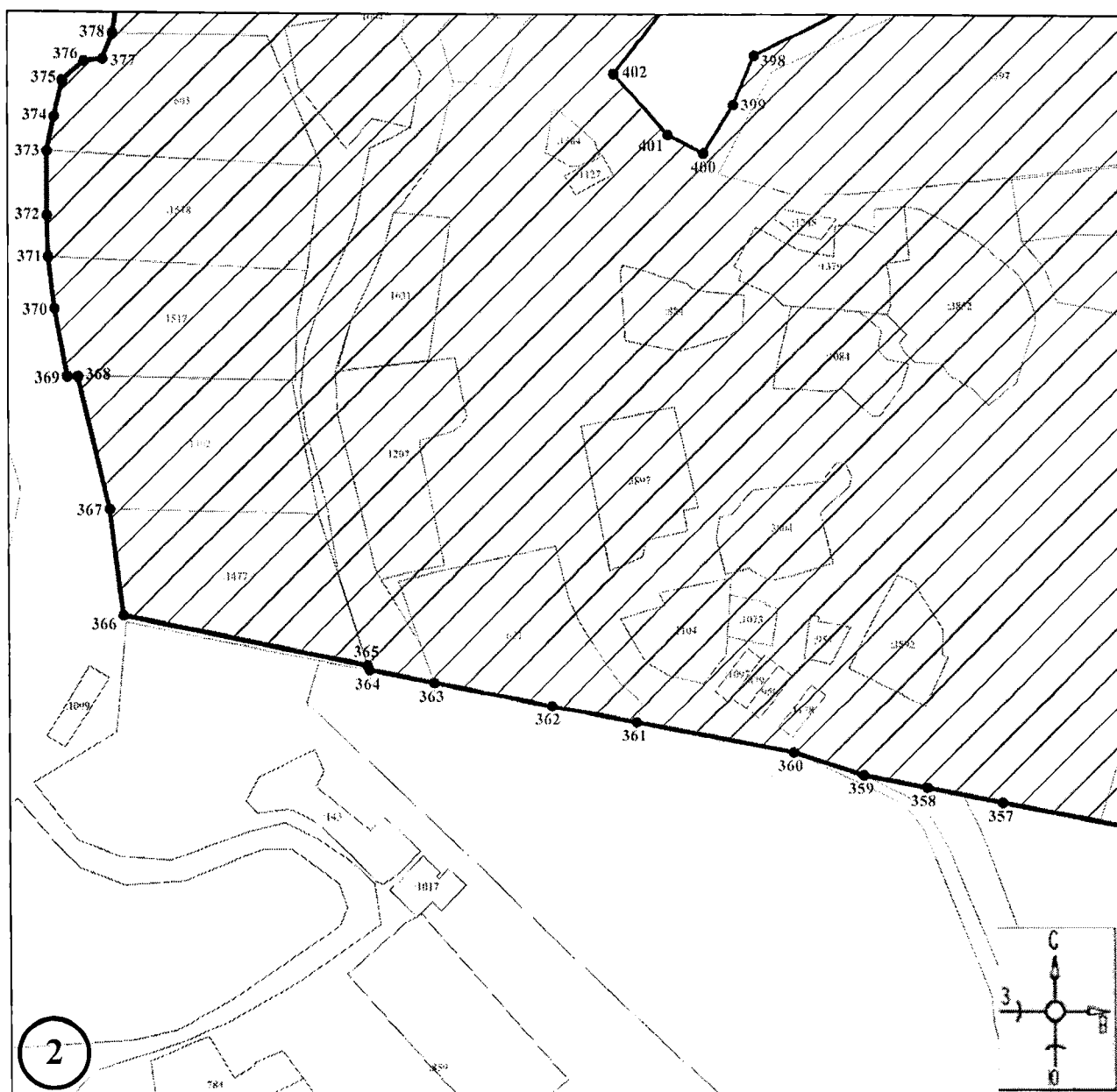


- границы территории ОЗРЗ-6-2

●1

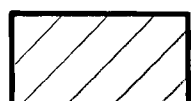
- обозначение характерной (поворотной) точки

План границ территории ОЗРЗ-6-2



Масштаб 1:1000

Используемые условные знаки и обозначения:




- границы территории ОЗРЗ-6-2

●1

- обозначение характерной (поворотной) точки

План границ территории ОЗРЗ-6-2



Используемые условные знаки и обозначения:



- границы территории ОЗРЗ-6-2

•1

- обозначение характерной (поворотной) точки

План границ территории ОЗРЗ-6-2



Масштаб 1:1000

Используемые условные знаки и обозначения:

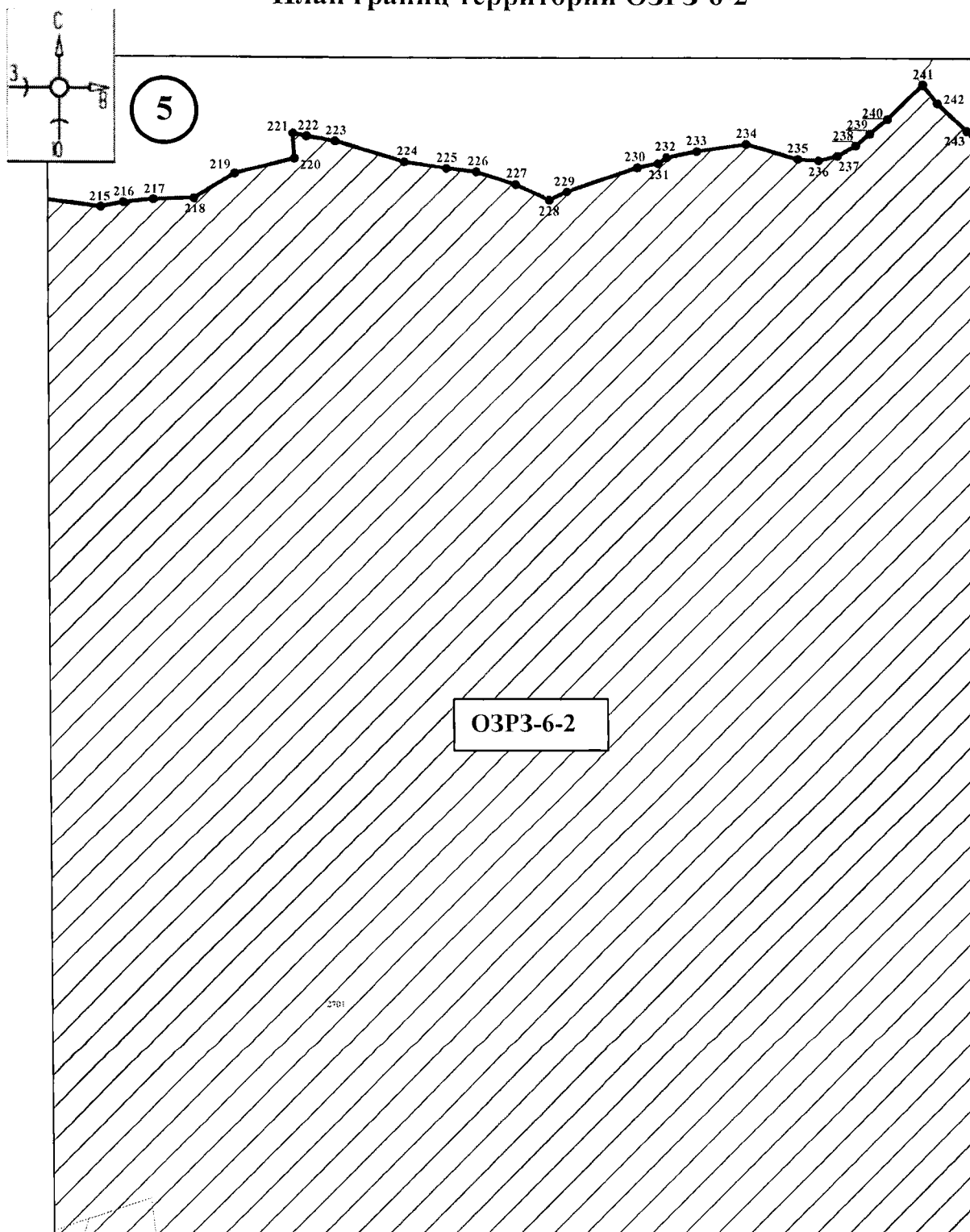


- границы территории ОЗРЗ-6-2

●1

- обозначение характерной (поворотной) точки

План границ территории ОЗРЗ-6-2



Масштаб 1:1000

Используемые условные знаки и обозначения:




- границы территории ОЗРЗ-6-2

●1

- обозначение характерной (поворотной) точки

План границ территории ОЗРЗ-6-2



Масштаб 1:1000

Используемые условные знаки и обозначения:

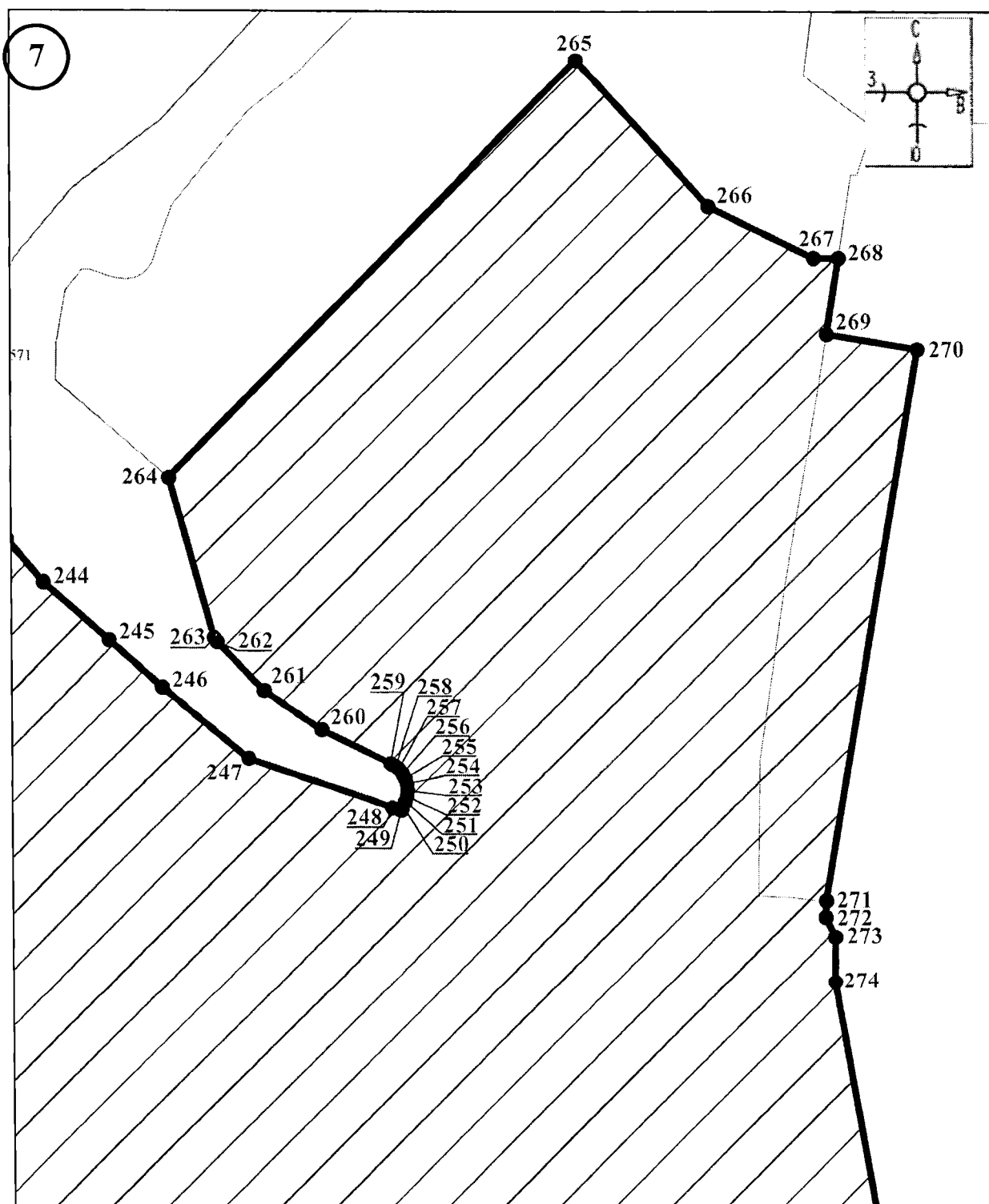


- границы территории ОЗРЗ-6-2

●1

- обозначение характерной (поворотной) точки

План границ территории ОЗРЗ-6-2



Масштаб 1:700

Используемые условные знаки и обозначения:

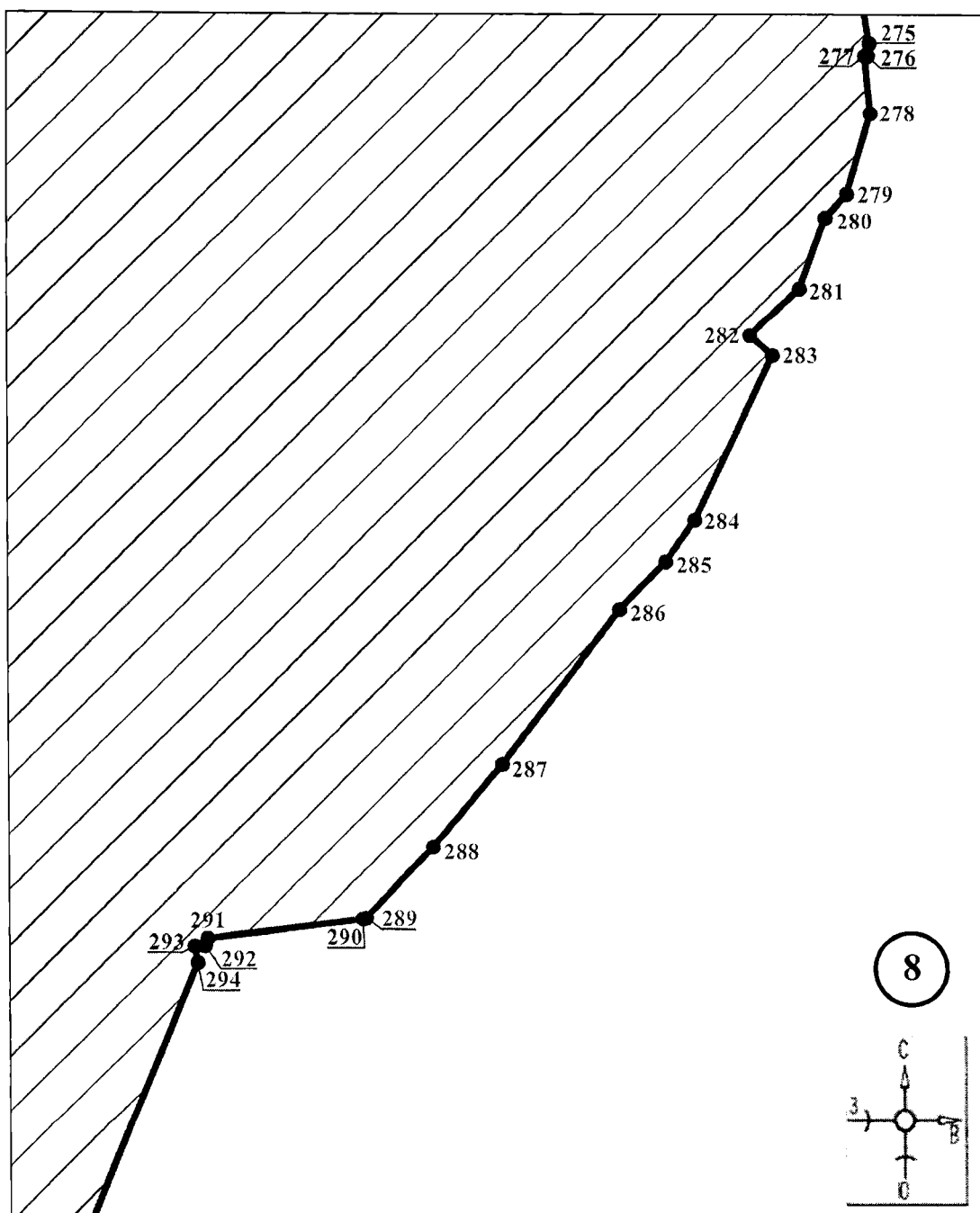


- границы территории ОЗРЗ-6-2

●1

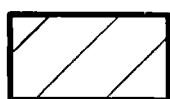
- обозначение характерной (поворотной) точки

План границ территории ОЗРЗ-6-2



Масштаб 1:700

Используемые условные знаки и обозначения:

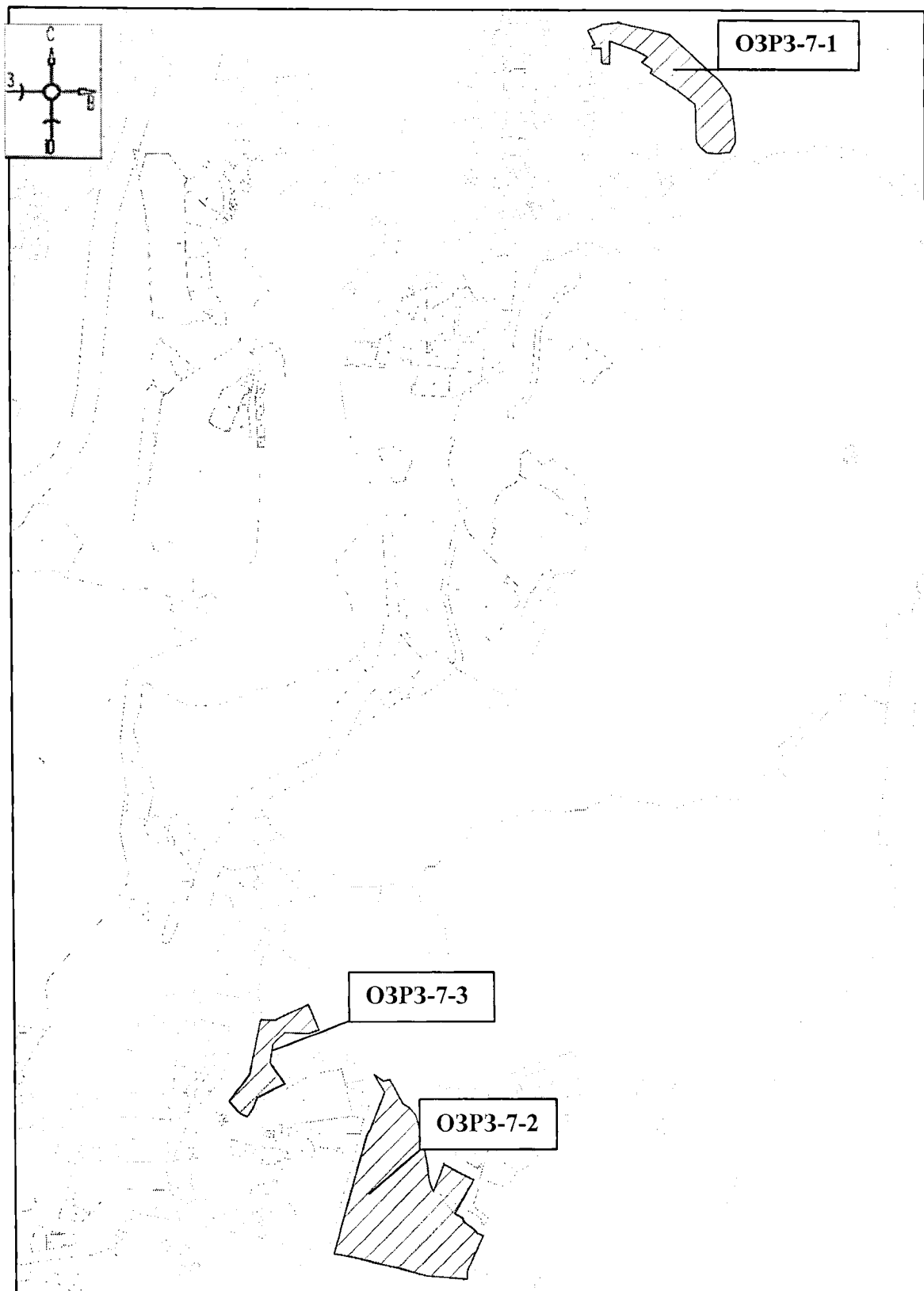


- границы территории ОЗРЗ-6-2

●1


- обозначение характерной (поворотной) точки

План границ территории ОЗРЗ-7



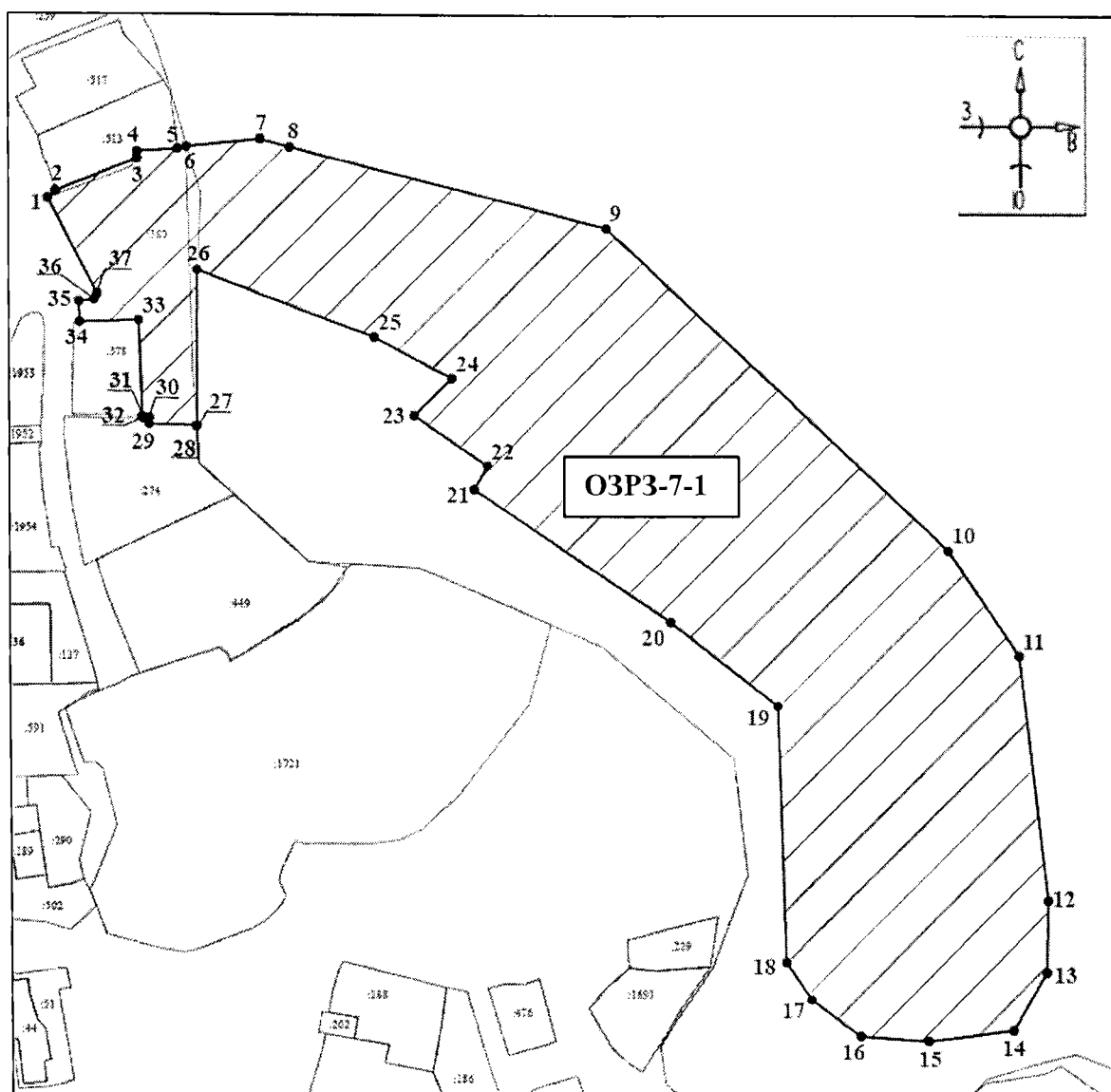
Масштаб 1:6000

Используемые условные знаки и обозначения:




- границы территории ОЗРЗ-7

План границ территории ОЗРЗ-7-1



Масштаб 1:1000

Используемые условные знаки и обозначения:

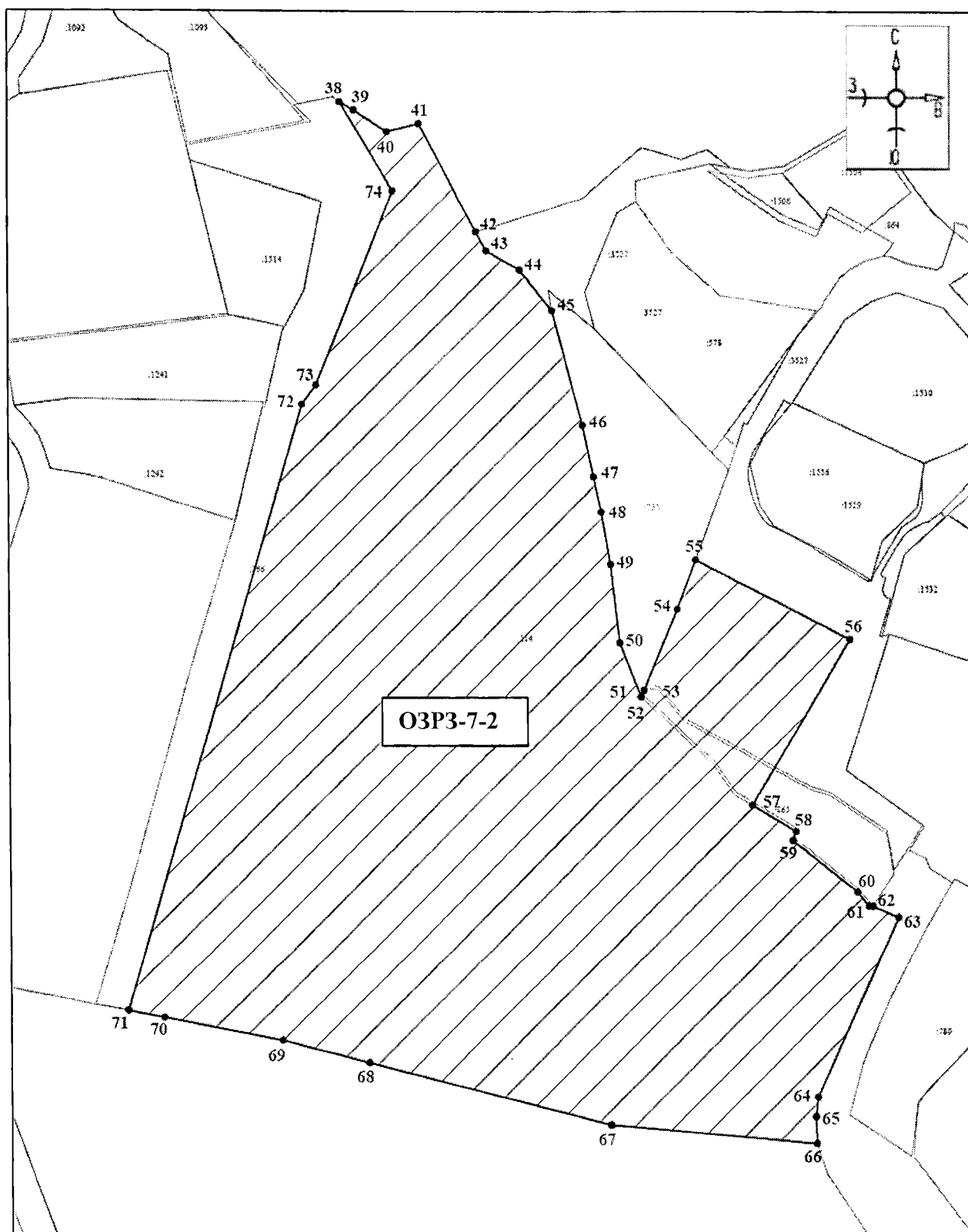


- границы территории ОЗРЗ-7-1



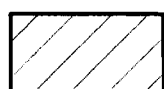
- обозначение характерной (поворотной) точки

План границ территории ОЗРЗ-7-2



Масштаб 1:1300

Используемые условные знаки и обозначения:

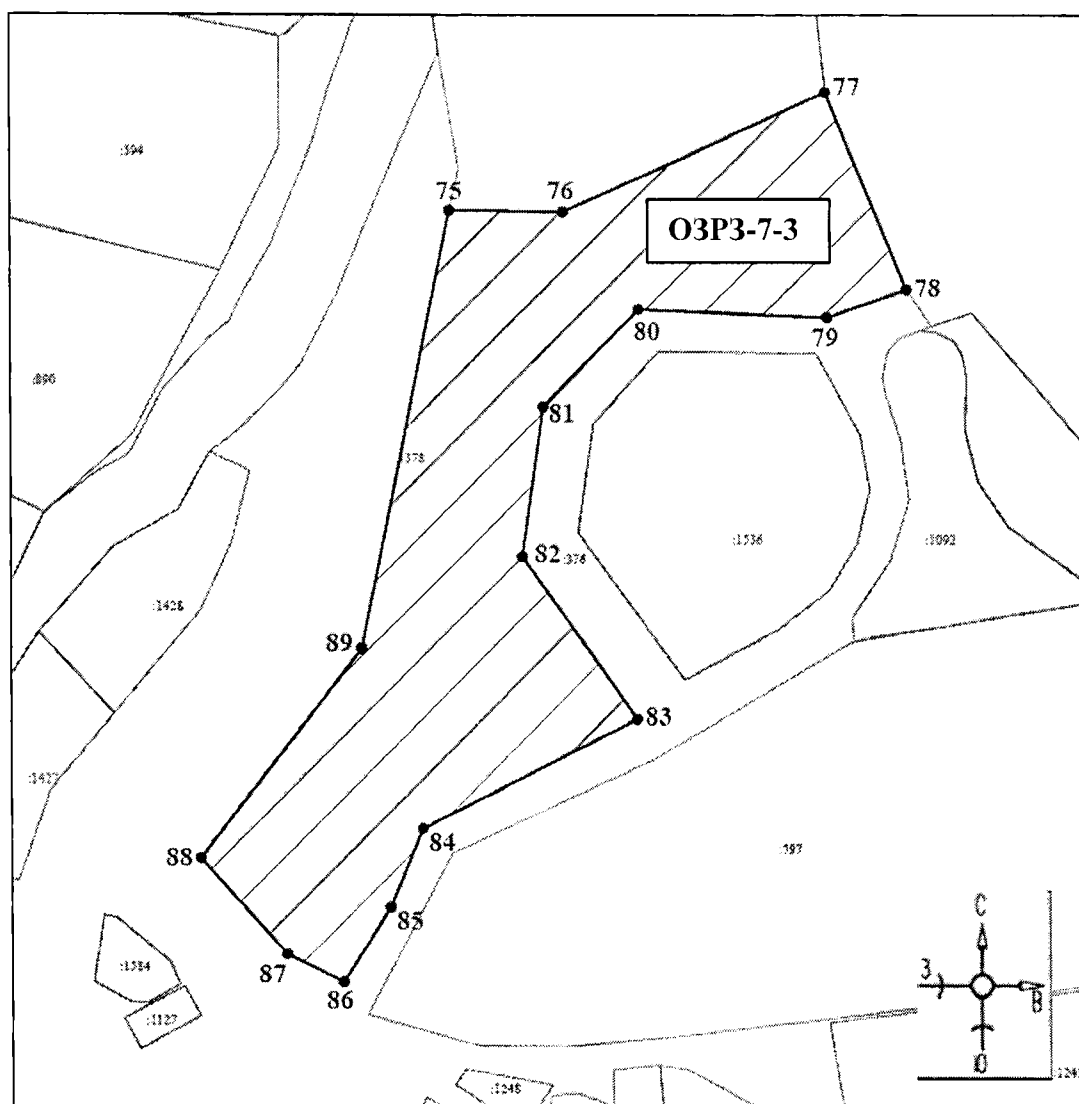


- границы территории ОЗРЗ-7-2

●1

- обозначение характерной (поворотной) точки

План границ территории ОЗРЗ-7-3



Масштаб 1:1000

Используемые условные знаки и обозначения:

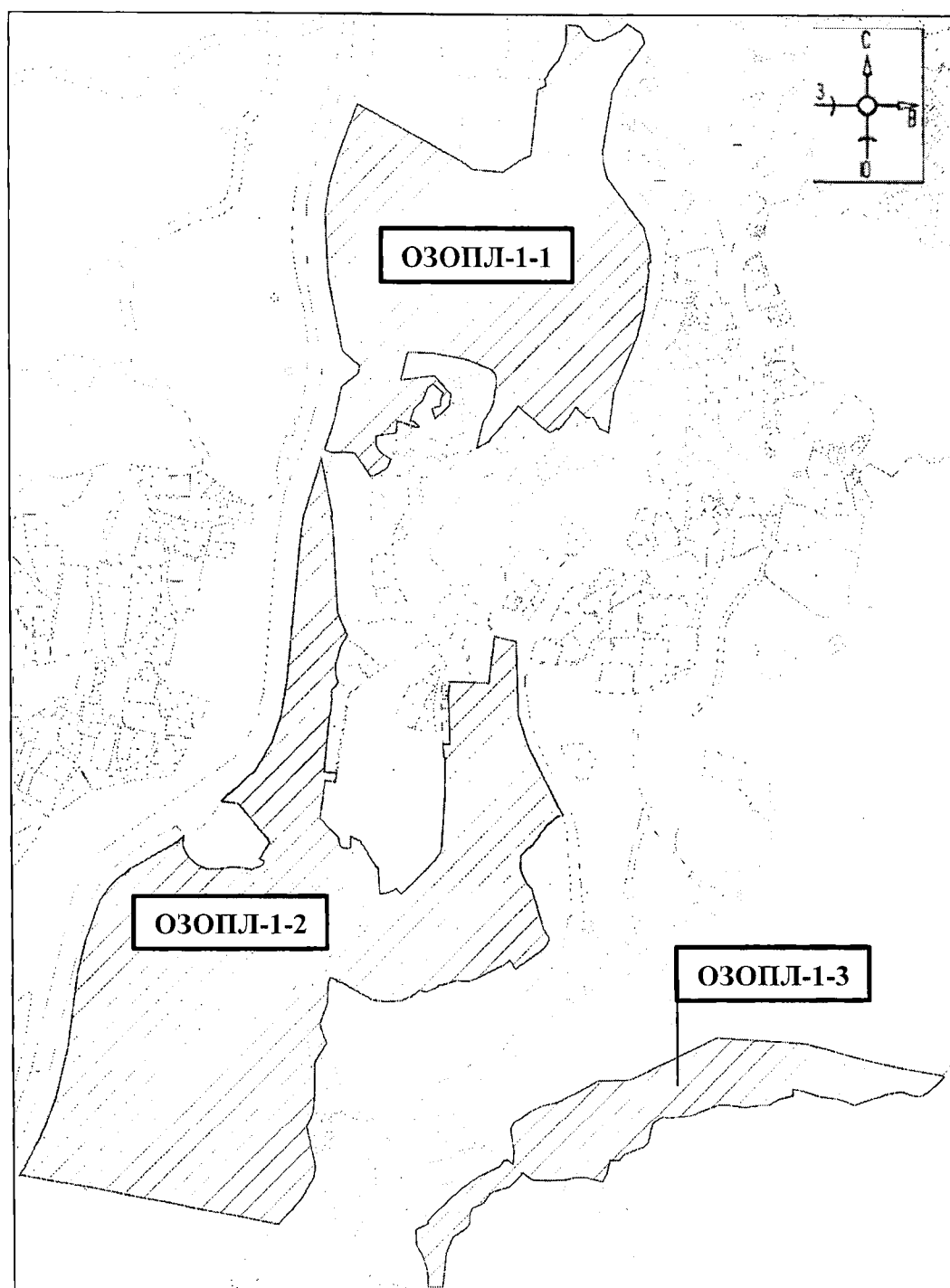


- границы территории ОЗРЗ-7-3

●1


- обозначение характерной (поворотной) точки

План границ территории ОЗОПЛ-1



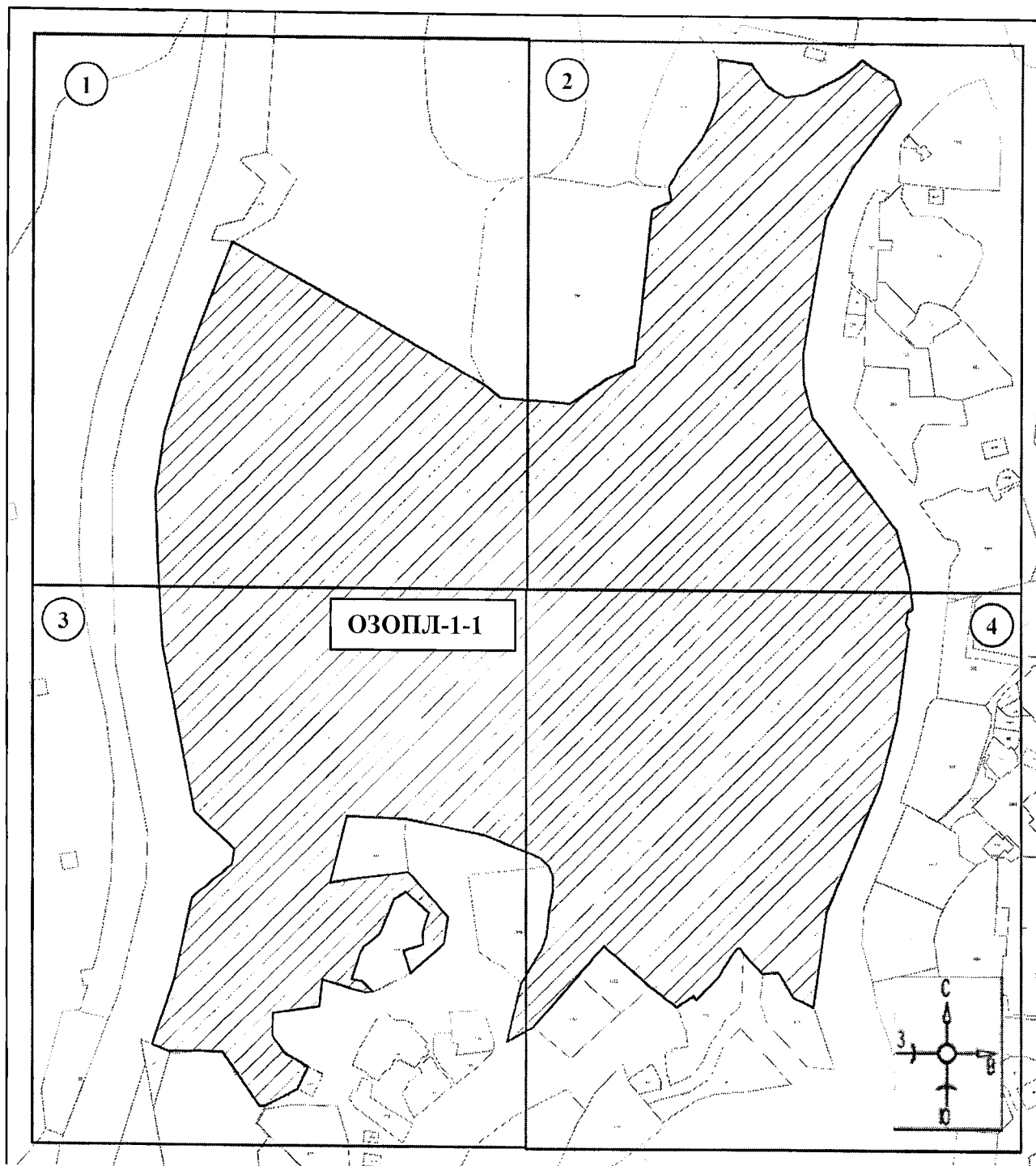
Масштаб 1:6000

Используемые условные знаки и обозначения:



- границы территории ОЗОПЛ-1

План границ территории ОЗОПЛ-1-1



Масштаб 1:2500

Используемые условные знаки и обозначения:

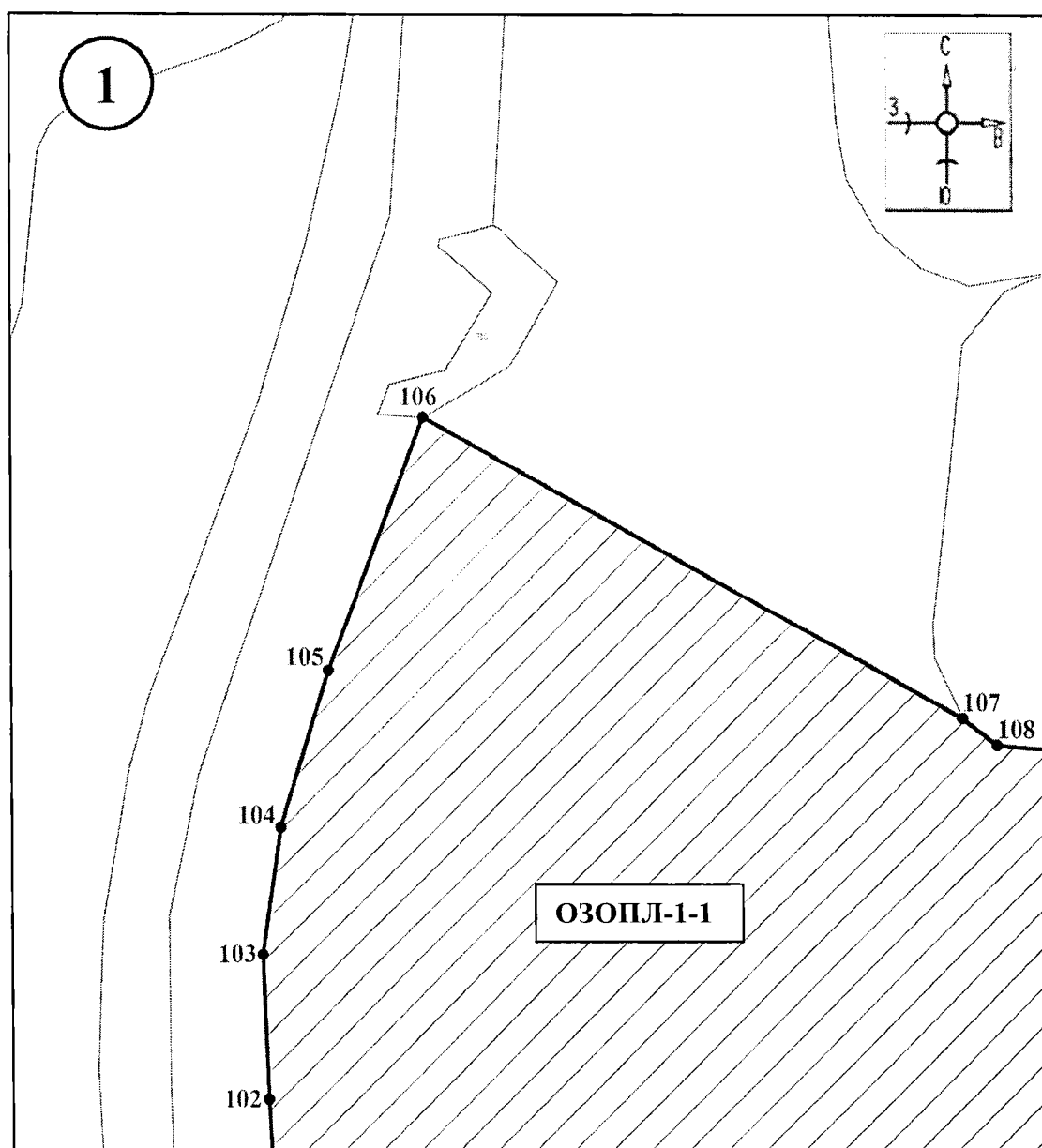


- границы территории ОЗОПЛ-1-1




- номер листа

План границ территории ОЗОПЛ-1-1



Масштаб 1:800

Используемые условные знаки и обозначения:

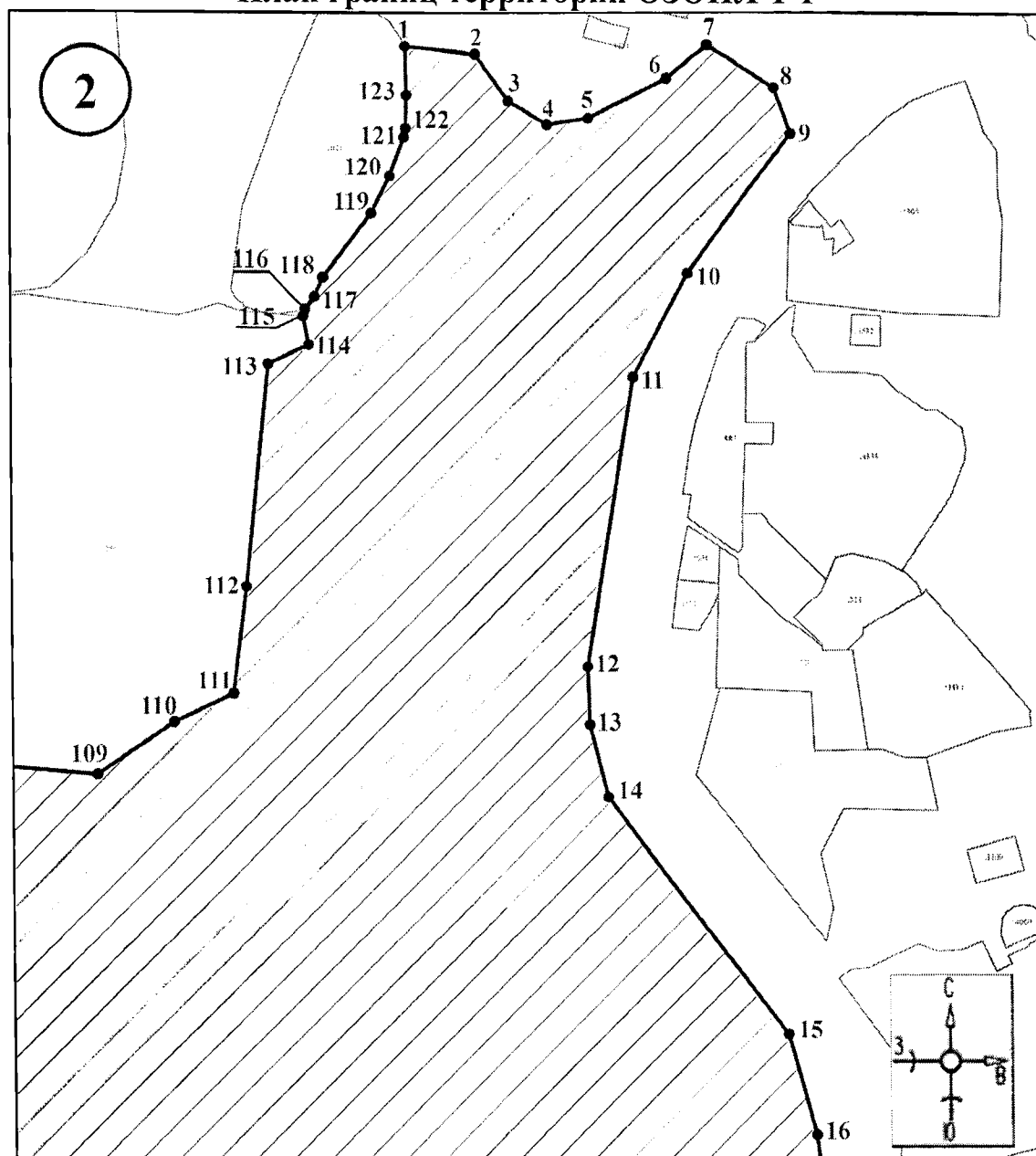


- границы территории ОЗОПЛ-1-1

●1

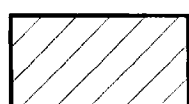
- обозначение характерной (поворотной) точки

План границ территории ОЗОПЛ-1-1



Масштаб 1:800

Используемые условные знаки и обозначения:

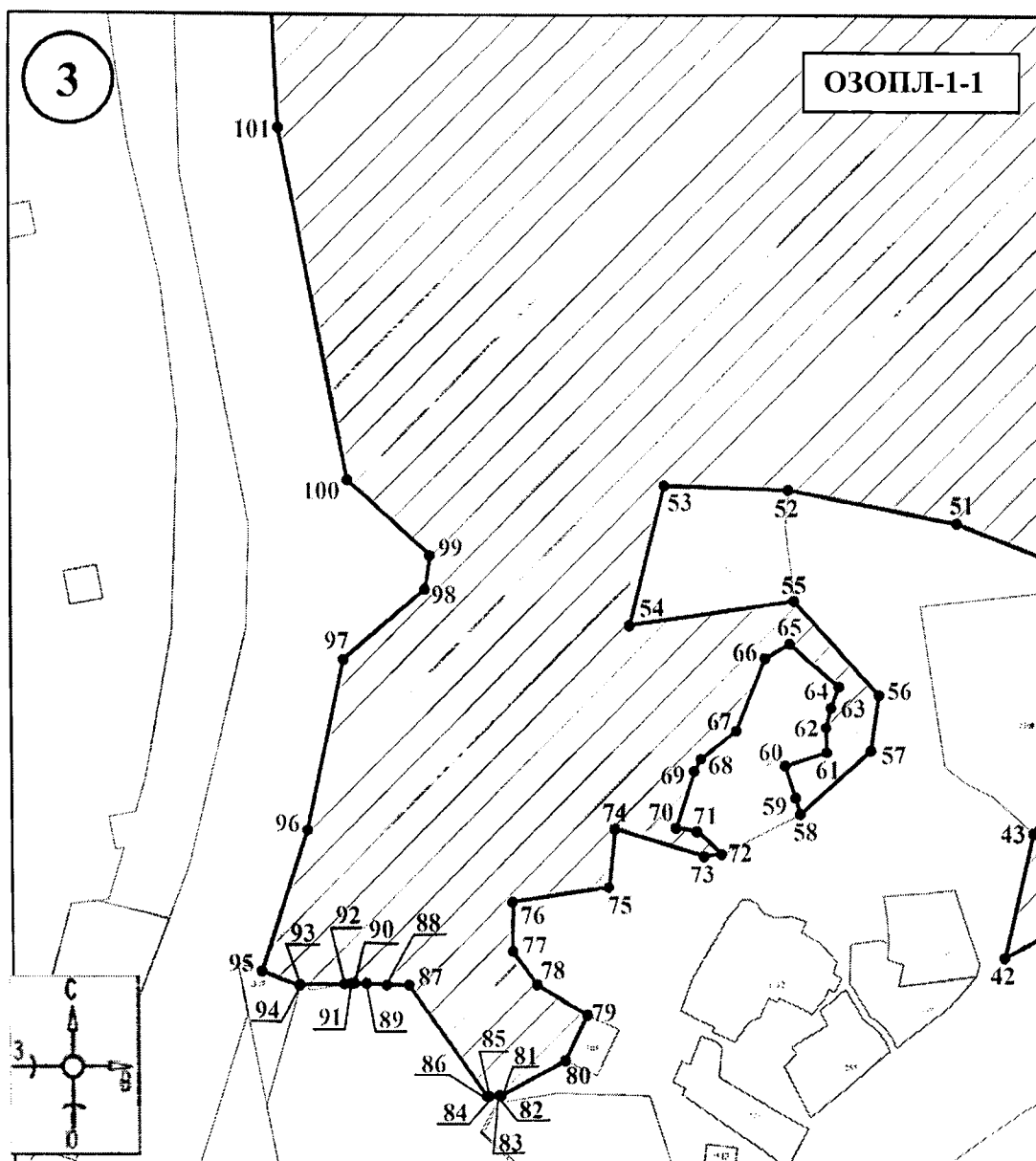


- границы территории ОЗОПЛ-1-1

●1


- обозначение характерной (поворотной) точки

План границ территории ОЗОПЛ-1-1



Масштаб 1:800

Используемые условные знаки и обозначения:

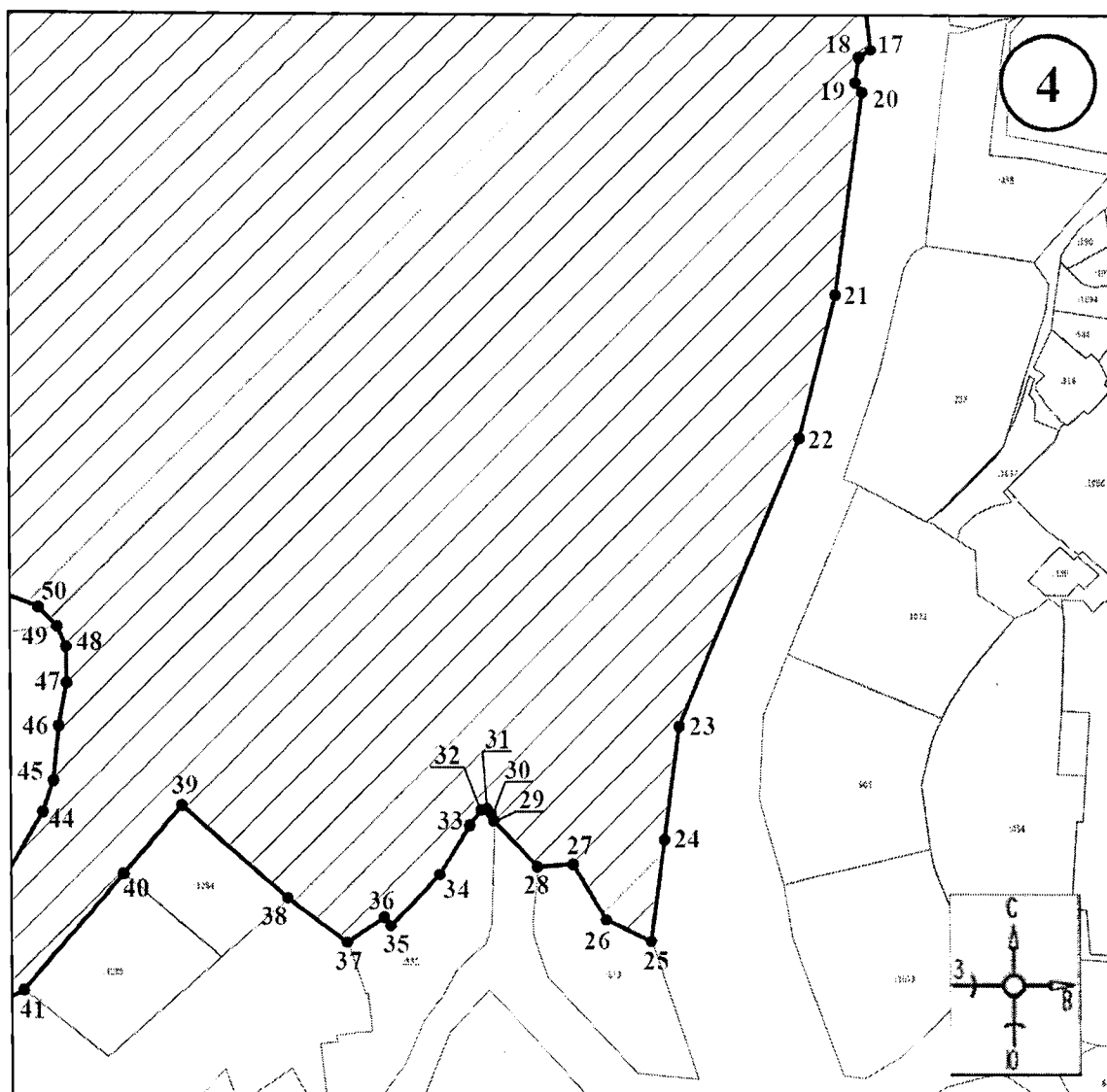


- границы территории ОЗОПЛ-1-1



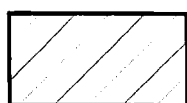
- обозначение характерной (поворотной) точки

План границ территории ОЗОПЛ-1-1



Масштаб 1:800

Используемые условные знаки и обозначения:

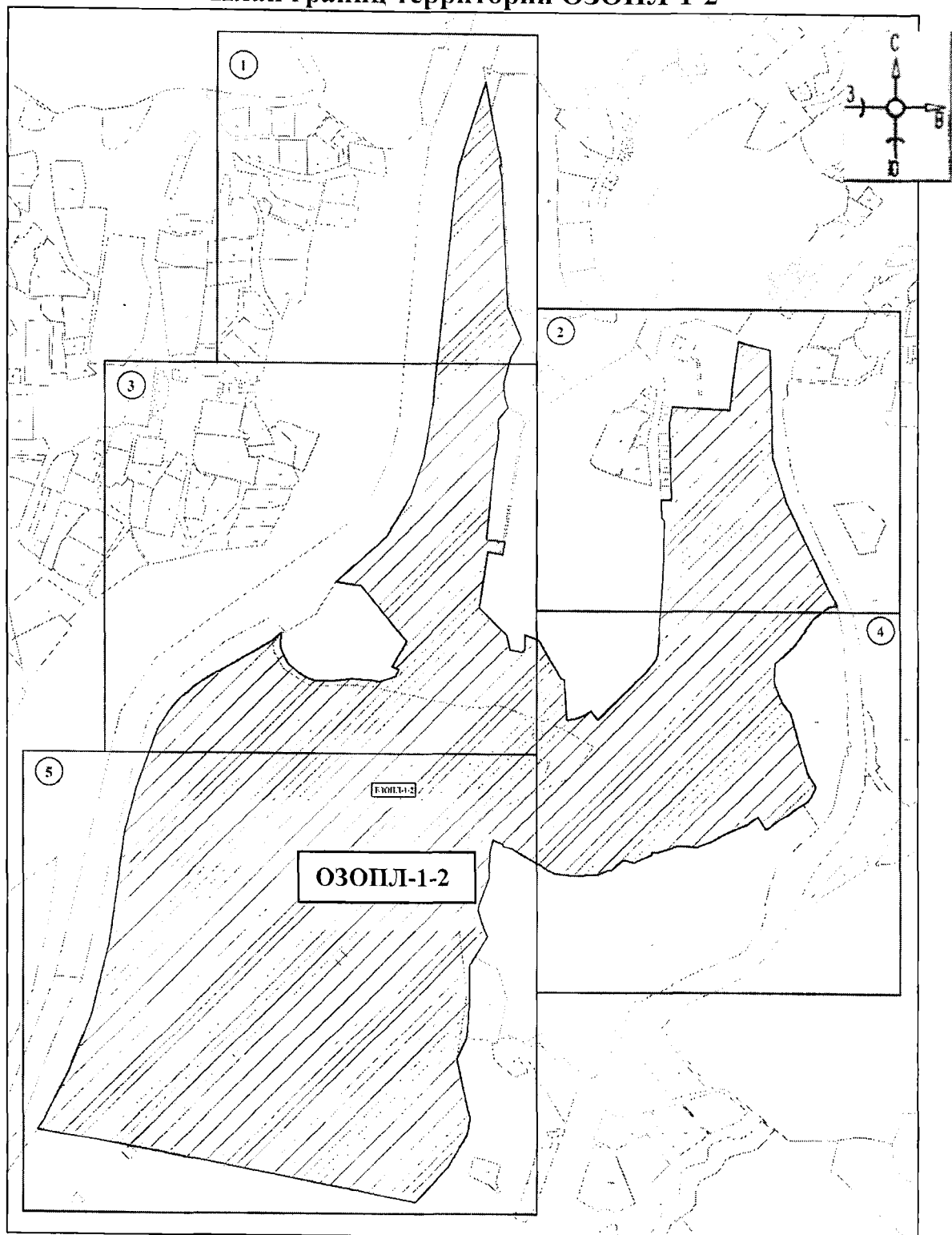


- границы территории ОЗОПЛ-1-1




- обозначение характерной (поворотной) точки

План границ территории ОЗОПЛ-1-2



Масштаб 1:5000

Используемые условные знаки и обозначения:

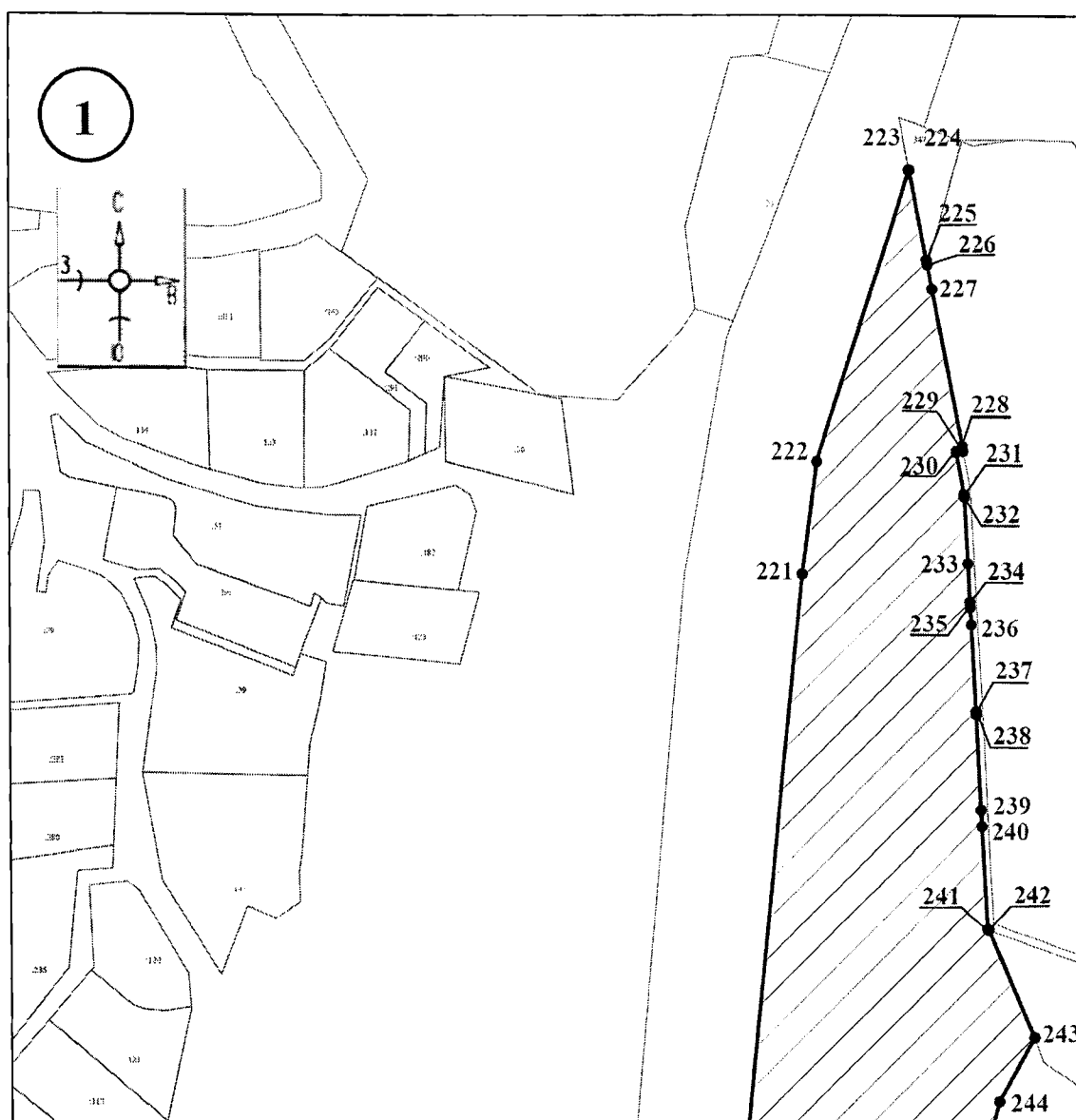


- границы территории ОЗОПЛ-1-2



- номер листа

План границ территории ОЗОПЛ-1-2



Масштаб 1:1300

Используемые условные знаки и обозначения:

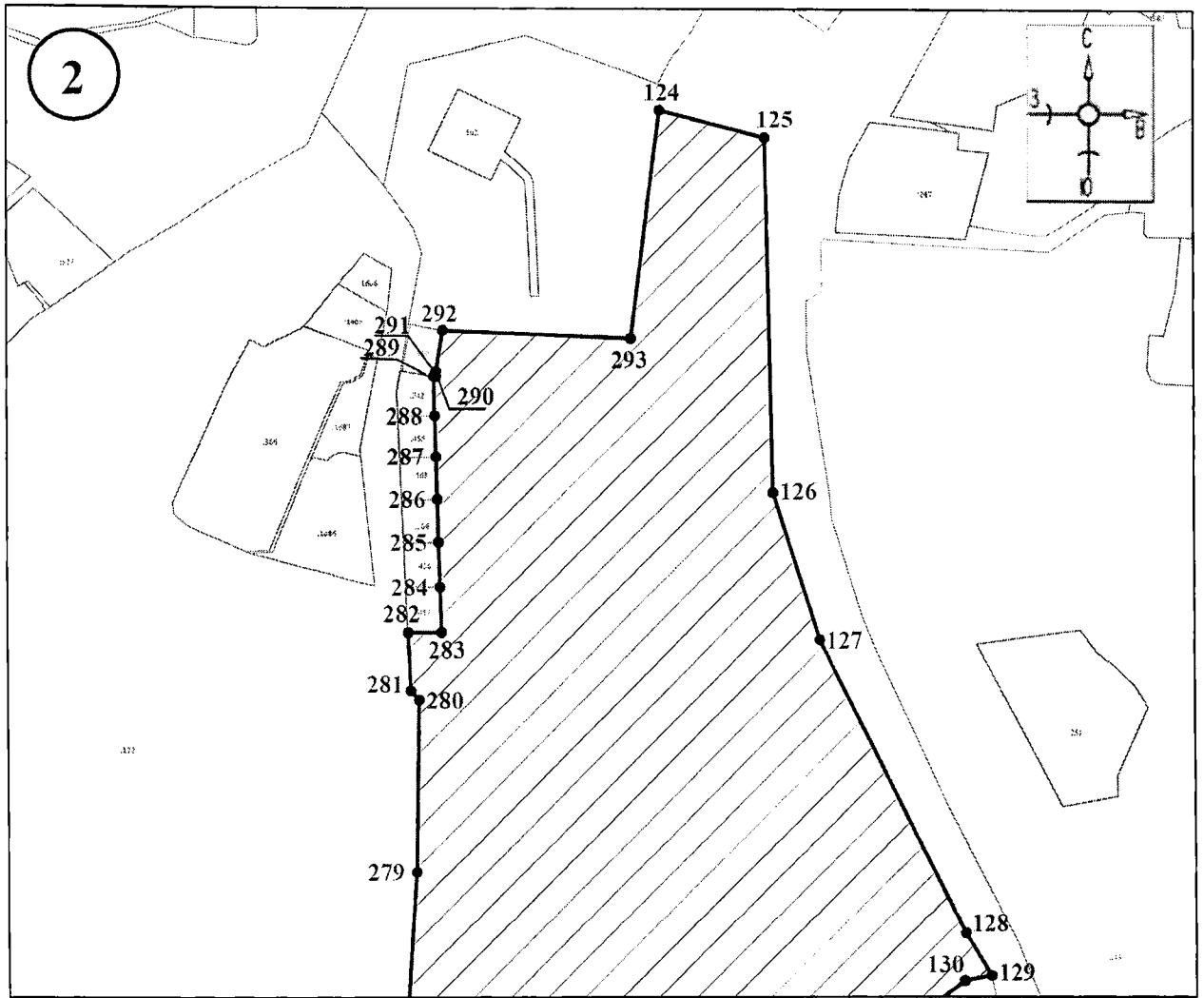


- границы территории ОЗОПЛ-1-2




- обозначение характерной (поворотной) точки

План границ территории ОЗОПЛ-1-2



Масштаб 1:1300

Используемые условные знаки и обозначения:

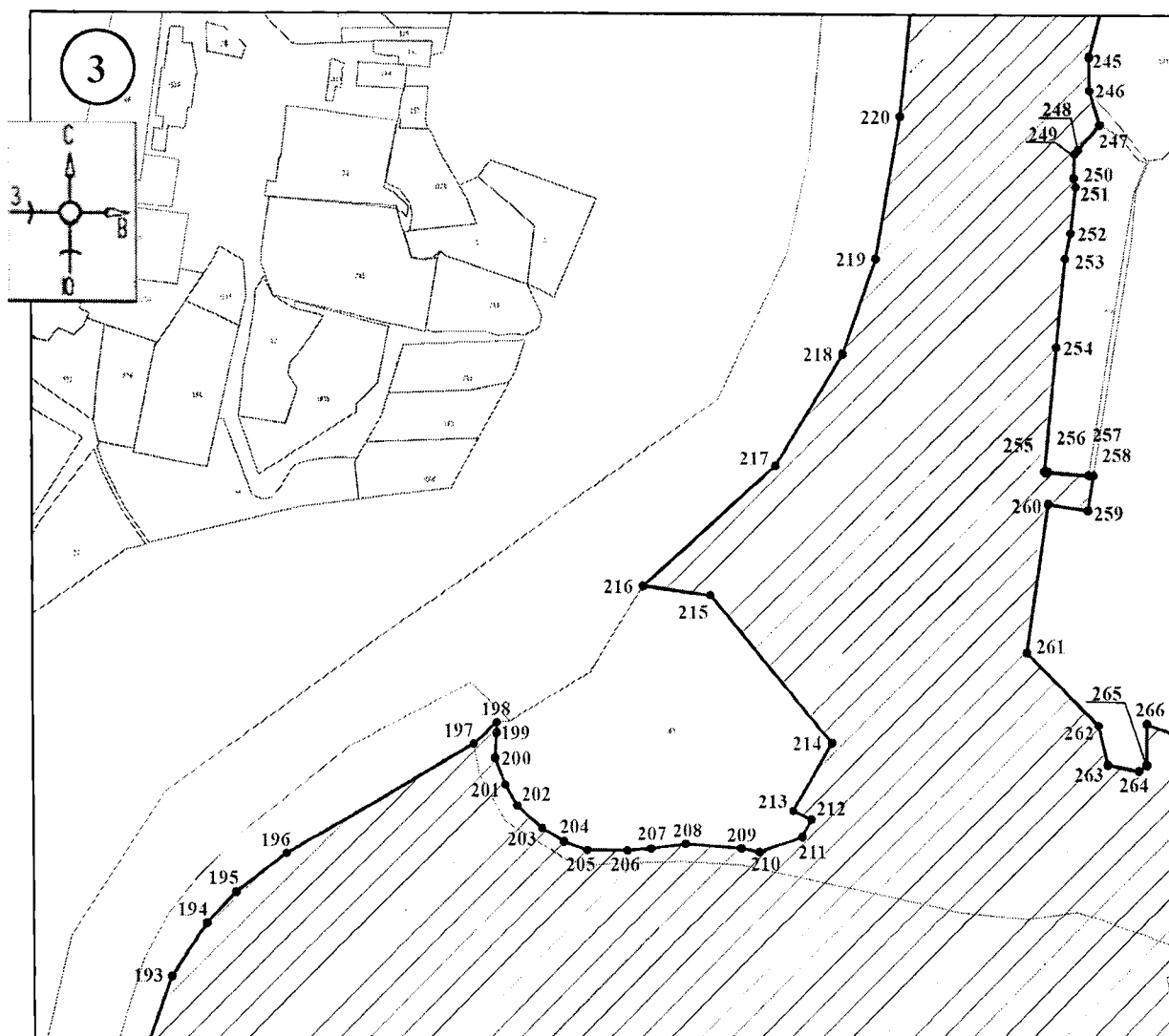


- границы территории ОЗОПЛ-1-2

●1


- обозначение характерной (поворотной) точки

План границ территории ОЗОПЛ-1-2



Масштаб 1:1300

Используемые условные знаки и обозначения:

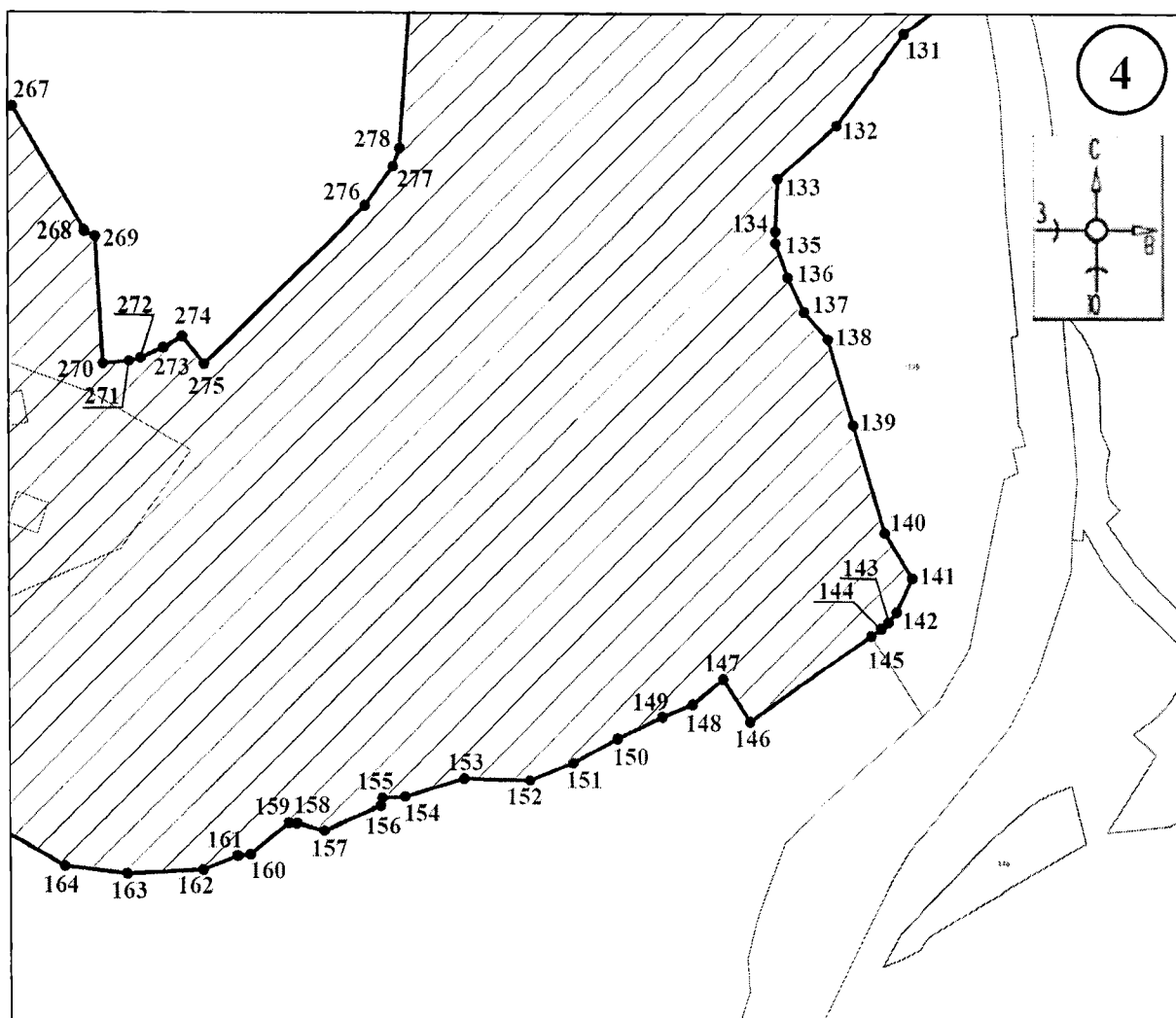


- границы территории ОЗОПЛ-1-2




- обозначение характерной (поворотной) точки

План границ территории ОЗОПЛ-1-2



Масштаб 1:1300

Используемые условные знаки и обозначения:

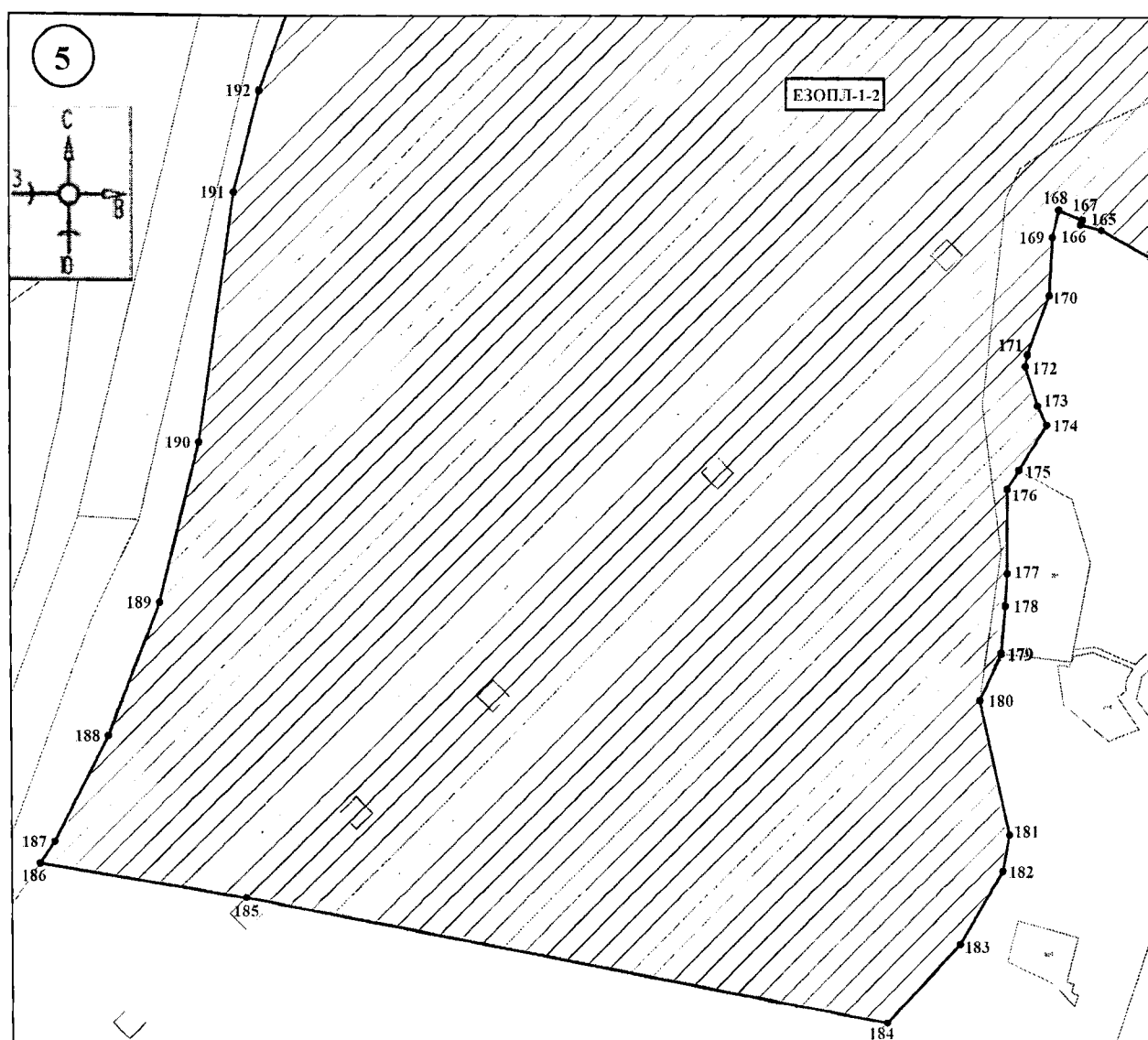


- границы территории ОЗОПЛ-1-2

●1

- обозначение характерной (поворотной) точки

План границ территории ОЗОПЛ-1-2



Масштаб 1:2700

Используемые условные знаки и обозначения:

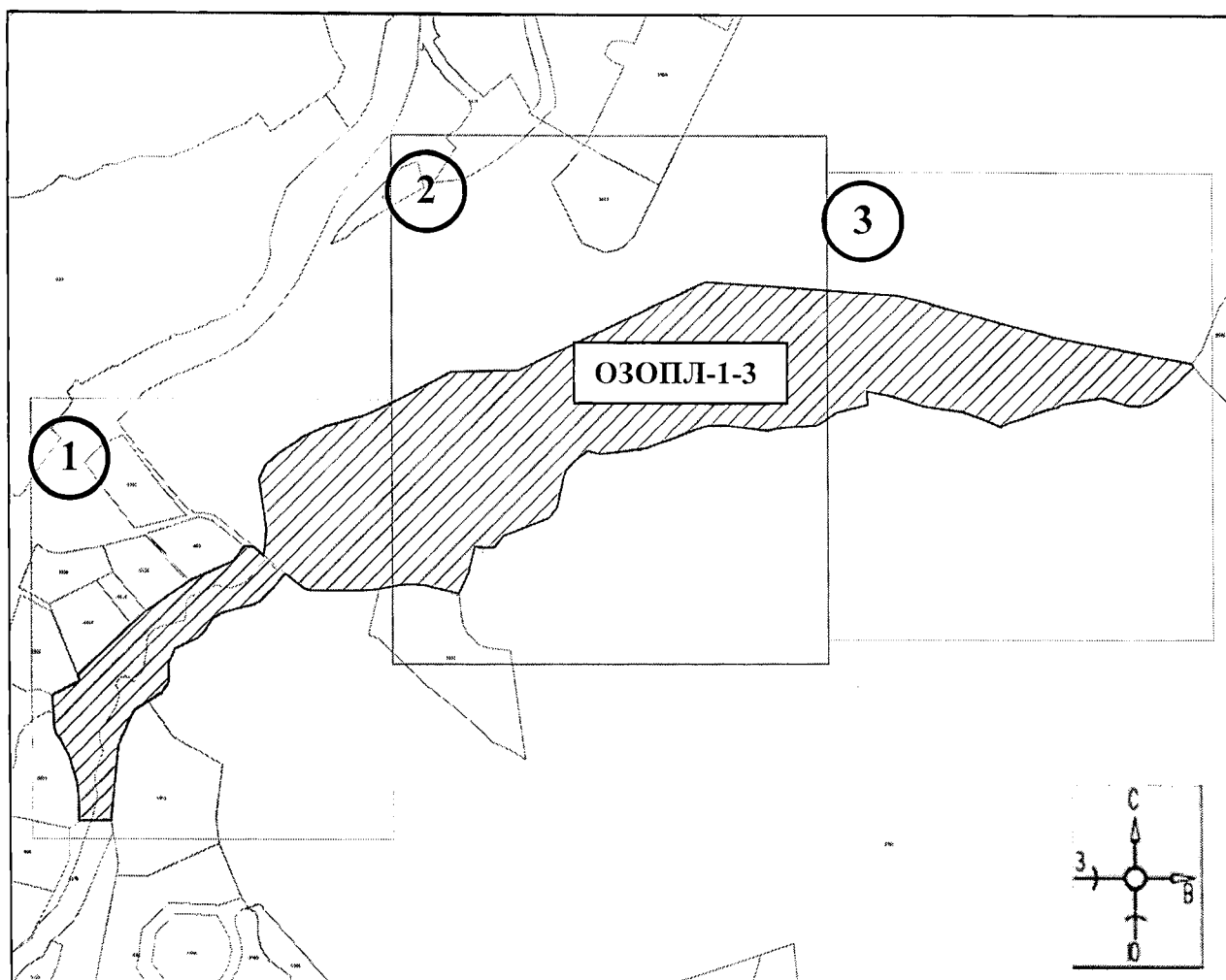


- границы территории ОЗОПЛ-1-2

●1

- обозначение характерной (поворотной) точки

План границ территории ОЗОПЛ-1-3



Масштаб 1:4000

Используемые условные знаки и обозначения:

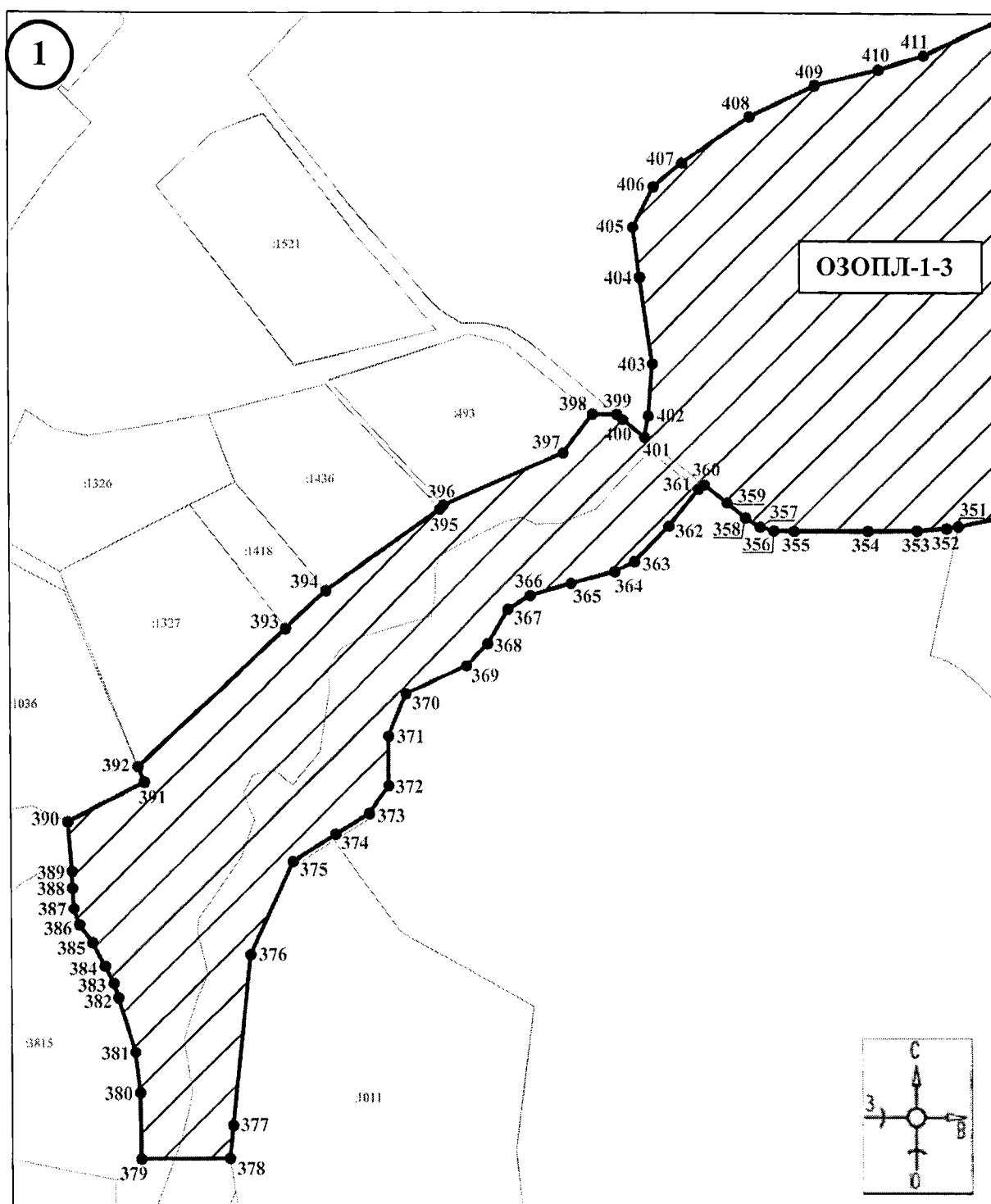


- границы территории ОЗОПЛ-1-3



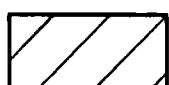
- номер листа

План границ территории ОЗОПЛ-1-3



Масштаб 1:1000

Используемые условные знаки и обозначения:

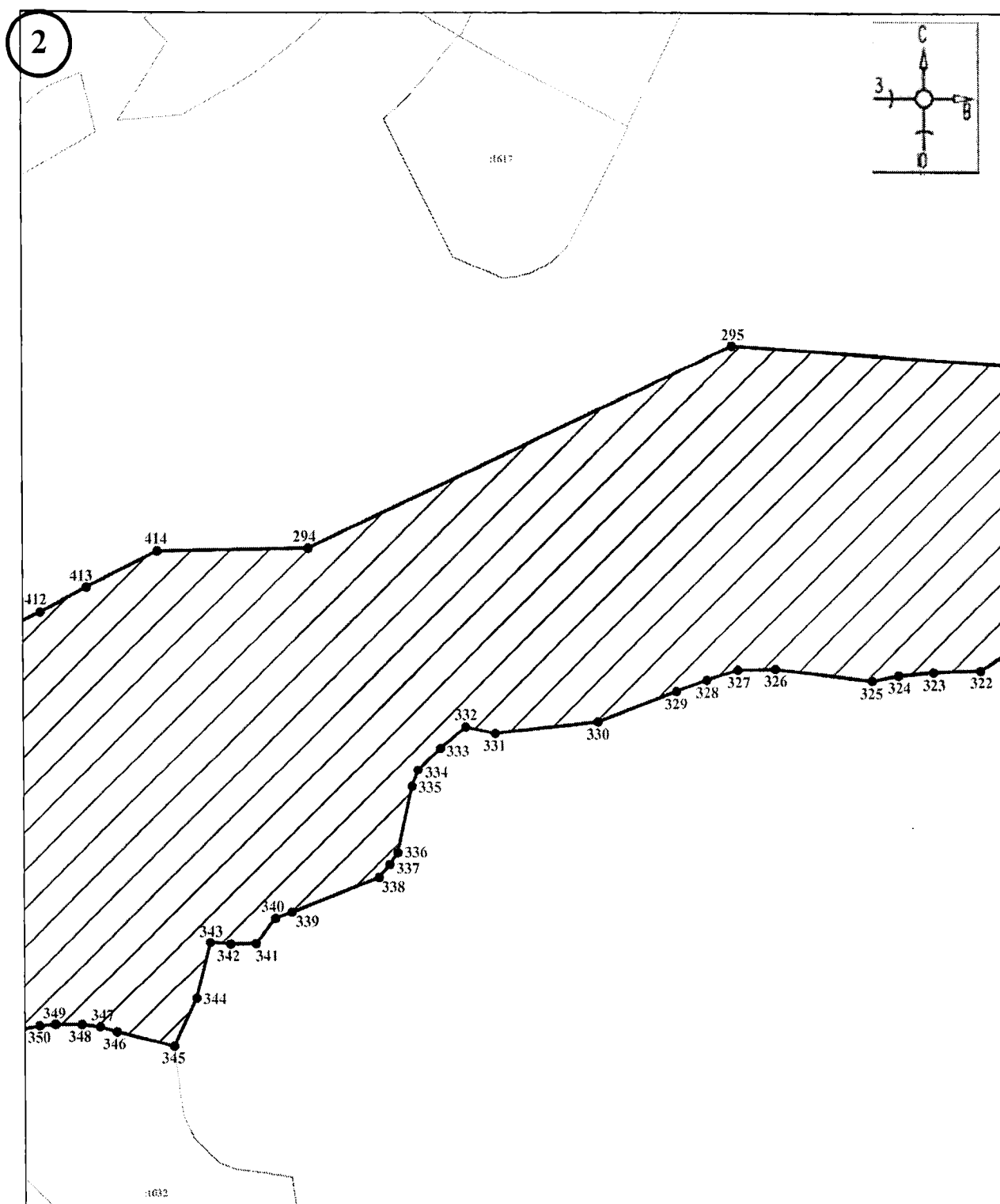


- границы территории ОЗОПЛ-1-3

●1

- обозначение характерной (поворотной) точки

План границ территории ОЗОПЛ-1-3



Масштаб 1:1000

Используемые условные знаки и обозначения:

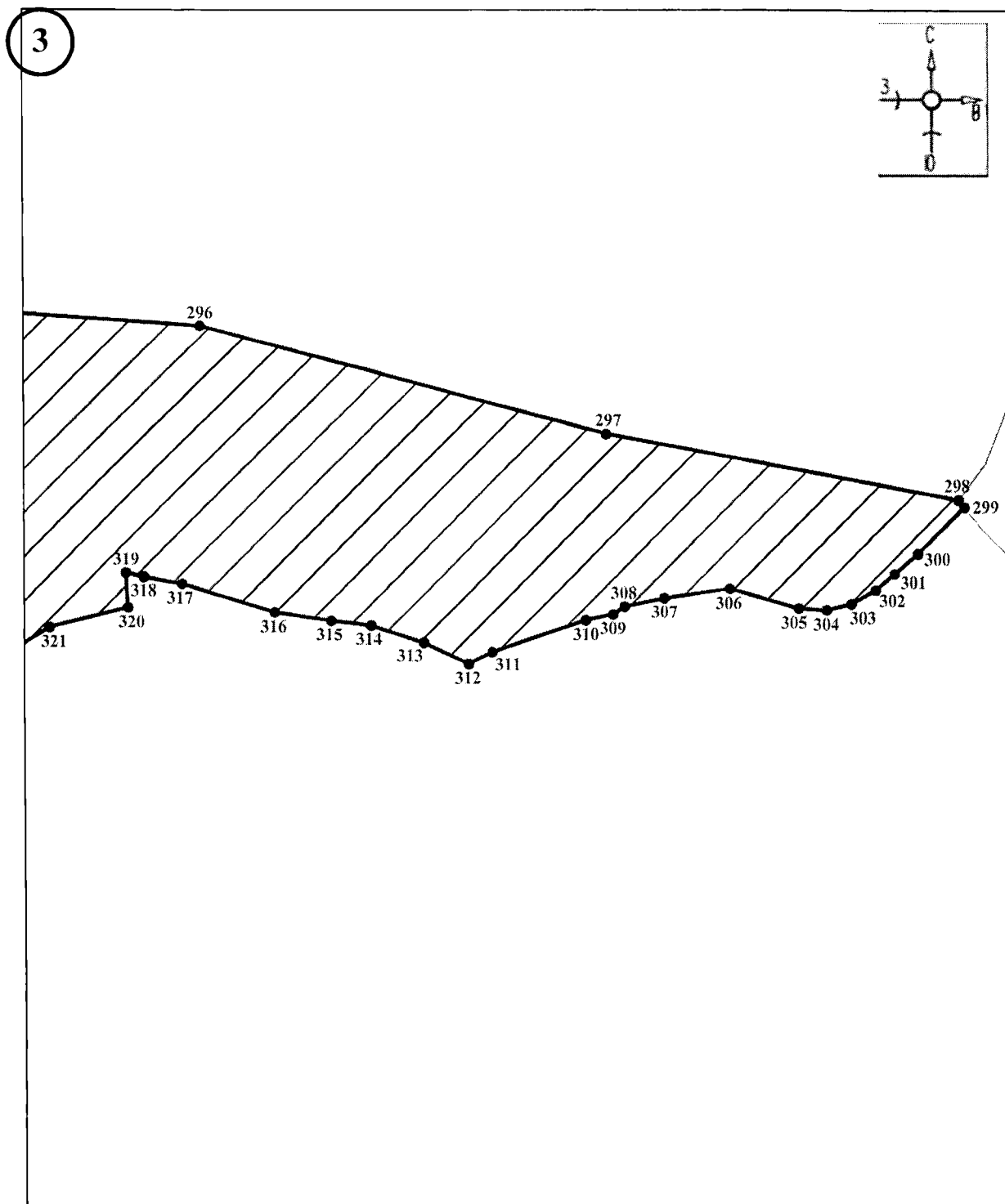


- границы территории ОЗОПЛ-1-3

●1

- обозначение характерной (поворотной) точки

План границ территории ОЗОПЛ-1-3



Масштаб 1:1000

Используемые условные знаки и обозначения:



- границы территории ОЗОПЛ-1-3

●1

- обозначение характерной (поворотной) точки

Приложение 2

к приказу Министерства культуры

Республики Крым

от «24» 02 2025 № 129-ОКН

Режимы

использования земель и требования к градостроительным регламентам в границах объединенной зоны охраны объектов культурного наследия: федерального значения «Комплекс сооружений дворца», 1910 – 1911 годы: «Большой дворец», 1910 – 1911 годы; «Церковь Воздвижения», 1864 год; «Дворец Фредерикса», 1916 год; «Свитский корпус», конец XIX века; «Парковые сооружения», XIX век (ансамбль), расположенного по адресу: Республика Крым, городской округ Ялта, пгт Ливадия, ул. Батурина, д. 44 А, литеры «А», «Б», «В»; регионального значения: «Дом садовника (архитекторы И.А. Монигетти, А.Г. Венсан)», 1864 год, 1880 год, расположенного по адресу: Республика Крым, городской округ Ялта, пгт Ливадия, ул. Батурина, 32, литер «А»; «Дом свитский», XIX век, расположенного по адресу: Республика Крым, городской округ Ялта, пгт Ливадия, ул. Батурина, 44, литер «Г», лечебный корпус №4; «Малый служебный дом», начало XX века, расположенного по адресу: Республика Крым, городской округ Ялта, пгт Ливадия, ул. Батурина, 44, литер «Ж», спальный корпус № 7; «Прачечная с комнатой для утюга», начало XX века, расположенного по адресу: Республика Крым, городской округ Ялта, пгт Ливадия, ул. Батурина, 44, литер «З», лечебный корпус № 8; «Здание склада», 1862-1864 года, расположенного по адресу: Республика Крым, городской округ Ялта, пгт Ливадия, пер. Батурина, 4; «Контора управляющего имением», конец XIX века, расположенного по адресу: Республика Крым, городской округ Ялта, пгт Ливадия, пер. Батурина, 6, литер «А»; «Памятник Н.Н. Батурину-Замятину», расположенного по адресу: Республика Крым, городской округ Ялта, пгт Ливадия, ул. Батурина (№ п/п 991-1, 992, 993, 994, 994-3, 994-4, 996)

Особый режим использования земель и требования к градостроительным регламентам в границах объединённой охранной зоны (Режим ОЗО)

В границах территории с режимом ОЗО запрещается:

- строительство объектов капитального строительства за исключением применения специальных мер, направленных на сохранение и восстановление (регенерацию) историко-градостроительной и (или) природной среды объекта культурного наследия (восстановление, воссоздание, восполнение частично или полностью утраченных элементов и (или) характеристик историко-градостроительной и (или) природной среды);
- при проведении реконструкции и ремонта - фрагментарная отделка фасадов, а также применение ненатуральных отделочных материалов и ярких цветовых решений фасадов;
- изменение исторических направлений улиц;
- прокладка линейных объектов инженерной инфраструктуры (внешние сети водоснабжения, водоотведения, теплоснабжения, газоснабжения, электроснабжения, телефонизации) надземным способом и на выходящих на красные линии улиц фасадах зданий;
- размещение вывесок и средств наружной информации и рекламы на крышах зданий и сооружений;
- размещение вывесок и средств наружной информации и рекламы с использованием открытого способа свечения, а также в виде фоновых конструкций, световых коробов, за исключением конструкций в витринах;
- размещение рекламных щитов;

- установка отдельно стоящих рекламных конструкций;
- установка вышек сотовой связи;
- установка глухих ограждений, за исключением временных на период проведения строительных работ;
- складирование огнеопасных и взрывопожароопасных объектов и материалов;
- вырубка деревьев, за исключением выполнения мероприятий по содержанию зеленых насаждений;
- ведение хозяйственной деятельности, проведение любых работ, негативно влияющих на объекты культурного наследия, нарушающих историко-культурный ландшафт и отдельные его элементы.

В границах территории с режимом ОЗО разрешается:

- проведение земляных, землеустроительных, мелиоративных, хозяйственных и иных работ, направленных на сохранение и восстановление (регенерацию) историко-градостроительной и (или) природной среды объекта культурного наследия (восстановление, воссоздание, восполнение частично или полностью утраченных элементов и (или) характеристик историко-градостроительной и (или) природной среды);
- ремонт и реконструкция существующих объектов капитального строительства без увеличения их объемно-пространственных характеристик (площади застройки, высоты) с применением в отделке фасадов объектов капитального строительства натуральных материалов: камень, древесина, кирпич, металл, а также имитирующих натуральные, штукатурка фасадов под покраску, кирпич под покраску; цветовых решений фасадов: пастельных тонов, белого цвета;
- модернизация систем инженерного обеспечения объектов капитального строительства;
- ремонт, установка некапитальных строений, сооружений высотой не более 5,0 метров от планировочной отметки уровня земли до верхней отметки объекта;
- ремонт, реконструкция линейных объектов транспортной инфраструктуры;
- ремонт, реконструкция, установка объектов транспортной инфраструктуры (остановочных павильонов городского пассажирского транспорта);
- установка технических средств регулирования дорожного движения высотой не более 4,0 метров;
- организация открытых парковок на специально отведенных площадках;
- ремонт и реконструкция существующих линейных объектов инженерной инфраструктуры, прокладка новых подземным способом;
- благоустройство и озеленение территории, включая:
 - организацию пешеходных площадок, дорожек, тротуаров с использованием в покрытии традиционных материалов (камень, гранит, брусчатка и иные материалы, а также имитирующие натуральные);
 - организацию велосипедных дорожек, дорожек для средств индивидуальной мобильности;
 - размещение малых архитектурных форм, лестниц, скамеек, урн, пандусов и других приспособлений, в том числе обеспечивающих передвижение маломобильных групп населения;
 - посадку зеленых насаждений с компактной кроной, разбивка газонов, цветников, проведение мероприятий по содержанию зеленых насаждений;
 - установку произведений монументально-декоративного искусства высотой не более 4,0 метров;
- установка опор наружного освещения не более 8,0 метров;
- размещение мобильных элементов информационно-декоративного оформления событийного характера, включая праздничное оформление, устанавливаемых на срок проведения публичных мероприятий;

- размещение вывесок и средств наружной информации, не содержащих рекламы, с площадью информационного поля не более 1,0 квадратного метра;
- установка информационных (навигационных) указателей туристического назначения;
- организация ночной подсветки фасадов;
- проведение земляных, строительных работ и иной хозяйственной деятельности на землях и земельных участках, примыкающих к земельным участкам в границах территории объекта культурного наследия, при наличии в проектной документации разделов по обеспечению сохранности объекта культурного наследия;
- проведение земляных, строительных работ и иной хозяйственной деятельности при наличии заключения о возможности их проведения при определении отсутствия или наличия выявленных объектов археологического наследия на землях и земельных участках, подлежащих воздействию;
- соблюдение требований в области охраны окружающей среды;
- проведение мероприятий, направленных на обеспечение экологической и пожарной безопасности;
- при принятии в установленном порядке решения об уменьшении территории объектов культурного наследия на исключенной из границ территории объектов культурного наследия территории действуют установленные настоящими требованиями особый режим использования земель и земельных участков и требования к градостроительным регламентам в границах единой охранной зоны до установления новой объединенной зоны охраны объектов культурного наследия или ее корректировки;
- при принятии в установленном порядке решения об исключении выявленного объекта культурного наследия («Телеграф, дом с квартирами, XIX век», пгт Ливадия, ул. Батурина, корпус № 6; «Большой служительский дом, начало XX века», пгт Ливадия, ул. Батурина, корпус № 9; «Пекарня-кондитерская, конец XIX века - начало XX века», пгт Ливадия, ул. Батурина, корпус № 11; «Большая запасная конюшня с флигелями для конюхов, XIX век», пгт Ливадия, ул. Батурина, 22-а; «Каретный сарай с домом для конюха, XIX век», пгт Ливадия, ул. Батурина, 24 (литер "А"); «Конюшня для дворцовых и скаковых лошадей с флигелями для конюхов, конец XIX века - начало XX века», пгт Ливадия, ул. Батурина, 26; «Большой конюшенный дом (для конюхов и служителей имения), начало XX века», пгт Ливадия, ул. Батурина, 28; «Оранжерея Потоцкого, XIX век», пгт Ливадия, ул. Батурина, 34; «Оранжерея Потоцкого, XIX век», пгт Ливадия, ул. Батурина, 42; «Дом для высших офицеров охраны, начало XX века». пгт Ливадия, ул. Севастопольское шоссе, 4/2, д/о "Пограничник", корпус № 3) из перечня выявленных объектов культурного наследия в границах территории такого выявленного объекта культурного наследия действуют установленные настоящими требованиями особый режим использования земель и земельных участков и требования к градостроительным регламентам в границах единой охранной зоны до установления новой объединенной зоны охраны объектов культурного наследия, или ее корректировки.

Общий режим использования земель в границах объединённой зоны регулирования застройки и хозяйственной деятельности ОЗРЗ

В границах территории с режимом ОЗРЗ запрещается:

- применение ярких цветовых решений фасадов;
- изменение исторических направлений улиц;
- размещение вывесок и средств наружной информации и рекламы на крышах зданий и сооружений;
- размещение вывесок и средств наружной информации и рекламы с использованием открытого способа свечения, а также в виде фоновых конструкций, световых коробов, за исключением конструкций в витринах;

- размещение рекламных щитов;
- прокладка линейных объектов инженерной инфраструктуры (внешние сети водоснабжения, водоотведения, теплоснабжения, газоснабжения, электроснабжения, телефонизации) на выходящих на красные линии улиц фасадах зданий;
- установка глухих ограждений, за исключением временных на период проведения строительных работ;
- открытое складирование огнеопасных и взрывопожароопасных объектов и материалов;
- возведение объектов промышленного назначения, в границах ОЗРЗ-1 - возведение объектов промышленного и жилого назначения.

В границах территории с режимом ОЗРЗ разрешается:

- проведение работ, направленных на восстановление историко-градостроительной и природной среды;
- строительство, реконструкция, капитальный ремонт объектов капитального строительства в соответствии с ограничениями, установленными настоящими требованиями;
- модернизация систем инженерного обеспечения, ремонт объектов капитального строительства;
- ремонт и реконструкция существующих объектов капитального строительства без увеличения их объемно-пространственных характеристик (площади застройки, высоты), если иное не установлено настоящими требованиями;
- применение при строительстве, реконструкции, ремонте в отделке фасадов объектов капитального строительства натуральных традиционных материалов: камень, древесина, кирпич, металл, а также имитирующих натуральные, штукатурка фасадов под покраску, кирпич под покраску; цветовых решений фасадов: пастельных тонов, белого цвета, естественных (природных) серых оттенков;
- ремонт, установка некапитальных строений, сооружений высотой не более 5,0 метров от планировочной отметки уровня земли до верхней отметки объекта (высотный параметр установлен в относительных отметках, является величиной постоянной);
- ремонт, реконструкция линейных объектов инженерной инфраструктуры, строительство новых подземным способом;
- ремонт, реконструкция, строительство линейных объектов транспортной инфраструктуры;
- ремонт, реконструкция, установка объектов транспортной инфраструктуры (остановочных павильонов городского пассажирского транспорта и иные);
- установка технических средств регулирования дорожного движения высотой не более 4,0 метров;
- освоение подземного пространства, вертикальная планировка территорий;
- организация подземных и открытых наземных парковок, стоянок на специально отведенных площадках;
- благоустройство и озеленение территории, размещение малых архитектурных форм, лестниц, скамеек, урн, пандусов и других приспособлений, в том числе обеспечивающих передвижение маломобильных групп населения, организация пешеходных площадок, дорожек, тротуаров с использованием в покрытии традиционных материалов (камень, гранит, брусчатка и иные материалы, а также имитирующие натуральные), организация велосипедных дорожек, дорожек для средств индивидуальной мобильности, установка информационных указателей;
- установка опор наружного освещения высотой не более 8,0 метров;
- организация ночной подсветки фасадов;
- санитарные рубки деревьев, рубки ухода, рубки деревьев с проведением компенсационного озеленения;

- проведение земляных, строительных работ и иной хозяйственной деятельности на землях и земельных участках, примыкающих к земельным участкам в границах территории объекта культурного наследия, при наличии в проектной документации разделов по обеспечению сохранности объекта культурного наследия;
- проведение земляных, строительных работ и иной хозяйственной деятельности при наличии заключения о возможности их проведения при определении отсутствия или наличия выявленных объектов археологического наследия на землях и земельных участках, подлежащих воздействию;
- проведение мероприятий, направленных на обеспечение пожарной и экологической безопасности.

Требования к градостроительным регламентам в границах единой зоны регулирования застройки и хозяйственной деятельности (ОЗРЗ)

В границах ОЗРЗ-1 (ОЗРЗ-1-1, ОЗРЗ-1-2) разрешается:

- в границах ОЗРЗ-1-1: реконструкция, строительство линейных объектов капитального строительства (в том числе объектов транспортной и инженерной инфраструктуры) в соответствии с предельной высотой объектов не более 0,0 метров;
- в границах ОЗРЗ-1-2: реконструкция, строительство линейных объектов капитального строительства (в том числе объектов транспортной и инженерной инфраструктуры, гидротехнических сооружений, берегоукрепительных, противооползневых сооружений) в соответствии с предельной высотой объектов не более 8,0 метров; реконструкция, строительство объектов капитального строительства в соответствии с предельной высотой объектов не более 8,0 метров.

В границах ОЗРЗ-2 (ОЗРЗ-2-1, ОЗРЗ-2-2, ОЗРЗ-2-3, ОЗРЗ-2-4, ОЗРЗ-2-5) разрешается:

- реконструкция, строительство объектов капитального строительства в соответствии с предельной высотой зданий, строений, сооружений не более 8,0 метров до конька скатной кровли;
- процент застройки не более 70;
- процент свободной от застройки территории, включая территории общего пользования (улицы, дороги, площади, склоны балок, береговую полосу и иные), не менее 30, из них процент озелененности не менее 7.

В границах ОЗРЗ-3 (ОЗРЗ-3-1, ОЗРЗ-3-2, ОЗРЗ-3-3, ОЗРЗ-3-4) разрешается:

- реконструкция, строительство объектов капитального строительства в соответствии с предельной высотой зданий, строений, сооружений не более 10,0 метров до конька скатной кровли;
- процент застройки не более 70;
- процент свободной от застройки территории, включая территории общего пользования (улицы, дороги, площади, склоны балок, береговую полосу и иные), не менее 30, из них процент озелененности не менее 7.

В границах ОЗРЗ-4 (ОЗРЗ-4-1, ОЗРЗ-4-2, ОЗРЗ-4-3) разрешается:

- реконструкция, строительство объектов капитального строительства в соответствии с предельной высотой зданий, строений, сооружений не более 15,0 метров до конька скатной кровли;
- процент застройки не более 70;
- процент свободной от застройки территории, включая территории общего пользования (улицы, дороги, площади, склоны балок, береговую полосу и иные), не менее 30, из них процент озелененности не менее 7.

В границах ОЗРЗ-5 (ОЗРЗ-5-1, ОЗРЗ-5-2) разрешается:

- реконструкция, строительство объектов капитального строительства в соответствии с предельной высотой зданий, строений, сооружений не более 20,0 метров до конька скатной кровли;
- процент застройки не более 70;
- процент свободной от застройки территории, включая территории общего пользования (улицы, дороги, площади, склоны балок, береговую полосу и иные), не менее 30, из них процент озелененности не менее 7.

В границах ОЗРЗ-6 (ОЗРЗ-6-1, ОЗРЗ-6-2) разрешается:

- реконструкция, строительство объектов капитального строительства в соответствии с предельной высотой зданий, строений, сооружений не более 22,0 метров до конька скатной кровли;
- реконструкции существующих инженерных и транспортных объектов капитального строительства, предельные параметры которых превышают установленные настоящими требованиями, не более 25,0 метров;
- процент застройки не более 50;
- процент свободной от застройки территории, включая территории общего пользования (улицы, дороги, площади, склоны балок, береговую полосу и иные), не менее 50, из них процент озелененности не менее 40.

В границах ОЗРЗ-7 (ОЗРЗ-7-1, ОЗРЗ-7-2, ОЗРЗ-7-3) разрешается:

- реконструкция, строительство объектов капитального строительства в соответствии с предельной высотой зданий, строений, сооружений не более 30,0 метров до конька скатной кровли;
- процент застройки не более 70;
- процент свободной от застройки территории, включая территории общего пользования (улицы, дороги, площади, склоны балок, береговую полосу и иные), не менее 30, из них процент озелененности не менее 7.

В границах ОЗРЗ разрешается:

- при установлении на крыше архитектурных элементов: купола, башни, фронтоны и другие элементы, их высота должна составлять не более одной четвертой от высоты здания, измеряемой от планировочной отметки уровня земли до верхней отметки объекта, не превышая установленную настоящими требованиями предельную высоту зданий, строений, сооружений;
- при расчете процента застройки не учитываются линейные объекты капитального строительства;
- дымоходы, вентиляционные каналы, антенны, молниеотводы и другое инженерное оборудование, устанавливаемое на крышах, при расчете предельной высоты зданий, строений, сооружений не учитываются;
- предельная высота зданий, строений, сооружений измеряется в границах площади застройки объекта от планировочной отметки уровня земли до верхней отметки объекта (высотный параметр устанавливается в относительных отметках, является величиной постоянной).

Общий режим использования земель в границах объединённой зоны охраняемого природного ландшафта ОЗОПЛ

В границах территории с режимом ОЗОПЛ запрещается:

- строительство объектов капитального строительства;
- изменение уровня грунтовых вод, нарушение гидрологии;
- деятельность, влекущая за собой изменений исторически сложившегося природного ландшафта, снижение или уничтожение экологических и рекреационных свойств территории;
- прокладка линейных объектов инженерной инфраструктуры наземным, надземным способами;
- строительство автодорог, размещение автостоянок и парковок;
- складирование огнеопасных и взрывопожароопасных объектов и материалов;
- вырубка деревьев, за исключением выполнения мероприятий по содержанию зеленых насаждений;
- массовое высаживание высокорослых деревьев во избежание нарушения композиционной связи с объектом культурного наследия природного ландшафта;
- установка глухих ограждений;
- размещение средств наружной информации и рекламы на крышах и фасадах зданий и сооружений;
- установка всех видов отдельно стоящих рекламных конструкций, рекламных щитов.

В границах территории с режимом ОЗОПЛ разрешается:

- проведение работ, направленных на сохранение и восстановление природной среды объекта культурного наследия, а также композиционной связи с объектом культурного наследия природного ландшафта;
- ремонт и реконструкция существующих объектов капитального строительства без увеличения их объемно-пространственных характеристик (площади застройки, высоты) с применением в отделке фасадов объектов капитального строительства натуральных материалов: камень, древесина, кирпич, металл, а также имитирующих натуральные, штукатурка фасадов под покраску, кирпич под покраску; цветовых решений фасадов: пастельных тонов, белого цвета;
- ремонт и реконструкция существующих линейных объектов инженерной инфраструктуры, прокладка новых - подземным способом с последующей рекультивацией нарушенных земель;
- благоустройство и озеленение территории, включая организацию пешеходных дорожек, размещение малых архитектурных форм, скамеек, урн, пандусов и других приспособлений, в том числе обеспечивающих передвижение маломобильных групп населения; посадку зеленых насаждений с компактной кроной, разбивка газонов, цветников, выполнение мероприятий по содержанию зеленых насаждений;
- формирование рекреационной зоны;
- проведение мероприятий, направленных на обеспечение пожарной и экологической безопасности;
- соблюдение требований в области охраны окружающей среды.