



**РЕСПУБЛИКА КРЫМ
МИНИСТЕРСТВО КУЛЬТУРЫ**

ПРИКАЗ

от 20 01 25 года

№ 27-ОЖН

г. Симферополь

О включении выявленного объекта культурного наследия «Могила Исмаила Гаспринского», 1914 год, расположенного по адресу: Республика Крым, г. Бахчисарай, ул. Басенко, 57, в единый государственный реестр объектов культурного наследия (памятников истории и культуры) народов Российской Федерации в качестве объекта культурного наследия регионального значения и утверждении границ территории, режимов использования земель в границах территории объекта культурного наследия регионального значения

В соответствии с п. 5 ст. 3.1, ст. 18 Федерального закона от 25.06.2002 № 73-ФЗ «Об объектах культурного наследия (памятниках истории и культуры) народов Российской Федерации», актом государственной историко-культурной экспертизы, обосновывающим принятие решения о включении выявленного объекта культурного наследия в единый государственный реестр (памятников истории и культуры народов Российской Федерации (положительное заключение), подготовленным аттестованным экспертом по проведению государственной историко-культурной экспертизы Хливнюком А.В., проектной документацией «Проект границ территории объекта культурного наследия регионального значения «Могила Исмаила Гаспринского (скульптор А.Э. Алиев, архитектор Ш.У. Халилов)», 1914 год, 2000 год, расположенного по адресу: Республика Крым, г. Бахчисарай, ул. Басенко, 57», разработанной ГБУ РК «Научно-исследовательский центр крымоведения и охраны культурного наследия Республики Крым», протоколом заседания Научно-методического совета по культурному наследию при Министерстве культуры Республики Крым от 04.07.2024 № 15-24

ПРИКАЗЫВАЮ:

1. Включить выявленный объект культурного наследия «Могила Исмаила Гаспринского», 1914 год, расположенного по адресу: Республика Крым, г. Бахчисарай, ул. Басенко, 57, в единый государственный реестр объектов культурного наследия (памятников истории и культуры) народов Российской Федерации в качестве объекта культурного наследия регионального значения с наименованием – «Могила Исмаила Гаспринского (скульптор А.Э. Алиев, архитектор Ш.У. Халилов)», датировка – 1914 год, 2000 год, местоположение – Республика Крым, г. Бахчисарай, ул. Басенко, 57, вид – памятник.

2. Утвердить границы территории объекта культурного наследия регионального значения «Могила Исмаила Гаспринского (скульптор А.Э. Алиев, архитектор Ш.У. Халилов)», 1914 год, 2000 год, расположенного по адресу: Республика Крым, г. Бахчисарай, ул. Басенко, 57, согласно приложению 1 к настоящему приказу.

3. Утвердить режимы использования земель в границах территории объекта культурного наследия регионального значения «Могила Исмаила Гаспринского (скульптор А.Э. Алиев, архитектор Ш.У. Халилов)», 1914 год, 2000 год, расположенного по адресу: Республика Крым, г. Бахчисарай, ул. Басенко, 57, согласно приложению 2 к настоящему приказу.

4. Департаменту государственной охраны культурного наследия Министерства культуры Республики Крым (Ростенко А.О.) обеспечить:

- размещение настоящего приказа в едином государственном реестре объектов культурного наследия (памятников истории и культуры) народов Российской Федерации;

- размещение информации, утвержденной п. 2 и п. 3 настоящего приказа, в федеральной государственной информационной системе территориального планирования;

- направление информации, утвержденной п. 2 и п. 3 настоящего приказа, в Государственный комитет по государственной регистрации и кадастру Республики Крым для внесения сведений в Единый государственный реестр недвижимости;

- размещение настоящего приказа в информационно-телекоммуникационной сети «Интернет» и направление его копии в администрацию г. Бахчисарай Республики Крым для размещения в информационной системе обеспечения градостроительной деятельности.

5. Признать утратившим силу приказ Министерства культуры Республики Крым от 30.12.2022 № 754-ОКН «О включении объекта, обладающего признаками объекта культурного наследия в перечень выявленных объектов культурного наследия Республики Крым».


6. Признать утратившим силу приказ Министерства культуры Республики

Крым от 19.01.2024 № 28-ОКН «Об утверждении границ территории, режимов использования земель в границах территории выявленного объекта культурного наследия «Могила Исмаила Гаспринского», 1914 год, расположенного по адресу: Республика Крым, г. Бахчисарай, ул. Басенко, 57».

7. Настоящий приказ вступает в силу с момента его опубликования на официальном сайте Министерства культуры Республики Крым в государственной информационной системе Республики Крым «Портал Правительства Республики Крым» в информационно-телекоммуникационной сети «Интернет».

8. Контроль за исполнением настоящего приказа возложить на заместителя министра культуры Республики Крым – начальника департамента государственной охраны культурного наследия Министерства культуры Республики Крым Ростенко А.О.

Министр



Т.А. Манежина

Согласовано:

Заместитель министра – начальник
департамента государственной охраны
культурного наследия

Заместитель начальника департамента

Начальник управления

Начальник управления

Заведующий отделом


Заведующий отделом



А.О. Ростенко



А.В. Жаворонков




Е.С. Сурдукова



О.С. Павлов



Л.В. Сафонова



А.Ю. Зяблова

Границы территории объекта культурного наследия регионального значения
«Могила Исмаила Гаспринского (скульптор А.Э. Алиев, архитектор
Ш.У. Халилов)», 1914 год, 2000 год, расположенного по адресу: Республика Крым,
г. Бахчисарай, ул. Басенко, 57

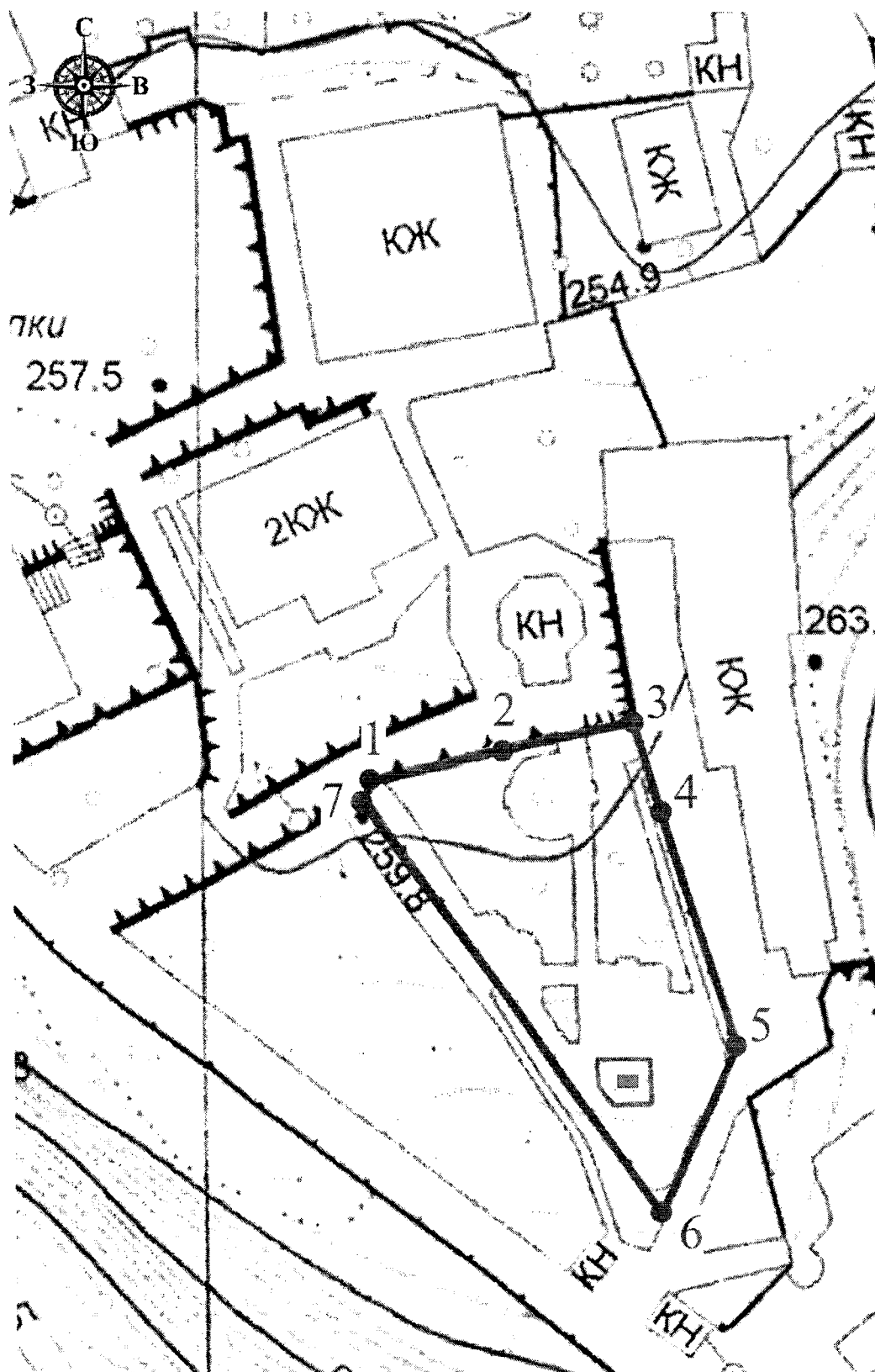
Текстовое описание границ территории объекта культурного наследия
от точки 1 на восток вдоль подпорной стенки до точки 2 (расстояние между
точками – 14,72 м);
от точки 2 на восток вдоль подпорной стенки до точки 3 (расстояние между
точками – 15,56 м);
от точки 3 на юг вдоль забора до точки 4 (расстояние между точками –
12,08 м);
от точки 4 на юг вдоль забора до точки 5 (расстояние между точками –
24,32 м);
от точки 5 на юго-запад вдоль забора до точки 6 (расстояние между
точками – 20,19 м);
от точки 6 на северо-запад вдоль забора до точки 7 (расстояние между
точками – 56,26 м);
от точки 7 на северо-восток в исходную точку 1, замыкая контур (расстояние
между точками – 2,09 м).

Перечень координат характерных (поворотных) точек границ территории
объекта культурного наследия

Обозначение (номер) характерной точки	Координаты характерных точек в местной системе координат (СК-63, зона 5)	
	X	Y
1	4948999.73	5174030.98
2	4949001.90	5174045.54
3	4949005.08	5174060.77
4	4948993.15	5174062.69
5	4948969.87	5174069.71
6	4948951.66	5174060.98
7	4948998.27	5174029.48
1	4948999.73	5174030.98

Площадь территории объекта культурного наследия – 1063,1 кв. м.

Схема границ территории объекта культурного наследия регионального значения «Могила Исмаила Гаспринского (скульптор А.Э. Алиев, архитектор Ш.У. Халилов)», 1914 год, 2000 год, расположенного по адресу: Республика Крым, г. Бахчисарай, ул. Басенко, 57



Режимы использования земель в границах территории объекта культурного наследия регионального значения «Могила Исмаила Гаспринского (скульптор А.Э. Алиев, архитектор Ш.У. Халилов)», 1914 год, 2000 год, расположенного по адресу: Республика Крым, г. Бахчисарай, ул. Басенко, 57

В границах территории объекта культурного наследия разрешается:

- 1) проведение работ, направленных на сохранение объекта (ремонт, реставрация, консервация, приспособление памятника для современного использования) без изменений его особенностей, составляющих предмет охраны, на основании проектов, выполненных, согласованных и утвержденных в установленном порядке;
- 2) прокладка новых, ремонт, реконструкция и модернизация инженерных сетей и коммуникаций, не создающая угрозу объекту по проектам, имеющим в составе раздел «Меры по обеспечению сохранности объектов культурного наследия», согласованным с органом охраны объектов культурного наследия;
- 3) проведение земляных работ (при производстве работ по сохранению памятника, при прокладке и реконструкции инженерных сетей, обеспечивающих эксплуатацию объекта);
- 4) благоустройство, в том числе устройство отмосток и иных сооружений инженерной защиты объекта, плиточного и иного покрытия, наружного освещения, с учетом влияния светового потока на восприятие памятника;
- 5) применение отдельно стоящего оборудования освещения, отвечающего характеристикам элементов исторической среды;
- 6) архитектурная подсветка памятника;
- 7) проведение земляных работ и благоустройство территории осуществляются на основании разрешения государственного органа охраны объектов культурного наследия при условии обеспечения сохранности объекта при проведении указанных работ;
- 8) ведение хозяйственной деятельности, не противоречащей требованиям обеспечения сохранности памятника и позволяющей обеспечить его функционирование в современных условиях;
- 9) проведение иных мероприятий, необходимых для обеспечения сохранности объекта в его историческом и ландшафтном окружении.

В границах территории объекта культурного наследия запрещается:

- 1) снос объекта культурного наследия и его элементов;
- 2) новое строительство;
- 3) изменение характеристик объекта, составляющих предмет охраны и влекущее за собой причинение вреда в виде реального ущерба и (или) умаление его историко-культурной ценности;
- 4) прокладка инженерных коммуникаций надземным или наземным способом;
- 5) проведение земляных, строительных и иных работ, не связанных с сохранением объекта или его отдельных элементов;
- 6) иные изменения, не согласованные с государственным органом охраны объектов культурного наследия;
- 7) размещение информационных надписей и обозначений, не связанных с сохранением, использованием и популяризацией объекта.