



**РЕСПУБЛИКА КРЫМ
МИНИСТЕРСТВО КУЛЬТУРЫ**

ПРИКАЗ

от 23.12. 2024 года

№ 805-СКР

г. Симферополь

Об утверждении границ зон охраны, режимов использования земель и требований к градостроительным регламентам в границах зон охраны объекта культурного наследия регионального значения «Дом жилой», середина XIX века, расположенного по адресу: Республика Крым, г. Ялта, ул. Рузвельта, 6

В соответствии со статьей 34 Федерального закона от 25.06.2002 № 73-ФЗ «Об объектах культурного наследия (памятниках истории и культуры) народов Российской Федерации», пунктом 15 Положения о зонах охраны объектов культурного наследия (памятников истории и культуры) народов Российской Федерации, утвержденного постановлением Правительства Российской Федерации от 12.09.2015 № 972 «Об утверждении Положения о зонах охраны объектов культурного наследия (памятников истории и культуры) народов Российской Федерации и о признании утратившими силу отдельных положений нормативных правовых актов Правительства Российской Федерации», «Проектом зон охраны объекта культурного наследия регионального значения «Дом жилой», середина XIX века, расположенного по адресу: Республика Крым, г. Ялта, ул. Рузвельта, 6 (№ п/п 781), разработанным ИП Рудницкий Д.В.,

ПРИКАЗЫВАЮ:

1. Утвердить прилагаемые:

1.1 Границы зон охраны объекта культурного наследия регионального значения «Дом жилой», середина XIX века, расположенного по адресу: Республика Крым, г. Ялта, ул. Рузвельта, 6 (№ п/п 781) (приложение 1).

1.2 Режимы использования земель и требования к градостроительным регламентам в границах зон охраны объекта культурного наследия регионального значения «Дом жилой», середина XIX века, расположенного по адресу: Республика Крым, г. Ялта, ул. Рузвельта, 6 (№ п/п 781) (приложение 2).


2. Департаменту государственной охраны культурного наследия Министерства культуры Республики Крым (Ростенко А.О.) обеспечить:

- размещение информации, утвержденной пунктом 1 настоящего приказа, в федеральной государственной информационной системе территориального планирования;
- направление информации в орган кадастрового учета для внесения сведений в Единый государственный реестр недвижимости;
- размещение информации, утвержденной пунктом 1 настоящего приказа, в едином государственном реестре объектов культурного наследия (памятников истории и культуры) народов Российской Федерации;
- размещение настоящего приказа в информационно-телекоммуникационной сети «Интернет» и направление его копии в администрацию г. Ялты Республики Крым для размещения в информационной системе обеспечения градостроительной деятельности.

3. Настоящий приказ вступает в силу с момента его опубликования на официальном сайте Министерства культуры Республики Крым в государственной информационной системе Республики Крым «Портал Правительства Республики Крым» в информационно-телекоммуникационной сети «Интернет».

4. Контроль за исполнением настоящего приказа возложить на заместителя министра - начальника департамента государственной охраны культурного наследия Министерства культуры Республики Крым Ростенко А.О.

Министр



Т.А. Манежина

Согласовано:

заместитель министра –
начальник департамента
государственной охраны
культурного наследия


Заместитель начальника департамента

Начальник управления

Заведующий отделом

Заведующий отделом

Главный специалист



А.О. Ростенко

А.В. Жаворонков

Е.С. Сурдукова

А.Ю. Зяблова

Л.В. Сафонова

П.М. Креков

Границы
зон охраны объекта культурного наследия регионального значения
«Дом жилой», середина XIX века, расположенного по адресу: Республика Крым, г. Ялта,
ул. Рузвельта, 6 (№ п/п 781)

Охранная зона

Текстовое описание границ охранной зоны объекта культурного наследия:

- 1-2 от точки 1 в северо-восточном направлении до точки 2
(расстояние 1-2 = 0,76 м)
- 2-3 от точки 2 в юго-восточном направлении вдоль границы участка с кад. № 90:25:010105:2436 до точки 3 (расстояние 2-3 = 16,29 м)
- 3-4 от точки 3 в юго-западном направлении до точки 4
(расстояние 3-4 = 11,5 м)
- 4-5 от точки 4 в северо-западном направлении до точки 5
(расстояние 4-5 = 13,98 м)
- 5-1 от точки 5 в юго-восточном направлении в исходную точку 1, замыкая контур
(расстояние 5-1 = 10,69 м)

Перечень координат поворотных (характерных) границ охранной зоны

Обозначение (номер) характерной точки	Координаты характерных точек в местной системе координат (СК-63 (зона №5))	
	X	Y
1	4920733.2	5194429.91
2	4920733.86	5194430.28
3	4920723.76	5194443.06
4	4920715.08	5194435.51
5	4920723.89	5194424.66
1	4920733.2	5194429.91

Зона регулирования застройки и хозяйственной деятельности

Описание границ зоны регулирования застройки и хозяйственной деятельности (ЗРЗ)

- 6-7 от точки 6 в юго-восточном направлении до точки 7 (расстояние 6-7 = 40,07 м)
- 7-8 от точки 7 в юго-западном направлении до точки 8 (расстояние 7-8 = 38,33 м)
- 8-9 от точки 8 в северо-западном направлении вдоль границы участка с кад. № 90:25:010105:633 вдоль до точки 9 (расстояние 8-9 = 19,37 м)
- 9-10 от точки 9 в северо-западном направлении вдоль границы участка с кад. № 90:25:010105:2436 до точки 10 (расстояние 9-10 = 4,41 м)
- 10-11 от точки 10 в северо-западном направлении вдоль границы участка с кад. № 90:25:010105:2436 до точки 11 (расстояние 10-11 = 7,46 м)
- 11-12 от точки 11 в северо-восточном направлении до точки 12 (расстояние 11-12 = 1,55 м)
- 12-13 от точки 12 в северо-восточном направлении до точки 13 (расстояние 12-13 = 1,74 м)
- 13-14 от точки 13 в северо-восточном направлении до точки 14 (расстояние 13-14 = 12,71 м)

- 14-6 от точки 14 в северо-восточном направлении в исходную точку 6, замыкая контур (расстояние 14-6 = 4,76 м)

Перечень координат поворотных (характерных) границ зоны регулирования застройки и хозяйственной деятельности (ЗРЗ)

Обозначение (номер) характерной точки	Координаты характерных точек в местной системе координат (СК-63 (зона №5))	
	X	Y
6	4920780.24	5194470.08
7	4920766.16	5194507.6
8	4920738.02	5194481.57
9	4920751.38	5194467.55
10	4920755.68	5194466.56
11	4920762.13	5194462.82
12	4920762.18	5194464.37
13	4920763.34	5194465.67
14	4920775.59	5194469.05
6	4920780.24	5194470.08

Описание границ зоны охраняемого природного ландшафта (ЗОПЛ)

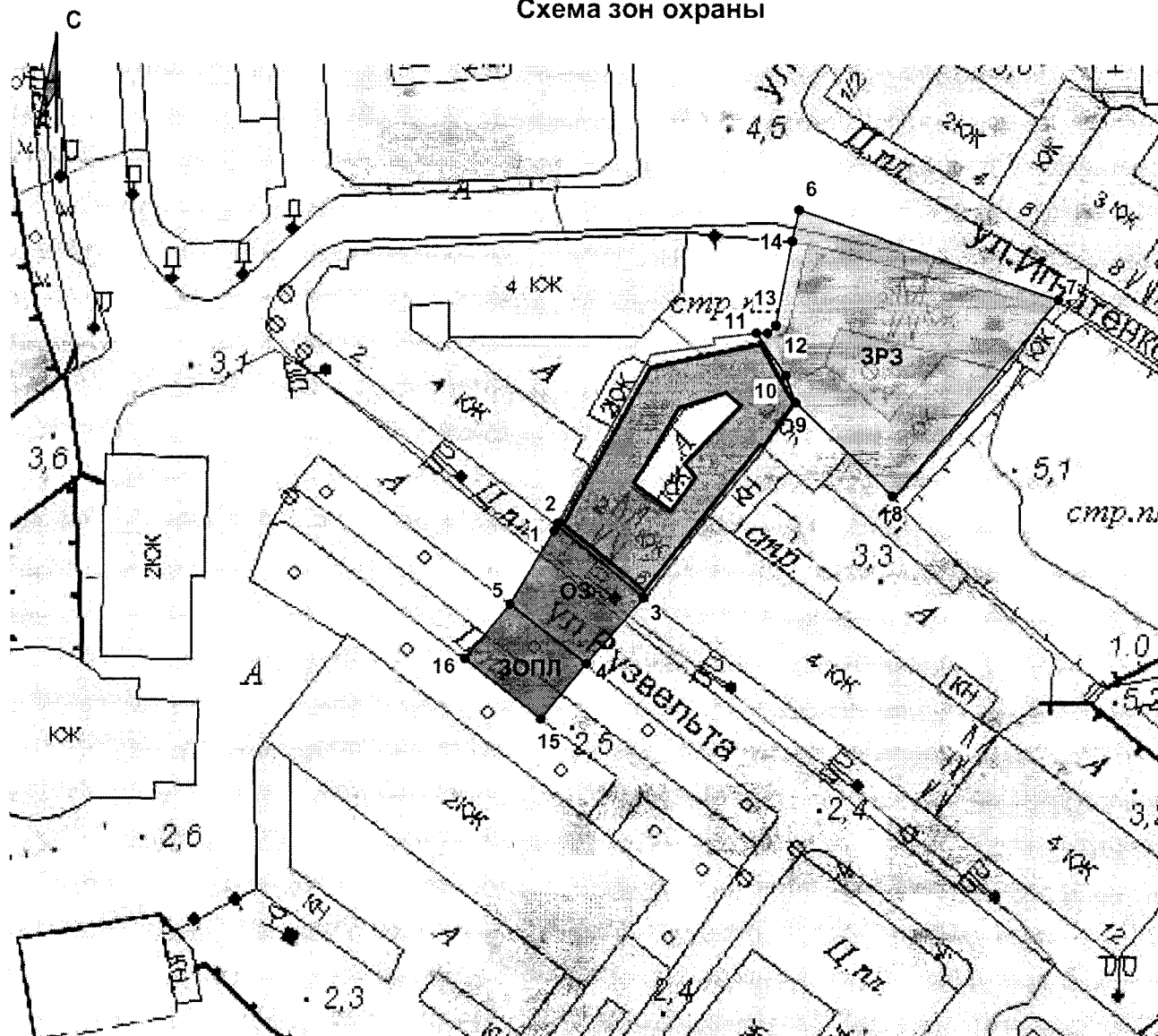
- 5-4 от точки 5 в юго-восточном направлении до точки 4 (расстояние 5-4= 11,87 м)
- 4-15 от точки 4 в юго-западном направлении до точки 15 (расстояние 4-15 = 37,29 м)
- 15-16 от точки 15 в северо-западном направлении до точки 16 (расстояние 15-16 = 11,98 м)
- 16-5 от точки 16 в северо-восточном направлении в исходную точку 5, замыкая контур (расстояние 16-5= 37,59 м)

Перечень координат поворотных (характерных) границ зоны охраняемого природного ландшафта (ЗОПЛ)

Обозначение (номер) характерной точки	Координаты характерных точек в местной системе координат (СК-63 (зона №5))	
	X	Y
5	4920723.89	5194424.66
4	4920715.08	5194435.51
15	4920705.78	5194428
16	4920714.57	5194417.13
5	4920723.89	5194424.66

Схема зон охраны объекта культурного наследия






Схема зон охраны



Экспликация объекта культурного наследия

Дом жилой, середина XIX века. Республика Крым, г. Ялта,
ул. Рузвельта, 6, регионального значения.

Условные обозначения

-  - Объект культурного наследия
-  - Граница территории бъекта культурного наследия
-  - Охранная зона
-  - Зона регулирования застройки и хозяйственной деятельности
-  - Зона охраняемого природного ландшафта

Режимы

использования земель и требования к градостроительным регламентам в границах зон охраны объекта культурного наследия регионального значения «Дом жилой», середина XIX века, расположенного по адресу: Республика Крым, г. Ялта, ул. Рузвельта, 6 (№ п/п 781)

Охранная зона

В границе охранной зоны **запрещается**:

- хозяйственная деятельность, нарушающая целостность объекта культурного наследия и создающая угрозу его повреждения, разрушения или уничтожения;
- размещение объектов капитального строительства;
- нарушение ландшафтных характеристик территории, в том числе изменение характеристик природного рельефа;
- благоустройство территории с использованием элементов, нарушающих визуальное восприятие объектов культурного наследия и объектов историко-градостроительной среды;
- размещение всех видов отдельно стоящих информационных конструкций, за исключением связанных с деятельностью по популяризации объектов культурного наследия;
- прокладка наземных и надземных инженерных сетей, и коммуникаций;
- размещение взрывопожароопасных объектов, объектов с динамическим воздействием;
- использование строительных технологий, создающих динамические нагрузки и оказывающих негативное воздействие на объект культурного наследия.

В границе охранной зоны **разрешается**:

- сохранение объектов историко-градостроительной среды, объемно-пространственного решения и архитектурно-стилистических характеристик фасадов;
- проведение мероприятий, направленных на обеспечение экологической, пожарной и технической безопасности;
- возведение временных строений и сооружений для проведения ремонтно-реставрационных работ;
- возведение временных строений и сооружений, необходимых для проведения работ по обеспечению пожарной безопасности, защиты от динамических, сейсмических воздействий, не препятствующих визуальному восприятию объекта культурного наследия;
- ремонт, реконструкция существующих линейных объектов, в том числе реконструкция существующих наземных и надземных инженерных сетей с их прокладкой в подземные трассы, установка отдельно стоящего оборудования уличного освещения (соответствующего характеристикам элементов исторической среды), с последующим благоустройством территории и рекультивацией нарушенных земель;
- размещение элементов озеленения, не препятствующих визуальному восприятию объекта культурного наследия;
- проведение работ по благоустройству территории, ремонту покрытия.

Требования к градостроительным регламентам в границах охранной зоны объекта культурного наследия

- сохраняется существующий характер функционального назначения территории в соответствии с видами разрешенного использования земельных участков, предусмотренных действующей документацией;
- проведение всех видов реконструктивных, ремонтных и благоустроительных работ, которые могут повлечь за собой негативные последствия для физической сохранности и сохранения градостроительной роли, расположенных в непосредственной близости объектов культурного наследия, допускается исключительно при условии оформления в составе проектной документации раздела «Обеспечение сохранности объектов культурного наследия», согласованного с органом охраны культурного наследия в установленном порядке.

Режим использования земель и земельных участков и требования к градостроительным регламентам в границах зоны регулирования застройки и хозяйственной деятельности (ЗРЗ)

В границах ЗРЗ запрещается:

- применение при новом строительстве диссонансных объемно-пространственных и архитектурных решений (по чрезмерно активному силуэту и цвету, в том числе, использование активных цветовых решений в отделке фасадов);
- прокладка инженерных коммуникаций (теплотрасс, газопровода, электрокабеля и т.д.) наземным и надземным способом;
- использование строительных технологий, создающих динамические нагрузки и оказывающих негативное воздействие на объект культурного наследия;
- размещение взрывопожароопасных объектов, объектов с динамическим воздействием;
- нарушение гидрологического режима территории.

В границах ЗРЗ разрешается:

- строительство, реконструкция, капитальный ремонт объектов капитального строительства, в соответствии с максимальными параметрами застройки (указаны далее в «Требования к градостроительным регламентам, действующие в границах территорий применения режима зоны регулирования застройки (ЗРЗ)»);
- снижение диссонирующего влияния зданий и сооружений, не представляющих историко-культурной ценности, путем использования в отделке фасадов традиционных или имитирующих натуральные отделочных материалов с использованием нейтральных (пастельных) оттенков;
- здания, превышающие регламентный режим, реконструировать в существующих параметрах (высотность, этажность);
- благоустройство территории;
- размещение отдельно стоящего осветительного оборудования, отвечающего характеристикам элементов исторической архитектурной среды;
- размещение временных элементов информационно-декоративного оформления событийного характера (мобильные информационные конструкции), включая праздничное оформление, а также временных строительных ограждающих конструкций;
- капитальный ремонт и реконструкция объектов инженерной инфраструктуры;
- проведение мероприятий, направленных на обеспечение пожарной и экологической безопасности;
- проведение работ по инженерной защите территории;
- проведение научных исследований, в том числе археологических;
- установка на зданиях и сооружениях информационных досок с площадью информационного поля не более 1,0 кв. м.

Требования к градостроительным регламентам, действующие в границах территорий применения режима зоны регулирования застройки (ЗРЗ)

- строительство объектов капитального строительства (максимальная высота объекта капитального строительства – 2 этажа высотой до 10,0 м от уровня существующей отметки земли до верха отметки крыши, максимальные габариты по длине и ширине здания - в границах собственности и регулируются градостроительными, санитарно-эпидемиологическими и противопожарными нормативами);
- проектная документация должна иметь в своём составе раздел по обеспечению сохранности объекта культурного наследия;
- архитектурное решение фасадов и элементов благоустройства принимается с использованием конструктивных и цветовых решений нейтрального характера (исключающих резко доминирующие элементы и яркие цветовые акценты), исключающих создание фона, неблагоприятного для визуального восприятия объектов культурного наследия.

Режим использования земель и земельных участков и требования к градостроительным регламентам в границах зоны охраняемого природного ландшафта (ЗОПЛ)

В границах ЗОПЛ запрещается:

- строительство зданий и сооружений;
- строительство некапитальных сооружений (киосков, павильонов, навесов, гаражей и т.д.);
- хозяйственная деятельность, нарушающая характер и облик исторически сложившегося природного ландшафта;
- прокладка наземных и надземных инженерных сетей;
- загрязнение почв, грунтовых и подземных вод, поверхностных стоков;
- устройство свалок мусора, технических и производственных отходов, захламление и засорение территории бытовыми отходами;
- рубка деревьев и кустарников, кроме санитарных рубок и рубок ухода.

В границах ЗОПЛ разрешается:

- сохранение существующего ландшафта, соотношение открытых и закрытых пространств, насаждений традиционных пород деревьев, формирующих виды и панорамы;
- проведение мероприятий, направленных на сохранение элементов существующего ландшафта;
- прокладка подземных инженерных сетей;
- размещение малых форм архитектуры;
- ведение хозяйственной деятельности, не нарушающей характера ландшафта и не требующей возведения сооружений;
- реконструкция, капитальный ремонт существующих дорог, дорожек, подпорных стен, с условием максимального сохранения исторической планировочной организации территории;
- устройство временных элементов информационно-декоративного оформления событийного характера (мобильные информационные конструкции), включая праздничное оформление на время проведения праздничных мероприятий.