



ДЕПАРТАМЕНТ ИМУЩЕСТВЕННЫХ ОТНОШЕНИЙ ЯМАЛО-НЕНЕЦКОГО АВТОНОМНОГО ОКРУГА

ПРИКАЗ

24 июня 2026 г.

№ 239

г. Салехард

Проведена государственная регистрация нормативных правовых актов
Ямало-Ненецкого автономного округа 24 июня 2026 г.
Регистрационный № 237

О внесении изменений в некоторые приказы департамента имущественных отношений Ямало-Ненецкого автономного округа по вопросам предоставления государственных услуг

В целях приведения нормативных правовых актов
Ямало-Ненецкого автономного округа в соответствие с
законодательством Российской Федерации **п р и к а з ы в а ю:**

1. Утвердить прилагаемые изменения, которые вносятся в
некоторые приказы департамента имущественных отношений
Ямало-Ненецкого автономного округа по вопросам предоставления
государственных услуг.

2. Подпункт 5.1 пункта 5 изменений, утвержденных настоящим
приказом, вступает в силу с 01 сентября 2026 года.

Директор департамента
имущественных отношений
Ямало-Ненецкого автономного округа

И.В. Гилева

УТВЕРЖДЕНЫ

приказом департамента
имущественных отношений
Ямало-Ненецкого автономного
округа

от 24 июля 2026 г. № 239

ИЗМЕНЕНИЯ,

которые вносятся в некоторые приказы департамента имущественных отношений Ямало-Ненецкого автономного округа по вопросам предоставления государственных услуг

1. В Административном регламенте департамента имущественных отношений Ямало-Ненецкого автономного округа по предоставлению государственной услуги «Заключение соглашения об установлении сервитута в отношении земельного участка, находящегося в собственности Ямало-Ненецкого автономного округа», утвержденном приказом департамента имущественных отношений Ямало-Ненецкого автономного округа от 31 января 2019 г. № 39:

1.1. в абзаце первом пункта 1.4 слова «в помещении департамента» заменить словами «в местах предоставления государственной услуги»;

1.2. абзац первый подпункта 2.7.2 пункта 2.7 изложить в следующей редакции:

«2.7.2. схемы границ сервитута на кадастровом плане территории в случае, если заявление предусматривает установление сервитута в отношении части земельного участка, подготовка которой может осуществляться заявителем с использованием пространственных данных и сведений, содержащихся в федеральной государственной географической информационной системе, обеспечивающей функционирование национальной системы пространственных данных (далее – ФГИС ЕЦП НСПД), а также электронных сервисов указанной информационной системы.»;

1.3. дополнить пунктом 2.37 следующего содержания:

«2.37. При предоставлении государственной услуги используются пространственные данные и сведения, содержащиеся в ФГИС ЕЦП НСПД, а также электронные сервисы указанной информационной системы.».

2. В Административном регламенте департамента имущественных отношений Ямало-Ненецкого автономного округа по предоставлению государственной услуги «Принятие решения о проведении аукциона по продаже земельного участка, находящегося в собственности Ямало-Ненецкого автономного округа, аукциона на право заключения договора аренды земельного участка, находящегося в собственности

Ямало-Ненецкого автономного округа», утвержденном приказом департамента имущественных отношений Ямало-Ненецкого автономного округа от 31 января 2019 г. № 41:

2.1. в абзаце первом пункта 1.4 слова «в помещении департамента» заменить словами «в местах предоставления государственной услуги»;

2.2. дополнить пунктом 2.41 следующего содержания:

«2.41. При предоставлении государственной услуги используются пространственные данные и сведения, содержащиеся в федеральной государственной географической информационной системе, обеспечивающей функционирование национальной системы пространственных данных, а также электронные сервисы указанной информационной системы.».

3. В Административном регламенте департамента имущественных отношений Ямало-Ненецкого автономного округа по предоставлению государственной услуги «Заключение соглашения о перераспределении земель и (или) земельных участков, находящихся в собственности Ямало-Ненецкого автономного округа, и земельных участков, находящихся в частной собственности», утвержденном приказом департамента имущественных отношений Ямало-Ненецкого автономного округа от 31 января 2019 г. № 44:

3.1. в абзаце первом пункта 1.4 слова «в помещении департамента» заменить словами «в местах предоставления государственной услуги»;

3.2. подпункт 2.8.2 пункта 2.8 изложить в следующей редакции:

«2.8.2. схема расположения земельного участка в случае, если отсутствует проект межевания территории, в границах которой осуществляется перераспределение земельных участков, подготовка которой может осуществляться заявителем с использованием пространственных данных и сведений, содержащихся в федеральной государственной географической информационной системе, обеспечивающей функционирование национальной системы пространственных данных (далее – ФГИС ЕЦП НСПД), а также электронных сервисов указанной информационной системы.»;

3.3. дополнить пунктом 2.41 следующего содержания:

«2.41. При предоставлении государственной услуги используются пространственные данные и сведения, содержащиеся в ФГИС ЕЦП НСПД, а также электронные сервисы указанной информационной системы.».

4. В Административном регламенте департамента имущественных отношений Ямало-Ненецкого автономного округа по предоставлению государственной услуги «Принятие решения об изъятии земельных участков для государственных нужд Ямало-Ненецкого автономного округа», утвержденном приказом департамента имущественных отношений Ямало-Ненецкого автономного округа от 01 февраля 2019 г. № 45:

4.1. в абзаце первом пункта 1.3 слова «в помещении департамента» заменить словами «в местах предоставления государственной услуги»;

4.2. абзацы четвертый, пятый подпункта 2.19.2 пункта 2.19 исключить;

4.3. дополнить пунктами 2.19-1 - 2.19-3 следующего содержания:

«2.19-1. В случае возврата ходатайства об изъятии без рассмотрения, отказа в предоставлении государственной услуги департамент обязан направить заявителю уведомление о возврате ходатайства об изъятии без рассмотрения, об отказе в предоставлении государственной услуги с указанием причин, послуживших основанием для возврата ходатайства об изъятии без рассмотрения, отказа в предоставлении государственной услуги (с разъяснениями в понятной и доступной для заявителя форме), перечня документов и информации, отсутствие и (или) недостоверность которых стали причиной отказа, перечня установленных нормативными правовыми актами Российской Федерации требований, несоответствие которым повлекло возврат ходатайства об изъятии без рассмотрения, отказ в предоставлении государственной услуги, а также документы, поданные заявителем для предоставления государственной услуги.

2.19-2. Уведомление о возврате ходатайства об изъятии без рассмотрения, об отказе в предоставлении государственной услуги направляется заявителю способом, выбранным им в соответствии с пунктом 2.4 административного регламента:

2.19-2.1. уведомление о возврате ходатайства об изъятии без рассмотрения – в срок не более чем 5 рабочих дней со дня поступления ходатайства об изъятии в департамент;

2.19-2.2. уведомление об отказе в предоставлении государственной услуги – в срок не более чем 90 дней со дня поступления ходатайства об изъятии в департамент;

2.19-3. Уведомление об отказе в предоставлении подуслуги 2 – в пределах срока предоставления подуслуги 2.».

4.4. приложения №№ 1, 2 изложить в следующей редакции:

«Приложение № 1
к Административному регламенту
департамента имущественных
отношений Ямало-Ненецкого
автономного округа по
предоставлению государственной
услуги «Принятие решения об
изъятии земельных участков для
государственных нужд
Ямало-Ненецкого автономного
округа»

(оформляется в форме приказа департамента имущественных отношений Ямало-Ненецкого автономного округа)

В соответствии _____,

(указываются правовые акты Российской Федерации, Ямало-Ненецкого автономного округа, в соответствии с которыми принимается решение об изъятии земельных участков для государственных нужд Ямало-Ненецкого автономного округа)

с Административным регламентом департамента имущественных отношений Ямало-Ненецкого автономного округа по предоставлению государственной услуги «Принятие решения об изъятии земельных участков для государственных нужд Ямало-Ненецкого автономного округа», утвержденным приказом департамента имущественных отношений Ямало-Ненецкого автономного округа от _____ г. № _____, на основании ходатайства об изъятии земельных участков и расположенных на них объектов недвижимости

_____ от _____ г. № _____,
 (наименование организации, подавшей ходатайство) (число) (месяц) (год)
 и сведений, содержащихся в Едином государственном реестре недвижимости, **п р и к а з ы в а ю:**

1. Изъять _____.

(указываются изымаемые земельные участки, в том числе земельные участки, подлежащие образованию, и расположенные на таких земельных участках объекты недвижимого имущества; цель изъятия земельных участков, реквизиты документов, в соответствии с которыми осуществляется изъятие; сооружения, изъятие которых в соответствии с гражданским законодательством не осуществляется, а также сервитуты, публичные сервитуты, которые установлены в отношении изымаемых земельных участков и которые сохраняются; указание на утверждение схемы расположения земельного участка, в случае, если подлежащие изъятию земельные участки предстоит образовать и отсутствует утвержденный проект межевания территории, в границах которой предусмотрено образование таких земельных участков)

2. _____.

(указывается наименование структурного подразделения департамента имущественных отношений Ямало-Ненецкого автономного округа, обязанного:

разместить решение об изъятии в Государственной информационной системе жилищно-коммунального хозяйства (в случае принятия решения об изъятии земельных участков, на которых расположены многоквартирные дома, жилые дома), на официальном сайте департамента имущественных отношений Ямало-Ненецкого автономного округа, и сроки размещения;

направить копию решения об изъятии в орган государственной власти Ямало-Ненецкого автономного округа, уполномоченный на размещение в государственной информационной системе обеспечения градостроительной деятельности Ямало-Ненецкого автономного округа таких документов, правообладателям изымаемой недвижимости, в орган, осуществляющий государственный кадастровый учет, государственную регистрацию прав, ведение Единого государственного реестра недвижимости и представление сведений, содержащихся в Едином государственном реестре недвижимости, организации, подавшей ходатайство об изъятии, и сроки направления;

обеспечить опубликование решения об изъятии в порядке, установленном для официального опубликования (обнародования) муниципальных правовых актов уставом поселения городского округа (муниципального района в случае, если земельные участки, подлежащие изъятию, расположены на межселенной территории) по месту нахождения земельных участков, подлежащих изъятию, размещение на информационном щите в границах территории, в отношении которой принято решение о ее комплексном развитии, сообщения о принятом решении об изъятии земельных участков (в случае принятия решения об изъятии земельных участков в целях комплексного развития территории) и сроки обеспечения)

3. Организации, подавшей ходатайство об изъятии, провести мероприятия, предусмотренные статьей 56.7 Земельного кодекса Российской Федерации.

4. Настоящее решение действует в течение 3-х лет со дня его принятия.

5. Контроль за исполнением пункта 2 настоящего приказа возложить на заместителя директора департамента – начальника управления земельных отношений департамента.

Приложение № 2
к Административному регламенту
департамента имущественных
отношений Ямало-Ненецкого
автономного округа по
предоставлению государственной
услуги «Принятие решения об
изъятии земельных участков для
государственных нужд
Ямало-Ненецкого автономного
округа»

ФОРМА РЕШЕНИЯ

(оформляется в форме приказа департамента имущественных
отношений Ямало-Ненецкого автономного округа)

В соответствии _____,

(указываются правовые акты Российской Федерации, Ямало-Ненецкого автономного округа, в соответствии с которыми принимается решение об отказе в удовлетворении ходатайства об изъятии земельных участков для государственных нужд Ямало-Ненецкого автономного округа)

с Административным регламентом департамента имущественных
отношений Ямало-Ненецкого автономного округа по предоставлению
государственной услуги «Принятие решения об изъятии земельных
участков для государственных нужд Ямало-Ненецкого автономного
округа», утвержденным приказом департамента имущественных
отношений Ямало-Ненецкого автономного округа
от _____ г. № _____, рассмотрев ходатайство об изъятии
земельных участков и расположенных на них объектов недвижимости

_____ от _____ г. № _____,
(наименование организации, подавшей ходатайство) (число) (месяц) (год)
учитывая сведения, содержащиеся в Едином государственном реестре
недвижимости, **п р и к а з ы в а ю:**

1. Отказать в удовлетворении ходатайства об изъятии земельных
участков _____.

(указываются кадастровые номера земельных участков и (или) условные номера земельных участков, образуемых в соответствии с утвержденной документацией по планировке территории или схемой расположения земельного участка)

В СВЯЗИ С _____.

(указываются причины, в связи с которыми отказано в удовлетворении ходатайства об изъятии)

2. _____.

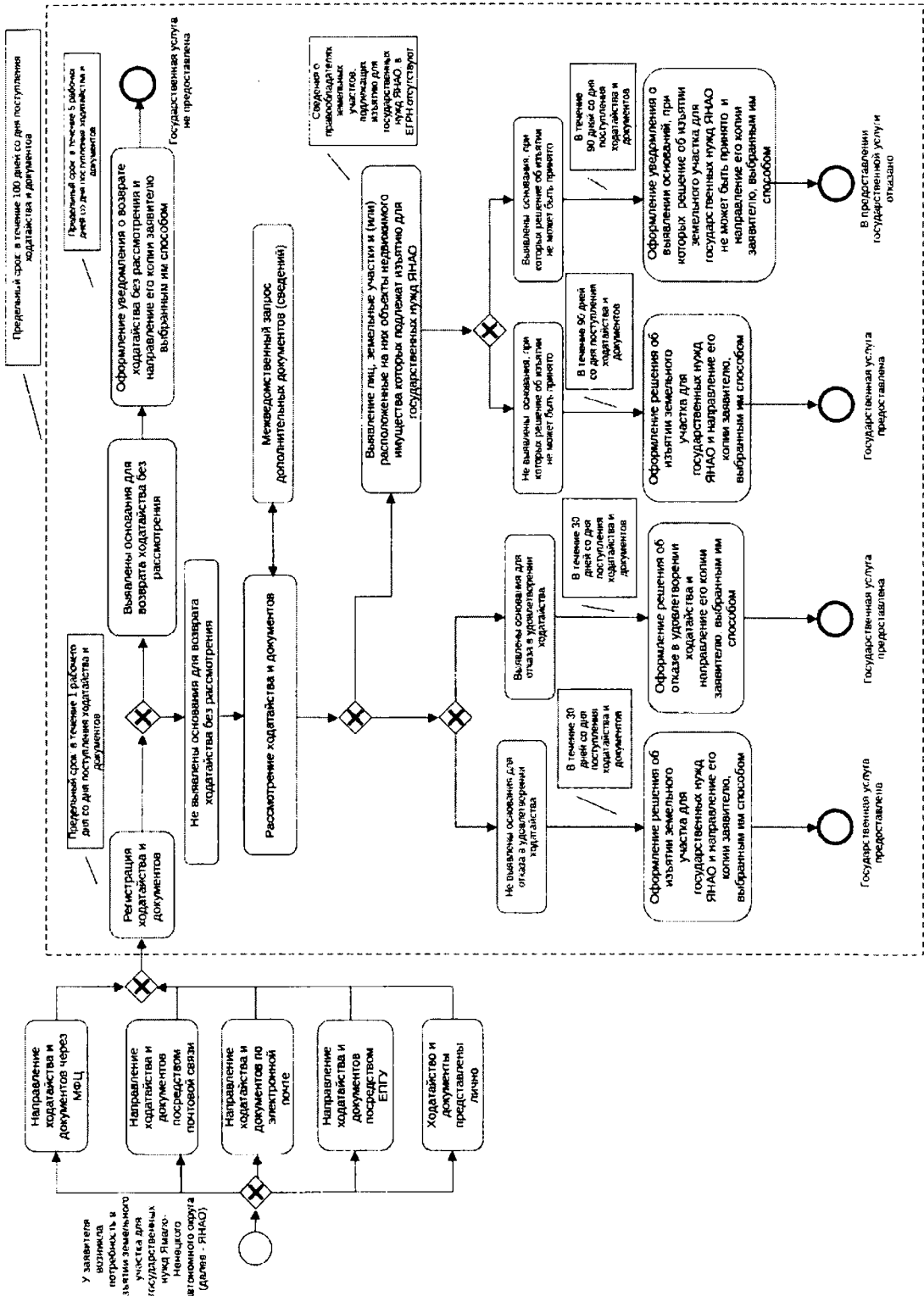
(указывается наименование структурного подразделения департамента имущественных отношений Ямало-Ненецкого автономного округа, обязанного в течение десяти дней со дня принятия решения об отказе в удовлетворении ходатайства об изъятии направить организации, подавшей ходатайство об изъятии, копию такого решения)

».

4.5. рисунок 1 приложения № 4 изложить в следующей редакции:

«РИСУНОК 1

6



5. В Административном регламенте департамента имущественных отношений Ямало-Ненецкого автономного округа по предоставлению государственной услуги «Принятие решения об установлении публичного сервитута в отношении земельных участков и (или) земель для их использования в некоторых целях, предусмотренных статьей 39.37 Земельного кодекса Российской Федерации, и целях, предусмотренных статьями 3.6, 3.9 Федерального закона от 25 октября 2001 года № 137-ФЗ «О введении в действие Земельного кодекса Российской Федерации», утвержденном приказом департамента имущественных отношений Ямало-Ненецкого автономного округа от 01 февраля 2019 г. № 47:

5.1. в пункте 1.4 после слов «Федерального закона № 137-ФЗ» дополнить словами «, а также осуществляющие деятельность по строительству и (или) эксплуатации сооружений связи для размещения сетей связи оператором связи»;

5.2. в абзаце первом пункта 1.5 слова «в помещении департамента» заменить словами «в местах предоставления государственной услуги»;

5.3. пункт 2.6 дополнить пунктом 2.6.6 следующего содержания»

«2.6.6. срока принятия решения об изъятии земельного участка для государственных в случае, если ходатайство об установлении публичного сервитута в целях реконструкции инженерного сооружения, которое переносится в связи с изъятием земельного участка, на котором оно располагалось, для государственных нужд, подано одновременно с ходатайством об изъятии земельного участка для государственных нужд.»;

5.4. дополнить пунктом 2.34-1 следующего содержания:

«2.34-1. При предоставлении государственной услуги используются пространственные данные и сведения, содержащиеся в федеральной государственной географической информационной системе, обеспечивающей функционирование национальной системы пространственных данных, а также электронные сервисы указанной информационной системы.»;

5.5. рисунок 1 приложения № 4 изложить в следующей редакции:

6. В Административном регламенте департамента имущественных отношений Ямало-Ненецкого автономного округа по предоставлению государственной услуги «Перевод земель или земельных участков из одной категории в другую», утвержденный приказом департамента имущественных отношений Ямало-Ненецкого автономного округа от 07 февраля 2019 г. № 67:

6.1. в абзаце первом пункта 1.3 слова «в помещении департамента» заменить словами «в местах предоставления государственной услуги»;

6.2. дополнить пунктом 2.32-1 следующего содержания:

«2.32-1. При предоставлении государственной услуги используются пространственные данные и сведения, содержащиеся в федеральной государственной географической информационной системе, обеспечивающей функционирование национальной системы пространственных данных, а также электронные сервисы указанной информационной системы.».

7. В Административном регламенте департамента имущественных отношений Ямало-Ненецкого автономного округа по предоставлению государственной услуги «Принятие решения об утверждении схемы расположения земельного участка или земельных участков на кадастровом плане территории, за исключением земель лесного фонда», утвержденном приказом департамента имущественных отношений Ямало-Ненецкого автономного округа от 21 февраля 2019 г. № 99:

7.1. в абзаце первом пункта 1.4 слова «в помещении департамента» заменить словами «в местах предоставления государственной услуги»;

7.2. в пункте 2.7:

7.2.1. позицию 2.7-1.1 подпункта 2.7-1 изложить в следующей редакции:

«2.7-1.1. схема расположения земельного участка или земельных участков на кадастровом плане территории, которые предлагается образовать и (или) изменить, подготовка которой может осуществляться заявителем с использованием пространственных данных и сведений, содержащихся в федеральной государственной географической информационной системе, обеспечивающей функционирование национальной системы пространственных данных (далее – ФГИС ЕЦП НСПД), а также электронных сервисов указанной информационной системы;»;

7.2.2. позицию 2.7-2.1 подпункта 2.7-2 изложить в следующей редакции:

«2.7-1.2. схема расположения земельного участка или земельных участков на кадастровом плане территории, которые предлагается образовать и (или) изменить, подготовка которой может осуществляться заявителем с использованием пространственных данных и сведений, содержащихся в ФГИС ЕЦП НСПД, а также электронных сервисов указанной информационной системы;»;

7.3. дополнить пунктом 2.44 следующего содержания:

«2.44. При предоставлении государственной услуги используются пространственные данные и сведения, содержащиеся в ФГИС ЕЦП НСПД, а также электронные сервисы указанной информационной системы.».

8. В Административном регламенте департамента имущественных отношений Ямало-Ненецкого автономного округа по предоставлению государственной услуги «Предоставление земельного участка, находящегося в собственности Ямало-Ненецкого автономного округа, без проведения торгов», утвержденном приказом департамента имущественных отношений Ямало-Ненецкого автономного округа от 25 февраля 2019 г. № 104:

8.1. в абзаце первом пункта 1.4 слова «в помещении департамента» заменить словами «в местах предоставления государственной услуги»;

8.2. в пункте 2.8-1:

8.2.1. позицию 2.8-1.1.2 подпункта 2.8-1.1 изложить в следующей редакции:

«2.8-1.1.2. схема расположения земельного участка на кадастровом плане территории (далее – схема расположения земельного участка) в случае, если испрашиваемый земельный участок предстоит образовать, подготовка которой может осуществляться заявителем с использованием пространственных данных и сведений, содержащихся в федеральной государственной географической информационной системе, обеспечивающей функционирование национальной системы пространственных данных (далее – ФГИС ЕЦП НСПД), а также электронных сервисов указанной информационной системы;»;

8.2.2. позицию 2.8-1.2.3 подпункта 2.8-1.2 изложить в следующей редакции:

«2.8-1.2.3. схема расположения земельного участка (в случае, если испрашиваемый земельный участок предстоит образовать), подготовка которой может осуществляться заявителем с использованием пространственных данных и сведений, содержащихся в ФГИС ЕЦП НСПД, а также электронных сервисов указанной информационной системы;»;

8.3. подпункт 2.8-3.1 пункта 2.8-3 изложить в следующей редакции:

«2.8-3.1. схема расположения земельного участка (в случае, если испрашиваемый земельный участок подлежит образованию), подготовка которой может осуществляться заявителем с использованием пространственных данных и сведений, содержащихся в ФГИС ЕЦП НСПД, а также электронных сервисов указанной информационной системы;»;

8.4. дополнить пунктом 2.42 следующего содержания:

«2.42. При предоставлении государственной услуги используются пространственные данные и сведения, содержащиеся в ФГИС ЕЦП

НСПД, а также электронные сервисы указанной информационной системы.».

9. В Административном регламенте департамента имущественных отношений Ямало-Ненецкого автономного округа по предоставлению государственной услуги «Предварительное согласование предоставления земельного участка», утвержденном приказом департамента имущественных отношений Ямало-Ненецкого автономного округа от 04 марта 2019 г. № 119:

9.1. в абзаце первом пункта 1.4 слова «в помещении департамента» заменить словами «в местах предоставления государственной услуги»;

9.2. подпункт 2.7-1.2 пункта 2.7-1 изложить в следующей редакции:

«2.7-1.2. схема расположения земельного участка в случае, если испрашиваемый земельный участок предстоит образовать и отсутствует проект межевания территории, в границах которой предстоит образовать такой земельный участок, подготовка которой может осуществляться заявителем с использованием пространственных данных и сведений, содержащихся в федеральной государственной географической информационной системе, обеспечивающей функционирование национальной системы пространственных данных (далее – ФГИС ЕЦП НСПД), а также электронных сервисов указанной информационной системы;»;

9.3. в пункте 2.7-3:

9.3.1. позицию 2.7-3.1.2 подпункта 2.7-3.1 изложить в следующей редакции:

«2.7-3.1.2. схема расположения земельного участка на кадастровом плане территории (далее – схема расположения земельного участка) в случае, если испрашиваемый земельный участок предстоит образовать, подготовка которой может осуществляться заявителем с использованием пространственных данных и сведений, содержащихся в ФГИС ЕЦП НСПД, а также электронных сервисов указанной информационной системы;»;

9.3.2. позицию 2.7-3.2.3 подпункта 2.7-3.2 изложить в следующей редакции:

«2.7-3.2.3. схема расположения земельного участка (в случае, если испрашиваемый земельный участок предстоит образовать), подготовка которой может осуществляться заявителем с использованием пространственных данных и сведений, содержащихся в ФГИС ЕЦП НСПД, а также электронных сервисов указанной информационной системы;»;

9.4. подпункт 2.7-6.1 пункта 2.7-6 изложить в следующей редакции:

«2.7-6.1. схема расположения земельного участка (в случае, если испрашиваемый земельный участок подлежит образованию), подготовка которой может осуществляться заявителем с использованием пространственных данных и сведений, содержащихся в ФГИС ЕЦП НСПД, а также электронных сервисов указанной информационной системы;»;

9.5. дополнить пунктом 2.41 следующего содержания:

«2.41. При предоставлении государственной услуги используются пространственные данные и сведения, содержащиеся в ФГИС ЕЦП НСПД, а также электронные сервисы указанной информационной системы.».

10. В Административном регламенте департамента имущественных отношений Ямало-Ненецкого автономного округа по предоставлению государственной услуги «Образование земельного участка, на котором расположены многоквартирный дом и иные входящие в состав такого дома объекты недвижимого имущества в случае, если такой земельный участок не образован до введения в действие Жилищного кодекса Российской Федерации, по заявлению собственников помещений в таком многоквартирном доме», утвержденном приказом департамента имущественных отношений Ямало-Ненецкого автономного округа от 17 марта 2020 г. № 140:

10.1. в абзаце первом пункта 1.4 слова «в помещении департамента» заменить словами «в местах предоставления государственной услуги»;

10.2. подпункт 2.3-2 пункта 2.3 дополнить абзацем следующего содержания:

«– в электронном виде через Единый портал (с момента реализации технической возможности).»;

10.3. в пункте 2.9:

10.3.1. подпункт 2.9-1 дополнить абзацем следующего содержания:

«– посредством Единого портала (с момента реализации технической возможности).»;

10.3.2. дополнить пунктом 2.9-2 следующего содержания:

«2.9-2. В случае направления заявления о предоставлении государственной услуги посредством Единого портала сведения из документа, удостоверяющего личность заявителя, формируются при подтверждении учетной записи в федеральной государственной информационной системе «Единая система идентификации и аутентификации в инфраструктуре, обеспечивающей информационно-технологическое взаимодействие информационных систем, используемых для предоставления государственных и муниципальных услуг в электронной форме» (далее - ЕСИА) из состава соответствующих данных указанной учетной записи и могут быть проверены путем направления запроса с использованием системы межведомственного электронного взаимодействия.»;

10.4. в графе 4 пункта 4 таблицы пункта 2.25 слово «нет» заменить словом «да»;

10.5. пункты 2.26, 2.27 изложить в следующей редакции:

«2.26. Услуга предоставляется по экстерриториальному принципу в соответствии с которым у заявителей есть возможность подачи заявления о предоставлении государственной услуги и документов, а также получения результата государственной услуги в любом

многофункциональном центре в пределах территории автономного округа по выбору заявителя.

2.27. Заявителям обеспечивается возможность представления заявления о предоставлении государственной услуги и прилагаемых документов в форме электронных документов посредством Единого портала.

В этом случае заявитель или его представитель авторизуется на Едином портале посредством подтвержденной учетной записи в ЕСИА, заполняет заявление о предоставлении государственной услуги с использованием интерактивной формы в электронном виде.

Заполненное заявление о предоставлении государственной услуги отправляется заявителем вместе с прикрепленными электронными образами документов, необходимыми для предоставления государственной услуги, в департамент. При авторизации в ЕСИА ходатайство об изъятии считается подписанным простой электронной подписью заявителя, представителя, уполномоченного на подписание заявления.

Результаты предоставления государственной услуги, указанные в пункте 2.3 Административного регламента, направляются заявителю, представителю заявителя в личный кабинет на Едином портале (в случае наличия у заявителя личного кабинета на Едином портале) в форме электронного документа.»;

10.6. дополнить пунктами 2.28 – 2.30 следующего содержания:

«2.28. Электронные документы могут быть предоставлены в следующих форматах: xml, doc, docx, odt, xls, xlsx, ods, pdf, jpg, jpeg, zip, rar, sig, png, bmp, tiff.

Допускается формирование электронного документа путем сканирования непосредственно с оригинала документа (использование копий не допускается), которое осуществляется с сохранением ориентации оригинала документа в разрешении 300 - 500 dpi (масштаб 1:1) с использованием следующих режимов:

- "черно-белый" (при отсутствии в документе графических изображений и (или) цветного текста);
- "оттенки серого" (при наличии в документе графических изображений, отличных от цветного графического изображения);
- "цветной" или "режим полной цветопередачи" (при наличии в документе цветных графических изображений либо цветного текста);
- сохранением всех аутентичных признаков подлинности, а именно: графической подписи лица, печати, углового штампа бланка;
- количество файлов должно соответствовать количеству документов, каждый из которых содержит текстовую и (или) графическую информацию.

Электронные документы должны обеспечивать:

- возможность идентифицировать документ и количество листов в документе;
- для документов, содержащих структурированные по частям, главам, разделам (подразделам) данные и закладки, обеспечивающие

переходы по оглавлению и (или) к содержащимся в тексте рисункам и таблицам.

Документы, подлежащие представлению в форматах xls,xlsx или ods, формируются в виде отдельного электронного документа.

2.29. Заявителям вне зависимости от канала взаимодействия при обращении за предоставлением государственной услуги обеспечивается возможность предоставления обратной связи о предоставлении государственной услуги посредством:

- Единого портала (при условии, если заявление за предоставлением государственной услуги подавалось с помощью Единого портала);

- обращения по номеру телефона: (контактный телефон департамента - +7(34922) 9-87-35);

- обращения по адресу официальной электронной почты департамента - dio@yanao.ru.

Департамент обязан рассмотреть такие замечания и/или предложения, полученные в рамках обратной связи, и уведомить заявителя о результатах их рассмотрения в срок, не позднее 30 дней с даты обращения заявителя.

Замечания и/или предложения, поступившие от заявителя посредством Единого портала подлежат рассмотрению департаментом в случае оценки заявителем предоставленной ему государственной услуги ниже 3 баллов и при наличии комментария к такой оценке, содержащего замечания и/или предложения.

2.30. Департаментом не реже одного раза в пять лет проводится оптимизация процесса предоставления государственной услуги путем проведения анализа клиентского пути, актуализации клиентских сегментов и их типовых потребностей и применения предложений заявителей, поступающих по каналам обратной связи. В случаях, если за указанный пятилетний период обращения за предоставлением государственной услуги в департамент не поступали, оптимизация процесса не проводится.»;

10.7. пункт 3.13 изложить в следующей редакции:

«3.13. При предоставлении государственной услуги в электронной форме заявителю обеспечиваются:

- 3.13.1. получение информации о порядке и сроках предоставления государственной услуги;

- 3.13.2. формирование заявления о предоставлении государственной услуги;

- 3.13.3. прием и регистрация департаментом заявления о предоставлении государственной услуги и иных документов, необходимых для предоставления государственной услуги;

- 3.13.4. получение сведений о ходе предоставления государственной услуги;

- 3.13.5. получение результата предоставления государственной услуги;

3.13.6. осуществление оценки качества предоставления государственной услуги.

10.8. дополнить пунктами 3.13-1 – 3.13-6 следующего содержания:

3.13-1. Получение информации о порядке и сроках предоставления услуги, в том числе в электронной форме, осуществляется заявителями на Едином портале, а также иными способами, указанными в пункте 1.4 Административного регламента.

3.13-2. Формирование заявления о предоставлении государственной услуги заявителем осуществляется посредством заполнения экранных форм запроса на Едином портале без необходимости дополнительной подачи заявления в какой-либо иной форме.

Форматно-логическая проверка сформированного заявления о предоставлении государственной услуги осуществляется автоматически после заполнения заявителем каждого из полей формы запроса. При выявлении некорректно заполненного поля формы запроса заявитель уведомляется о характере выявленной ошибки и порядке ее устранения посредством информационного сообщения непосредственно в форме запроса.

При формировании заявления о предоставлении государственной услуги заявителю обеспечивается:

1) возможность копирования и сохранения заявления о предоставлении государственной услуги и документов, предусмотренных пунктом 2.8 Административного регламента;

2) сохранение ранее введенных в форму запроса значений в любой момент по желанию пользователя, в том числе при возникновении ошибок ввода и возврате для повторного ввода значений в форму запроса;

3) заполнение полей формы запроса до начала ввода сведений заявителем с использованием сведений, размещенных в ЕСИА, и сведений, опубликованных на Едином портале, в части, касающейся сведений, отсутствующих в ЕСИА;

4) возможность вернуться на любой из этапов заполнения формы запроса без потери ранее введенной информации

5) возможность доступа заявителя на Едином портале к ранее поданным им запросам в течение не менее одного года, а также частично сформированных запросов - в течение не менее 3 месяцев.

3.13-3. Департамент обеспечивает в срок не позднее 1 рабочего дня с момента подачи заявления о предоставлении государственной услуги на Едином портале, а в случае его поступления в нерабочий или праздничный день, - в следующий за ним первый рабочий день:

1) прием документов, необходимых для предоставления государственной услуги, и направление заявителю электронного сообщения о поступлении документов;

2) регистрацию заявления о предоставлении государственной услуги и направление заявителю уведомления о регистрации.

3) направление заявления о предоставлении государственной услуги специалисту департамента, уполномоченному на рассмотрение заявления.

3.13-4. Заявитель имеет возможность получения информации о ходе предоставления государственной услуги.

Информация о ходе предоставления государственной услуги направляется заявителю департаментом в срок, не превышающий 1 рабочего дня после завершения выполнения соответствующего действия, на адрес электронной почты или с использованием средств Единого портала (при наличии личного кабинета заявителя на Едином портале) по выбору заявителя.

3.13-5. При предоставлении государственной услуги в электронной форме заявителю направляется:

1) уведомление о приеме и регистрации заявления о предоставлении государственной услуги и иных документов, необходимых для предоставления государственной услуги, содержащее сведения о факте приема таких заявления и документов, и начале процедуры предоставления государственной услуги;

2) уведомление о результатах рассмотрения заявления о предоставлении государственной услуги и документов, необходимых для предоставления государственной услуги, содержащее сведения о принятии решения о предоставлении государственной услуги и возможности получить результат предоставления государственной услуги либо об отказе в предоставлении государственной услуги.

3.13-6. Оценка качества предоставления государственной услуги.

Заявителям с момента реализации технической возможности обеспечивается возможность оценить доступность и качество государственной услуги на Едином портале.»;

10.8. рисунки 1, 2 изложить в следующей редакции:

«РИСУНОК 1

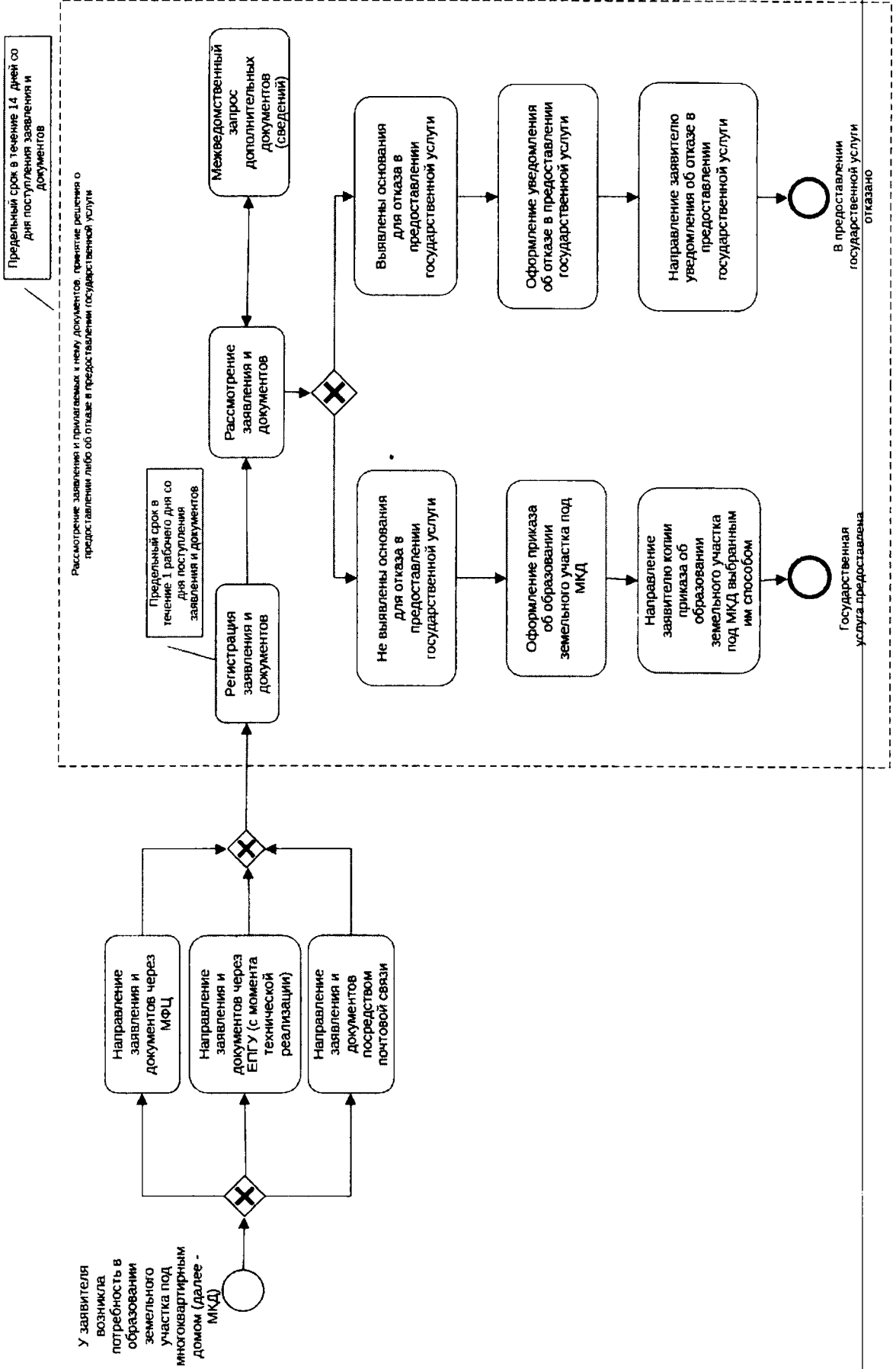
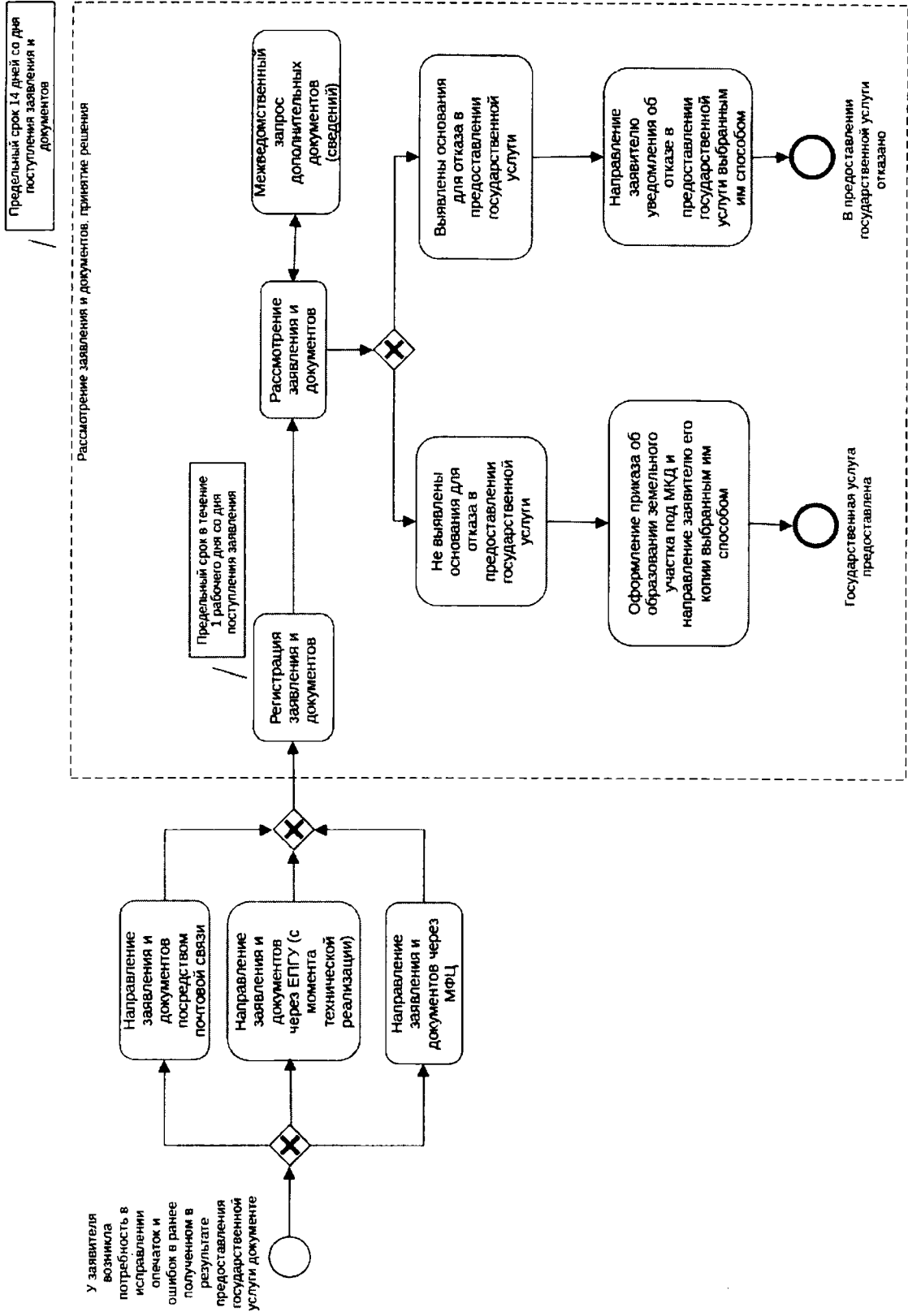


Рисунок 2



11. В Административном регламенте департамента имущественных отношений Ямало-Ненецкого автономного округа по предоставлению государственной услуги «Выдача разрешения на использование земельного участка, находящегося в собственности Ямало-Ненецкого автономного округа, без предоставления земельных участков и установления сервитута, публичного сервитута», утвержденном приказом департамента имущественных отношений Ямало-Ненецкого автономного округа от 20 июня 2024 г. № 268:

11.1. в подпункте 1.4.4 пункта 1.4 слова «в помещениях департамента» заменить словами «в местах предоставления государственной услуги»;

11.2. в абзаце первом пункта 1.7 слова «в помещении департамента» заменить словами «в местах предоставления государственной услуги»;

11.3. подпункт 2.9.2 пункта 2.9 изложить в следующей редакции:

«2.9.2. схема границ предполагаемых к использованию земель или части земельного участка на кадастровом плане территории с указанием координат характерных точек границ территории в случае, если планируется использовать земли или часть земельного участка (с использованием системы координат, применяемой при ведении Единого государственного реестра недвижимости), подготовка которой может осуществляться заявителем с использованием пространственных данных и сведений, содержащихся в федеральной государственной географической информационной системе, обеспечивающей функционирование национальной системы пространственных данных (далее – ФГИС ЕЦП НСПД), а также электронных сервисов указанной информационной системы.»;

11.4. подпункт 2.10.4 пункта 2.10 изложить в следующей редакции:

«2.10.4. схема границ предполагаемых к использованию земель или земельных участков на кадастровом плане территории с указанием координат характерных точек границ территории (в системе координат, используемой для ведения Единого государственного реестра недвижимости), подготовка которой может осуществляться заявителем с использованием пространственных данных и сведений, содержащихся в ФГИС ЕЦП НСПД, а также электронных сервисов указанной информационной системы, – в случае, если планируется использование земель или части земельного участка;»;

11.5. подпункт 2.34 изложить в следующей редакции:

«2.32. Департаментом не реже одного раза в пять лет проводится оптимизация процесса предоставления государственной услуги путем проведения анализа клиентского пути, актуализации клиентских сегментов и их типовых потребностей и применения предложений заявителей, поступающих по каналам обратной связи. В случаях, если за указанный пятилетний период обращения за предоставлением государственной услуги в департамент не поступали, оптимизация процесса не проводится.»;

11.6. дополнить пунктом 2.33 следующего содержания:

«2.33. При предоставлении государственной услуги используются пространственные данные и сведения, содержащиеся в ФГИС ЕЦП НСПД, а также электронные сервисы указанной информационной системы.».