



Аппарат Губернатора, Правительства
Ханты-Мансийского автономного округа – Югры
Управление государственной регистрации
нормативных правовых актов
Внесен в государственный реестр нормативных
правовых актов исполнительных органов
Ханты-Мансийского автономного округа – Югры
За № 8854 от «16» 06 2016 г.

**СЛУЖБА ГОСУДАРСТВЕННОЙ ОХРАНЫ
ОБЪЕКТОВ КУЛЬТУРНОГО НАСЛЕДИЯ
ХАНТЫ-МАНСИЙСКОГО АВТОНОМНОГО ОКРУГА – ЮГРЫ**

ПРИКАЗ

**Об утверждении границ территорий выявленных объектов
культурного наследия, являющихся объектами археологического
наследия, расположенных в Белоярском районе
Ханты-Мансийского автономного округа – Югры**

г. Ханты-Мансийск
15 июня 2026 года

№ 22-нп

В соответствии с Федеральным законом от 25 июня 2002 года № 73-ФЗ «Об объектах культурного наследия (памятниках истории и культуры) народов Российской Федерации», Законом Ханты-Мансийского автономного округа – Югры от 29 июня 2006 года № 64-оз «О регулировании отдельных отношений в области сохранения, использования, популяризации и государственной охраны объектов культурного наследия», руководствуясь постановлением Правительства Ханты-Мансийского автономного округа – Югры от 30 августа 2012 года № 309-п «О Службе государственной охраны объектов культурного наследия Ханты-Мансийского автономного округа – Югры»,
п р и к а з ы в а ю:


1. Утвердить границы территорий выявленных объектов культурного наследия, являющихся объектами археологического наследия (далее – выявленные объекты культурного наследия), расположенных в Белоярском районе Ханты-Мансийского автономного округа – Югры, согласно приложению к настоящему приказу:

- Городище Амня 1;
- Поселение Емант-Лор 3;
- Поселение Емант-Лор 4;
- Поселение Казымская Старица 1;
- Городище Каксинская Гора 1;
- Поселение Каксинская Гора 3;

Городище Куртолен 1;
Городище Куртолен 2;
Городище Куртолен 3;
Городище Куртолен 4;
Поселение Куртолен 1;
Поселение Куртолен 2;
Поселение Куртолен 3;
Поселение Куртолен 4;
Поселение Куртолен 5;
Укрепленное жилище Тов-Гор-Лор VI;
Поселение Тов-Гор-Лор 7;
Селище Тов-Гор-Лор 7;
Селище Тов-Гор-Лор 8;
Селище Тов-Гор-Лор 16;
Могильник Товкурт-Лор 1;
Могильник Товкурт-Лор 2;
Могильник Товкурт-Лор 3;
Могильник Товкурт-Лор 4;
Могильник Хуллор 1.

2. Контроль за исполнением настоящего приказа возложить на заместителя руководителя Службы государственной охраны объектов культурного наследия Ханты-Мансийского автономного округа – Югры.

Руководитель Службы

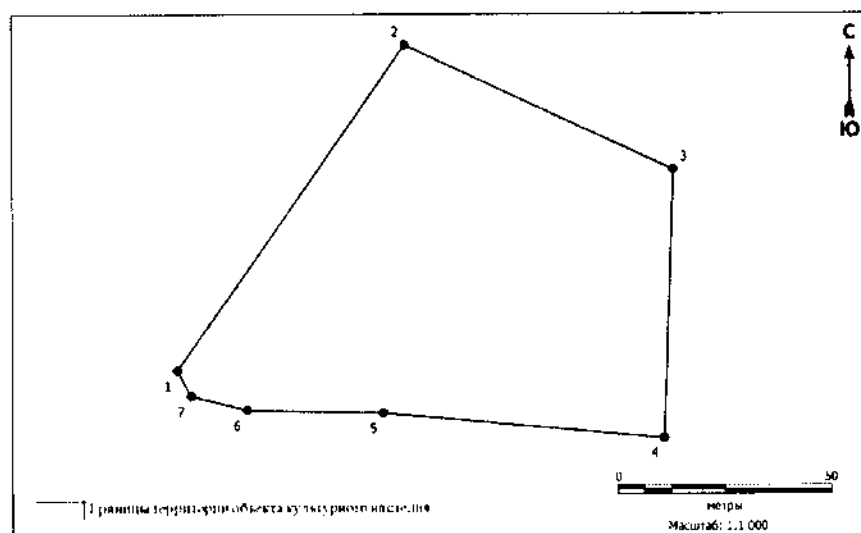


М.И. Усольцев

Приложение
к приказу Службы государственной
охраны объектов культурного наследия
Ханты-Мансийского
автономного округа – Югры
от 15 июня 2026 года № 22-нп

Границы территорий выявленных объектов
культурного наследия, являющихся объектами археологического
наследия расположенных в Белоярском районе
Ханты-Мансийского автономного округа – Югры

1. Графическое описание местоположения границ территории выявленного объекта культурного наследия «Городище Амня 1»:



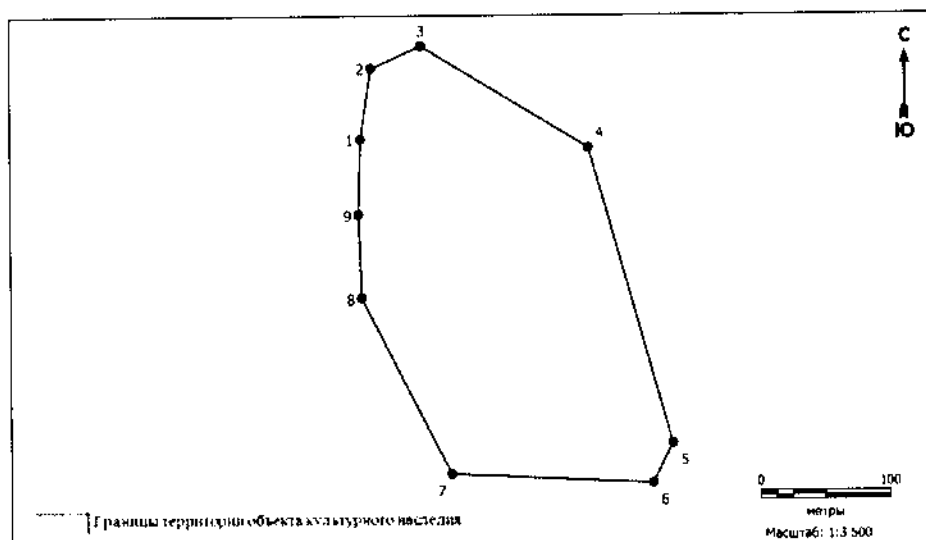
Координаты характерных точек границ территории
выявленного объекта культурного наследия «Городище Амня 1»
в местной системе координат (МСК 86, зона 2)

№ точки	Координаты, м	
	Широта (X)	Долгота (Y)
1	1254977,99	2563369,72
2	1255055,86	2563423,93
3	1255025,91	2563487,81
4	1254961,69	2563485,60
5	1254967,80	2563418,65
6	1254968,48	2563386,20
7	1254971,88	2563372,94
1	1254977,99	2563369,72

Общий периметр границ территории выявленного объекта культурного наследия: 348,8 м.

Площадь территории выявленного объекта культурного наследия: 7365 кв. м.

2. Графическое описание местоположения границ территории выявленного объекта культурного наследия «Поселение Емант-Лор 3»:



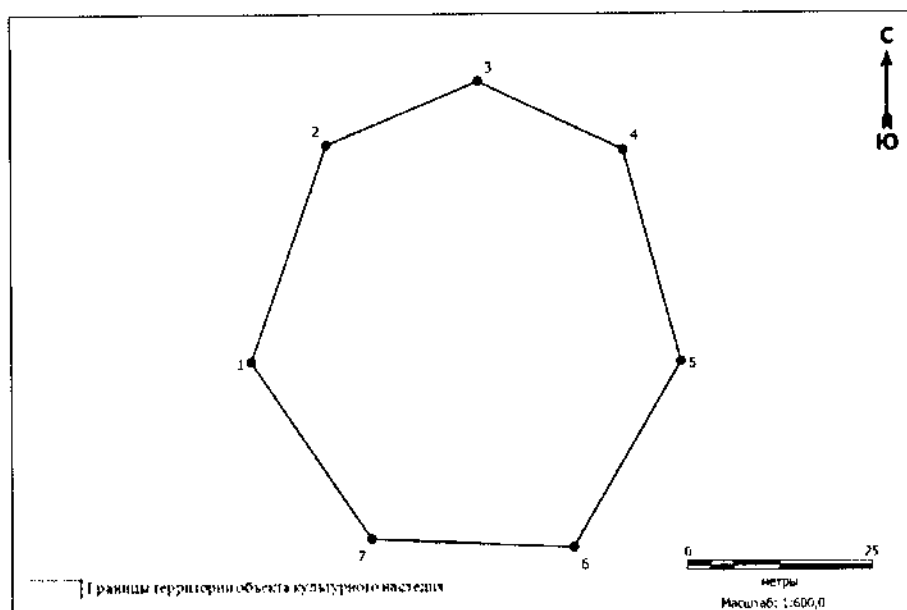
Координаты характерных точек границ территории выявленного объекта культурного наследия «Поселение Емант-Лор 3» в местной системе координат (МСК 86, зона 2)

№ точки	Координаты, м	
	Широта (X)	Долгота (Y)
1	1267537,64	2573868,35
2	1267592,98	2573876,86
3	1267610,12	2573915,52
4	1267530,71	2574045,41
5	1267301,02	2574109,79
6	1267270,16	2574094,44
7	1267277,34	2573937,88
8	1267413,76	2573868,75
9	1267478,49	2573866,58
1	1267537,64	2573868,35

Общий периметр границ территории выявленного объекта культурного наследия: 954,2 м.

Площадь территории выявленного объекта культурного наследия: 57360 кв. м.

3. Графическое описание местоположения границ территории выявленного объекта культурного наследия «Поселение Емант-Лор 4»:



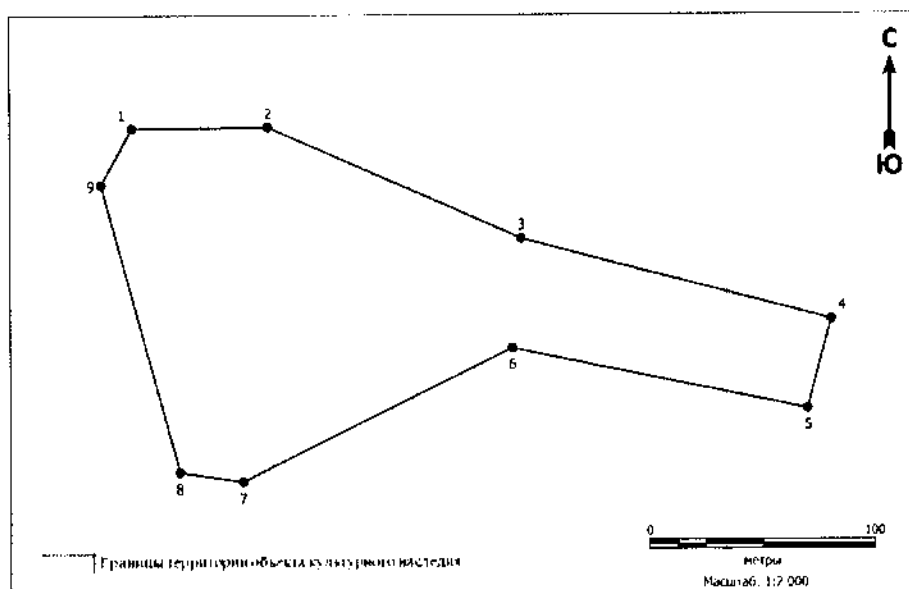
Координаты характерных точек границ территории выявленного объекта культурного наследия «Поселение Емант-Лор 4» в местной системе координат (МСК 86, зона 2)

№ точки	Координаты, м	
	Широта (X)	Долгота (Y)
1	1267069,82	2573080,49
2	1267099,16	2573090,78
3	1267107,65	2573111,29
4	1267098,47	2573130,85
5	1267069,82	2573138,48
6	1267044,71	2573123,99
7	1267045,88	2573096,69
1	1267069,82	2573080,49

Общий периметр границ территории выявленного объекта культурного наследия: 189,17 м.

Площадь территории выявленного объекта культурного наследия: 2627,8 кв. м.

4. Графическое описание местоположения границ территории выявленного объекта культурного наследия «Поселение Казымская Старица 1»:



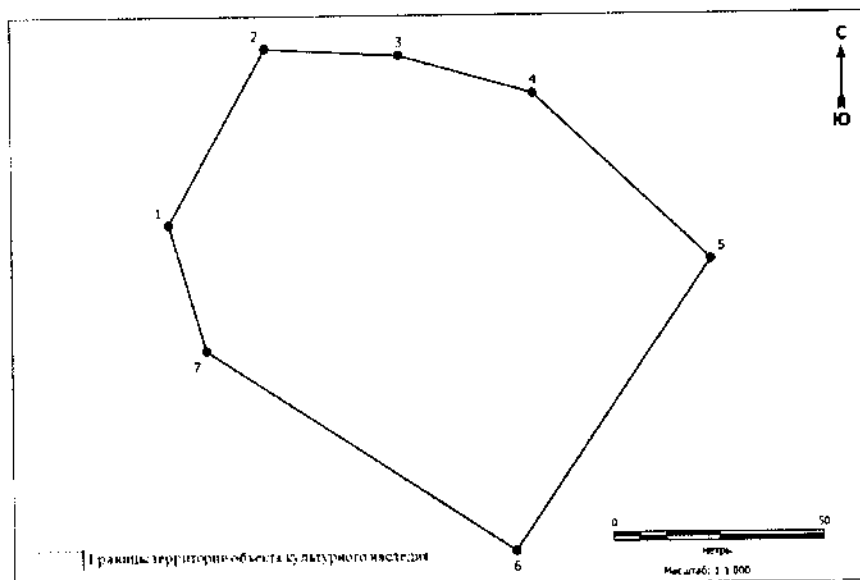
Координаты характерных точек границ территории выявленного объекта культурного наследия «Поселение Казымская Старица 1» в местной системе координат (МСК 86, зона 2)

№ точки	Координаты, м	
	Широта (X)	Долгота (Y)
1	1259523,13	2527479,37
2	1259523,65	2527539,30
3	1259474,41	2527651,44
4	1259438,12	2527788,74
5	1259398,13	2527777,89
6	1259425,39	2527647,38
7	1259366,01	2527527,83
8	1259370,16	2527500,05
9	1259498,21	2527465,73
1	1259523,13	2527479,37

Общий периметр границ территории выявленного объекта культурного наследия: 818,91 м.

Площадь территории выявленного объекта культурного наследия: 26065,11 кв. м.

5. Графическое описание местоположения границ территории выявленного объекта культурного наследия «Городище Каксинская Гора 1»:



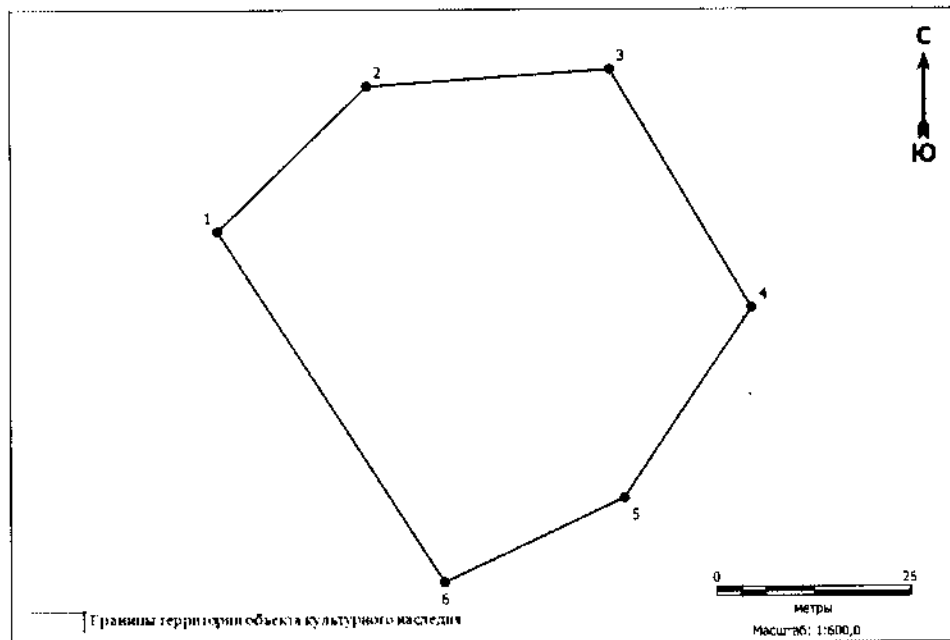
Координаты характерных точек границ территории выявленного объекта культурного наследия «Городище Каксинская Гора 1» в местной системе координат (МСК 86, зона 2)

№ точки	Координаты, м	
	Широта (X)	Долгота (Y)
1	1254132,16	2563240,95
2	1254173,62	2563263,79
3	1254171,85	2563295,28
4	1254162,79	2563326,80
5	1254123,39	2563368,23
6	1254054,95	2563322,09
7	1254102,35	2563249,58
1	1254132,16	2563240,95

Общий периметр границ территории выявленного объекта культурного наследия: 367,9 м.

Площадь территории выявленного объекта культурного наследия: 9245 кв. м.

6. Графическое описание местоположения границ территории выявленного объекта культурного наследия «Поселение Каксинская Гора 3»:



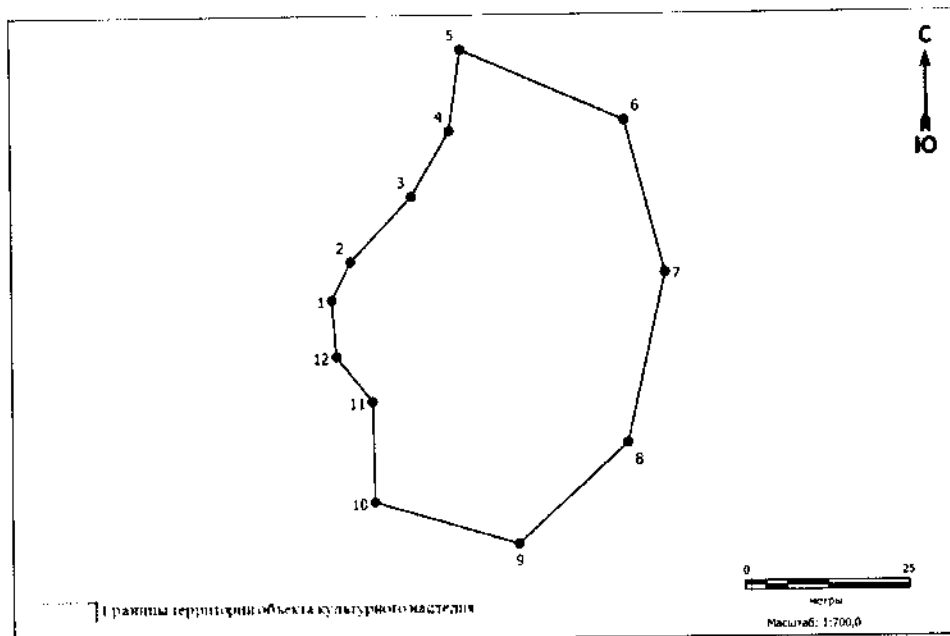
Координаты характерных точек границ территории выявленного объекта культурного наследия «Поселение Каксинская Гора 3» в местной системе координат (МСК 86, зона 2)

№ точки	Координаты, м	
	Широта (X)	Долгота (Y)
1	1253940,66	2563439,76
2	1253959,52	2563459,10
3	1253961,67	2563490,61
4	1253930,67	2563508,78
5	1253906,06	2563492,41
6	1253895,19	2563469,04
1	1253940,66	2563439,76

Общий периметр границ территории выявленного объекта культурного наследия: 203,3 м.

Площадь территории выявленного объекта культурного наследия: 2858 кв. м.

7. Графическое описание местоположения границ территории выявленного объекта культурного наследия «Городище Куртолен 1»:



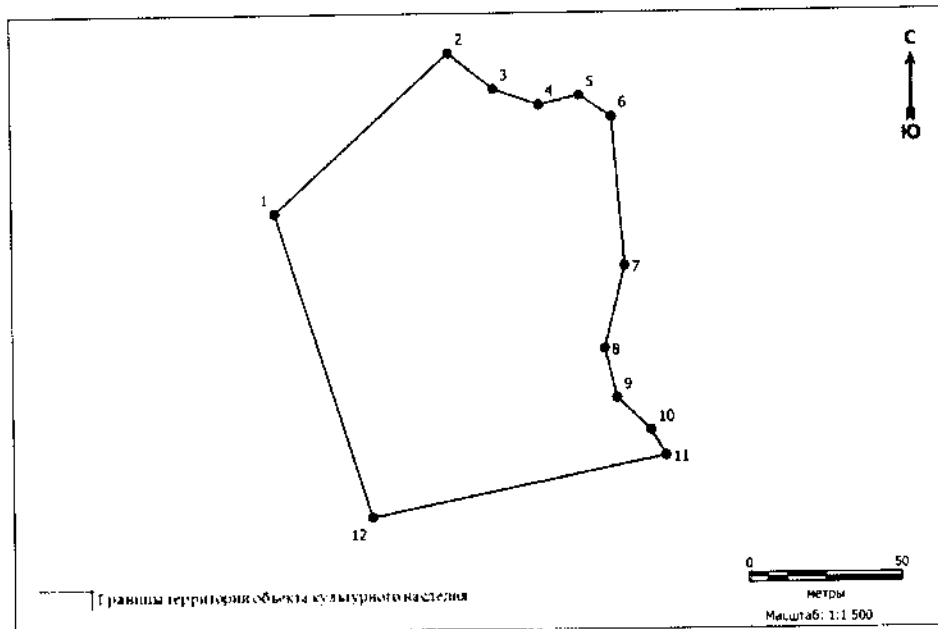
Координаты характерных точек границ территории выявленного объекта культурного наследия «Городище Куртолен 1» в местной системе координат (МСК 86, зона 2)

№ точки	Координаты, м	
	Широта (X)	Долгота (Y)
1	1264823,78	2574248,63
2	1264829,63	2574251,54
3	1264839,44	2574260,73
4	1264849,19	2574266,59
5	1264861,35	2574268,37
6	1264850,69	2574292,99
7	1264827,77	2574298,90
8	1264802,17	2574293,14
9	1264786,95	2574276,63
10	1264793,33	2574254,97
11	1264808,47	2574254,67
12	1264815,30	2574249,25
1	1264823,78	2574248,63

Общий периметр границ территории выявленного объекта культурного наследия: 197,2 м.

Площадь территории выявленного объекта культурного наследия: 2488 кв. м.

8. Графическое описание местоположения границ территории выявленного объекта культурного наследия «Городище Куртолен 2»:



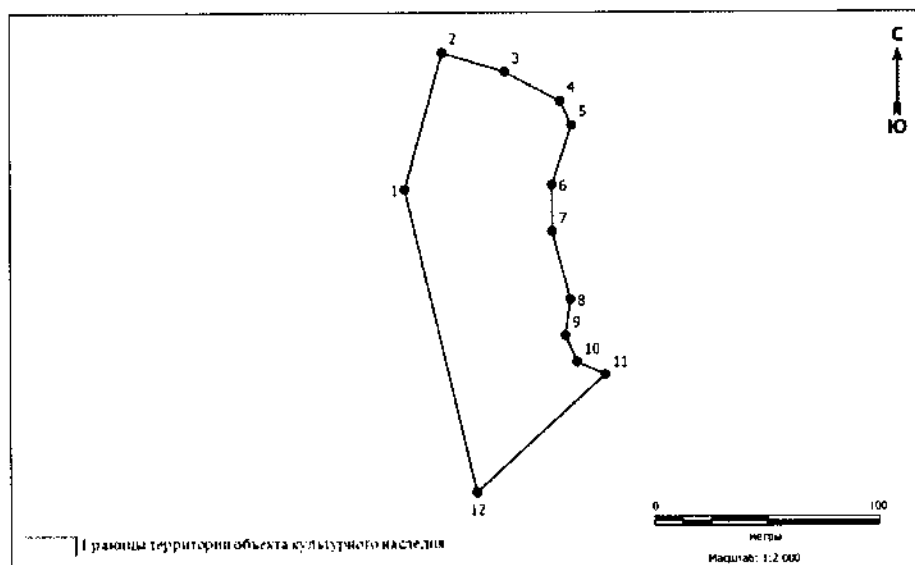
Координаты характерных точек границ территории выявленного объекта культурного наследия «Городище Куртолен 2» в местной системе координат (МСК 86, зона 2)

№ точки	Координаты, м	
	Широта (X)	Долгота (Y)
1	1264159,98	2574192,13
2	1264211,89	2574249,04
3	1264199,98	2574263,55
4	1264194,72	2574278,35
5	1264197,73	2574291,50
6	1264190,72	2574301,88
7	1264142,49	2574305,81
8	1264115,60	2574298,99
9	1264099,65	2574302,77
10	1264088,99	2574313,71
11	1264080,72	2574318,48
12	1264061,08	2574222,92
1	1264159,98	2574192,13

Общий периметр границ территории выявленного объекта культурного наследия: 454,6 м.

Площадь территории выявленного объекта культурного наследия: 12450 кв. м.

9. Графическое описание местоположения границ территории выявленного объекта культурного наследия «Городище Куртолен 3»:



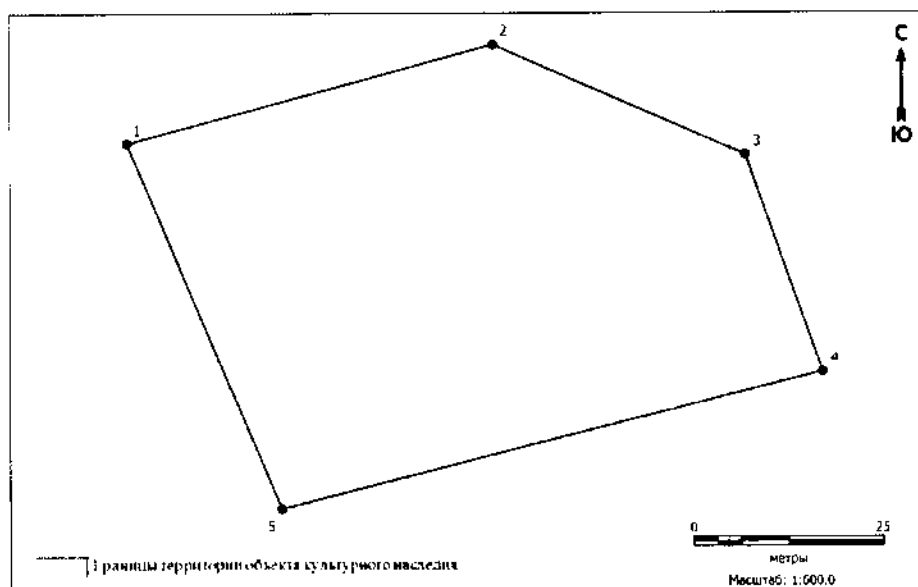
Координаты характерных точек границ территории выявленного объекта культурного наследия «Городище Куртолен 3» в местной системе координат (МСК 86, зона 2)

№ точки	Координаты, м	
	Широта (X)	Долгота (Y)
1	1264294,08	2574160,50
2	1264354,59	2574177,21
3	1264345,87	2574205,00
4	1264333,04	2574229,35
5	1264322,43	2574234,37
6	1264296,14	2574225,71
7	1264275,51	2574225,70
8	1264245,30	2574233,70
9	1264229,40	2574231,48
10	1264217,58	2574236,57
11	1264211,89	2574249,04
12	1264159,98	2574192,13
1	1264294,08	2574160,50

Общий периметр границ территории выявленного объекта культурного наследия: 466,8 м.

Площадь территории выявленного объекта культурного наследия: 9927 кв. м.

10. Графическое описание местоположения границ территории выявленного объекта культурного наследия «Городище Куртолен 4»:



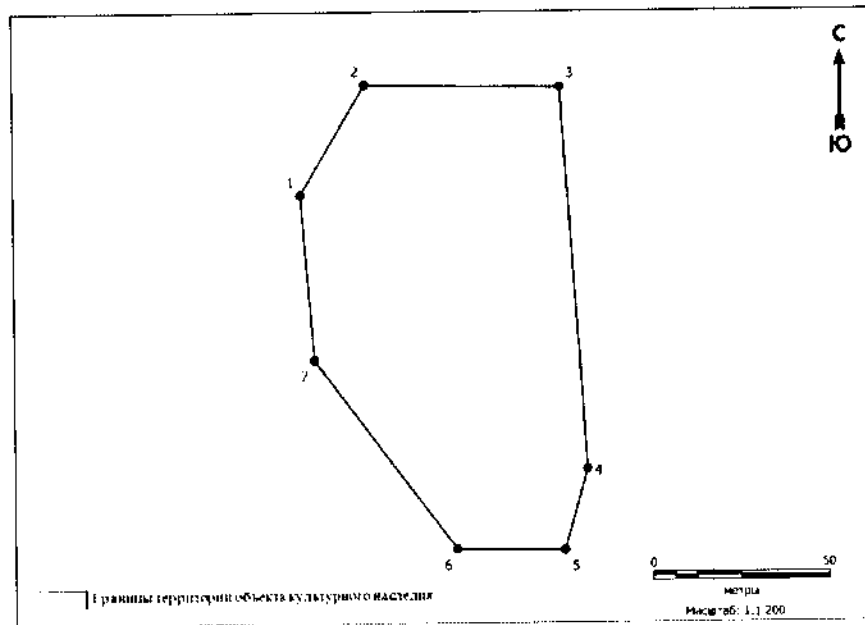
Координаты характерных точек границ территории выявленного объекта культурного наследия «Городище Куртолен 4» в местной системе координат (МСК 86, зона 2)

№ точки	Координаты, м	
	Широта (X)	Долгота (Y)
1	1264088,80	2574343,12
2	1264101,87	2574391,41
3	1264087,20	2574424,61
4	1264058,44	2574434,75
5	1264040,35	2574363,35
1	1264088,80	2574343,12

Общий периметр границ территории выявленного объекта культурного наследия: 242,1 м.

Площадь территории выявленного объекта культурного наследия: 3624 кв. м.

11. Графическое описание местоположения границ территории выявленного объекта культурного наследия «Поселение Куртолен 1»:



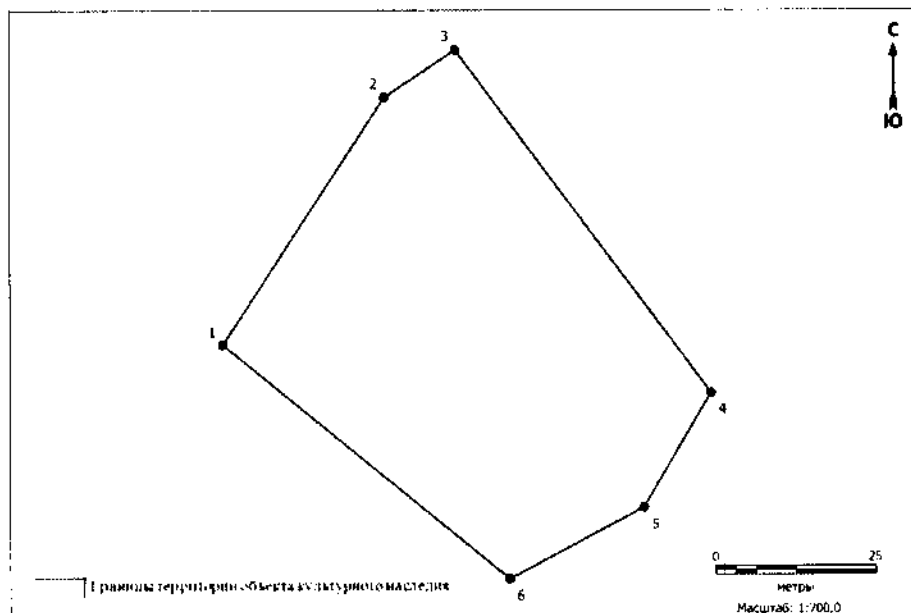
Координаты характерных точек границ территории выявленного объекта культурного наследия «Поселение Куртолен 1» в местной системе координат (МСК 86, зона 2)

№ точки	Координаты, м	
	Широта (X)	Долгота (Y)
1	1264996,96	2574168,28
2	1265027,97	2574186,75
3	1265027,22	2574242,06
4	1264918,84	2574248,98
5	1264895,71	2574242,43
6	1264896,03	2574211,96
7	1264949,98	2574171,87
1	1264996,96	2574168,28

Общий периметр границ территории выявленного объекта культурного наследия: 367,7 м.

Площадь территории выявленного объекта культурного наследия: 8476 кв. м.

12. Графическое описание местоположения границ территории выявленного объекта культурного наследия «Поселение Куртолен 2»:



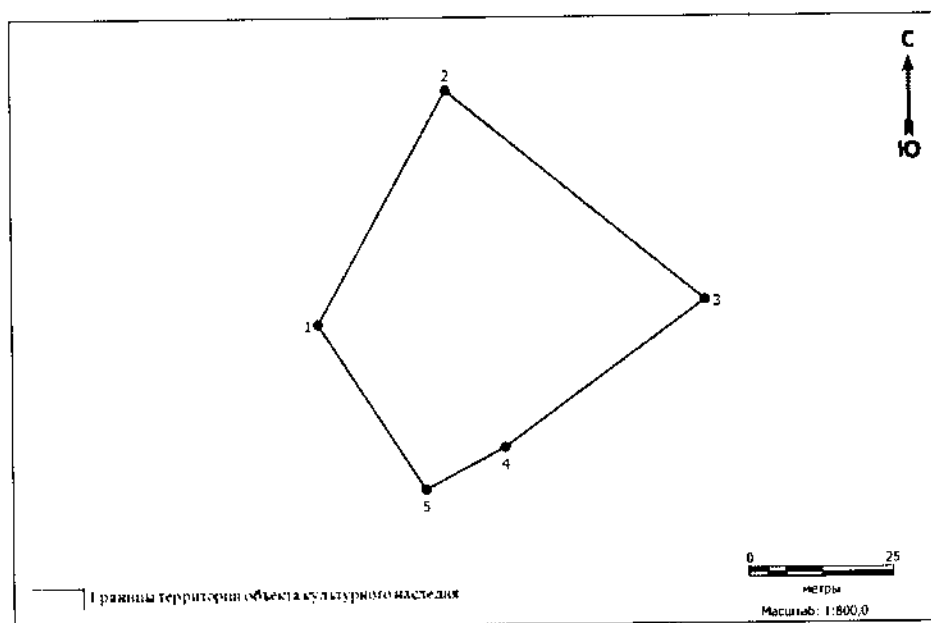
Координаты характерных точек границ территории выявленного объекта культурного наследия «Поселение Куртолен 2» в местной системе координат (МСК 86, зона 2)

№ точки	Координаты, м	
	Широта (X)	Долгота (Y)
1	1264903,59	2574135,51
2	1264942,57	2574160,75
3	1264949,98	2574171,87
4	1264896,03	2574211,96
5	1264878,12	2574201,49
6	1264866,82	2574180,33
1	1264903,59	2574135,51

Общий периметр границ территории выявленного объекта культурного наследия: 229 м.

Площадь территории выявленного объекта культурного наследия: 3378 кв. м.

13. Графическое описание местоположения границ территории выявленного объекта культурного наследия «Поселение Куртолен 3»:



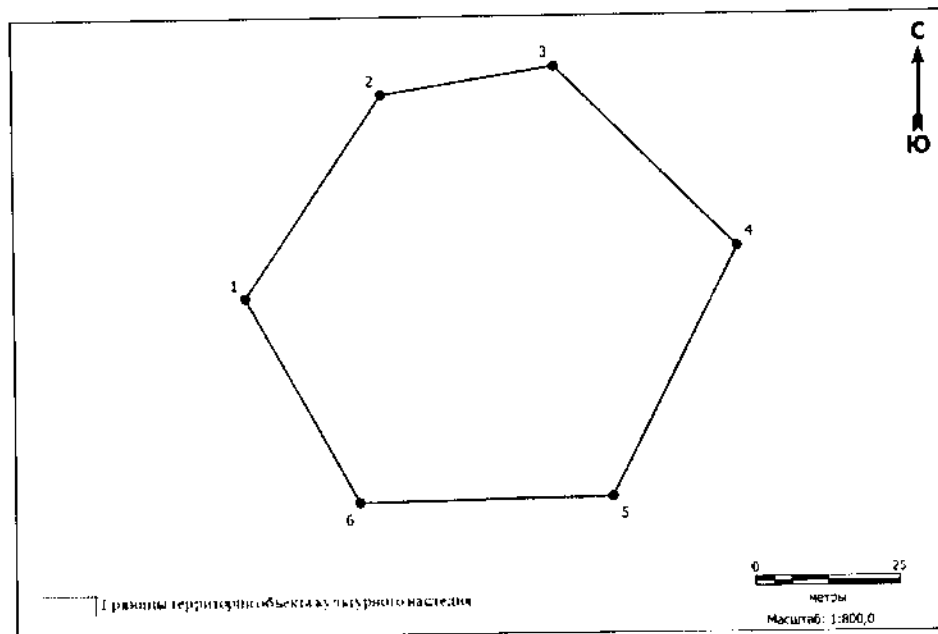
Координаты характерных точек границ территории выявленного объекта культурного наследия «Поселение Куртолен 3» в местной системе координат (МСК 86, зона 2)

№ точки	Координаты, м	
	Широта (X)	Долгота (Y)
1	1264862,82	2574113,02
2	1264903,59	2574135,51
3	1264866,82	2574180,33
4	1264841,26	2574145,43
5	1264833,94	2574131,63
1	1264862,82	2574113,02

Общий периметр границ территории выявленного объекта культурного наследия: 197,1 м.

Площадь территории выявленного объекта культурного наследия: 2369 кв. м.

14. Графическое описание местоположения границ территории выявленного объекта культурного наследия «Поселение Куртолен 4»:



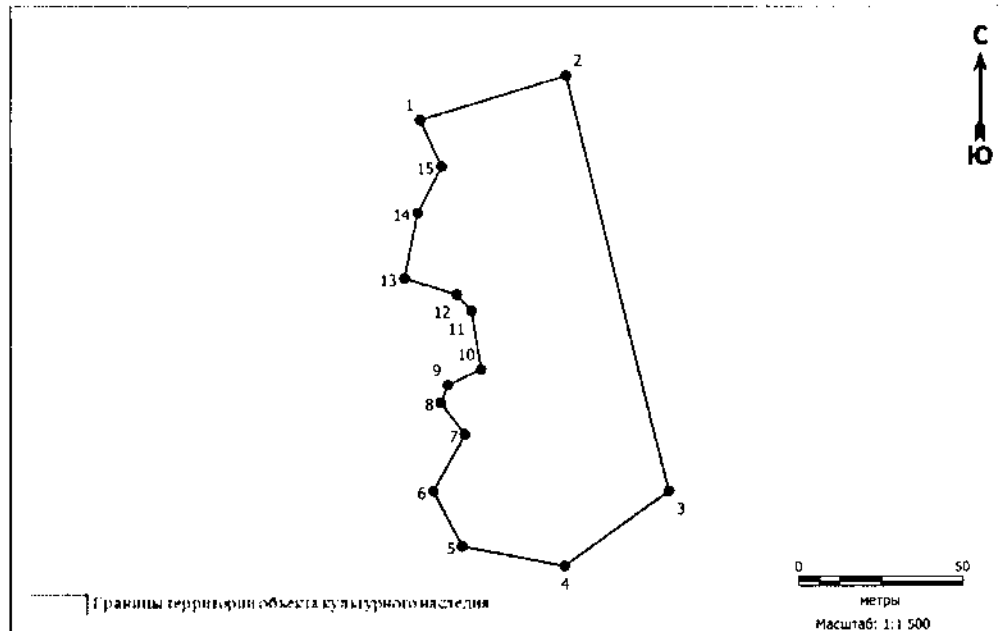
Координаты характерных точек границ территории выявленного объекта культурного наследия «Поселение Куртолен 4» в местной системе координат (МСК 86, зона 2)

№ точки	Координаты, м	
	Широта (X)	Долгота (Y)
1	1265248,87	2574508,39
2	1265284,00	2574532,30
3	1265288,71	2574562,42
4	1265257,35	2574593,75
5	1265214,11	2574571,96
6	1265213,22	2574527,99
1	1265248,87	2574508,39

Общий периметр границ территории выявленного объекта культурного наследия: 249,6 м.

Площадь территории выявленного объекта культурного наследия: 4461 кв. м.

15. Графическое описание местоположения границ территории выявленного объекта культурного наследия «Поселение Куртолен 5»:



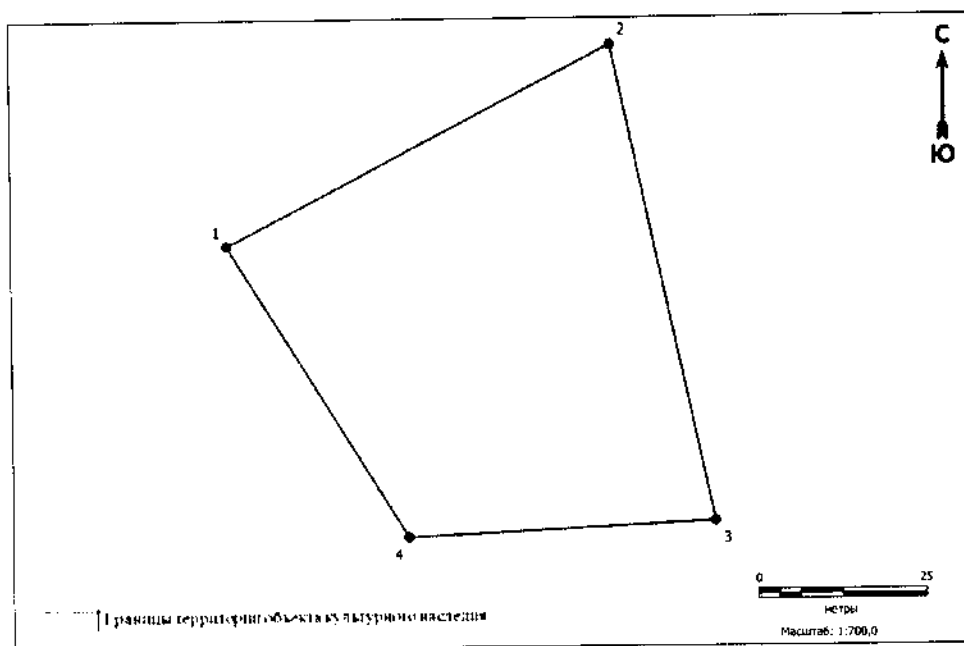
Координаты характерных точек границ территории выявленного объекта культурного наследия «Поселение Куртолен 5» в местной системе координат (МСК 86, зона 2)

№ точки	Координаты, м	
	Широта (X)	Долгота (Y)
1	1263730,86	2574388,35
2	1263744,50	2574432,67
3	1263617,89	2574463,81
4	1263595,05	2574432,10
5	1263601,00	2574400,94
6	1263617,81	2574392,20
7	1263635,23	2574401,88
8	1263644,95	2574394,50
9	1263650,30	2574396,62
10	1263655,06	2574406,81
11	1263672,79	2574403,84
12	1263677,82	2574399,48
13	1263682,65	2574383,54
14	1263702,32	2574387,58
15	1263716,60	2574394,87
1	1263730,86	2574388,35

Общий периметр границ территории выявленного объекта культурного наследия: 407,4 м.

Площадь территории выявленного объекта культурного наследия: 7521 кв. м.

16. Графическое описание местоположения границ территории выявленного объекта культурного наследия «Укрепленное жилище Тов-Гор-Лор VI»:



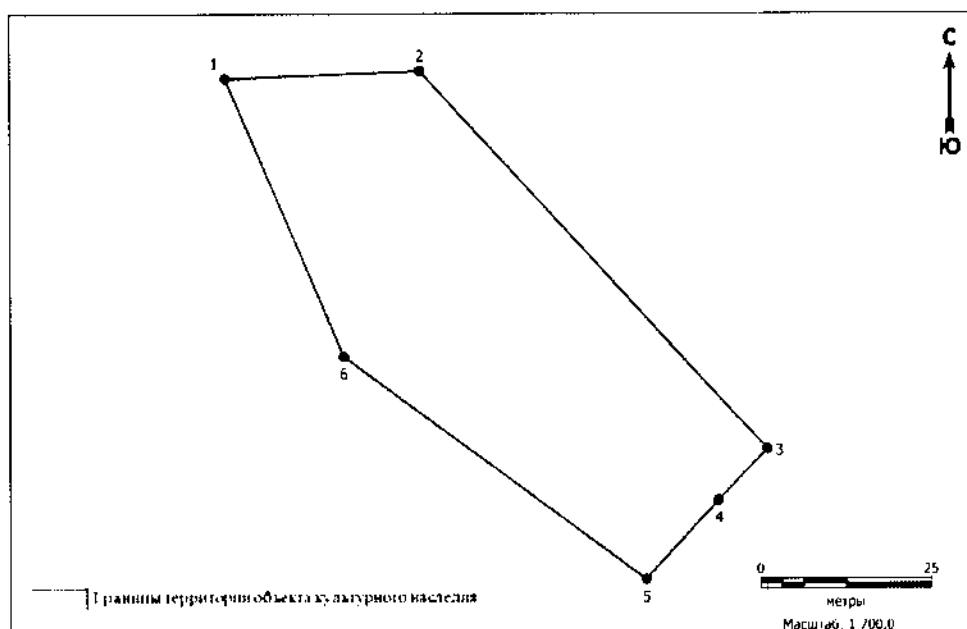
Координаты характерных точек границ территории выявленного объекта культурного наследия «Укрепленное жилище Тов-Гор-Лор VI» в местной системе координат (МСК 86, зона 2)

№ точки	Координаты, м	
	Широта (X)	Долгота (Y)
1	1266637,08	2574624,39
2	1266666,32	2574680,94
3	1266596,34	2574695,75
4	1266594,16	2574650,73
1	1266637,08	2574624,39

Общий периметр границ территории выявленного объекта культурного наследия: 230 м.

Площадь территории выявленного объекта культурного наследия: 3169,2 кв. м.

17. Графическое описание местоположения границ территории выявленного объекта культурного наследия «Поселение Тов-Гор-Лор 7»:



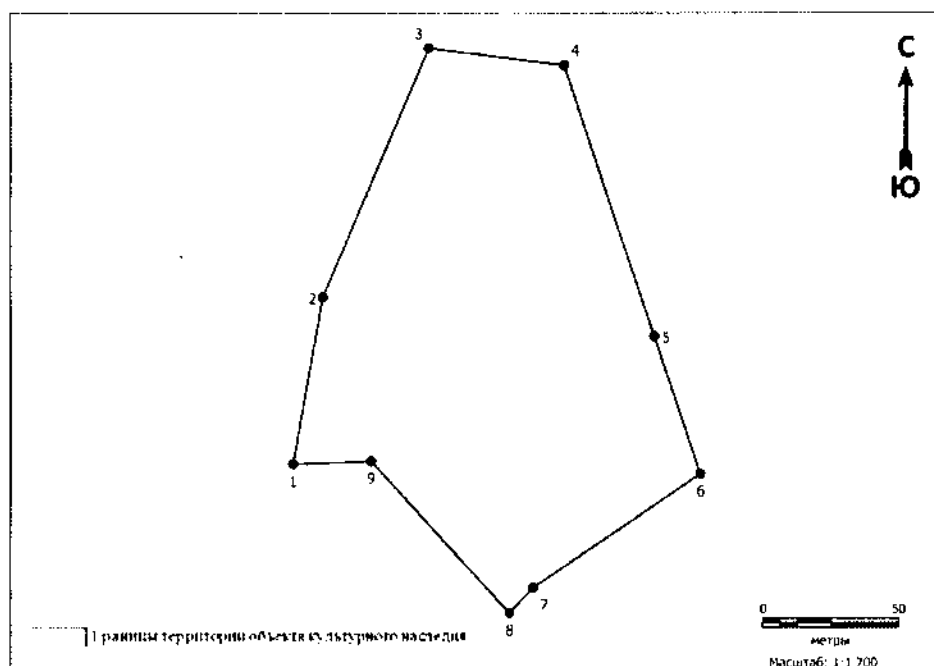
Координаты характерных точек границ территории выявленного объекта культурного наследия «Поселение Тов-Гор-Лор 7» в местной системе координат (МСК 86, зона 2)

№ точки	Координаты, м	
	Широта (X)	Долгота (Y)
1	1266835,22	2574455,59
2	1266836,31	2574483,98
3	1266780,85	2574534,49
4	1266773,29	2574527,47
5	1266761,76	2574516,91
6	1266794,48	2574472,77
1	1266835,22	2574455,59

Общий периметр границ территории выявленного объекта культурного наследия: 227,8 м.

Площадь территории выявленного объекта культурного наследия: 2646 кв. м.

18. Графическое описание местоположения границ территории выявленного объекта культурного наследия «Селище Тов-Гор-Лор 7»:



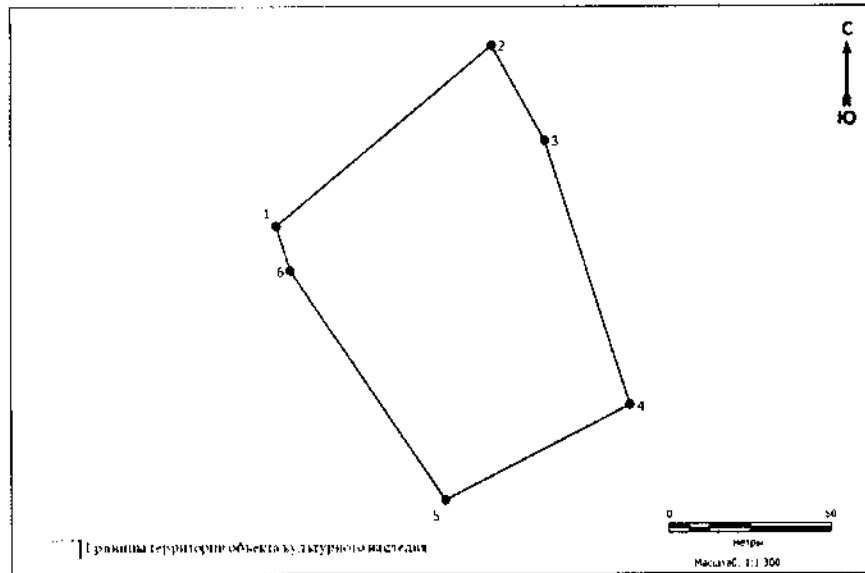
Координаты характерных точек границ территории выявленного объекта культурного наследия «Селище Тов-Гор-Лор 7» в местной системе координат (МСК 86, зона 2)

№ точки	Координаты, м	
	Широта (X)	Долгота (Y)
1	1266835,22	2574455,59
2	1266896,13	2574466,54
3	1266986,88	2574505,16
4	1266980,72	2574554,47
5	1266882,13	2574587,17
6	1266831,79	2574603,73
7	1266790,18	2574543,07
8	1266780,85	2574534,49
9	1266836,31	2574483,98
1	1266835,22	2574455,59

Общий периметр границ территории выявленного объекта культурного наследия: 555 м.

Площадь территории выявленного объекта культурного наследия: 18380 кв. м.

19. Графическое описание местоположения границ территории выявленного объекта культурного наследия «Селище Тов-Гор-Лор 8»:



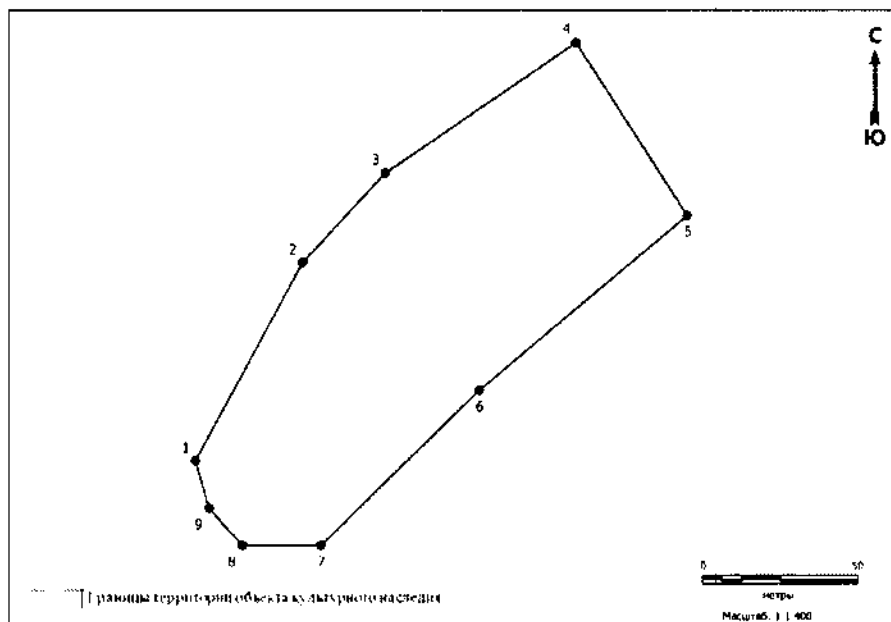
Координаты характерных точек границ территории выявленного объекта культурного наследия «Селище Тов-Гор-Лор 8» в местной системе координат (МСК 86, зона 2)

№ точки	Координаты, м	
	Широта (X)	Долгота (Y)
1	1266720,94	2574572,94
2	1266776,63	2574638,74
3	1266747,37	2574655,05
4	1266666,32	2574680,94
5	1266637,08	2574624,39
6	1266707,33	2574577,21
1	1266720,94	2574572,94

Общий периметр границ территории выявленного объекта культурного наследия: 366,2 м.

Площадь территории выявленного объекта культурного наследия: 8326 кв. м.

20. Графическое описание местоположения границ территории выявленного объекта культурного наследия «Селище Тов-Гор-Лор 16»:



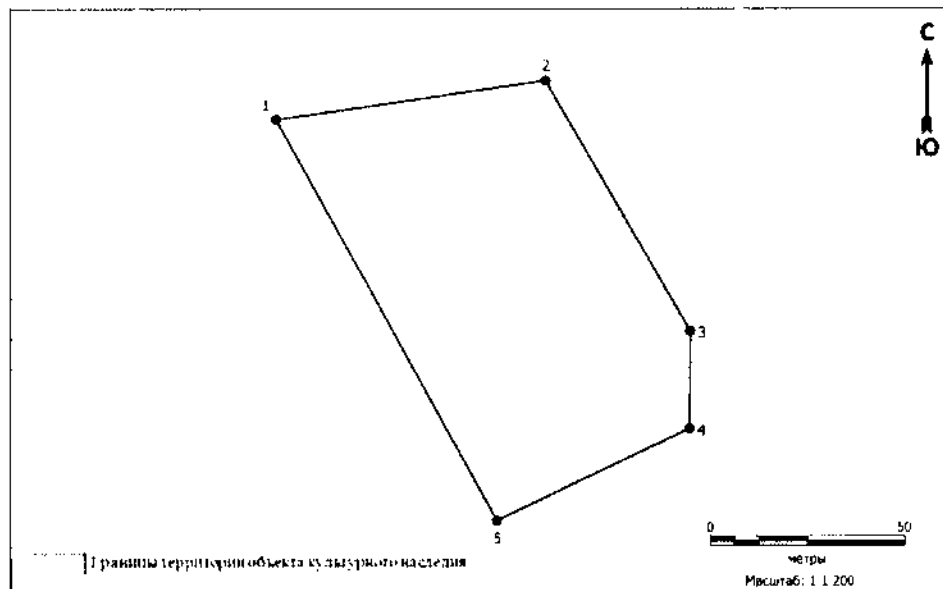
Координаты характерных точек границ территории выявленного объекта культурного наследия «Селище Тов-Гор-Лор 16» в местной системе координат (МСК 86, зона 2)

№ точки	Координаты, м	
	Широта (X)	Долгота (Y)
1	1266698,60	2574483,03
2	1266761,76	2574516,91
3	1266790,18	2574543,07
4	1266831,79	2574603,73
5	1266776,63	2574638,74
6	1266720,94	2574572,94
7	1266671,83	2574522,75
8	1266671,83	2574497,75
9	1266683,53	2574487,32
1	1266698,60	2574483,03

Общий периметр границ территории выявленного объекта культурного наследия: 460,5 м.

Площадь территории выявленного объекта культурного наследия: 11260 кв. м.

21. Графическое описание местоположения границ территории выявленного объекта культурного наследия «Могильник Товкурт-Лор 1»:



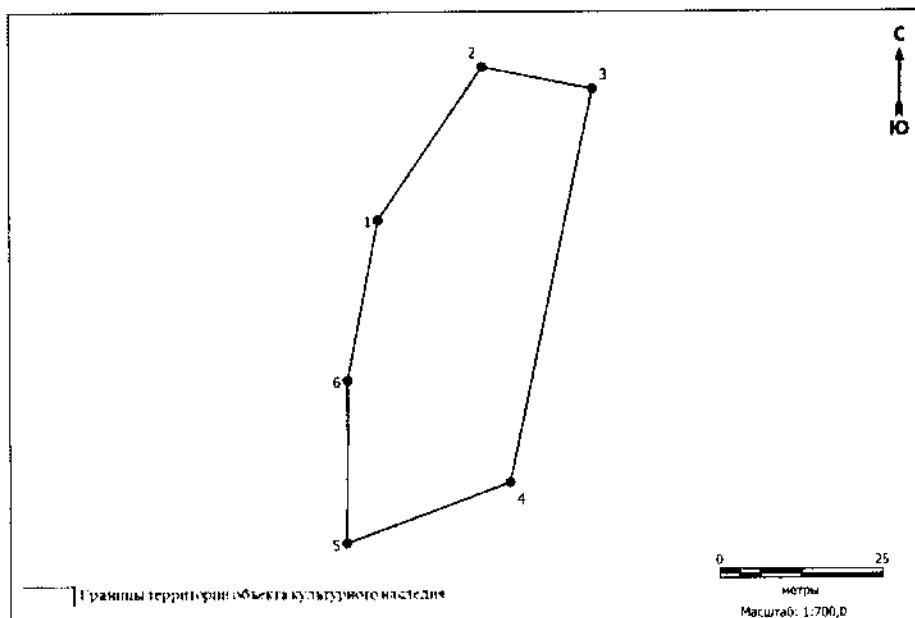
Координаты характерных точек границ территории выявленного объекта культурного наследия «Могильник Товкурт-Лор 1» в местной системе координат (МСК 86, зона 2)

№ точки	Координаты, м	
	Широта (X)	Долгота (Y)
1	1265846,36	2575128,99
2	1265856,47	2575198,20
3	1265791,82	2575235,13
4	1265766,67	2575234,97
5	1265742,77	2575185,51
1	1265846,36	2575128,99

Общий периметр границ территории выявленного объекта культурного наследия: 341,4 м.

Площадь территории выявленного объекта культурного наследия: 6955 кв. м.

22. Графическое описание местоположения границ территории выявленного объекта культурного наследия «Могильник Товкурт-Лор 2»:



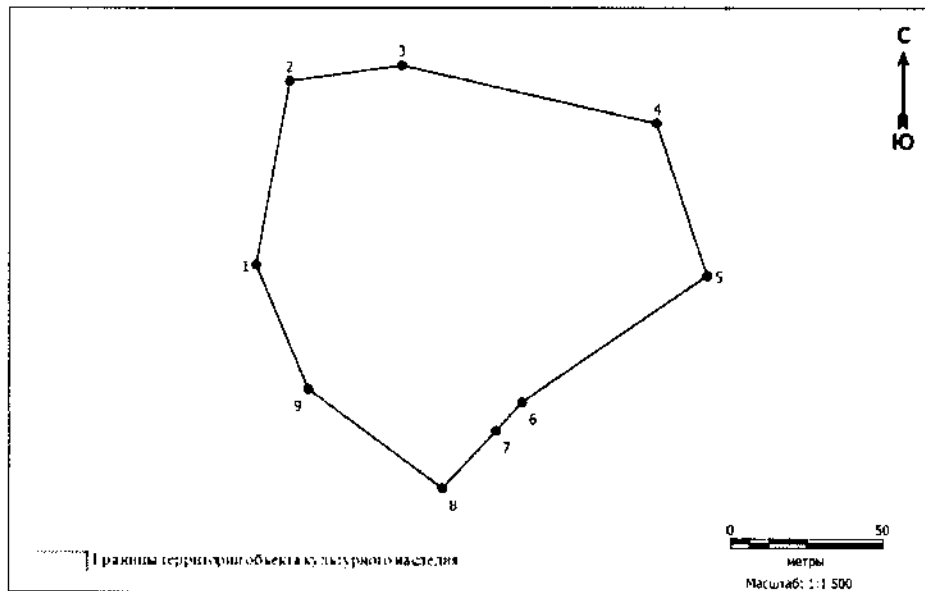
Координаты характерных точек границ территории выявленного объекта культурного наследия «Могильник Товкурт-Лор 2» в местной системе координат (МСК 86, зона 2)

№ точки	Координаты, м	
	Широта (X)	Долгота (Y)
1	1265816,54	2575239,91
2	1265840,16	2575256,05
3	1265836,74	2575273,06
4	1265776,04	2575260,14
5	1265766,67	2575234,97
6	1265791,82	2575235,13
1	1265816,54	2575239,91

Общий периметр границ территории выявленного объекта культурного наследия: 184,7 м.

Площадь территории выявленного объекта культурного наследия: 1756 кв. м.

23. Графическое описание местоположения границ территории выявленного объекта культурного наследия «Могильник Товкурт-Лор 3»:



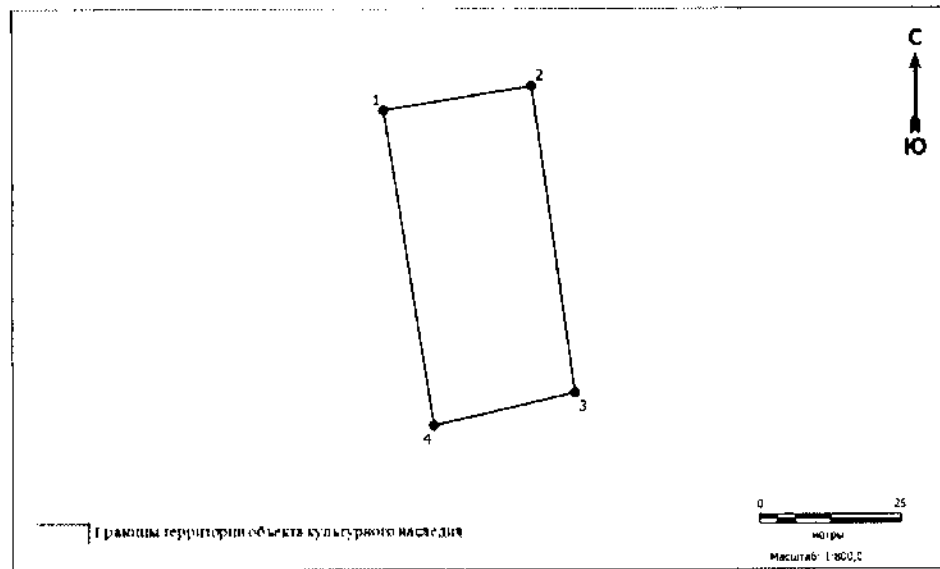
Координаты характерных точек границ территории выявленного объекта культурного наследия «Могильник Товкурт-Лор 3» в местной системе координат (МСК 86, зона 2)

№ точки	Координаты, м	
	Широта (X)	Долгота (Y)
1	1266835,22	2574455,59
2	1266896,13	2574466,54
3	1266901,26	2574503,39
4	1266882,13	2574587,17
5	1266831,79	2574603,73
6	1266790,18	2574543,07
7	1266780,85	2574534,49
8	1266761,76	2574516,91
9	1266794,48	2574472,77
1	1266835,22	2574455,59

Общий периметр границ территории выявленного объекта культурного наследия: 447,9 м.

Площадь территории выявленного объекта культурного наследия: 13570 кв. м.

24. Графическое описание местоположения границ территории выявленного объекта культурного наследия «Могильник Товкурт-Лор 4»:



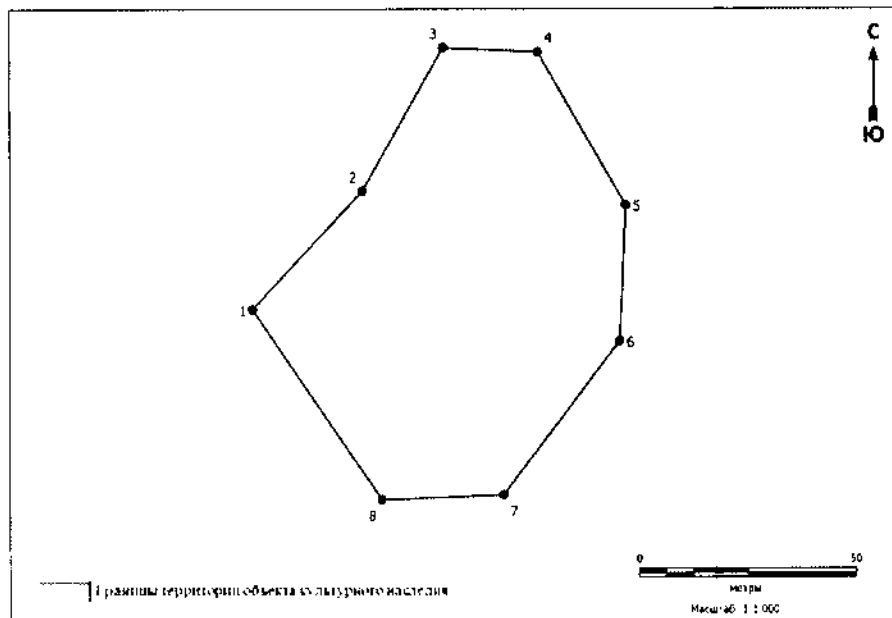
Координаты характерных точек границ территории выявленного объекта культурного наследия «Могильник Товкурт-Лор 4» в местной системе координат (МСК 86, зона 2)

№ точки	Координаты, м	
	Широта (X)	Долгота (Y)
1	1266754,78	2574523,57
2	1266758,98	2574549,45
3	1266705,20	2574556,91
4	1266699,49	2574532,27
1	1266754,78	2574523,57

Общий периметр границ территории выявленного объекта культурного наследия: 161,3 м.

Площадь территории выявленного объекта культурного наследия: 1408 кв. м.

25. Графическое описание местоположения границ территории выявленного объекта культурного наследия «Могильник Хуллор 1»:



Координаты характерных точек границ территории выявленного объекта культурного наследия «Могильник Хуллор 1» в местной системе координат (МСК 86, зона 2)

№ точки	Координаты, м	
	Широта (X)	Долгота (Y)
1	1266464,35	2575329,54
2	1266491,30	2575354,51
3	1266523,97	2575372,95
4	1266523,01	2575394,56
5	1266488,20	2575414,43
6	1266457,19	2575413,02
7	1266422,05	2575386,66
8	1266420,94	2575358,96
1	1266464,35	2575329,54

Общий периметр границ территории выявленного объекта культурного наследия: 290,2 м.

Площадь территории выявленного объекта культурного наследия: 5660,92 кв. м.