



Аппарат Губернатора, Правительства
Ханты-Мансийского автономного округа – Югры
Управление государственной регистрации
нормативных правовых актов
Внесен в государственный реестр нормативных
правовых актов исполнительных органов
Ханты-Мансийского автономного округа – Югры
За № 8811 от «30» 04 2026 г.

**СЛУЖБА ГОСУДАРСТВЕННОЙ ОХРАНЫ
ОБЪЕКТОВ КУЛЬТУРНОГО НАСЛЕДИЯ
ХАНТЫ-МАНСИЙСКОГО АВТОНОМНОГО ОКРУГА – ЮГРЫ**

ПРИКАЗ

**Об утверждении границ территорий выявленных объектов
культурного наследия, являющихся объектами археологического
наследия, расположенных в Березовском районе
Ханты-Мансийского автономного округа – Югры**

г. Ханты-Мансийск
29 апреля 2026 года

№ 19-нп

В соответствии с Федеральным законом от 25 июня 2002 года № 73-ФЗ «Об объектах культурного наследия (памятниках истории и культуры) народов Российской Федерации», Законом Ханты-Мансийского автономного округа – Югры от 29 июня 2006 года № 64-оз «О регулировании отдельных отношений в области сохранения, использования, популяризации и государственной охраны объектов культурного наследия», руководствуясь постановлением Правительства Ханты-Мансийского автономного округа – Югры от 30 августа 2012 года № 309-п «О Службе государственной охраны объектов культурного наследия Ханты-Мансийского автономного округа – Югры»,
п р и к а з ы в а ю:


1. Утвердить границы территорий выявленных объектов культурного наследия, являющихся объектами археологического наследия, расположенных в Березовском районе Ханты-Мансийского автономного округа – Югры, согласно приложению к настоящему приказу:

- Селище Бедкаш 1;
- Поселение Ванзентур I;
- Изкар, городище;
- Могильник Красная Горка;
- Селище Красная Горка;
- Поселение Няксимволь 2;
- Поселение Няксимволь 3;
- Поселение Няксимволь 4;
- Няксимволь 6, поселение;

Няксимволь 7, поселение;
Поселение Сартынья I А;
Городище Сартынья II (Сартынья III);
Городище Сартынья 3;
Городище Сартынья 4;
Селище Сартыньинское 4;
Поселение Секватур;
Поселение Смоляной Сор;
Поселение Хостортур;
Поселение Хулимсунт 1;
Местонахождение Хулимсунт 2;
Селище Шекватур 1;
Селище Шекватур 2;
Селище Шекватур 3;
Селище Шекватур 4;
Селище Шекватур 5.

2. Контроль за исполнением настоящего приказа возложить на заместителя руководителя Службы государственной охраны объектов культурного наследия Ханты-Мансийского автономного округа – Югры.

Руководитель Службы

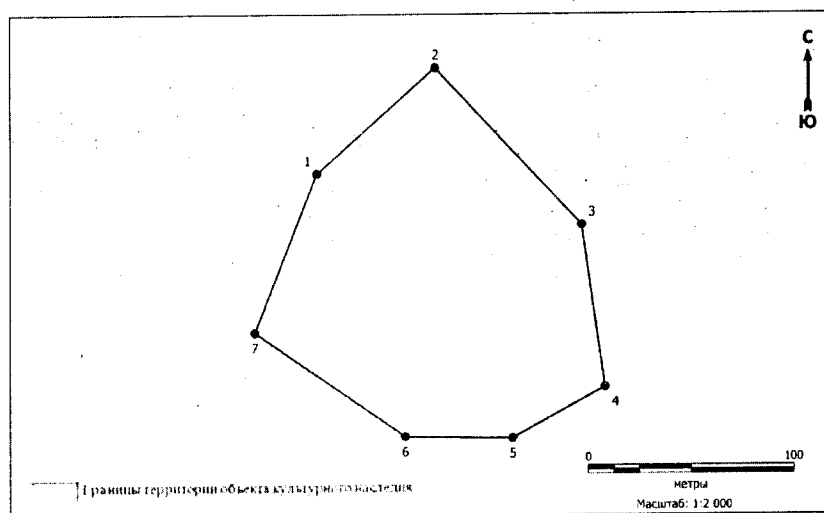


М.И. Усольцев

Приложение
к приказу Службы государственной
охраны объектов культурного наследия
Ханты-Мансийского
автономного округа – Югры
от 29 апреля 2026 года № 19-нп

**Границы территорий выявленных объектов
культурного наследия, являющихся объектами археологического
наследия, расположенных в Березовском районе
Ханты-Мансийского автономного округа – Югры**

1. Графическое описание местоположения границ территории выявленного объекта культурного наследия «Селище Бедкаш 1»:



**Координаты характерных точек границ территории
выявленного объекта культурного наследия «Селище Бедкаш 1»
в местной системе координат (МСК 86, зона 1)**

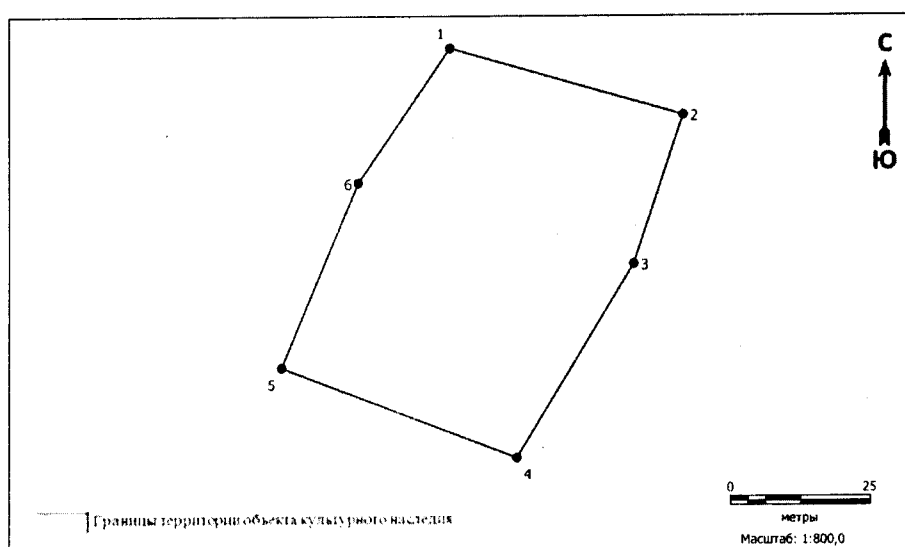
№ точки	Координаты, м	
	Широта (X)	Долгота (Y)
1	1219864,30	1631994,25
2	1219915,13	1632051,79
3	1219839,30	1632122,82
4	1219761,01	1632134,18
5	1219736,40	1632089,35
6	1219737,22	1632037,19

7	1219787,75	1631964,16
1	1219864,30	1631994,25

Общий периметр границ территории выявленного объекта культурного наследия: 532,4 м.

Площадь территории выявленного объекта культурного наследия: 19630 кв. м.

2. Графическое описание местоположения границ территории выявленного объекта культурного наследия «Поселение Ванзентур I»:



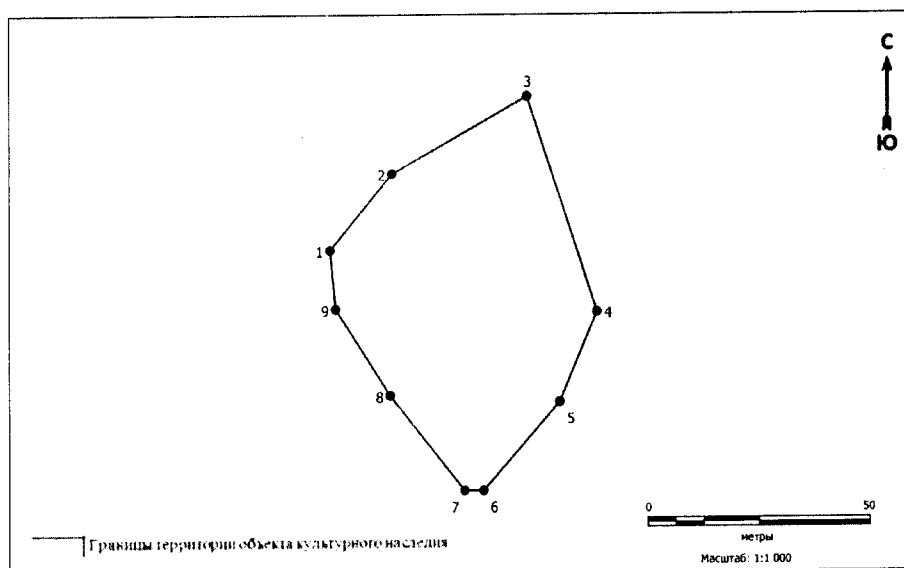
Координаты характерных точек границ территории выявленного объекта культурного наследия «Поселение Ванзентур I» в местной системе координат (МСК 86, зона 1)

№ точки	Координаты, м	
	Широта (X)	Долгота (Y)
1	1245261,79	1736324,72
2	1245249,88	1736366,19
3	1245223,49	1736357,42
4	1245189,15	1736336,67
5	1245205,18	1736294,64
6	1245237,88	1736308,28
1	1245261,79	1736324,72

Общий периметр границ территории выявленного объекта культурного наследия: 219,7 м.

Площадь территории выявленного объекта культурного наследия: 3072 кв. м.

3. Графическое описание местоположения границ территории выявленного объекта культурного наследия «Изкар, городище»:



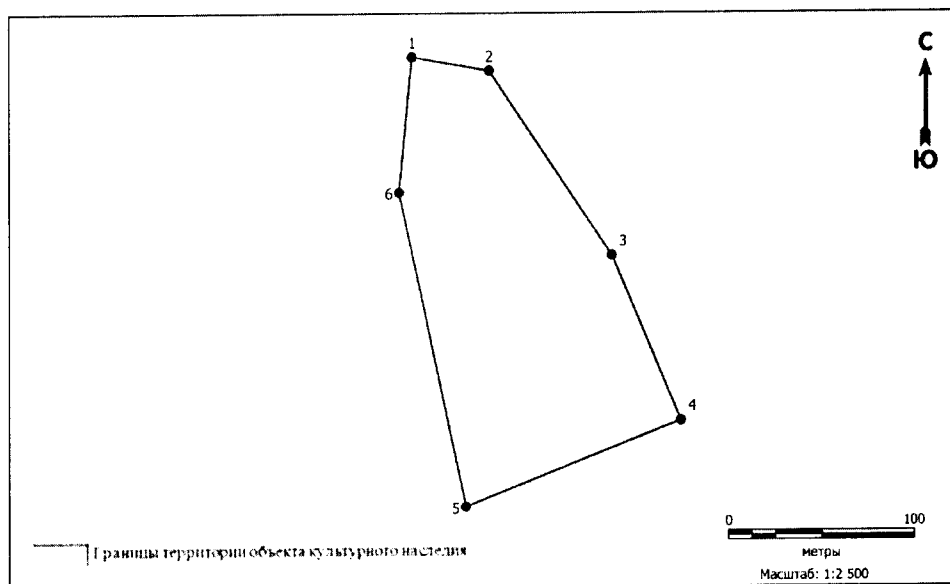
Координаты характерных точек границ территории выявленного объекта культурного наследия «Изкар, городище» в местной системе координат (МСК 86, зона 1)

№ точки	Координаты, м	
	Широта (X)	Долгота (Y)
1	1084673,17	1513345,86
2	1084690,09	1513359,74
3	1084707,13	1513389,90
4	1084659,38	1513405,43
5	1084639,55	1513397,15
6	1084619,98	1513380,10
7	1084619,98	1513375,94
8	1084641,07	1513359,27
9	1084660,11	1513347,14
1	1084673,17	1513345,86

Общий периметр границ территории выявленного объекта культурного наследия: 220,3 м.

Площадь территории выявленного объекта культурного наследия: 3173 кв. м.

4. Графическое описание местоположения границ территории выявленного объекта культурного наследия «Могильник Красная Горка»:



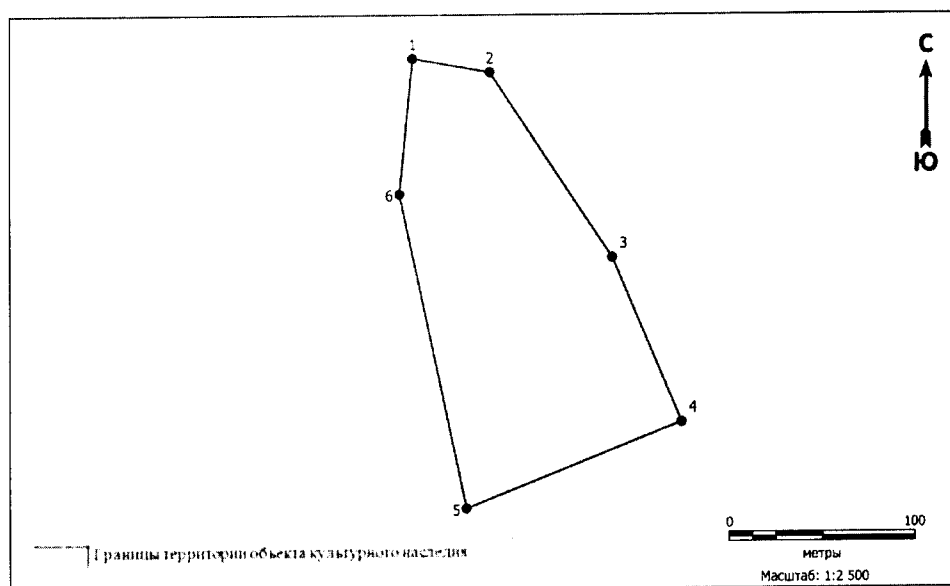
Координаты характерных точек границ территории выявленного объекта культурного наследия «Могильник Красная Горка» в местной системе координат (МСК 86, зона 1)

№ точки	Координаты, м	
	Широта (X)	Долгота (Y)
1	1238776,83	1608549,08
2	1238769,48	1608590,37
3	1238671,12	1608655,84
4	1238583,63	1608692,45
5	1238538,15	1608577,77
6	1238704,93	1608542,14
1	1238776,83	1608549,08

Общий периметр границ территории выявленного объекта культурного наследия: 619,2 м.

Площадь территории выявленного объекта культурного наследия:
20590 кв. м.

5. Графическое описание местоположения границ территории выявленного объекта культурного наследия «Селище Красная Горка»:



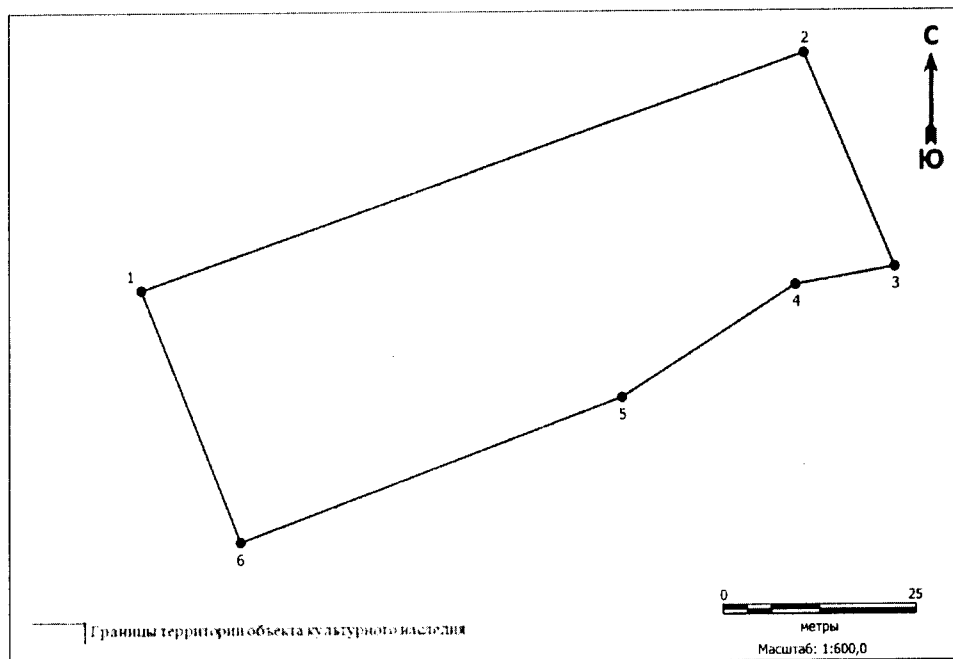
Координаты характерных точек границ территории выявленного объекта культурного наследия «Селище Красная Горка» в местной системе координат (МСК 86, зона 1)

№ точки	Координаты, м	
	Широта (X)	Долгота (Y)
1	1238776,83	1608549,08
2	1238769,48	1608590,37
3	1238671,12	1608655,84
4	1238583,63	1608692,45
5	1238538,15	1608577,77
6	1238704,93	1608542,14
1	1238776,83	1608549,08

Общий периметр границ территории выявленного объекта культурного наследия: 619,2 м.

Площадь территории выявленного объекта культурного наследия:
20590 кв. м.

6. Графическое описание местоположения границ территории выявленного объекта культурного наследия «Поселение Няксимволь 2»:



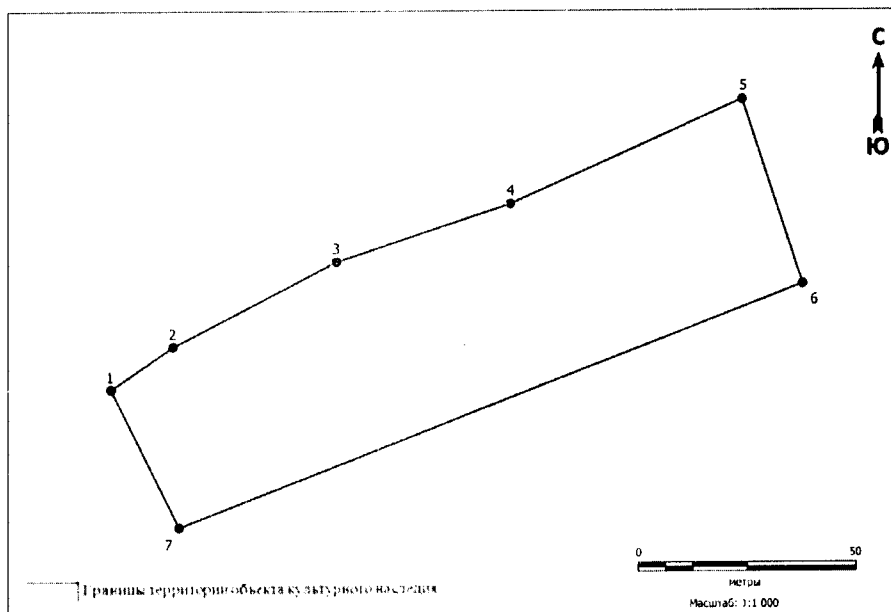
Координаты характерных точек границ территории выявленного объекта культурного наследия «Поселение Няксимволь 2» в местной системе координат (МСК 86, зона 1)

№ точки	Координаты, м	
	Широта (X)	Долгота (Y)
1	1114104,99	1542680,19
2	1114134,86	1542765,05
3	1114107,61	1542776,69
4	1114105,37	1542763,94
5	1114091,10	1542741,76
6	1114072,92	1542692,88
1	1114104,99	1542680,19

Общий периметр границ территории выявленного объекта культурного наследия: 244,7 м.

Площадь территории выявленного объекта культурного наследия: 2896 кв. м.

7. Графическое описание местоположения границ территории выявленного объекта культурного наследия «Поселение Няксимволь 3»:



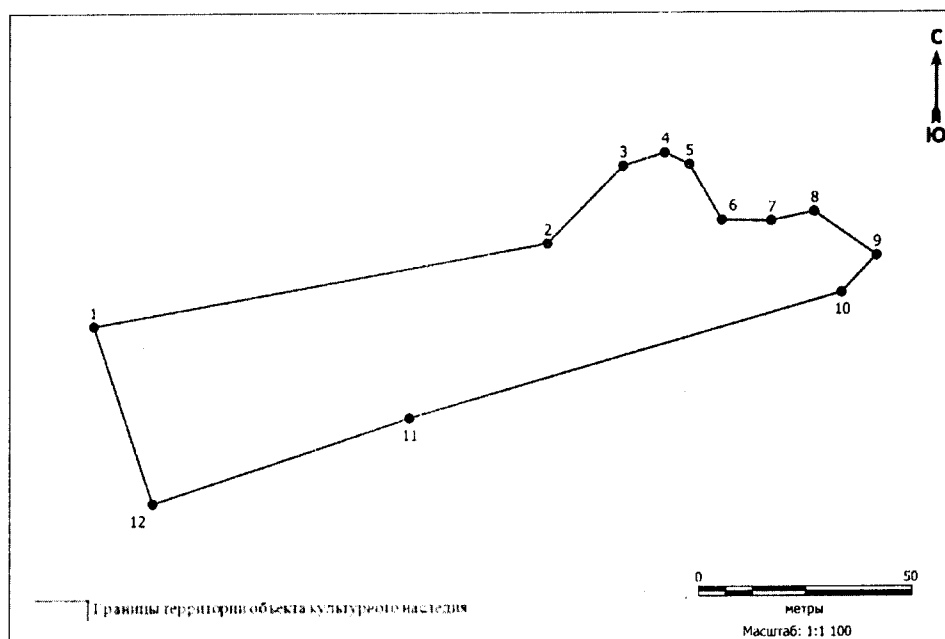
Координаты характерных точек границ территории выявленного объекта культурного наследия «Поселение Няксимволь 3» в местной системе координат (МСК 86, зона 1)

№ точки	Координаты, м	
	Широта (X)	Долгота (Y)
1	1114189,04	1542896,42
2	1114198,69	1542910,40
3	1114217,72	1542947,43
4	1114230,67	1542986,82
5	1114253,96	1543039,17
6	1114212,60	1543052,85
7	1114158,13	1542911,76
1	1114189,04	1542896,42

Общий периметр границ территории выявленного объекта культурного наследия: 370,8 м.

Площадь территории выявленного объекта культурного наследия: 4287 кв. м.

8. Графическое описание местоположения границ территории выявленного объекта культурного наследия «Поселение Няксимволь 4»:



Координаты характерных точек границ территории выявленного объекта культурного наследия «Поселение Няксимволь 4» в местной системе координат (МСК 86, зона 1)

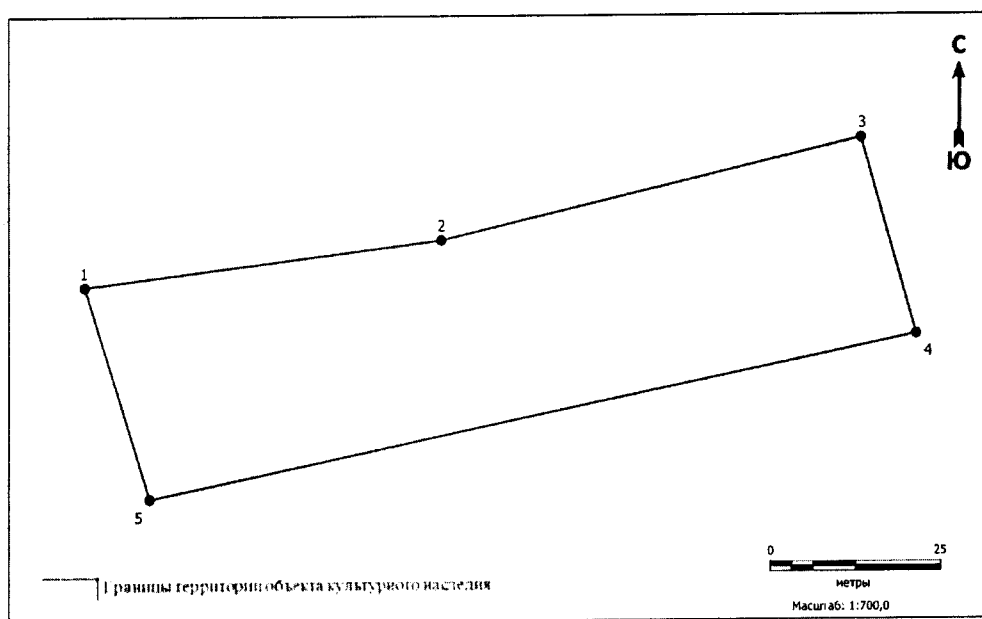
№ точки	Координаты, м	
	Широта (X)	Долгота (Y)
1	1114253,96	1543039,17
2	1114273,05	1543145,73
3	1114291,20	1543163,47
4	1114294,25	1543173,28
5	1114291,52	1543178,98
6	1114278,51	1543186,53
7	1114278,26	1543198,18
8	1114280,43	1543208,22
9	1114270,15	1543222,92
10	1114261,54	1543214,66

11	1114232,42	1543113,27
12	1114212,60	1543052,85
1	1114253,96	1543039,17

Общий периметр границ территории выявленного объекта культурного наследия: 428,2 м.

Площадь территории выявленного объекта культурного наследия: 5962 кв. м.

9. Графическое описание местоположения границ территории выявленного объекта культурного наследия «Няксимволь 6, поселение»:



Координаты характерных точек границ территории выявленного объекта культурного наследия «Няксимволь 6, поселение» в местной системе координат (МСК 86, зона 1)

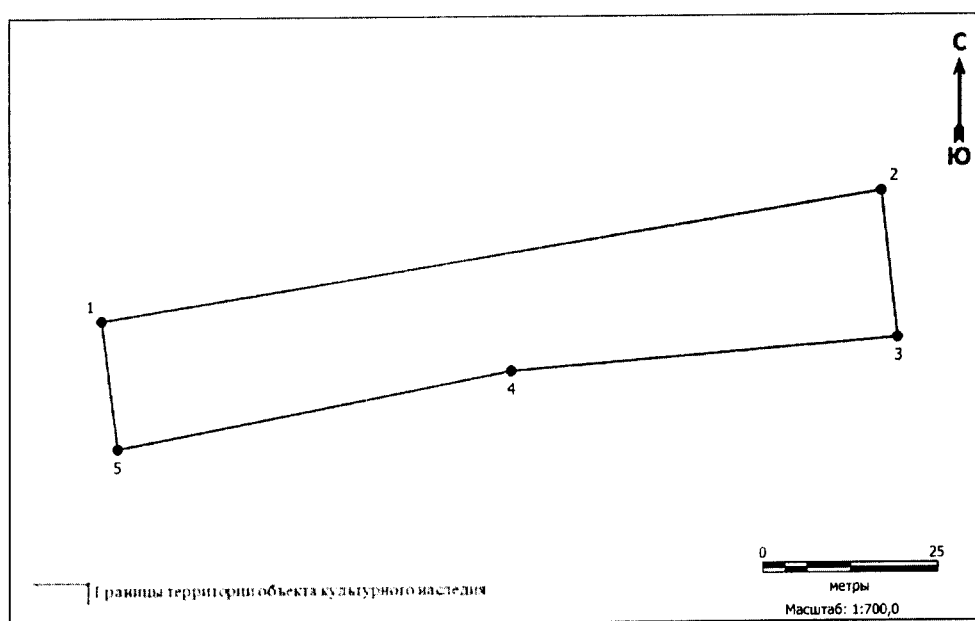
№ точки	Координаты, м	
	Широта (X)	Долгота (Y)
1	1114296,99	1543228,07
2	1114303,55	1543279,48
3	1114317,98	1543339,96
4	1114289,88	1543347,99

5	1114266,51	1543237,39
1	1114296,99	1543228,07

Общий периметр границ территории выявленного объекта культурного наследия: 287,1 м.

Площадь территории выявленного объекта культурного наследия: 3258 кв. м.

10. Графическое описание местоположения границ территории выявленного объекта культурного наследия «Няксимволь 7, поселение»:



Координаты характерных точек границ территории выявленного объекта культурного наследия «Няксимволь 7, поселение» в местной системе координат (МСК 86, зона 1)

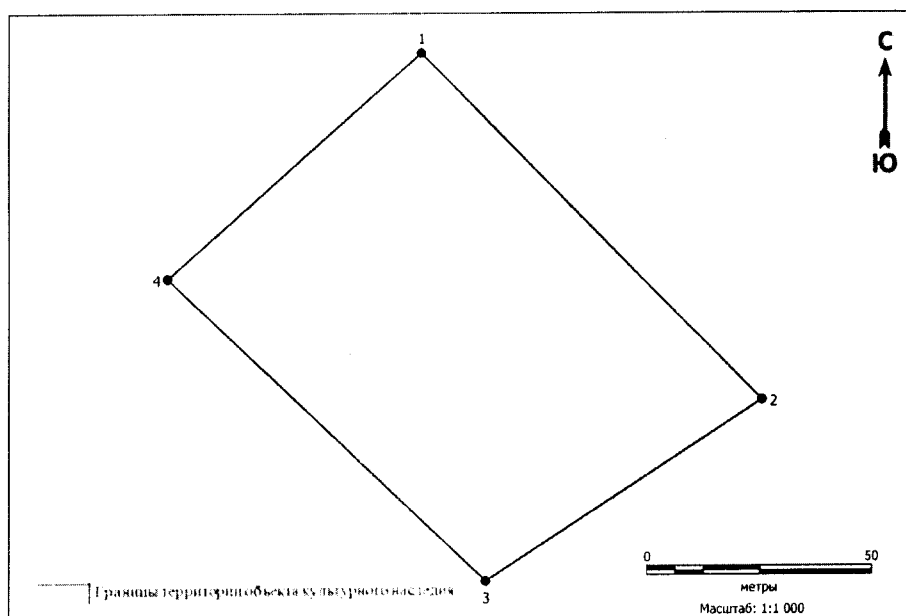
№ точки	Координаты, м	
	Широта (X)	Долгота (Y)
1	1114379,20	1543767,87
2	1114397,16	1543879,17
3	1114376,34	1543881,46
4	1114371,83	1543826,35
5	1114361,07	1543770,18

1	1114379,20	1543767,87
---	------------	------------

Общий периметр границ территории выявленного объекта культурного наследия: 263,5 м.

Площадь территории выявленного объекта культурного наследия: 2023 кв. м.

11. Графическое описание местоположения границ территории выявленного объекта культурного наследия «Поселение Сартынья I А»:



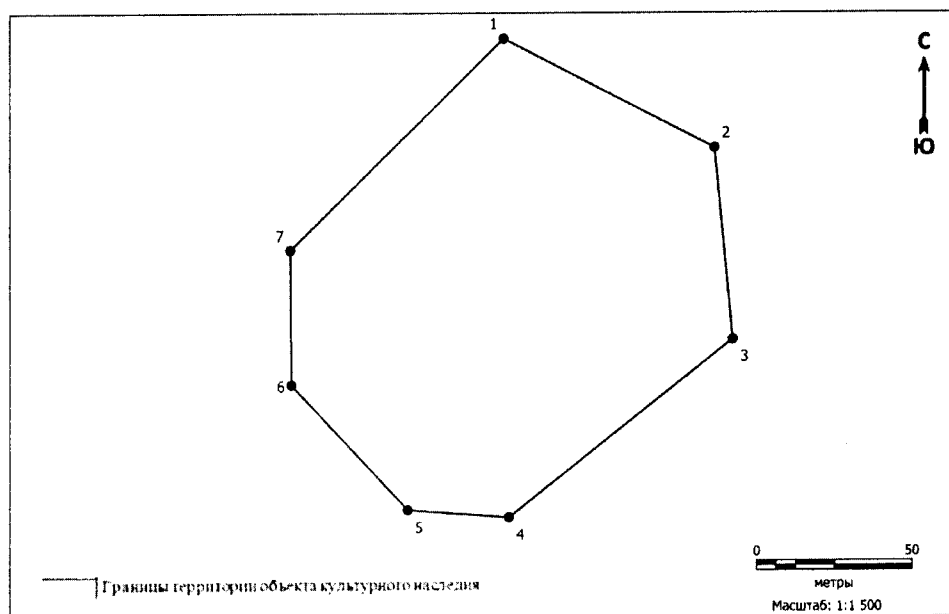
Координаты характерных точек границ территории выявленного объекта культурного наследия «Поселение Сартынья I А» в местной системе координат (МСК 86, зона 1)

№ точки	Координаты, м	
	Широта (X)	Долгота (Y)
1	1222828,10	1649332,30
2	1222751,27	1649407,89
3	1222711,37	1649346,70
4	1222778,27	1649275,71
1	1222828,10	1649332,30

Общий периметр границ территории выявленного объекта культурного наследия: 352,5 м.

Площадь территории выявленного объекта культурного наследия:
7469 кв. м.

12. Графическое описание местоположения границ территории выявленного объекта культурного наследия «Городище Сартынья II (Сартынья III)»:



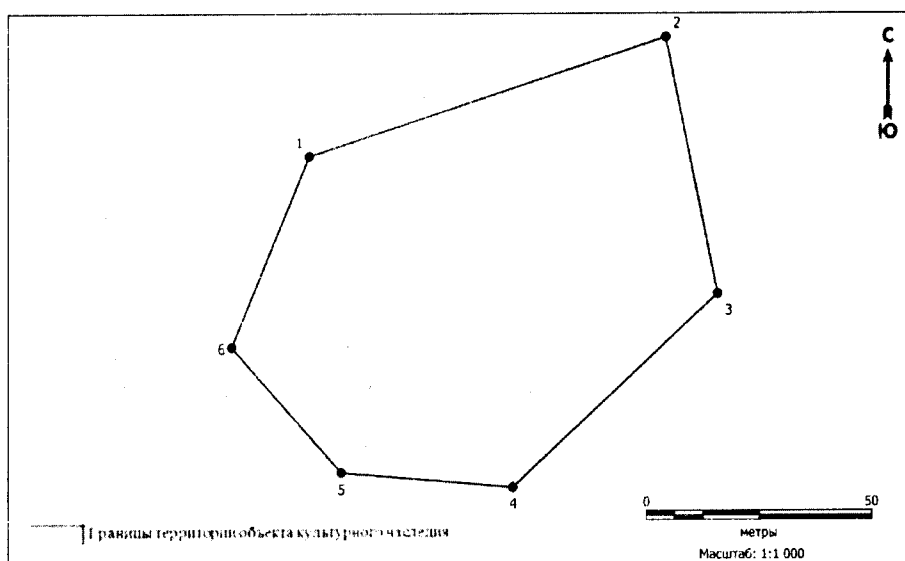
Координаты характерных точек границ территории выявленного объекта культурного наследия «Городище Сартынья II (Сартынья III)» в местной системе координат (МСК 86, зона 1)

№ точки	Координаты, м	
	Широта (X)	Долгота (Y)
1	1223191,36	1649080,51
2	1223156,84	1649147,28
3	1223096,40	1649153,01
4	1223040,39	1649082,18
5	1223042,83	1649049,92
6	1223082,33	1649012,88
7	1223124,66	1649012,51
1	1223191,36	1649080,51

Общий периметр границ территории выявленного объекта культурного наследия: 448,7 м.

Площадь территории выявленного объекта культурного наследия:
14450 кв. м.

13. Графическое описание местоположения границ территории выявленного объекта культурного наследия «Городище Сартынья 3»:



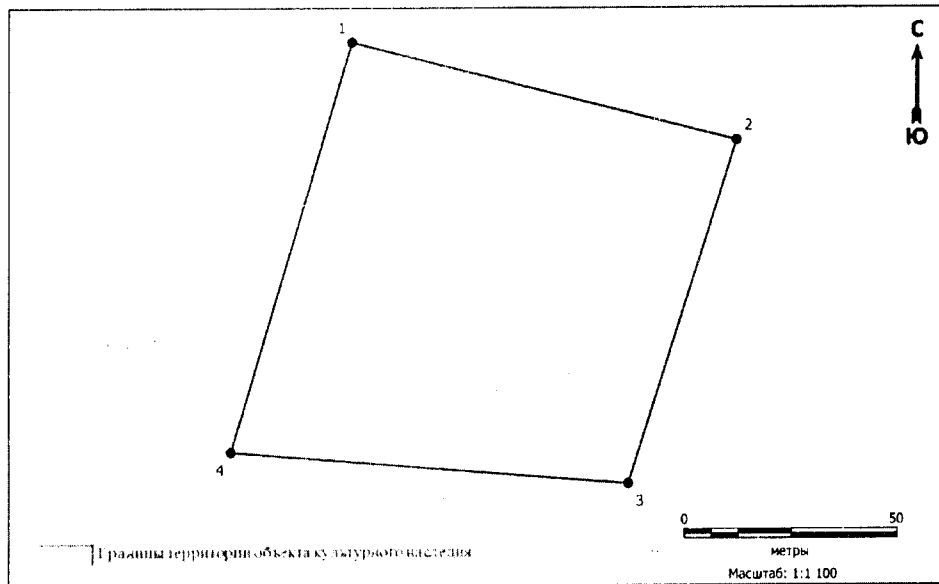
Координаты характерных точек границ территории выявленного объекта культурного наследия «Городище Сартынья 3» в местной системе координат (МСК 86, зона 1)

№ точки	Координаты, м	
	Широта (X)	Долгота (Y)
1	1223456,44	1648715,26
2	1223482,66	1648794,26
3	1223426,07	1648805,67
4	1223383,56	1648760,50
5	1223386,85	1648722,40
6	1223414,50	1648698,06
1	1223456,44	1648715,26

Общий периметр границ территории выявленного объекта культурного наследия: 322,3 м.

Площадь территории выявленного объекта культурного наследия:
7007 кв. м.

14. Графическое описание местоположения границ территории выявленного объекта культурного наследия «Городище Сартынья 4»:



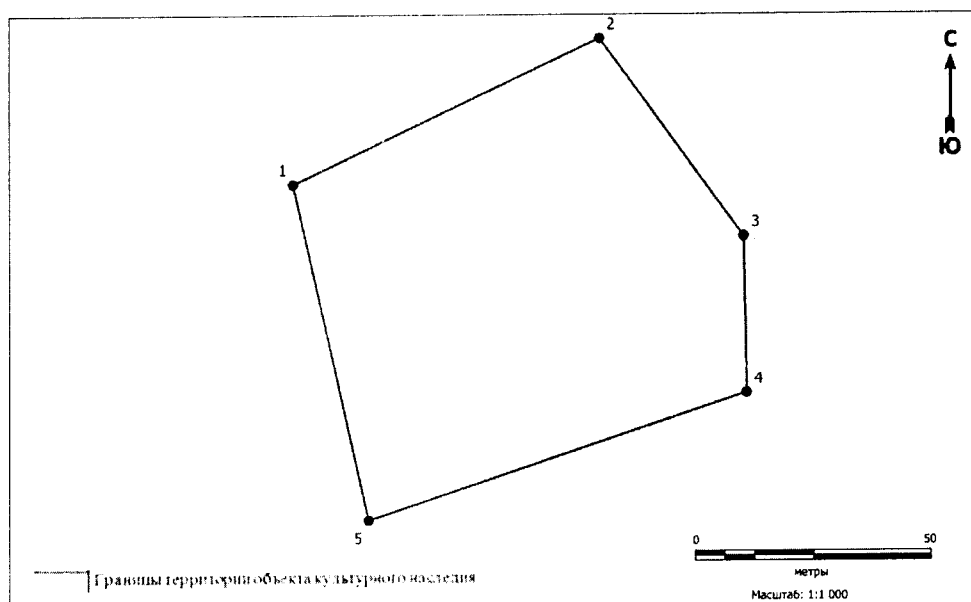
Координаты характерных точек границ территории выявленного объекта культурного наследия «Городище Сартынья 4» в местной системе координат (МСК 86, зона 1)

№ точки	Координаты, м	
	Широта (X)	Долгота (Y)
1	1223942,73	1648158,77
2	1223919,76	1648249,41
3	1223839,36	1648223,96
4	1223846,81	1648130,21
1	1223942,73	1648158,77

Общий периметр границ территории выявленного объекта культурного наследия: 370,7 м.

Площадь территории выявленного объекта культурного наследия: 8480 кв. м.

15. Графическое описание местоположения границ территории выявленного объекта культурного наследия «Селище Сартыньинское 4»:



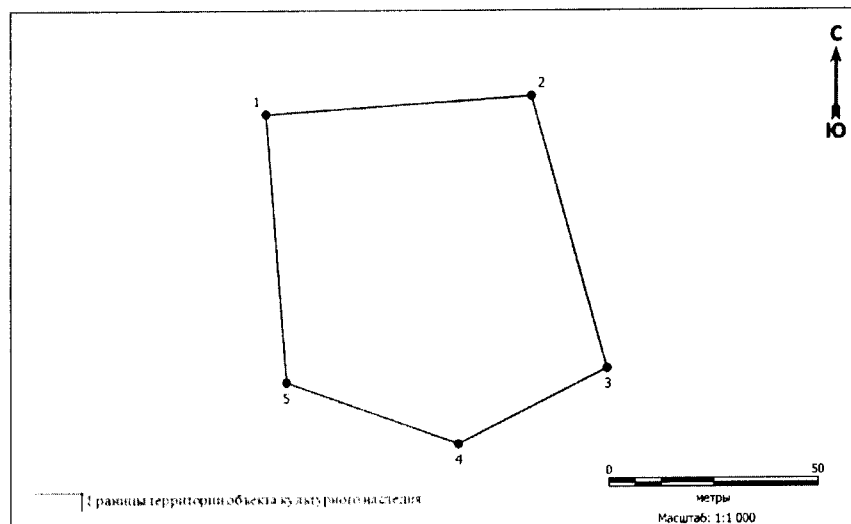
Координаты характерных точек границ территории выявленного объекта культурного наследия «Селище Сартыньинское 4» в местной системе координат (МСК 86, зона 1)

№ точки	Координаты, м	
	Широта (X)	Долгота (Y)
1	1223526,31	1648699,44
2	1223556,53	1648763,65
3	1223515,32	1648793,69
4	1223482,66	1648794,26
5	1223456,44	1648715,26
1	1223526,31	1648699,44

Общий периметр границ территории выявленного объекта культурного наследия: 308,4 м.

Площадь территории выявленного объекта культурного наследия: 6237 кв. м.

16. Графическое описание местоположения границ территории выявленного объекта культурного наследия «Поселение Секватур»:



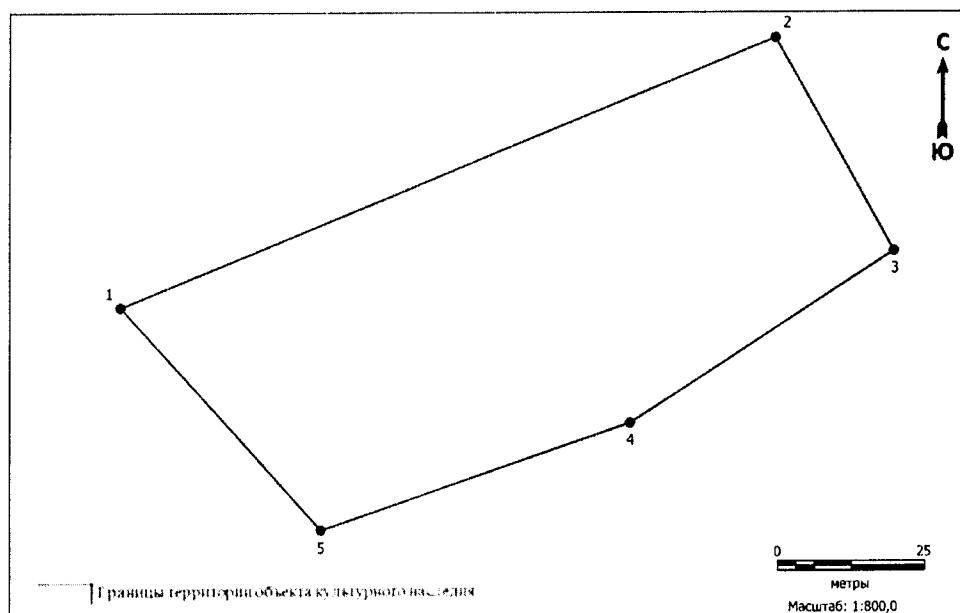
Координаты характерных точек границ территории выявленного объекта культурного наследия «Поселение Секватур» в местной системе координат (МСК 86, зона 1)

№ точки	Координаты, м	
	Широта (X)	Долгота (Y)
1	1240448,35	1607941,82
2	1240452,63	1608005,38
3	1240387,92	1608023,34
4	1240369,99	1607987,89
5	1240384,68	1607946,75
1	1240448,35	1607941,82

Общий периметр границ территории выявленного объекта культурного наследия: 277,2 м.

Площадь территории выявленного объекта культурного наследия: 5136 кв. м.

17. Графическое описание местоположения границ территории выявленного объекта культурного наследия «Поселение Смоляной Сор»:



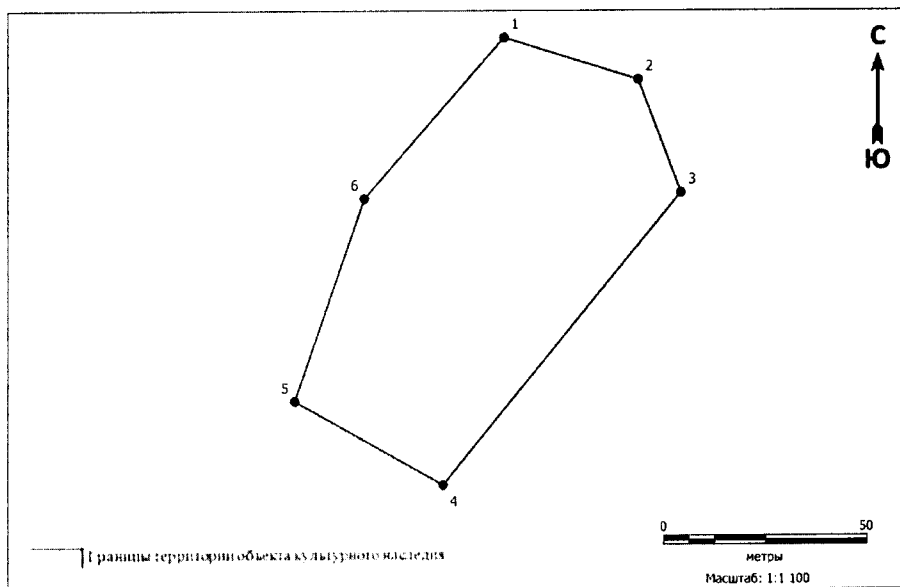
Координаты характерных точек границ территории выявленного объекта культурного наследия «Поселение Смоляной Сор» в местной системе координат (МСК 86, зона 1)

№ точки	Координаты, м	
	Широта (X)	Долгота (Y)
1	1208563,64	1721102,20
2	1208609,00	1721213,29
3	1208573,07	1721233,45
4	1208544,04	1721188,65
5	1208526,14	1721136,19
1	1208563,64	1721102,20

Общий периметр границ территории выявленного объекта культурного наследия: 319,3 м.

Площадь территории выявленного объекта культурного наследия: 5394 кв. м.

18. Графическое описание местоположения границ территории выявленного объекта культурного наследия «Поселение Хостортур»:



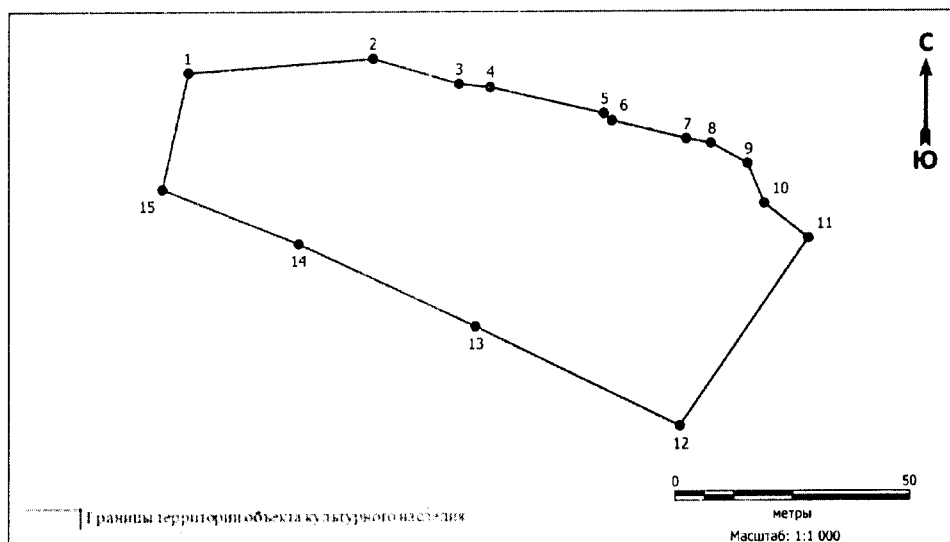
Координаты характерных точек границ территории выявленного объекта культурного наследия «Поселение Хостортур» в местной системе координат (МСК 86, зона 1)

№ точки	Координаты, м	
	Широта (X)	Долгота (Y)
1	1208271,16	1719783,57
2	1208260,80	1719816,52
3	1208233,18	1719827,01
4	1208161,75	1719768,52
5	1208182,20	1719731,86
6	1208231,86	1719749,10
1	1208271,16	1719783,57

Общий периметр границ территории выявленного объекта культурного наследия: 302,1 м.

Площадь территории выявленного объекта культурного наследия: 5697 кв. м.

19. Графическое описание местоположения границ территории выявленного объекта культурного наследия «Поселение Хулимсунт 1»:



Координаты характерных точек границ территории
выявленного объекта культурного наследия «Поселение Хулимсунт 1»
в местной системе координат (МСК 86, зона 1)

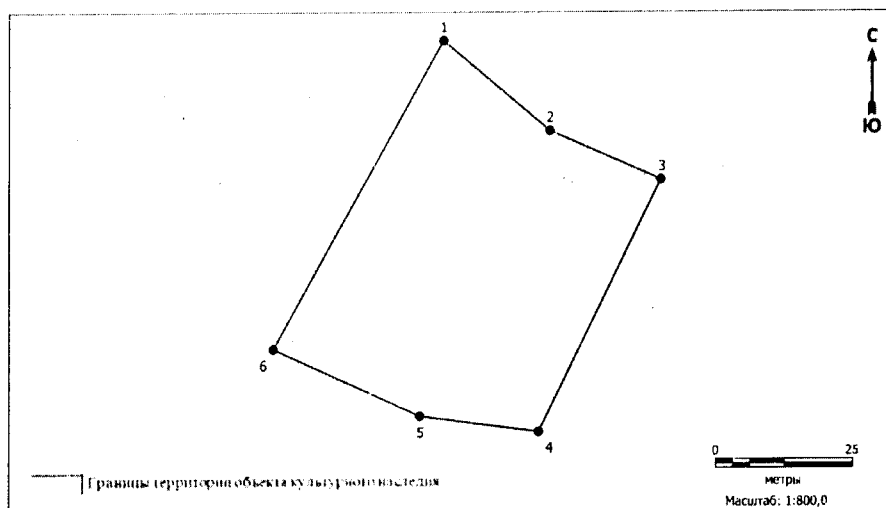
№ точки	Координаты, м	
	Широта (X)	Долгота (Y)
1	1163040,32	1581340,54
2	1163043,28	1581379,57
3	1163037,95	1581397,78
4	1163037,30	1581404,38
5	1163031,78	1581428,42
6	1163030,24	1581430,18
7	1163026,40	1581445,82
8	1163025,43	1581450,98
9	1163021,20	1581458,69
10	1163012,81	1581462,22
11	1163005,49	1581471,53
12	1162966,07	1581444,46

13	1162987,03	1581401,30
14	1163004,44	1581363,83
15	1163015,98	1581335,06
1	1163040,32	1581340,54

Общий периметр границ территории выявленного объекта культурного наследия: 334,8 м.

Площадь территории выявленного объекта культурного наследия: 5787 кв. м.

20. Графическое описание местоположения границ территории выявленного объекта культурного наследия «Местонахождение Хулимсунт 2»:



Координаты характерных точек границ территории выявленного объекта культурного наследия «Местонахождение Хулимсунт 2» в местной системе координат (МСК 86, зона 1)

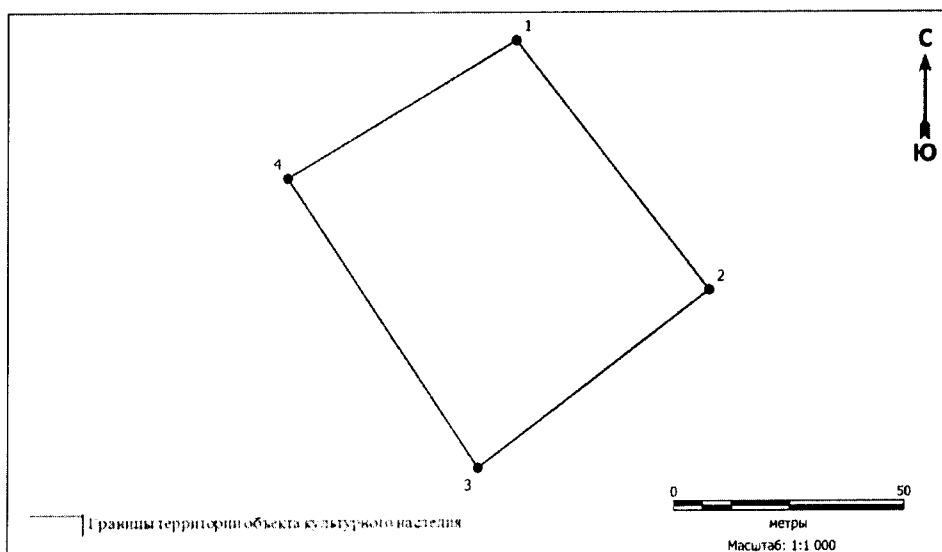
№ точки	Координаты, м	
	Широта (X)	Долгота (Y)
1	1163385,95	1580943,47
2	1163369,59	1580962,82
3	1163360,72	1580983,00
4	1163315,16	1580960,80

5	1163318,02	1580939,18
6	1163330,20	1580912,47
1	1163385,95	1580943,47

Общий периметр границ территории выявленного объекта культурного наследия: 212,3 м.

Площадь территории выявленного объекта культурного наследия: 2758 кв. м.

21. Графическое описание местоположения границ территории выявленного объекта культурного наследия «Селище Шекватур 1»:



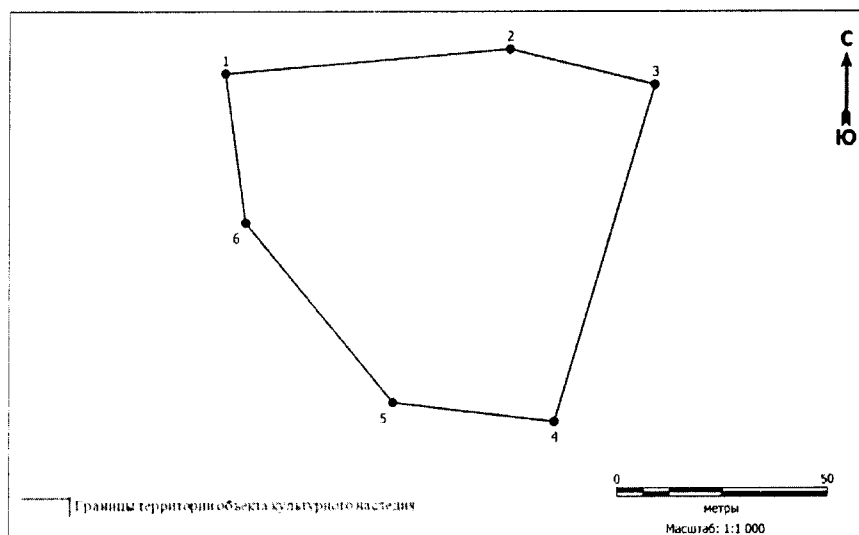
Координаты характерных точек границ территории выявленного объекта культурного наследия «Селище Шекватур 1» в местной системе координат (МСК 86, зона 1)

№ точки	Координаты, м	
	Широта (X)	Долгота (Y)
1	1241424,85	1607367,08
2	1241371,53	1607408,42
3	1241333,70	1607358,91
4	1241395,50	1607318,01
1	1241424,85	1607367,08

Общий периметр границ территории выявленного объекта культурного наследия: 260,2 м.

Площадь территории выявленного объекта культурного наследия: 4191 кв. м.

22. Графическое описание местоположения границ территории выявленного объекта культурного наследия «Селище Шекватур 2»:



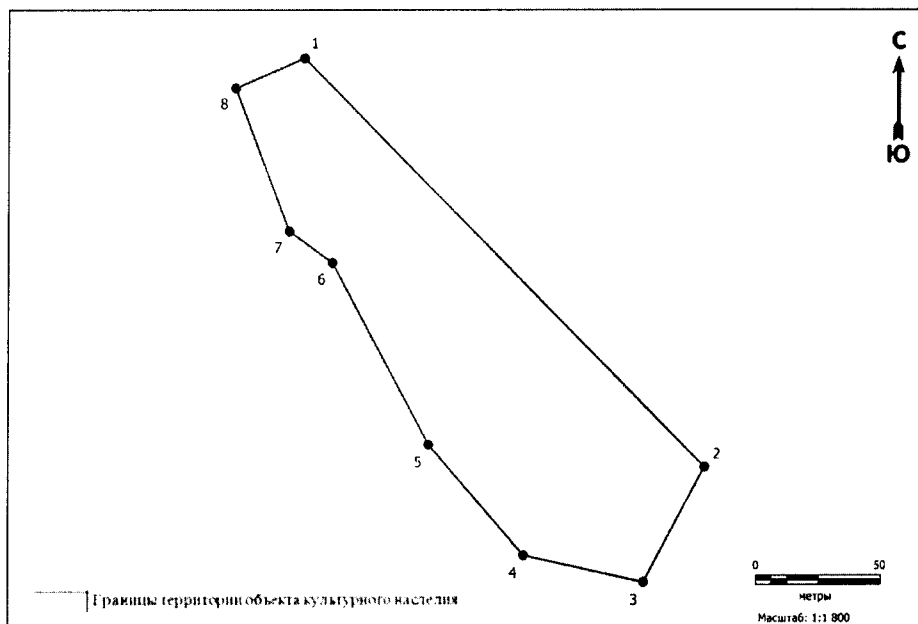
Координаты характерных точек границ территории выявленного объекта культурного наследия «Селище Шекватур 2» в местной системе координат (МСК 86, зона 1)

№ точки	Координаты, м	
	Широта (X)	Долгота (Y)
1	1241185,26	1607265,44
2	1241190,95	1607332,34
3	1241182,63	1607366,23
4	1241103,91	1607342,85
5	1241108,43	1607304,88
6	1241150,47	1607270,23
1	1241185,26	1607265,44

Общий периметр границ территории выявленного объекта культурного наследия: 311,00 м.

Площадь территории выявленного объекта культурного наследия: 6204 кв. м.

23. Графическое описание местоположения границ территории выявленного объекта культурного наследия «Селище Шекватур 3»:



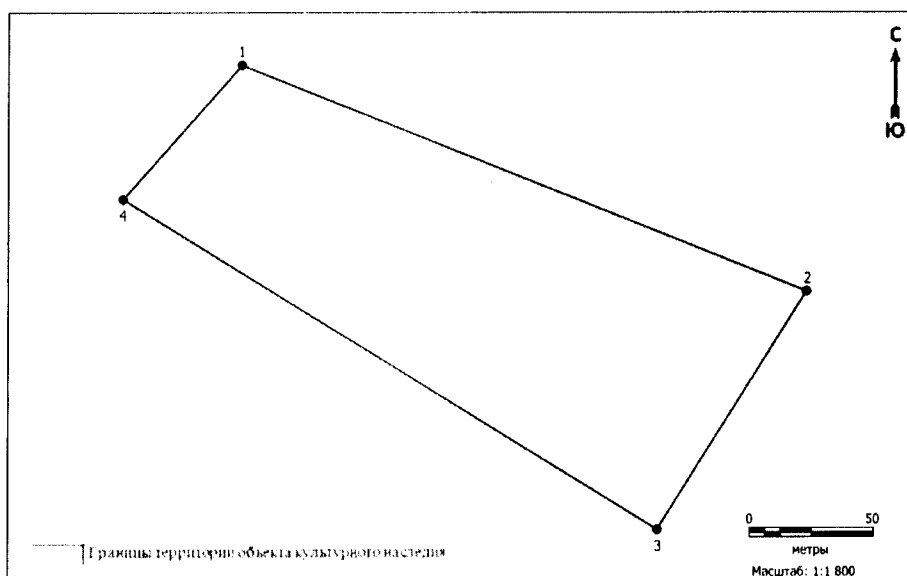
Координаты характерных точек границ территории выявленного объекта культурного наследия «Селище Шекватур 3» в местной системе координат (МСК 86, зона 1)

№ точки	Координаты, м	
	Широта (X)	Долгота (Y)
1	1242788,30	1607675,12
2	1242627,95	1607833,35
3	1242582,67	1607809,39
4	1242593,18	1607762,06
5	1242636,81	1607724,49
6	1242707,90	1607686,31
7	1242720,31	1607669,23
8	1242776,50	1607647,81
1	1242788,30	1607675,12

Общий периметр границ территории выявленного объекта культурного наследия: 572,4 м.

Площадь территории выявленного объекта культурного наследия: 13990 кв. м.

24. Графическое описание местоположения границ территории выявленного объекта культурного наследия «Селище Шекватур 4»:



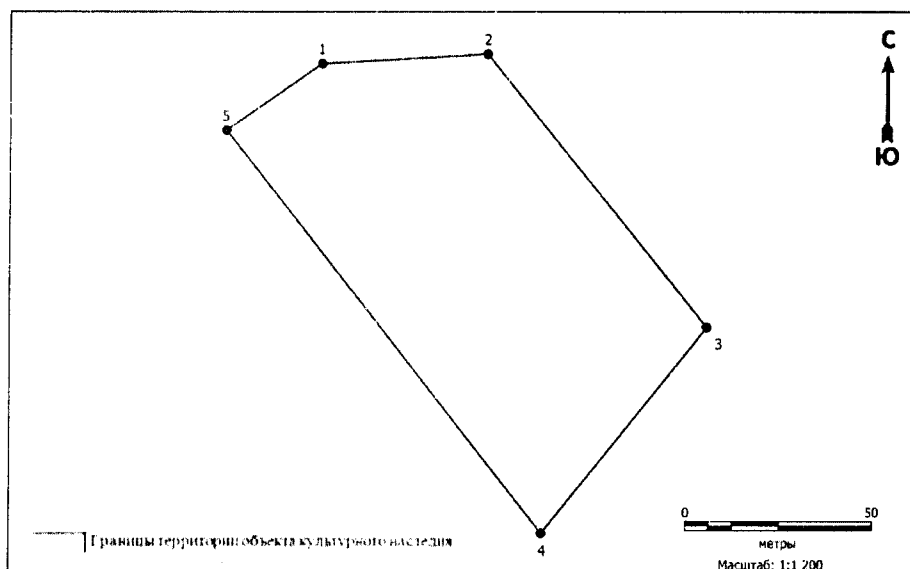
Координаты характерных точек границ территории выявленного объекта культурного наследия «Селище Шекватур 4» в местной системе координат (МСК 86, зона 1)

№ точки	Координаты, м	
	Широта (X)	Долгота (Y)
1	1242602,61	1607916,61
2	1242511,78	1608144,17
3	1242416,48	1608084,26
4	1242548,71	1607868,83
1	1242602,61	1607916,61

Общий периметр границ территории выявленного объекта культурного наследия: 680,0 м.

Площадь территории выявленного объекта культурного наследия: 22380 кв. м.

25. Графическое описание местоположения границ территории выявленного объекта культурного наследия «Селище Шекватур 5»:



Координаты характерных точек границ территории выявленного объекта культурного наследия «Селище Шекватур 5» в местной системе координат (МСК 86, зона 1)

№ точки	Координаты, м	
	Широта (X)	Долгота (Y)
1	1242054,52	1606668,23
2	1242057,02	1606712,29
3	1241984,81	1606770,83
4	1241930,44	1606727,06
5	1242037,01	1606642,81
1	1242054,52	1606668,23

Общий периметр границ территории выявленного объекта культурного наследия: 372,4 м.

Площадь территории выявленного объекта культурного наследия: 8018 кв. м.