



Аппарат Губернатора, правительства
Ханты-Мансийского автономного округа – Югры
Управление государственной регистрации
нормативных правовых актов
Внесен в государственный реестр нормативных
правовых актов исполнительных органов
Ханты-Мансийского автономного округа – Югры
За № 8740 от « 19 » 03 2026 г.

**СЛУЖБА ГОСУДАРСТВЕННОЙ ОХРАНЫ
ОБЪЕКТОВ КУЛЬТУРНОГО НАСЛЕДИЯ
ХАНТЫ-МАНСИЙСКОГО АВТОНОМНОГО ОКРУГА – ЮГРЫ**

ПРИКАЗ

**Об утверждении границ территорий выявленных объектов
культурного наследия, являющихся объектами археологического
наследия, расположенных в Ханты-Мансийском районе
Ханты-Мансийского автономного округа – Югры**

г. Ханты-Мансийск
16 марта 2026 года

№ 12-нп

В соответствии с Федеральным законом от 25 июня 2002 года № 73-ФЗ «Об объектах культурного наследия (памятниках истории и культуры) народов Российской Федерации», Законом Ханты-Мансийского автономного округа – Югры от 29 июня 2006 года № 64-оз «О регулировании отдельных отношений в области сохранения, использования, популяризации и государственной охраны объектов культурного наследия», руководствуясь постановлением Правительства Ханты-Мансийского автономного округа – Югры от 30 августа 2012 года № 309-п «О Службе государственной охраны объектов культурного наследия Ханты-Мансийского автономного округа – Югры», в целях обеспечения сохранности выявленных объектов культурного наследия, расположенных в Ханты-Мансийском районе Ханты-Мансийского автономного округа – Югры, **п р и к а з ы в а ю:**


1. Утвердить границы территорий выявленных объектов культурного наследия, являющихся объектами археологического наследия (далее – выявленные объекты культурного наследия), расположенных в Ханты-Мансийском районе Ханты-Мансийского автономного округа – Югры (приложение):

- Балинское 59, поселение;
- Поселение Васькин Бор 3;
- Кедровая 30, поселение;
- Поселение Кедровая 33;
- Поселение Кедровая 34;
- Поселение Кедровая 35;

- Поселение Селиярово 9 (Селиярово, пункт 9);
- Селиярово 10, поселение (Селияровское VII, поселение);
- Селиярово 11, поселение (Селияровское VIII, поселение);
- Селиярово 12, поселение (Селияровское XI, поселение);
- Селиярово 16, городище (Селияровское X, городище);
- Сосновая речка 2, поселение;
- Сосновая речка 3, поселение.

2. Контроль за исполнением настоящего приказа возложить на заместителя руководителя Службы государственной охраны объектов культурного наследия Ханты-Мансийского автономного округа – Югры.

Руководитель Службы

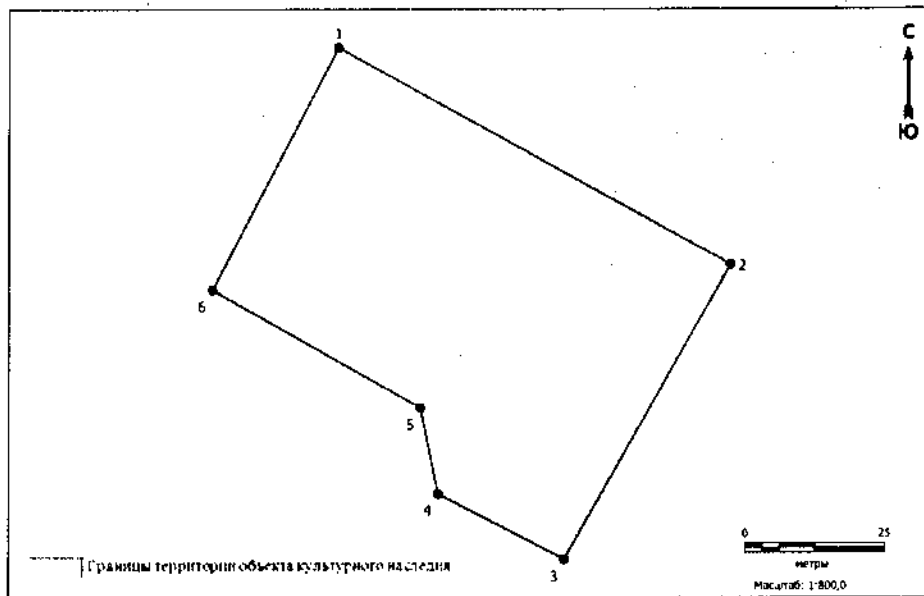


М.И. Усольцев

Приложение
к приказу Службы государственной
охраны объектов культурного наследия
Ханты-Мансийского
автономного округа – Югры
от 16 марта 2026 года № 12-нп

**Границы территорий выявленных объектов
культурного наследия, являющихся объектами археологического
наследия расположенных в Ханты-Мансийском районе
Ханты-Мансийского автономного округа – Югры**

1. Графическое описание местоположения границ территории выявленного объекта культурного наследия «Балинское 59, поселение»:



**Координаты характерных точек границ территории
выявленного объекта культурного наследия «Балинское 59, поселение»
в местной системе координат (МСК 86, зона 2)**

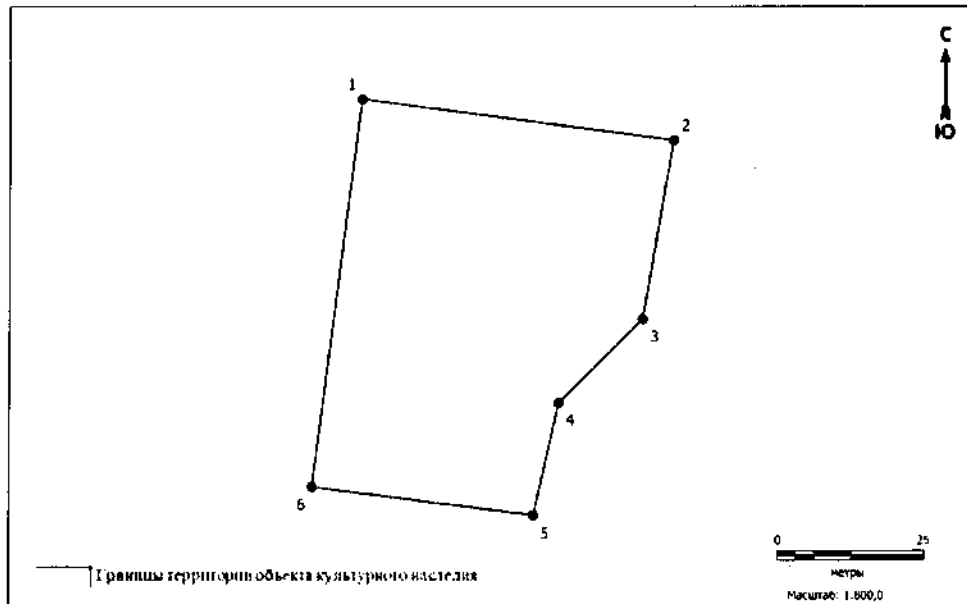
№ точки	Координаты, м	
	Широта (X)	Долгота (Y)
1	1017008,730	2734255,596
2	1016970,747	2734324,592
3	1016918,911	2734295,551
4	1016930,502	2734273,265

5	1016945,612	2734270,160
6	1016966,288	2734233,455
1	1017008,730	2734255,596

Общий периметр границ территории выявленного объекта культурного наследия: 268,72 м.

Площадь территории выявленного объекта культурного наследия: 4104,85 кв. м.

2. Графическое описание местоположения границ территории выявленного объекта культурного наследия «Поселение Васькин Бор 3»:



Координаты характерных точек границ территории выявленного объекта культурного наследия «Поселение Васькин Бор 3» в местной системе координат (МСК 86, зона 2)

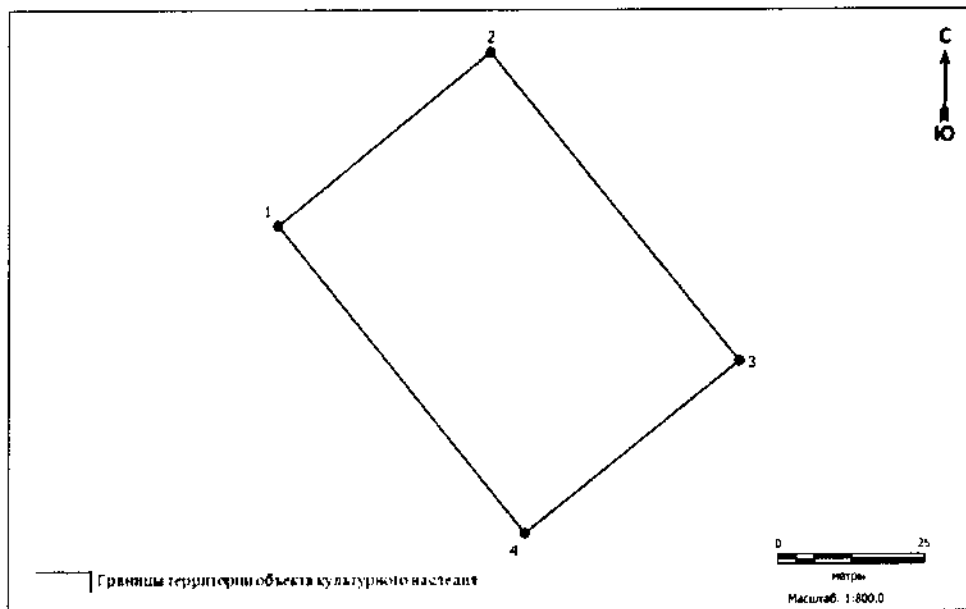
№ точки	Координаты, м	
	Широта (X)	Долгота (Y)
1	998463,064	2722417,527
2	998456,116	2722469,985
3	998426,239	2722464,861
4	998412,169	2722450,791
5	998393,323	2722446,622

6	998398,000	2722409,277
1	998463,064	2722417,527

Общий периметр границ территории выявленного объекта культурного наследия: 225,57 м.

Площадь территории выявленного объекта культурного наследия: 3035 кв. м.

3. Графическое описание местоположения границ территории выявленного объекта культурного наследия «Кедровая 30, поселение»:



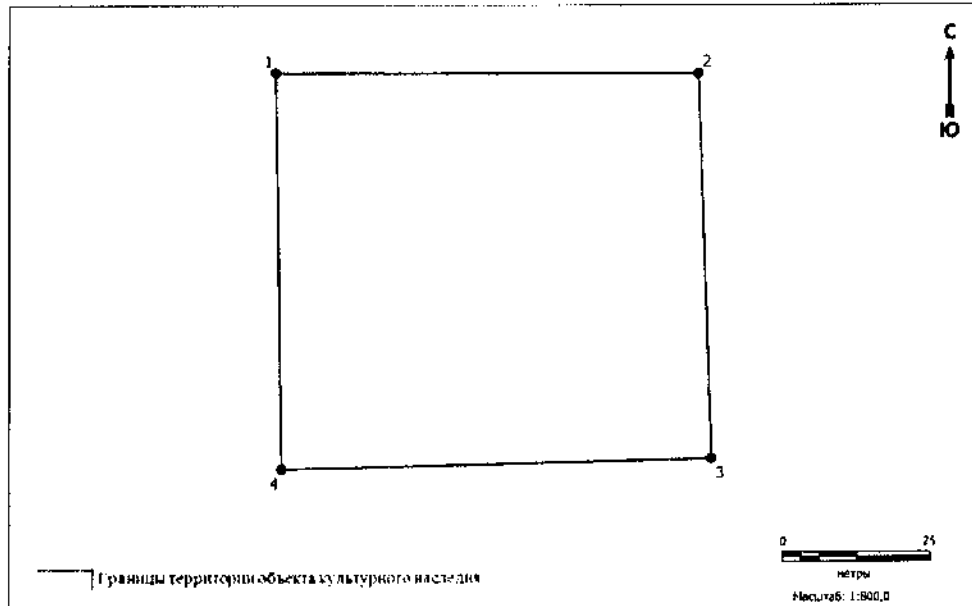
Координаты характерных точек границ территории выявленного объекта культурного наследия «Кедровая 30, поселение» в местной системе координат (МСК 86, зона 2)

№ точки	Координаты, м	
	Широта (X)	Долгота (Y)
1	1004123,809	2731026,099
2	1004152,755	2731061,866
3	1004101,146	2731103,634
4	1004072,376	2731067,724
1	1004123,809	2731026,099

Общий периметр границ территории выявленного объекта культурного наследия: 224,59 м.

Площадь территории выявленного объекта культурного наследия:
3049,77 кв. м.

4. Графическое описание местоположения границ территории выявленного объекта культурного наследия «Поселение Кедровая 33»:



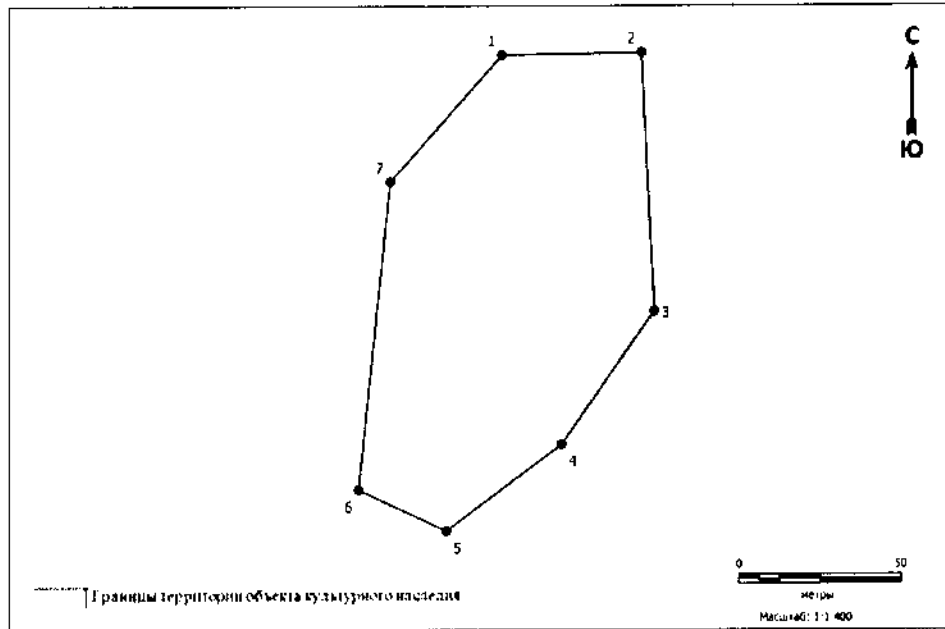
Координаты характерных точек границ территории выявленного объекта культурного наследия «Поселение Кедровая 33» в местной системе координат (МСК 86, зона 2)

№ точки	Координаты, м	
	Широта (X)	Долгота (Y)
1	1003377,443	2731171,533
2	1003377,325	2731242,251
3	1003311,480	2731172,480
4	1003313,252	2731244,403
1	1003377,443	2731171,533

Общий периметр границ территории выявленного объекта культурного наследия: 272,74 м.

Площадь территории выявленного объекта культурного наследия:
4638,39 кв. м.

5. Графическое описание местоположения границ территории выявленного объекта культурного наследия «Поселение Кедровая 34»:



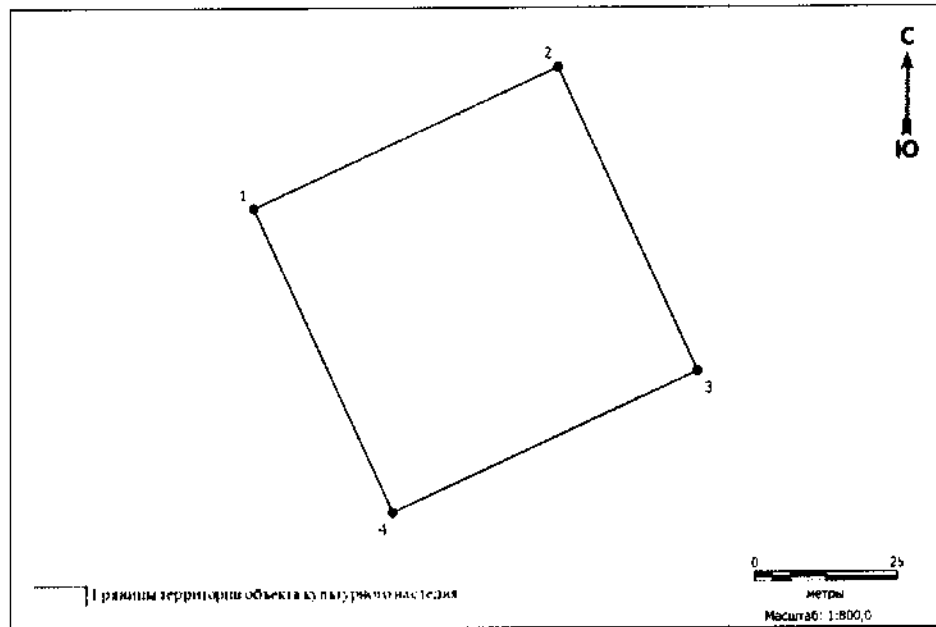
Координаты характерных точек границ территории выявленного объекта культурного наследия «Поселение Кедровая 34» в местной системе координат (МСК 86, зона 2)

№ точки	Координаты, м	
	Широта (X)	Долгота (Y)
1	1003865,701	2731747,577
2	1003866,418	2731790,009
3	1003788,129	2731793,953
4	1003747,849	2731765,745
5	1003721,554	2731730,605
6	1003733,984	2731703,951
7	1003827,401	2731713,643
1	1003865,701	2731747,577

Общий периметр границ территории выявленного объекта культурного наследия: 388,39 м.

Площадь территории выявленного объекта культурного наследия: 9425,97 кв. м.

6. Графическое описание местоположения границ территории выявленного объекта культурного наследия «Поселение Кедровая 35»:



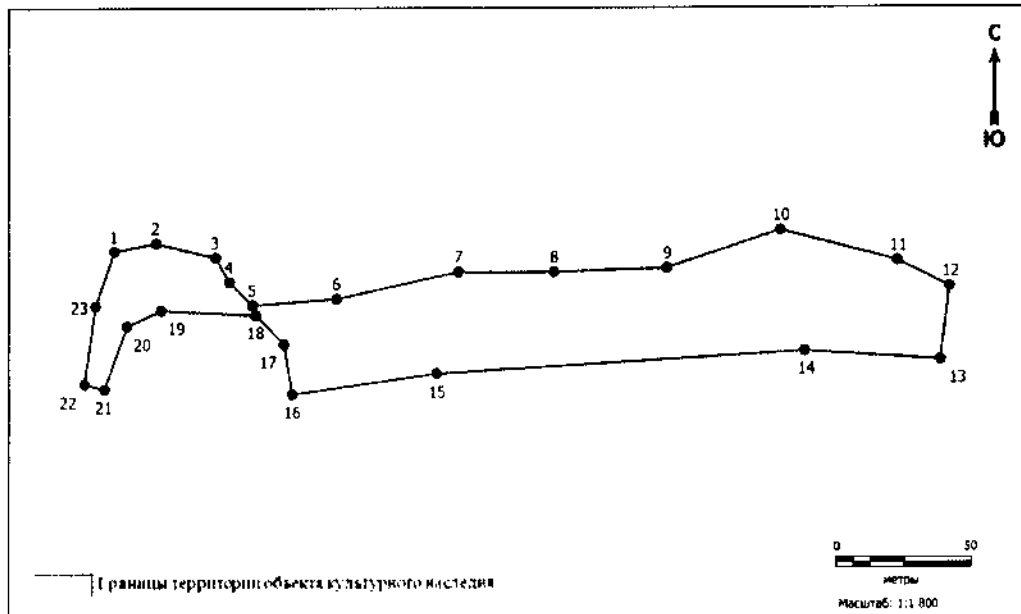
Координаты характерных точек границ территории выявленного объекта культурного наследия «Поселение Кедровая 35» в местной системе координат (МСК 86, зона 2)

№ точки	Координаты, м	
	Широта (X)	Долгота (Y)
1	1003486,956	2731161,536
2	1003511,492	2731214,866
3	1003458,619	2731239,192
4	1003434,083	2731185,862
1	1003486,956	2731161,536

Общий периметр границ территории выявленного объекта культурного наследия: 233,81 м.

Площадь территории выявленного объекта культурного наследия: 3416,63 кв. м.

7. Графическое описание местоположения границ территории выявленного объекта культурного наследия «Поселение Селярово 9 (Селярово, пункт 9)»:



Координаты характерных точек границ территории выявленного объекта культурного наследия «Поселение Селярово 9 (Селярово, пункт 9)» в местной системе координат (МСК 86, зона 2)

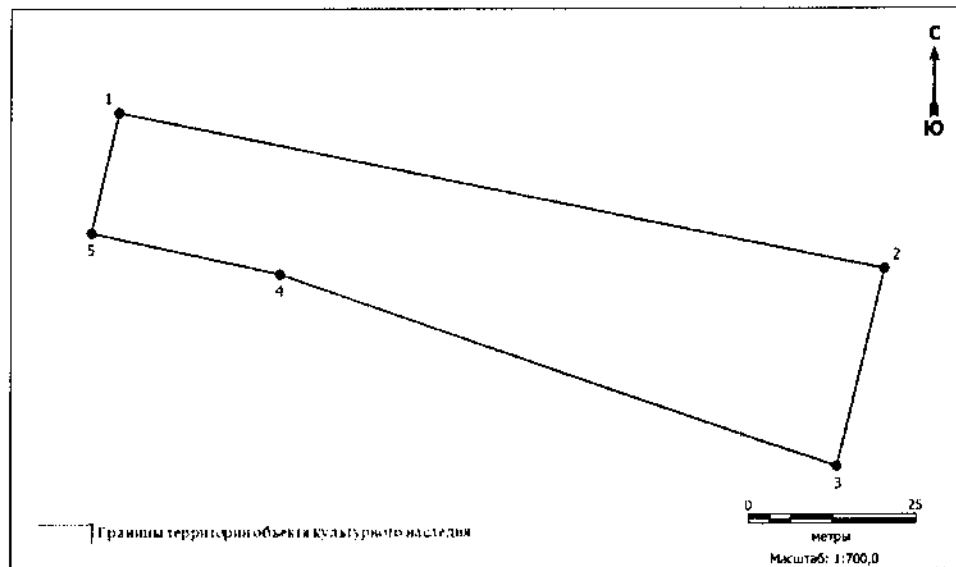
№ точки	Координаты, м	
	Широта (X)	Долгота (Y)
1	994927,983	2728769,086
2	994930,953	2728784,196
3	994925,714	2728805,713
4	994916,890	2728810,746
5	994908,642	2728819,029
6	994910,842	2728849,635
7	994920,562	2728894,020
8	994920,503	2728928,919
9	994921,897	2728970,077
10	994935,428	2729011,084
11	994924,498	2729053,509
12	994915,066	2729072,555
13	994888,593	2729069,132
14	994891,867	2729019,831

15	994883,652	2728886,131
16	994876,274	2728833,504
17	994894,389	2728830,407
18	994905,024	2728820,181
19	994906,719	2728785,937
20	994900,875	2728773,666
21	994878,082	2728765,451
22	994879,905	2728758,239
23	994908,252	2728762,289
1	994927,983	2728769,086

Общий периметр границ территории выявленного объекта культурного наследия: 745 м.

Площадь территории выявленного объекта культурного наследия: 9980 кв. м.

8. Графическое описание местоположения границ территории выявленного объекта культурного наследия «Селиярово 10, поселение (Селияровское VII, поселение)»:



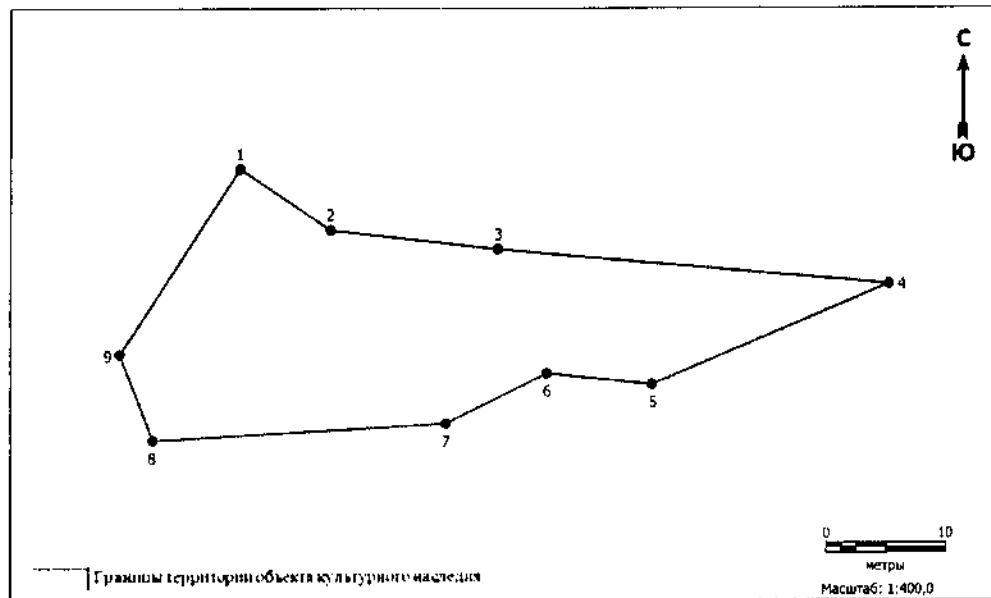
Координаты характерных точек границ территории выявленного объекта культурного наследия «Селиярово 10, поселение (Селияровское VII, поселение)» в местной системе координат (МСК 86, зона 2)

№ точки	Координаты, м	
	Широта (X)	Долгота (Y)
1	994897,446	2729133,428
2	994874,070	2729248,065
3	994844,345	2729240,900
4	994873,323	2729157,508
5	994879,487	2729129,309
6	994879,487	2729129,309
7	994873,323	2729157,508
8	994874,070	2729248,065
9	994897,446	2729133,428

Общий периметр границ территории выявленного объекта культурного наследия: 283 м.

Площадь территории выявленного объекта культурного наследия: 2710 кв. м.

9. Графическое описание местоположения границ территории выявленного объекта культурного наследия «Селярово 11, поселение (Селяровское VIII, поселение)»:



Координаты характерных точек границ территории выявленного объекта культурного наследия «Селярово 11, поселение (Селяровское VIII, поселение)» в местной системе координат (МСК 86, зона 2)

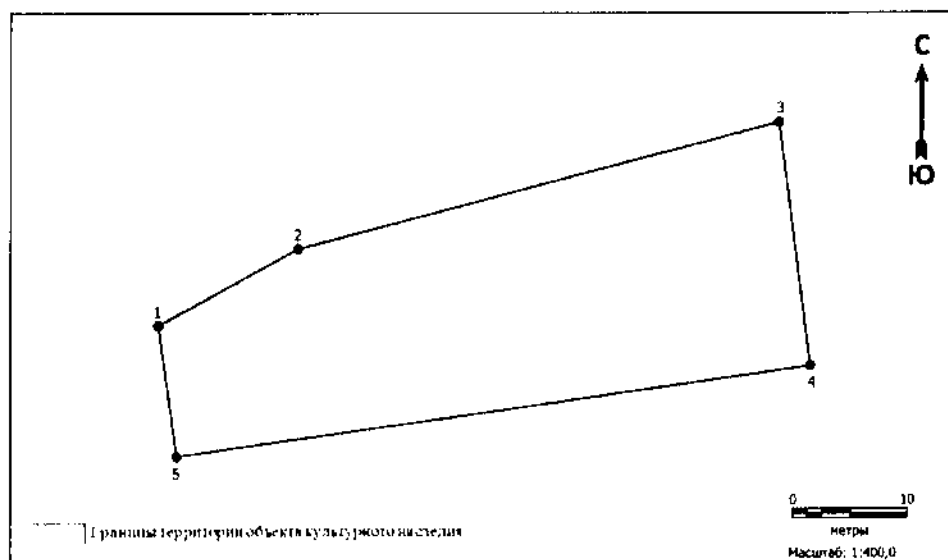
№ точки	Координаты, м
---------	---------------

	Широта (X)	Долгота (Y)
1	994786,477	2729381,332
2	994781,409	2729388,828
3	994779,813	2729402,710
4	994776,967	2729435,125
5	994768,638	2729415,551
6	994769,540	2729406,806
7	994765,375	2729398,407
8	994763,987	2729374,113
9	994771,137	2729371,406
1	994786,477	2729381,332

Общий периметр границ территории выявленного объекта культурного наследия: 145 м.

Площадь территории выявленного объекта культурного наследия: 721 кв. м.

10. Графическое описание местоположения границ территории выявленного объекта культурного наследия «Селиярово 12, поселение (Селияровское XI, поселение)»:



Координаты характерных точек границ территории

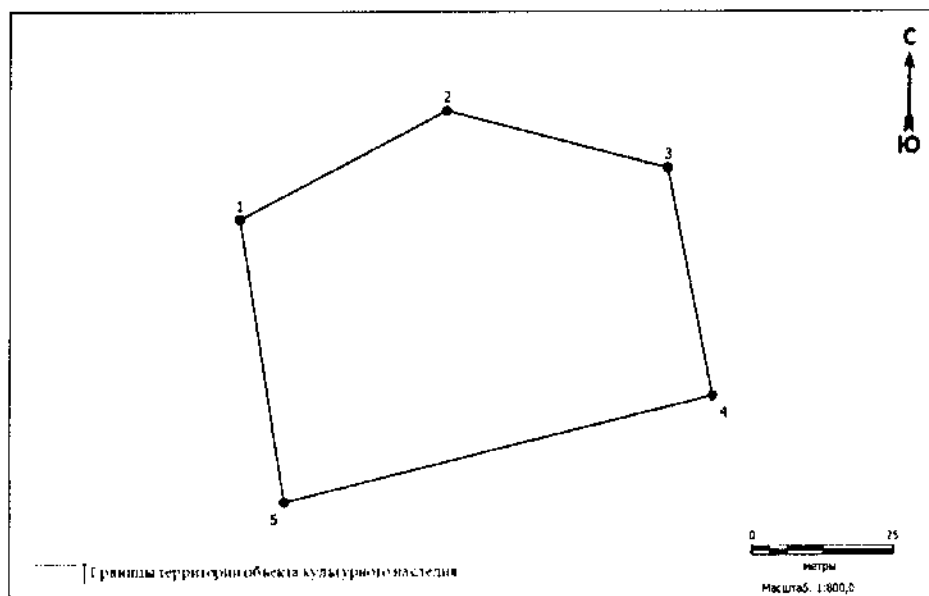
выявленного объекта культурного наследия «Селиярово 12, поселение (Селияровское XI, поселение)» в местной системе координат (МСК 86, зона 2)

№ точки	Координаты, м	
	Широта (X)	Долгота (Y)
1	994931,513	2731361,931
2	994938,130	2731373,993
3	994949,021	2731415,450
4	994928,000	2731418,144
5	994920,153	2731363,512
1	994931,513	2731361,931

Общий периметр границ территории выявленного объекта культурного наследия: 144 м.

Площадь территории выявленного объекта культурного наследия: 974 кв. м.

11. Графическое описание местоположения границ территории выявленного объекта культурного наследия «Селиярово 16, городище (Селияровское X, городище)»:



Координаты характерных точек границ территории выявленного объекта культурного наследия «Селиярово 16, городище (Селияровское X, городище)» в местной системе координат (МСК 86, зона 2)

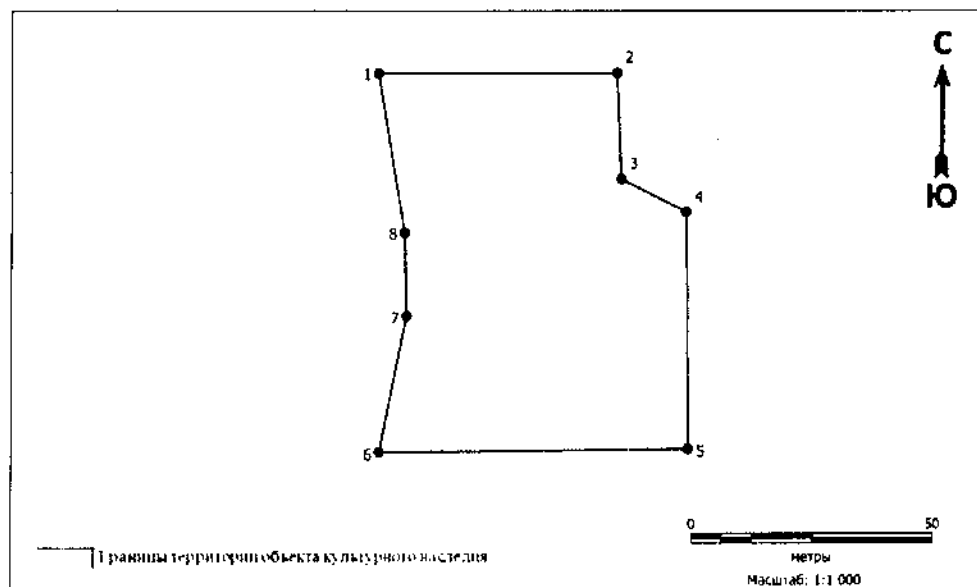
№ точки	Координаты, м	
	Широта (X)	Долгота (Y)

1	994859,360	2729531,355
2	994878,288	2729567,477
3	994868,303	2729605,991
4	994828,585	2729613,765
5	994810,131	2729539,086
1	994859,360	2729531,355

Общий периметр границ территории выявленного объекта культурного наследия: 248 м.

Площадь территории выявленного объекта культурного наследия: 3971 кв. м.

12. Графическое описание местоположения границ территории выявленного объекта культурного наследия «Сосновая речка 2, поселение»:



Координаты характерных точек границ территории выявленного объекта культурного наследия «Сосновая речка 2, поселение» в местной системе координат (МСК 86, зона 2)

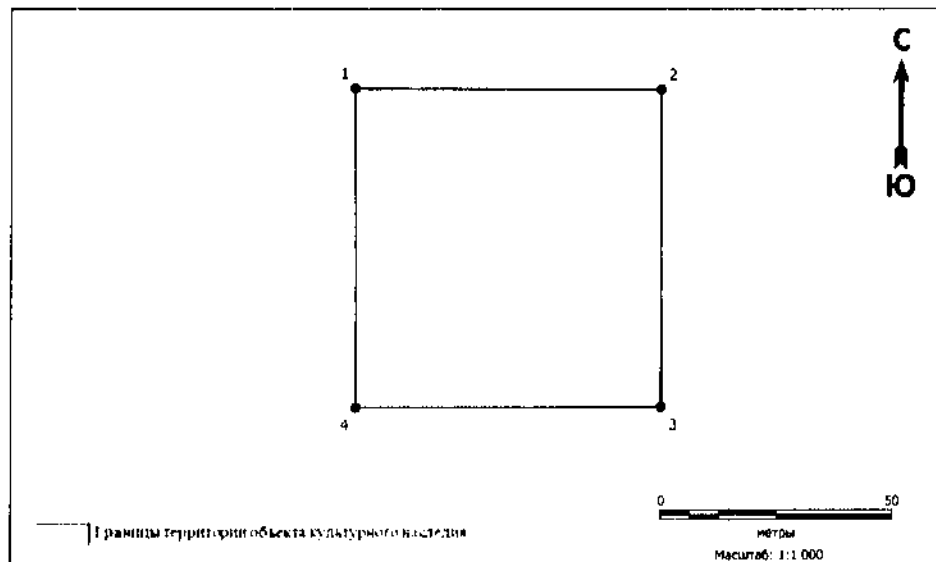
№ точки	Координаты, м	
	Широта (X)	Долгота (Y)
1	1002715,729	2718217,246
2	1002715,729	2718266,53
3	1002694,114	2718267,487
4	1002687,290	2718280,853
5	1002638,553	2718281,396
6	1002637,902	2718217,572
7	1002665,907	2718223,107
8	1002683,057	2718222,673

1	1002715,729	2718217,246
---	-------------	-------------

Общий периметр границ территории выявленного объекта культурного наследия: 277,32 м.

Площадь территории выявленного объекта культурного наследия: 4326,17 кв. м.

13. Графическое описание местоположения границ территории выявленного объекта культурного наследия «Сосновая речка 3, поселение»:



Координаты характерных точек границ территории выявленного объекта культурного наследия «Сосновая речка 3, поселение» в местной системе координат (МСК 86, зона 2)

№ точки	Координаты, м	
	Широта (X)	Долгота (Y)
1	1002715,112	2718426,943
2	1002714,849	2718493,007
3	1002646,816	2718493,138
4	1002646,684	2718427,206
1	1002715,112	2718426,943

Общий периметр границ территории выявленного объекта культурного наследия: 268,46 м.

Площадь территории выявленного объекта культурного наследия: 4503,06 кв. м.