



Аппарат Губернатора, Правительства
Ханты-Мансийского автономного округа – Югры
Управление государственной регистрации
нормативных правовых актов
Внесен в государственный реестр нормативных
правовых актов исполнительных органов
Ханты-Мансийского автономного округа – Югры
За № 8693 от «20» 02 2026 г.

**СЛУЖБА ГОСУДАРСТВЕННОЙ ОХРАНЫ
ОБЪЕКТОВ КУЛЬТУРНОГО НАСЛЕДИЯ
ХАНТЫ-МАНСИЙСКОГО АВТОНОМНОГО ОКРУГА – ЮГРЫ**

ПРИКАЗ

**Об утверждении границ территорий выявленных объектов
культурного наследия, являющихся объектами археологического
наследия, расположенных в Кондинском районе
Ханты-Мансийского автономного округа – Югры**

г. Ханты-Мансийск
18 февраля 2026 года

№ 9-нп

В соответствии с Федеральным законом от 25 июня 2002 года № 73-ФЗ «Об объектах культурного наследия (памятниках истории и культуры) народов Российской Федерации», Законом Ханты-Мансийского автономного округа – Югры от 29 июня 2006 года № 64-оз «О регулировании отдельных отношений в области сохранения, использования, популяризации и государственной охраны объектов культурного наследия», руководствуясь постановлением Правительства Ханты-Мансийского автономного округа – Югры от 30 августа 2012 года № 309-п «О Службе государственной охраны объектов культурного наследия Ханты-Мансийского автономного округа – Югры», в целях обеспечения сохранности выявленных объектов культурного наследия, расположенных в Кондинском Ханты-Мансийского автономного округа – Югры, **п р и к а з ы в а ю:**


1. Утвердить границы территорий выявленных объектов культурного наследия, являющихся объектами археологического наследия (далее – выявленные объекты культурного наследия), расположенных в Кондинском районе Ханты-Мансийского автономного округа – Югры (приложение):

- Поселение Амбарное 1;
- Стоянка Вар-Бор 1;
- Стоянка Вар-Бор 10;
- Поселение Вар-Бор 11;

- Селище Индра 1;
- Селище Индра 2;
- Селище Индра 3;
- Селище Индра 4;
- Иондра 1, городище;
- Иондра 2, городище;
- Поселение Малая 2;
- Поселение Малая 3;
- Поселение и группа впадин (ловчих ям) Никулькинский Туман 10;
- Стоянка Турсунт 1;
- Поселение Турсунт 2;
- Стоянка Турсунт 3;
- Святилище Урочище Шапша;
- Городище Ушенья 1;
- Поселение Ушенья 1;
- Городище Ушенья 2;
- Поселение Ушенья 3;
- Поселение Ушенья 4;
- Поселение Ушенья 5;
- Поселение Ушенья 6;
- Поселение Ушенья 7.

2. Контроль за исполнением настоящего приказа возложить на заместителя руководителя Службы государственной охраны объектов культурного наследия Ханты-Мансийского автономного округа – Югры.

И.о. руководителя Службы

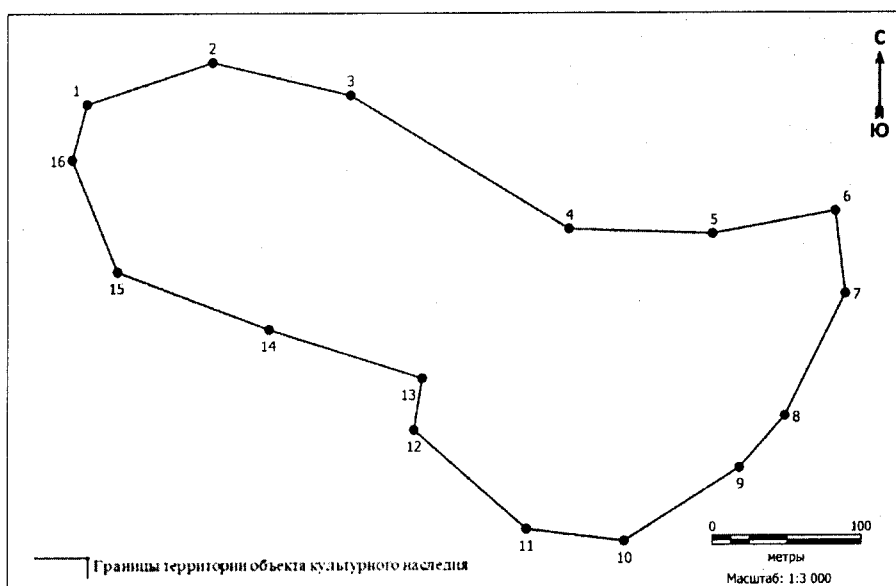


В.В. Балута

Приложение
к приказу Службы государственной
охраны объектов культурного наследия
Ханты-Мансийского
автономного округа – Югры
от 18 февраля 2026 года № 9-нп

Границы территорий выявленных объектов
культурного наследия, являющихся объектами археологического
наследия расположенных в Кондинском районе
Ханты-Мансийского автономного округа – Югры

1. Графическое описание местоположения границ территории выявленного объекта культурного наследия «Поселение Амбарное 1»:



Координаты характерных точек границ территории
выявленного объекта культурного наследия «Поселение Амбарное 1»
в местной системе координат (МСК 86, зона 2)

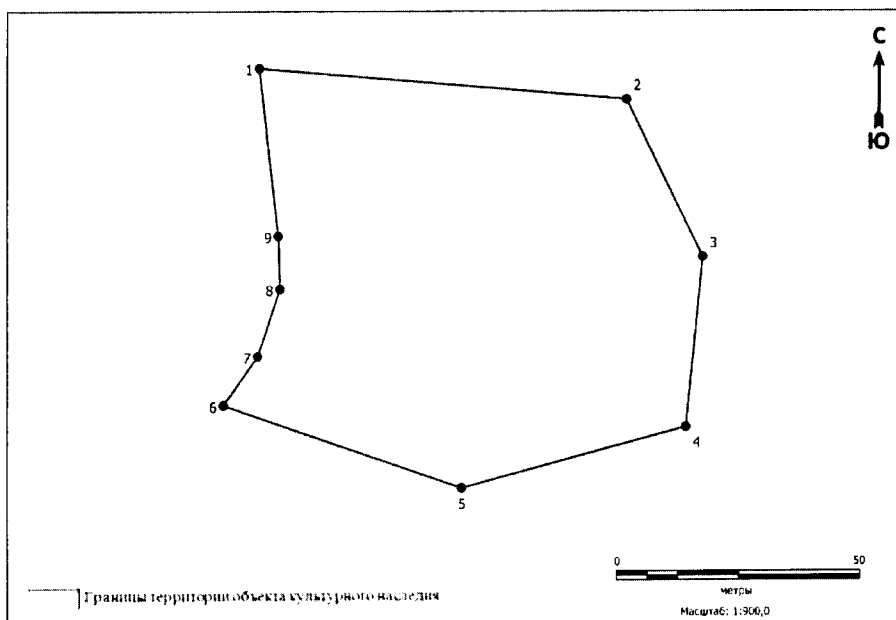
№ точки	Координаты, м	
	Широта (X)	Долгота (Y)
1	819300.45	2572225.73
2	819328.09	2572309.21
3	819306.22	2572401.11
4	819217.34	2572546.93
5	819214.00	2572642.45

6	819228.92	2572724.29
7	819174.34	2572731.02
8	819092.93	2572690.51
9	819058.56	2572660.30
10	819009.52	2572583.74
11	819017.65	2572518.68
12	819084.02	2572443.56
13	819118.19	2572448.97
14	819150.84	2572346.59
15	819189.27	2572245.93
16	819263.55	2572215.90
1	819300.45	2572225.73

Общий периметр границ территории выявленного объекта культурного наследия: 1348,46 м.

Площадь территории выявленного объекта культурного наследия: 84256 кв. м.

2. Графическое описание местоположения границ территории выявленного объекта культурного наследия «Стоянка Вар-Бор 1»:



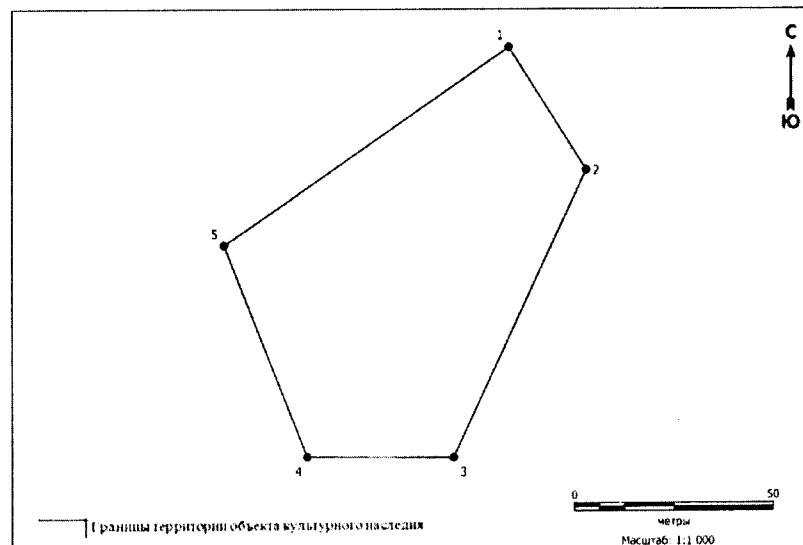
Координаты характерных точек границ территории
выявленного объекта культурного наследия «Стоянка Вар-Бор 1»
в местной системе координат (МСК 86, зона 2)

№ точки	Координаты, м	
	Широта (X)	Долгота (Y)
1	796185.69	2534354.73
2	796179.36	2534429.25
3	796147.36	2534444.65
4	796112.69	2534441.26
5	796100.34	2534395.78
6	796117.24	2534347.49
7	796127.24	2534354.37
8	796140.92	2534358.90
9	796151.68	2534358.58
1	796185.69	2534354.73

Общий периметр границ территории выявленного объекта культурного наследия: 314,96 м.

Площадь территории выявленного объекта культурного наследия: 6331 кв. м.

3. Графическое описание местоположения границ территории выявленного объекта культурного наследия «Стоянка Вар-Бор 10»:



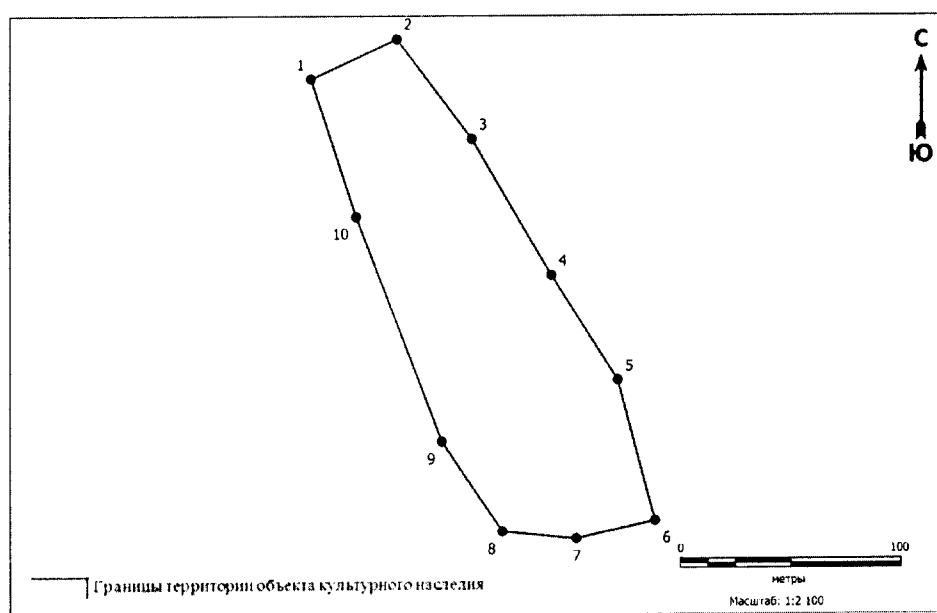
Координаты характерных точек границ территории
выявленного объекта культурного наследия «Стоянка Вар-Бор 10»
в местной системе координат (МСК 86, зона 2)

№ точки	Координаты, м	
	Широта (X)	Долгота (Y)
1	795859.71	2532516.36
2	795828.97	2532535.61
3	795756.55	2532502.50
4	795756.79	2532465.82
5	795810.05	2532445.02
1	795859.71	2532516.36

Общий периметр границ территории выявленного объекта культурного наследия: 296,68 м.

Площадь территории выявленного объекта культурного наследия: 5515 кв. м.

4. Графическое описание местоположения границ территории выявленного объекта культурного наследия «Поселение Вар-Бор 11»:



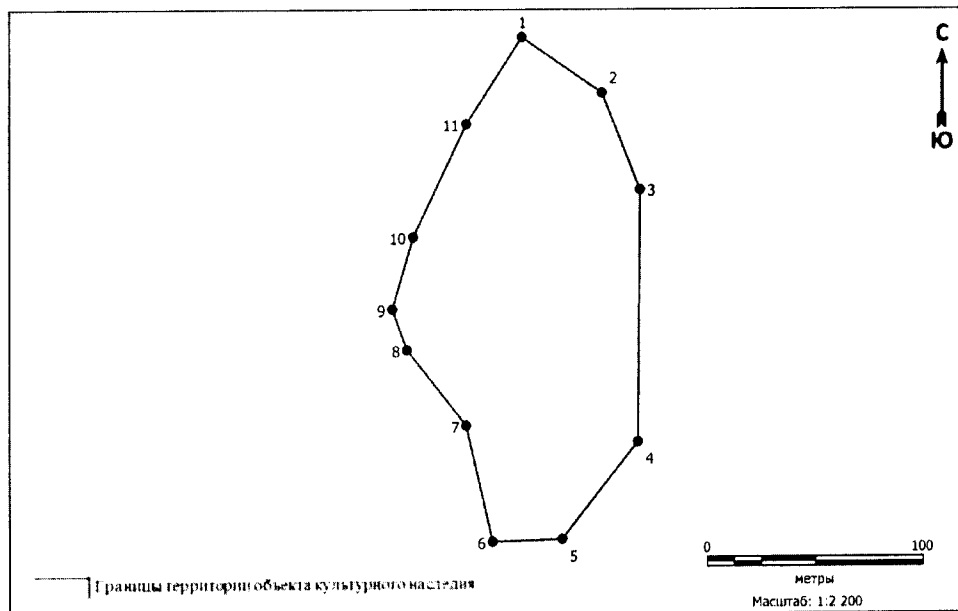
Координаты характерных точек границ территории
выявленного объекта культурного наследия «Поселение Вар-Бор 11»
в местной системе координат (МСК 86, зона 2)

№ точки	Координаты, м	
	Широта (X)	Долгота (Y)
1	795411.08	2536155.14
2	795428.91	2536193.78
3	795383.97	2536227.31
4	795323.12	2536263.01
5	795276.19	2536292.59
6	795212.92	2536309.22
7	795204.90	2536274.01
8	795208.18	2536240.95
9	795248.78	2536213.88
10	795349.37	2536175.52
1	795411.08	2536155.14

Общий периметр границ территории выявленного объекта культурного наследия: 580,85 м.

Площадь территории выявленного объекта культурного наследия: 15817 кв. м.

5. Графическое описание местоположения границ территории выявленного объекта культурного наследия «Селище Индра 1»:



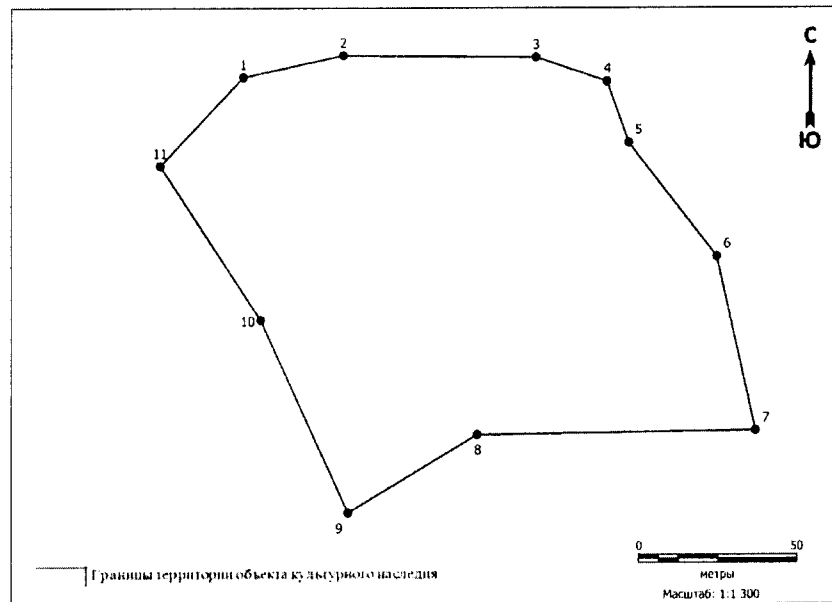
Координаты характерных точек границ территории
выявленного объекта культурного наследия «Селище Индра 1»
в местной системе координат (МСК 86, зона 2)

№ точки	Координаты, м	
	Широта (X)	Долгота (Y)
1	846287.98	2402294.14
2	846262.17	2402331.11
3	846217.25	2402348.68
4	846100.08	2402347.70
5	846054.79	2402312.66
6	846053.65	2402280.38
7	846107.79	2402268.23
8	846143.19	2402240.74
9	846162.28	2402233.99
10	846195.49	2402243.73
11	846247.62	2402268.37
1	846287.98	2402294.14

Общий периметр границ территории выявленного объекта культурного наследия: 560,75 м.

Площадь территории выявленного объекта культурного наследия: 18403 кв. м.

6. Графическое описание местоположения границ территории выявленного объекта культурного наследия «Селище Индра 2»:



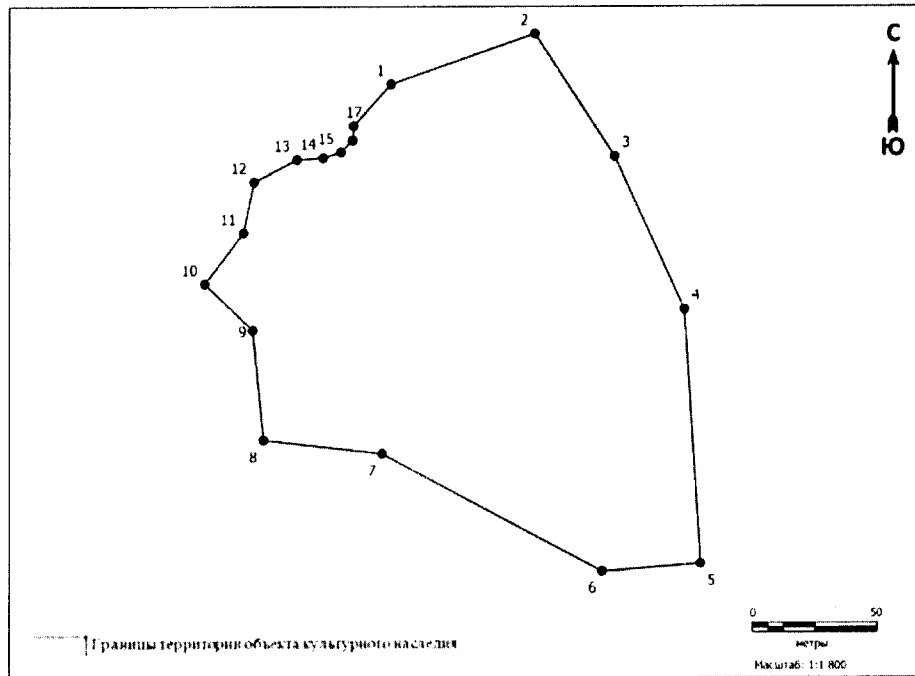
Координаты характерных точек границ территории
выявленного объекта культурного наследия «Селище Индра 2»
в местной системе координат (МСК 86, зона 2)

№ точки	Координаты, м	
	Широта (X)	Долгота (Y)
1	846163.62	2402120.40
2	846170.38	2402151.64
3	846169.76	2402211.85
4	846162.28	2402233.99
5	846143.19	2402240.74
6	846107.79	2402268.23
7	846053.65	2402280.38
8	846052.39	2402193.55
9	846028.18	2402153.12
10	846088.09	2402125.81
11	846136.07	2402094.46
1	846163.62	2402120.40
1	846163.62	2402120.40

Общий периметр границ территории выявленного объекта культурного наследия: 531,05 м.

Площадь территории выявленного объекта культурного наследия: 17147 кв. м.

7. Графическое описание местоположения границ территории выявленного объекта культурного наследия «Селище Индра 3»:



Координаты характерных точек границ территории выявленного объекта культурного наследия «Селище Индра 3» в местной системе координат (МСК 86, зона 2)

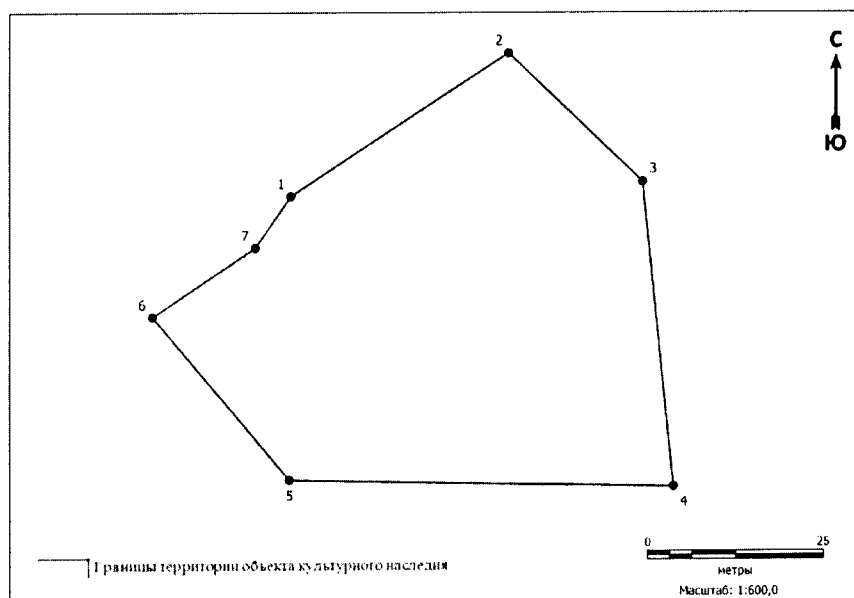
№ точки	Координаты, м	
	Широта (X)	Долгота (Y)
1	846116.42	2402037.74
2	846136.07	2402094.46
3	846088.09	2402125.81
4	846028.18	2402153.12
5	845928.77	2402159.49
6	845925.75	2402120.94
7	845971.87	2402034.20
8	845977.21	2401987.62

9	846020.13	2401983.34
10	846038.31	2401964.49
11	846058.36	2401979.70
12	846078.26	2401983.88
13	846086.94	2402000.81
14	846087.60	2402011.15
15	846089.84	2402018.14
16	846094.45	2402022.68
17	846100.05	2402023.01
1	846116.42	2402037.74

Общий периметр границ территории выявленного объекта культурного наследия: 652,24 м.

Площадь территории выявленного объекта культурного наследия: 25997 кв. м.

8. Графическое описание местоположения границ территории выявленного объекта культурного наследия «Селище Индра 4»:



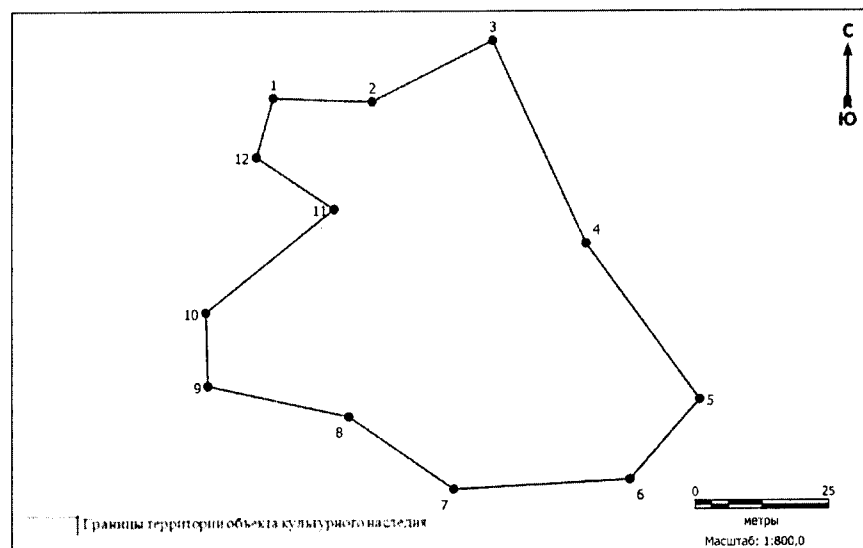
Координаты характерных точек границ территории выявленного объекта культурного наследия «Селище Индра 4» в местной системе координат (МСК 86, зона 2)

№ точки	Координаты, м	
	Широта (X)	Долгота (Y)
1	846018.16	2401933.77
2	846038.31	2401964.49
3	846020.13	2401983.34
4	845977.21	2401987.62
5	845978.27	2401933.53
6	846001.18	2401914.30
7	846010.87	2401928.74
1	846018.16	2401933.77

Общий периметр границ территории выявленного объекта культурного наследия: 216,30 м.

Площадь территории выявленного объекта культурного наследия: 2974 кв. м.

9. Графическое описание местоположения границ территории выявленного объекта культурного наследия «Иондра 1, городище»:



Координаты характерных точек границ территории выявленного объекта культурного наследия «Иондра 1, городище» в местной системе координат (МСК 86, зона 2)

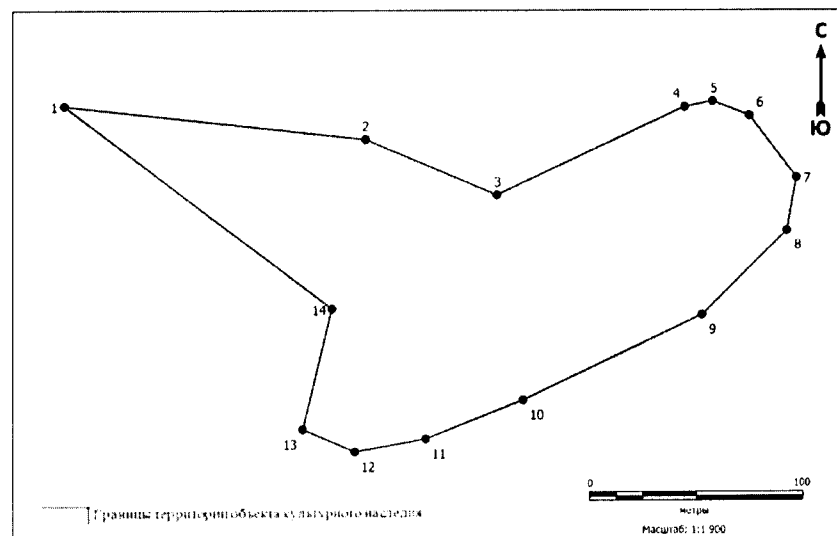
№ точки	Координаты, м	
	Широта (X)	Долгота (Y)

1	829063.25	2418426.54
2	829062.57	2418444.87
3	829073.79	2418467.33
4	829036.21	2418484.72
5	829007.19	2418505.83
6	828992.36	2418492.87
7	828990.63	2418460.17
8	829004.13	2418440.58
9	829009.88	2418414.41
10	829023.46	2418414.00
11	829042.57	2418437.87
12	829052.23	2418423.41
1	829063.25	2418426.54

Общий периметр границ территории выявленного объекта культурного наследия: 296,80 м.

Площадь территории выявленного объекта культурного наследия: 4525 кв. м.

10. Графическое описание местоположения границ территории выявленного объекта культурного наследия «Иондра 2, городище»:



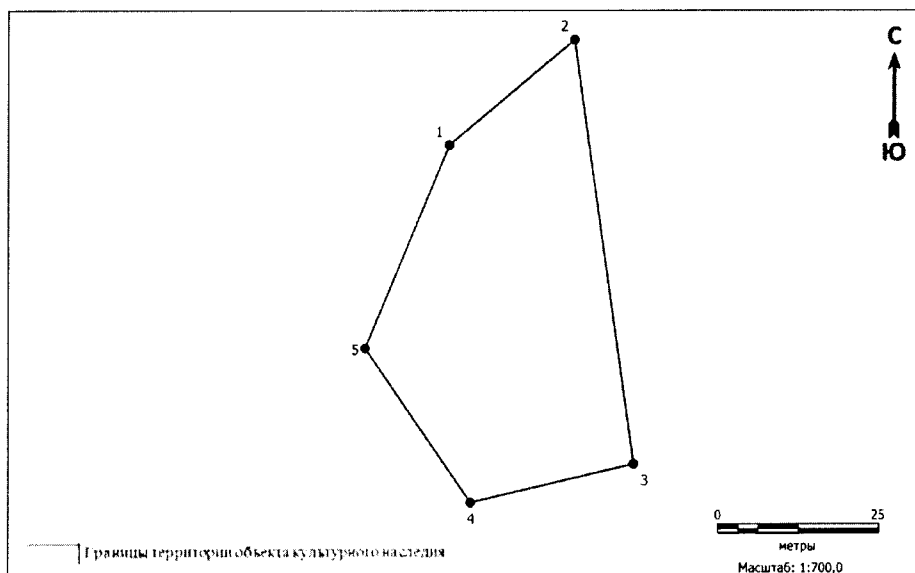
Координаты характерных точек границ территории
выявленного объекта культурного наследия «Иондра 2, городище»
в местной системе координат (МСК 86, зона 2)

№ точки	Координаты, м	
	Широта (X)	Долгота (Y)
1	828343.68	2422146.32
2	828328.24	2422285.46
3	828302.47	2422346.42
4	828343.07	2422432.97
5	828345.65	2422445.87
6	828339.02	2422462.83
7	828310.31	2422484.67
8	828285.72	2422480.27
9	828246.33	2422440.93
10	828206.90	2422358.41
11	828188.91	2422313.28
12	828183.00	2422280.45
13	828193.47	2422256.29
14	828249.60	2422269.80
1	828343.68	2422146.32

Общий периметр границ территории выявленного объекта культурного наследия: 862,55 м.

Площадь территории выявленного объекта культурного наследия: 27547 кв. м.

11. Графическое описание местоположения границ территории выявленного объекта культурного наследия «Поселение Малая 2»:



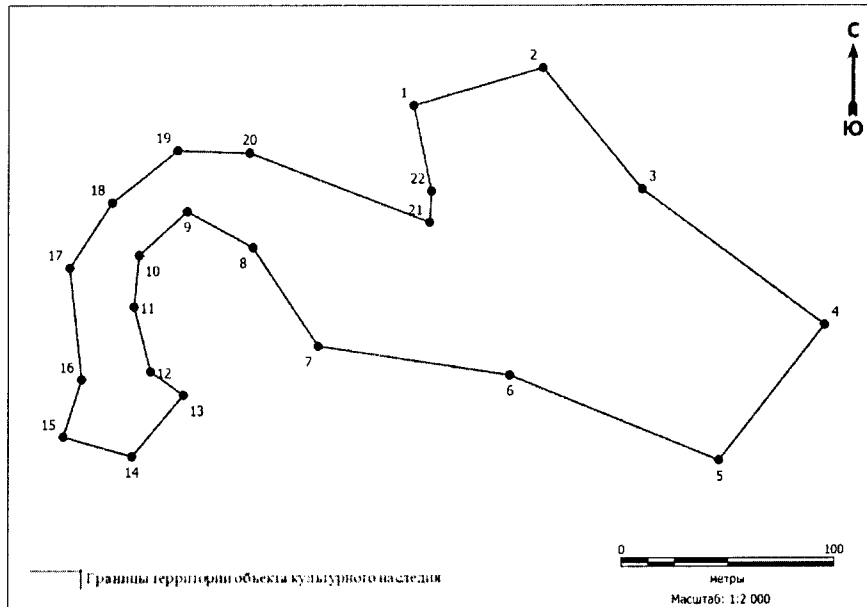
Координаты характерных точек границ территории выявленного объекта культурного наследия «Поселение Малая 2» в местной системе координат (МСК 86, зона 2)

№ точки	Координаты, м	
	Широта (X)	Долгота (Y)
1	920505.91	2416986.83
2	920522.17	2417006.22
3	920456.51	2417015.41
4	920450.58	2416990.12
5	920474.50	2416973.74
1	920505.91	2416986.83

Общий периметр границ территории выявленного объекта культурного наследия: 180,63 м.

Площадь территории выявленного объекта культурного наследия: 1835 кв. м.

12. Графическое описание местоположения границ территории выявленного объекта культурного наследия «Поселение Малая 3»:



Координаты характерных точек границ территории выявленного объекта культурного наследия «Поселение Малая 3» в местной системе координат (МСК 86, зона 2)

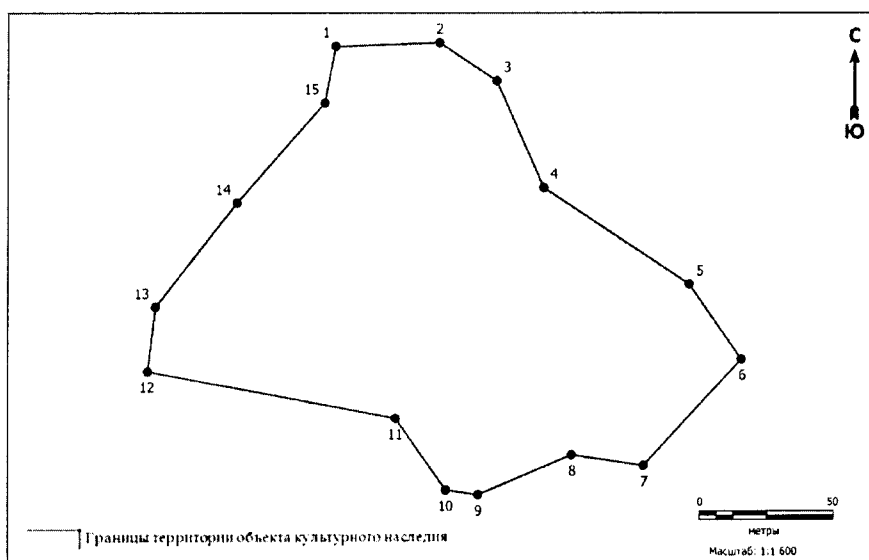
№ точки	Координаты, м	
	Широта (X)	Долгота (Y)
1	921736.27	2416745.81
2	921753.82	2416806.48
3	921697.17	2416852.91
4	921633.76	2416938.49
5	921570.47	2416888.87
6	921610.40	2416791.06
7	921624.04	2416701.01
8	921670.15	2416670.29
9	921686.94	2416639.70
10	921666.45	2416617.16
11	921642.56	2416614.87
12	921612.20	2416622.60

13	921601.26	2416637.88
14	921572.57	2416613.82
15	921581.79	2416581.87
16	921608.48	2416590.38
17	921660.68	2416584.90
18	921691.06	2416604.64
19	921715.41	2416635.20
20	921714.33	2416668.68
21	921681.71	2416753.30
22	921696.32	2416754.27
1	921736.27	2416745.81

Общий периметр границ территории выявленного объекта культурного наследия: 1121,34 м.

Площадь территории выявленного объекта культурного наследия: 30820 кв. м.

13. Графическое описание местоположения границ территории выявленного объекта культурного наследия «Поселение и группа впадин (ловчих ям) Никулькинский туман 10»:



Координаты характерных точек границ территории

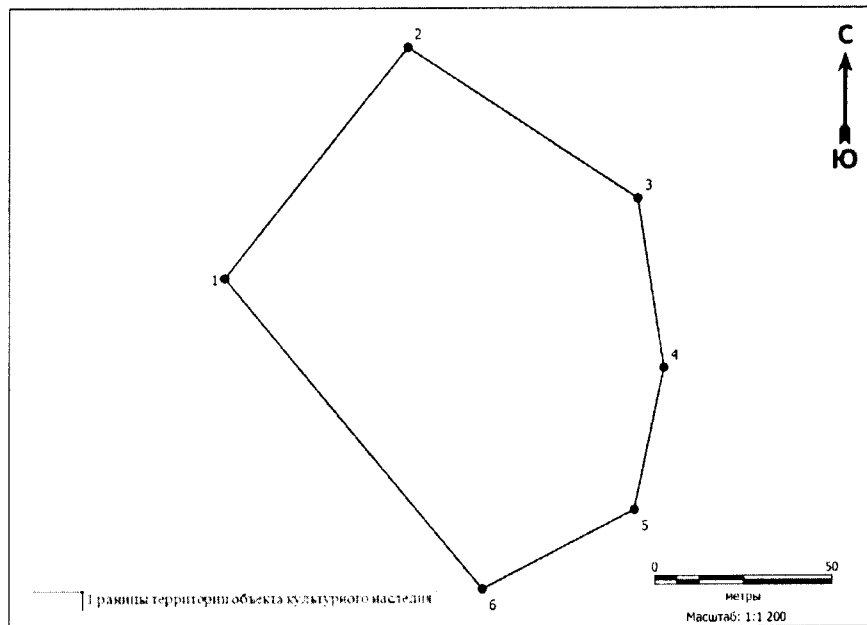
выявленного объекта культурного наследия «Поселение и группа
впадин (ловчих ям) Никулькинский Туман 10»
в местной системе координат (МСК 86, зона 2)

№ точки	Координаты, м	
	Широта (X)	Долгота (Y)
1	809883.1170	2555400.8778
2	809884.4135	2555439.1177
3	809870.4034	2555460.2363
4	809831.1103	2555477.5543
5	809795.6974	2555530.8995
6	809768.1260	2555550.0597
7	809728.6728	2555514.2378
8	809732.6839	2555487.9105
9	809718.0372	2555453.5273
10	809719.7992	2555441.6255
11	809746.3012	2555423.0591
12	809763.9297	2555331.8805
13	809787.6242	2555334.8300
14	809825.5376	2555364.6146
15	809862.3542	2555396.9232
1	809883.1170	2555400.8778

Общий периметр границ территории выявленного объекта культурного наследия: 600,91 м.

Площадь территории выявленного объекта культурного наследия: 20458 кв. м.

14. Графическое описание местоположения границ территории выявленного объекта культурного наследия «Стоянка Турсунт 1»:



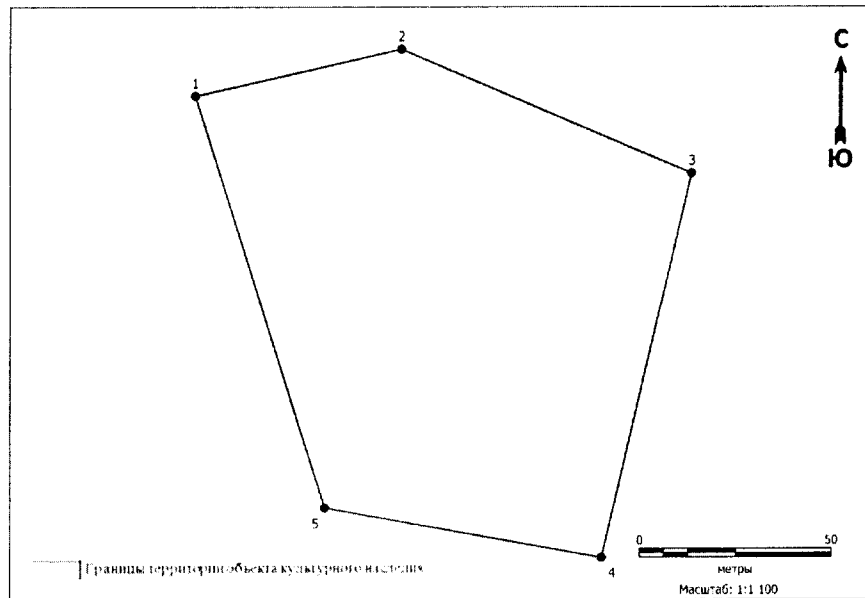
Координаты характерных точек границ территории выявленного объекта культурного наследия «Стоянка Турсунт 1» в местной системе координат (МСК 86, зона 2)

№ точки	Координаты, м	
	Широта (X)	Долгота (Y)
1	800663.97	2531179.38
2	800728.22	2531230.44
3	800686.15	2531294.76
4	800639.10	2531301.99
5	800599.61	2531293.76
6	800577.72	2531251.37
1	800663.97	2531179.38

Общий периметр границ территории выявленного объекта культурного наследия: 406,93 м.

Площадь территории выявленного объекта культурного наследия: 11075 кв. м.

15. Графическое описание местоположения границ территории выявленного объекта культурного наследия «Поселение Турсунт 2»:



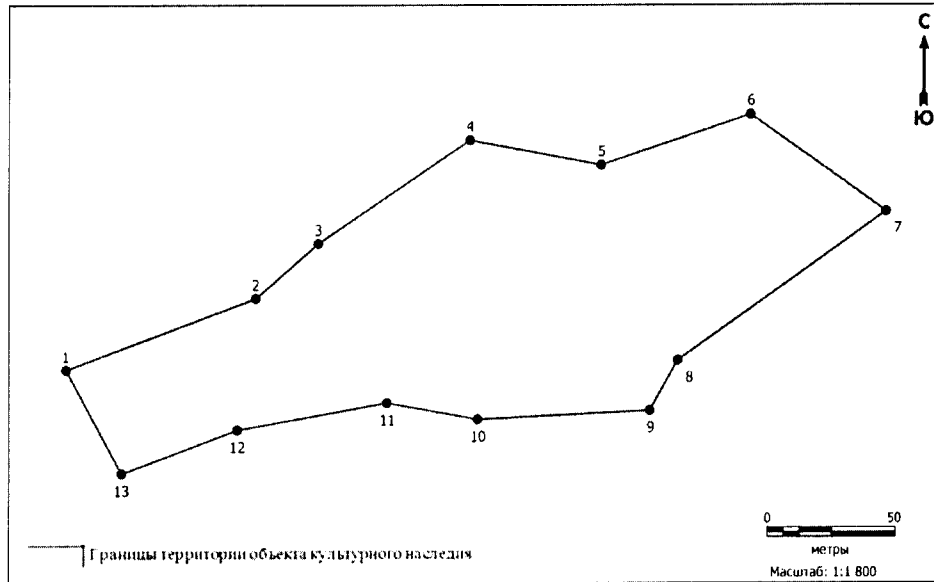
Координаты характерных точек границ территории выявленного объекта культурного наследия «Поселение Турсунт 2» в местной системе координат (МСК 86, зона 2)

№ точки	Координаты, м	
	Широта (X)	Долгота (Y)
1	800449.80	2529189.28
2	800461.86	2529242.83
3	800429.79	2529317.93
4	800330.49	2529294.78
5	800343.42	2529222.91
1	800449.80	2529189.28

Общий периметр границ территории выявленного объекта культурного наследия: 423,11 м.

Площадь территории выявленного объекта культурного наследия: 11536 кв. м.

16. Графическое описание местоположения границ территории выявленного объекта культурного наследия «Стоянка Турсунт 3»:



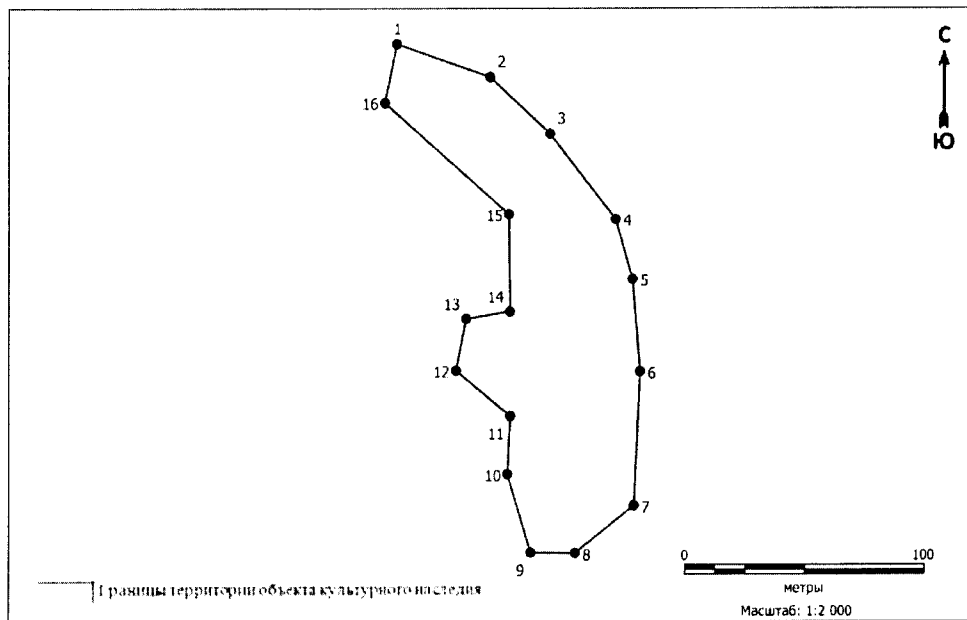
Координаты характерных точек границ территории
выявленного объекта культурного наследия «Стоянка Турсунт 3»
в местной системе координат (МСК 86, зона 2)

№ точки	Координаты, м	
	Широта (X)	Долгота (Y)
1	800442.68	2529753.48
2	800470.44	2529827.34
3	800491.75	2529851.79
4	800532.03	2529911.25
5	800522.36	2529962.59
6	800542.06	2530020.85
7	800504.31	2530074.08
8	800446.33	2529992.60
9	800426.80	2529981.62
10	800423.32	2529914.24
11	800429.77	2529878.71
12	800419.20	2529820.09
13	800402.17	2529775.05
1	800442.68	2529753.48

Общий периметр границ территории выявленного объекта культурного наследия: 741,76 м.

Площадь территории выявленного объекта культурного наследия: 22032 кв. м.

17. Графическое описание местоположения границ территории выявленного объекта культурного наследия «Святылище Урочище Шапша»:



Координаты характерных точек границ территории выявленного объекта культурного наследия «Святылище Урочище Шапша» в местной системе координат (МСК 86, зона 2)

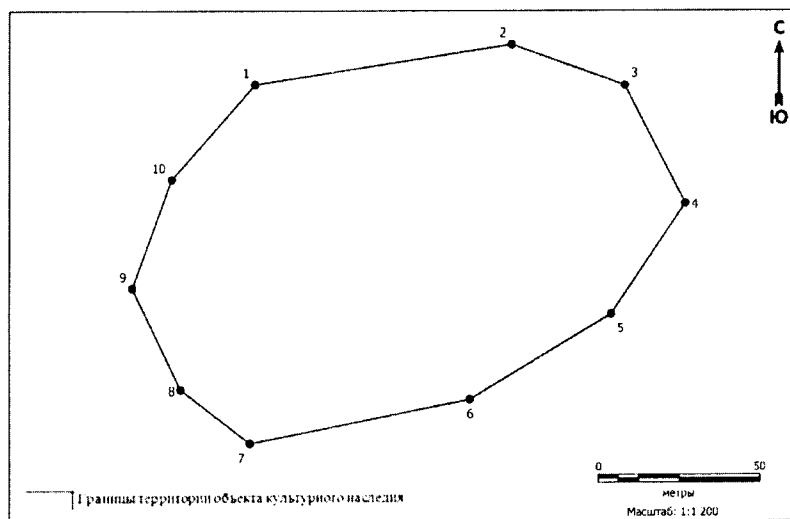
№ точки	Координаты, м	
	Широта (X)	Долгота (Y)
1	795387.57	2502055.36
2	795373.87	2502094.40
3	795350.36	2502119.52
4	795314.74	2502146.89
5	795289.83	2502153.91
6	795251.34	2502157.08
7	795195.78	2502154.55
8	795175.96	2502130.05

9	795176.22	2502111.41
10	795208.82	2502101.66
11	795232.94	2502102.94
12	795251.82	2502080.16
13	795273.25	2502084.46
14	795276.28	2502102.74
15	795316.90	2502102.26
16	795363.11	2502050.29
1	795387.57	2502055.36

Общий периметр границ территории выявленного объекта культурного наследия: 554,3 м.

Площадь территории выявленного объекта культурного наследия: 10766 кв. м.

18. Графическое описание местоположения границ территории выявленного объекта культурного наследия «Городище Ушенья 1»:



Координаты характерных точек границ территории выявленного объекта культурного наследия «Городище Ушенья 1» в местной системе координат (МСК 86, зона 2)

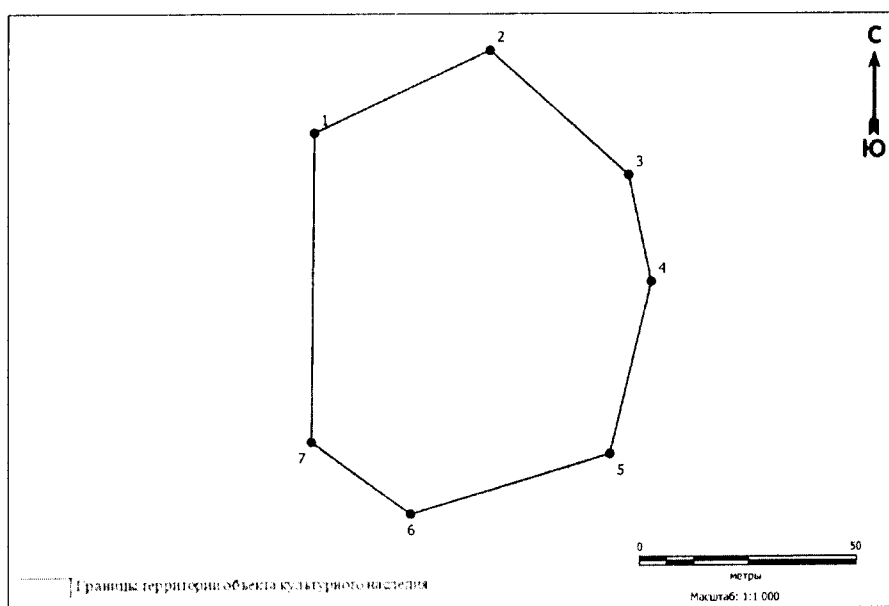
№ точки	Координаты, м	
	Широта (X)	Долгота (Y)
1	832081.45	2430550.34

2	832093.58	2430628.90
3	832081.17	2430663.52
4	832045.03	2430681.96
5	832011.18	2430659.38
6	831985.19	2430616.20
7	831971.87	2430548.83
8	831988.33	2430527.53
9	832019.19	2430512.78
10	832052.43	2430524.79
1	832081.45	2430550.34

Общий периметр границ территории выявленного объекта культурного наследия: 451,72 м.

Площадь территории выявленного объекта культурного наследия: 14462 кв. м.

19. Графическое описание местоположения границ территории выявленного объекта культурного наследия «Поселение Ушенья 1»:



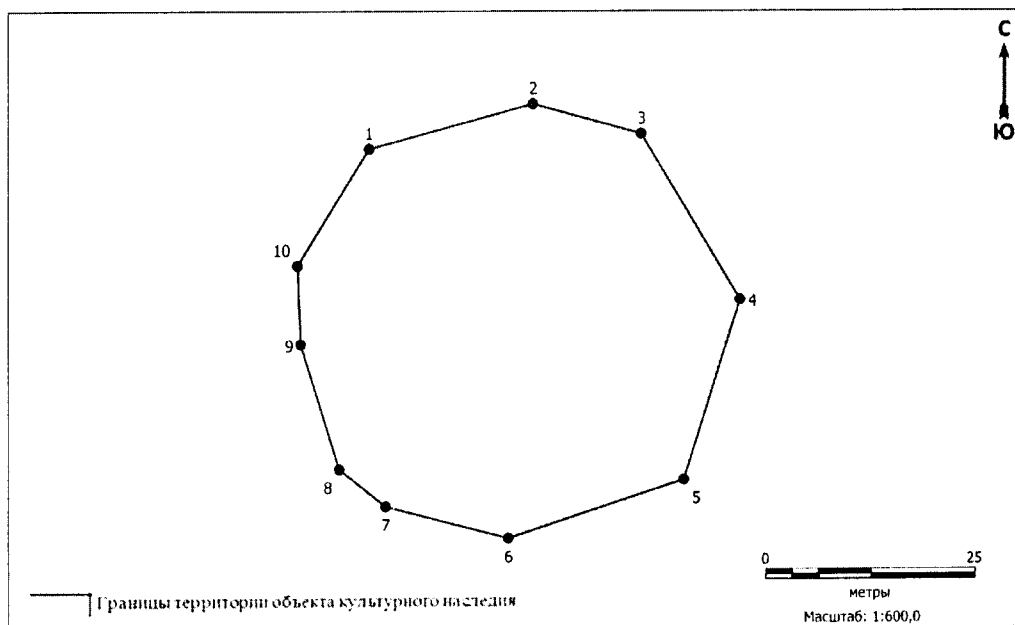
Координаты характерных точек границ территории выявленного объекта культурного наследия «Поселение Ушенья 1» в местной системе координат (МСК 86, зона 2)

№ точки	Координаты, м	
	Широта (X)	Долгота (Y)
1	832766.79	2428834.82
2	832785.65	2428874.74
3	832757.19	2428906.16
4	832733.05	2428911.28
5	832694.09	2428901.92
6	832680.44	2428856.72
7	832697.01	2428834.16
1	832766.79	2428834.82

Общий периметр границ территории выявленного объекта культурного наследия: 296,28 м.

Площадь территории выявленного объекта культурного наследия: 6242 кв. м.

20. Графическое описание местоположения границ территории выявленного объекта культурного наследия «Городище Ушенья 2»:



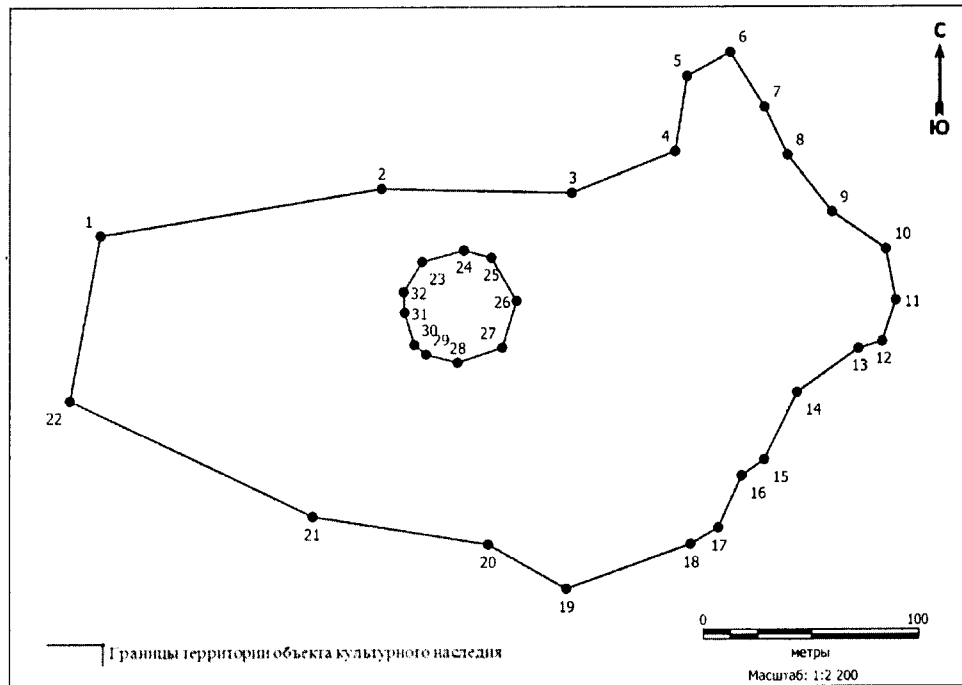
Координаты характерных точек границ территории
выявленного объекта культурного наследия «Городище Ушенья 2»
в местной системе координат (МСК 86, зона 2)

№ точки	Координаты, м	
	Широта (X)	Долгота (Y)
1	832783.54	2430475.76
2	832788.86	2430495.31
3	832785.32	2430508.17
4	832765.51	2430519.90
5	832743.91	2430513.24
6	832736.97	2430492.33
7	832740.82	2430477.68
8	832745.26	2430472.18
9	832760.25	2430467.57
10	832769.63	2430467.20
1	832783.54	2430475.76

Общий периметр границ территории выявленного объекта культурного наследия: 164,87 м.

Площадь территории выявленного объекта культурного наследия: 2061 кв. м.

21. Графическое описание местоположения границ территории выявленного объекта культурного наследия «Поселение Ушенья 3»:



Координаты характерных точек границ территории
 выявленного объекта культурного наследия «Поселение Ушенья 3»
 в местной системе координат (МСК 86, зона 2)

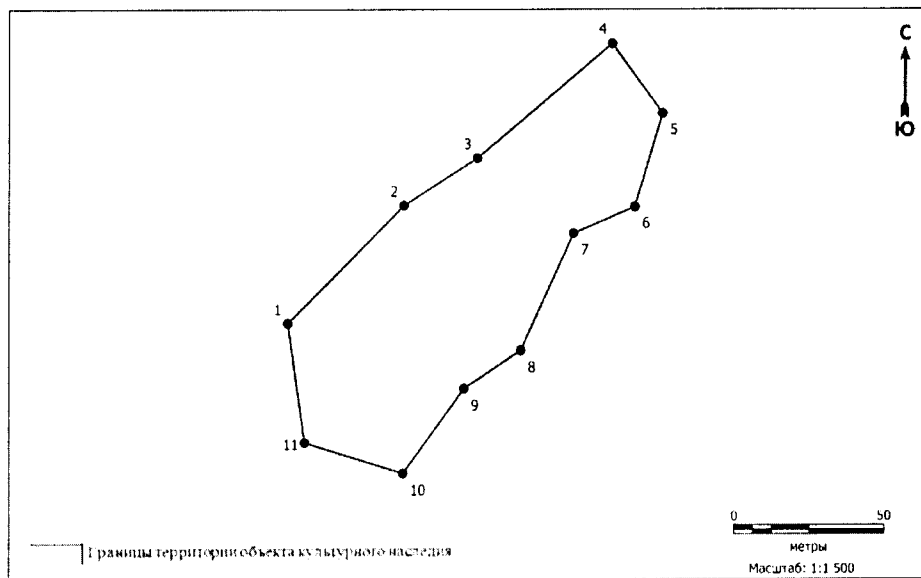
№ точки	Координаты, м	
	Широта (X)	Долгота (Y)
1	832795.71	2430325.99
2	832817.41	2430456.86
3	832815.33	2430545.72
4	832834.51	2430593.68
5	832869.37	2430599.19
6	832880.20	2430619.19
7	832855.05	2430634.95
8	832832.76	2430645.74
9	832806.28	2430666.46
10	832789.22	2430691.74
11	832765.74	2430696.35
12	832746.61	2430689.97
13	832743.27	2430678.88

14	832722.97	2430650.16
15	832691.49	2430634.97
16	832684.09	2430624.52
17	832659.93	2430613.80
18	832652.37	2430600.95
19	832631.73	2430543.23
20	832652.39	2430506.73
21	832665.48	2430424.82
22	832719.51	2430311.92
1	832795.71	2430325.99
-	-	-
23	832783.54	2430475.76
24	832788.86	2430495.31
25	832785.32	2430508.17
26	832765.51	2430519.90
27	832743.91	2430513.24
28	832736.97	2430492.33
29	832740.82	2430477.68
30	832745.26	2430472.18
31	832760.25	2430467.57
32	832769.63	2430467.20
23	832783.54	2430475.76

Общий периметр границ территории выявленного объекта культурного наследия: 1018,59 м.

Площадь территории выявленного объекта культурного наследия: 51603 кв. м.

22. Графическое описание местоположения границ территории выявленного объекта культурного наследия «Поселение Ушенья 4»:



Координаты характерных точек границ территории выявленного объекта культурного наследия «Поселение Ушенья 4» в местной системе координат (МСК 86, зона 2)

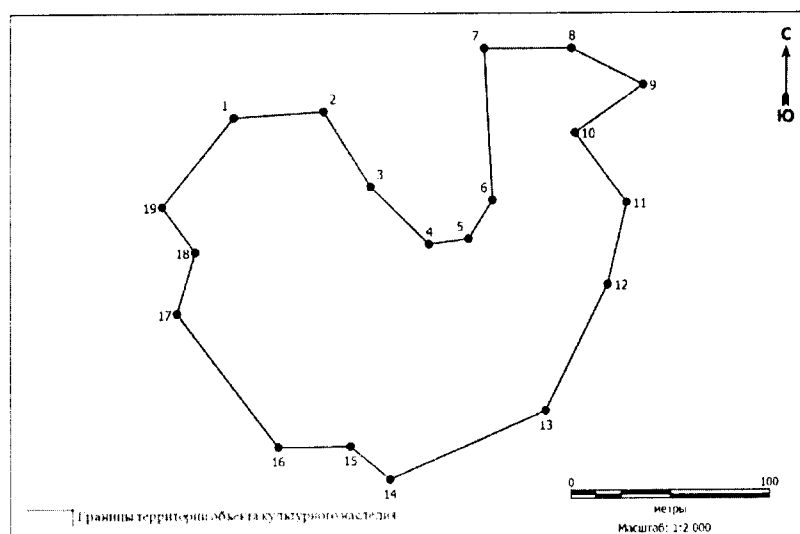
№ точки	Координаты, м	
	Широта (X)	Долгота (Y)
1	832755.71	2430797.59
2	832794.41	2430835.96

3	832809.97	2430860.14
4	832847.40	2430904.53
5	832824.68	2430921.01
6	832793.96	2430911.92
7	832785.23	2430891.86
8	832746.78	2430874.51
9	832734.37	2430855.81
10	832706.54	2430835.64
11	832716.74	2430803.20
1	832755.71	2430797.59

Общий периметр границ территории выявленного объекта культурного наследия: 395,80 м.

Площадь территории выявленного объекта культурного наследия: 7620 кв. м.

23. Графическое описание местоположения границ территории выявленного объекта культурного наследия «Поселение Ушенья 5»:



Координаты характерных точек границ территории выявленного объекта культурного наследия «Поселение Ушенья 5» в местной системе координат (МСК 86, зона 2)

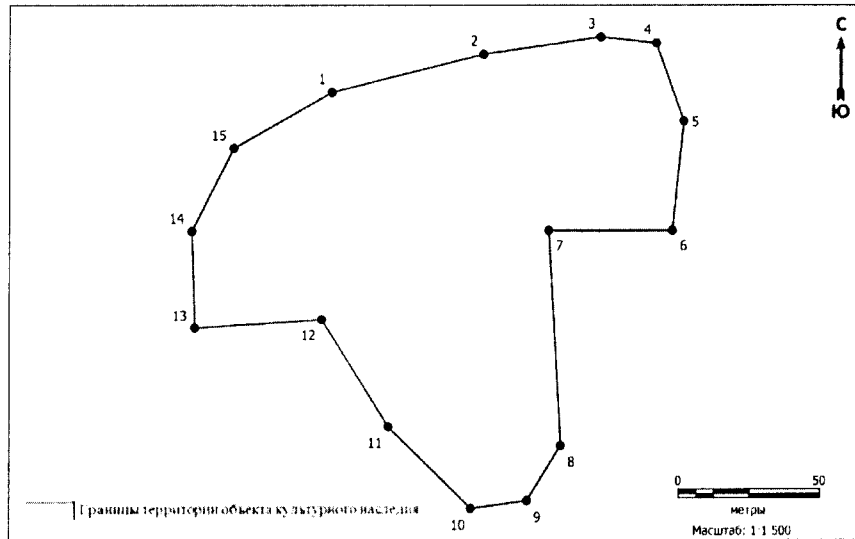
№ точки	Координаты, м
---------	---------------

	Широта (X)	Долгота (Y)
1	832892.02	2430940.41
2	832894.99	2430985.39
3	832857.24	2431009.08
4	832828.47	2431038.34
5	832831.14	2431058.20
6	832850.48	2431070.14
7	832926.28	2431065.85
8	832926.28	2431109.46
9	832907.92	2431145.06
10	832884.09	2431111.36
11	832849.10	2431136.86
12	832808.14	2431127.50
13	832745.21	2431096.56
14	832710.83	2431018.70
15	832727.65	2430998.87
16	832727.30	2430962.72
17	832793.96	2430911.92
18	832824.68	2430921.01
19	832847.40	2430904.53
1	832892.02	2430940.41

Общий периметр границ территории выявленного объекта культурного наследия: 878,29 м.

Площадь территории выявленного объекта культурного наследия: 30372 кв. м.

24. Графическое описание местоположения границ территории выявленного объекта культурного наследия «Поселение Ушенья б»:



Координаты характерных точек границ территории
выявленного объекта культурного наследия «Поселение Ушенья б»
в местной системе координат (МСК 86, зона 2)

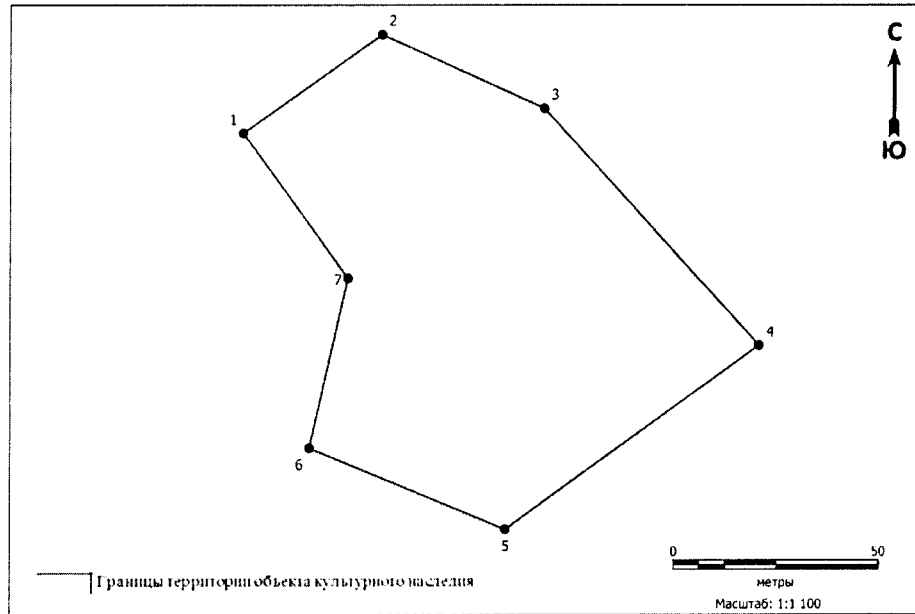
№ точки	Координаты, м	
	Широта (X)	Долгота (Y)
1	832975.13	2430988.91
2	832988.42	2431042.75
3	832994.51	2431084.10
4	832992.31	2431103.70
5	832964.89	2431113.49
6	832926.28	2431109.46
7	832926.28	2431065.85
8	832850.48	2431070.14
9	832831.14	2431058.20
10	832828.47	2431038.34
11	832857.24	2431009.08
12	832894.99	2430985.39
13	832892.02	2430940.41
14	832926.13	2430939.41
15	832955.41	2430954.14

1	832975.13	2430988.91
---	-----------	------------

Общий периметр границ территории выявленного объекта культурного наследия: 584,74 м.

Площадь территории выявленного объекта культурного наследия: 16897 кв. м.

25. Графическое описание местоположения границ территории выявленного объекта культурного наследия «Поселение Ушенья 7»:



Координаты характерных точек границ территории выявленного объекта культурного наследия «Поселение Ушенья 7» в местной системе координат (МСК 86, зона 2)

№ точки	Координаты, м	
	Широта (X)	Долгота (Y)
1	832884.09	2431111.36
2	832907.92	2431145.06
3	832890.10	2431184.47
4	832832.89	2431236.35
5	832788.52	2431175.12
6	832808.14	2431127.50
7	832849.10	2431136.86
1	832884.09	2431111.36

Общий периметр границ территории выявленного объекта культурного наследия: 347,27 м.

Площадь территории выявленного объекта культурного наследия: 8324 кв. м.