



**СЛУЖБА ГОСУДАРСТВЕННОЙ ОХРАНЫ
ОБЪЕКТОВ КУЛЬТУРНОГО НАСЛЕДИЯ
ХАНТЫ-МАНСИЙСКОГО АВТОНОМНОГО ОКРУГА – ЮГРЫ**

ПРИКАЗ

**Об утверждении границ территорий выявленных объектов
культурного наследия, являющихся объектами археологического
наследия, расположенных в Ханты-Мансийском районе
Ханты-Мансийского автономного округа – Югры**

г. Ханты-Мансийск
12 января 2026 года

№ 1-нп

В соответствии с Федеральным законом от 25 июня 2002 года № 73-ФЗ «Об объектах культурного наследия (памятниках истории и культуры) народов Российской Федерации», Законом Ханты-Мансийского автономного округа – Югры от 29 июня 2006 года № 64-оз «О регулировании отдельных отношений в области сохранения, использования, популяризации и государственной охраны объектов культурного наследия», руководствуясь постановлением Правительства Ханты-Мансийского автономного округа – Югры от 30 августа 2012 года № 309-п «О Службе государственной охраны объектов культурного наследия Ханты-Мансийского автономного округа – Югры», в целях обеспечения сохранности выявленных объектов культурного наследия, расположенных в Ханты-Мансийском районе Ханты-Мансийского автономного округа – Югры, **п р и к а з ы в а ю:**


1. Утвердить границы территорий выявленных объектов культурного наследия, являющихся объектами археологического наследия (далее – выявленные объекты культурного наследия), расположенных в Ханты-Мансийском районе Ханты-Мансийского автономного округа – Югры (приложение):

- Поселение Балинское 1;
- Городище Балинское 2;
- Поселение Балинское 3;
- Городище Балинское 4;
- Поселение Балинское 5;
- Городище Балинское 6;

- Городище Балинское 7;
- Поселение Балинское 9;
- Городище Балинское 11;
- Поселение Балинское 14;
- Городище Балинское 16;
- Городище Балинское 17;
- Поселение Балинское 18;
- Поселение Балинское 19;
- Поселение Балинское 20;
- Городище Балинское 21;
- Городище Балинское 22;
- Городище Балинское 23;
- Городище Балинское 26;
- Могильник Балинское 27;
- Поселение Балинское 29;
- Городище Балинское 30;
- Городище Балинское 32;
- Поселение Балинское 33;
- Поселение Балинское 34;
- Поселение Балинское 35;
- Поселение Балинское 36;
- Поселение Балинское 38;
- Могильник Балинское 40;
- Поселение Балинское 41;
- Поселение Балинское 43;
- Поселение Балинское 44;
- Поселение Балинское 45;
- Балинское 46, поселение;
- Балинское 47, городище;
- Балинское 48, городище;
- Балинское 49, поселение;
- Балинское 50, поселение;
- Балинское 51, поселение;
- Балинское 57, поселение;
- Балинское 58, городище.

2. Контроль за исполнением настоящего приказа возложить на заместителя руководителя Службы государственной охраны объектов культурного наследия Ханты-Мансийского автономного округа – Югры.

Руководитель Службы

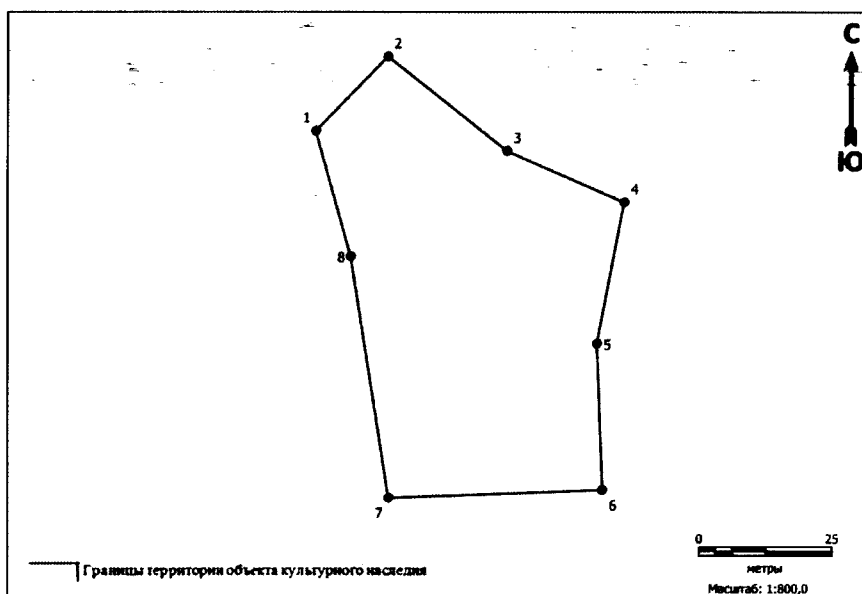


М.И. Усольцев

Приложение
к приказу Службы государственной
охраны объектов культурного наследия
Ханты-Мансийского
автономного округа – Югры
от 12 января 2026 года № 1-нп

Границы территорий выявленных объектов
культурного наследия, являющихся объектами археологического
наследия расположенных в Ханты-Мансийском районе
Ханты-Мансийского автономного округа – Югры

1. Графическое описание местоположения границ территории выявленного объекта культурного наследия «Поселение Балинское 1»:



Координаты характерных точек границ территории
выявленного объекта культурного наследия «Поселение Балинское 1»
в местной системе координат (МСК 86, зона 2)

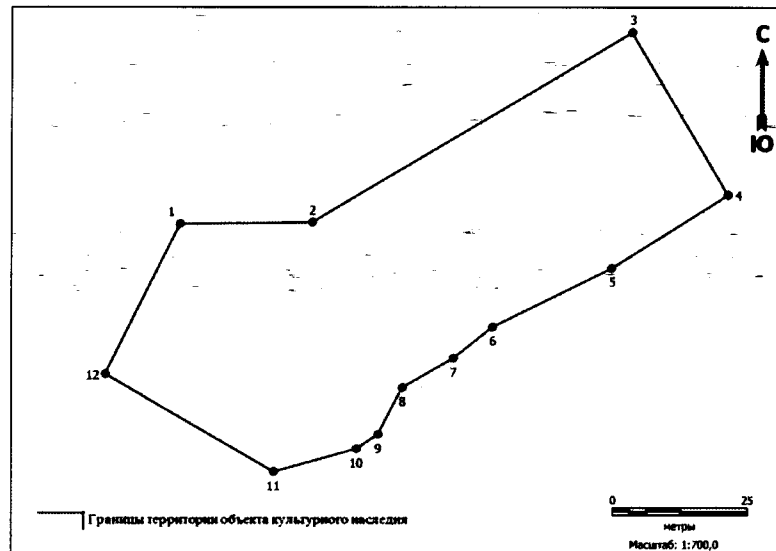
№ точки	Координаты, м	
	Широта (X)	Долгота (Y)
1	1006099,883	2736964,907
2	1006113,753	2736978,318
3	1006096,209	2737000,547
4	1006086,656	2737022,317
5	1006060,293	2737017,265
6	1006033,012	2737018,275
7	1006031,538	2736978,482
8	1006076,552	2736971,429

1	1006099,883	2736964,907
---	-------------	-------------

Общий периметр границ территории выявленного объекта культурного наследия: 235,14 м.

Площадь территории выявленного объекта культурного наследия: 3191,71 кв. м.

2. Графическое описание местоположения границ территории выявленного объекта культурного наследия «Городище Балинское 2»:



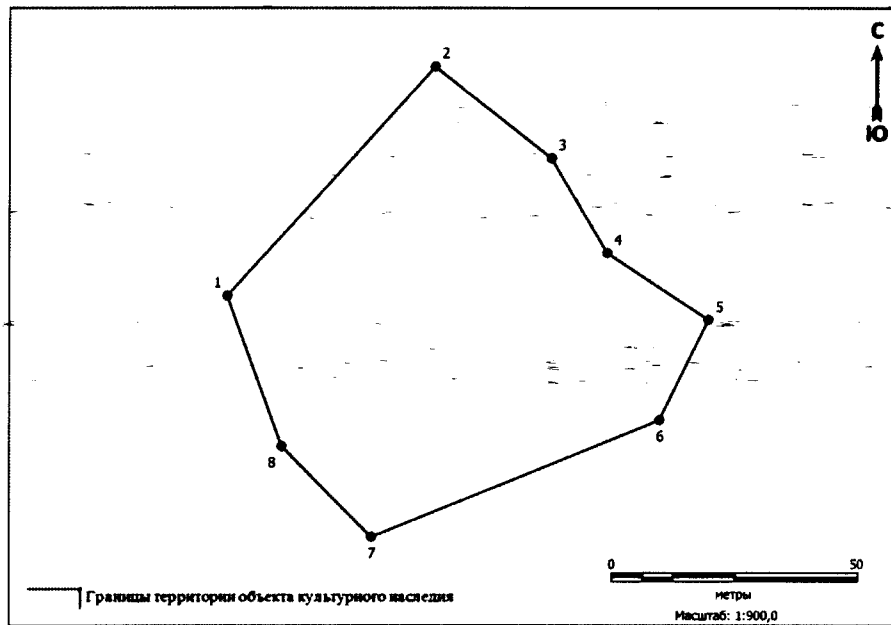
Координаты характерных точек границ территории выявленного объекта культурного наследия «Городище Балинское 2» в местной системе координат (МСК 86, зона 2)

№ точки	Координаты, м	
	Широта (X)	Долгота (Y)
1	1005931,687	2736718,025
2	1005931,954	2736742,213
3	1005966,604	2736800,253
4	1005936,945	2736817,960
5	1005923,590	2736796,586
6	1005912,832	2736774,906
7	1005907,164	2736767,830
8	1005901,826	2736758,604
9	1005893,262	2736754,218
10	1005890,613	2736750,287
11	1005886,403	2736735,227
12	1005904,326	2736704,337
1	1005931,687	2736718,025

Общий периметр границ территории выявленного объекта культурного наследия: 291,77 м.

Площадь территории выявленного объекта культурного наследия: 3997,85 кв. м.

3. Графическое описание местоположения границ территории выявленного объекта культурного наследия «Поселение Балинское 3»:



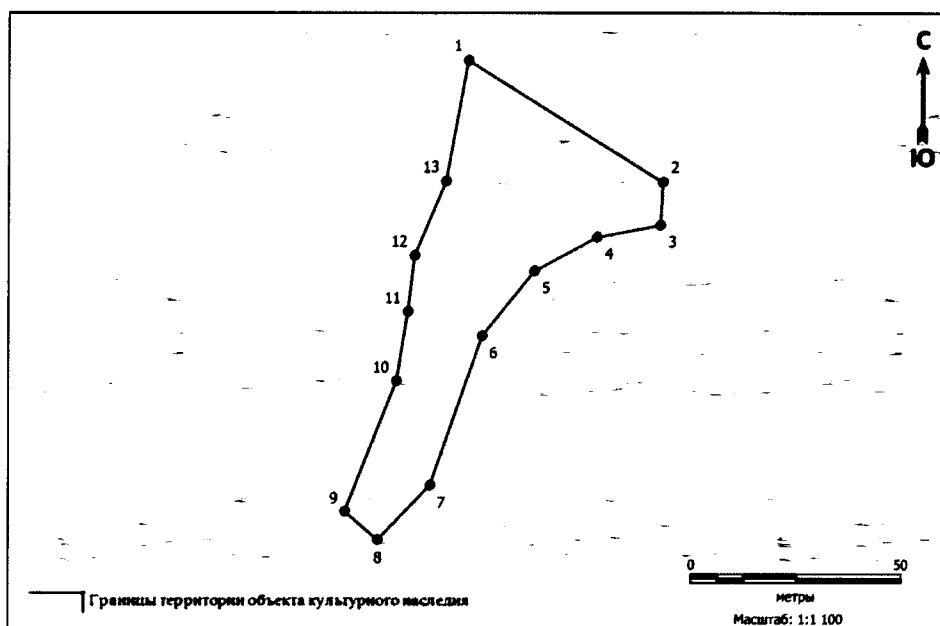
Координаты характерных точек границ территории выявленного объекта культурного наследия «Поселение Балинское 3» в местной системе координат (МСК 86, зона 2)

№ точки	Координаты, м	
	Широта (X)	Долгота (Y)
1	1005929,884	2736551,658
2	1005976,476	2736593,885
3	1005957,821	2736617,572
4	1005938,553	2736628,998
5	1005925,006	2736649,655
6	1005904,637	2736639,674
7	1005880,850	2736580,935
8	1005899,346	2736562,730
1	1005929,884	2736551,658

Общий периметр границ территории выявленного объекта культурного наследия: 284,63 м.

Площадь территории выявленного объекта культурного наследия: 5339,98 кв. м.

4. Графическое описание местоположения границ территории выявленного объекта культурного наследия «Городище Балинское 4»:



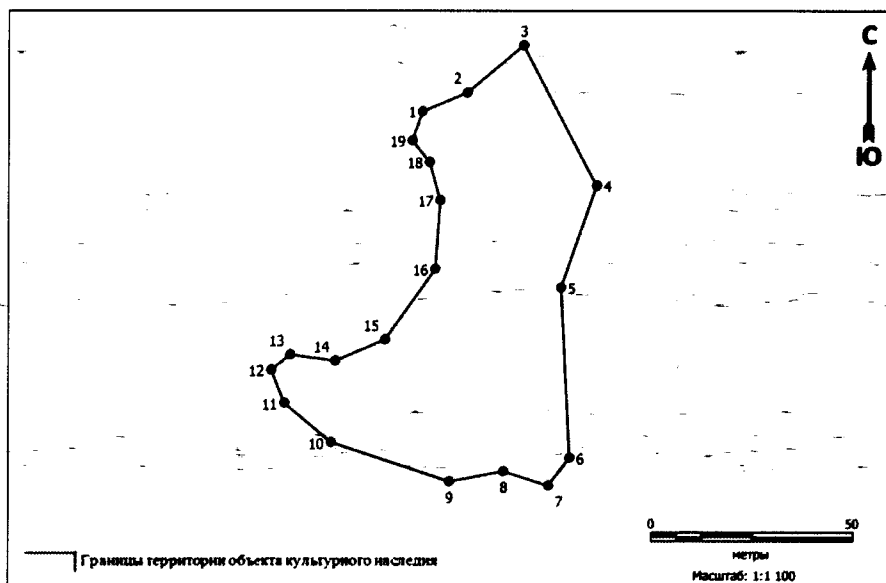
Координаты характерных точек границ территории выявленного объекта культурного наследия «Городище Балинское 4» в местной системе координат (МСК 86, зона 2)

№ точки	Координаты, м	
	Широта (X)	Долгота (Y)
1	1006054,527	2736399,403
2	1006025,959	2736445,042
3	1006015,968	2736444,508
4	1006013,147	2736429,713
5	1006005,186	2736415,036
6	1005989,974	2736402,789
7	1005954,961	2736390,587
8	1005942,126	2736378,256
9	1005948,837	2736370,538
10	1005979,436	2736382,619
11	1005995,647	2736385,302
12	1006008,856	2736386,842
13	1006026,183	2736394,195
1	1006054,527	2736399,403

Общий периметр границ территории выявленного объекта культурного наследия: 290,5 м.

Площадь территории выявленного объекта культурного наследия:
2772,2 кв. м.

5. Графическое описание местоположения границ территории выявленного объекта культурного наследия «Поселение Балинское 5»:



Координаты характерных точек границ территории выявленного объекта культурного наследия «Поселение Балинское 5» в местной системе координат (МСК 86, зона 2)

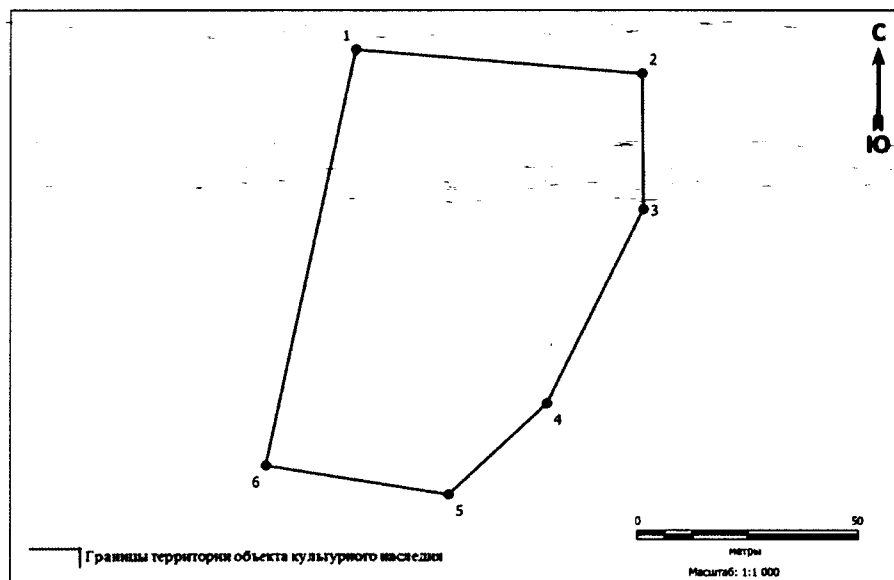
№ точки	Координаты, м	
	Широта (X)	Долгота (Y)
1	1006442,753	2736416,270
2	1006447,316	2736427,221
3	1006458,906	2736441,001
4	1006424,410	2736459,162
5	1006399,405	2736450,401
6	1006357,608	2736452,591
7	1006350,764	2736447,298
8	1006354,323	2736436,256
9	1006351,768	2736422,932
10	1006361,441	2736394,003
11	1006371,115	2736382,504
12	1006379,237	2736379,219
13	1006382,887	2736383,964
14	1006381,427	2736395,007
15	1006386,629	2736407,235
16	1006403,968	2736419,464
17	1006420,851	2736420,650

18	1006430,267	2736418,029
19	1006435,577	2736413,798
1	1006442,753	2736416,270

Общий периметр границ территории выявленного объекта культурного наследия: 344,62 м.

Площадь территории выявленного объекта культурного наследия: 7864,7 кв. м.

6. Графическое описание местоположения границ территории выявленного объекта культурного наследия «Городище Балинское б»:



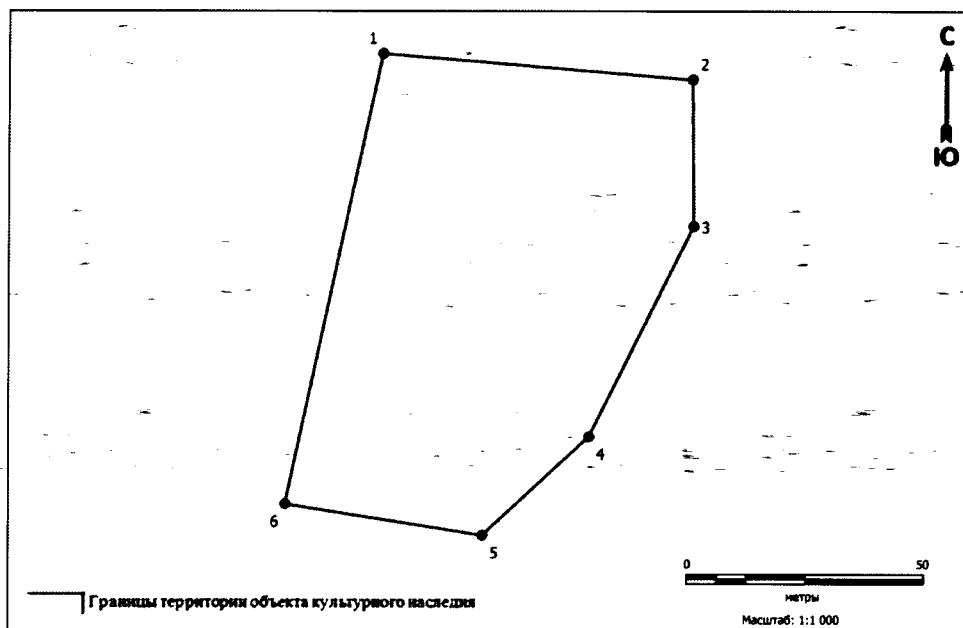
Координаты характерных точек границ территории выявленного объекта культурного наследия «Городище Балинское б» в местной системе координат (МСК 86, зона 2)

№ точки	Координаты, м	
	Широта (X)	Долгота (Y)
1	1006862,812	2736416,192
2	1006857,435	2736480,178
3	1006827,174	2736480,451
4	1006783,787	2736458,940
5	1006763,461	2736436,974
6	1006769,933	2736396,140
1	1006862,812	2736416,192

Общий периметр границ территории выявленного объекта культурного наследия: 309,19 м.

Площадь территории выявленного объекта культурного наследия:
6008,29 кв. м.

7. Графическое описание местоположения границ территории выявленного объекта культурного наследия «Городище Балинское 7»:



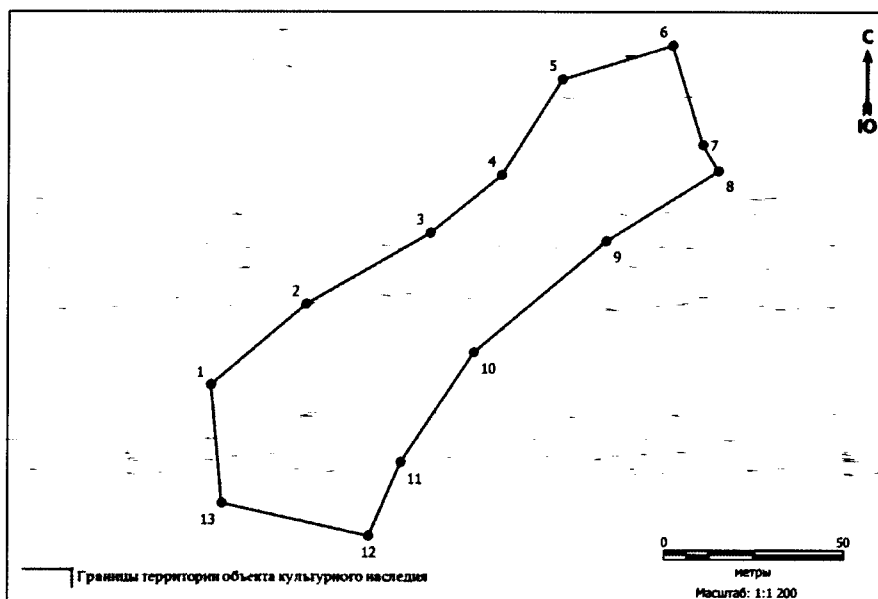
Координаты характерных точек границ территории выявленного объекта культурного наследия «Городище Балинское 7» в местной системе координат (МСК 86, зона 2)

№ точки	Координаты, м	
	Широта (X)	Долгота (Y)
1	1006862,812	2736416,192
2	1006857,435	2736480,178
3	1006827,174	2736480,451
4	1006783,787	2736458,940
5	1006763,461	2736436,974
6	1006769,933	2736396,140
1	1006862,812	2736416,192

Общий периметр границ территории выявленного объекта культурного наследия: 309,19 м.

Площадь территории выявленного объекта культурного наследия:
6008,29 кв. м.

8. Графическое описание местоположения границ территории выявленного объекта культурного наследия «Поселение Балинское 9»:



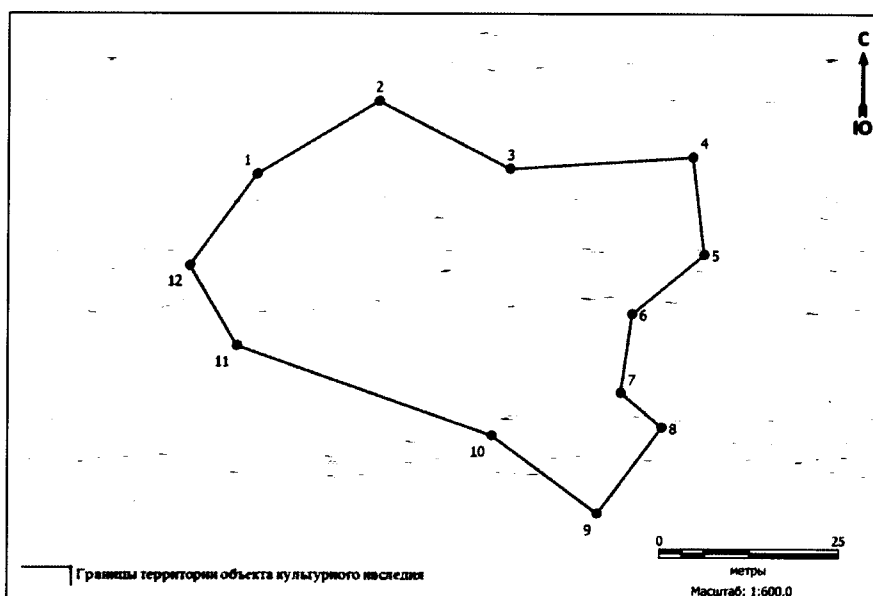
Координаты характерных точек границ территории выявленного объекта культурного наследия «Поселение Балинское 9» в местной системе координат (МСК 86, зона 2)

№ точки	Координаты, м	
	Широта (X)	Долгота (Y)
1	1007297,723	2736947,585
2	1007319,767	2736973,730
3	1007339,247	2737007,565
4	1007355,037	2737027,045
5	1007381,387	2737043,655
6	1007390,615	2737074,004
7	1007363,342	2737082,411
8	1007356,165	2737086,718
9	1007336,992	2737055,856
10	1007306,540	2737019,561
11	1007276,397	2736999,567
12	1007256,229	2736990,863
13	1007265,252	2736950,599
1	1007297,723	2736947,585

Общий периметр границ территории выявленного объекта культурного наследия: 413,81 м.

Площадь территории выявленного объекта культурного наследия:
6665,73 кв. м.

9. Графическое описание местоположения границ территории выявленного объекта культурного наследия «Городище Балинское 11»:



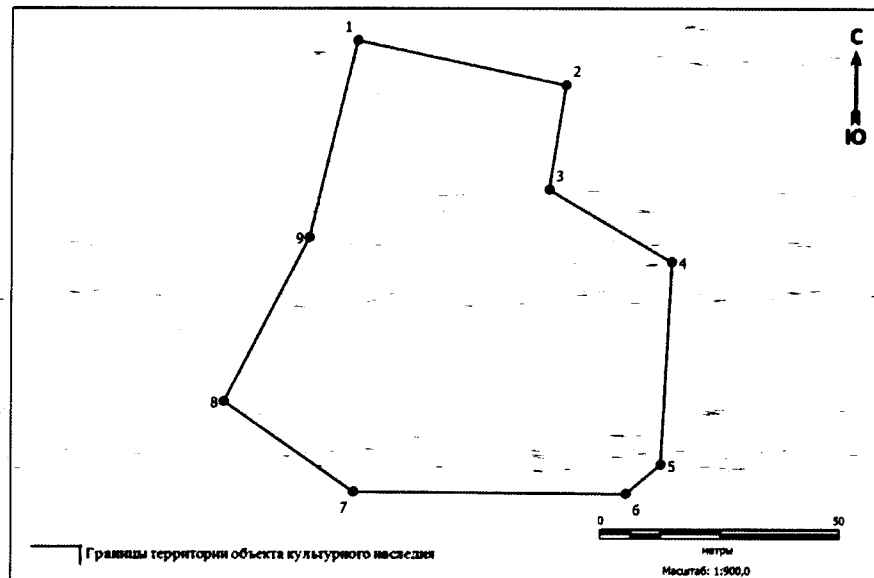
Координаты характерных точек границ территории выявленного объекта культурного наследия «Городище Балинское 11» в местной системе координат (МСК 86, зона 2)

№ точки	Координаты, м	
	Широта (X)	Долгота (Y)
1	1006817,272	2737852,279
2	1006827,362	2737869,034
3	1006818,019	2737887,159
4	1006819,639	2737912,385
5	1006806,247	2737914,005
6	1006798,026	2737904,101
7	1006787,188	2737902,544
8	1006782,392	2737908,212
9	1006770,495	2737899,368
10	1006781,271	2737884,730
11	1006793,603	2737849,539
12	1006804,690	2737842,999
1	1006817,272	2737852,279

Общий периметр границ территории выявленного объекта культурного наследия: 208,76 м.

Площадь территории выявленного объекта культурного наследия:
2296,24 кв. м.

10. Графическое описание местоположения границ территории выявленного объекта культурного наследия «Поселение Балинское 14»:



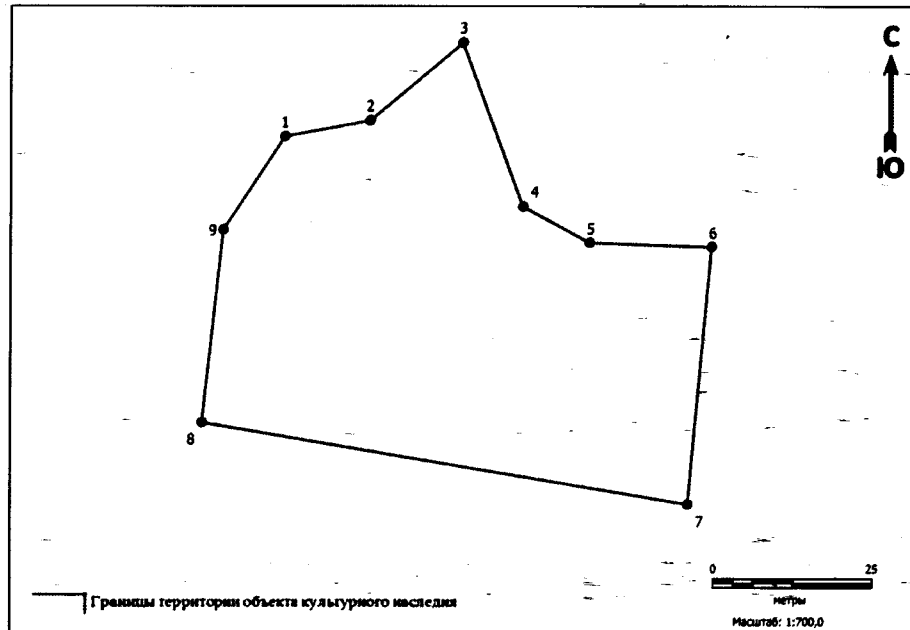
Координаты характерных точек границ территории выявленного объекта культурного наследия «Поселение Балинское 14» в местной системе координат (МСК 86, зона 2)

№ точки	Координаты, м	
	Широта (X)	Долгота (Y)
1	1007412,061	2737891,957
2	1007402,882	2737934,855
3	1007381,433	2737931,463
4	1007366,568	2737956,704
5	1007324,967	2737954,509
6	1007318,981	2737947,326
7	1007319,380	2737891,258
8	1007337,936	2737864,521
9	1007371,656	2737882,080
1	1007412,061	2737891,957

Общий периметр границ территории выявленного объекта культурного наследия: 314,11 м.

Площадь территории выявленного объекта культурного наследия:
5935,09 кв. м.

11. Графическое описание местоположения границ территории выявленного объекта культурного наследия «Городище Балинское 16»:



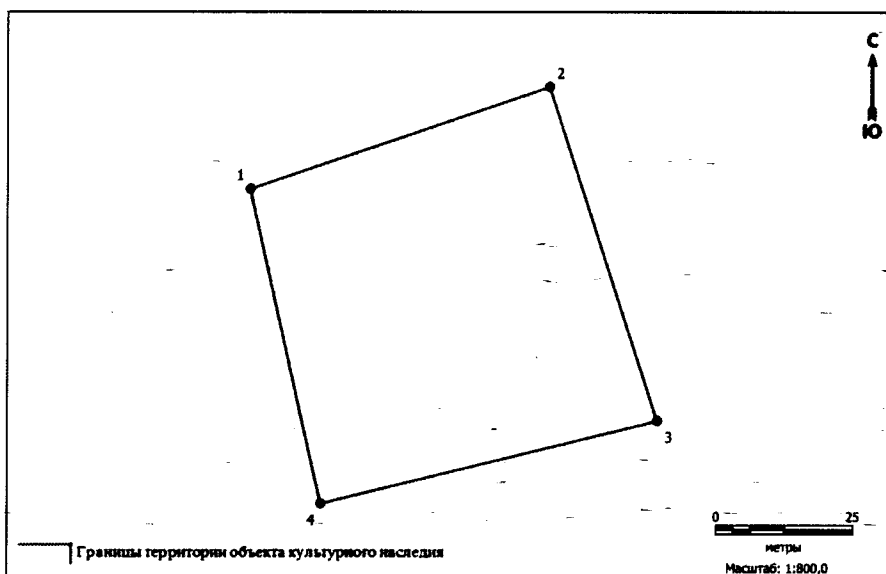
Координаты характерных точек границ территории выявленного объекта культурного наследия «Городище Балинское 16» в местной системе координат (МСК 86, зона 2)

№ точки	Координаты, м	
	Широта (X)	Долгота (Y)
1	1010615,784	2734091,787
2	1010618,231	2734104,928
3	1010630,194	2734119,156
4	1010605,000	2734128,400
5	1010599,471	2734138,641
6	1010598,837	2734157,401
7	1010559,233	2734153,776
8	1010571,830	2734079,009
9	1010601,465	2734082,271
1	1010615,784	2734091,787

Общий периметр границ территории выявленного объекта культурного наследия: 251,8 м.

Площадь территории выявленного объекта культурного наследия: 3429,3 кв. м.

12. Графическое описание местоположения границ территории выявленного объекта культурного наследия «Городище Балинское 17»:



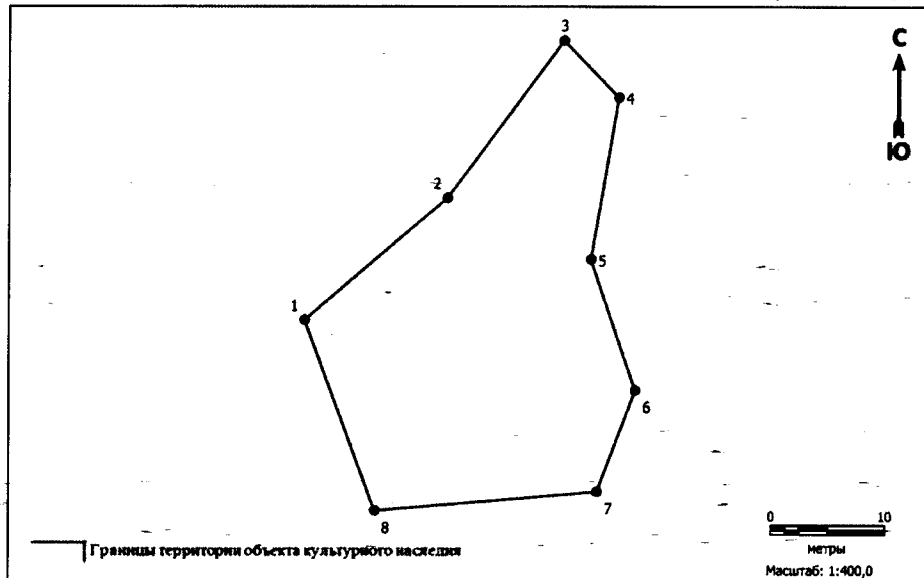
Координаты характерных точек границ территории выявленного объекта культурного наследия «Городище Балинское 17» в местной системе координат (МСК 86, зона 2)

№ точки	Координаты, м	
	Широта (X)	Долгота (Y)
1	1010371,053	2734402,284
2	1010389,417	2734456,549
3	1010329,196	2734476,071
4	1010314,224	2734415,188
1	1010371,053	2734402,284

Общий периметр границ территории выявленного объекта культурного наследия: 241,57 м.

Площадь территории выявленного объекта культурного наследия: 3639,76 кв. м.

13. Графическое описание местоположения границ территории выявленного объекта культурного наследия «Поселение Балинское 18»:



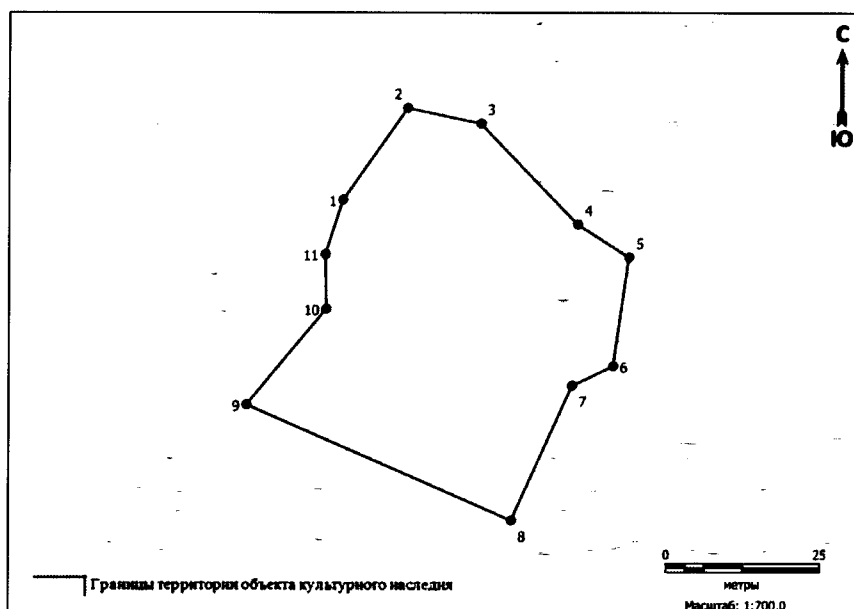
Координаты характерных точек границ территории выявленного объекта культурного наследия «Поселение Балинское 18» в местной системе координат (МСК 86, зона 2)

№ точки	Координаты, м	
	Широта (X)	Долгота (Y)
1	1009958,035	2734892,290
2	1009968,468	2734904,538
3	1009981,986	2734914,517
4	1009977,087	2734919,235
5	1009963,206	2734916,876
6	1009951,957	2734920,686
7	1009943,248	2734917,420
8	1009941,615	2734898,369
1	1009958,035	2734892,290

Общий периметр границ территории выявленного объекта культурного наследия: 111,58 м.

Площадь территории выявленного объекта культурного наследия: 687,86 кв. м.

14. Графическое описание местоположения границ территории выявленного объекта культурного наследия «Поселение Балинское 19»:



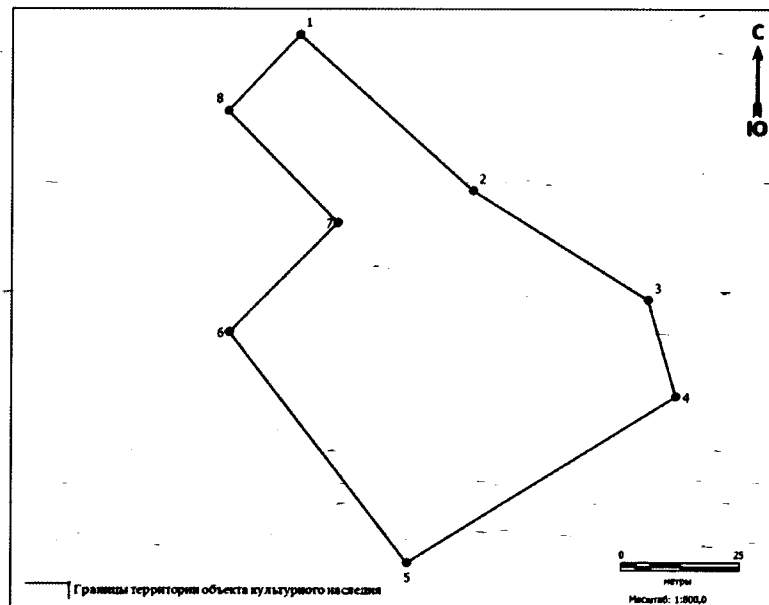
Координаты характерных точек границ территории выявленного объекта культурного наследия «Поселение Балинское 19» в местной системе координат (МСК 86, зона 2)

№ точки	Координаты, м	
	Широта (X)	Долгота (Y)
1	1009723,764	2735210,361
2	1009738,496	2735220,710
3	1009735,979	2735232,552
4	1009719,849	2735248,215
5	1009714,627	2735256,513
6	1009697,192	2735253,996
7	1009694,022	2735247,376
8	1009672,363	2735237,619
9	1009690,982	2735194,972
10	1009706,363	2735207,734
11	1009715,093	2735207,564
1	1009723,764	2735210,361

Общий периметр границ территории выявленного объекта культурного наследия: 195,47 м.

Площадь территории выявленного объекта культурного наследия: 2338,79 кв. м.

15. Графическое описание местоположения границ территории выявленного объекта культурного наследия «Поселение Балинское 20»:



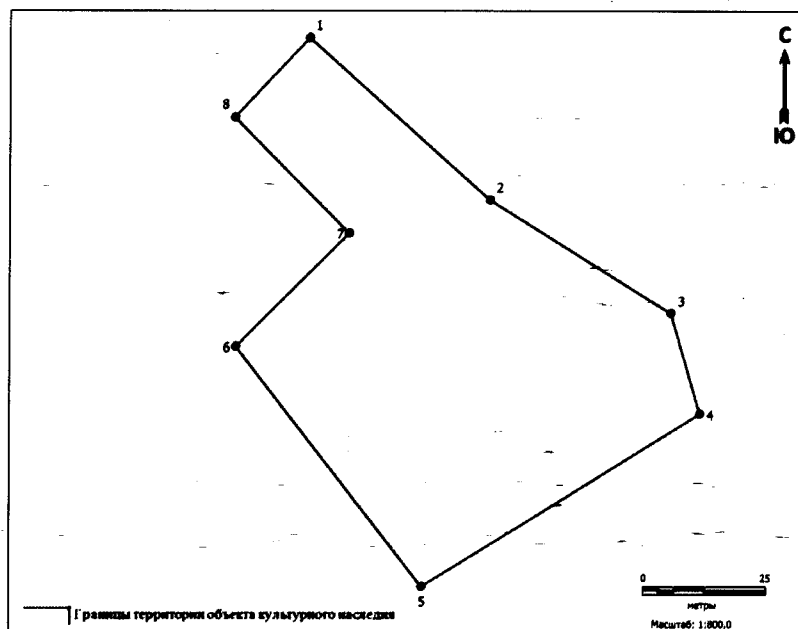
Координаты характерных точек границ территории
выявленного объекта культурного наследия «Поселение Балинское 20»
в местной системе координат (МСК 86, зона 2)

№ точки	Координаты, м	
	Широта (X)	Долгота (Y)
1	1009011,852	2736092,790
2	1008979,699	2736128,813
3	1008957,183	2736165,102
4	1008937,142	2736170,958
5	1008902,689	2736115,339
6	1008950,478	2736078,214
7	1008973,101	2736100,772
8	1008996,139	2736077,918
1	1009011,852	2736092,790

Общий периметр границ территории выявленного объекта культурного наследия: 323,85 м.

Площадь территории выявленного объекта культурного наследия: 5121,94 кв. м.

16. Графическое описание местоположения границ территории выявленного объекта культурного наследия «Городище Балинское 21»:



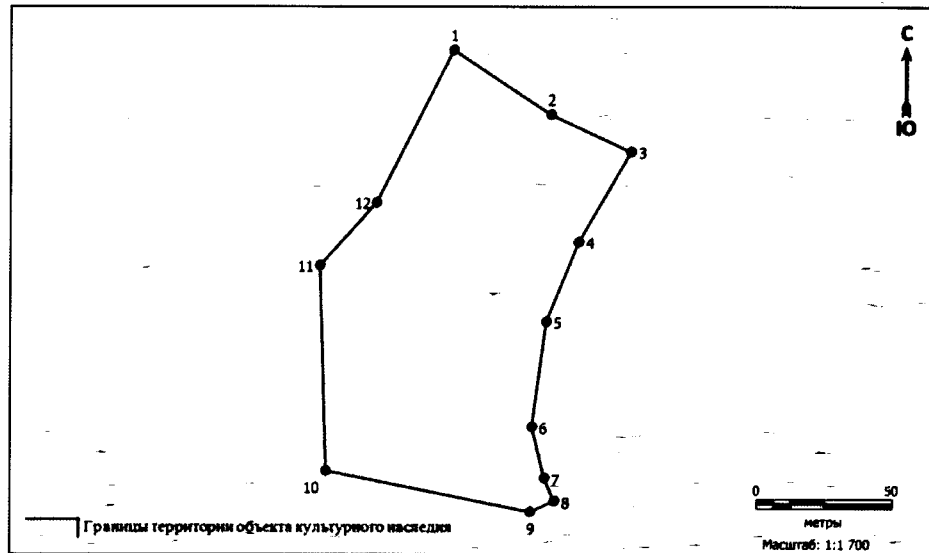
Координаты характерных точек границ территории выявленного объекта культурного наследия «Городище Балинское 21» в местной системе координат (МСК 86, зона 2)

№ точки	Координаты, м	
	Широта (X)	Долгота (Y)
1	1009011,852	2736092,790
2	1008979,699	2736128,813
3	1008957,183	2736165,102
4	1008937,142	2736170,958
5	1008902,689	2736115,339
6	1008950,478	2736078,214
7	1008973,101	2736100,772
8	1008996,139	2736077,918
1	1009011,852	2736092,790

Общий периметр границ территории выявленного объекта культурного наследия: 323,85 м.

Площадь территории выявленного объекта культурного наследия: 5121,94 кв. м.

17. Графическое описание местоположения границ территории выявленного объекта культурного наследия «Городище Балинское 22»:



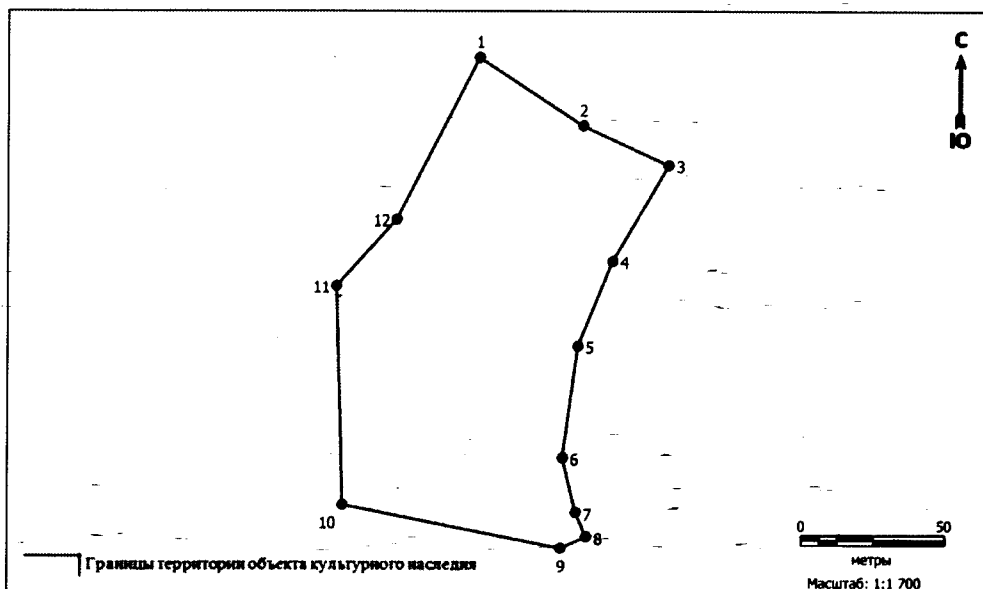
Координаты характерных точек границ территории выявленного объекта культурного наследия «Городище Балинское 22» в местной системе координат (МСК 86, зона 2)

№ точки	Координаты, м	
	Широта (X)	Долгота (Y)
1	1008750,756	2736210,366
2	1008727,168	2736246,414
3	1008713,464	2736276,127
4	1008680,293	2736256,788
5	1008650,964	2736244,877
6	1008612,286	2736239,626
7	1008593,331	2736244,237
8	1008584,878	2736247,951
9	1008580,908	2736238,986
10	1008596,021	2736163,295
11	1008671,712	2736160,989
12	1008694,765	2736181,865
1	1008750,756	2736210,366

Общий периметр границ территории выявленного объекта культурного наследия: 420,27 м.

Площадь территории выявленного объекта культурного наследия: 11920,35 кв. м.

18. Графическое описание местоположения границ территории выявленного объекта культурного наследия «Городище Балинское 23»:



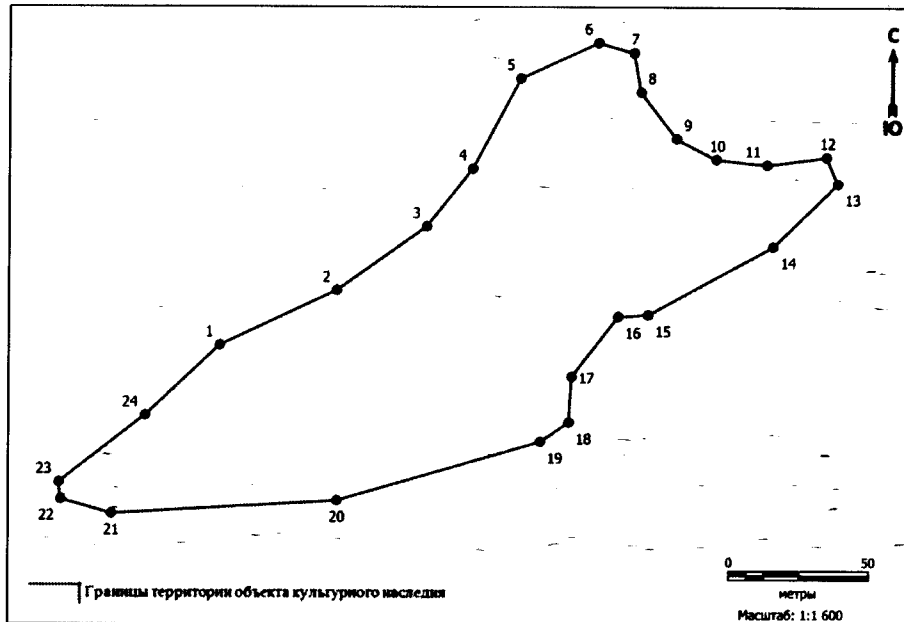
– Координаты характерных точек границ территории выявленного объекта культурного наследия «Городище Балинское 23» в местной системе координат (МСК 86, зона 2)

№ точки	Координаты, м	
	Широта (X)	Долгота (Y)
1	1008750,756	2736210,366
2	1008727,168	2736246,414
3	1008713,464	2736276,127
4	1008680,293	2736256,788
5	1008650,964	2736244,877
6	1008612,286	2736239,626
7	1008593,331	2736244,237
8	1008584,878	2736247,951
9	1008580,908	2736238,986
10	1008596,021	2736163,295
11	1008671,712	2736160,989
12	1008694,765	2736181,865
1	1008750,756	2736210,366

Общий периметр границ территории выявленного объекта культурного наследия: 420,27 м.

Площадь территории выявленного объекта культурного наследия: 11920,35 кв. м.

19. Графическое описание местоположения границ территории выявленного объекта культурного наследия «Городище Балинское 26»:



Координаты характерных точек границ территории
выявленного объекта культурного наследия «Городище Балинское 26»
в местной системе координат (МСК 86, зона 2)

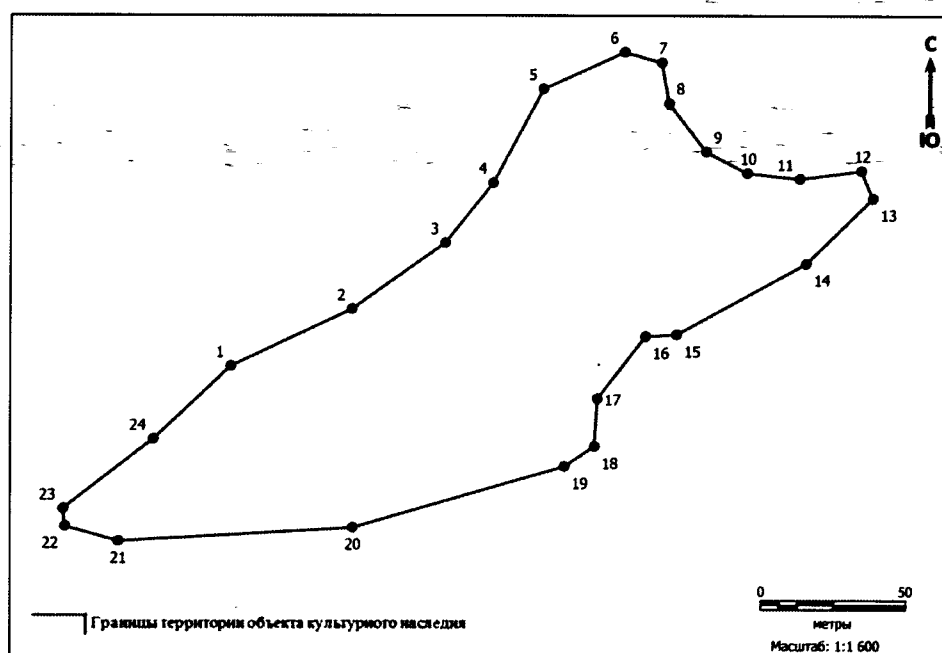
№ точки	Координаты, м	
	Широта (X)	Долгота (Y)
1	1008586,570	2736423,697
2	1008605,912	2736465,111
3	1008628,577	2736496,913
4	1008648,988	2736513,170
5	1008681,027	2736530,139
6	1008693,487	2736557,670
7	1008689,927	2736570,367
8	1008676,043	2736572,859
9	1008659,549	2736585,556
10	1008652,310	2736599,677
11	1008650,411	2736617,714
12	1008653,141	2736638,836
13	1008643,766	2736642,871
14	1008621,457	2736619,968
15	1008597,250	2736575,707
16	1008596,656	2736565,027
17	1008575,416	2736548,651
18	1008559,158	2736547,702
19	1008552,276	2736537,497
20	1008531,391	2736465,349
21	1008526,763	2736385,487

22	1008531,866	2736367,450
23	1008537,918	2736366,738
24	1008561,650	2736397,354
1	1008586,570	2736423,697

Общий периметр границ территории выявленного объекта культурного наследия: 694,42 м.

Площадь территории выявленного объекта культурного наследия: 18311,64 кв. м.

20. Графическое описание местоположения границ территории выявленного объекта культурного наследия «Могильник Балинское 27»:



Координаты характерных точек границ территории выявленного объекта культурного наследия «Могильник Балинское 27» в местной системе координат (МСК 86, зона 2)

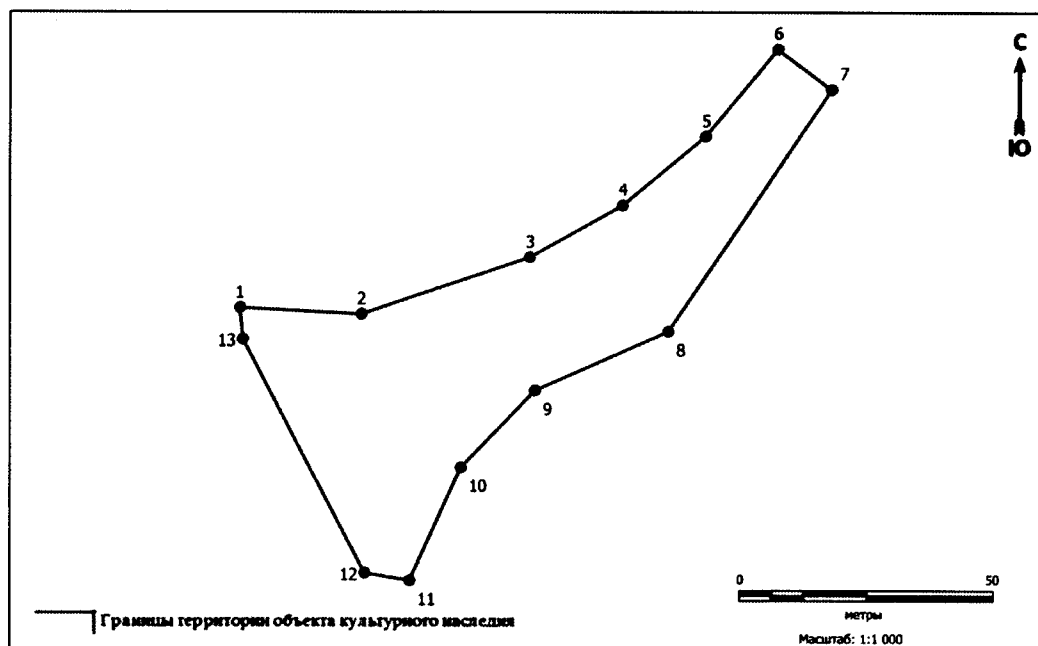
№ точки	Координаты, м	
	Широта (X)	Долгота (Y)
1	1008586,570	2736423,697
2	1008605,912	2736465,111
3	1008628,577	2736496,913
4	1008648,988	2736513,170
5	1008681,027	2736530,139
6	1008693,487	2736557,670
7	1008689,927	2736570,367
8	1008676,043	2736572,859
9	1008659,549	2736585,556

10	1008652,310	2736599,677
11	1008650,411	2736617,714
12	1008653,141	2736638,836
13	1008643,766	2736642,871
14	1008621,457	2736619,968
15	1008597,250	2736575,707
16	1008596,656	2736565,027
17	1008575,416	2736548,651
18	1008559,158	2736547,702
19	1008552,276	2736537,497
20	1008531,391	2736465,349
21	1008526,763	2736385,487
22	1008531,866	2736367,450
23	1008537,918	2736366,738
24	1008561,650	2736397,354
1	1008586,570	2736423,697

Общий периметр границ территории выявленного объекта культурного наследия: 694,42 м.

Площадь территории выявленного объекта культурного наследия: 18311,64 кв. м.

21. Графическое описание местоположения границ территории выявленного объекта культурного наследия «Поселение Балинское 29»:



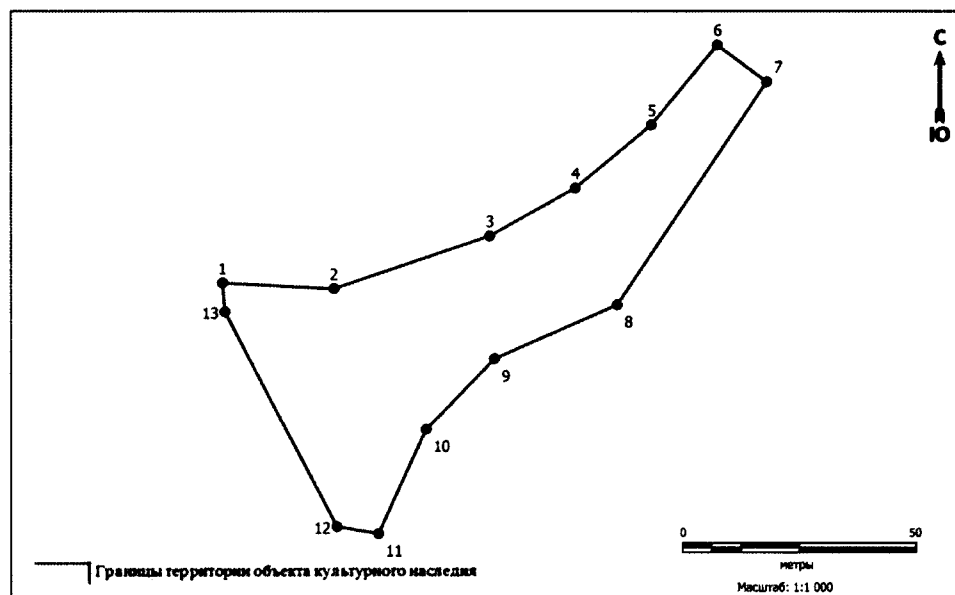
Координаты характерных точек границ территории выявленного объекта культурного наследия «Поселение Балинское 29» в местной системе координат (МСК 86, зона 2)

№ точки	Координаты, м	
	Широта (X)	Долгота (Y)
1	1008286,671	2736609,643
2	1008285,439	2736633,122
3	1008296,381	2736665,642
4	1008306,403	2736683,539
5	1008319,646	2736699,485
6	1008336,469	2736713,400
7	1008328,696	2736723,831
8	1008282,064	2736692,333
9	1008270,713	2736666,665
10	1008255,885	2736652,348
11	1008233,796	2736642,428
12	1008235,275	2736633,715
13	1008280,599	2736610,207
1	1008286,671	2736609,643

Общий периметр границ территории выявленного объекта культурного наследия: 329,06 м.

Площадь территории выявленного объекта культурного наследия: 3417,55 кв. м.

22. Графическое описание местоположения границ территории выявленного объекта культурного наследия «Городище Балинское 30»:



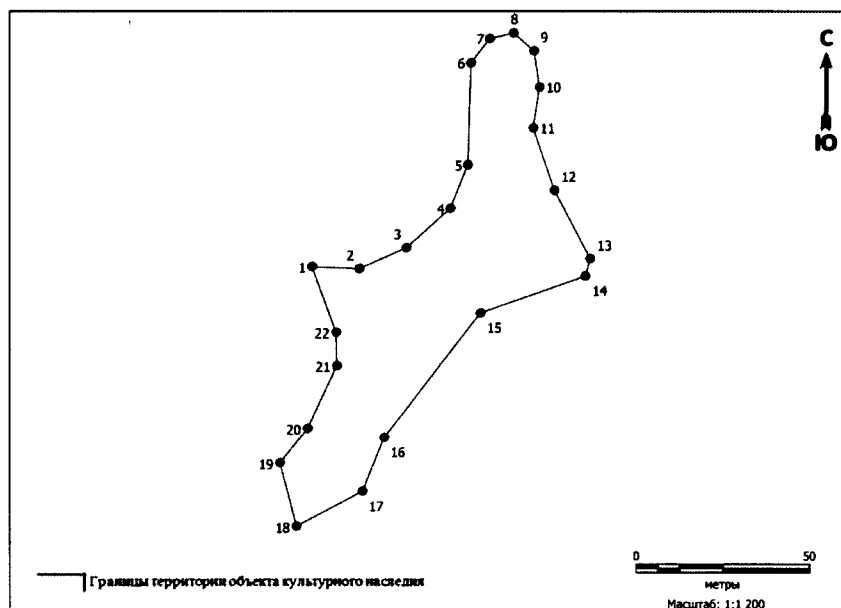
Координаты характерных точек границ территории выявленного объекта культурного наследия «Городище Балинское 30» в местной системе координат (МСК 86, зона 2)

№ точки	Координаты, м	
	Широта (X)	Долгота (Y)
1	1008286,671	2736609,643
2	1008285,439	2736633,122
3	1008296,381	2736665,642
4	1008306,403	2736683,539
5	1008319,646	2736699,485
6	1008336,469	2736713,400
7	1008328,696	2736723,831
8	1008282,064	2736692,333
9	1008270,713	2736666,665
10	1008255,885	2736652,348
11	1008233,796	2736642,428
12	1008235,275	2736633,715
13	1008280,599	2736610,207
1	1008286,671	2736609,643

Общий периметр границ территории выявленного объекта культурного наследия: 329,06 м.

Площадь территории выявленного объекта культурного наследия: 3417,55 кв. м.

23. Графическое описание местоположения границ территории выявленного объекта культурного наследия «Городище Балинское 32»:



Координаты характерных точек границ территории

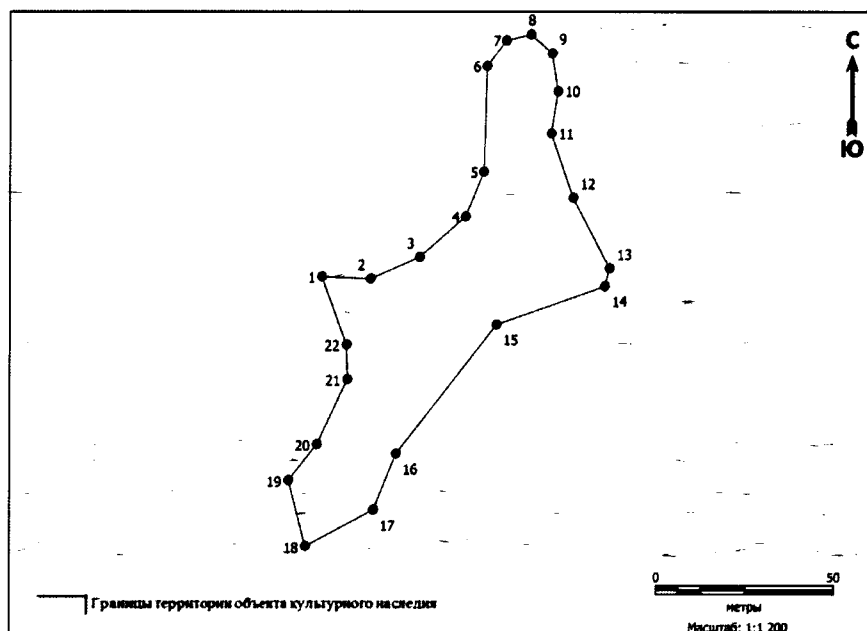
**выявленного объекта культурного наследия «Городище Балинское 32»
в местной системе координат (МСК 86, зона 2)**

№ точки	Координаты, м	
	Широта (X)	Долгота (Y)
1	1008452,379	2736790,456
2	1008451,822	2736804,022
3	1008457,746	2736817,529
4	1008468,929	2736830,163
5	1008481,339	2736835,185
6	1008510,506	2736836,003
7	1008517,520	2736841,429
8	1008519,166	2736848,282
9	1008513,984	2736854,102
10	1008503,613	2736855,735
11	1008491,980	2736853,926
12	1008474,101	2736860,044
13	1008454,670	2736870,298
14	1008449,672	2736868,919
15	1008439,117	2736838,761
16	1008403,401	2736811,101
17	1008387,761	2736804,854
18	1008377,680	2736785,983
19	1008395,99	2736781,287
20	1008406,029	2736789,171
21	1008423,994	2736797,530
22	1008433,559	2736797,314
1	1008452,379	2736790,456

Общий периметр границ территории выявленного объекта культурного наследия: 376,24 м.

Площадь территории выявленного объекта культурного наследия: 4229,08 кв. м.

24. Графическое описание местоположения границ территории выявленного объекта культурного наследия «Поселение Балинское 33»:



Координаты характерных точек границ территории
выявленного объекта культурного наследия «Поселение Балинское 33»
в местной системе координат (МСК 86, зона 2)

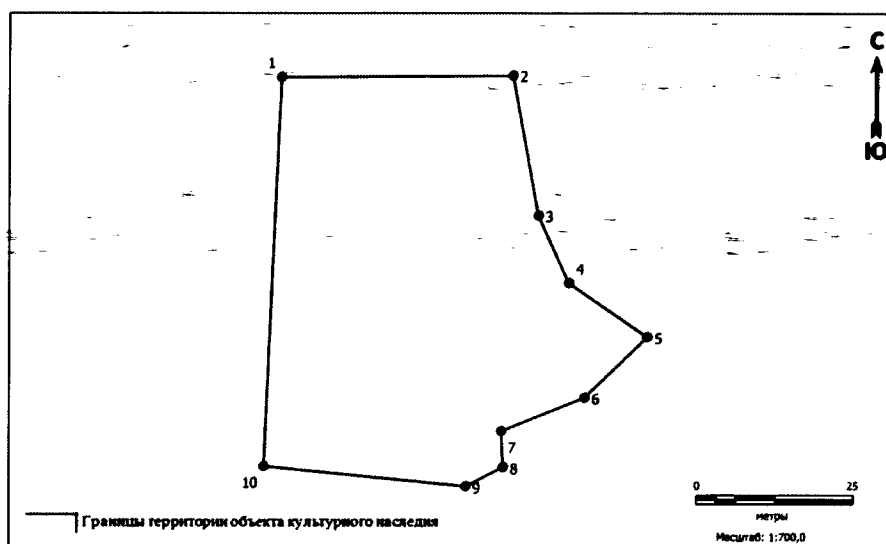
№ точки	Координаты, м	
	Широта (X)	Долгота (Y)
1	1008452,379	2736790,456
2	1008451,822	2736804,022
3	1008457,746	2736817,529
4	1008468,929	2736830,163
5	1008481,339	2736835,185
6	1008510,506	2736836,003
7	1008517,520	2736841,429
8	1008519,166	2736848,282
9	1008513,984	2736854,102
10	1008503,613	2736855,735
11	1008491,980	2736853,926
12	1008474,101	2736860,044
13	1008454,670	2736870,298
14	1008449,672	2736868,919
15	1008439,117	2736838,761
16	1008403,401	2736811,101
17	1008387,761	2736804,854
18	1008377,680	2736785,983
19	1008395,99	2736781,287
20	1008406,029	2736789,171
21	1008423,994	2736797,530

22	1008433,559	2736797,314
1	1008452,379	2736790,456

Общий периметр границ территории выявленного объекта культурного наследия: 376,24 м.

Площадь территории выявленного объекта культурного наследия: 4229,08 кв. м.

25. Графическое описание местоположения границ территории выявленного объекта культурного наследия «Поселение Балинское 34»:



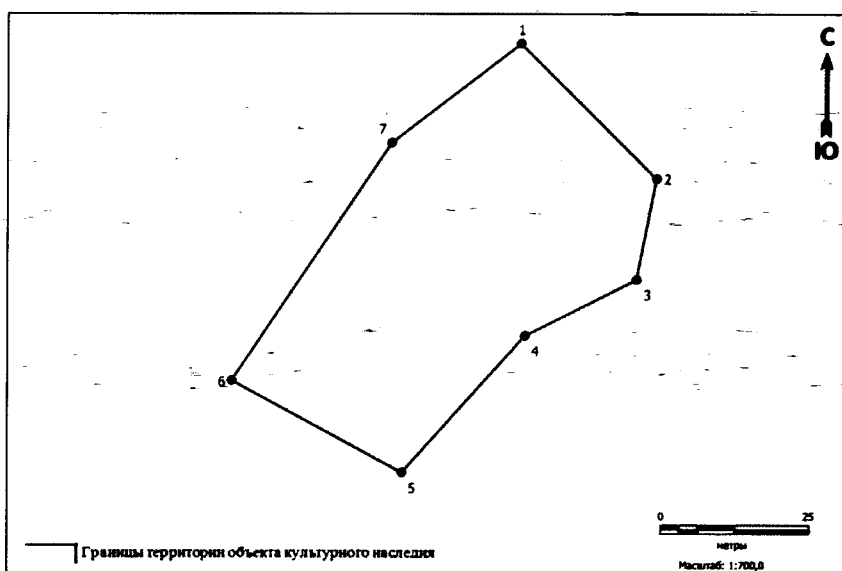
Координаты характерных точек границ территории выявленного объекта культурного наследия «Поселение Балинское 34» в местной системе координат (МСК 86, зона 2)

№ точки	Координаты, м	
	Широта (X)	Долгота (Y)
1	1007466,570	2737269,031
2	1007466,802	2737305,451
3	1007444,919	2737309,472
4	1007434,326	2737314,266
5	1007425,897	2737326,560
6	1007416,386	2737316,740
7	1007411,128	2737303,672
8	1007405,484	2737303,982
9	1007402,468	2737298,105
10	1007405,638	2737266,324
1	1007466,570	2737269,031

Общий периметр границ территории выявленного объекта культурного наследия: 218,15 м.

Площадь территории выявленного объекта культурного наследия: 2774,19 кв. м.

26. Графическое описание местоположения границ территории выявленного объекта культурного наследия «Поселение Балинское 35»:



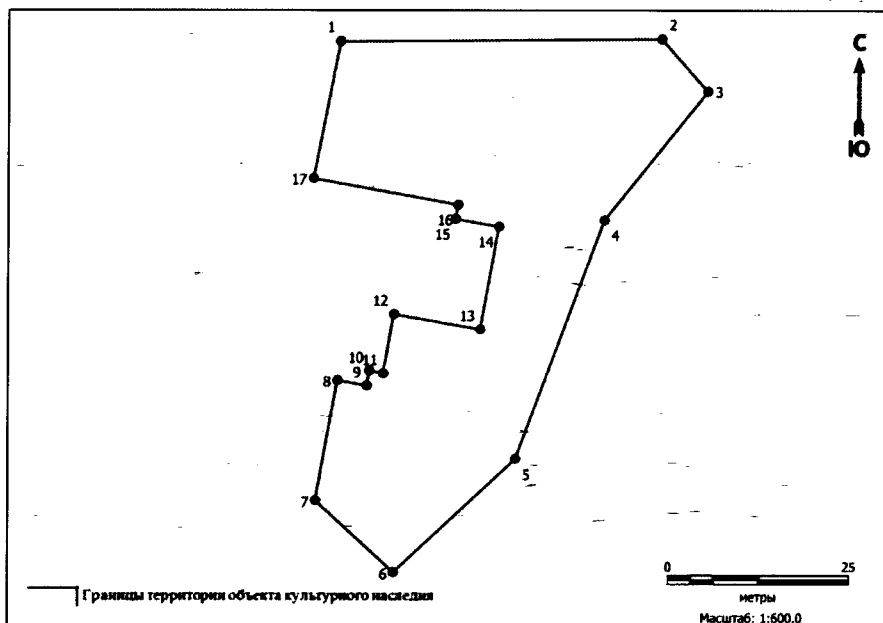
Координаты характерных точек границ территории выявленного объекта культурного наследия «Поселение Балинское 35» в местной системе координат (МСК 86, зона 2)

№ точки	Координаты, м	
	Широта (X)	Долгота (Y)
1	1007309,016	2737043,503
2	1007325,416	2737064,764
3	1007303,131	2737087,304
4	1007286,523	2737083,999
5	1007277,287	2737065,527
6	1007254,709	2737045,275
7	1007269,884	2737017,235
1	1007309,016	2737043,503

Общий периметр границ территории выявленного объекта культурного наследия: 205,48 м.

Площадь территории выявленного объекта культурного наследия: 2507,79 кв. м.

27. Графическое описание местоположения границ территории выявленного объекта культурного наследия «Поселение Балинское 36»:



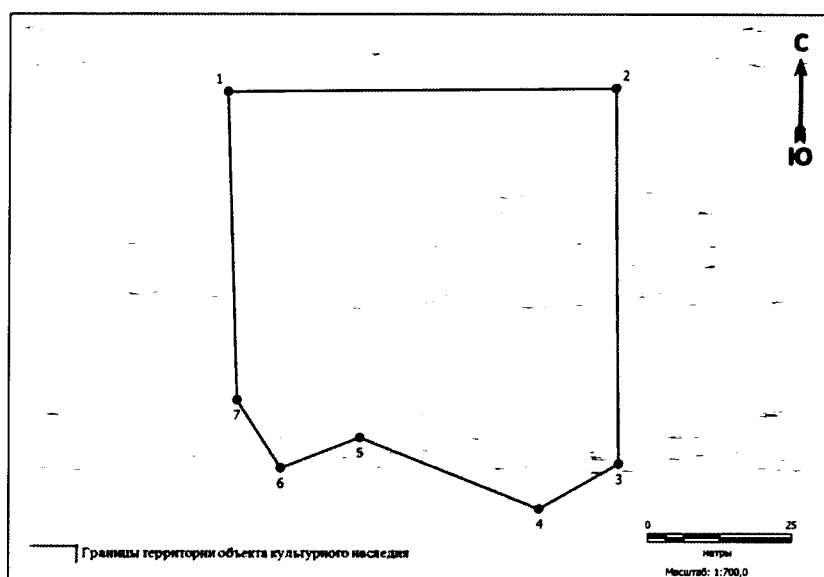
Координаты характерных точек границ территории выявленного объекта культурного наследия «Поселение Балинское 36» в местной системе координат (МСК 86, зона 2)

№ точки	Координаты, м	
	Широта (X)	Долгота (Y)
1	1007243,314	2737234,799
2	1007243,608	2737278,778
3	1007236,509	2737285,072
4	1007219,030	2737270,991
5	1007186,517	2737258,882
6	1007171,044	2737242,190
7	1007180,864	2737231,496
8	1007197,192	2737234,483
9	1007196,471	2737238,487
10	1007198,485	2737238,850
11	1007198,142	2737240,758
12	1007206,202	2737242,177
13	1007204,143	2737254,030
14	1007218,165	2737256,555
15	1007219,232	2737250,631
16	1007221,155	2737250,977
17	1007224,724	2737231,159
1	1007243,314	2737234,799

Общий периметр границ территории выявленного объекта культурного наследия: 254,05 м.

Площадь территории выявленного объекта культурного наследия: 1958,6 кв. м.

28. Графическое описание местоположения границ территории выявленного объекта культурного наследия «Поселение Балинское 38»:



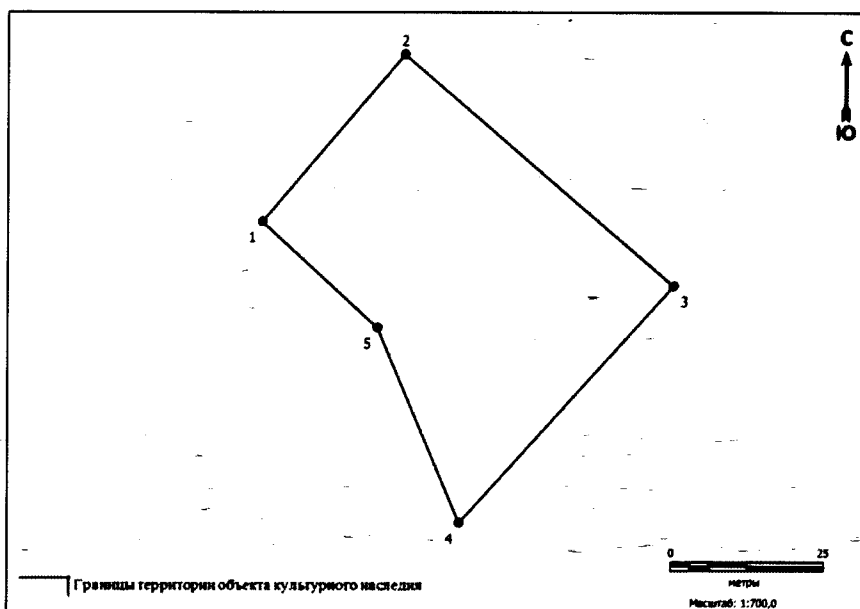
Координаты характерных точек границ территории выявленного объекта культурного наследия «Поселение Балинское 38» в местной системе координат (МСК 86, зона 2)

№ точки	Координаты, м	
	Широта (X)	Долгота (Y)
1	1006783,909	2736214,789
2	1006784,513	2736280,961
3	1006720,621	2736281,544
4	1006713,028	2736268,040
5	1006725,103	2736237,490
6	1006719,911	2736223,966
7	1006731,503	2736216,480
1	1006783,909	2736214,789

Общий периметр границ территории выявленного объекта культурного наследия: 259,13 м.

Площадь территории выявленного объекта культурного наследия: 4198,98 кв. м.

29. Графическое описание местоположения границ территории выявленного объекта культурного наследия «Могильник Балинское 40»:



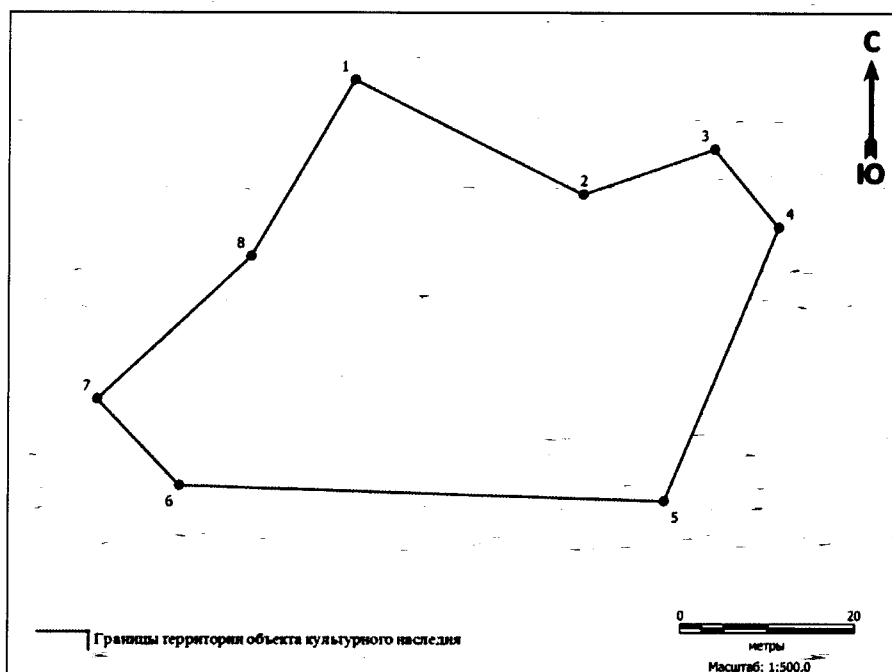
Координаты характерных точек границ территории выявленного объекта культурного наследия «Могильник Балинское 40» в местной системе координат (МСК 86, зона 2)

№ точки	Координаты, м	
	Широта (X)	Долгота (Y)
1	1005978,146	2736520,008
2	1006004,832	2736542,786
3	1005967,835	2736586,130
4	1005929,884	2736551,658
5	1005961,164	2736538,516
1	1005978,146	2736520,008

Общий периметр границ территории выявленного объекта культурного наследия: 202,39 м.

Площадь территории выявленного объекта культурного наследия: 2254,27 кв. м.

30. Графическое описание местоположения границ территории выявленного объекта культурного наследия «Поселение Балинское 41»:



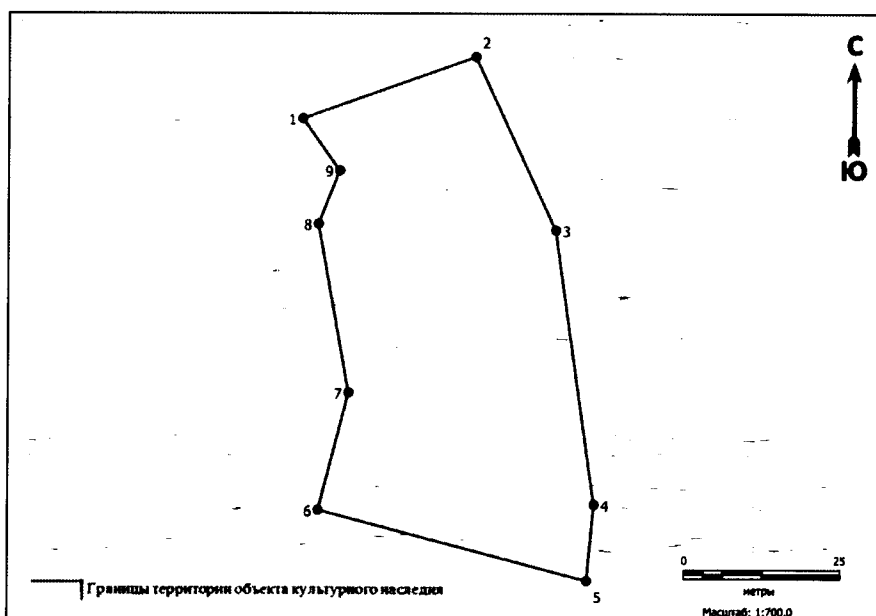
Координаты характерных точек границ территории выявленного объекта культурного наследия «Поселение Балинское 41» в местной системе координат (МСК 86, зона 2)

№ точки	Координаты, м	
	Широта (X)	Долгота (Y)
1	1005685,630	2736713,972
2	1005672,764	2736739,787
3	1005677,877	2736754,632
4	1005669,053	2736761,973
5	1005638,207	2736749,024
6	1005639,939	2736694,178
7	1005649,671	2736684,859
8	1005665,754	2736702,261
1	1005685,630	2736713,972

Общий периметр границ территории выявленного объекта культурного наследия: 204,59 м.

Площадь территории выявленного объекта культурного наследия: 2337,66 кв. м.

31. Графическое описание местоположения границ территории выявленного объекта культурного наследия «Поселение Балинское 43»:



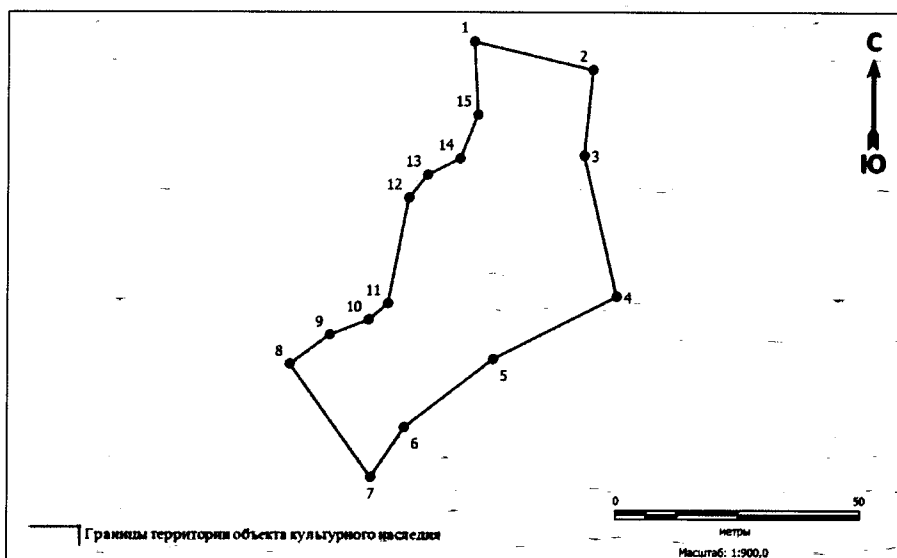
Координаты характерных точек границ территории выявленного объекта культурного наследия «Поселение Балинское 43» в местной системе координат (МСК 86, зона 2)

№ точки	Координаты, м	
	Широта (X)	Долгота (Y)
1	1007775,950	2737398,723
2	1007785,592	2737425,776
3	1007758,445	2737438,506
4	1007715,479	2737444,685
5	1007703,591	2737443,561
6	1007714,636	2737401,344
7	1007733,077	2737406,024
8	1007759,475	2737401,250
9	1007767,806	2737404,526
1	1007775,950	2737398,723

Общий периметр границ территории выявленного объекта культурного наследия: 222,5 м.

Площадь территории выявленного объекта культурного наследия: 2616,91 кв. м.

32. Графическое описание местоположения границ территории выявленного объекта культурного наследия «Поселение Балинское 44»:



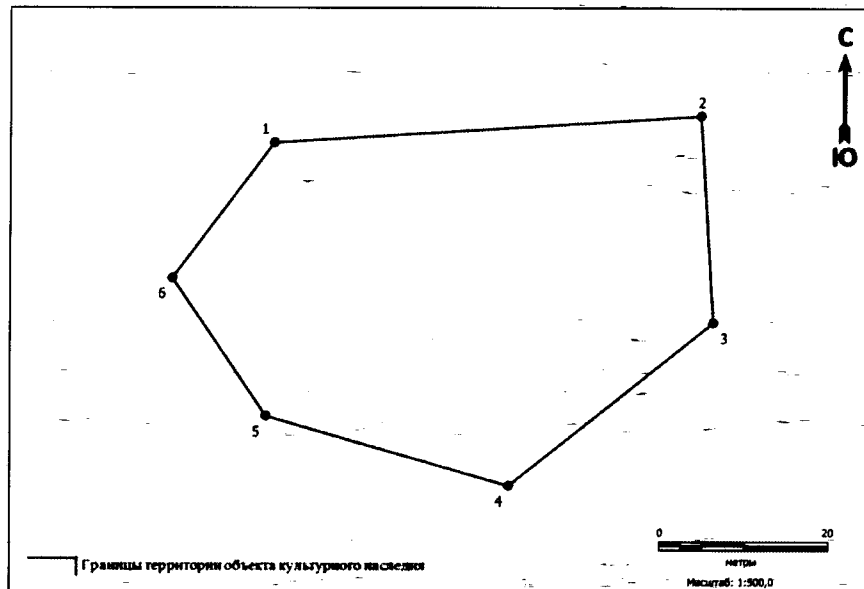
Координаты характерных точек границ территории выявленного объекта культурного наследия «Поселение Балинское 44» в местной системе координат (МСК 86, зона 2)

№ точки	Координаты, м	
	Широта (X)	Долгота (Y)
1	1007960,352	2737438,101
2	1007954,675	2737462,119
3	1007937,470	2737460,416
4	1007909,172	2737467,098
5	1007896,508	2737442,119
6	1007882,752	2737424,171
7	1007872,665	2737417,359
8	1007895,504	2737400,939
9	1007901,443	2737409,018
10	1007904,456	2737416,922
11	1007907,775	2737420,809
12	1007928,954	2737424,957
13	1007933,583	2737428,756
14	1007936,902	2737435,307
15	1007945,636	2737438,844
1	1007960,352	2737438,101

Общий периметр границ территории выявленного объекта культурного наследия: 244,63 м.

Площадь территории выявленного объекта культурного наследия: 2554,29 кв. м.

33. Графическое описание местоположения границ территории выявленного объекта культурного наследия «Поселение Балинское 45»:



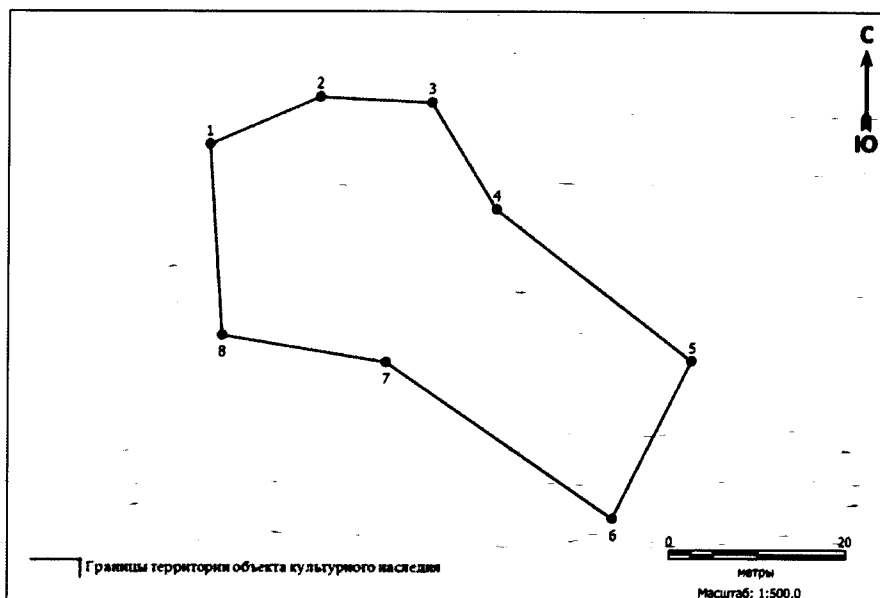
Координаты характерных точек границ территории выявленного объекта культурного наследия «Поселение Балинское 45» в местной системе координат (МСК 86, зона 2)

№ точки	Координаты, м	
	Широта (X)	Долгота (Y)
1	1008005,405	2737410,017
2	1008008,474	2737459,567
3	1007984,491	2737461,052
4	1007965,631	2737437,285
5	1007973,719	2737409,083
6	1007989,683	2737398,112
1	1008005,405	2737410,017

Общий периметр границ территории выявленного объекта культурного наследия: 172,45 м.

Площадь территории выявленного объекта культурного наследия: 1958,14 кв. м.

34. Графическое описание местоположения границ территории выявленного объекта культурного наследия «Балинское 46, поселение»:



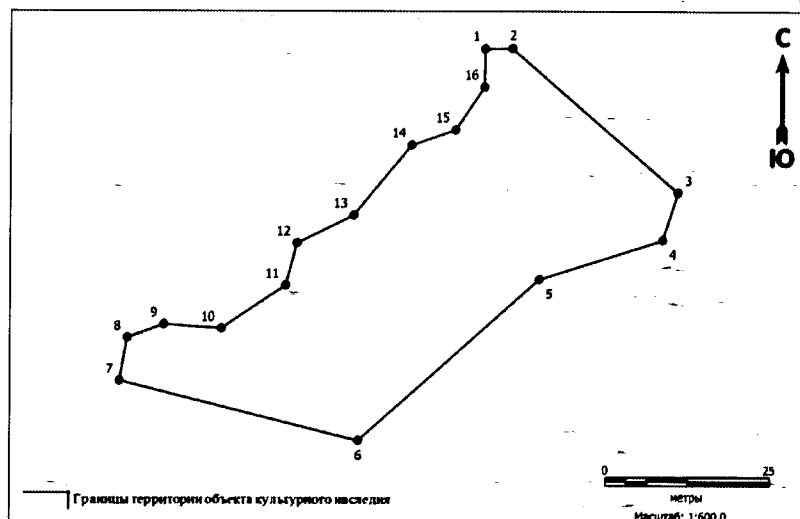
Координаты характерных точек границ территории
 выявленного объекта культурного наследия «Балинское 46, поселение»
 в местной системе координат (МСК 86, зона 2)

№ точки	Координаты, м	
	Широта (X)	Долгота (Y)
1	1008072,508	2737309,995
2	1008077,792	2737322,388
3	1008077,167	2737334,926
4	1008065,206	2737342,275
5	1008048,201	2737364,420
6	1008030,476	2737355,485
7	1008048,009	2737329,834
8	1008051,036	2737311,436
1	1008072,508	2737309,995

Общий периметр границ территории выявленного объекта культурного наследия: 159 м.

Площадь территории выявленного объекта культурного наследия: 1323,39 кв. м.

35. Графическое описание местоположения границ территории выявленного объекта культурного наследия «Балинское 47, городище»:



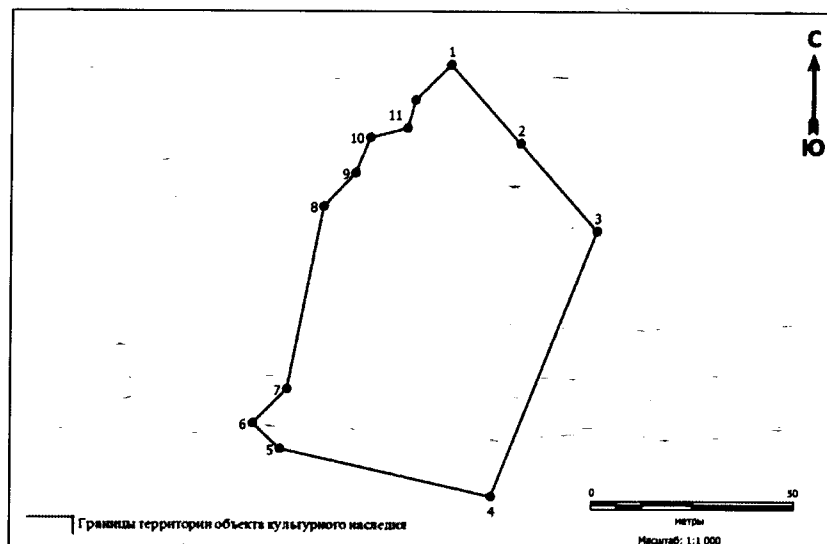
Координаты характерных точек границ территории выявленного объекта культурного наследия «Балинское 47, городище» в местной системе координат (МСК 86, зона 2)

№ точки	Координаты, м	
	Широта (X)	Долгота (Y)
1	1008261,207	2737711,590
2	1008261,277	2737715,717
3	1008239,665	2737740,896
4	1008232,531	2737738,588
5	1008226,586	2737719,913
6	1008202,316	2737692,706
7	1008211,338	2737656,546
8	1008217,773	2737657,735
9	1008219,801	2737663,260
10	1008219,172	2737672,003
11	1008225,676	2737681,725
12	1008232,041	2737683,404
13	1008236,238	2737691,937
14	1008246,799	2737700,610
15	1008249,107	2737707,184
16	1008255,472	2737711,520
1	1008261,207	2737711,590

Общий периметр границ территории выявленного объекта культурного наследия: 221,19 м.

Площадь территории выявленного объекта культурного наследия: 2003,61 кв. м.

36. Графическое описание местоположения границ территории выявленного объекта культурного наследия «Балинское 48, городище»:



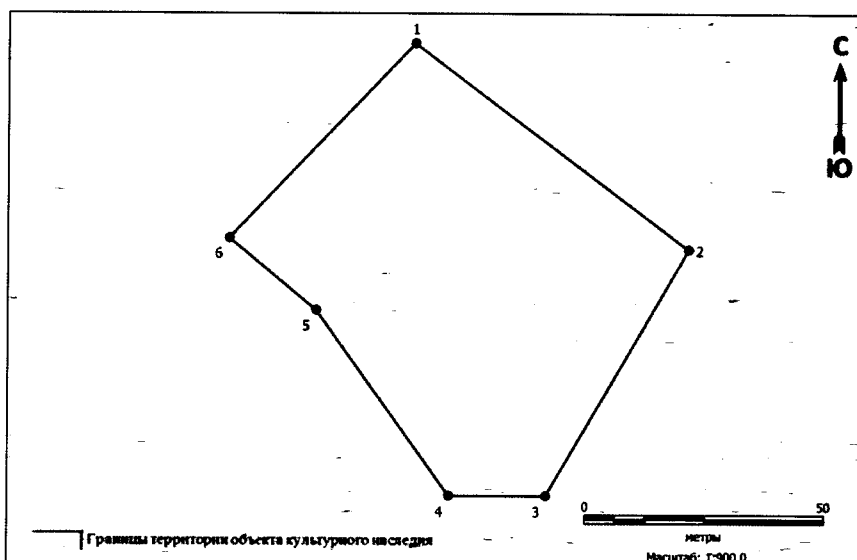
Координаты характерных точек границ территории выявленного объекта культурного наследия «Балинское 48, городище» в местной системе координат (МСК 86, зона 2)

№ точки	Координаты, м	
	Широта (X)	Долгота (Y)
1	1008365,108	2737750,341
2	1008367,397	2737759,370
3	1008374,200	2737761,277
4	1008382,787	2737769,963
5	1008363,702	2737787,091
6	1008342,536	2737805,870
7	1008277,927	2737780,199
8	1008289,507	2737728,659
9	1008295,738	2737722,046
10	1008304,042	2737730,335
11	1008348,322	2737739,087
12	1008356,460	2737746,780
1	1008365,108	2737750,341

Общий периметр границ территории выявленного объекта культурного наследия: 291,4 м.

Площадь территории выявленного объекта культурного наследия: 5140,14 кв. м.

37. Графическое описание местоположения границ территории выявленного объекта культурного наследия «Балинское 49, поселение»:



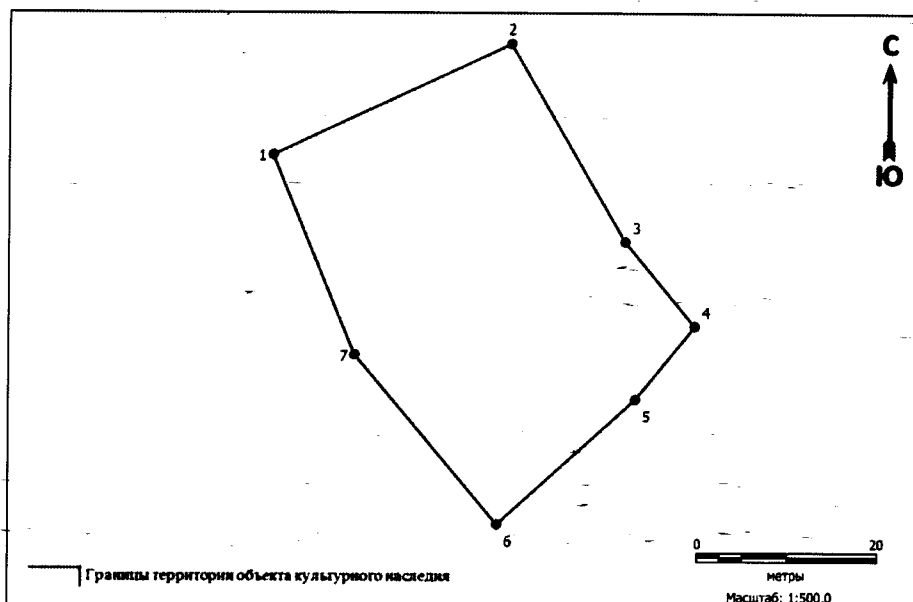
Координаты характерных точек границ территории выявленного объекта культурного наследия «Балинское 49, поселение» в местной системе координат (МСК 86, зона 2)

№ точки	Координаты, м	
	Широта (X)	Долгота (Y)
1	1008267,371	2737789,865
2	1008224,718	2737846,821
3	1008173,686	2737817,370
4	1008173,686	2737797,228
5	1008212,192	2737769,469
6	1008227,087	2737751,274
1	1008267,371	2737789,865

Общий периметр границ территории выявленного объекта культурного наследия: 277 м.

Площадь территории выявленного объекта культурного наследия: 4837,3 кв. м.

38. Графическое описание местоположения границ территории выявленного объекта культурного наследия «Балинское 50, поселение»:



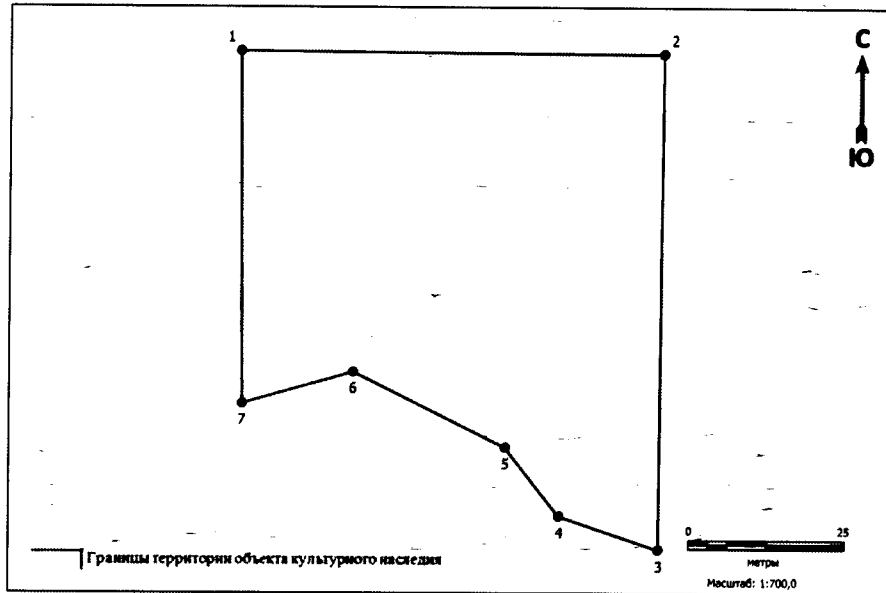
Координаты характерных точек границ территории выявленного объекта культурного наследия «Балинское 50, поселение» в местной системе координат (МСК 86, зона 2)

№ точки	Координаты, м	
	Широта (X)	Долгота (Y)
1	1009402,890	2735429,487
2	1009415,026	2735455,465
3	1009393,420	2735468,080
4	1009384,244	2735475,754
5	1009376,217	2735469,244
6	1009362,565	2735454,138
7	1009381,105	2735438,511
1	1009402,890	2735429,487

Общий периметр границ территории выявленного объекта культурного наследия: 144,18 м.

Площадь территории выявленного объекта культурного наследия: 1303,71 кв. м.

39. Графическое описание местоположения границ территории выявленного объекта культурного наследия «Балинское 51, поселение»:



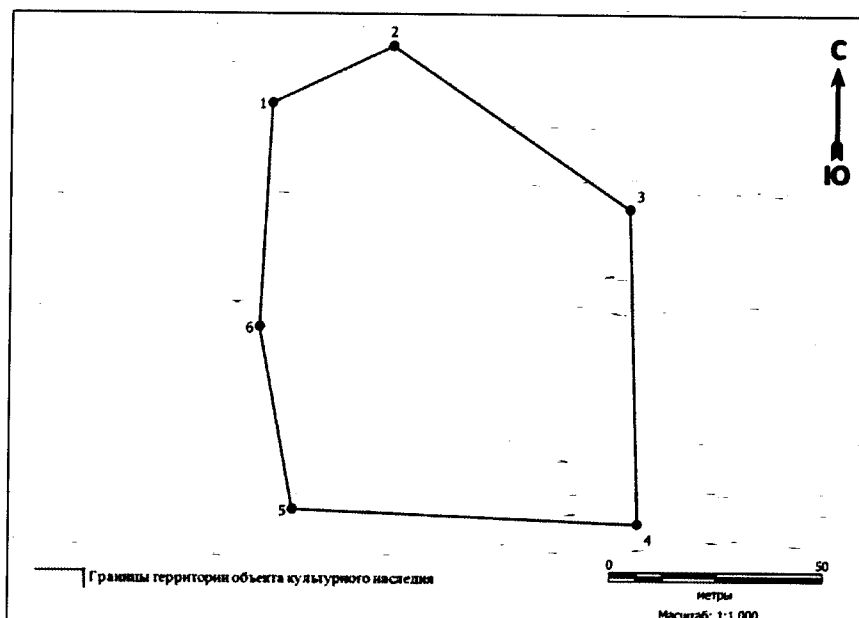
Координаты характерных точек границ территории выявленного объекта культурного наследия «Балинское 51, поселение» в местной системе координат (МСК 86, зона 2)

№ точки	Координаты, м	
	Широта (X)	Долгота (Y)
1	1010929,282	2733637,493
2	1010928,842	2733704,345
3	1010851,011	2733703,834
4	1010856,282	2733688,099
5	1010867,040	2733679,536
6	1010878,895	2733655,386
7	1010873,955	2733637,932
1	1010929,282	2733637,493

Общий периметр границ территории выявленного объекта культурного наследия: 275,4 м.

Площадь территории выявленного объекта культурного наследия: 4069,28 кв. м.

40. Графическое описание местоположения границ территории выявленного объекта культурного наследия «Балинское 57, поселение»:



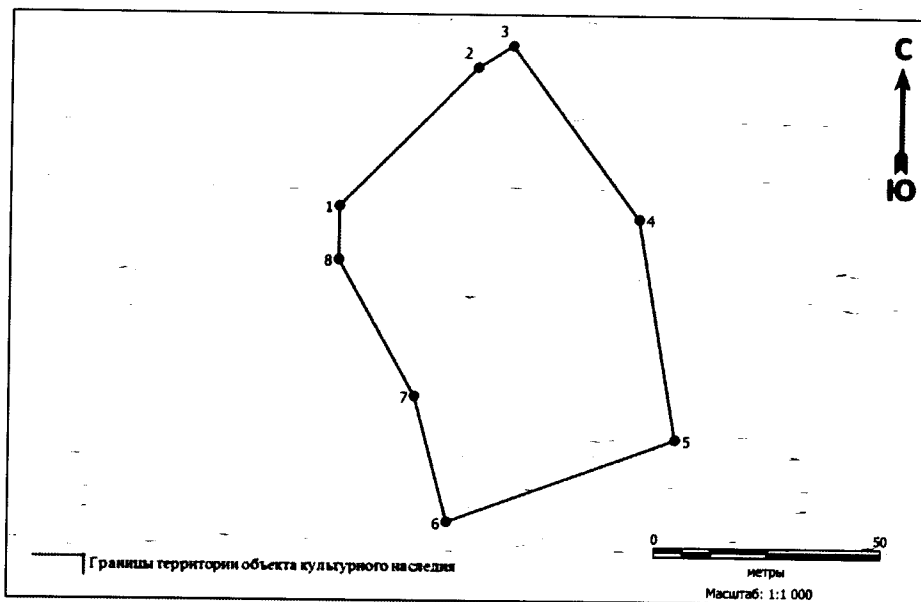
Координаты характерных точек границ территории выявленного объекта культурного наследия «Балинское 57, поселение» в местной системе координат (МСК 86, зона 2)

№ точки	Координаты, м	
	Широта (X)	Долгота (Y)
1	1016105,415	2735051,398
2	1016118,570	2735079,216
3	1016081,249	2735134,386
4	1016008,579	2735136,704
5	1016011,708	2735056,731
6	1016053,897	2735048,850
1	1016105,415	2735051,398

Общий периметр границ территории выявленного объекта культурного наследия: 344,62 м.

Площадь территории выявленного объекта культурного наследия: 7864,7 кв. м.

41. Графическое описание местоположения границ территории выявленного объекта культурного наследия «Балинское 58, городище»:



Координаты характерных точек границ территории
выявленного объекта культурного наследия «Балинское 58, городище»
в местной системе координат (МСК 86, зона 2)

№ точки	Координаты, м	
	Широта (X)	Долгота (Y)
1	1016481,171	2735161,703
2	1016511,232	2735191,704
3	1016516,004	2735199,339
4	1016478,559	2735227,277
5	1016430,729	2735235,609
6	1016412,555	2735185,811
7	1016439,849	2735178,463
8	1016469,504	2735161,667
1	1016481,171	2735161,703

Общий периметр границ территории выявленного объекта культурного наследия: 273,77 м.

Площадь территории выявленного объекта культурного наследия: 4740,84 кв. м.