

**СЛУЖБА ГОСУДАРСТВЕННОЙ ОХРАНЫ
ОБЪЕКТОВ КУЛЬТУРНОГО НАСЛЕДИЯ
ХАНТЫ-МАНСИЙСКОГО АВТОНОМНОГО ОКРУГА – ЮГРЫ**

ПРИКАЗ

**Об утверждении границ территорий выявленных объектов
культурного наследия, являющихся объектами археологического
наследия, расположенных в Сургутском районе
Ханты-Мансийского автономного округа – Югры**

г. Ханты-Мансийск
29 декабря 2025 года

№ 16-нп

В соответствии с Федеральным законом от 25 июня 2002 года № 73-ФЗ «Об объектах культурного наследия (памятниках истории и культуры) народов Российской Федерации», Законом Ханты-Мансийского автономного округа – Югры от 29 июня 2006 года № 64-оз «О регулировании отдельных отношений в области сохранения, использования, популяризации и государственной охраны объектов культурного наследия», руководствуясь постановлением Правительства Ханты-Мансийского автономного округа – Югры от 30 августа 2012 года № 309-п «О Службе государственной охраны объектов культурного наследия Ханты-Мансийского автономного округа – Югры», в целях обеспечения сохранности выявленных объектов культурного наследия, расположенных в Сургутском районе Ханты-Мансийского автономного округа – Югры, **п р и к а з ы в а ю:**


1. Утвердить границы территорий выявленных объектов культурного наследия, являющихся объектами археологического наследия (далее – выявленные объекты культурного наследия), расположенных в Сургутском районе Ханты-Мансийского автономного округа – Югры (приложение):

- Городище Кушниково 9;
- Городище Кушниково 10;
- Городище Кушниково 11;
- Городище Кушниково 12;
- Селище Тат-ягун 30;
- Селище Тат-ягун 32;

- Селище Тат-ягун 33;
- Селище Тат-ягун 36;
- Селище Тат-ягун 39;
- Селище Тат-ягун 40;
- Селище Тат-ягун 43;
- Селище Тат-ягун 46;
- Могильник Тат-ягун 48;
- Селище Тат-ягун 49;
- Селище Тат-ягун 51;
- Селище Тат-ягун 52;
- Селище Тат-ягун 53;
- Могильник Тат-ягун 54;
- Селище Тат-ягун 56;
- Поселение Тат-ягун 58.

2. Контроль за исполнением настоящего приказа возложить на заместителя руководителя Службы государственной охраны объектов культурного наследия Ханты-Мансийского автономного округа – Югры.

Руководитель Службы

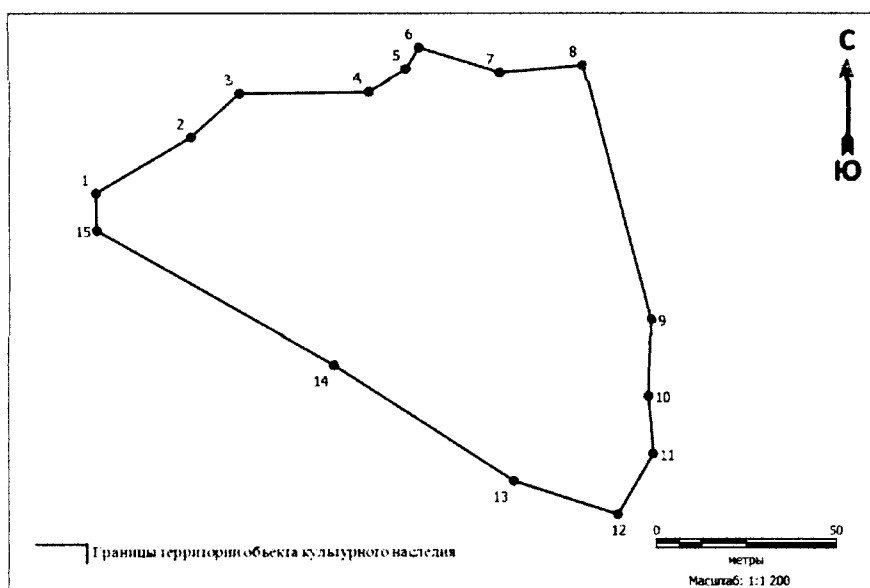


М.И. Усольцев

Приложение
к приказу Службы государственной
охраны объектов культурного наследия
Ханты-Мансийского
автономного округа – Югры
от 29 декабря 2025 года № 16-нп

Границы территорий выявленных объектов культурного наследия,
являющихся объектами археологического наследия, расположенных
в Сургутском районе Ханты-Мансийского автономного округа – Югры

1. Графическое описание местоположения границ территории
выявленного объекта культурного наследия «Городище Кушниково 9»:



Координаты характерных точек границ территории
выявленного объекта культурного наследия «Городище Кушниково 9»
в местной системе координат (МСК 86, зона 3)

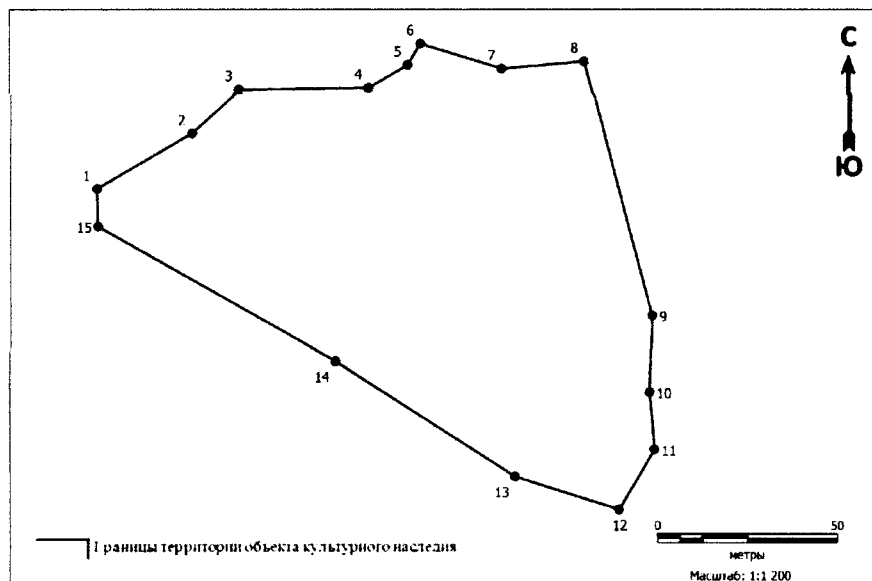
№ точки	Координаты, м	
	Широта (X)	Долгота (Y)
1	986048,203	3472047,818
2	986063,419	3472073,837
3	986075,499	3472087,194
4	986075,964	3472122,738
5	986082,236	3472133,424
6	986088,044	3472136,908

7	986081,191	3472159,210
8	986083,166	3472181,860
9	986013,473	3472200,213
10	985992,449	3472199,632
11	985976,652	3472200,909
12	985960,042	3472191,269
13	985969,218	3472162,695
14	986000,928	3472113,561
15	986037,982	3472048,050
1	986048,203	3472047,818

Общий периметр границ территории выявленного объекта культурного наследия: 451,06 м.

Площадь территории выявленного объекта культурного наследия: 11592,14 кв. м.

2. Графическое описание местоположения границ территории выявленного объекта культурного наследия «Городище Кушниково 10»:



Координаты характерных точек границ территории выявленного объекта культурного наследия «Городище Кушниково 10» в местной системе координат (МСК 86, зона 3)

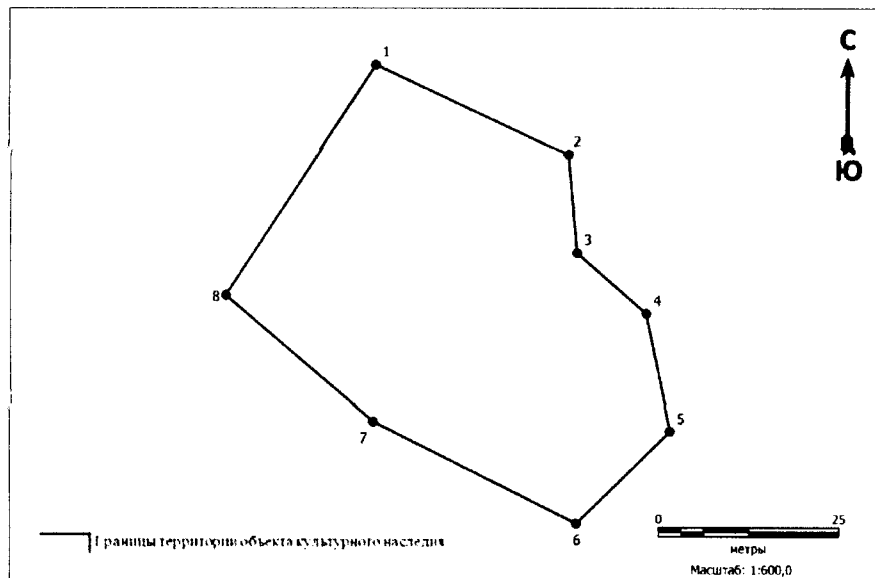
№ точки	Координаты, м
---------	---------------

	Широта (X)	Долгота (Y)
1	986048,203	3472047,818
2	986063,419	3472073,837
3	986075,499	3472087,194
4	986075,964	3472122,738
5	986082,236	3472133,424
6	986088,044	3472136,908
7	986081,191	3472159,210
8	986083,166	3472181,860
9	986013,473	3472200,213
10	985992,449	3472199,632
11	985976,652	3472200,909
12	985960,042	3472191,269
13	985969,218	3472162,695
14	986000,928	3472113,561
15	986037,982	3472048,050
1	986048,203	3472047,818

Общий периметр границ территории выявленного объекта культурного наследия: 451,06 м.

Площадь территории выявленного объекта культурного наследия: 11592,14 кв. м.

3. Графическое описание местоположения границ территории выявленного объекта культурного наследия «Городище Кушниково I I»:



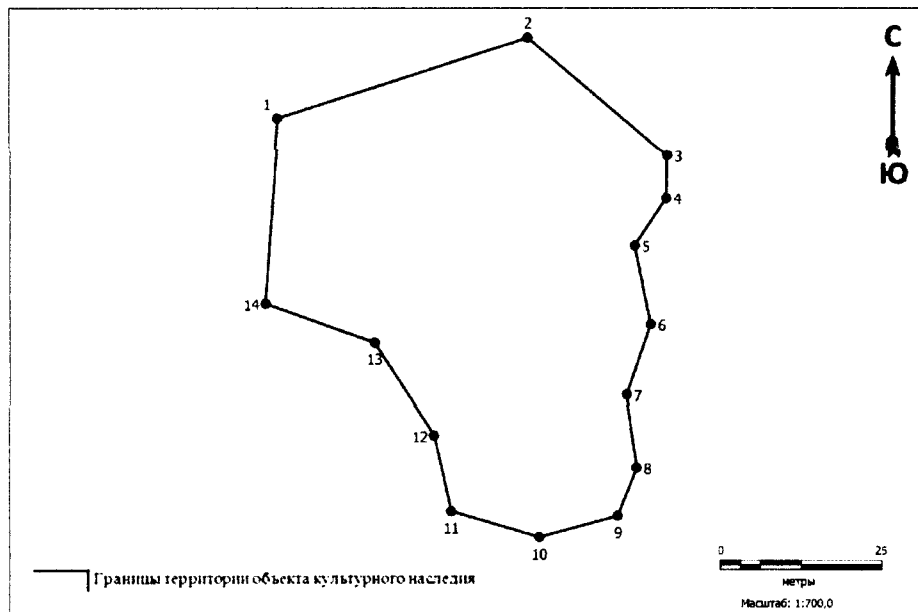
Координаты характерных точек границ территории выявленного объекта культурного наследия «Городище Кушниково 11» в местной системе координат (МСК 86, зона 3)

№ точки	Координаты, м	
	Широта (X)	Долгота (Y)
1	986130,255	3471982,737
2	986117,976	3472008,904
3	986104,565	3472010,156
4	986096,280	3472019,633
5	986080,126	3472022,971
6	986067,550	3472010,096
7	986081,438	3471982,380
8	986098,783	3471962,054
1	986130,255	3471982,737

Общий периметр границ территории выявленного объекта культурного наследия: 184,84 м.

Площадь территории выявленного объекта культурного наследия: 2154,84 кв. м.

4. Графическое описание местоположения границ территории выявленного объекта культурного наследия «Городище Кушниково 12»:



Координаты характерных точек границ территории
выявленного объекта культурного наследия «Городище Кушниково 12»
в местной системе координат (МСК 86, зона 3)

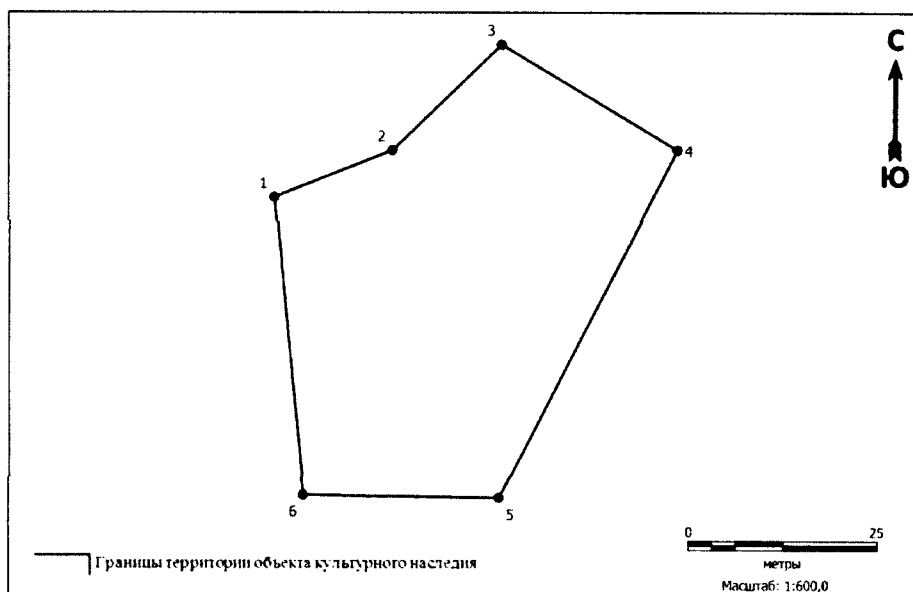
№ точки	Координаты, м	
	Широта (X)	Долгота (Y)
1	986163,777	3472062,918
2	986176,089	3472101,017
3	986158,201	3472122,041
4	986151,697	3472121,924
5	986144,495	3472117,162
6	986132,531	3472119,601
7	986121,845	3472115,884
8	986110,694	3472117,511
9	986103,376	3472114,607
10	986100,124	3472102,643
11	986104,073	3472089,285
12	986115,578	3472086,730
13	986129,744	3472077,553
14	986135,667	3472060,943

1	986163,777	3472062,918
---	------------	-------------

Общий периметр границ территории выявленного объекта культурного наследия: 226,25 м.

Площадь территории выявленного объекта культурного наследия: 3112,44 кв. м.

5. Графическое описание местоположения границ территории выявленного объекта культурного наследия «Селище Тат-ягун 30»:



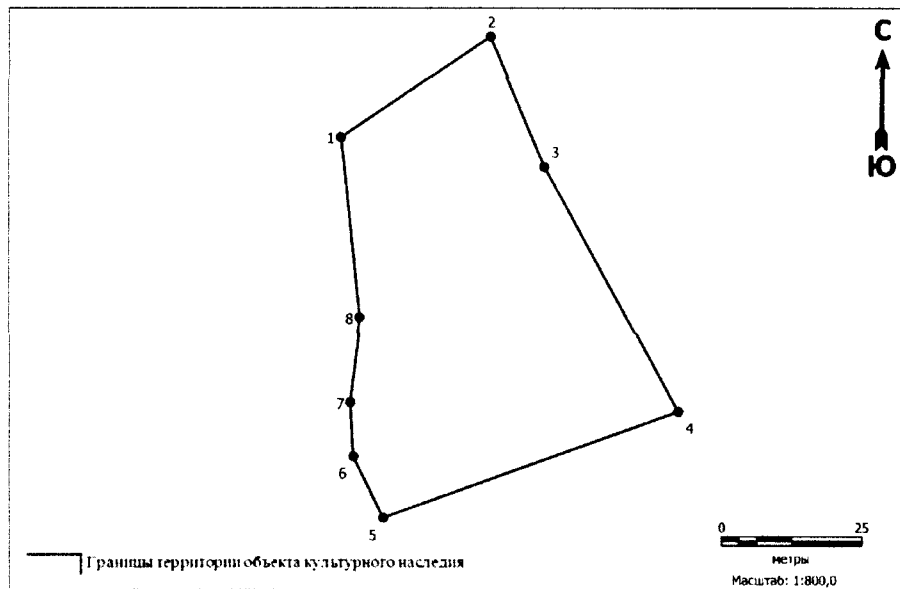
Координаты характерных точек границ территории выявленного объекта культурного наследия «Селище Тат-ягун 30» в местной системе координат (МСК 86, зона 3)

№ точки	Координаты, м	
	Широта (X)	Долгота (Y)
1	1119168,701	3563839,690
2	1119174,823	3563855,073
3	1119188,595	3563869,329
4	1119174,823	3563892,283
5	1119129,478	3563869,006
6	1119129,881	3563843,475
1	1119168,701	3563839,690

Общий периметр границ территории выявленного объекта культурного наследия: 178,66 м.

Площадь территории выявленного объекта культурного наследия: 1986 кв. м.

6. Графическое описание местоположения границ территории выявленного объекта культурного наследия «Селище Тат-ягун 32»:



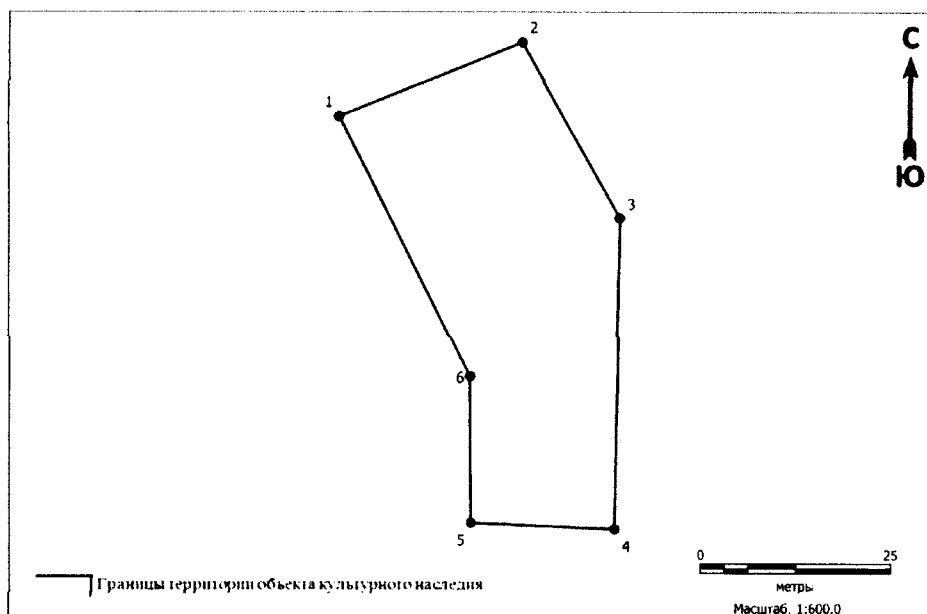
Координаты характерных точек границ территории выявленного объекта культурного наследия «Селище Тат-ягун 32» в местной системе координат (МСК 86, зона 3)

№ точки	Координаты, м	
	Широта (X)	Долгота (Y)
1	1116138,049	3563958,133
2	1116155,666	3563984,353
3	1116132,826	3563993,929
4	1116089,758	3564017,332
5	1116071,113	3563965,397
6	1116081,909	3563960,149
7	1116091,443	3563959,582
8	1116106,277	3563961,423
1	1116138,049	3563958,133

Общий периметр границ территории выявленного объекта культурного наследия: 229 м.

Площадь территории выявленного объекта культурного наследия: 2988,5 кв. м.

7. Графическое описание местоположения границ территории выявленного объекта культурного наследия «Селище Тат-ягун 33»:



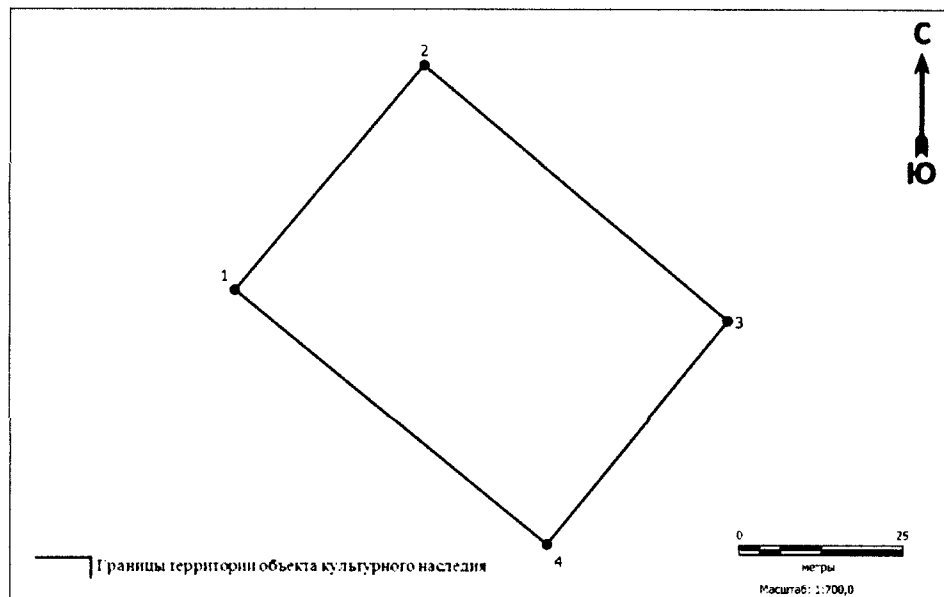
Координаты характерных точек границ территории выявленного объекта культурного наследия «Селище Тат-ягун 33» в местной системе координат (МСК 86, зона 3)

№ точки	Координаты, м	
	Широта (X)	Долгота (Y)
1	1113208,109	3563927,941
2	1113217,657	3563951,479
3	1113194,933	3563964,136
4	1113154,815	3563963,396
5	1113155,629	3563944,817
6	1113174,578	3563944,669
1	1113208,109	3563927,941

Общий периметр границ территории выявленного объекта культурного наследия: 166,56 м.

Площадь территории выявленного объекта культурного наследия:
1383,4 кв. м.

8. Графическое описание местоположения границ территории выявленного объекта культурного наследия «Селище Тат-ягун 36»:



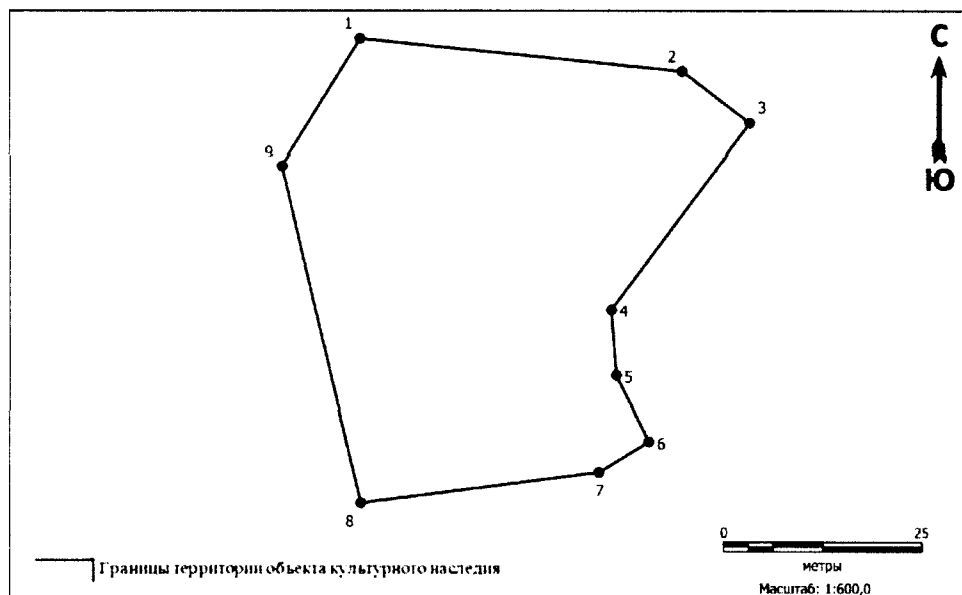
Координаты характерных точек границ территории выявленного объекта культурного наследия «Селище Тат-ягун 36» в местной системе координат (МСК 86, зона 3)

№ точки	Координаты, м	
	Широта (X)	Долгота (Y)
1	1105255,341	3570654,587
2	1105288,860	3570682,719
3	1105250,751	3570728,126
4	1105217,432	3570701,075
1	1105255,341	3570654,587

Общий периметр границ территории выявленного объекта культурного наследия: 205,94 м.

Площадь территории выявленного объекта культурного наследия:
2584,23 кв. м.

9. Графическое описание местоположения границ территории выявленного объекта культурного наследия «Селище Тат-ягун 39»:



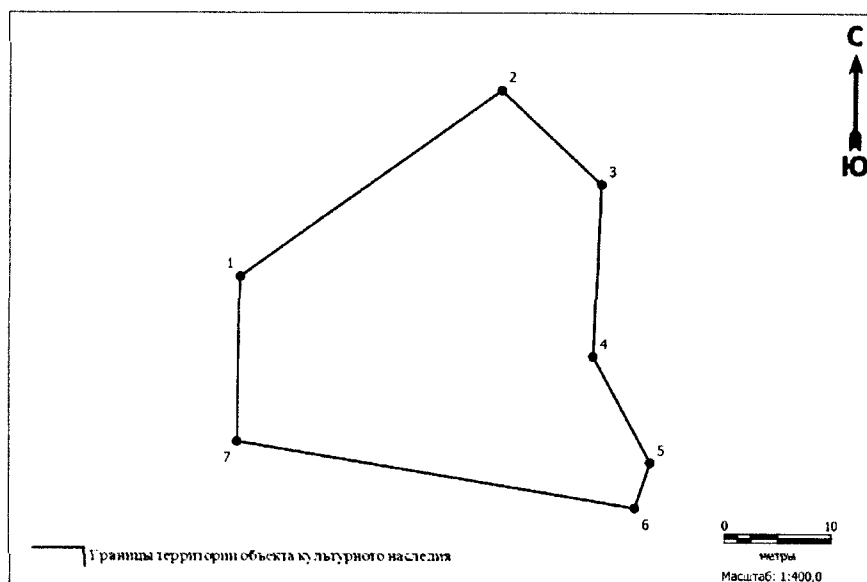
Координаты характерных точек границ территории выявленного объекта культурного наследия «Селище Тат-ягун 39» в местной системе координат (МСК 86, зона 3)

№ точки	Координаты, м	
	Широта (X)	Долгота (Y)
1	1104340,867	3571092,575
2	1104336,775	3571132,709
3	1104330,385	3571141,109
4	1104307,195	3571123,807
5	1104299,082	3571124,381
6	1104290,753	3571128,545
7	1104286,948	3571122,299
8	1104283,143	3571092,647
9	1104325,000	3571082,739
1	1104340,867	3571092,575

Общий периметр границ территории выявленного объекта культурного наследия: 196,17 м.

Площадь территории выявленного объекта культурного наследия: 2292,27 кв. м.

10. Графическое описание местоположения границ территории выявленного объекта культурного наследия «Селище Тат-ягун 40»:



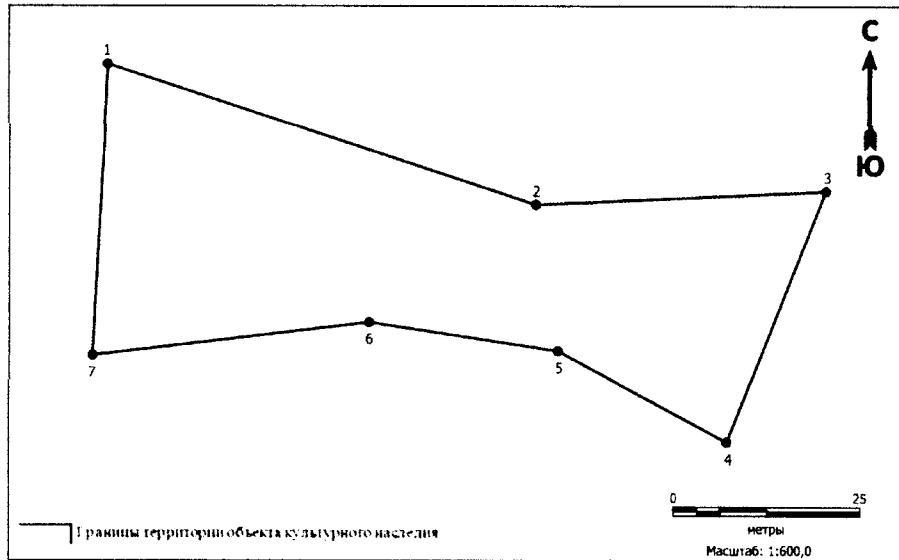
Координаты характерных точек границ территории выявленного объекта культурного наследия «Селище Тат-ягун 40» в местной системе координат (МСК 86, зона 3)

№ точки	Координаты, м	
	Широта (X)	Долгота (Y)
1	1103696,720	3572434,356
2	1103713,821	3572458,402
3	1103705,238	3572467,640
4	1103689,382	3572466,919
5	1103679,685	3572472,161
6	1103675,492	3572470,785
7	1103681,586	3572434,160
1	1103696,720	3572434,356

Общий периметр границ территории выявленного объекта культурного наследия: 125,69 м.

Площадь территории выявленного объекта культурного наследия: 950,36 кв. м.

11. Графическое описание местоположения границ территории выявленного объекта культурного наследия «Селище Тат-ягун 43»:



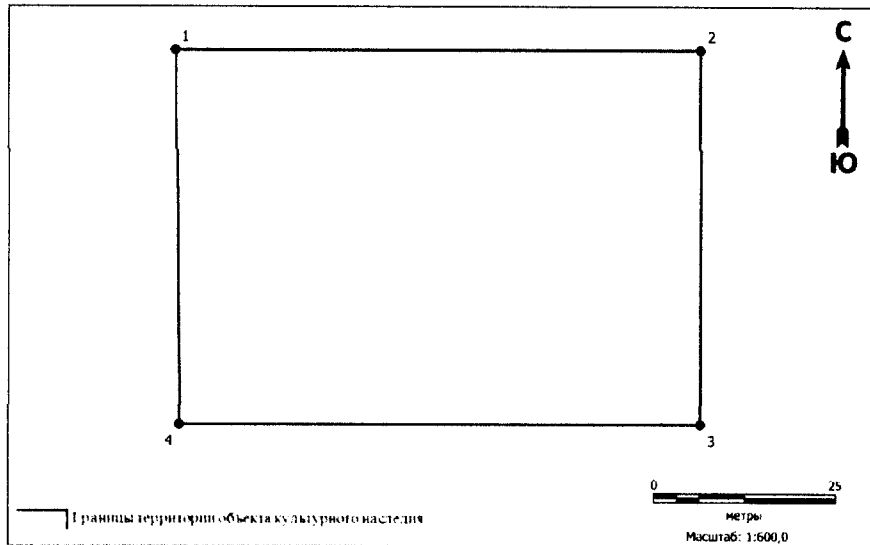
Координаты характерных точек границ территории выявленного объекта культурного наследия «Селище Тат-ягун 43» в местной системе координат (МСК 86, зона 3)

№ точки	Координаты, м	
	Широта (X)	Долгота (Y)
1	1101166,033	3574130,375
2	1101147,485	3574187,043
3	1101149,276	3574225,547
4	1101116,017	3574212,435
5	1101128,105	3574189,985
6	1101131,879	3574164,977
7	1101127,529	3574128,264
1	1101166,033	3574130,375

Общий периметр границ территории выявленного объекта культурного наследия: 260,24 м.

Площадь территории выявленного объекта культурного наследия: 2414,11 кв. м.

12. Графическое описание местоположения границ территории выявленного объекта культурного наследия «Селище Тат-ягун 46»:



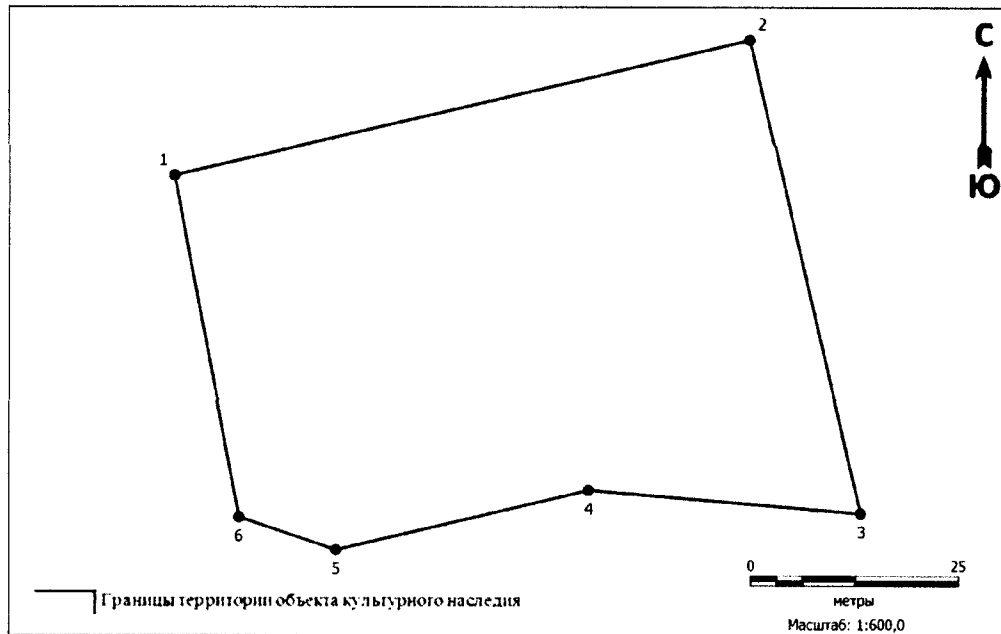
Координаты характерных точек границ территории выявленного объекта культурного наследия «Селище Тат-ягун 46» в местной системе координат (МСК 86, зона 3)

№ точки	Координаты, м	
	Широта (X)	Долгота (Y)
1	1099372,208	3575583,116
2	1099372,208	3575654,760
3	1099321,227	3575654,760
4	1099321,227	3575583,691
1	1099372,208	3575583,116

Общий периметр границ территории выявленного объекта культурного наследия: 244,68 м.

Площадь территории выявленного объекта культурного наследия: 3637,76 кв. м.

13. Графическое описание местоположения границ территории выявленного объекта культурного наследия «Могильник Тат-ягун 48»:



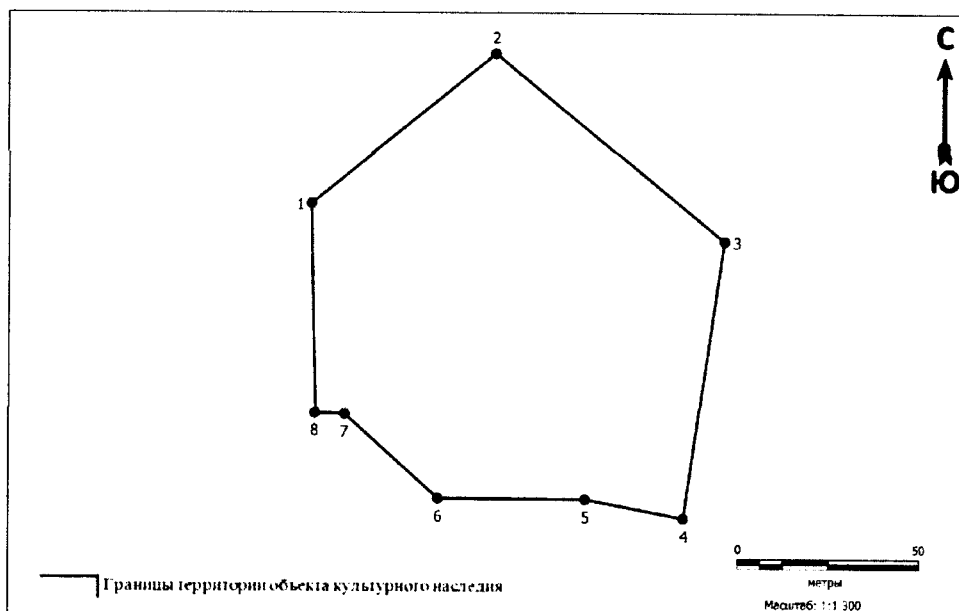
Координаты характерных точек границ территории выявленного объекта культурного наследия «Могильник Тат-ягун 48» в местной системе координат (МСК 86, зона 3)

№ точки	Координаты, м	
	Широта (X)	Долгота (Y)
1	1098806,649	3575592,750
2	1098822,696	3575661,141
3	1098766,636	3575674,295
4	1098769,355	3575641,996
5	1098762,273	3575612,006
6	1098766,146	3575600,497
1	1098806,649	3575592,750

Общий периметр границ территории выявленного объекта культурного наследия: 244,44 м.

Площадь территории выявленного объекта культурного наследия: 3509,53 кв. м.

14. Графическое описание местоположения границ территории выявленного объекта культурного наследия «Селище Тат-ягун 49»:



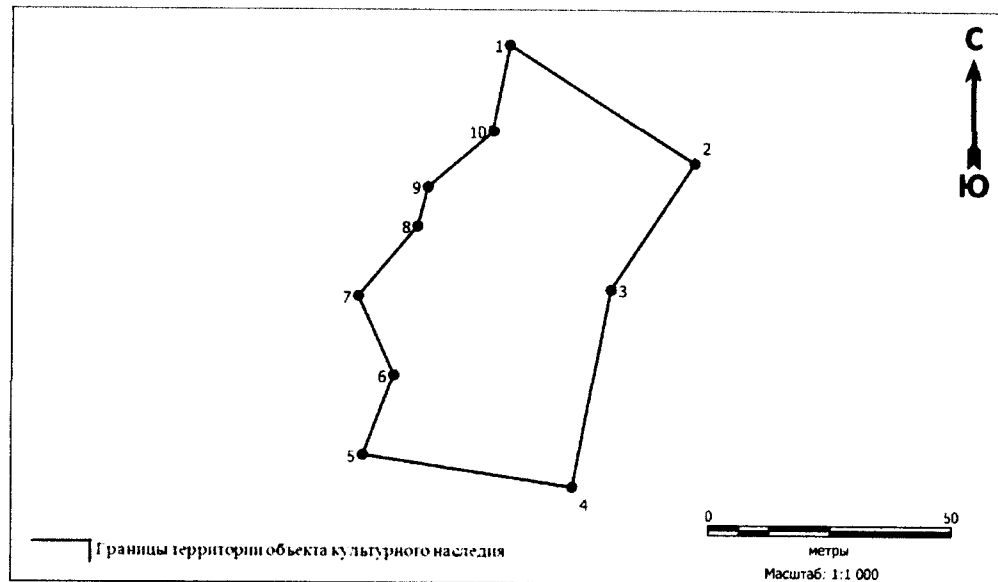
Координаты характерных точек границ территории выявленного объекта культурного наследия «Селище Тат-ягун 49» в местной системе координат (МСК 86, зона 3)

№ точки	Координаты, м	
	Широта (X)	Долгота (Y)
1	1098827,835	3575764,034
2	1098868,421	3575814,123
3	1098817,639	3575876,091
4	1098742,802	3575865,103
5	1098747,950	3575838,474
6	1098748,148	3575798,581
7	1098770,915	3575773,339
8	1098771,212	3575765,320
1	1098827,835	3575764,034

Общий периметр границ территории выявленного объекта культурного наследия: 385,89 м.

Площадь территории выявленного объекта культурного наследия: 10075,70 кв. м.

15. Графическое описание местоположения границ территории выявленного объекта культурного наследия «Селище Тат-ягун 51»:



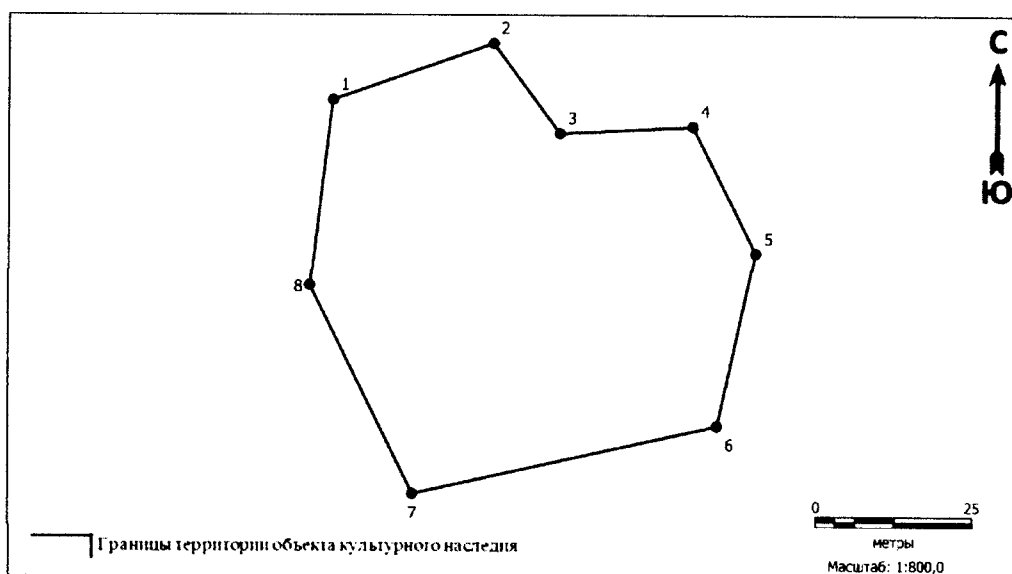
Координаты характерных точек границ территории выявленного объекта культурного наследия «Селище Тат-ягун 51» в местной системе координат (МСК 86, зона 3)

№ точки	Координаты, м	
	Широта (X)	Долгота (Y)
1	1097709,658	3577311,581
2	1097685,879	3577348,913
3	1097660,187	3577332,118
4	1097620,195	3577324,469
5	1097626,636	3577281,985
6	1097642,733	3577288,121
7	1097658,830	3577280,878
8	1097673,015	3577292,850
9	1097680,963	3577294,862
10	1097692,331	3577308,142
1	1097709,658	3577311,581

Общий периметр границ территории выявленного объекта культурного наследия: 255,43 м.

Площадь территории выявленного объекта культурного наследия: 3408,22 кв. м.

16. Графическое описание местоположения границ территории выявленного объекта культурного наследия «Селище Тат-ягун 52»:



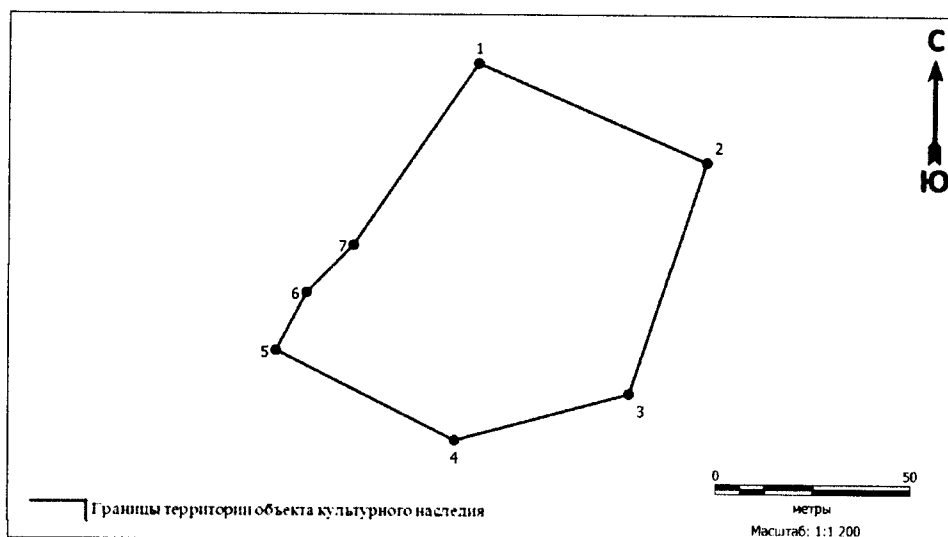
Координаты характерных точек границ территории выявленного объекта культурного наследия «Селище Тат-ягун 52» в местной системе координат (МСК 86, зона 3)

№ точки	Координаты, м	
	Широта (X)	Долгота (Y)
1	1097374,792	3577566,234
2	1097383,752	3577591,576
3	1097369,542	3577602,165
4	1097370,628	3577623,162
5	1097350,627	3577633,208
6	1097323,294	3577627,144
7	1097312,524	3577578,995
8	1097345,559	3577562,705
1	1097374,792	3577566,234

Общий периметр границ территории выявленного объекта культурного наследия: 231,62 м.

Площадь территории выявленного объекта культурного наследия: 3553,98 кв. м.

17. Графическое описание местоположения границ территории выявленного объекта культурного наследия «Селище Тат-ягун 53»:



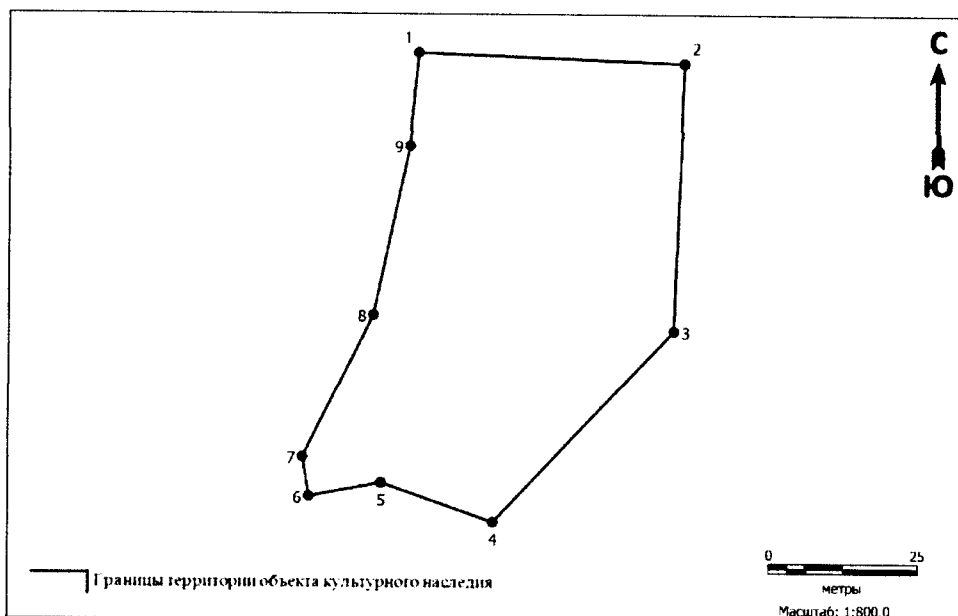
Координаты характерных точек границ территории выявленного объекта культурного наследия «Селище Тат-ягун 53» в местной системе координат (МСК 86, зона 3)

№ точки	Координаты, м	
	Широта (X)	Долгота (Y)
1	1096640,872	3577860,286
2	1096615,886	3577918,342
3	1096557,178	3577898,827
4	1096545,256	3577854,571
5	1096567,956	3577809,253
6	1096582,653	3577817,010
7	1096594,738	3577828,768
1	1096640,872	3577860,286

Общий периметр границ территории выявленного объекта культурного наследия: 538,70 м.

Площадь территории выявленного объекта культурного наследия: 7180,96 кв. м.

18. Графическое описание местоположения границ территории выявленного объекта культурного наследия «Могильник Тат-ягун 54»:



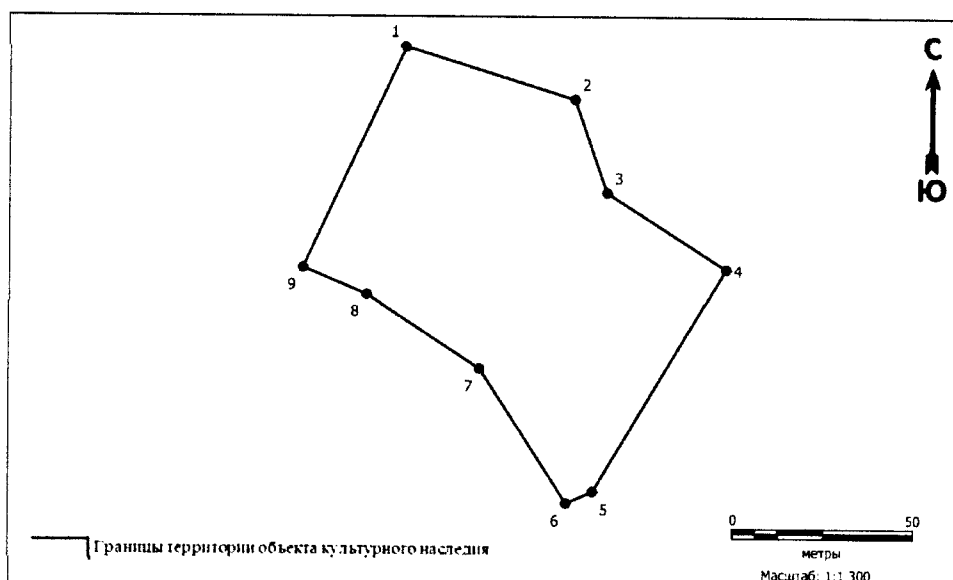
Координаты характерных точек границ территории выявленного объекта культурного наследия «Могильник Тат-ягун 54» в местной системе координат (МСК 86, зона 3)

№ точки	Координаты, м	
	Широта (X)	Долгота (Y)
1	1095972,883	3577859,035
2	1095971,220	3577903,253
3	1095926,678	3577901,578
4	1095894,879	3577871,658
5	1095901,379	3577853,064
6	1095899,112	3577841,046
7	1095905,688	3577839,988
8	1095929,270	3577851,628
9	1095957,388	3577857,524
1	1095972,883	3577859,035

Общий периметр границ территории выявленного объекта культурного наследия: 241,67 м.

Площадь территории выявленного объекта культурного наследия: 3368,15 кв. м.

19. Графическое описание местоположения границ территории выявленного объекта культурного наследия «Селище Тат-ягун 56»:



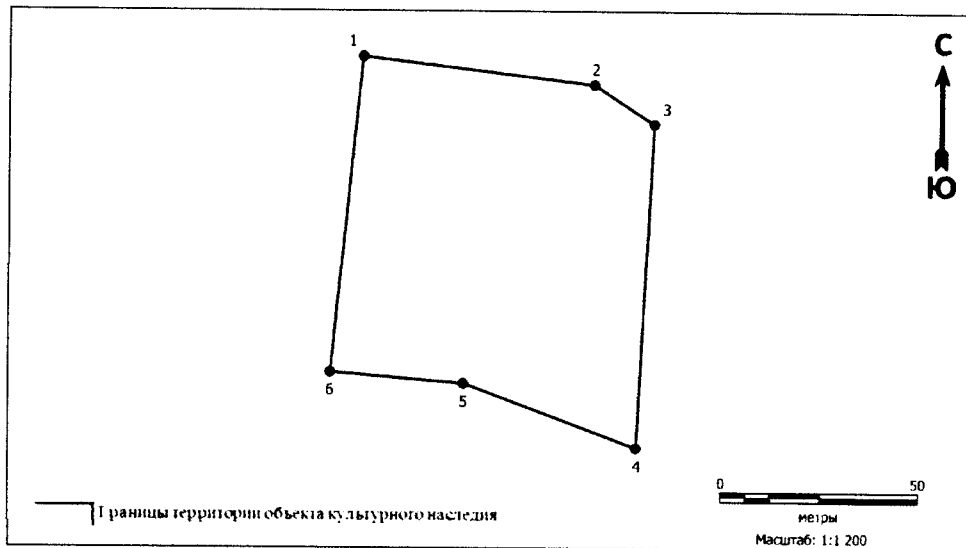
Координаты характерных точек границ территории выявленного объекта культурного наследия «Селище Тат-ягун 56» в местной системе координат (МСК 86, зона 3)

№ точки	Координаты, м	
	Широта (X)	Долгота (Y)
1	1095772,538	3578373,682
2	1095758,231	3578419,807
3	1095732,822	3578428,748
4	1095711,999	3578461,356
5	1095651,202	3578425,156
6	1095648,029	3578417,916
7	1095684,625	3578394,212
8	1095704,957	3578363,169
9	1095712,260	3578345,683
1	1095772,538	3578373,682

Общий периметр границ территории выявленного объекта культурного наследия: 538,70 м.

Площадь территории выявленного объекта культурного наследия: 7180,96 кв. м.

20. Графическое описание местоположения границ территории выявленного объекта культурного наследия «Поселение Тат-ягун 58»:



Координаты характерных точек границ территории выявленного объекта культурного наследия «Поселение Тат-ягун 58» в местной системе координат (МСК 86, зона 3)

№ точки	Координаты, м	
	Широта (X)	Долгота (Y)
1	1095110,015	3579102,064
2	1095103,106	3579160,032
3	1095093,251	3579175,063
4	1095012,163	3579170,973
5	1095028,230	3579127,600
6	1095031,007	3579094,288
1	1095110,015	3579102,064

Общий периметр границ территории выявленного объекта культурного наследия: 316,6 м.

Площадь территории выявленного объекта культурного наследия: 6122,9 кв. м.