



Аппарат Губернатора  
Ханты-Мансийского автономного округа – Югры  
Управление государственной регистрации  
нормативных правовых актов

Внесен в государственный реестр нормативных  
правовых актов исполнительных органов  
государственной власти

Ханты-Мансийского автономного округа – Югры

За № 4512 от 17.07.2019 г.

**СЛУЖБА ГОСУДАРСТВЕННОЙ ОХРАНЫ  
ОБЪЕКТОВ КУЛЬТУРНОГО НАСЛЕДИЯ  
ХАНТЫ-МАНСИЙСКОГО АВТОНОМНОГО ОКРУГА – ЮГРЫ**

**ПРИКАЗ**

**Об утверждении границ территорий и установлении особого режима  
использования земельных участков в границах территорий  
выявленных объектов культурного наследия, являющихся объектами  
археологического наследия, расположенных в Сургутском районе  
Ханты-Мансийского автономного округа – Югры**

г. Ханты-Мансийск  
10 июля 2019 года

№ 18-нп

В соответствии с Федеральным законом от 25 июня 2002 года № 73-ФЗ «Об объектах культурного наследия (памятниках истории и культуры) народов Российской Федерации», Законом Ханты-Мансийского автономного округа – Югры от 29 июня 2006 года № 64-оз «О регулировании отдельных отношений в области сохранения, использования, популяризации и государственной охраны объектов культурного наследия», руководствуясь Положением о Службе государственной охраны объектов культурного наследия Ханты-Мансийского автономного округа – Югры, утвержденным постановлением Правительства Ханты-Мансийского автономного округа – Югры от 30 августа 2012 года № 309-п, в целях обеспечения сохранности выявленных объектов культурного наследия, расположенных в Сургутском районе Ханты-Мансийского автономного округа – Югры, **п р и к а з ы в а ю:**

1. Утвердить границы территорий выявленных объектов культурного наследия, являющихся объектами археологического наследия, расположенных в Сургутском районе Ханты-Мансийского автономного округа – Югры (далее – выявленные объекты культурного наследия), согласно приложению к настоящему приказу:

- Сайгатинский 8, могильник;
- Сайгатино 7, селище;
- Барсова Гора III/76, селище;
- городище Юрты Каюковы 1;
- городище Юрты Каюковы 2;
- Вандрис 3, селище;

- Вандрис 4, селище;
- Вандрис 4, городище;
- Вандрис 5, городище;
- Вандрис 6, городище;
- Вандрис 7, городище;
- Вандрис 8, селище;
- Вандрис 9, селище;
- Вандрис 10, селище;
- Вандрис 11, городище;
- Вандрис 11, селище;
- Вандрис 12, городище;
- Вандрис 12, курган;
- Вандрис 13, городище;
- Вандрис 13, селище;
- Вандрис 14, селище;
- Вандрис 15, селище;
- Вандрис 16, городище;
- Вандрис 17, селище;
- Вандрис 18, городище;
- Вандрис 19, селище;
- Вандрис 20, городище;
- Вандрис 20, селище;
- Вандрис 21, селище;
- Вандрис 22, селище;
- Вандрис 23, селище;
- Вандрис 24, городище;
- Вандрис 25, селище;
- Вандрис 26, группа ям-ловушек;
- Вандрис 27, селище;
- Вандрис 28, селище;
- Вандрис 29, селище;
- Вандрис 30, селище;
- Вандрис 31, селище;
- Вандрис 32, городище;
- Вандрис 33, городище;
- Вандрис 34, городище;
- Вандрис 36, селище;
- Вандрис 37, группа ям-ловушек;
- Вандрис 38, селище;
- Вандрис 39, селище;
- Вандрис 40, городище;
- Вандрис 41, селище;
- поселение Витильпа 1;
- поселение Витильпа 2;

- поселение Витильпа 3;
- поселение Витильпа 4;
- Ватылипсап 1, городище;
- Ватылипсап 2, городище;
- Ватылипсап 3, селище;
- Ватылипсап 4, городище;
- Ватылипсап 4, селище;
- Ватылипсап 5, селище;
- Ватылипсап 6, селище;
- Ватылипсап 7, селище;
- Ватылипсап 8, селище;
- Ватылипсап 9, селище;
- Ватылипсап 10, селище;
- Ватылипсап 11, селище;
- Ватылипсап 12, селище;
- Ватылипсап 13, впадина;
- Ватылипсап 14, впадина;
- Ватылипсап 16, поселение;
- Ватылипсап 17, поселение;
- Качнисап 1, селище;
- Качнисап 2, городище;
- Качнисап 3, селище;
- Качнисап 4, селище;
- Качнисап 5, селище;
- Качнисап 6, селище;
- Именкулор 1, селище;
- городище Больничное;
- селище Угутское 10;
- городище Угутское 11;
- Угутское 39, селище;
- одиночная яма-ловушка Высынглор 2;
- селище Высынглор 1;
- группа впадин Высынглор 3;
- группа впадин Высынглор 4;
- селище Когнентох 3;
- поселение Сартымурий 19;
- поселение Сартымурий 20;
- поселение Сартымурий 21;
- группа впадин Угутское 47.

2. Установить особый режим использования земельных участков в границах территорий выявленных объектов культурного наследия, указанных в пункте 1 настоящего приказа, в соответствии со статьей 5.1 Федерального закона от 25 июня 2002 года № 73-ФЗ «Об объектах

культурного наследия (памятниках истории и культуры) народов Российской Федерации».

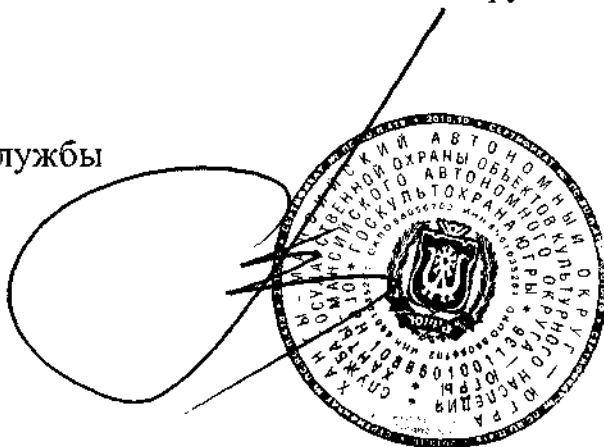
3. Рекомендовать органам местного самоуправления муниципального образования Сургутский район в пределах своей компетенции:

учитывать и отображать границы территорий выявленных объектов культурного наследия в документах территориального планирования, правилах землепользования и застройки, документации по планировке территории, в случае необходимости вносить в указанные документы изменения в установленном порядке;

обеспечить соблюдение особого режима использования земельных участков в границах территории выявленных объектов культурного наследия.

4. Контроль за исполнением приказа возложить на заместителя руководителя Службы государственной охраны объектов культурного наследия Ханты-Мансийского автономного округа – Югры.

Руководитель Службы

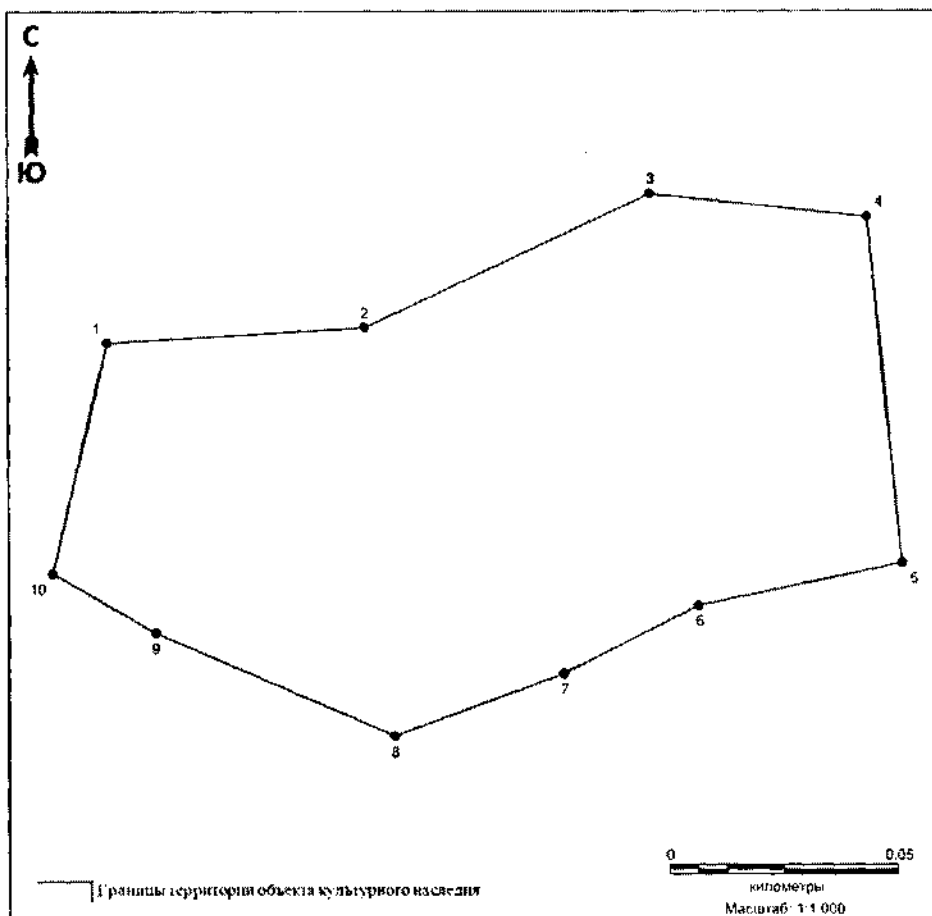


А.Н. Кондрашев

Приложение  
к приказу Службы государственной  
охраны объектов культурного наследия  
Ханты-Мансийского автономного округа – Югры  
от 10 июля 2019 года № 18-нп

Границы территорий выявленных объектов культурного наследия,  
являющихся объектами археологического наследия, расположенных в  
Сургутском районе Ханты-Мансийского автономного округа – Югры

1. Графическое описание местоположения границ территории  
выявленного объекта культурного наследия «Сайгатинский 8, могильник»:



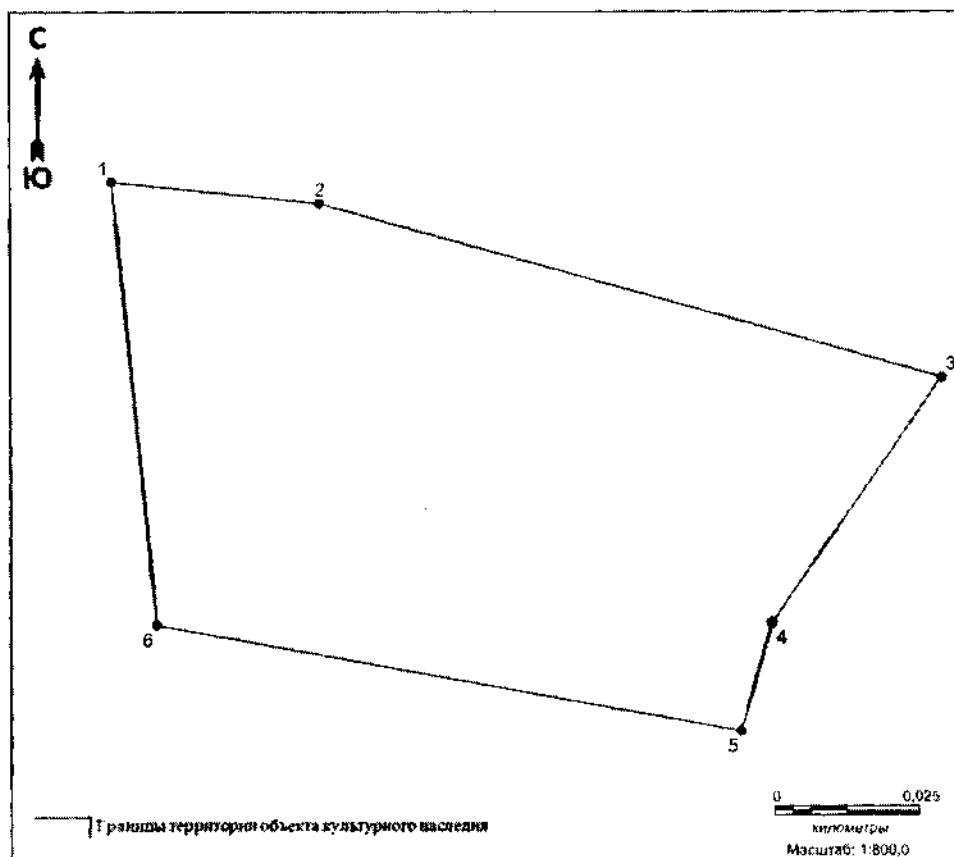
Перечень координат характерных точек границ территории  
выявленного объекта культурного наследия «Сайгатинский 8, могильник»  
в местной системе координат (МСК 86, зона 3):

№ точки	Координаты, м	
	Широта (X)	Долгота (Y)
1	983529.94	3546562.62

2	983533.29	3546618.54
3	983562.52	3546680.75
4	983557.59	3546727.86
5	983482.13	3546735.36
6	983472.82	3546691.12
7	983458.03	3546661.91
8	983444.46	3546625.02
9	983466.80	3546573.01
10	983479.77	3546550.75
1	983529.94	3546562.62

Общий периметр границ территории выявленного объекта культурного наследия: 499,15 м. Площадь территории: 1,4 га.

2. Графическое описание местоположения границ территории выявленного объекта культурного наследия «Сайгатино 7, селище»:

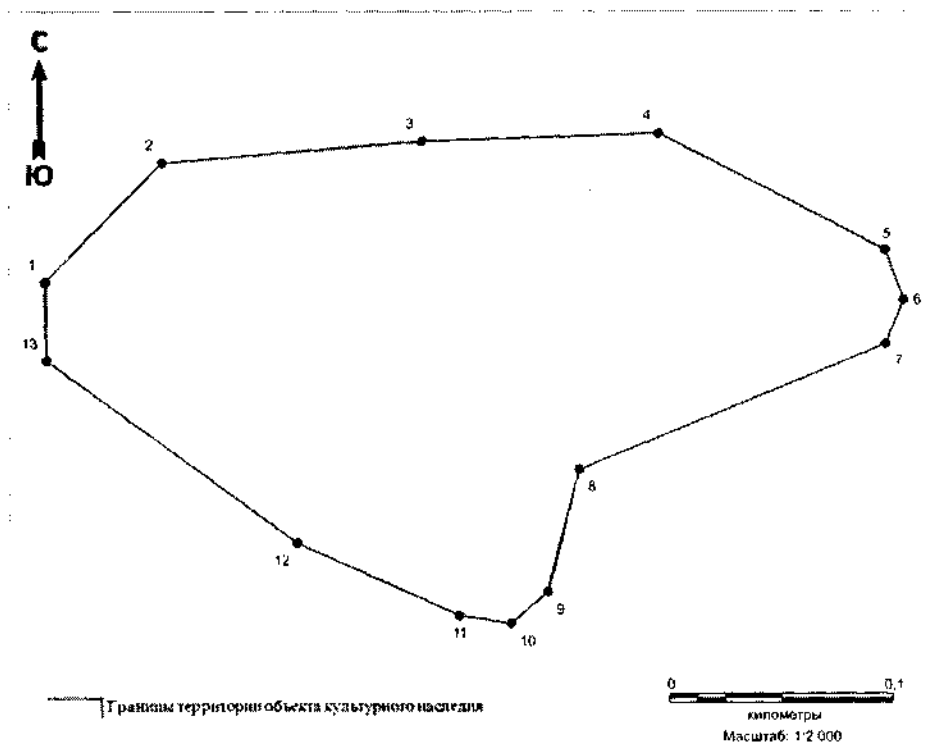


Перечень координат характерных точек границ территории выявленного объекта культурного наследия «Сайгатино 7, селище» в местной системе координат (МСК 86, зона 3):

№ точки	Координаты, м	
	Широта (X)	Долгота (Y)
1	983557.59	3546727.86
2	983553.91	3546763.08
3	983524.15	3546868.67
4	983482.54	3546839.69
5	983464.21	3546834.48
6	983482.13	3546735.36
1	983557.59	3546727.86

Общий периметр границ территории выявленного объекта культурного наследия: 391,43 м. Площадь территории: 0,9 га.

3. Графическое описание местоположения границ территории выявленного объекта культурного наследия «Барсова Гора III/76, селище»:



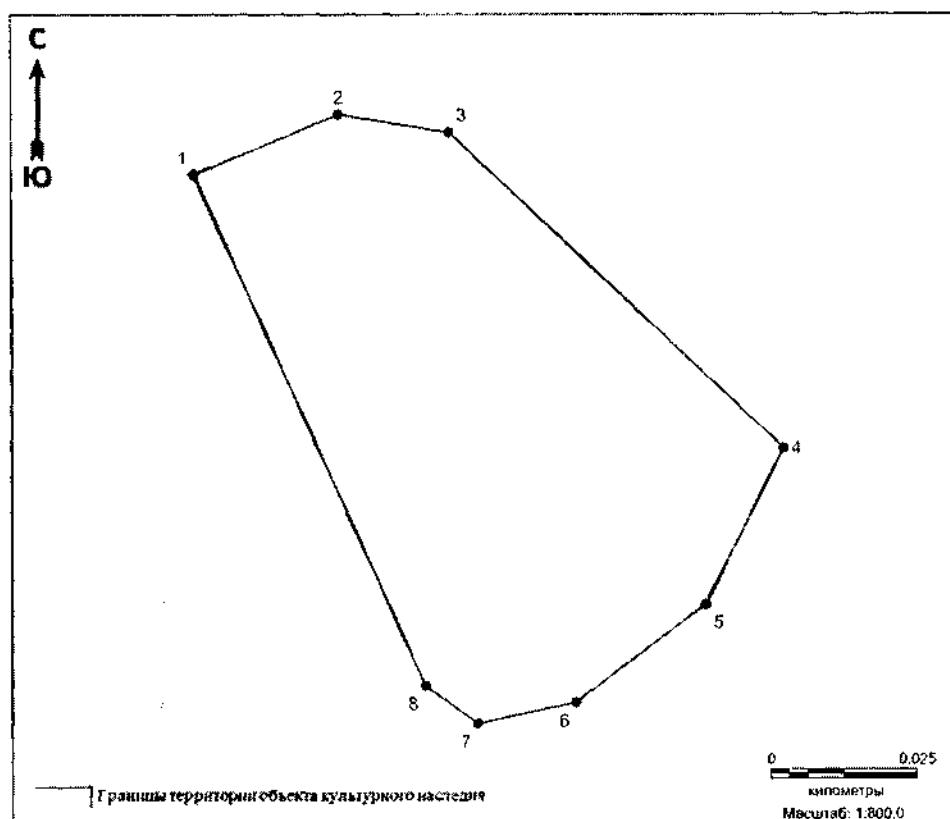
Перечень координат характерных точек границ территории выявленного объекта культурного наследия «Барсова Гора III/76, селище» в местной системе координат (МСК 86, зона 3):

№ точки	Координаты, м	
	Широта (X)	Долгота (Y)
1	984032.13	3561029.21
2	984084.81	3561080.91
3	984094.37	3561196.24
4	984097.86	3561300.95
5	984046.11	3561400.87
6	984024.27	3561409.23
7	984004.55	3561400.94
8	983948.43	3561265.60
9	983893.93	3561251.50
10	983880.10	3561235.22
11	983883.62	3561212.32
12	983915.83	3561140.27
13	983997.22	3561029.85
1	984032.13	3561029.21

Общий периметр границ территории выявленного объекта культурного наследия: 949,97 м. Площадь территории: 5,2 га.



4. Графическое описание местоположения границ территории выявленного объекта культурного наследия «городище Юрты Каюковы I»:

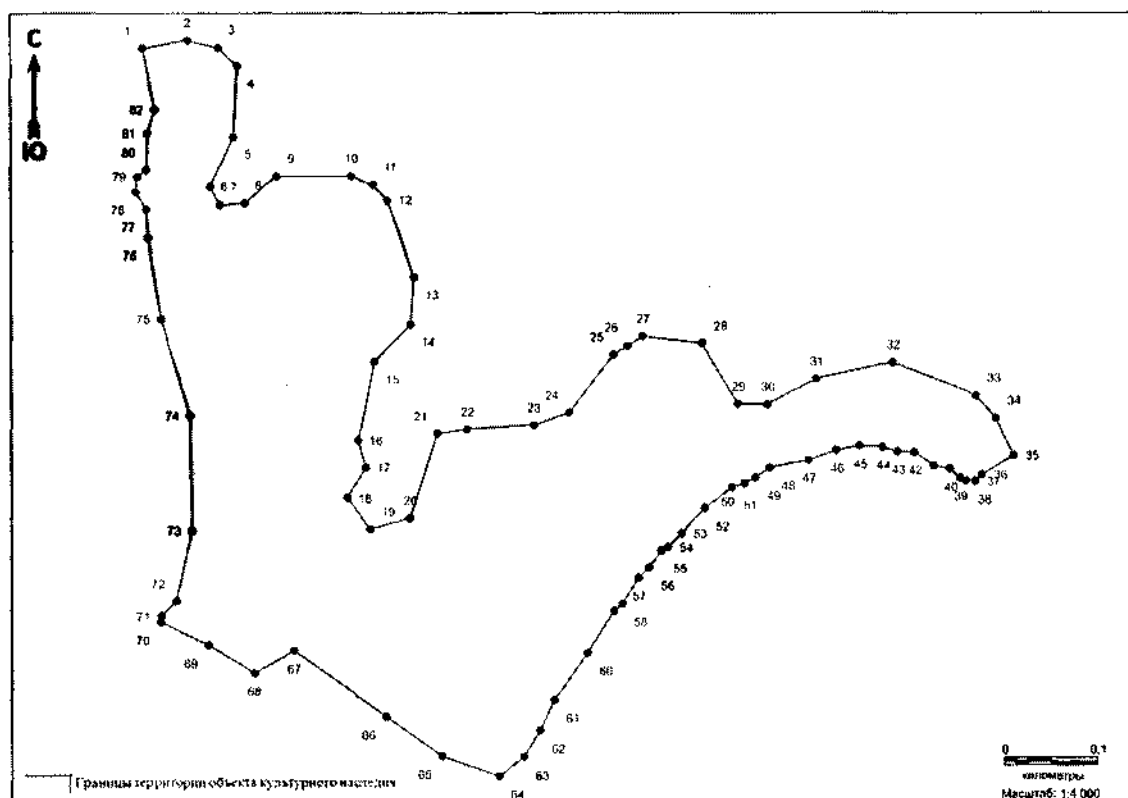


Перечень координат характерных точек границ территории выявленного объекта культурного наследия «городище Юрты Каюковы I» в местной системе координат (МСК 86, зона 3):

№ точки	Координаты, м	
	Широта (X)	Долгота (Y)
1	871118.81	3584655.92
2	871129.17	3584680.76
3	871126.09	3584699.85
4	871071.82	3584756.90
5	871044.90	3584743.61
6	871028.07	3584721.40
7	871024.48	3584704.57
8	871030.95	3584695.54
1	871118.81	3584655.92

Общий периметр границ территории выявленного объекта культурного наследия: 307,57 м. Площадь территории: 0,6 га.

5. Графическое описание местоположения границ территории выявленного объекта культурного наследия «городище Юрты Каюковы 2»:



Перечень координат характерных точек границ территории выявленного объекта культурного наследия «городище Юрты Каюковы 2» в местной системе координат (МСК 86, зона 3):

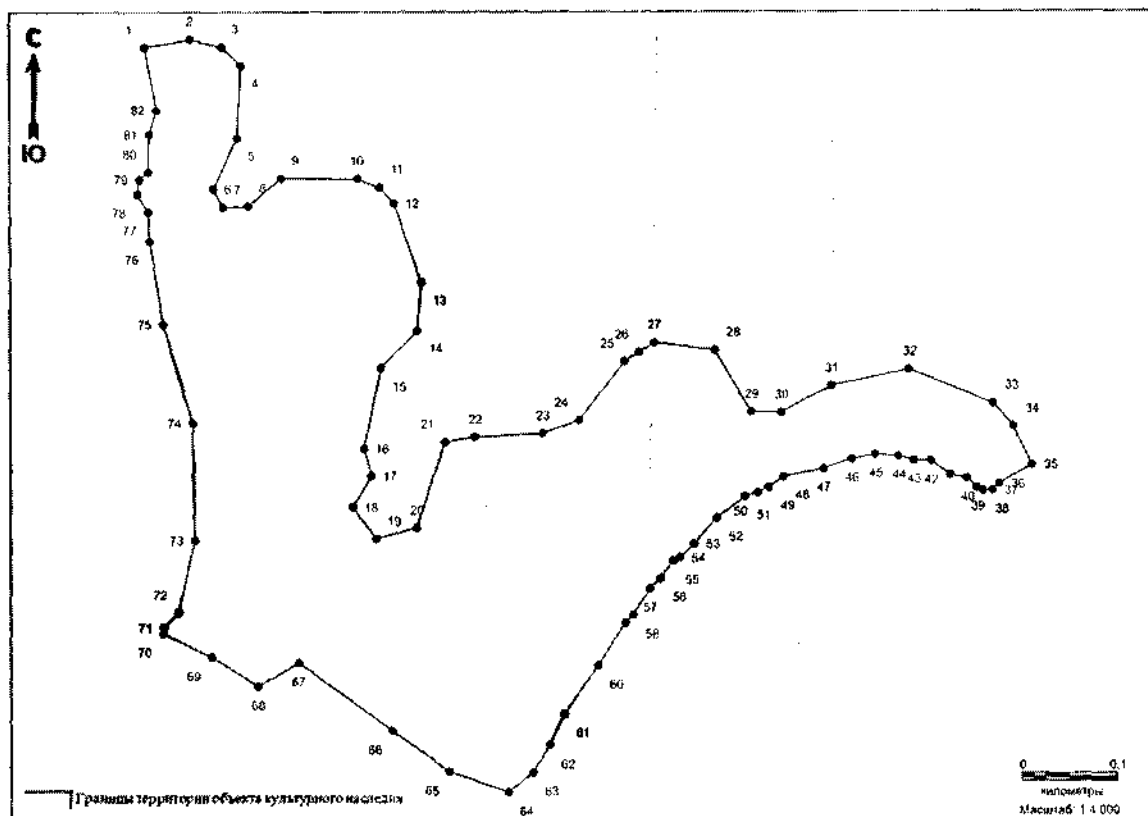
№ точки	Координаты, м	
	Широта (X)	Долгота (Y)
1	871994.88	3584383.14
2	872003.31	3584429.69
3	871995.55	3584460.98
4	871976.04	3584480.91
5	871901.72	3584476.83
6	871849.66	3584452.84
7	871830.46	3584462.56
8	871832.22	3584487.99
9	871860.51	3584521.37
10	871860.14	3584599.08
11	871851.60	3584621.82
12	871835.33	3584636.82
13	871754.82	3584664.51
14	871705.74	3584660.42

15	871667.55	3584622.99
16	871585.14	3584605.69
17	871557.03	3584613.45
18	871525.28	3584593.93
19	871493.04	3584617.91
20	871504.31	3584659.35
21	871592.04	3584688.62
22	871596.69	3584719.24
23	871600.92	3584788.78
24	871614.09	3584826.12
25	871674.33	3584872.72
26	871683.88	3584887.77
27	871693.44	3584902.83
28	871686.00	3584964.72
29	871623.07	3585001.56
30	871622.31	3585032.07
31	871649.65	3585082.80
32	871666.62	3585162.02
33	871632.02	3585248.44
34	871608.14	3585269.46
35	871569.06	3585288.62
36	871549.56	3585254.95
37	871543.02	3585247.67
38	871542.47	3585238.01
39	871545.74	3585231.55
40	871555.03	3585221.34
41	871558.61	3585204.48
42	871572.64	3585184.29
43	871573.36	3585166.87
44	871577.83	3585151.19
45	871579.10	3585127.34
46	871574.47	3585103.26
47	871564.78	3585074.62
48	871556.41	3585034.31
49	871545.92	3585019.16
50	871540.30	3585008.17
51	871536.36	3584995.05
52	871514.54	3584966.54
53	871488.26	3584943.36
54	871473.89	3584928.69
55	871470.46	3584922.01

56	871452.72	3584909.04
57	871442.42	3584897.97
58	871415.30	3584881.16
59	871407.48	3584872.77
60	871363.43	3584844.72
61	871314.18	3584810.36
62	871282.44	3584795.29
63	871254.61	3584778.08
64	871234.34	3584752.47
65	871255.41	3584692.34
66	871296.93	3584634.19
67	871366.10	3584538.42
68	871342.13	3584497.16
69	871371.84	3584449.95
70	871395.86	3584400.64
71	871402.33	3584401.26
72	871417.73	3584416.36
73	871491.48	3584433.02
74	871611.11	3584431.16
75	871711.62	3584401.56
76	871796.47	3584388.30
77	871826.04	3584386.45
78	871844.22	3584375.66
79	871859.62	3584377.51
80	871866.70	3584386.75
81	871905.29	3584387.68
82	871930.24	3584395.38
1	871994.88	3584383.14

Общий периметр границ территории выявленного объекта культурного наследия: 3438,67 м. Площадь территории: 24,3 га.

6. Графическое описание местоположения границ территории выявленного объекта культурного наследия «Вандрис 3, селище»:



Перечень координат характерных точек границ территории выявленного объекта культурного наследия «Вандрис 3, селище» в местной системе координат (МСК 86, зона 3):

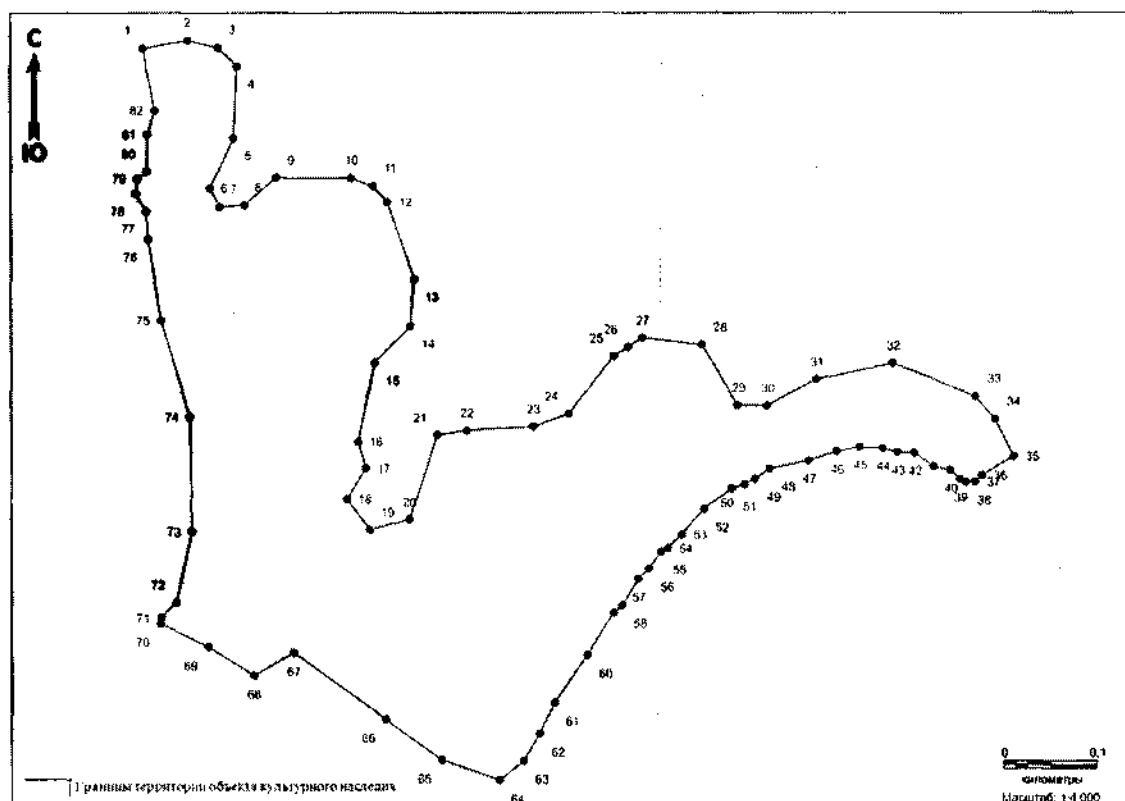
№ точки	Координаты, м	
	Широта (X)	Долгота (Y)
1	871994.88	3584383.14
2	872003.31	3584429.69
3	871995.55	3584460.98
4	871976.04	3584480.91
5	871901.72	3584476.83
6	871849.66	3584452.84
7	871830.46	3584462.56
8	871832.22	3584487.99
9	871860.51	3584521.37
10	871860.14	3584599.08
11	871851.60	3584621.82
12	871835.33	3584636.82
13	871754.82	3584664.51
14	871705.74	3584660.42

15	871667.55	3584622.99
16	871585.14	3584605.69
17	871557.03	3584613.45
18	871525.28	3584593.93
19	871493.04	3584617.91
20	871504.31	3584659.35
21	871592.04	3584688.62
22	871596.69	3584719.24
23	871600.92	3584788.78
24	871614.09	3584826.12
25	871674.33	3584872.72
26	871683.88	3584887.77
27	871693.44	3584902.83
28	871686.00	3584964.72
29	871623.07	3585001.56
30	871622.31	3585032.07
31	871649.65	3585082.80
32	871666.62	3585162.02
33	871632.02	3585248.44
34	871608.14	3585269.46
35	871569.06	3585288.62
36	871549.56	3585254.95
37	871543.02	3585247.67
38	871542.47	3585238.01
39	871545.74	3585231.55
40	871555.03	3585221.34
41	871558.61	3585204.48
42	871572.64	3585184.29
43	871573.36	3585166.87
44	871577.83	3585151.19
45	871579.10	3585127.34
46	871574.47	3585103.26
47	871564.78	3585074.62
48	871556.41	3585034.31
49	871545.92	3585019.16
50	871540.30	3585008.17
51	871536.36	3584995.05
52	871514.54	3584966.54
53	871488.26	3584943.36
54	871473.89	3584928.69
55	871470.46	3584922.01

56	871452.72	3584909.04
57	871442.42	3584897.97
58	871415.30	3584881.16
59	871407.48	3584872.77
60	871363.43	3584844.72
61	871314.18	3584810.36
62	871282.44	3584795.29
63	871254.61	3584778.08
64	871234.34	3584752.47
65	871255.41	3584692.34
66	871296.93	3584634.19
67	871366.10	3584538.42
68	871342.13	3584497.16
69	871371.84	3584449.95
70	871395.86	3584400.64
71	871402.33	3584401.26
72	871417.73	3584416.36
73	871491.48	3584433.02
74	871611.11	3584431.16
75	871711.62	3584401.56
76	871796.47	3584388.30
77	871826.04	3584386.45
78	871844.22	3584375.66
79	871859.62	3584377.51
80	871866.70	3584386.75
81	871905.29	3584387.68
82	871930.24	3584395.38
1	871994.88	3584383.14

Общий периметр границ территории выявленного объекта культурного наследия: 3438,67 м. Площадь территории: 24,3 га.

7. Графическое описание местоположения границ территории выявленного объекта культурного наследия «Вандрис 4, селище»:



Перечень координат характерных точек границ территории выявленного объекта культурного наследия «Вандрис 4, селище» в местной системе координат (МСК 86, зона 3):

№ точки	Координаты, м	
	Широта (X)	Долгота (Y)
1	871994.88	3584383.14
2	872003.31	3584429.69
3	871995.55	3584460.98
4	871976.04	3584480.91
5	871901.72	3584476.83
6	871849.66	3584452.84
7	871830.46	3584462.56
8	871832.22	3584487.99
9	871860.51	3584521.37
10	871860.14	3584599.08
11	871851.60	3584621.82
12	871835.33	3584636.82
13	871754.82	3584664.51
14	871705.74	3584660.42

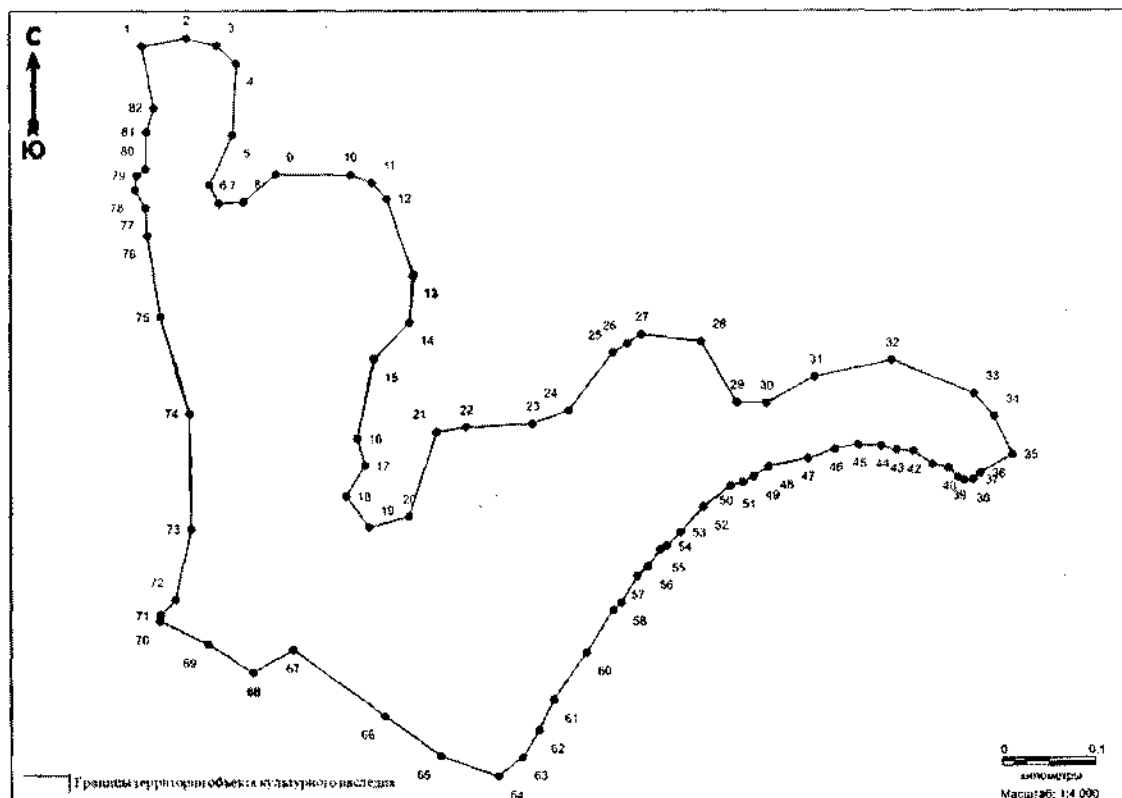


15	871667.55	3584622.99
16	871585.14	3584605.69
17	871557.03	3584613.45
18	871525.28	3584593.93
19	871493.04	3584617.91
20	871504.31	3584659.35
21	871592.04	3584688.62
22	871596.69	3584719.24
23	871600.92	3584788.78
24	871614.09	3584826.12
25	871674.33	3584872.72
26	871683.88	3584887.77
27	871693.44	3584902.83
28	871686.00	3584964.72
29	871623.07	3585001.56
30	871622.31	3585032.07
31	871649.65	3585082.80
32	871666.62	3585162.02
33	871632.02	3585248.44
34	871608.14	3585269.46
35	871569.06	3585288.62
36	871549.56	3585254.95
37	871543.02	3585247.67
38	871542.47	3585238.01
39	871545.74	3585231.55
40	871555.03	3585221.34
41	871558.61	3585204.48
42	871572.64	3585184.29
43	871573.36	3585166.87
44	871577.83	3585151.19
45	871579.10	3585127.34
46	871574.47	3585103.26
47	871564.78	3585074.62
48	871556.41	3585034.31
49	871545.92	3585019.16
50	871540.30	3585008.17
51	871536.36	3584995.05
52	871514.54	3584966.54
53	871488.26	3584943.36
54	871473.89	3584928.69
55	871470.46	3584922.01

56	871452.72	3584909.04
57	871442.42	3584897.97
58	871415.30	3584881.16
59	871407.48	3584872.77
60	871363.43	3584844.72
61	871314.18	3584810.36
62	871282.44	3584795.29
63	871254.61	3584778.08
64	871234.34	3584752.47
65	871255.41	3584692.34
66	871296.93	3584634.19
67	871366.10	3584538.42
68	871342.13	3584497.16
69	871371.84	3584449.95
70	871395.86	3584400.64
71	871402.33	3584401.26
72	871417.73	3584416.36
73	871491.48	3584433.02
74	871611.11	3584431.16
75	871711.62	3584401.56
76	871796.47	3584388.30
77	871826.04	3584386.45
78	871844.22	3584375.66
79	871859.62	3584377.51
80	871866.70	3584386.75
81	871905.29	3584387.68
82	871930.24	3584395.38
1	871994.88	3584383.14

Общий периметр границ территории выявленного объекта культурного наследия: 3438,67 м. Площадь территории: 24,3 га.

8. Графическое описание местоположения границ территории выявленного объекта культурного наследия «Вандрис 4, городище»:



Перечень координат характерных точек границ территории выявленного объекта культурного наследия «Вандрис 4, городище» в местной системе координат (МСК 86, зона 3):

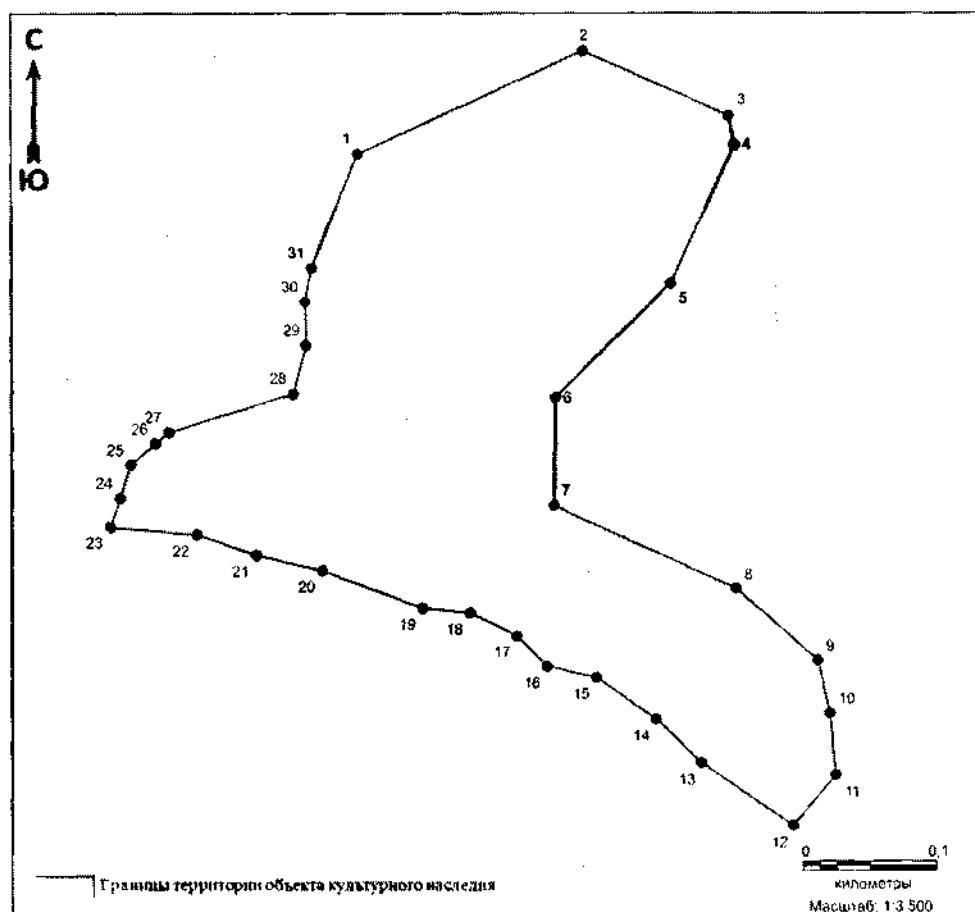
№ точки	Координаты, м	
	Широта (X)	Долгота (Y)
1	871994.88	3584383.14
2	872003.31	3584429.69
3	871995.55	3584460.98
4	871976.04	3584480.91
5	871901.72	3584476.83
6	871849.66	3584452.84
7	871830.46	3584462.56
8	871832.22	3584487.99
9	871860.51	3584521.37
10	871860.14	3584599.08
11	871851.60	3584621.82
12	871835.33	3584636.82
13	871754.82	3584664.51
14	871705.74	3584660.42

15	871667.55	3584622.99
16	871585.14	3584605.69
17	871557.03	3584613.45
18	871525.28	3584593.93
19	871493.04	3584617.91
20	871504.31	3584659.35
21	871592.04	3584688.62
22	871596.69	3584719.24
23	871600.92	3584788.78
24	871614.09	3584826.12
25	871674.33	3584872.72
26	871683.88	3584887.77
27	871693.44	3584902.83
28	871686.00	3584964.72
29	871623.07	3585001.56
30	871622.31	3585032.07
31	871649.65	3585082.80
32	871666.62	3585162.02
33	871632.02	3585248.44
34	871608.14	3585269.46
35	871569.06	3585288.62
36	871549.56	3585254.95
37	871543.02	3585247.67
38	871542.47	3585238.01
39	871545.74	3585231.55
40	871555.03	3585221.34
41	871558.61	3585204.48
42	871572.64	3585184.29
43	871573.36	3585166.87
44	871577.83	3585151.19
45	871579.10	3585127.34
46	871574.47	3585103.26
47	871564.78	3585074.62
48	871556.41	3585034.31
49	871545.92	3585019.16
50	871540.30	3585008.17
51	871536.36	3584995.05
52	871514.54	3584966.54
53	871488.26	3584943.36
54	871473.89	3584928.69
55	871470.46	3584922.01

56	871452.72	3584909.04
57	871442.42	3584897.97
58	871415.30	3584881.16
59	871407.48	3584872.77
60	871363.43	3584844.72
61	871314.18	3584810.36
62	871282.44	3584795.29
63	871254.61	3584778.08
64	871234.34	3584752.47
65	871255.41	3584692.34
66	871296.93	3584634.19
67	871366.10	3584538.42
68	871342.13	3584497.16
69	871371.84	3584449.95
70	871395.86	3584400.64
71	871402.33	3584401.26
72	871417.73	3584416.36
73	871491.48	3584433.02
74	871611.11	3584431.16
75	871711.62	3584401.56
76	871796.47	3584388.30
77	871826.04	3584386.45
78	871844.22	3584375.66
79	871859.62	3584377.51
80	871866.70	3584386.75
81	871905.29	3584387.68
82	871930.24	3584395.38
1	871994.88	3584383.14

Общий периметр границ территории выявленного объекта культурного наследия: 3438,67 м. Площадь территории: 24,3 га.

9. Графическое описание местоположения границ территории выявленного объекта культурного наследия «Вандрис 5, городище»:



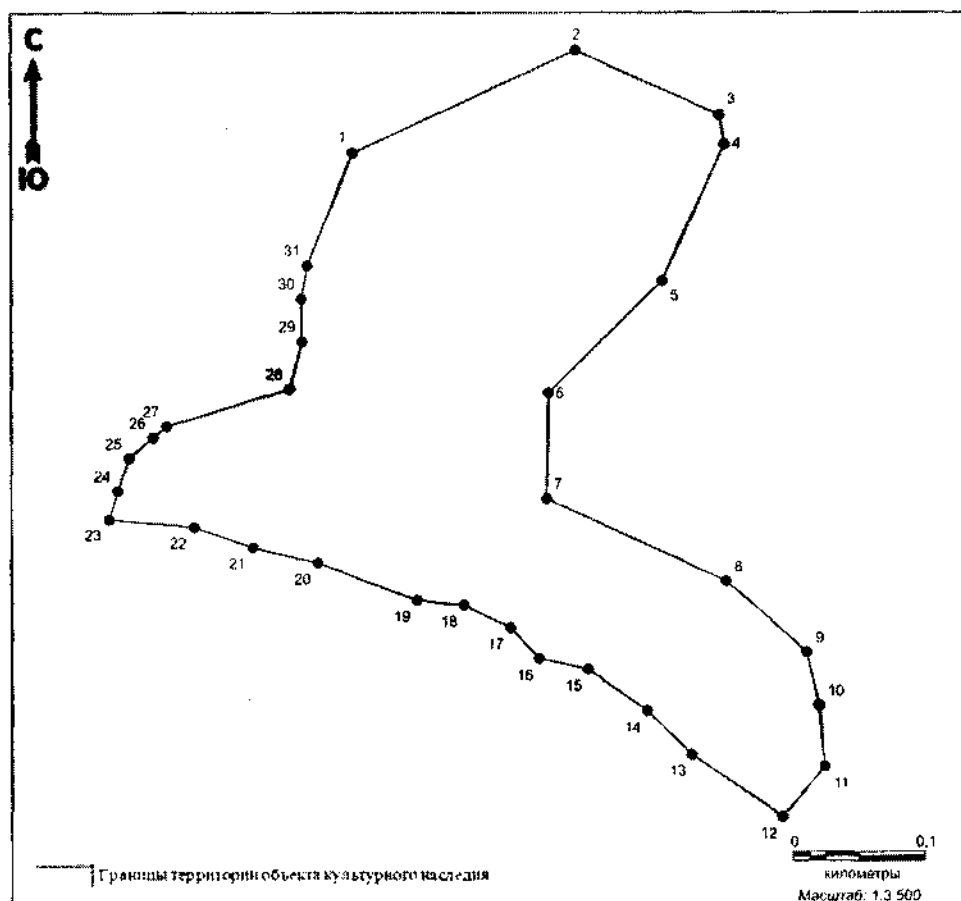
Перечень координат характерных точек границ территории выявленного объекта культурного наследия «Вандрис 5, городище» в местной системе координат (МСК 86, зона 3):

№ точки	Координаты, м	
	Широта (X)	Долгота (Y)
1	872829.41	3583922.28
2	872905.84	3584089.34
3	872857.85	3584196.33
4	872836.01	3584200.25
5	872733.71	3584153.54
6	872650.04	3584068.68
7	872570.90	3584067.30
8	872509.56	3584201.08
9	872456.88	3584260.67
10	872417.49	3584269.56
11	872372.08	3584273.68
12	872334.65	3584242.58

13	872381.05	3584175.16
14	872413.06	3584141.92
15	872443.86	3584098.07
16	872451.90	3584061.67
17	872474.57	3584039.73
18	872491.48	3584004.89
19	872494.95	3583969.85
20	872522.74	3583895.74
21	872533.94	3583847.04
22	872549.30	3583803.28
23	872555.03	3583740.15
24	872576.18	3583746.91
25	872600.71	3583755.03
26	872616.04	3583772.91
27	872624.59	3583783.07
28	872652.70	3583874.37
29	872688.05	3583884.12
30	872719.85	3583883.38
31	872744.66	3583887.93
1	872829.41	3583922.28

Общий периметр границ территории выявленного объекта культурного наследия: 1924,06 м. Площадь территории: 12,4 га.

10. Графическое описание местоположения границ территории выявленного объекта культурного наследия «Вандрис 6, городище»:



Перечень координат характерных точек границ территории выявленного объекта культурного наследия «Вандрис 6, городище» в местной системе координат (МСК 86, зона 3):

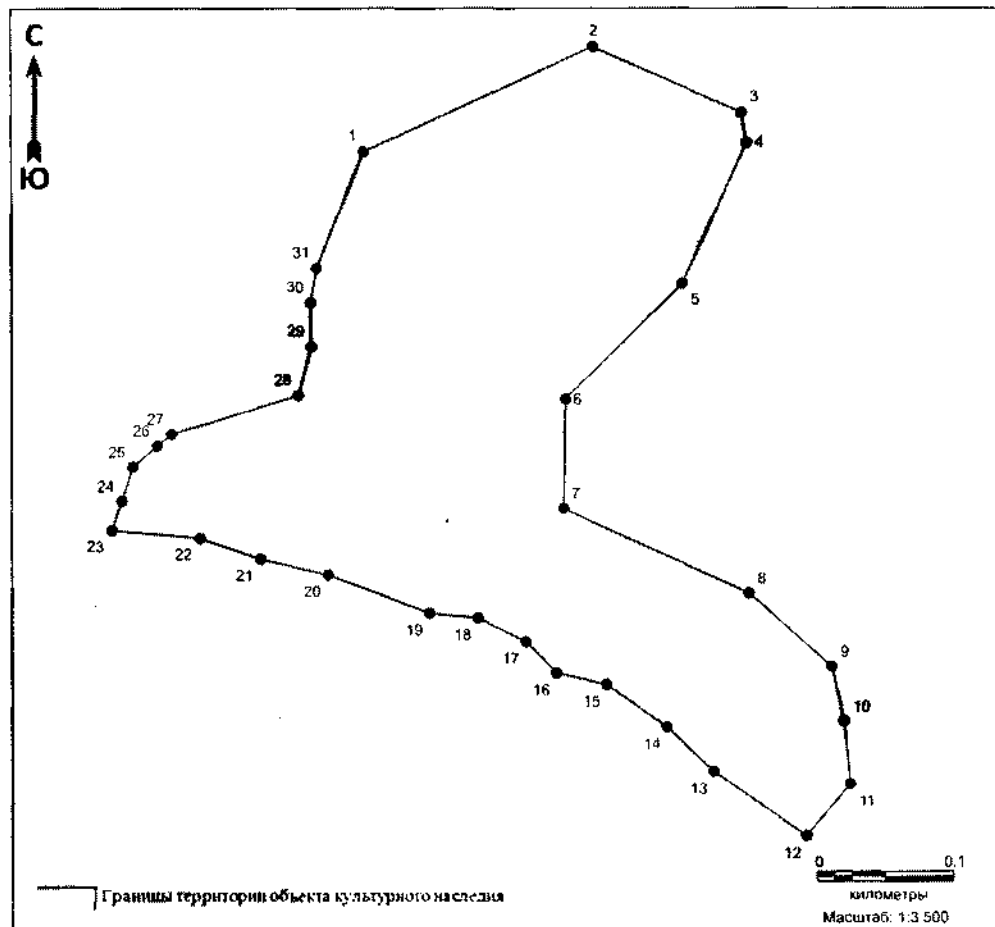
№ точки	Координаты, м	
	Широта (X)	Долгота (Y)
1	872829.41	3583922.28
2	872905.84	3584089.34
3	872857.85	3584196.33
4	872836.01	3584200.25
5	872733.71	3584153.54
6	872650.04	3584068.68
7	872570.90	3584067.30
8	872509.56	3584201.08
9	872456.88	3584260.67
10	872417.49	3584269.56
11	872372.08	3584273.68
12	872334.65	3584242.58



13	872381.05	3584175.16
14	872413.06	3584141.92
15	872443.86	3584098.07
16	872451.90	3584061.67
17	872474.57	3584039.73
18	872491.48	3584004.89
19	872494.95	3583969.85
20	872522.74	3583895.74
21	872533.94	3583847.04
22	872549.30	3583803.28
23	872555.03	3583740.15
24	872576.18	3583746.91
25	872600.71	3583755.03
26	872616.04	3583772.91
27	872624.59	3583783.07
28	872652.70	3583874.37
29	872688.05	3583884.12
30	872719.85	3583883.38
31	872744.66	3583887.93
1	872829.41	3583922.28

Общий периметр границ территории выявленного объекта культурного наследия: 1924,06 м. Площадь территории: 12,4 га.

11. Графическое описание местоположения границ территории выявленного объекта культурного наследия «Вандрис 7, городище»:



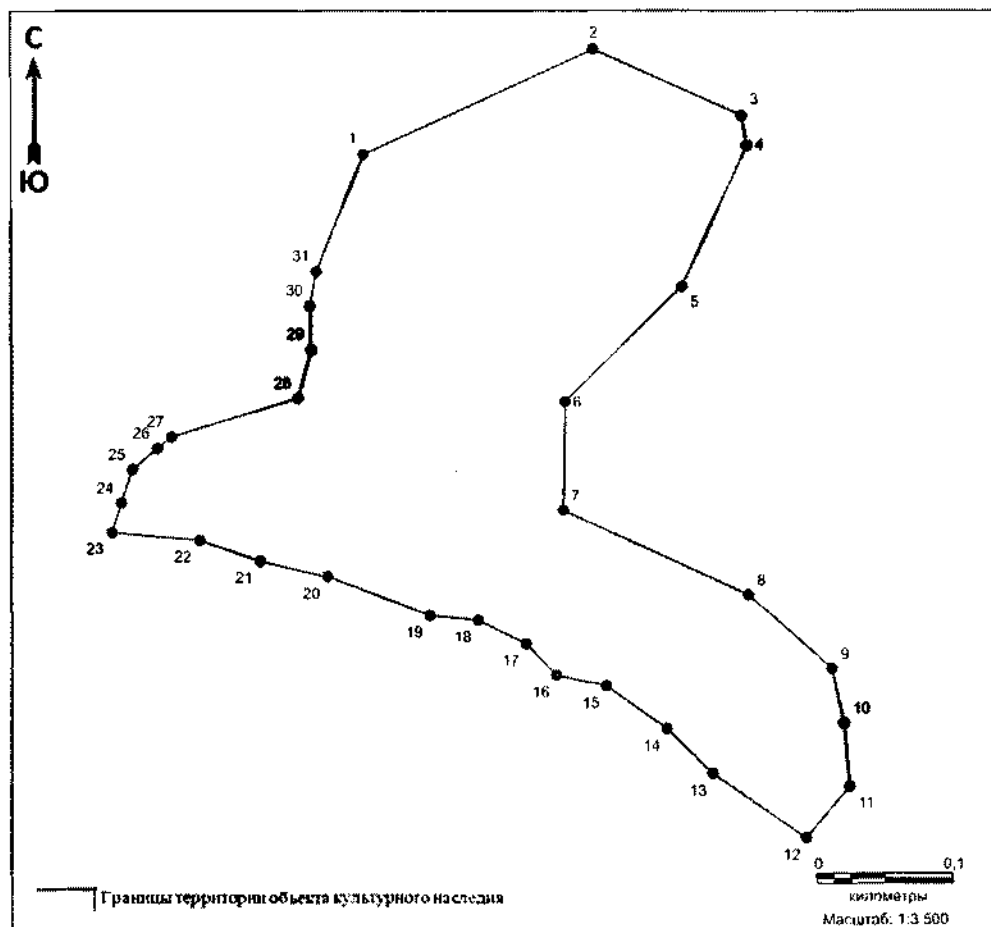
Перечень координат характерных точек границ территории выявленного объекта культурного наследия «Вандрис 7, городище» в местной системе координат (МСК 86, зона 3):

№ точки	Координаты, м	
	Широта (X)	Долгота (Y)
1	872829.41	3583922.28
2	872905.84	3584089.34
3	872857.85	3584196.33
4	872836.01	3584200.25
5	872733.71	3584153.54
6	872650.04	3584068.68
7	872570.90	3584067.30
8	872509.56	3584201.08
9	872456.88	3584260.67
10	872417.49	3584269.56
11	872372.08	3584273.68
12	872334.65	3584242.58

13	872381.05	3584175.16
14	872413.06	3584141.92
15	872443.86	3584098.07
16	872451.90	3584061.67
17	872474.57	3584039.73
18	872491.48	3584004.89
19	872494.95	3583969.85
20	872522.74	3583895.74
21	872533.94	3583847.04
22	872549.30	3583803.28
23	872555.03	3583740.15
24	872576.18	3583746.91
25	872600.71	3583755.03
26	872616.04	3583772.91
27	872624.59	3583783.07
28	872652.70	3583874.37
29	872688.05	3583884.12
30	872719.85	3583883.38
31	872744.66	3583887.93
1	872829.41	3583922.28

Общий периметр границ территории выявленного объекта культурного наследия: 1924,06 м. Площадь территории: 12,4 га.

12. Графическое описание местоположения границ территории выявленного объекта культурного наследия «Вандрис 8, селище»:



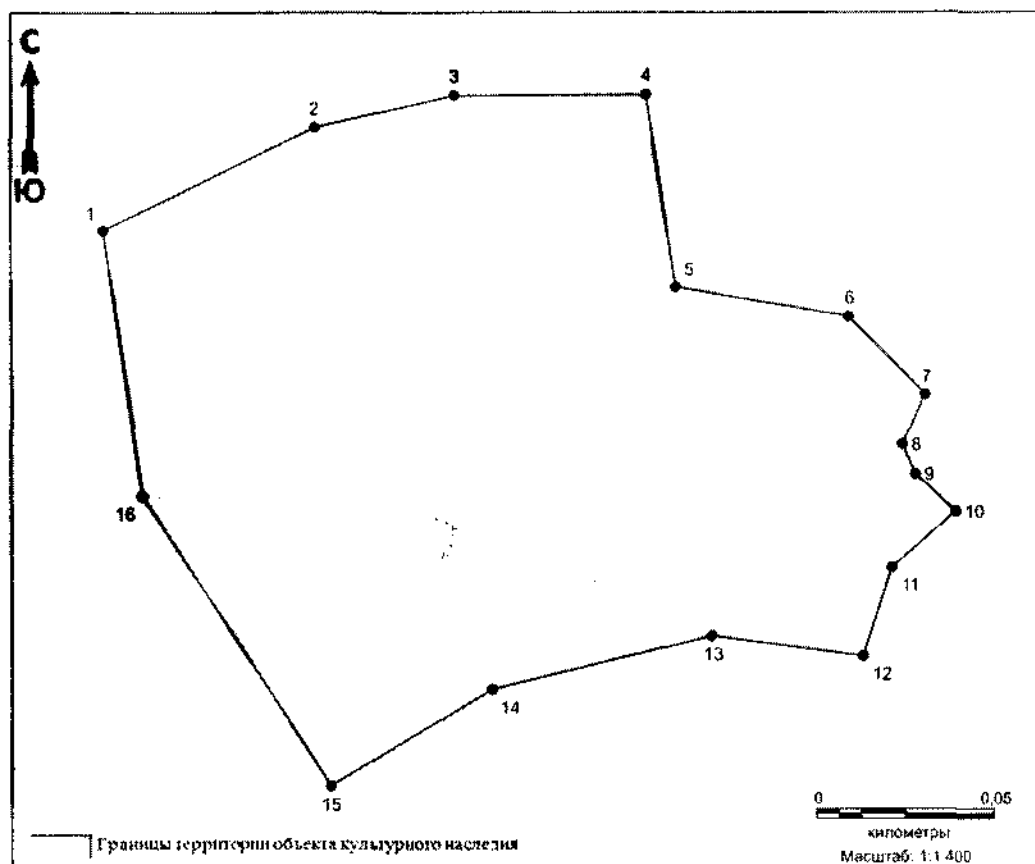
Перечень координат характерных точек границ территории выявленного объекта культурного наследия «Вандрис 8, селище» в местной системе координат (МСК 86, зона 3):

№ точки	Координаты, м	
	Широта (X)	Долгота (Y)
1	872829.41	3583922.28
2	872905.84	3584089.34
3	872857.85	3584196.33
4	872836.01	3584200.25
5	872733.71	3584153.54
6	872650.04	3584068.68
7	872570.90	3584067.30
8	872509.56	3584201.08
9	872456.88	3584260.67
10	872417.49	3584269.56
11	872372.08	3584273.68
12	872334.65	3584242.58

13	872381.05	3584175.16
14	872413.06	3584141.92
15	872443.86	3584098.07
16	872451.90	3584061.67
17	872474.57	3584039.73
18	872491.48	3584004.89
19	872494.95	3583969.85
20	872522.74	3583895.74
21	872533.94	3583847.04
22	872549.30	3583803.28
23	872555.03	3583740.15
24	872576.18	3583746.91
25	872600.71	3583755.03
26	872616.04	3583772.91
27	872624.59	3583783.07
28	872652.70	3583874.37
29	872688.05	3583884.12
30	872719.85	3583883.38
31	872744.66	3583887.93
1	872829.41	3583922.28

Общий периметр границ территории выявленного объекта культурного наследия: 1924,06 м. Площадь территории: 12,4 га.

13. Графическое описание местоположения границ территории выявленного объекта культурного наследия «Вандрис 9, селище»:



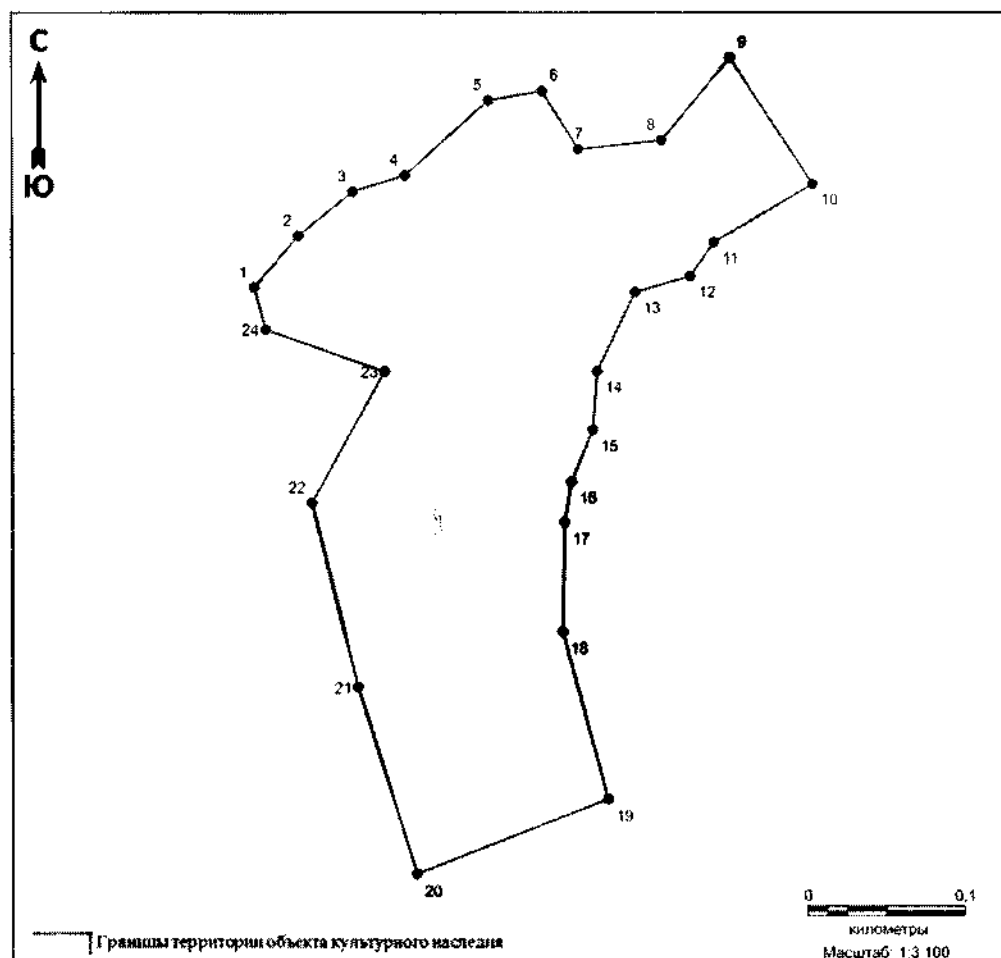
Перечень координат характерных точек границ территории выявленного объекта культурного наследия «Вандрис 9, селище» в местной системе координат (МСК 86, зона 3):

№ точки	Координаты, м	
	Широта (X)	Долгота (Y)
1	872693.82	3583537.08
2	872722.65	3583595.39
3	872731.50	3583634.23
4	872731.70	3583687.39
5	872678.22	3583695.55
6	872669.98	3583743.11
7	872648.33	3583764.30
8	872634.67	3583758.07
9	872626.35	3583761.68
10	872616.05	3583772.91
11	872600.72	3583755.03
12	872576.18	3583746.91
13	872581.71	3583705.36
14	872566.83	3583644.46

15	872540.09	3583599.70
16	872620.20	3583547.89
1	872693.82	3583537.08

Общий периметр границ территории выявленного объекта культурного наследия: 705,98 м. Площадь территории: 28848 кв. м.

14. Графическое описание местоположения границ территории выявленного объекта культурного наследия «Вандрис 10, селище»:



Перечень координат характерных точек границ территории выявленного объекта культурного наследия «Вандрис 10, селище» в местной системе координат (МСК 86, зона 3):

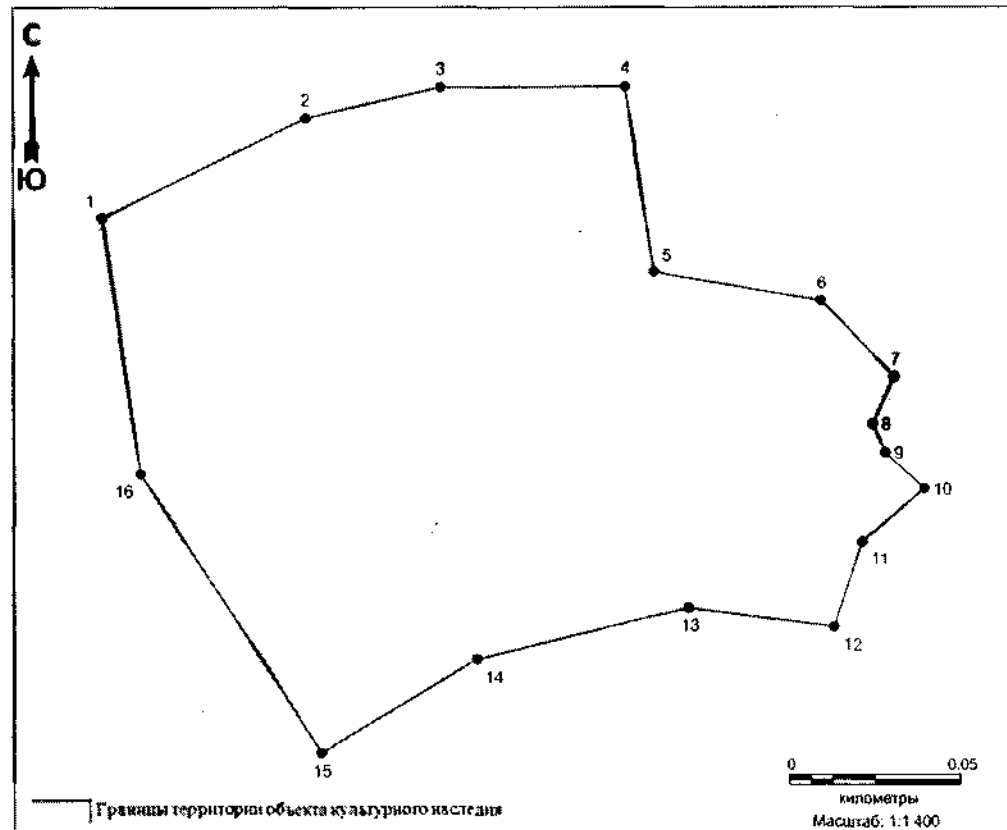
№ точки	Координаты, м	
	Широта (X)	Долгота (Y)
1	872474,35	3583245,66
2	872507,12	3583273,62
3	872535,43	3583308,28
4	872545,72	3583341,53
5	872593,30	3583394,70
6	872599,28	3583428,92
7	872562,34	3583451,93
8	872567,96	3583504,66
9	872620,20	3583547,89
10	872540,09	3583599,69
11	872503,00	3583537,59



12	872481,45	3583522,56
13	872471,42	3583487,73
14	872421,07	3583463,63
15	872383,43	3583460,89
16	872350,77	3583447,34
17	872325,05	3583442,89
18	872256,03	3583441,64
19	872150,38	3583470,13
20	872103,14	3583348,77
21	872220,92	3583311,29
22	872337,28	3583282,06
23	872420,75	3583328,35
24	872447,42	3583252,91
1	872474,35	3583245,66

Общий периметр границ территории выявленного объекта культурного наследия: 1533,97 м. Площадь территории: 81899,34 кв. м.

15. Графическое описание местоположения границ территории выявленного объекта культурного наследия «Вандрис 11, городище»:



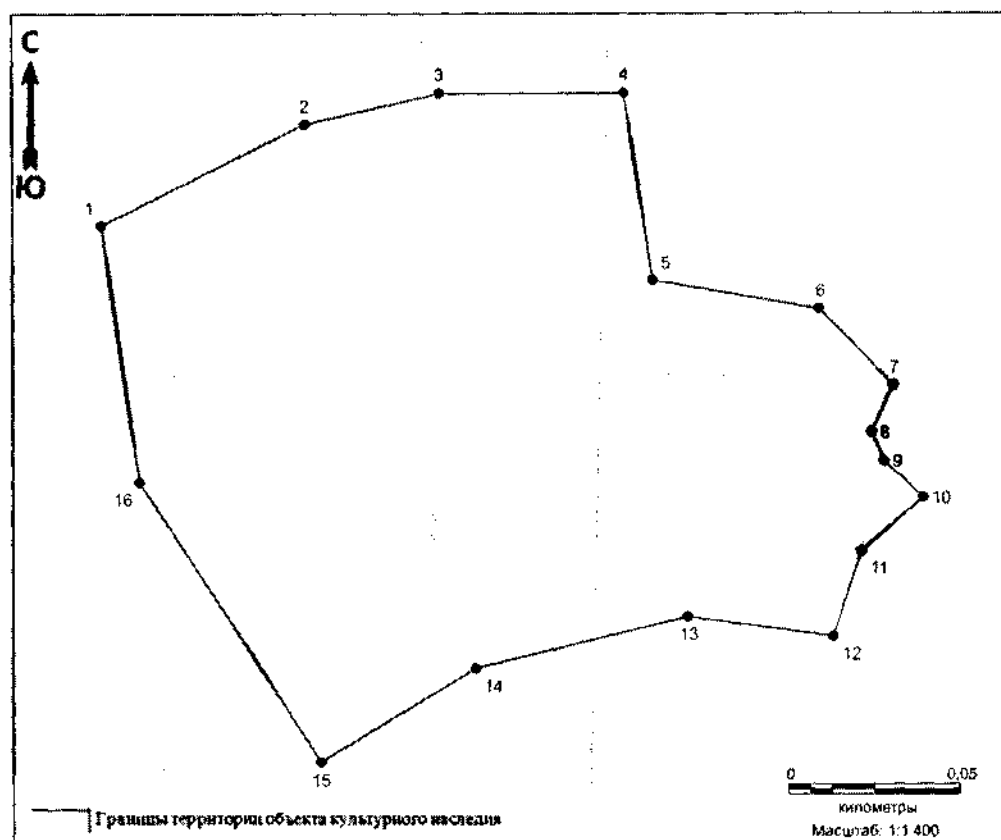
Перечень координат характерных точек границ территории выявленного объекта культурного наследия «Вандрис 11, городище» в местной системе координат (МСК 86, зона 3):

№ точки	Координаты, м	
	Широта (X)	Долгота (Y)
1	872693.82	3583537.08
2	872722.65	3583595.39
3	872731.50	3583634.23
4	872731.70	3583687.39
5	872678.22	3583695.55
6	872669.98	3583743.11
7	872648.33	3583764.30
8	872634.67	3583758.07
9	872626.35	3583761.68
10	872616.05	3583772.91
11	872600.72	3583755.03
12	872576.18	3583746.91
13	872581.71	3583705.36
14	872566.83	3583644.46

15	872540.09	3583599.70
16	872620.20	3583547.89
1	872693.82	3583537.08

Общий периметр границ территории выявленного объекта культурного наследия: 705,98 м. Площадь территории: 28848 кв. м.

16. Графическое описание местоположения границ территории выявленного объекта культурного наследия «Вандрис 11, селище»:



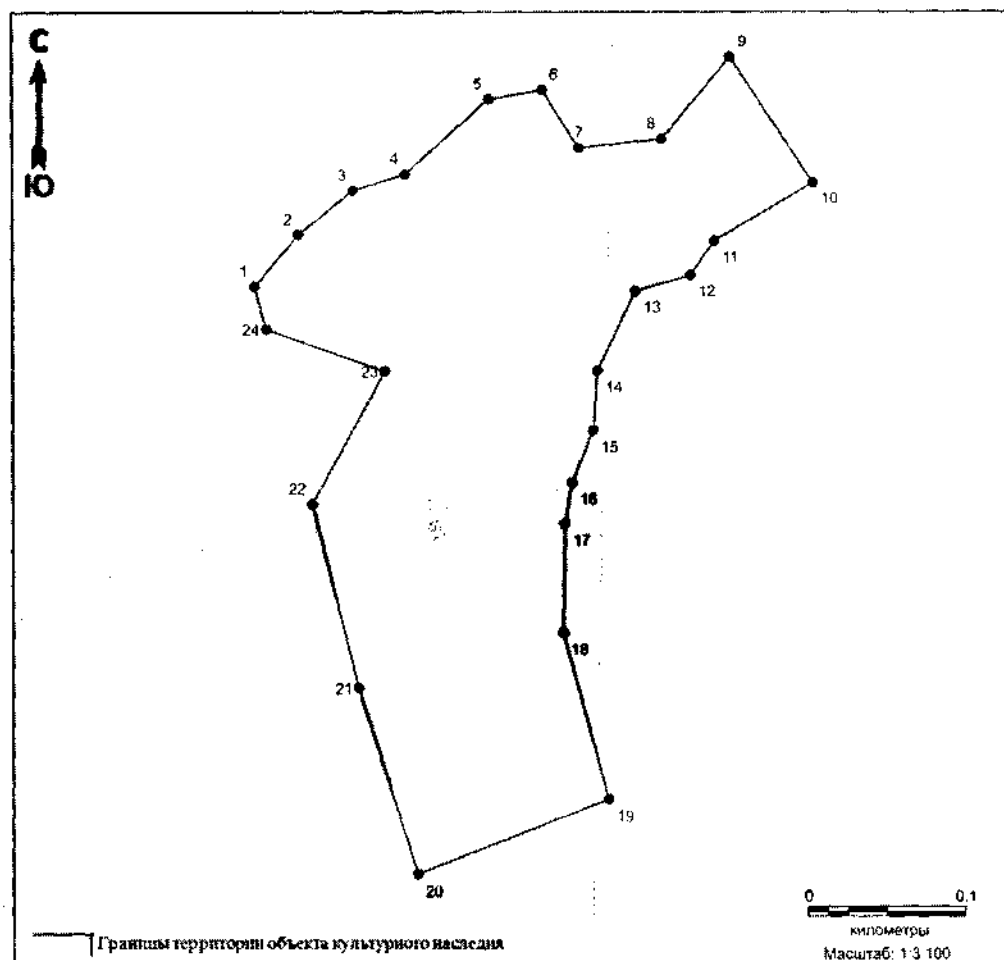
Перечень координат характерных точек границ территории выявленного объекта культурного наследия «Вандрис 11, селище» в местной системе координат (МСК 86, зона 3):

№ точки	Координаты, м	
	Широта (X)	Долгота (Y)
1	872693.82	3583537.08
2	872722.65	3583595.39
3	872731.50	3583634.23
4	872731.70	3583687.39
5	872678.22	3583695.55
6	872669.98	3583743.11
7	872648.33	3583764.30
8	872634.67	3583758.07
9	872626.35	3583761.68
10	872616.05	3583772.91
11	872600.72	3583755.03
12	872576.18	3583746.91
13	872581.71	3583705.36
14	872566.83	3583644.46

15	872540.09	3583599.70
16	872620.20	3583547.89
1	872693.82	3583537.08

Общий периметр границ территории выявленного объекта культурного наследия: 705,98 м. Площадь территории: 28848 кв. м.

17. Графическое описание местоположения границ территории выявленного объекта культурного наследия «Вандрис 12, городище»:



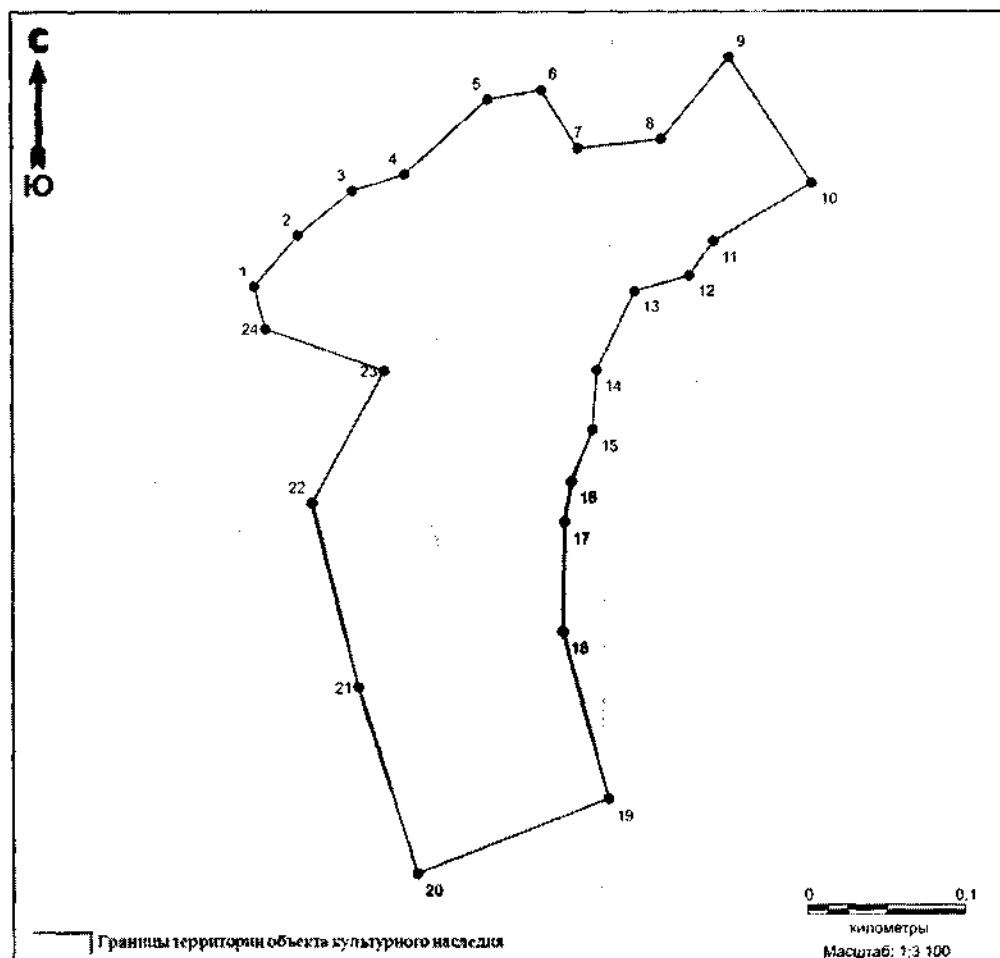
Перечень координат характерных точек границ территории выявленного объекта культурного наследия «Вандрис 12, городище» в местной системе координат (МСК 86, зона 3):

№ точки	Координаты, м	
	Широта (X)	Долгота (Y)
1	872474,35	3583245,66
2	872507,12	3583273,62
3	872535,43	3583308,28
4	872545,72	3583341,53
5	872593,30	3583394,70
6	872599,28	3583428,92
7	872562,34	3583451,93
8	872567,96	3583504,66
9	872620,20	3583547,89
10	872540,09	3583599,69
11	872503,00	3583537,59

12	872481,45	3583522,56
13	872471,42	3583487,73
14	872421,07	3583463,63
15	872383,43	3583460,89
16	872350,77	3583447,34
17	872325,05	3583442,89
18	872256,03	3583441,64
19	872150,38	3583470,13
20	872103,14	3583348,77
21	872220,92	3583311,29
22	872337,28	3583282,06
23	872420,75	3583328,35
24	872447,42	3583252,91
1	872474,35	3583245,66

Общий периметр границ территории выявленного объекта культурного наследия: 1533,97 м. Площадь территории: 81899,34 кв. м.

18. Графическое описание местоположения границ территории выявленного объекта культурного наследия «Вандрис 12, курган»:



Перечень координат характерных точек границ территории выявленного объекта культурного наследия «Вандрис 12, курган» в местной системе координат (МСК 86, зона 3):

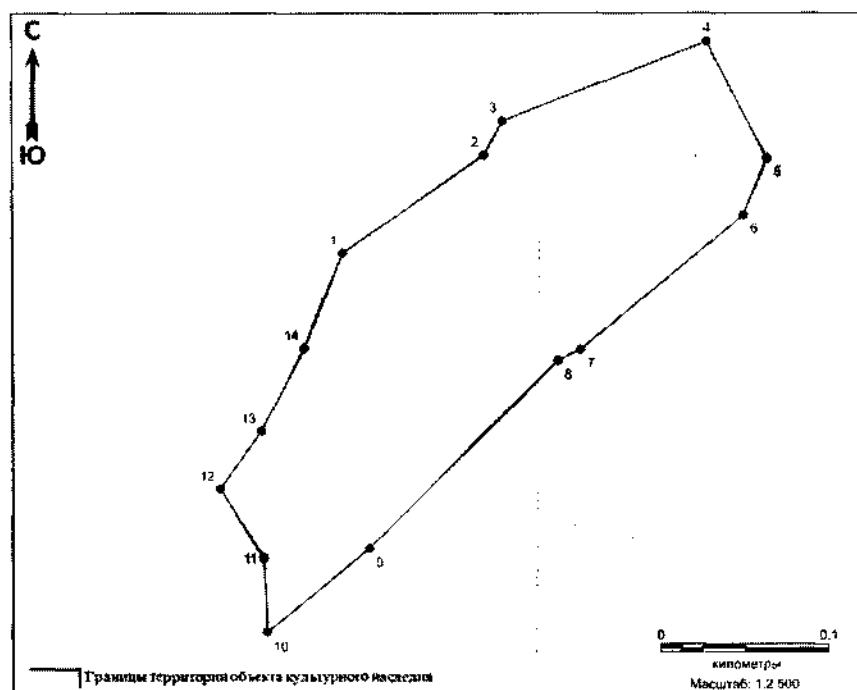
№ точки	Координаты, м	
	Широта (X)	Долгота (Y)
1	872474,35	3583245,66
2	872507,12	3583273,62
3	872535,43	3583308,28
4	872545,72	3583341,53
5	872593,30	3583394,70
6	872599,28	3583428,92
7	872562,34	3583451,93
8	872567,96	3583504,66
9	872620,20	3583547,89
10	872540,09	3583599,69
11	872503,00	3583537,59



12	872481,45	3583522,56
13	872471,42	3583487,73
14	872421,07	3583463,63
15	872383,43	3583460,89
16	872350,77	3583447,34
17	872325,05	3583442,89
18	872256,03	3583441,64
19	872150,38	3583470,13
20	872103,14	3583348,77
21	872220,92	3583311,29
22	872337,28	3583282,06
23	872420,75	3583328,35
24	872447,42	3583252,91
1	872474,35	3583245,66

Общий периметр границ территории выявленного объекта культурного наследия: 1533,97 м. Площадь территории: 81899,34 кв. м.

19. Графическое описание местоположения границ территории выявленного объекта культурного наследия «Вандрис 13, городище»:

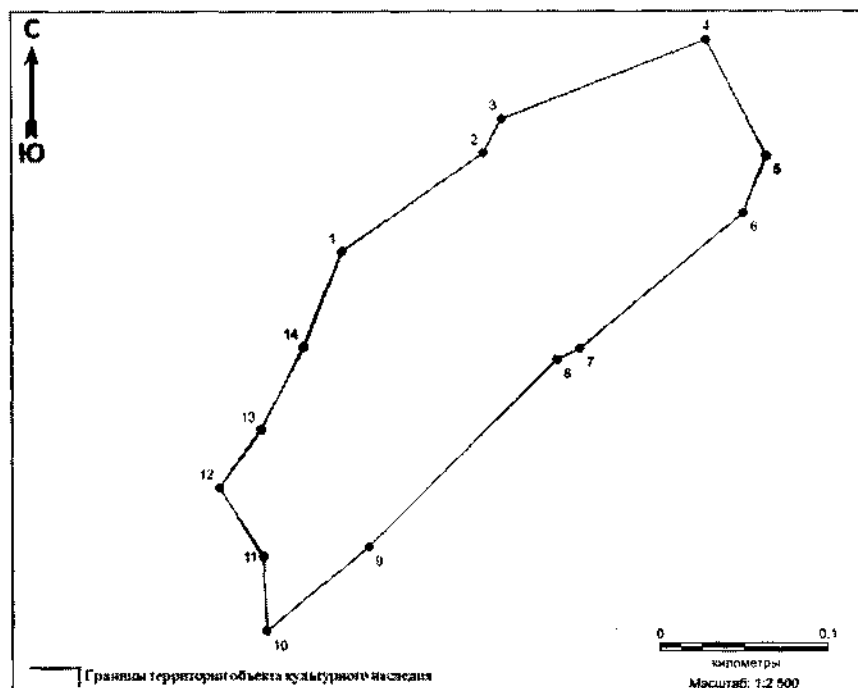


Перечень координат характерных точек границ территории выявленного объекта культурного наследия «Вандрис 13, городище» в местной системе координат (МСК 86, зона 3):

№ точки	Координаты, м	
	Широта (X)	Долгота (Y)
1	872023,84	3583252,49
2	872082,60	3583337,51
3	872103,14	3583348,77
4	872150,38	3583470,13
5	872080,93	3583506,01
6	872046,86	3583492,14
7	871965,98	3583395,09
8	871959,36	3583381,37
9	871847,62	3583268,46
10	871797,70	3583206,97
11	871841,81	3583204,98
12	871882,84	3583178,73
13	871917,27	3583203,79
14	871966,69	3583229,36
1	872023,84	3583252,49

Общий периметр границ территории выявленного объекта культурного наследия: 1004,32 м. Площадь территории: 228,9 кв. м.

20. Графическое описание местоположения границ территории выявленного объекта культурного наследия «Вандрис 13, селище»:

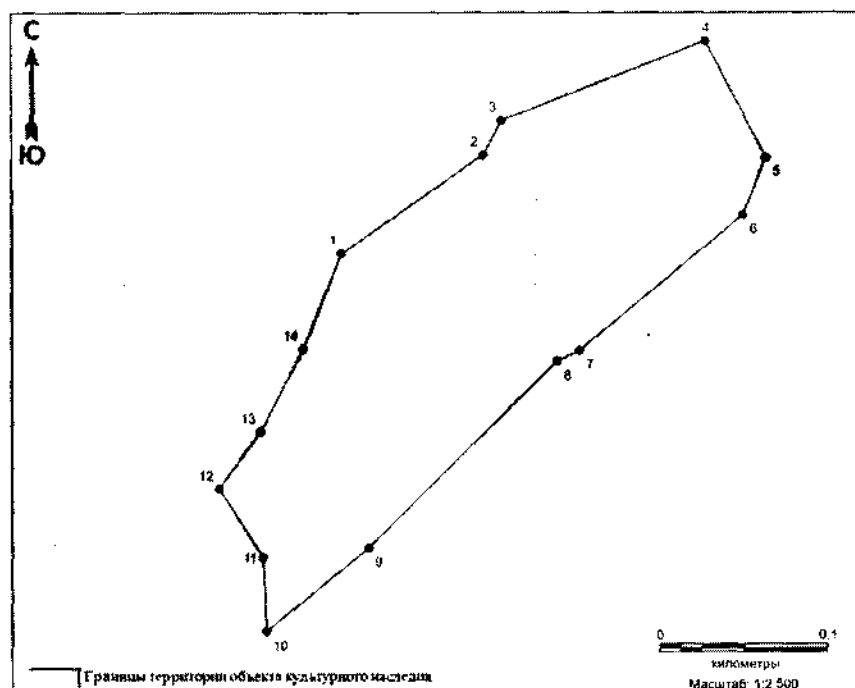


Перечень координат характерных точек границ территории выявленного объекта культурного наследия «Вандрис 13, селище» в местной системе координат (МСК 86, зона 3):

№ точки	Координаты, м	
	Широта (X)	Долгота (Y)
1	872023,84	3583252,49
2	872082,60	3583337,51
3	872103,14	3583348,77
4	872150,38	3583470,13
5	872080,93	3583506,01
6	872046,86	3583492,14
7	871965,98	3583395,09
8	871959,36	3583381,37
9	871847,62	3583268,46
10	871797,70	3583206,97
11	871841,81	3583204,98
12	871882,84	3583178,73
13	871917,27	3583203,79
14	871966,69	3583229,36
1	872023,84	3583252,49

Общий периметр границ территории выявленного объекта культурного наследия: 1004,32 м. Площадь территории: 228,9 кв. м.

21. Графическое описание местоположения границ территории выявленного объекта культурного наследия «Вандрис 14, селище»:

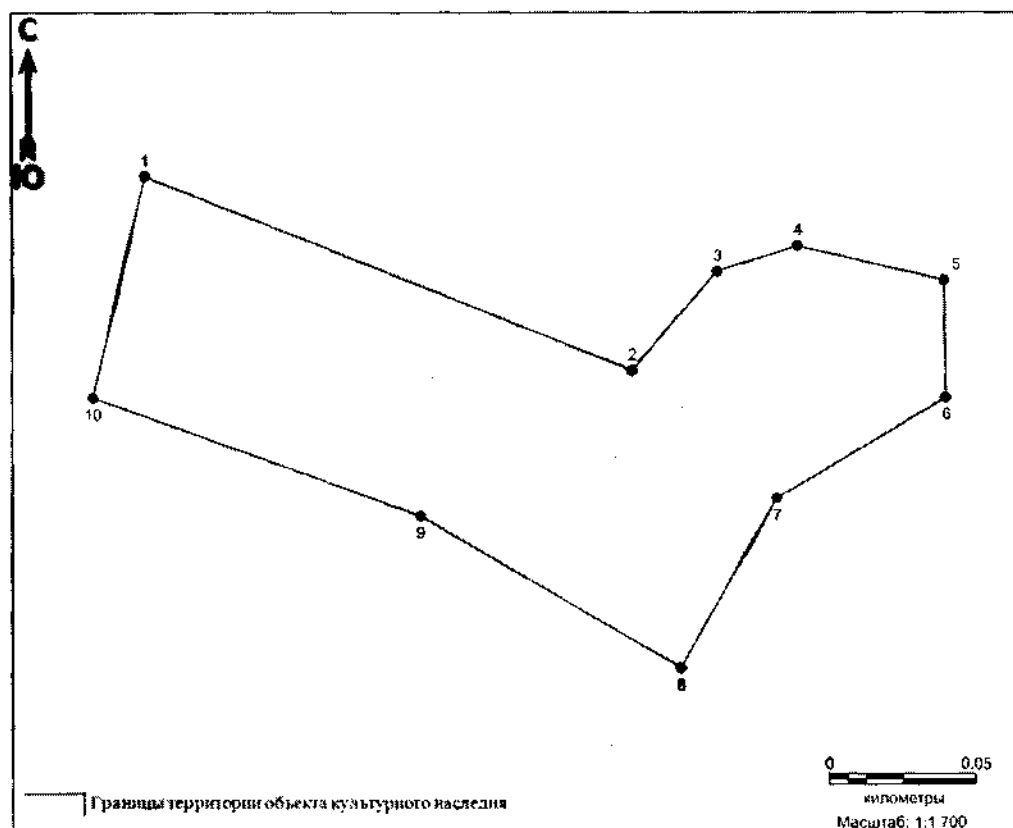


Перечень координат характерных точек границ территории выявленного объекта культурного наследия «Вандрис 14, селище» в местной системе координат (МСК 86, зона 3):

№ точки	Координаты, м	
	Широта (X)	Долгота (Y)
1	872023,84	3583252,49
2	872082,60	3583337,51
3	872103,14	3583348,77
4	872150,38	3583470,13
5	872080,93	3583506,01
6	872046,86	3583492,14
7	871965,98	3583395,09
8	871959,36	3583381,37
9	871847,62	3583268,46
10	871797,70	3583206,97
11	871841,81	3583204,98
12	871882,84	3583178,73
13	871917,27	3583203,79
14	871966,69	3583229,36
1	872023,84	3583252,49

Общий периметр границ территории выявленного объекта культурного наследия: 1004,32 м. Площадь территории: 228,9 кв. м.

22. Графическое описание местоположения границ территории выявленного объекта культурного наследия «Вандрис 15, селище»:

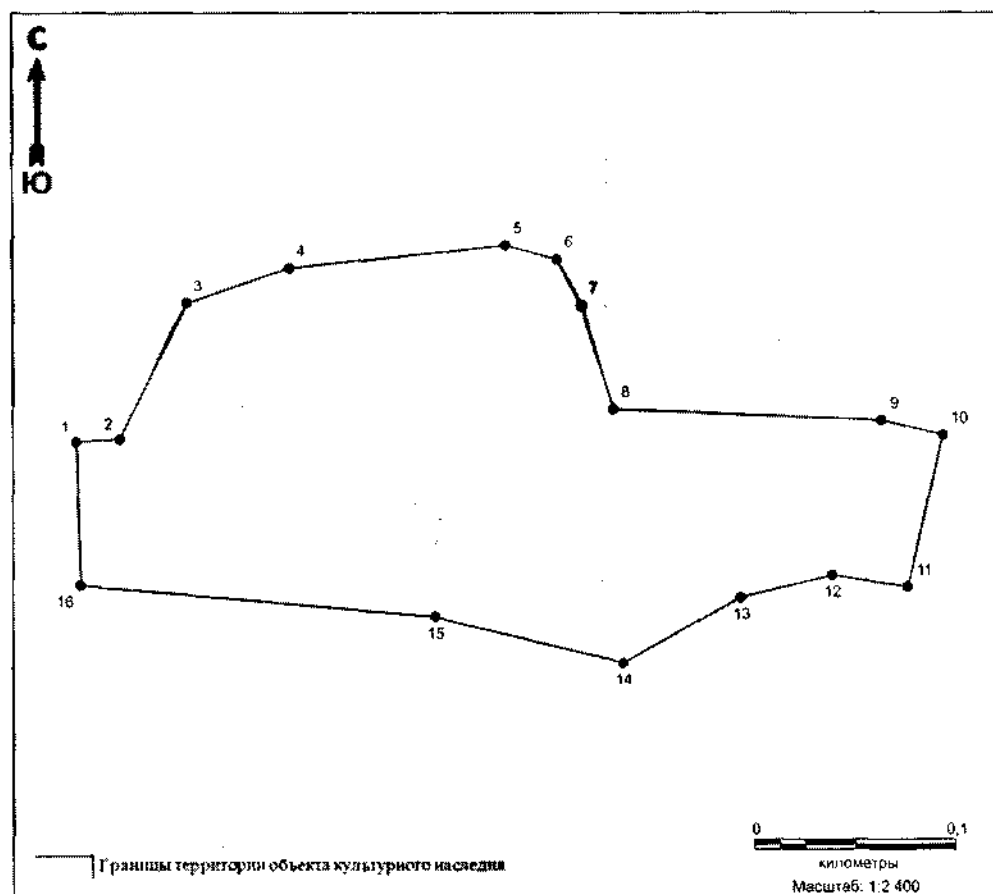


Перечень координат характерных точек границ территории выявленного объекта культурного наследия «Вандрис 15, селище» в местной системе координат (МСК 86, зона 3):

№ точки	Координаты, м	
	Широта (X)	Долгота (Y)
1	872072,9962	3582967,58
2	872007,4958	3583133,046
3	872040,8189	3583161,951
4	872049,4209	3583189,059
5	872037,9335	3583239,005
6	871998,3518	3583239,504
7	871964,2215	3583182,056
8	871906,5347	3583149,386
9	871958,0573	3583060,9
10	871998,1516	3582949,841
1	872072,9962	3582967,58

Общий периметр границ территории выявленного объекта культурного наследия: 771,85 м. Площадь территории: 23011 кв. м.

23. Графическое описание местоположения границ территории выявленного объекта культурного наследия «Вандрис 16, городище»:



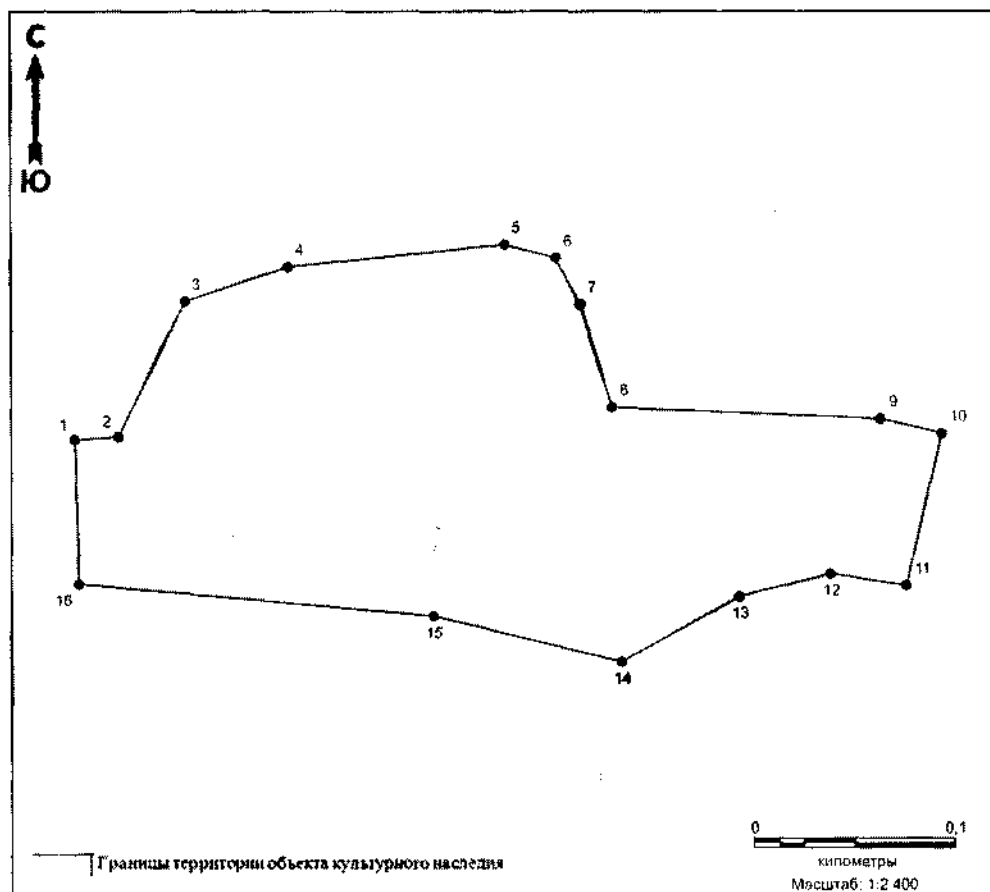
Перечень координат характерных точек границ территории выявленного объекта культурного наследия «Вандрис 16, городище» в местной системе координат (МСК 86, зона 3):

№ точки	Координаты, м	
	Широта (X)	Долгота (Y)
1	872069,80616	3582541,907
2	872071,28692	3582563,127
3	872137,81699	3582595,867
4	872154,73721	3582646,375
5	872165,71895	3582753,033
6	872159,06429	3582778,351
7	872136,26711	3582790,314
8	872085,80459	3582805,825
9	872080,19044	3582937,226
10	872072,99616	3582967,580
11	871998,15161	3582949,841
12	872003,85600	3582912,439

13	871992,93000	3582867,897
14	871960,98693	3582810,325
15	871983,30834	3582717,822
16	871998,99931	3582543,759
1	872069,80616	3582541,907

Общий периметр границ территории выявленного объекта культурного наследия: 1090,56 м. Площадь территории: 55011 кв. м.

24. Графическое описание местоположения границ территории выявленного объекта культурного наследия «Вандрис 17, селище»:



Перечень координат характерных точек границ территории выявленного объекта культурного наследия «Вандрис 17, селище» в местной системе координат (МСК 86, зона 3):

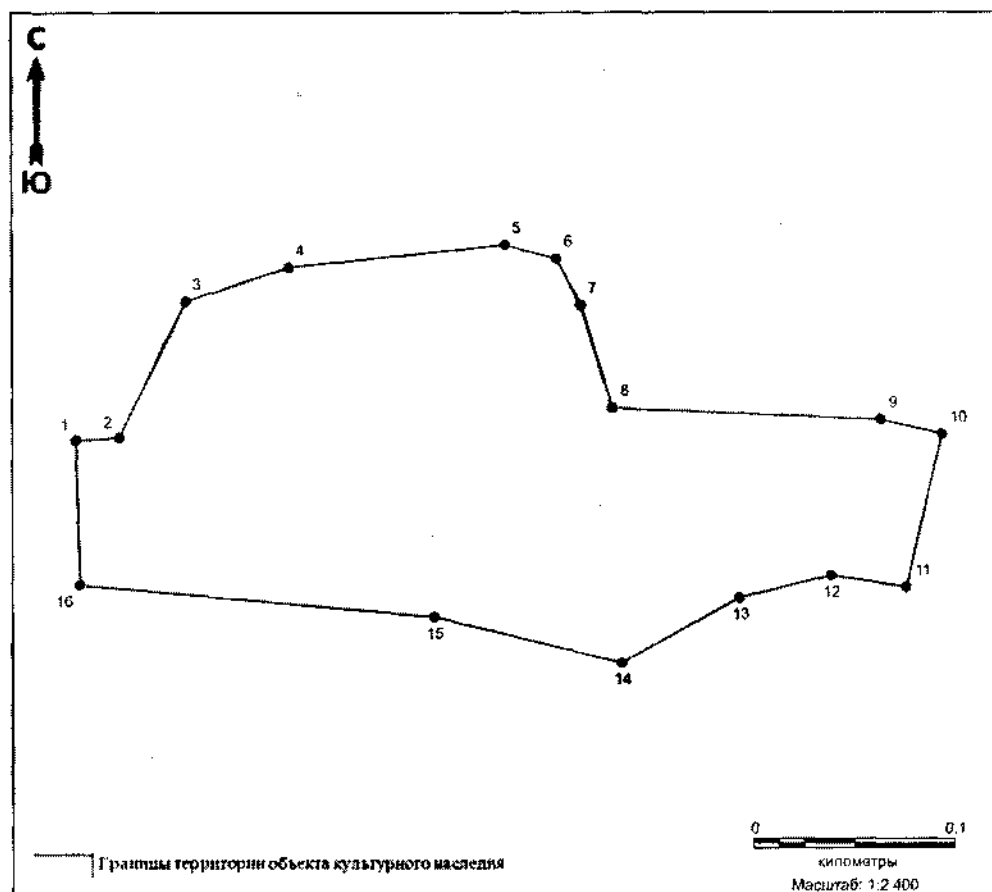
№ точки	Координаты, м	
	Широта (X)	Долгота (Y)
1	872069,80616	3582541,907
2	872071,28692	3582563,127
3	872137,81699	3582595,867
4	872154,73721	3582646,375
5	872165,71895	3582753,033
6	872159,06429	3582778,351
7	872136,26711	3582790,314
8	872085,80459	3582805,825
9	872080,19044	3582937,226
10	872072,99616	3582967,580
11	871998,15161	3582949,841
12	872003,85600	3582912,439
13	871992,93000	3582867,897



14	871960,98693	3582810,325
15	871983,30834	3582717,822
16	871998,99931	3582543,759
1	872069,80616	3582541,907

Общий периметр границ территории выявленного объекта культурного наследия: 1090,56 м. Площадь территории: 55011 кв. м.

25. Графическое описание местоположения границ территории выявленного объекта культурного наследия «Вандрис 18, городище»:



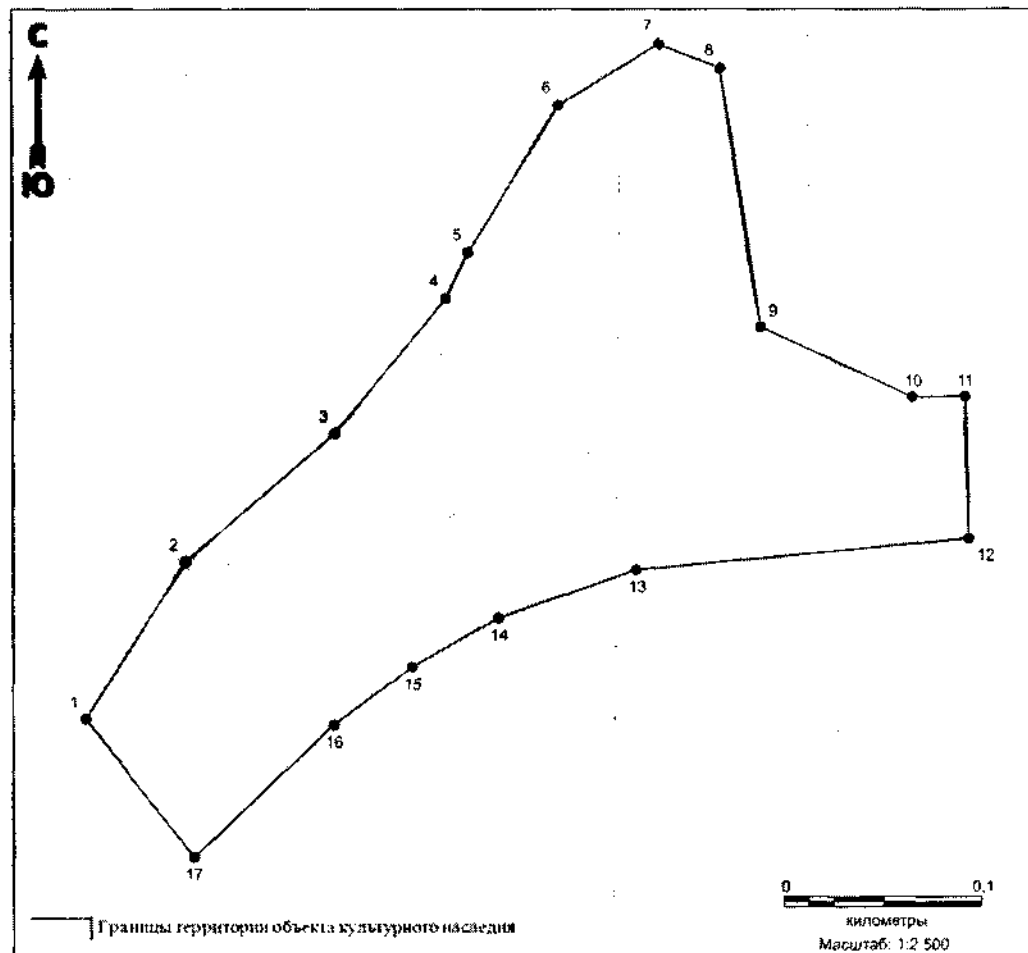
Перечень координат характерных точек границ территории выявленного объекта культурного наследия «Вандрис 18, городище» в местной системе координат (МСК 86, зона 3):

№ точки	Координаты, м	
	Широта (X)	Долгота (Y)
1	872069,80616	3582541,907
2	872071,28692	3582563,127
3	872137,81699	3582595,867
4	872154,73721	3582646,375
5	872165,71895	3582753,033
6	872159,06429	3582778,351
7	872136,26711	3582790,314
8	872085,80459	3582805,825
9	872080,19044	3582937,226
10	872072,99616	3582967,580
11	871998,15161	3582949,841
12	872003,85600	3582912,439
13	871992,93000	3582867,897

14	871960,98693	3582810,325
15	871983,30834	3582717,822
16	871998,99931	3582543,759
1	872069,80616	3582541,907

Общий периметр границ территории выявленного объекта культурного наследия: 1090,56 м. Площадь территории: 55011 кв. м.

26. Графическое описание местоположения границ территории выявленного объекта культурного наследия «Вандрис 19, селище»:



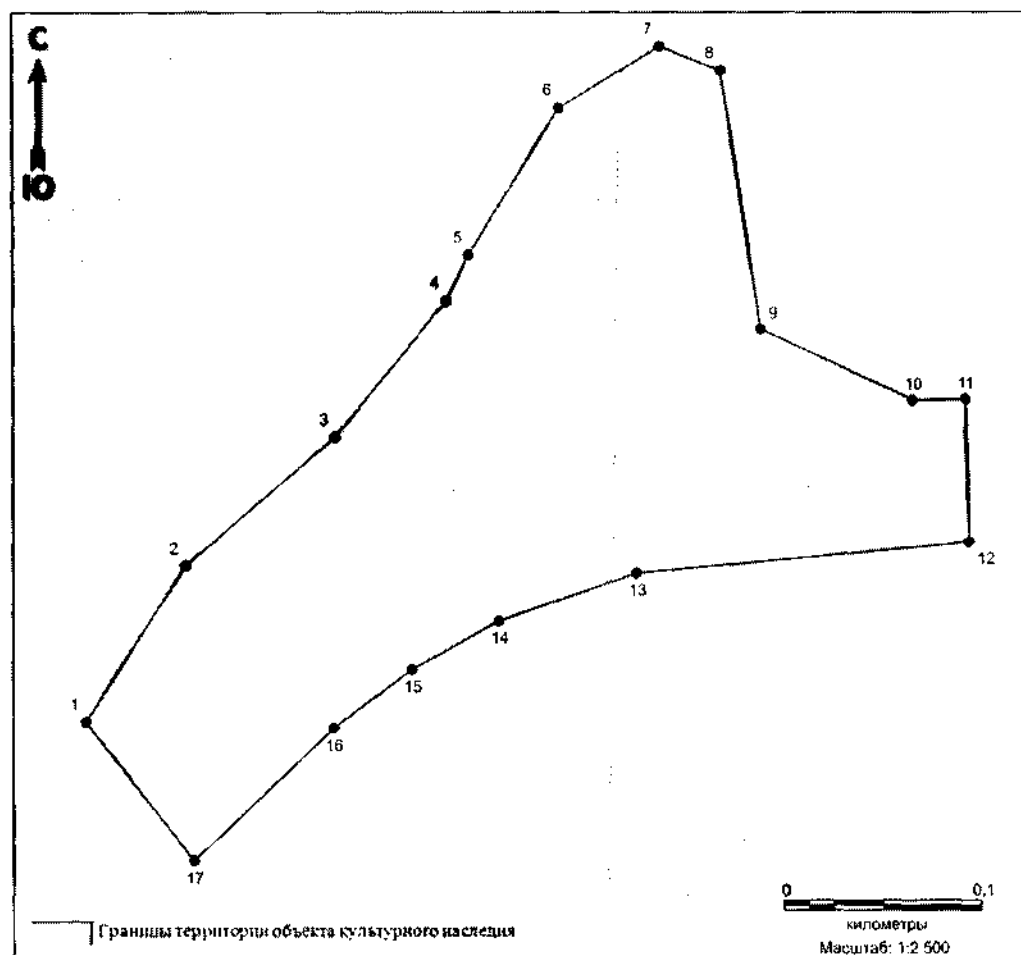
Перечень координат характерных точек границ территории выявленного объекта культурного наследия «Вандрис 19, селище» в местной системе координат (МСК 86, зона 3):

№ точки	Координаты, м	
	Широта (X)	Долгота (Y)
1	871909,7372	3582104,006
2	871987,2977	3582153,416
3	872051,3439	3582227,861
4	872118,5877	3582283,404
5	872141,3957	3582294,760
6	872214,7117	3582339,956
7	872245,3117	3582390,213
8	872233,2598	3582420,484
9	872104,5013	3582440,052
10	872069,4059	3582515,425
11	872069,8062	3582541,907

12	871998,9993	3582543,759
13	871983,4539	3582378,265
14	871959,8118	3582309,606
15	871935,5571	3582266,182
16	871906,8410	3582226,988
17	871841,2169	3582157,447
1	871909,7372	3582104,006

Общий периметр границ территории выявленного объекта культурного наследия: 1310,78 м. Площадь территории: 67880,78 кв. м.

27. Графическое описание местоположения границ территории выявленного объекта культурного наследия «Вандрис 20, городище»:



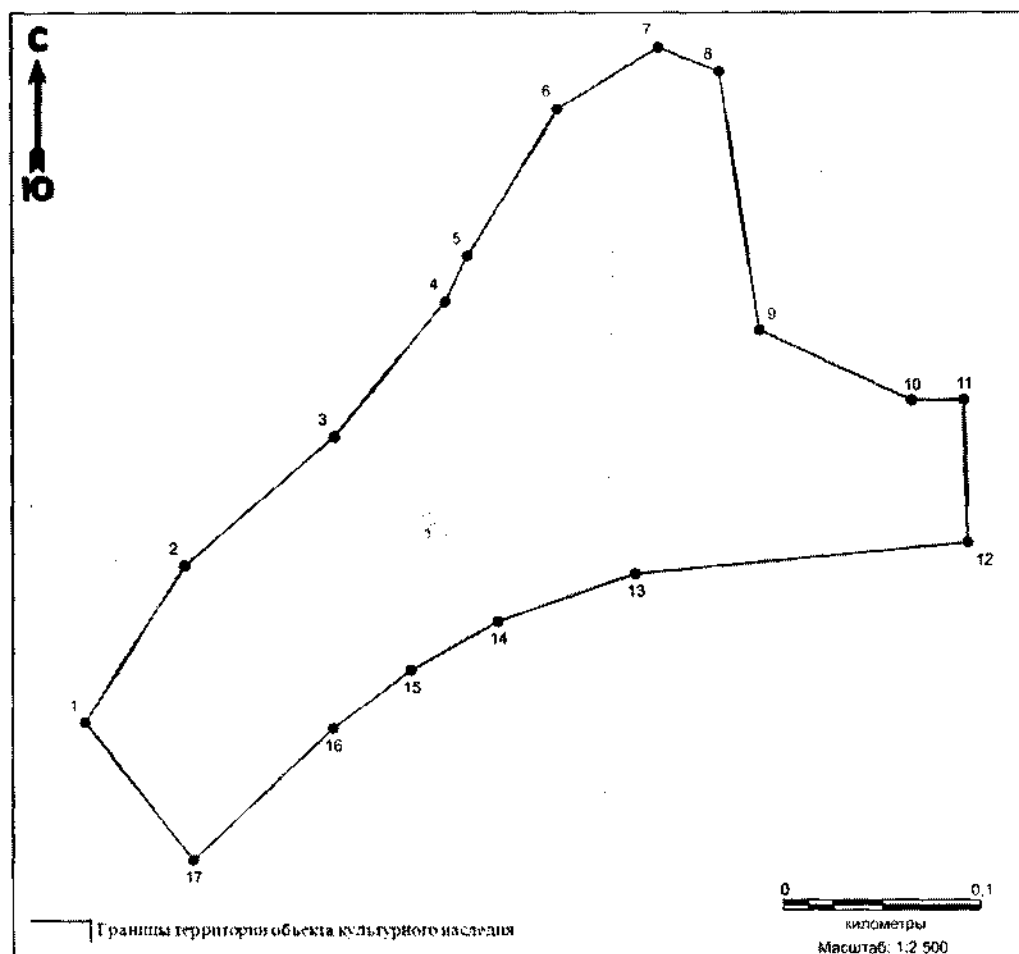
Перечень координат характерных точек границ территории выявленного объекта культурного наследия «Вандрис 20, городище» в местной системе координат (МСК 86, зона 3):

№ точки	Координаты, м	
	Широта (X)	Долгота (Y)
1	871909,7372	3582104,006
2	871987,2977	3582153,416
3	872051,3439	3582227,861
4	872118,5877	3582283,404
5	872141,3957	3582294,760
6	872214,7117	3582339,956
7	872245,3117	3582390,213
8	872233,2598	3582420,484
9	872104,5013	3582440,052
10	872069,4059	3582515,425

11	872069,8062	3582541,907
12	871998,9993	3582543,759
13	871983,4539	3582378,265
14	871959,8118	3582309,606
15	871935,5571	3582266,182
16	871906,8410	3582226,988
17	871841,2169	3582157,447
1	871909,7372	3582104,006

Общий периметр границ территории выявленного объекта культурного наследия: 1310,78 м. Площадь территории: 67880,78 кв. м.

28. Графическое описание местоположения границ территории выявленного объекта культурного наследия «Вандрис 20, селище»:



Перечень координат характерных точек границ территории выявленного объекта культурного наследия «Вандрис 20, селище» в местной системе координат (МСК 86, зона 3):

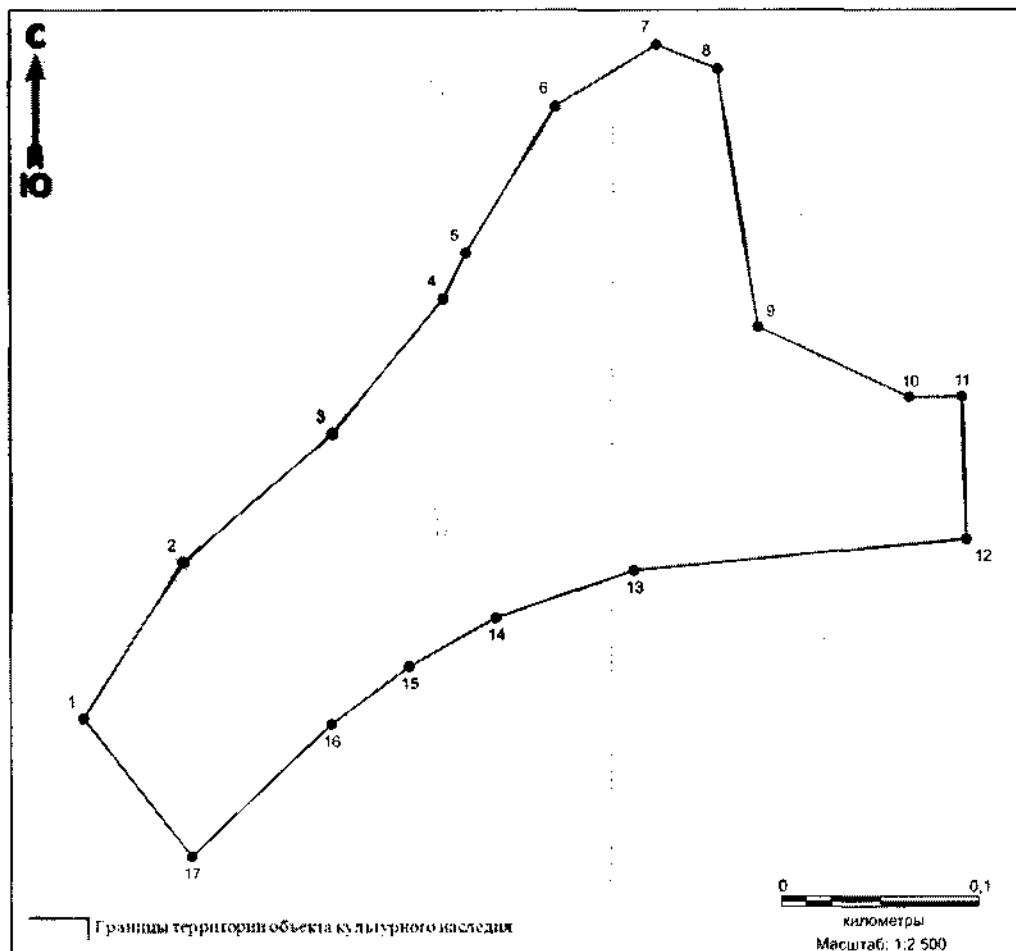
№ точки	Координаты, м	
	Широта (X)	Долгота (Y)
1	871909,7372	3582104,006
2	871987,2977	3582153,416
3	872051,3439	3582227,861
4	872118,5877	3582283,404
5	872141,3957	3582294,760
6	872214,7117	3582339,956
7	872245,3117	3582390,213
8	872233,2598	3582420,484
9	872104,5013	3582440,052
10	872069,4059	3582515,425
11	872069,8062	3582541,907



12	871998,9993	3582543,759
13	871983,4539	3582378,265
14	871959,8118	3582309,606
15	871935,5571	3582266,182
16	871906,8410	3582226,988
17	871841,2169	3582157,447
1	871909,7372	3582104,006

Общий периметр границ территории выявленного объекта культурного наследия: 1310,78 м. Площадь территории: 67880,78 кв. м.

29. Графическое описание местоположения границ территории выявленного объекта культурного наследия «Вандрис 21, селище»:



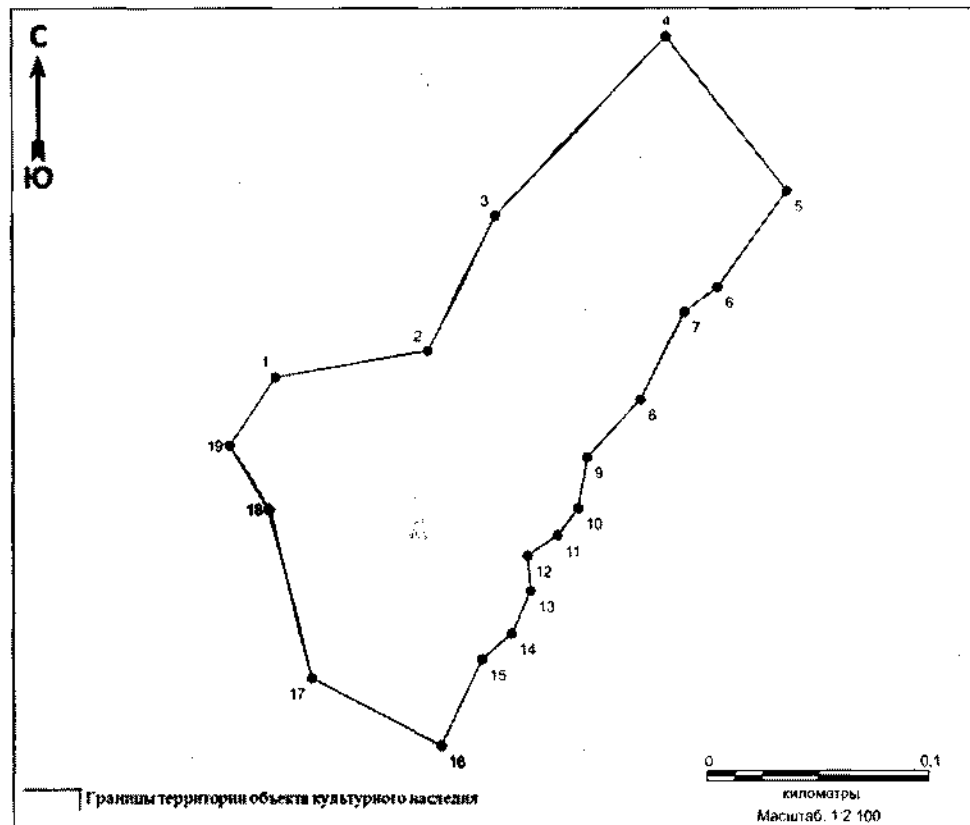
Перечень координат характерных точек границ территории выявленного объекта культурного наследия «Вандрис 21, селище» в местной системе координат (МСК 86, зона 3):

№ точки	Координаты, м	
	Широта (X)	Долгота (Y)
1	871909,7372	3582104,006
2	871987,2977	3582153,416
3	872051,3439	3582227,861
4	872118,5877	3582283,404
5	872141,3957	3582294,760
6	872214,7117	3582339,956
7	872245,3117	3582390,213
8	872233,2598	3582420,484
9	872104,5013	3582440,052
10	872069,4059	3582515,425
11	872069,8062	3582541,907

12	871998,9993	3582543,759
13	871983,4539	3582378,265
14	871959,8118	3582309,606
15	871935,5571	3582266,182
16	871906,8410	3582226,988
17	871841,2169	3582157,447
1	871909,7372	3582104,006

Общий периметр границ территории выявленного объекта культурного наследия: 1310,78 м. Площадь территории: 67880,78 кв. м.

30. Графическое описание местоположения границ территории выявленного объекта культурного наследия «Вандрис 22, селище»:



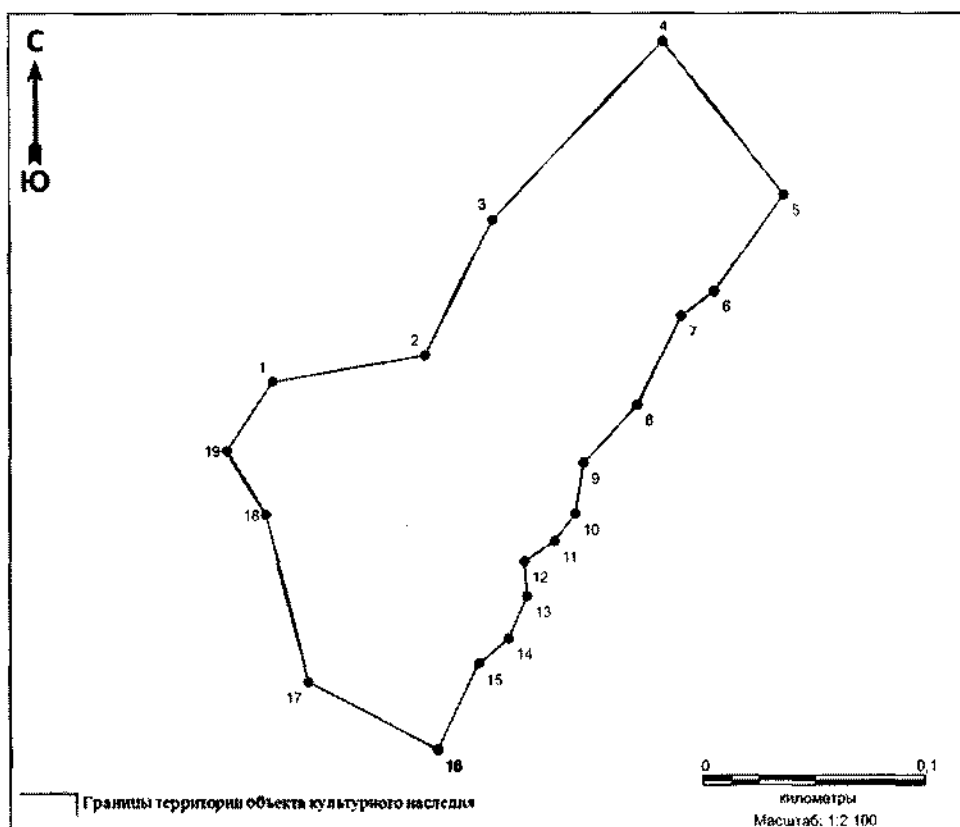
Перечень координат характерных точек границ территории выявленного объекта культурного наследия «Вандрис 22, селище» в местной системе координат (МСК 86, зона 3):

№ точки	Координаты, м	
	Широта (X)	Долгота (Y)
1	871758,2831	3581929,778
2	871770,0858	3581997,752
3	871830,2091	3582028,023
4	871909,7372	3582104,006
5	871841,2169	3582157,447
6	871798,4599	3582126,626
7	871787,2797	3582111,971
8	871748,2378	3582092,456
9	871722,6154	3582068,610
10	871699,7071	3582064,67
11	871687,5638	3582055,314
12	871678,4987	3582042,019
13	871662,9369	3582043,227
14	871644,0514	3582034,918

15	871632,7200	3582021,622
16	871594,6728	3582003,104
17	871624,4706	3581945,379
18	871699,2072	3581926,639
19	871727,6892	3581909,070
1	871758,2831	3581929,778

Общий периметр границ территории выявленного объекта культурного наследия: 846,09 м. Площадь территории: 32064,2 кв. м.

31. Графическое описание местоположения границ территории выявленного объекта культурного наследия «Вандрис 23, селище»:



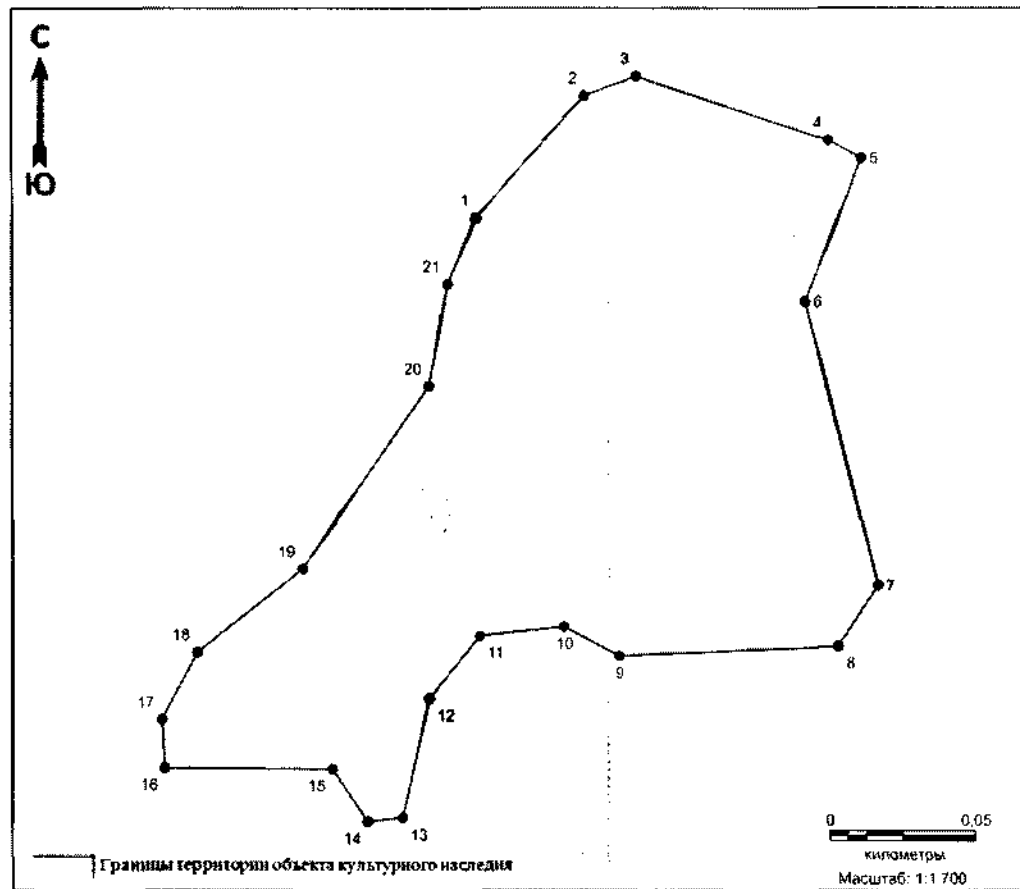
Перечень координат характерных точек границ территории выявленного объекта культурного наследия «Вандрис 23, селище» в местной системе координат (МСК 86, зона 3):

№ точки	Координаты, м	
	Широта (X)	Долгота (Y)
1	871758,2831	3581929,778
2	871770,0858	3581997,752
3	871830,2091	3582028,023
4	871909,7372	3582104,006
5	871841,2169	3582157,447
6	871798,4599	3582126,626
7	871787,2797	3582111,971
8	871748,2378	3582092,456
9	871722,6154	3582068,610
10	871699,7071	3582064,67
11	871687,5638	3582055,314
12	871678,4987	3582042,019
13	871662,9369	3582043,227
14	871644,0514	3582034,918

15	871632,7200	3582021,622
16	871594,6728	3582003,104
17	871624,4706	3581945,379
18	871699,2072	3581926,639
19	871727,6892	3581909,070
1	871758,2831	3581929,778

Общий периметр границ территории выявленного объекта культурного наследия: 846,09 м. Площадь территории: 32064,2 кв. м.

32. Графическое описание местоположения границ территории выявленного объекта культурного наследия «Вандрис 24, городище»:



Перечень координат характерных точек границ территории выявленного объекта культурного наследия «Вандрис 24, городище» в местной системе координат (МСК 86, зона 3):

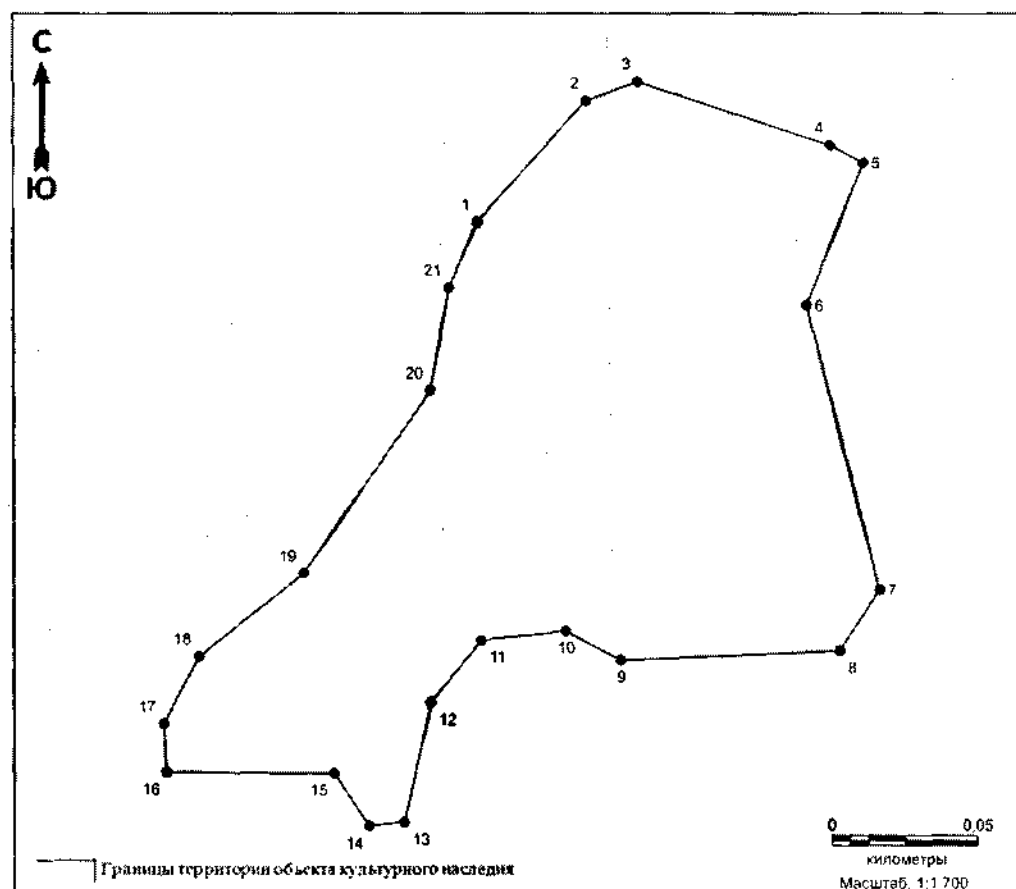
№ точки	Координаты, м	
	Широта (X)	Долгота (Y)
1	871519,6583	3581788,278
2	871561,4640	3581825,606
3	871568,0175	3581843,446
4	871546,0440	3581908,901
5	871539,9887	3581920,138
6	871490,8892	3581900,765
7	871393,9824	3581925,500
8	871373,0420	3581911,806
9	871369,8219	3581837,207
10	871379,7262	3581818,252
11	871376,6499	3581789,376
12	871355,3762	3581772,089



13	871314,6774	3581762,865
14	871313,3003	3581750,815
15	871331,2178	3581738,710
16	871331,5694	3581681,514
17	871348,1661	3581680,563
18	871371,0560	3581692,602
19	871399,5649	3581728,470
20	871461,9677	3581772,053
21	871496,9123	3581778,474
1	871519,6583	3581788,278

Общий периметр границ территории выявленного объекта культурного наследия: 844,58 м. Площадь территории: 31394,5 кв. м.

33. Графическое описание местоположения границ территории выявленного объекта культурного наследия «Вандрис 25, селище»:



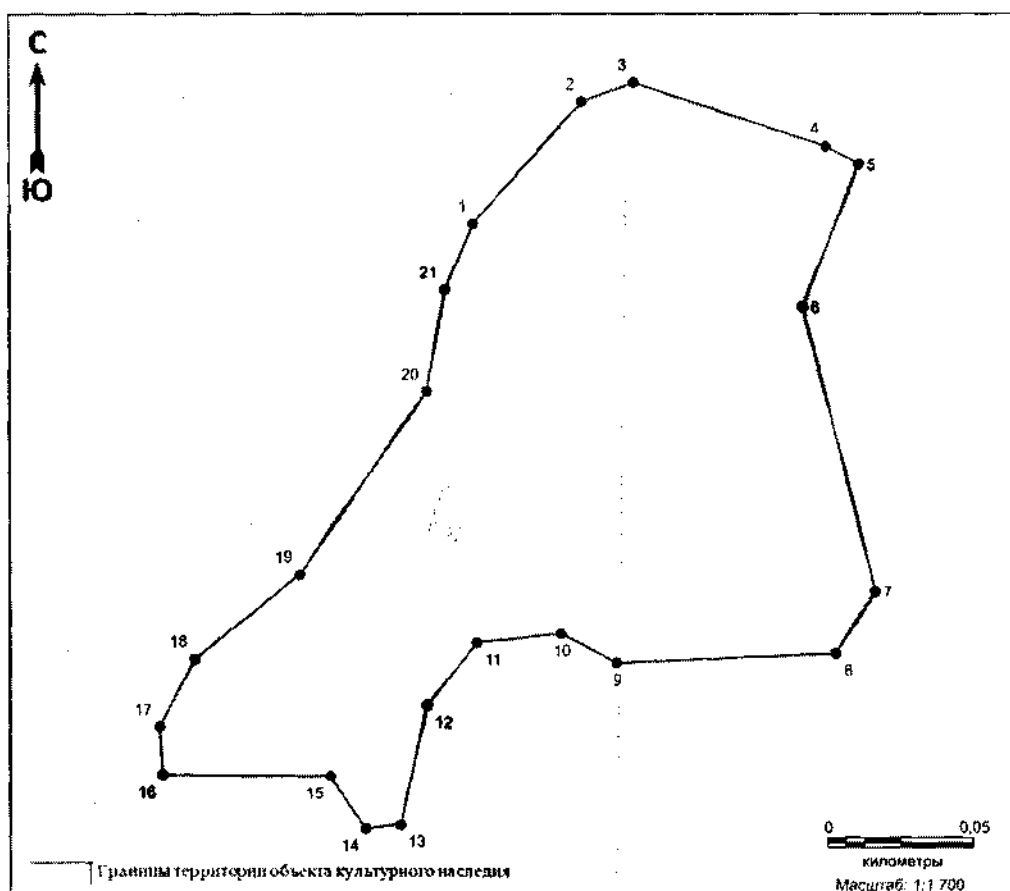
Перечень координат характерных точек границ территории выявленного объекта культурного наследия «Вандрис 25, селище» в местной системе координат (МСК 86, зона 3):

№ точки	Координаты, м	
	Широта (X)	Долгота (Y)
1	871519,6583	3581788,278
2	871561,4640	3581825,606
3	871568,0175	3581843,446
4	871546,0440	3581908,901
5	871539,9887	3581920,138
6	871490,8892	3581900,765
7	871393,9824	3581925,500
8	871373,0420	3581911,806
9	871369,8219	3581837,207
10	871379,7262	3581818,252
11	871376,6499	3581789,376
12	871355,3762	3581772,089

13	871314,6774	3581762,865
14	871313,3003	3581750,815
15	871331,2178	3581738,710
16	871331,5694	3581681,514
17	871348,1661	3581680,563
18	871371,0560	3581692,602
19	871399,5649	3581728,470
20	871461,9677	3581772,053
21	871496,9123	3581778,474
1	871519,6583	3581788,278

Общий периметр границ территории выявленного объекта культурного наследия: 844,58 м. Площадь территории: 31394,5 кв. м.

34. Графическое описание местоположения границ территории выявленного объекта культурного наследия «Вандрис 26, группа ям-ловушек»:



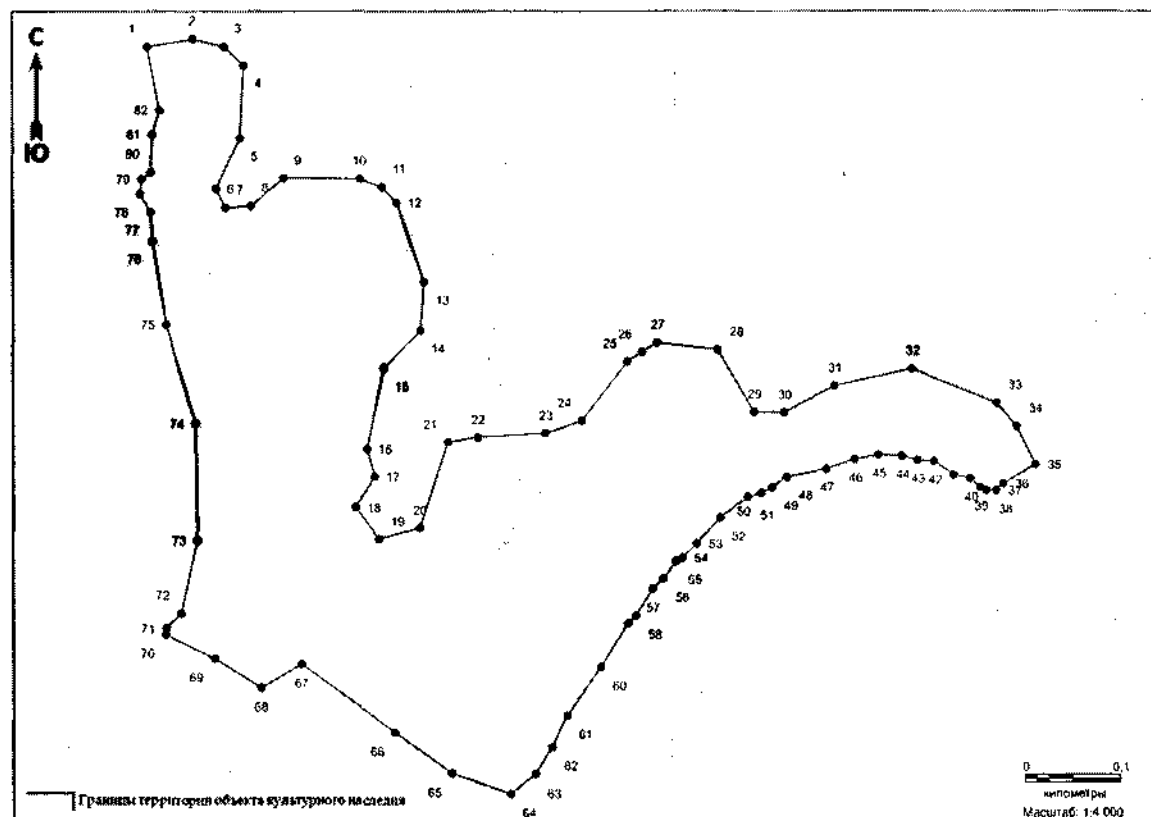
Перечень координат характерных точек границ территории выявленного объекта культурного наследия «Вандрис 26, группа ям-ловушек» в местной системе координат (МСК 86, зона 3):

№ точки	Координаты, м	
	Широта (X)	Долгота (Y)
1	871519,6583	3581788,278
2	871561,4640	3581825,606
3	871568,0175	3581843,446
4	871546,0440	3581908,901
5	871539,9887	3581920,138
6	871490,8892	3581900,765
7	871393,9824	3581925,500
8	871373,0420	3581911,806
9	871369,8219	3581837,207
10	871379,7262	3581818,252
11	871376,6499	3581789,376
12	871355,3762	3581772,089

13	871314,6774	3581762,865
14	871313,3003	3581750,815
15	871331,2178	3581738,710
16	871331,5694	3581681,514
17	871348,1661	3581680,563
18	871371,0560	3581692,602
19	871399,5649	3581728,470
20	871461,9677	3581772,053
21	871496,9123	3581778,474
1	871519,6583	3581788,278

Общий периметр границ территории выявленного объекта культурного наследия: 844,58 м. Площадь территории: 31394,5 кв. м.

35. Графическое описание местоположения границ территории выявленного объекта культурного наследия «Вандрис 27, селище»:



Перечень координат характерных точек границ территории выявленного объекта культурного наследия «Вандрис 27, селище» в местной системе координат (МСК 86, зона 3):

№ точки	Координаты, м	
	Широта (X)	Долгота (Y)
1	871994.88	3584383.14
2	872003.31	3584429.69
3	871995.55	3584460.98
4	871976.04	3584480.91
5	871901.72	3584476.83
6	871849.66	3584452.84
7	871830.46	3584462.56
8	871832.22	3584487.99
9	871860.51	3584521.37
10	871860.14	3584599.08
11	871851.60	3584621.82
12	871835.33	3584636.82
13	871754.82	3584664.51
14	871705.74	3584660.42

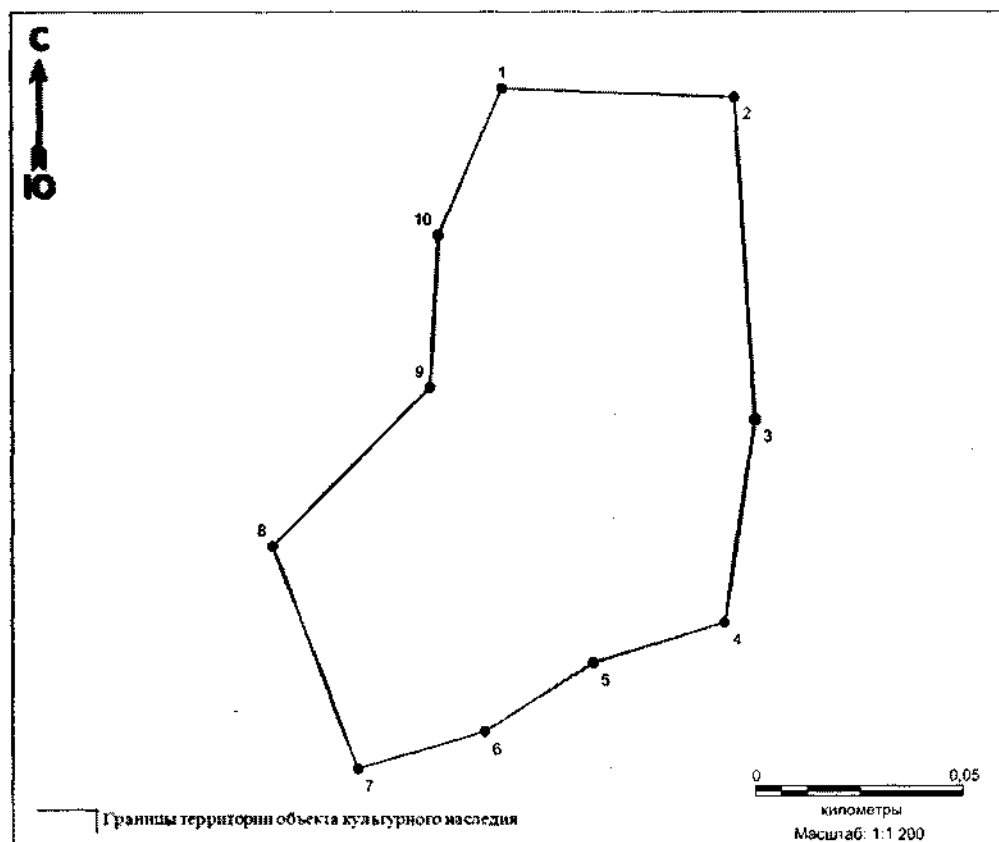
15	871667.55	3584622.99
16	871585.14	3584605.69
17	871557.03	3584613.45
18	871525.28	3584593.93
19	871493.04	3584617.91
20	871504.31	3584659.35
21	871592.04	3584688.62
22	871596.69	3584719.24
23	871600.92	3584788.78
24	871614.09	3584826.12
25	871674.33	3584872.72
26	871683.88	3584887.77
27	871693.44	3584902.83
28	871686.00	3584964.72
29	871623.07	3585001.56
30	871622.31	3585032.07
31	871649.65	3585082.80
32	871666.62	3585162.02
33	871632.02	3585248.44
34	871608.14	3585269.46
35	871569.06	3585288.62
36	871549.56	3585254.95
37	871543.02	3585247.67
38	871542.47	3585238.01
39	871545.74	3585231.55
40	871555.03	3585221.34
41	871558.61	3585204.48
42	871572.64	3585184.29
43	871573.36	3585166.87
44	871577.83	3585151.19
45	871579.10	3585127.34
46	871574.47	3585103.26
47	871564.78	3585074.62
48	871556.41	3585034.31
49	871545.92	3585019.16
50	871540.30	3585008.17
51	871536.36	3584995.05
52	871514.54	3584966.54
53	871488.26	3584943.36
54	871473.89	3584928.69
55	871470.46	3584922.01

56	871452.72	3584909.04
57	871442.42	3584897.97
58	871415.30	3584881.16
59	871407.48	3584872.77
60	871363.43	3584844.72
61	871314.18	3584810.36
62	871282.44	3584795.29
63	871254.61	3584778.08
64	871234.34	3584752.47
65	871255.41	3584692.34
66	871296.93	3584634.19
67	871366.10	3584538.42
68	871342.13	3584497.16
69	871371.84	3584449.95
70	871395.86	3584400.64
71	871402.33	3584401.26
72	871417.73	3584416.36
73	871491.48	3584433.02
74	871611.11	3584431.16
75	871711.62	3584401.56
76	871796.47	3584388.30
77	871826.04	3584386.45
78	871844.22	3584375.66
79	871859.62	3584377.51
80	871866.70	3584386.75
81	871905.29	3584387.68
82	871930.24	3584395.38
1	871994.88	3584383.14

Общий периметр границ территории выявленного объекта культурного наследия: 3438,67 м. Площадь территории: 24,3 га.



36. Графическое описание местоположения границ территории выявленного объекта культурного наследия «Вандрис 28, селище»:

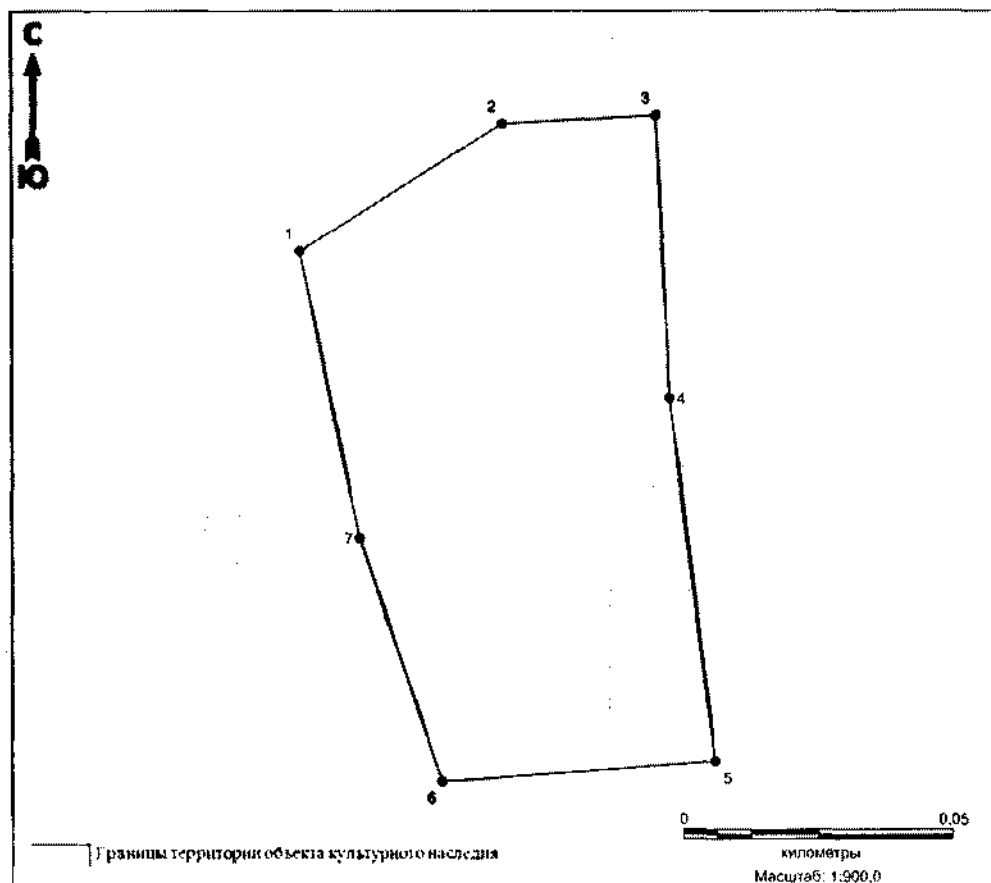


Перечень координат характерных точек границ территории выявленного объекта культурного наследия «Вандрис 28, селище» в местной системе координат (МСК 86, зона 3):

№ точки	Координаты, м	
	Широта (X)	Долгота (Y)
1	871513.56	3584297.20
2	871511.32	3584353.02
3	871433.87	3584357.76
4	871385.20	3584350.44
5	871375.55	3584318.76
6	871359.22	3584292.61
7	871350.28	3584261.89
8	871403.53	3584241.48
9	871441.61	3584279.63
10	871478.21	3584281.72
1	871513.56	3584297.20

Общий периметр границ территории выявленного объекта культурного наследия: 464,80 м. Площадь территории: 1,2 га.

37. Графическое описание местоположения границ территории выявленного объекта культурного наследия «Вандрис 29, селище»:

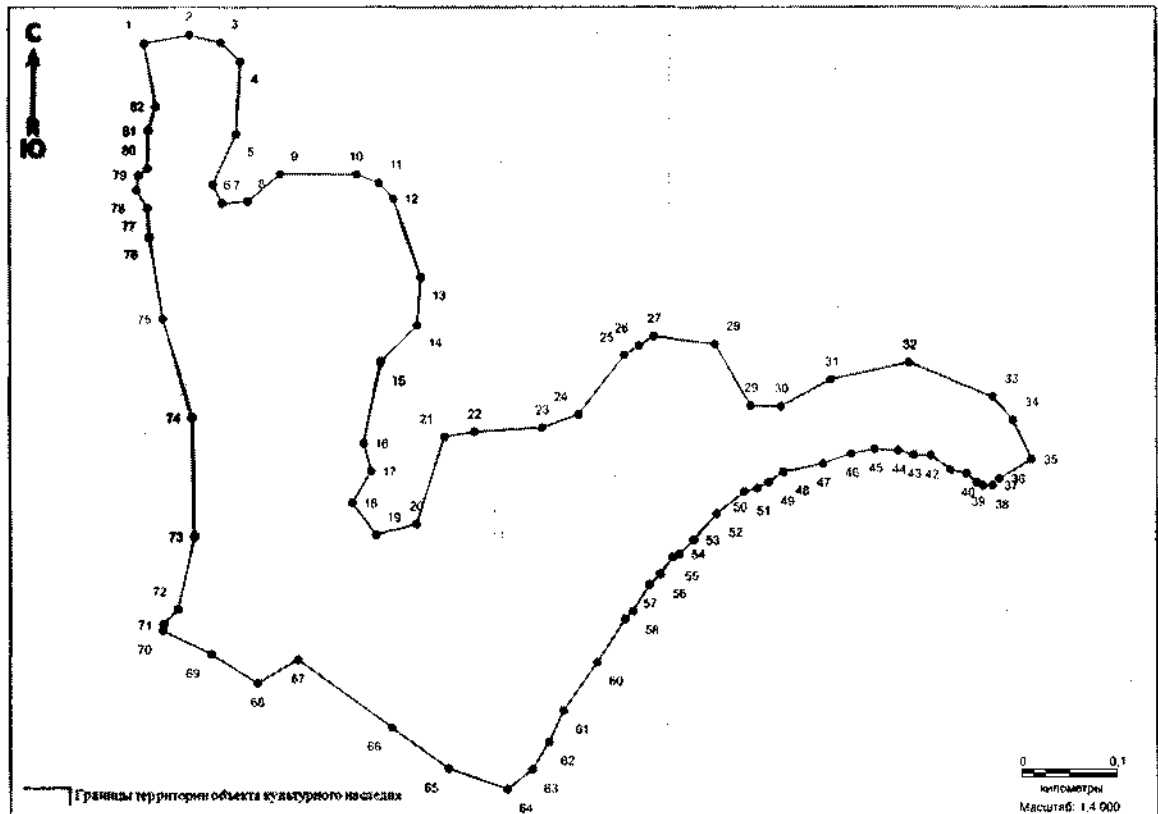


Перечень координат характерных точек границ территории выявленного объекта культурного наследия «Вандрис 29, селище» в местной системе координат (МСК 86, зона 3):

№ точки	Координаты, м	
	Широта (X)	Долгота (Y)
1	871742.73	3584249.91
2	871766.41	3584287.82
3	871767.97	3584316.34
4	871715.51	3584318.80
5	871648.16	3584327.15
6	871644.47	3584276.38
7	871689.65	3584261.02
1	871742.73	3584249.91

Общий периметр границ территории выявленного объекта культурного наследия: 346,50 м. Площадь территории: 0,7 га.

38. Графическое описание местоположения границ территории выявленного объекта культурного наследия «Вандрис 30, селище»:



Перечень координат характерных точек границ территории выявленного объекта культурного наследия «Вандрис 30, селище» в местной системе координат (МСК 86, зона 3):

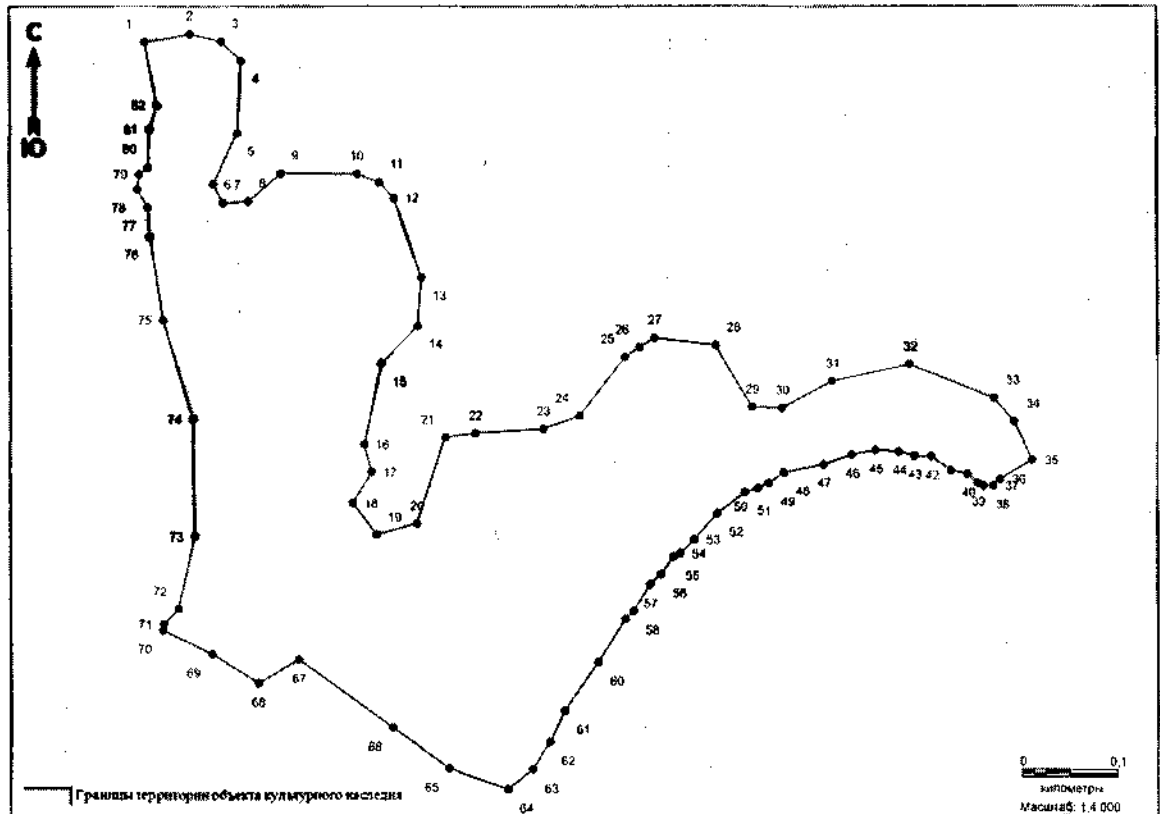
№ точки	Координаты, м	
	Широта (X)	Долгота (Y)
1	871994.88	3584383.14
2	872003.31	3584429.69
3	871995.55	3584460.98
4	871976.04	3584480.91
5	871901.72	3584476.83
6	871849.66	3584452.84
7	871830.46	3584462.56
8	871832.22	3584487.99
9	871860.51	3584521.37
10	871860.14	3584599.08
11	871851.60	3584621.82
12	871835.33	3584636.82
13	871754.82	3584664.51
14	871705.74	3584660.42

15	871667.55	3584622.99
16	871585.14	3584605.69
17	871557.03	3584613.45
18	871525.28	3584593.93
19	871493.04	3584617.91
20	871504.31	3584659.35
21	871592.04	3584688.62
22	871596.69	3584719.24
23	871600.92	3584788.78
24	871614.09	3584826.12
25	871674.33	3584872.72
26	871683.88	3584887.77
27	871693.44	3584902.83
28	871686.00	3584964.72
29	871623.07	3585001.56
30	871622.31	3585032.07
31	871649.65	3585082.80
32	871666.62	3585162.02
33	871632.02	3585248.44
34	871608.14	3585269.46
35	871569.06	3585288.62
36	871549.56	3585254.95
37	871543.02	3585247.67
38	871542.47	3585238.01
39	871545.74	3585231.55
40	871555.03	3585221.34
41	871558.61	3585204.48
42	871572.64	3585184.29
43	871573.36	3585166.87
44	871577.83	3585151.19
45	871579.10	3585127.34
46	871574.47	3585103.26
47	871564.78	3585074.62
48	871556.41	3585034.31
49	871545.92	3585019.16
50	871540.30	3585008.17
51	871536.36	3584995.05
52	871514.54	3584966.54
53	871488.26	3584943.36
54	871473.89	3584928.69
55	871470.46	3584922.01

56	871452.72	3584909.04
57	871442.42	3584897.97
58	871415.30	3584881.16
59	871407.48	3584872.77
60	871363.43	3584844.72
61	871314.18	3584810.36
62	871282.44	3584795.29
63	871254.61	3584778.08
64	871234.34	3584752.47
65	871255.41	3584692.34
66	871296.93	3584634.19
67	871366.10	3584538.42
68	871342.13	3584497.16
69	871371.84	3584449.95
70	871395.86	3584400.64
71	871402.33	3584401.26
72	871417.73	3584416.36
73	871491.48	3584433.02
74	871611.11	3584431.16
75	871711.62	3584401.56
76	871796.47	3584388.30
77	871826.04	3584386.45
78	871844.22	3584375.66
79	871859.62	3584377.51
80	871866.70	3584386.75
81	871905.29	3584387.68
82	871930.24	3584395.38
1	871994.88	3584383.14

Общий периметр границ территории выявленного объекта культурного наследия: 3438,67 м. Площадь территории: 24,3 га.

39. Графическое описание местоположения границ территории выявленного объекта культурного наследия «Вандрис 31, селище»:



Перечень координат характерных точек границ территории выявленного объекта культурного наследия «Вандрис 31, селище» в местной системе координат (МСК 86, зона 3):

№ точки	Координаты, м	
	Широта (X)	Долгота (Y)
1	871994.88	3584383.14
2	872003.31	3584429.69
3	871995.55	3584460.98
4	871976.04	3584480.91
5	871901.72	3584476.83
6	871849.66	3584452.84
7	871830.46	3584462.56
8	871832.22	3584487.99
9	871860.51	3584521.37
10	871860.14	3584599.08
11	871851.60	3584621.82
12	871835.33	3584636.82
13	871754.82	3584664.51
14	871705.74	3584660.42

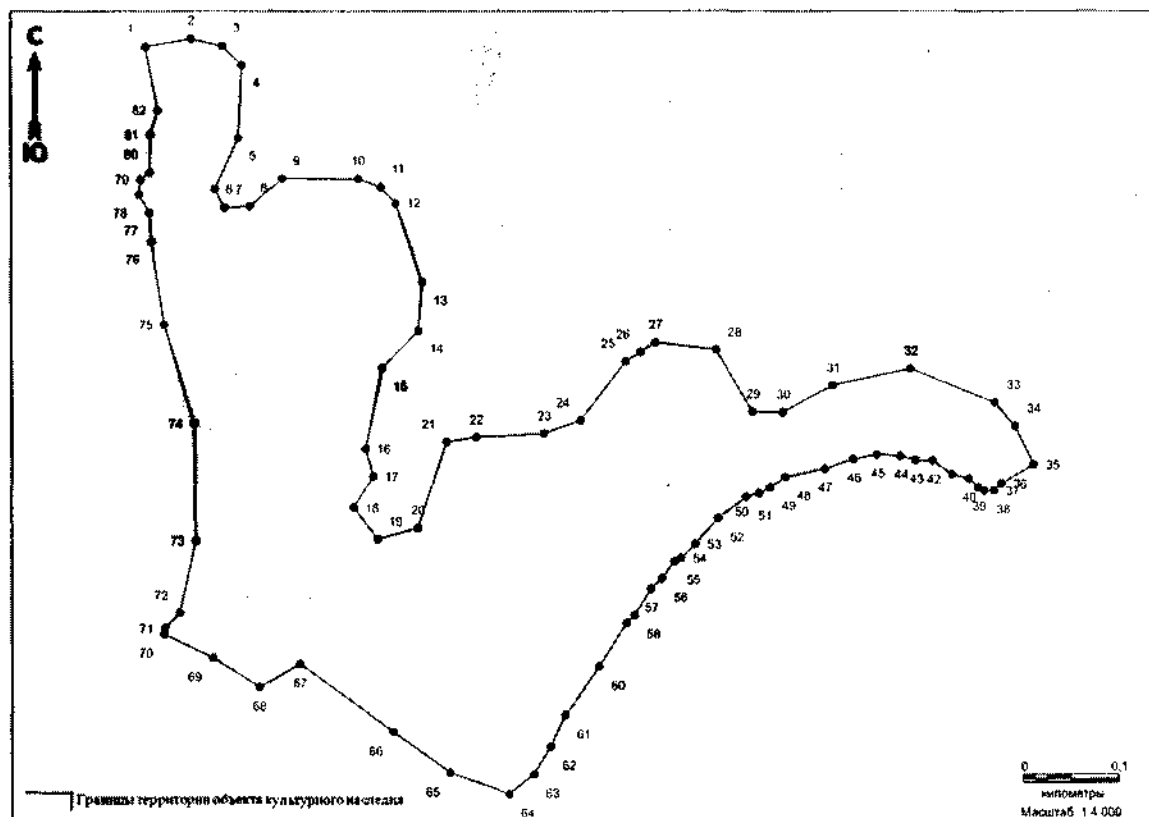
15	871667.55	3584622.99
16	871585.14	3584605.69
17	871557.03	3584613.45
18	871525.28	3584593.93
19	871493.04	3584617.91
20	871504.31	3584659.35
21	871592.04	3584688.62
22	871596.69	3584719.24
23	871600.92	3584788.78
24	871614.09	3584826.12
25	871674.33	3584872.72
26	871683.88	3584887.77
27	871693.44	3584902.83
28	871686.00	3584964.72
29	871623.07	3585001.56
30	871622.31	3585032.07
31	871649.65	3585082.80
32	871666.62	3585162.02
33	871632.02	3585248.44
34	871608.14	3585269.46
35	871569.06	3585288.62
36	871549.56	3585254.95
37	871543.02	3585247.67
38	871542.47	3585238.01
39	871545.74	3585231.55
40	871555.03	3585221.34
41	871558.61	3585204.48
42	871572.64	3585184.29
43	871573.36	3585166.87
44	871577.83	3585151.19
45	871579.10	3585127.34
46	871574.47	3585103.26
47	871564.78	3585074.62
48	871556.41	3585034.31
49	871545.92	3585019.16
50	871540.30	3585008.17
51	871536.36	3584995.05
52	871514.54	3584966.54
53	871488.26	3584943.36
54	871473.89	3584928.69
55	871470.46	3584922.01

56	871452.72	3584909.04
57	871442.42	3584897.97
58	871415.30	3584881.16
59	871407.48	3584872.77
60	871363.43	3584844.72
61	871314.18	3584810.36
62	871282.44	3584795.29
63	871254.61	3584778.08
64	871234.34	3584752.47
65	871255.41	3584692.34
66	871296.93	3584634.19
67	871366.10	3584538.42
68	871342.13	3584497.16
69	871371.84	3584449.95
70	871395.86	3584400.64
71	871402.33	3584401.26
72	871417.73	3584416.36
73	871491.48	3584433.02
74	871611.11	3584431.16
75	871711.62	3584401.56
76	871796.47	3584388.30
77	871826.04	3584386.45
78	871844.22	3584375.66
79	871859.62	3584377.51
80	871866.70	3584386.75
81	871905.29	3584387.68
82	871930.24	3584395.38
1	871994.88	3584383.14

Общий периметр границ территории выявленного объекта культурного наследия: 3438,67 м. Площадь территории: 24,3 га.



40. Графическое описание местоположения границ территории выявленного объекта культурного наследия «Вандрис 32, городище»:



Перечень координат характерных точек границ территории выявленного объекта культурного наследия «Вандрис 32, городище» в местной системе координат (МСК 86, зона 3):

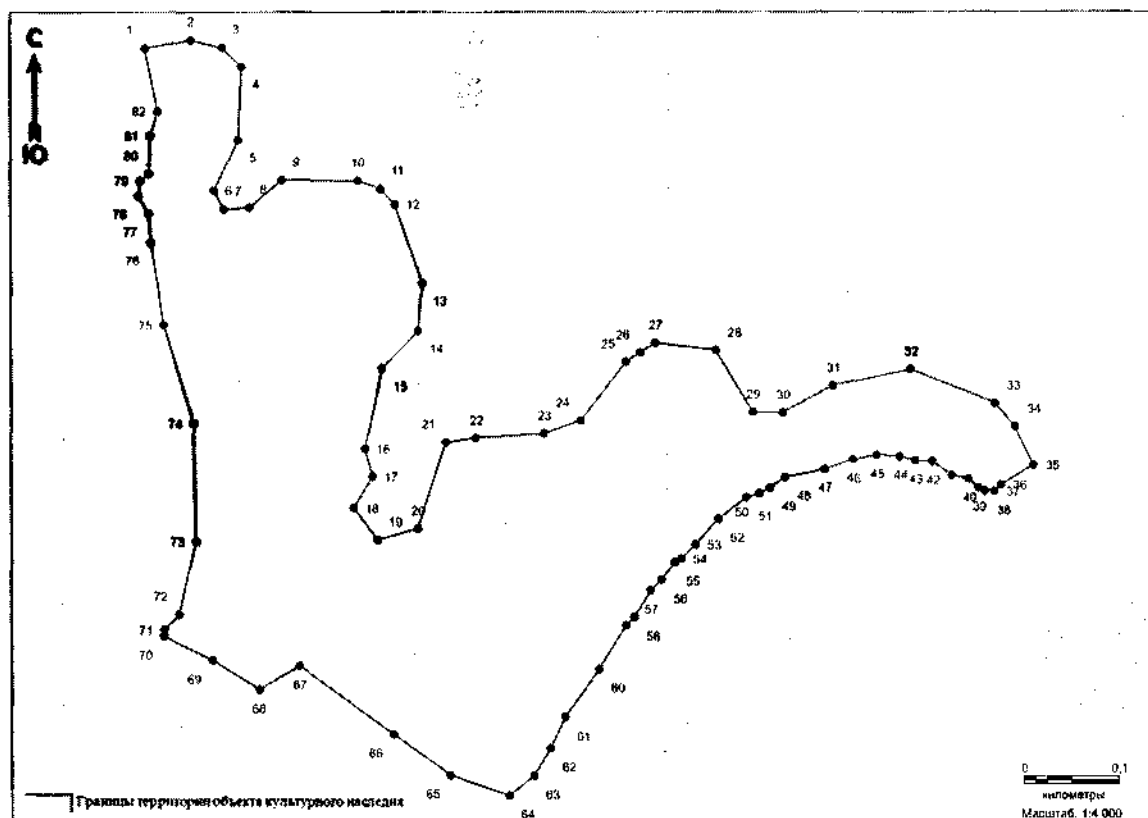
№ точки	Координаты, м	
	Широта (X)	Долгота (Y)
1	871994.88	3584383.14
2	872003.31	3584429.69
3	871995.55	3584460.98
4	871976.04	3584480.91
5	871901.72	3584476.83
6	871849.66	3584452.84
7	871830.46	3584462.56
8	871832.22	3584487.99
9	871860.51	3584521.37
10	871860.14	3584599.08
11	871851.60	3584621.82
12	871835.33	3584636.82
13	871754.82	3584664.51
14	871705.74	3584660.42

15	871667.55	3584622.99
16	871585.14	3584605.69
17	871557.03	3584613.45
18	871525.28	3584593.93
19	871493.04	3584617.91
20	871504.31	3584659.35
21	871592.04	3584688.62
22	871596.69	3584719.24
23	871600.92	3584788.78
24	871614.09	3584826.12
25	871674.33	3584872.72
26	871683.88	3584887.77
27	871693.44	3584902.83
28	871686.00	3584964.72
29	871623.07	3585001.56
30	871622.31	3585032.07
31	871649.65	3585082.80
32	871666.62	3585162.02
33	871632.02	3585248.44
34	871608.14	3585269.46
35	871569.06	3585288.62
36	871549.56	3585254.95
37	871543.02	3585247.67
38	871542.47	3585238.01
39	871545.74	3585231.55
40	871555.03	3585221.34
41	871558.61	3585204.48
42	871572.64	3585184.29
43	871573.36	3585166.87
44	871577.83	3585151.19
45	871579.10	3585127.34
46	871574.47	3585103.26
47	871564.78	3585074.62
48	871556.41	3585034.31
49	871545.92	3585019.16
50	871540.30	3585008.17
51	871536.36	3584995.05
52	871514.54	3584966.54
53	871488.26	3584943.36
54	871473.89	3584928.69
55	871470.46	3584922.01

56	871452.72	3584909.04
57	871442.42	3584897.97
58	871415.30	3584881.16
59	871407.48	3584872.77
60	871363.43	3584844.72
61	871314.18	3584810.36
62	871282.44	3584795.29
63	871254.61	3584778.08
64	871234.34	3584752.47
65	871255.41	3584692.34
66	871296.93	3584634.19
67	871366.10	3584538.42
68	871342.13	3584497.16
69	871371.84	3584449.95
70	871395.86	3584400.64
71	871402.33	3584401.26
72	871417.73	3584416.36
73	871491.48	3584433.02
74	871611.11	3584431.16
75	871711.62	3584401.56
76	871796.47	3584388.30
77	871826.04	3584386.45
78	871844.22	3584375.66
79	871859.62	3584377.51
80	871866.70	3584386.75
81	871905.29	3584387.68
82	871930.24	3584395.38
1	871994.88	3584383.14

Общий периметр границ территории выявленного объекта культурного наследия: 3438,67 м. Площадь территории: 24,3 га.

41. Графическое описание местоположения границ территории выявленного объекта культурного наследия «Вандрис 33, городище»:



Перечень координат характерных точек границ территории выявленного объекта культурного наследия «Вандрис 33, городище» в местной системе координат (МСК 86, зона 3):

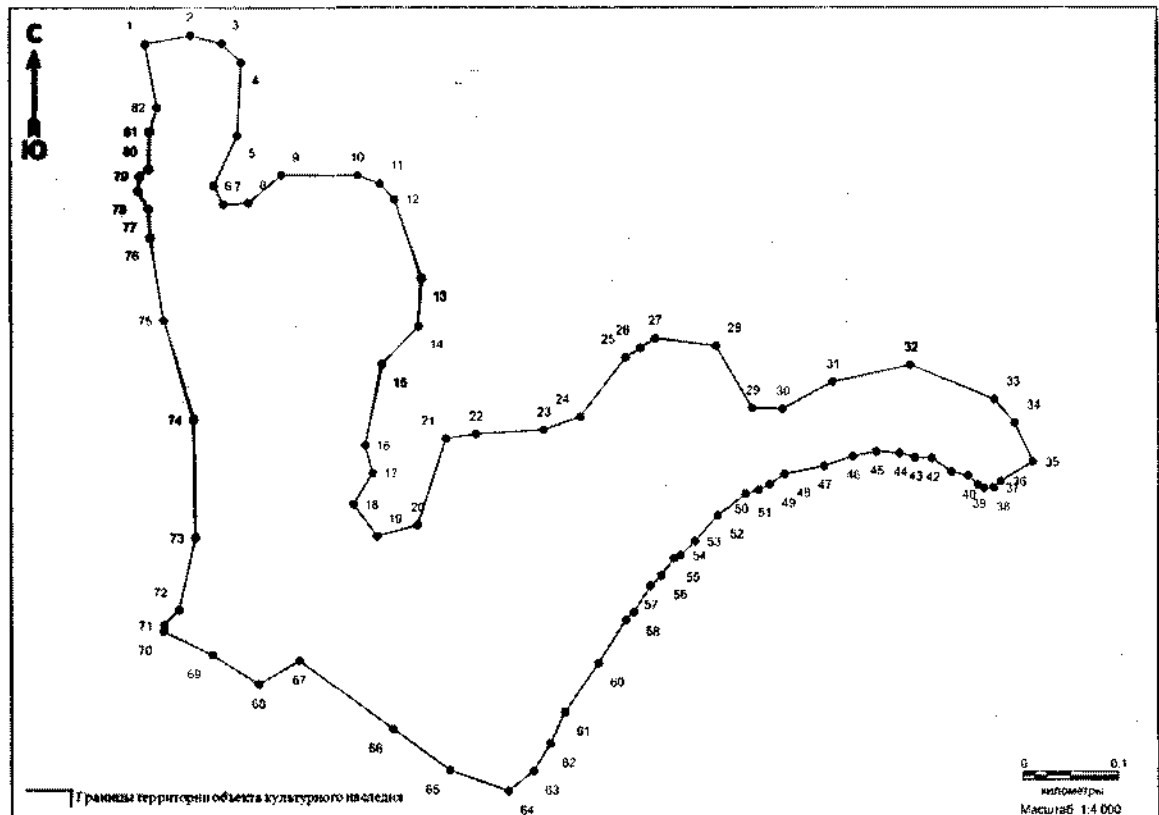
№ точки	Координаты, м	
	Широта (X)	Долгота (Y)
1	871994.88	3584383.14
2	872003.31	3584429.69
3	871995.55	3584460.98
4	871976.04	3584480.91
5	871901.72	3584476.83
6	871849.66	3584452.84
7	871830.46	3584462.56
8	871832.22	3584487.99
9	871860.51	3584521.37
10	871860.14	3584599.08
11	871851.60	3584621.82
12	871835.33	3584636.82
13	871754.82	3584664.51
14	871705.74	3584660.42

15	871667.55	3584622.99
16	871585.14	3584605.69
17	871557.03	3584613.45
18	871525.28	3584593.93
19	871493.04	3584617.91
20	871504.31	3584659.35
21	871592.04	3584688.62
22	871596.69	3584719.24
23	871600.92	3584788.78
24	871614.09	3584826.12
25	871674.33	3584872.72
26	871683.88	3584887.77
27	871693.44	3584902.83
28	871686.00	3584964.72
29	871623.07	3585001.56
30	871622.31	3585032.07
31	871649.65	3585082.80
32	871666.62	3585162.02
33	871632.02	3585248.44
34	871608.14	3585269.46
35	871569.06	3585288.62
36	871549.56	3585254.95
37	871543.02	3585247.67
38	871542.47	3585238.01
39	871545.74	3585231.55
40	871555.03	3585221.34
41	871558.61	3585204.48
42	871572.64	3585184.29
43	871573.36	3585166.87
44	871577.83	3585151.19
45	871579.10	3585127.34
46	871574.47	3585103.26
47	871564.78	3585074.62
48	871556.41	3585034.31
49	871545.92	3585019.16
50	871540.30	3585008.17
51	871536.36	3584995.05
52	871514.54	3584966.54
53	871488.26	3584943.36
54	871473.89	3584928.69
55	871470.46	3584922.01

56	871452.72	3584909.04
57	871442.42	3584897.97
58	871415.30	3584881.16
59	871407.48	3584872.77
60	871363.43	3584844.72
61	871314.18	3584810.36
62	871282.44	3584795.29
63	871254.61	3584778.08
64	871234.34	3584752.47
65	871255.41	3584692.34
66	871296.93	3584634.19
67	871366.10	3584538.42
68	871342.13	3584497.16
69	871371.84	3584449.95
70	871395.86	3584400.64
71	871402.33	3584401.26
72	871417.73	3584416.36
73	871491.48	3584433.02
74	871611.11	3584431.16
75	871711.62	3584401.56
76	871796.47	3584388.30
77	871826.04	3584386.45
78	871844.22	3584375.66
79	871859.62	3584377.51
80	871866.70	3584386.75
81	871905.29	3584387.68
82	871930.24	3584395.38
1	871994.88	3584383.14

Общий периметр границ территории выявленного объекта культурного наследия: 3438,67 м. Площадь территории: 24,3 га.

42. Графическое описание местоположения границ территории выявленного объекта культурного наследия «Вандрис 34, городище»:



Перечень координат характерных точек границ территории выявленного объекта культурного наследия «Вандрис 34, городище» в местной системе координат (МСК 86, зона 3):

№ точки	Координаты, м	
	Широта (X)	Долгота (Y)
1	871994.88	3584383.14
2	872003.31	3584429.69
3	871995.55	3584460.98
4	871976.04	3584480.91
5	871901.72	3584476.83
6	871849.66	3584452.84
7	871830.46	3584462.56
8	871832.22	3584487.99
9	871860.51	3584521.37
10	871860.14	3584599.08
11	871851.60	3584621.82
12	871835.33	3584636.82
13	871754.82	3584664.51
14	871705.74	3584660.42

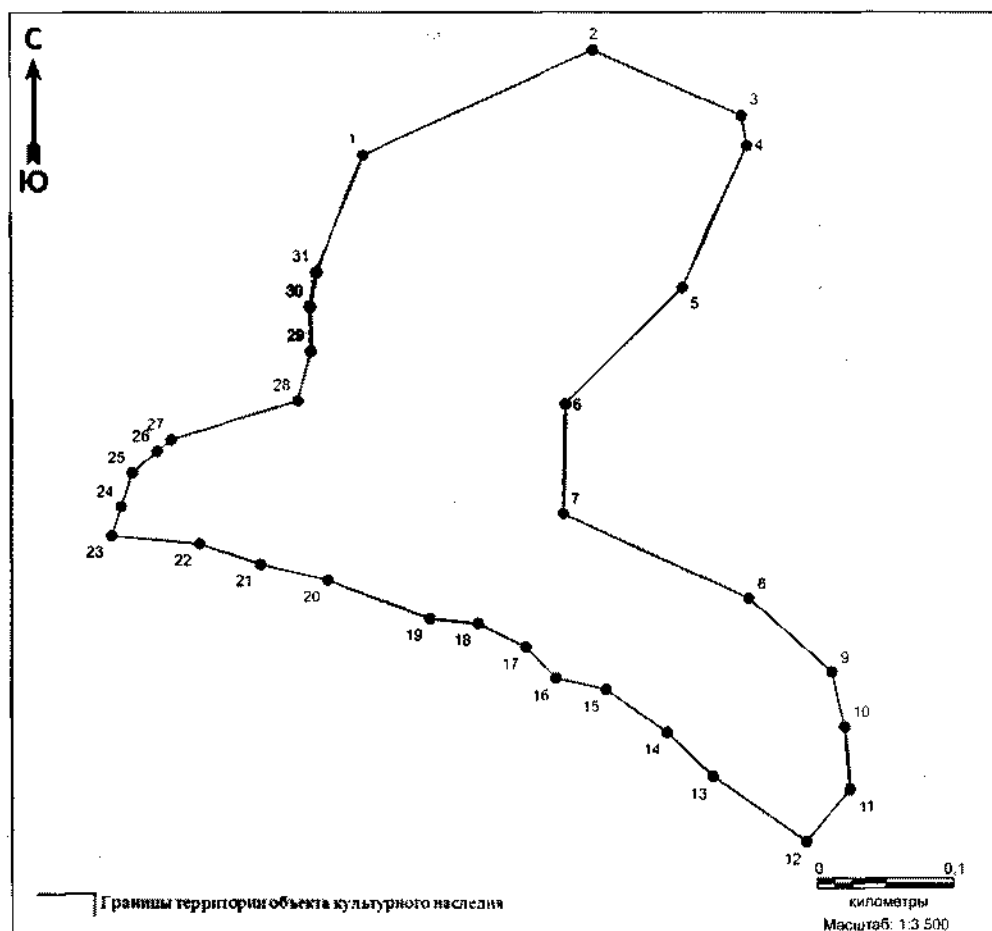
15	871667.55	3584622.99
16	871585.14	3584605.69
17	871557.03	3584613.45
18	871525.28	3584593.93
19	871493.04	3584617.91
20	871504.31	3584659.35
21	871592.04	3584688.62
22	871596.69	3584719.24
23	871600.92	3584788.78
24	871614.09	3584826.12
25	871674.33	3584872.72
26	871683.88	3584887.77
27	871693.44	3584902.83
28	871686.00	3584964.72
29	871623.07	3585001.56
30	871622.31	3585032.07
31	871649.65	3585082.80
32	871666.62	3585162.02
33	871632.02	3585248.44
34	871608.14	3585269.46
35	871569.06	3585288.62
36	871549.56	3585254.95
37	871543.02	3585247.67
38	871542.47	3585238.01
39	871545.74	3585231.55
40	871555.03	3585221.34
41	871558.61	3585204.48
42	871572.64	3585184.29
43	871573.36	3585166.87
44	871577.83	3585151.19
45	871579.10	3585127.34
46	871574.47	3585103.26
47	871564.78	3585074.62
48	871556.41	3585034.31
49	871545.92	3585019.16
50	871540.30	3585008.17
51	871536.36	3584995.05
52	871514.54	3584966.54
53	871488.26	3584943.36
54	871473.89	3584928.69
55	871470.46	3584922.01



56	871452.72	3584909.04
57	871442.42	3584897.97
58	871415.30	3584881.16
59	871407.48	3584872.77
60	871363.43	3584844.72
61	871314.18	3584810.36
62	871282.44	3584795.29
63	871254.61	3584778.08
64	871234.34	3584752.47
65	871255.41	3584692.34
66	871296.93	3584634.19
67	871366.10	3584538.42
68	871342.13	3584497.16
69	871371.84	3584449.95
70	871395.86	3584400.64
71	871402.33	3584401.26
72	871417.73	3584416.36
73	871491.48	3584433.02
74	871611.11	3584431.16
75	871711.62	3584401.56
76	871796.47	3584388.30
77	871826.04	3584386.45
78	871844.22	3584375.66
79	871859.62	3584377.51
80	871866.70	3584386.75
81	871905.29	3584387.68
82	871930.24	3584395.38
1	871994.88	3584383.14

Общий периметр границ территории выявленного объекта культурного наследия: 3438,67 м. Площадь территории: 24,3 га.

43. Графическое описание местоположения границ территории выявленного объекта культурного наследия «Вандрис 36, селище»:



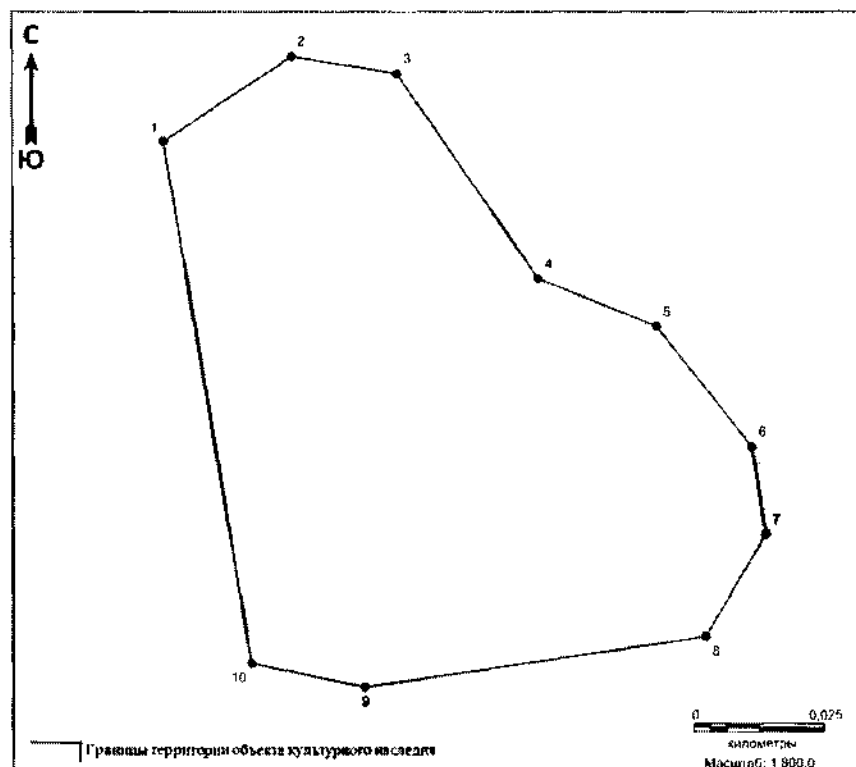
Перечень координат характерных точек границ территории выявленного объекта культурного наследия «Вандрис 36, селище» в местной системе координат (МСК 86, зона 3):

№ точки	Координаты, м	
	Широта (X)	Долгота (Y)
1	872829.41	3583922.28
2	872905.84	3584089.34
3	872857.85	3584196.33
4	872836.01	3584200.25
5	872733.71	3584153.54
6	872650.04	3584068.68
7	872570.90	3584067.30
8	872509.56	3584201.08
9	872456.88	3584260.67
10	872417.49	3584269.56
11	872372.08	3584273.68
12	872334.65	3584242.58

13	872381.05	3584175.16
14	872413.06	3584141.92
15	872443.86	3584098.07
16	872451.90	3584061.67
17	872474.57	3584039.73
18	872491.48	3584004.89
19	872494.95	3583969.85
20	872522.74	3583895.74
21	872533.94	3583847.04
22	872549.30	3583803.28
23	872555.03	3583740.15
24	872576.18	3583746.91
25	872600.71	3583755.03
26	872616.04	3583772.91
27	872624.59	3583783.07
28	872652.70	3583874.37
29	872688.05	3583884.12
30	872719.85	3583883.38
31	872744.66	3583887.93
1	872829.41	3583922.28

Общий периметр границ территории выявленного объекта культурного наследия: 1924,06 м. Площадь территории: 12,4 га.

44. Графическое описание местоположения границ территории выявленного объекта культурного наследия «Вандрис 37, группа ям-ловушек»:

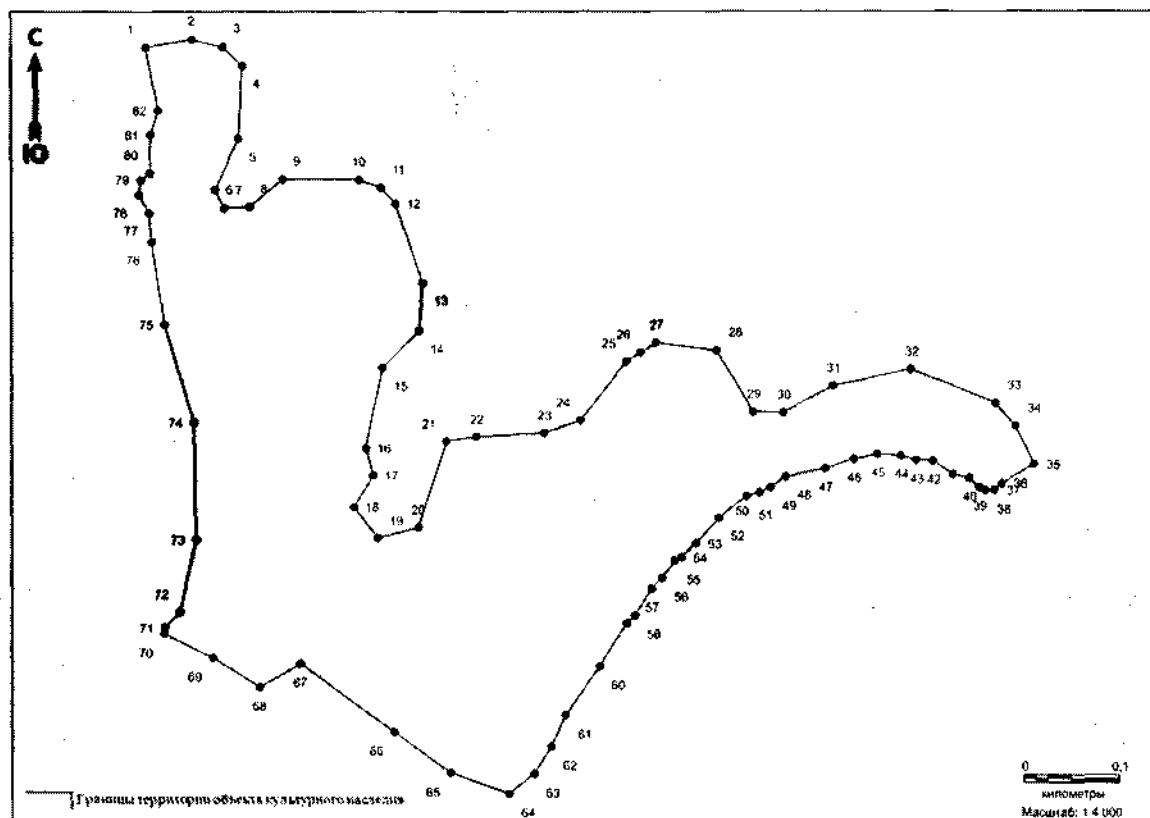


Перечень координат характерных точек границ территории выявленного объекта культурного наследия «Вандрис 37, группа ям-ловушек» в местной системе координат (МСК 86, зона 3):

№ точки	Координаты, м	
	Широта (X)	Долгота (Y)
1	872175.56	3584369.35
2	872191.79	3584393.71
3	872188.50	3584413.81
4	872149.46	3584440.56
5	872140.37	3584462.84
6	872117.62	3584480.87
7	872101.15	3584483.49
8	872081.98	3584472.08
9	872072.45	3584407.50
10	872076.94	3584385.90
1	872175.56	3584369.35

Общий периметр границ территории выявленного объекта культурного наследия: 376,38 м. Площадь территории: 0,9 га.

45. Графическое описание местоположения границ территории выявленного объекта культурного наследия «Вандрис 38, селище»:



Перечень координат характерных точек границ территории выявленного объекта культурного наследия «Вандрис 38, селище» в местной системе координат (МСК 86, зона 3):

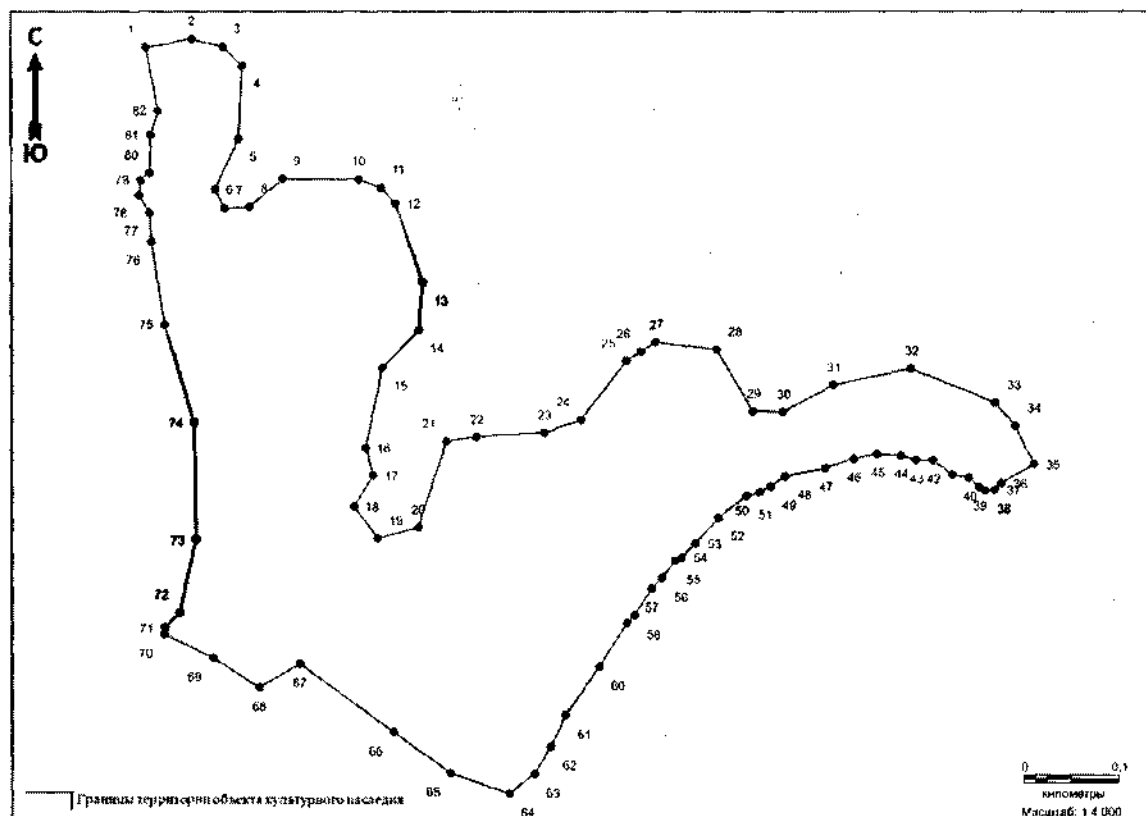
№ точки	Координаты, м	
	Широта (X)	Долгота (Y)
1	871994.88	3584383.14
2	872003.31	3584429.69
3	871995.55	3584460.98
4	871976.04	3584480.91
5	871901.72	3584476.83
6	871849.66	3584452.84
7	871830.46	3584462.56
8	871832.22	3584487.99
9	871860.51	3584521.37
10	871860.14	3584599.08
11	871851.60	3584621.82
12	871835.33	3584636.82
13	871754.82	3584664.51
14	871705.74	3584660.42
15	871667.55	3584622.99

16	871585.14	3584605.69
17	871557.03	3584613.45
18	871525.28	3584593.93
19	871493.04	3584617.91
20	871504.31	3584659.35
21	871592.04	3584688.62
22	871596.69	3584719.24
23	871600.92	3584788.78
24	871614.09	3584826.12
25	871674.33	3584872.72
26	871683.88	3584887.77
27	871693.44	3584902.83
28	871686.00	3584964.72
29	871623.07	3585001.56
30	871622.31	3585032.07
31	871649.65	3585082.80
32	871666.62	3585162.02
33	871632.02	3585248.44
34	871608.14	3585269.46
35	871569.06	3585288.62
36	871549.56	3585254.95
37	871543.02	3585247.67
38	871542.47	3585238.01
39	871545.74	3585231.55
40	871555.03	3585221.34
41	871558.61	3585204.48
42	871572.64	3585184.29
43	871573.36	3585166.87
44	871577.83	3585151.19
45	871579.10	3585127.34
46	871574.47	3585103.26
47	871564.78	3585074.62
48	871556.41	3585034.31
49	871545.92	3585019.16
50	871540.30	3585008.17
51	871536.36	3584995.05
52	871514.54	3584966.54
53	871488.26	3584943.36
54	871473.89	3584928.69
55	871470.46	3584922.01
56	871452.72	3584909.04

57	871442.42	3584897.97
58	871415.30	3584881.16
59	871407.48	3584872.77
60	871363.43	3584844.72
61	871314.18	3584810.36
62	871282.44	3584795.29
63	871254.61	3584778.08
64	871234.34	3584752.47
65	871255.41	3584692.34
66	871296.93	3584634.19
67	871366.10	3584538.42
68	871342.13	3584497.16
69	871371.84	3584449.95
70	871395.86	3584400.64
71	871402.33	3584401.26
72	871417.73	3584416.36
73	871491.48	3584433.02
74	871611.11	3584431.16
75	871711.62	3584401.56
76	871796.47	3584388.30
77	871826.04	3584386.45
78	871844.22	3584375.66
79	871859.62	3584377.51
80	871866.70	3584386.75
81	871905.29	3584387.68
82	871930.24	3584395.38
1	871994.88	3584383.14

Общий периметр границ территории выявленного объекта культурного наследия: 3438,67 м. Площадь территории: 24,3 га.

46. Графическое описание местоположения границ территории выявленного объекта культурного наследия «Вандрис 39, селище»:



Перечень координат характерных точек границ территории выявленного объекта культурного наследия «Вандрис 39, селище» в местной системе координат (МСК 86, зона 3):

№ точки	Координаты, м	
	Широта (X)	Долгота (Y)
1	871994.88	3584383.14
2	872003.31	3584429.69
3	871995.55	3584460.98
4	871976.04	3584480.91
5	871901.72	3584476.83
6	871849.66	3584452.84
7	871830.46	3584462.56
8	871832.22	3584487.99
9	871860.51	3584521.37
10	871860.14	3584599.08
11	871851.60	3584621.82
12	871835.33	3584636.82
13	871754.82	3584664.51
14	871705.74	3584660.42
15	871667.55	3584622.99

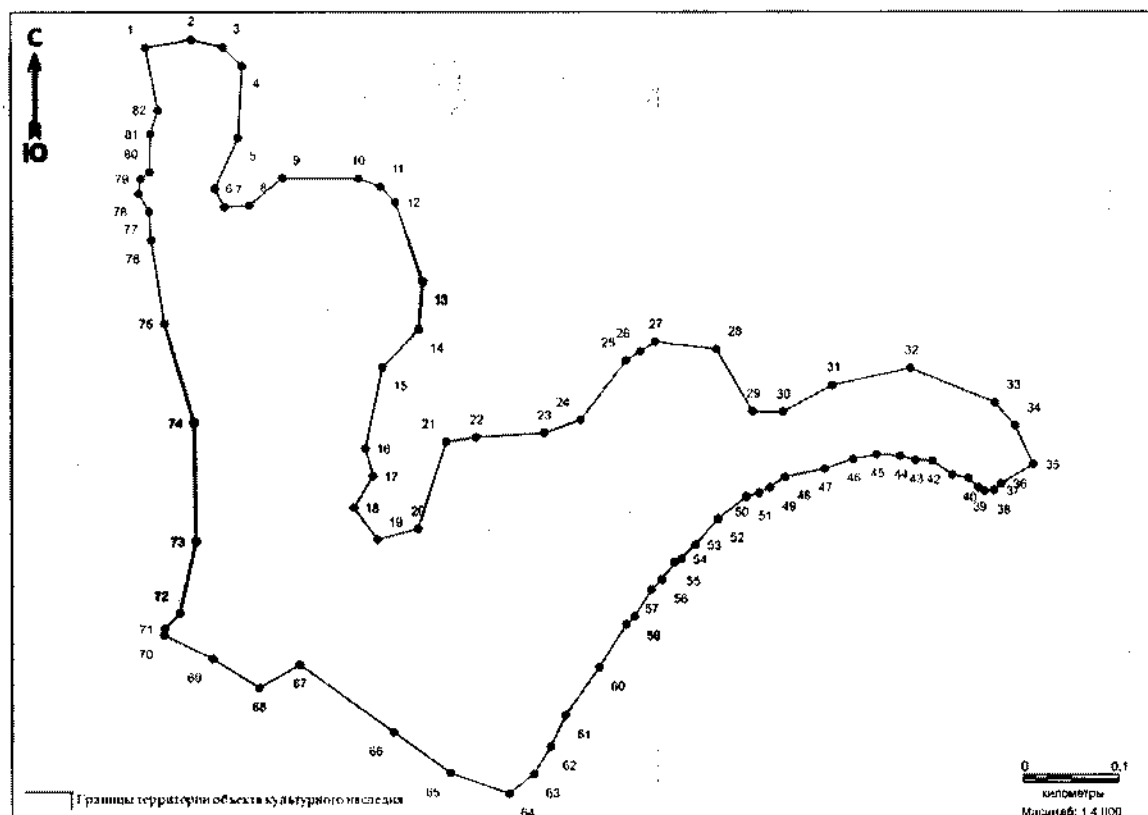


16	871585.14	3584605.69
17	871557.03	3584613.45
18	871525.28	3584593.93
19	871493.04	3584617.91
20	871504.31	3584659.35
21	871592.04	3584688.62
22	871596.69	3584719.24
23	871600.92	3584788.78
24	871614.09	3584826.12
25	871674.33	3584872.72
26	871683.88	3584887.77
27	871693.44	3584902.83
28	871686.00	3584964.72
29	871623.07	3585001.56
30	871622.31	3585032.07
31	871649.65	3585082.80
32	871666.62	3585162.02
33	871632.02	3585248.44
34	871608.14	3585269.46
35	871569.06	3585288.62
36	871549.56	3585254.95
37	871543.02	3585247.67
38	871542.47	3585238.01
39	871545.74	3585231.55
40	871555.03	3585221.34
41	871558.61	3585204.48
42	871572.64	3585184.29
43	871573.36	3585166.87
44	871577.83	3585151.19
45	871579.10	3585127.34
46	871574.47	3585103.26
47	871564.78	3585074.62
48	871556.41	3585034.31
49	871545.92	3585019.16
50	871540.30	3585008.17
51	871536.36	3584995.05
52	871514.54	3584966.54
53	871488.26	3584943.36
54	871473.89	3584928.69
55	871470.46	3584922.01
56	871452.72	3584909.04

57	871442.42	3584897.97
58	871415.30	3584881.16
59	871407.48	3584872.77
60	871363.43	3584844.72
61	871314.18	3584810.36
62	871282.44	3584795.29
63	871254.61	3584778.08
64	871234.34	3584752.47
65	871255.41	3584692.34
66	871296.93	3584634.19
67	871366.10	3584538.42
68	871342.13	3584497.16
69	871371.84	3584449.95
70	871395.86	3584400.64
71	871402.33	3584401.26
72	871417.73	3584416.36
73	871491.48	3584433.02
74	871611.11	3584431.16
75	871711.62	3584401.56
76	871796.47	3584388.30
77	871826.04	3584386.45
78	871844.22	3584375.66
79	871859.62	3584377.51
80	871866.70	3584386.75
81	871905.29	3584387.68
82	871930.24	3584395.38
1	871994.88	3584383.14

Общий периметр границ территории выявленного объекта культурного наследия: 3438,67 м. Площадь территории: 24,3 га.

47. Графическое описание местоположения границ территории выявленного объекта культурного наследия «Вандрис 40, городище»:



Перечень координат характерных точек границ территории выявленного объекта культурного наследия «Вандрис 40, городище» в местной системе координат (МСК 86, зона 3):

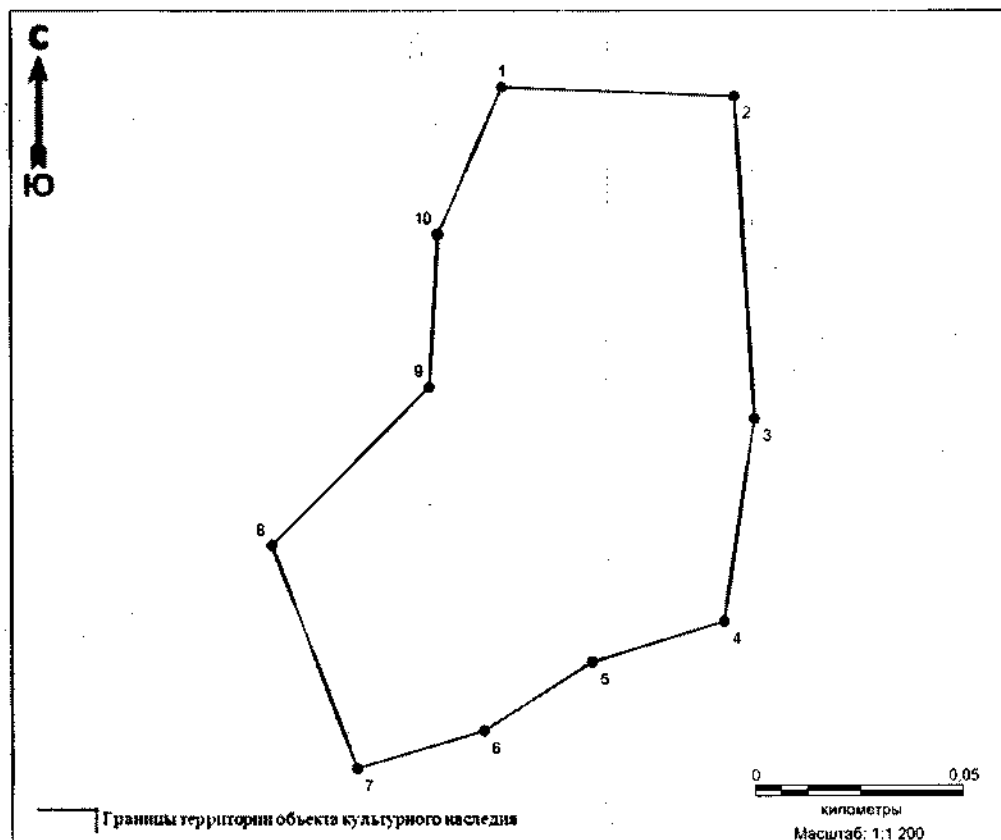
№ точки	Координаты, м	
	Широта (X)	Долгота (Y)
1	871994.88	3584383.14
2	872003.31	3584429.69
3	871995.55	3584460.98
4	871976.04	3584480.91
5	871901.72	3584476.83
6	871849.66	3584452.84
7	871830.46	3584462.56
8	871832.22	3584487.99
9	871860.51	3584521.37
10	871860.14	3584599.08
11	871851.60	3584621.82
12	871835.33	3584636.82
13	871754.82	3584664.51
14	871705.74	3584660.42
15	871667.55	3584622.99

16	871585.14	3584605.69
17	871557.03	3584613.45
18	871525.28	3584593.93
19	871493.04	3584617.91
20	871504.31	3584659.35
21	871592.04	3584688.62
22	871596.69	3584719.24
23	871600.92	3584788.78
24	871614.09	3584826.12
25	871674.33	3584872.72
26	871683.88	3584887.77
27	871693.44	3584902.83
28	871686.00	3584964.72
29	871623.07	3585001.56
30	871622.31	3585032.07
31	871649.65	3585082.80
32	871666.62	3585162.02
33	871632.02	3585248.44
34	871608.14	3585269.46
35	871569.06	3585288.62
36	871549.56	3585254.95
37	871543.02	3585247.67
38	871542.47	3585238.01
39	871545.74	3585231.55
40	871555.03	3585221.34
41	871558.61	3585204.48
42	871572.64	3585184.29
43	871573.36	3585166.87
44	871577.83	3585151.19
45	871579.10	3585127.34
46	871574.47	3585103.26
47	871564.78	3585074.62
48	871556.41	3585034.31
49	871545.92	3585019.16
50	871540.30	3585008.17
51	871536.36	3584995.05
52	871514.54	3584966.54
53	871488.26	3584943.36
54	871473.89	3584928.69
55	871470.46	3584922.01
56	871452.72	3584909.04

57	871442.42	3584897.97
58	871415.30	3584881.16
59	871407.48	3584872.77
60	871363.43	3584844.72
61	871314.18	3584810.36
62	871282.44	3584795.29
63	871254.61	3584778.08
64	871234.34	3584752.47
65	871255.41	3584692.34
66	871296.93	3584634.19
67	871366.10	3584538.42
68	871342.13	3584497.16
69	871371.84	3584449.95
70	871395.86	3584400.64
71	871402.33	3584401.26
72	871417.73	3584416.36
73	871491.48	3584433.02
74	871611.11	3584431.16
75	871711.62	3584401.56
76	871796.47	3584388.30
77	871826.04	3584386.45
78	871844.22	3584375.66
79	871859.62	3584377.51
80	871866.70	3584386.75
81	871905.29	3584387.68
82	871930.24	3584395.38
1	871994.88	3584383.14

Общий периметр границ территории выявленного объекта культурного наследия: 3438,67 м. Площадь территории: 24,3 га.

48. Графическое описание местоположения границ территории выявленного объекта культурного наследия «Вандрис 41, селище»:

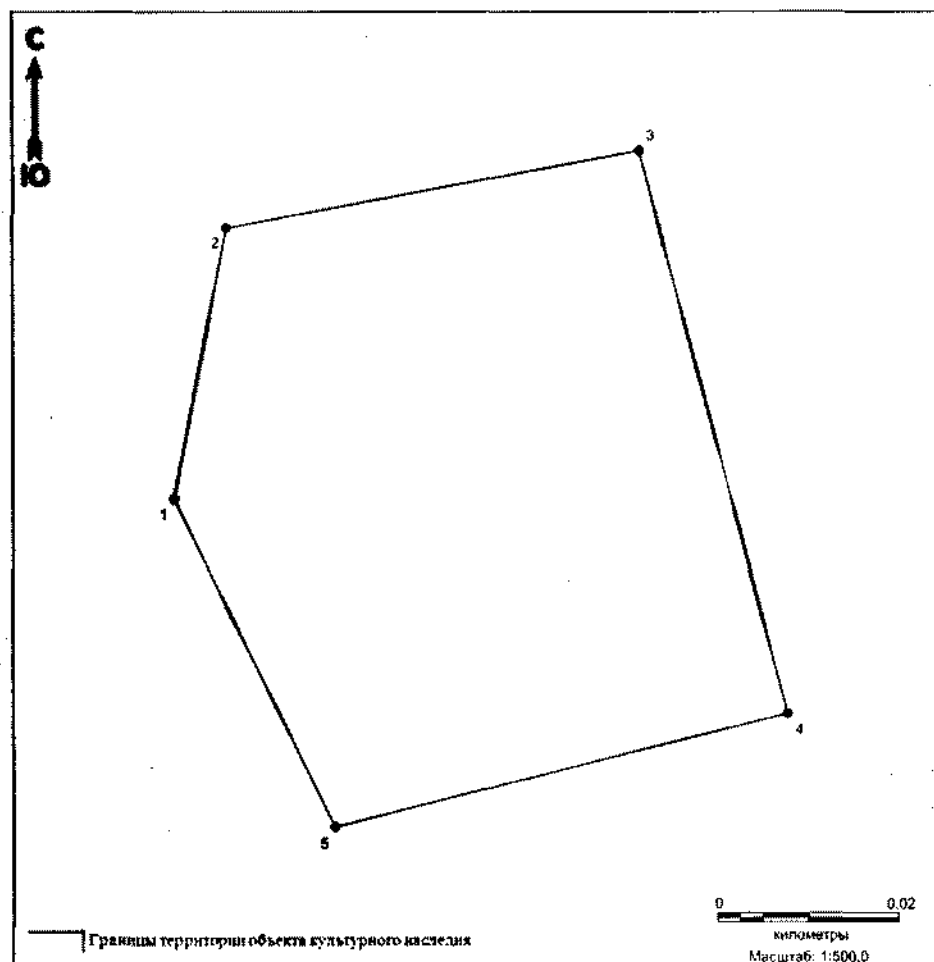


Перечень координат характерных точек границ территории выявленного объекта культурного наследия «Вандрис 41, селище» в местной системе координат (МСК 86, зона 3):

№ точки	Координаты, м	
	Широта (X)	Долгота (Y)
1	871513.56	3584297.20
2	871511.32	3584353.02
3	871433.87	3584357.76
4	871385.20	3584350.44
5	871375.55	3584318.76
6	871359.22	3584292.61
7	871350.28	3584261.89
8	871403.53	3584241.48
9	871441.61	3584279.63
10	871478.21	3584281.72
1	871513.56	3584297.20

Общий периметр границ территории выявленного объекта культурного наследия: 464,80 м. Площадь территории: 1,2 га.

49. Графическое описание местоположения границ территории выявленного объекта культурного наследия «поселение Витильпа 1»:

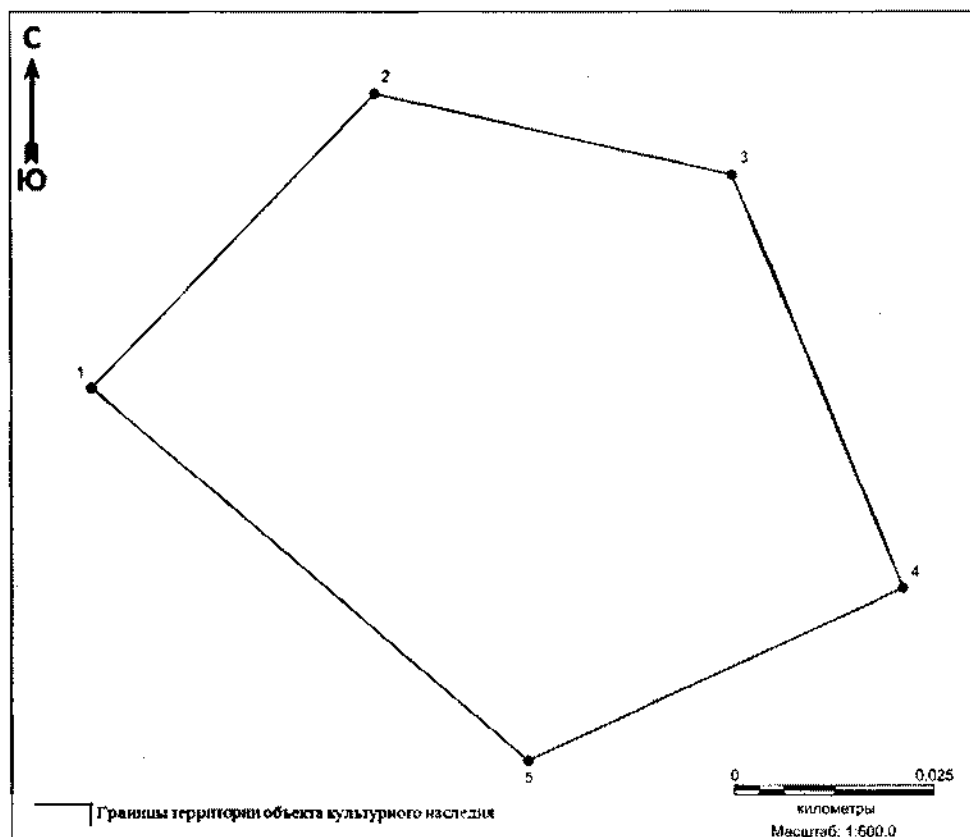


Перечень координат характерных точек границ территории выявленного объекта культурного наследия «поселение Витильпа 1» в местной системе координат (МСК 86, зона 3):

№ точки	Координаты, м	
	Широта (X)	Долгота (Y)
1	874770,78	3590129,75
2	874800,32	3590135,49
3	874808,72	3590180,50
4	874747,58	3590196,49
5	874735,29	3590147,21
1	874770,78	3590129,75

Общий периметр границ территории выявленного объекта культурного наследия: 229,4 м. Площадь территории: 3475 кв.м.

50. Графическое описание местоположения границ территории выявленного объекта культурного наследия «поселение Витильпа 2»:



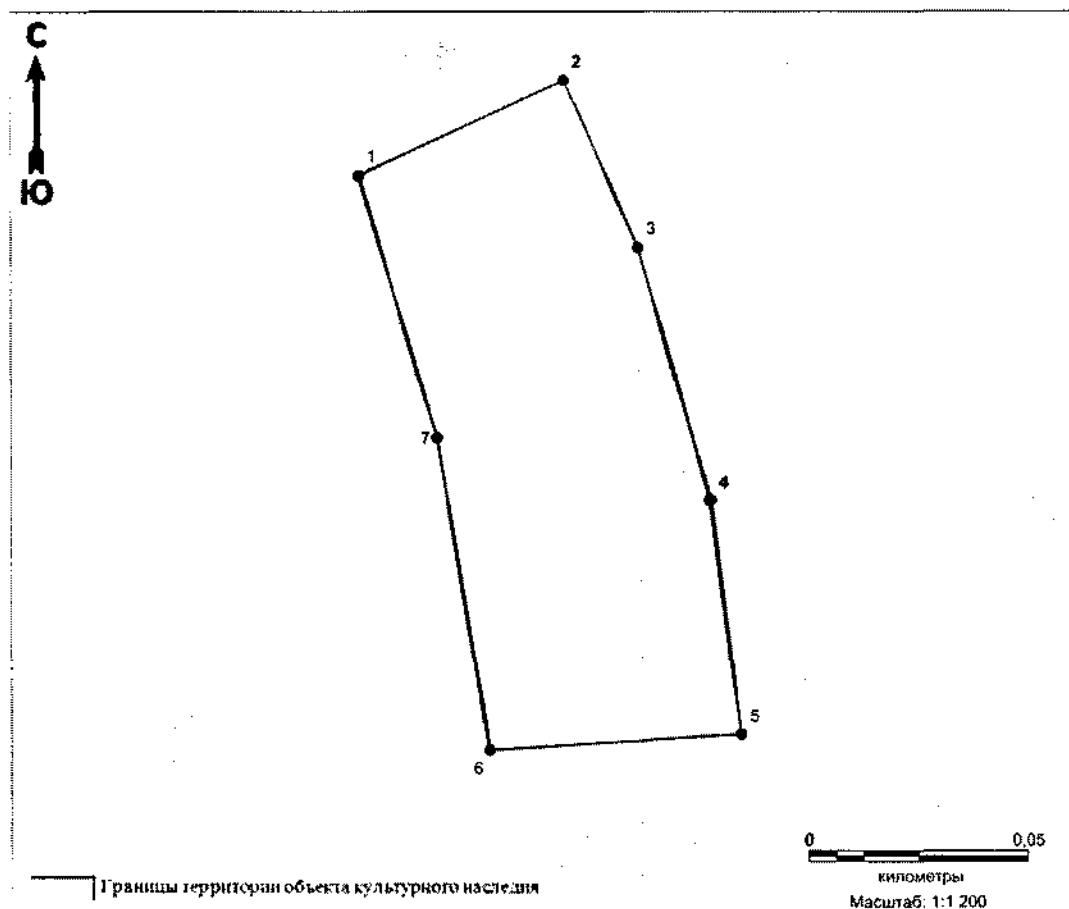
Перечень координат характерных точек границ территории выявленного объекта культурного наследия «поселение Витильпа 2» в местной системе координат (МСК 86, зона 3):

№ точки	Координаты, м	
	Широта (X)	Долгота (Y)
1	875133,76	3590712,21
2	875170,72	3590747,76
3	875160,53	3590792,60
4	875108,74	3590813,93
5	875087,25	3590766,91
1	875133,76	3590712,21

Общий периметр границ территории выявленного объекта культурного наследия: 276,7 м. Площадь территории: 5058 кв.м.



51. Графическое описание местоположения границ территории выявленного объекта культурного наследия «поселение Витильпа 3»:

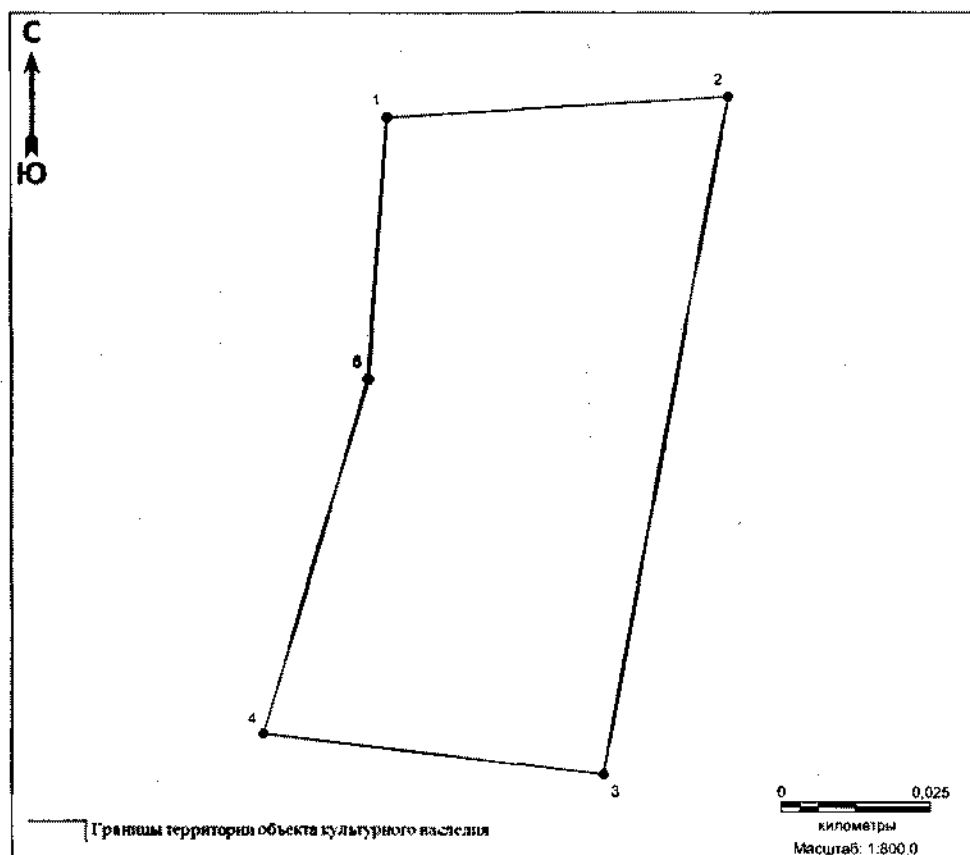


Перечень координат характерных точек границ территории выявленного объекта культурного наследия «поселение Витильпа 3» в местной системе координат (МСК 86, зона 3):

№ точки	Координаты, м	
	Широта (X)	Долгота (Y)
1	875087,25	3590766,91
2	875108,74	3590813,93
3	875070,91	3590830,72
4	875013,26	3590847,10
5	874960,36	3590853,95
6	874956,84	3590796,73
7	875027,59	3590784,68
1	875087,25	3590766,91

Общий периметр границ территории выявленного объекта культурного наследия: 397,7 м. Площадь территории: 8156 кв.м.

52. Графическое описание местоположения границ территории выявленного объекта культурного наследия «поселение Витильпа 4»:

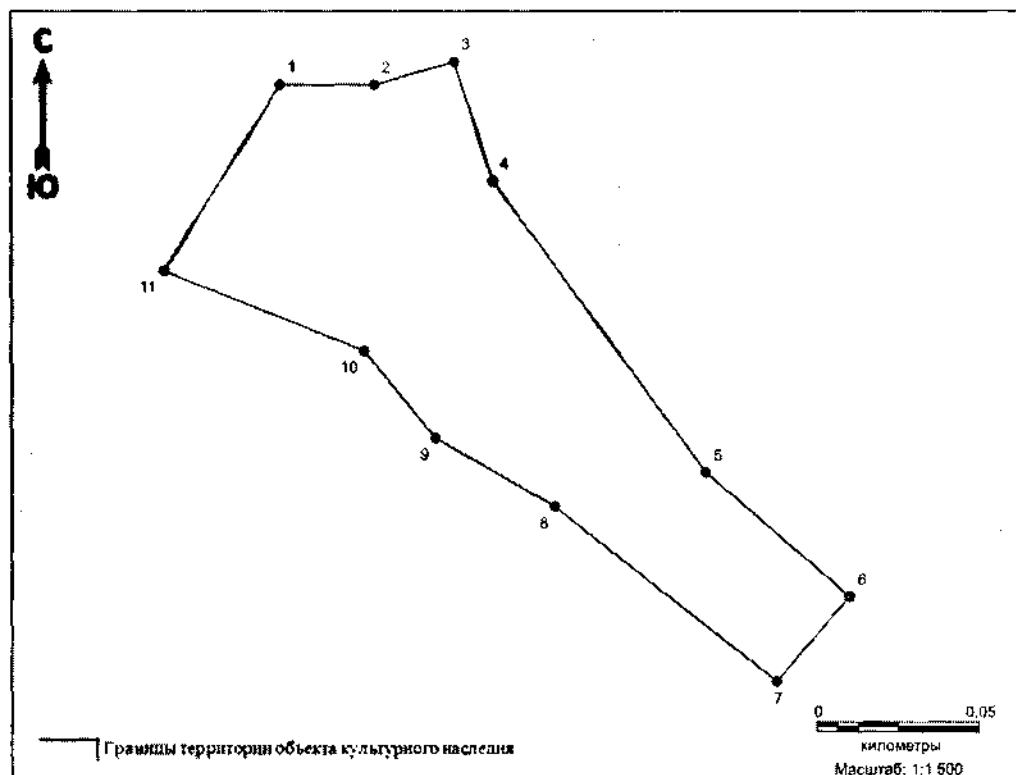


Перечень координат характерных точек границ территории выявленного объекта культурного наследия «поселение Витильпа 4» в местной системе координат (МСК 86, зона 3):

№ точки	Координаты, м	
	Широта (X)	Долгота (Y)
1	874956,84	3590796,73
2	874960,36	3590853,95
3	874847,04	3590832,95
4	874853,77	3590775,84
5	874913,10	3590793,50
1	874956,84	3590796,73

Общий периметр границ территории выявленного объекта культурного наследия: 335,8 м. Площадь территории: 0,59 га.

53. Графическое описание местоположения границ территории выявленного объекта культурного наследия «Ватъилипсап 1, городище»:

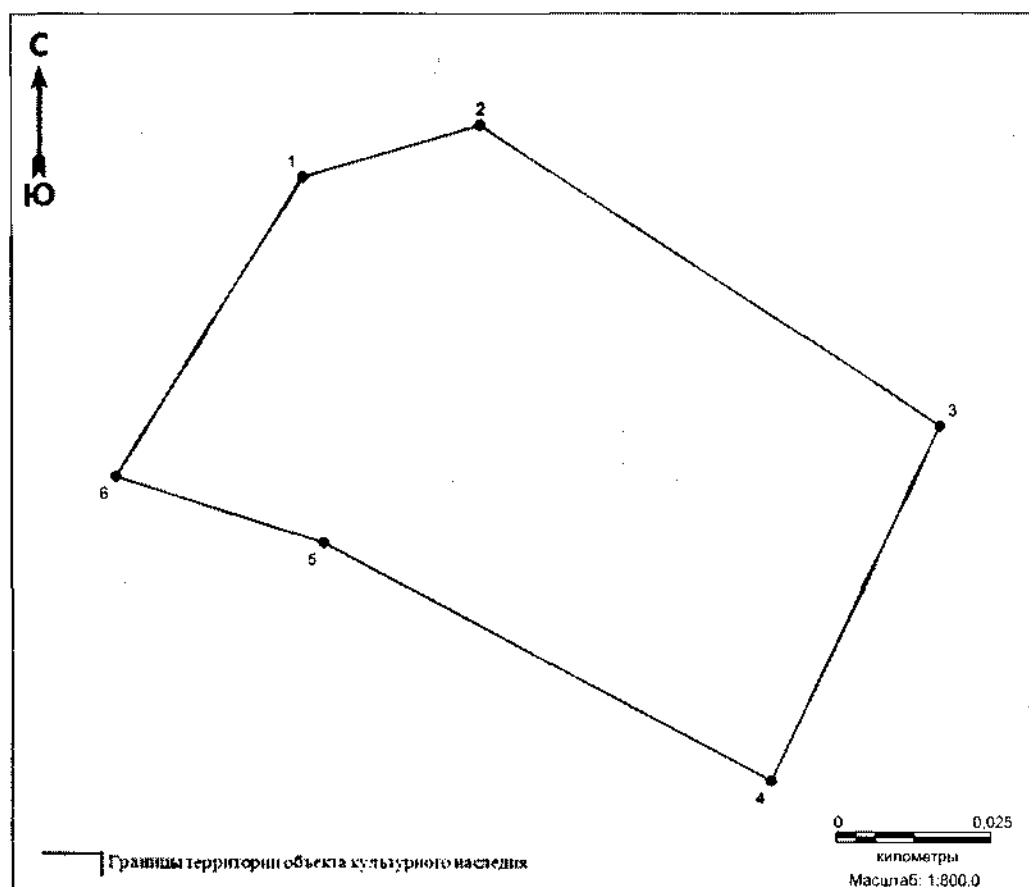


Перечень координат характерных точек границ территории выявленного объекта культурного наследия «Ватъилипсап 1, городище» в местной системе координат (МСК 86, зона 3):

№ точки	Координаты, м	
	Широта (X)	Долгота (Y)
1	875028,69	3593599,66
2	875028,66	3593628,31
3	875035,71	3593652,67
4	874999,22	3593664,47
5	874911,16	3593729,00
6	874873,46	3593772,47
7	874847,61	3593750,48
8	874900,81	3593683,20
9	874921,53	3593646,74
10	874947,77	3593625,12
11	874971,91	3593564,37
1	875028,69	3593599,66

Общий периметр границ территории выявленного объекта культурного наследия: 586,9 м. Площадь территории: 1,28 га.

54. Графическое описание местоположения границ территории выявленного объекта культурного наследия «Ватылипсап 2, городище»:

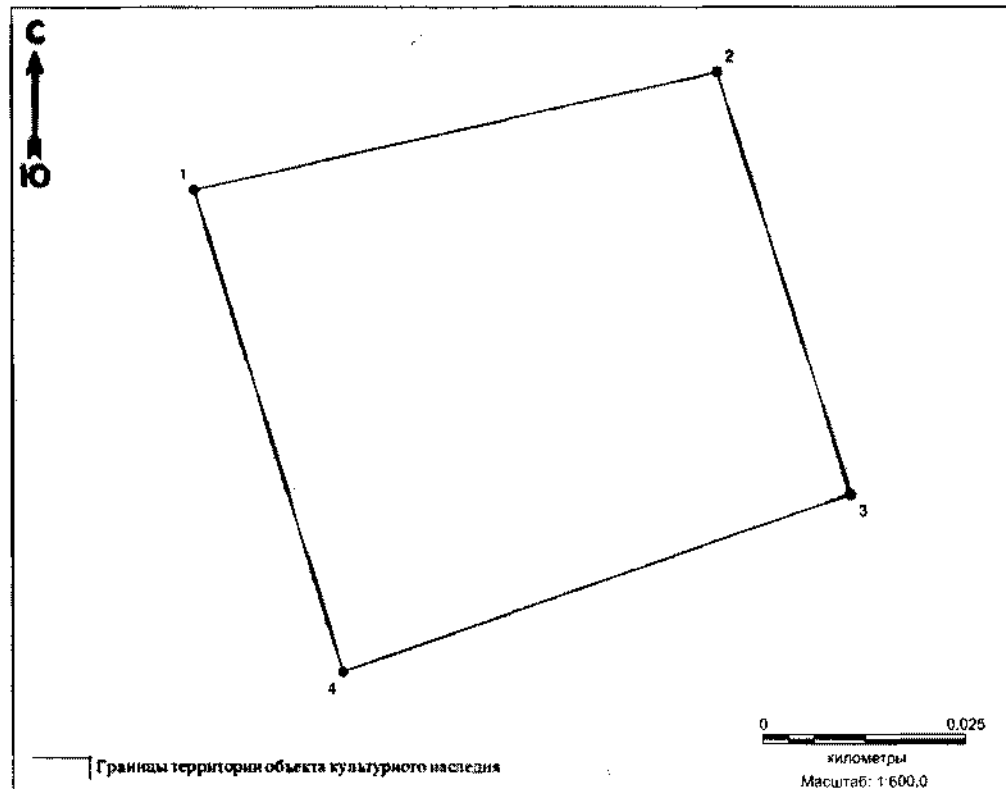


Перечень координат характерных точек границ территории выявленного объекта культурного наследия «Ватылипсап 2, городище» в местной системе координат (МСК 86, зона 3):

№ точки	Координаты, м	
	Широта (X)	Долгота (Y)
1	875733,11	3594696,55
2	875741,32	3594724,72
3	875693,41	3594797,50
4	875637,54	3594770,69
5	875675,12	3594699,76
6	875685,52	3594666,94
1	875733,11	3594696,55

Общий периметр границ территории выявленного объекта культурного наследия: 349,2 м. Площадь территории: 7255 кв.м.

55. Графическое описание местоположения границ территории выявленного объекта культурного наследия «Ватъилипсап 3, селище»:

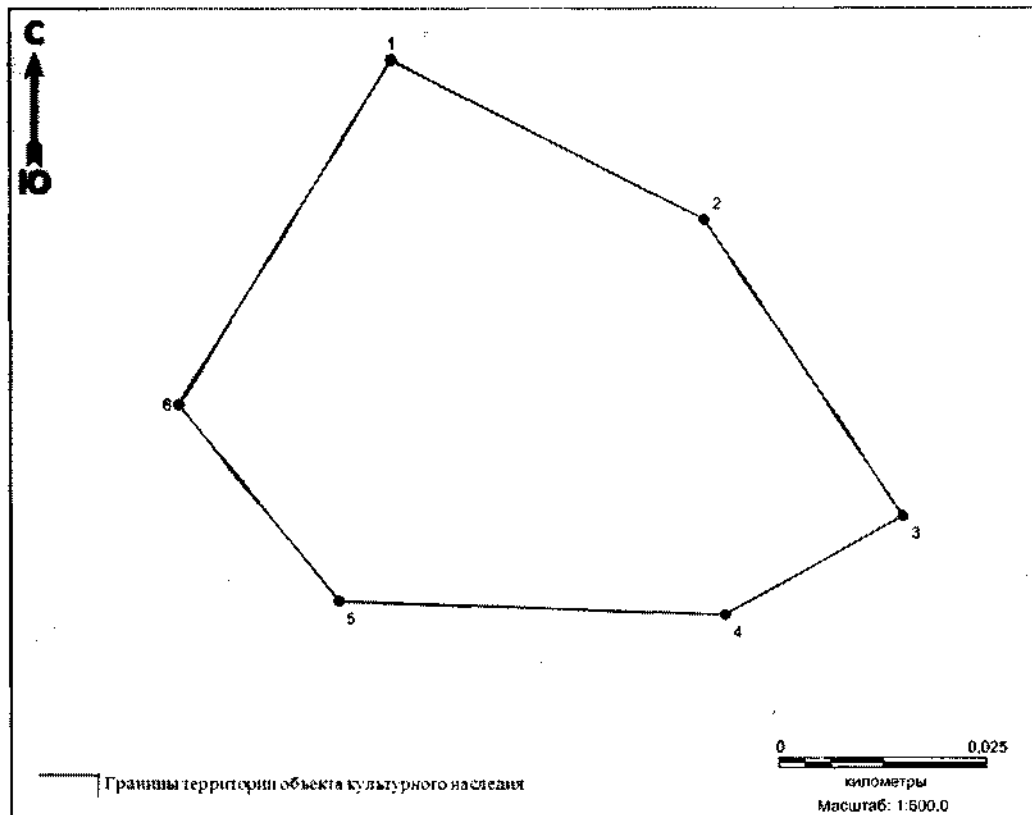


Перечень координат характерных точек границ территории выявленного объекта культурного наследия «Ватъилипсап 3, селище» в местной системе координат (МСК 86, зона 3):

№ точки	Координаты, м	
	Широта (X)	Долгота (Y)
1	875333,09	3595062,28
2	875347,61	3595127,00
3	875295,50	3595143,33
4	875273,68	3595080,58
1	875333,09	3595062,28

Общий периметр границ территории выявленного объекта культурного наследия: 249,54 м. Площадь территории: 3868 кв.м.

56. Графическое описание местоположения границ территории выявленного объекта культурного наследия «Ватъилипсап 4, городище»:

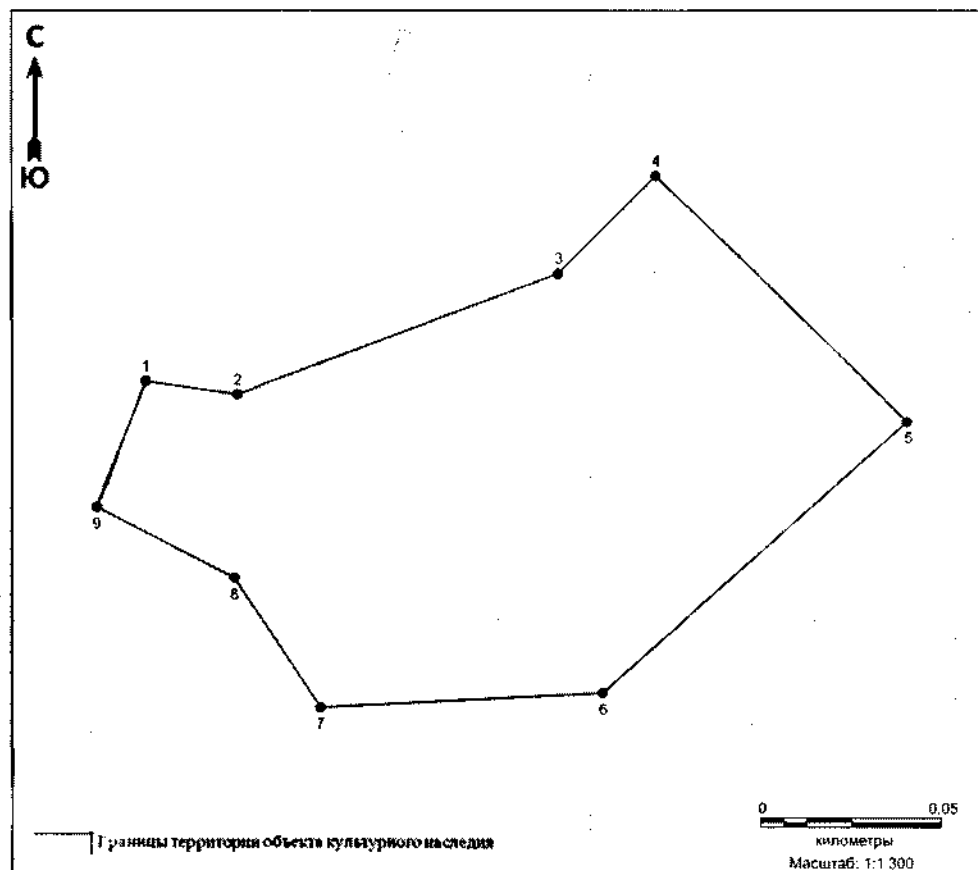


Перечень координат характерных точек границ территории выявленного объекта культурного наследия «Ватъилипсап 4, городище» в местной системе координат (МСК 86, зона 3):

№ точки	Координаты, м	
	Широта (X)	Долгота (Y)
1	874973,76	3595051,11
2	874954,70	3595088,40
3	874919,53	3595111,91
4	874907,74	3595090,84
5	874909,32	3595044,77
6	874932,68	3595025,74
1	874973,76	3595051,11

Общий периметр границ территории выявленного объекта культурного наследия: 232,8 м. Площадь территории: 3537 кв.м.

57. Графическое описание местоположения границ территории выявленного объекта культурного наследия «Ватилипсап 4, селище»:

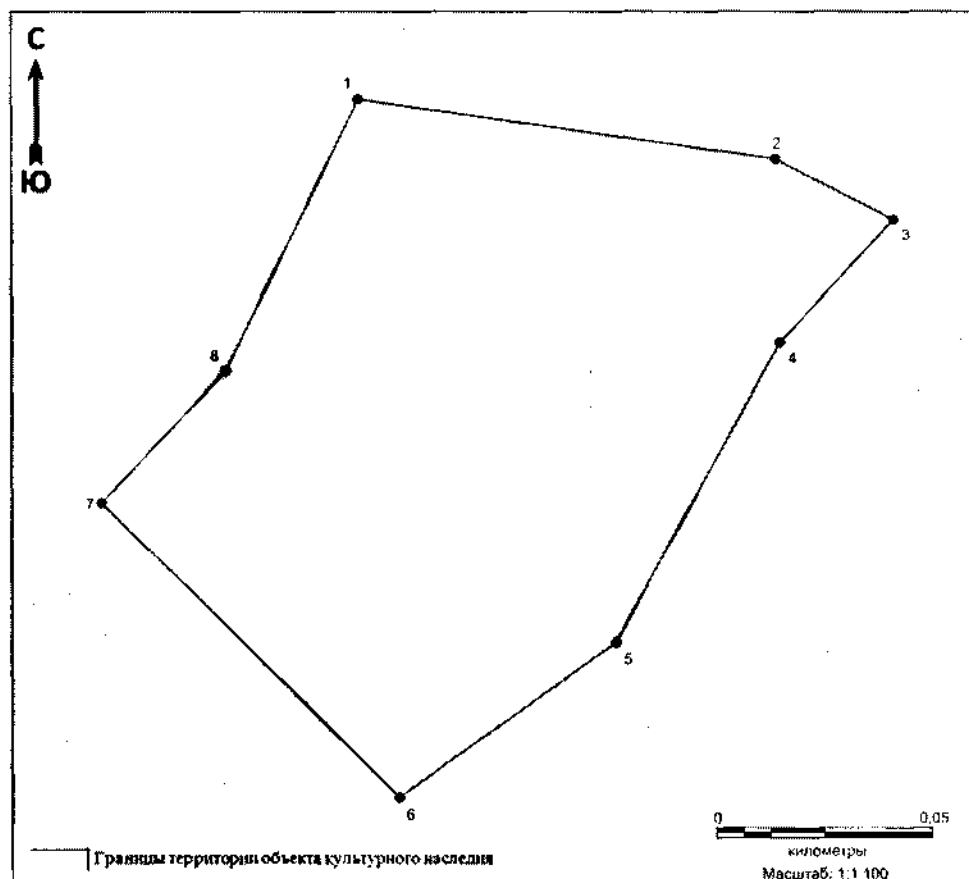


Перечень координат характерных точек границ территории выявленного объекта культурного наследия «Ватилипсап 4, селище» в местной системе координат (МСК 86, зона 3):

№ точки	Координаты, м	
	Широта (X)	Долгота (Y)
1	875008,09	3595064,36
2	875004,52	3595089,20
3	875037,34	3595176,96
4	875064,03	3595203,53
5	874997,21	3595271,69
6	874923,57	3595189,04
7	874919,53	3595111,91
8	874954,70	3595088,40
9	874973,76	3595051,11
1	875008,09	3595064,36

Общий периметр границ территории выявленного объекта культурного наследия: 560,82 м. Площадь территории: 1,74 га.

58. Графическое описание местоположения границ территории выявленного объекта культурного наследия «Ватъилипсап 5, селище»:



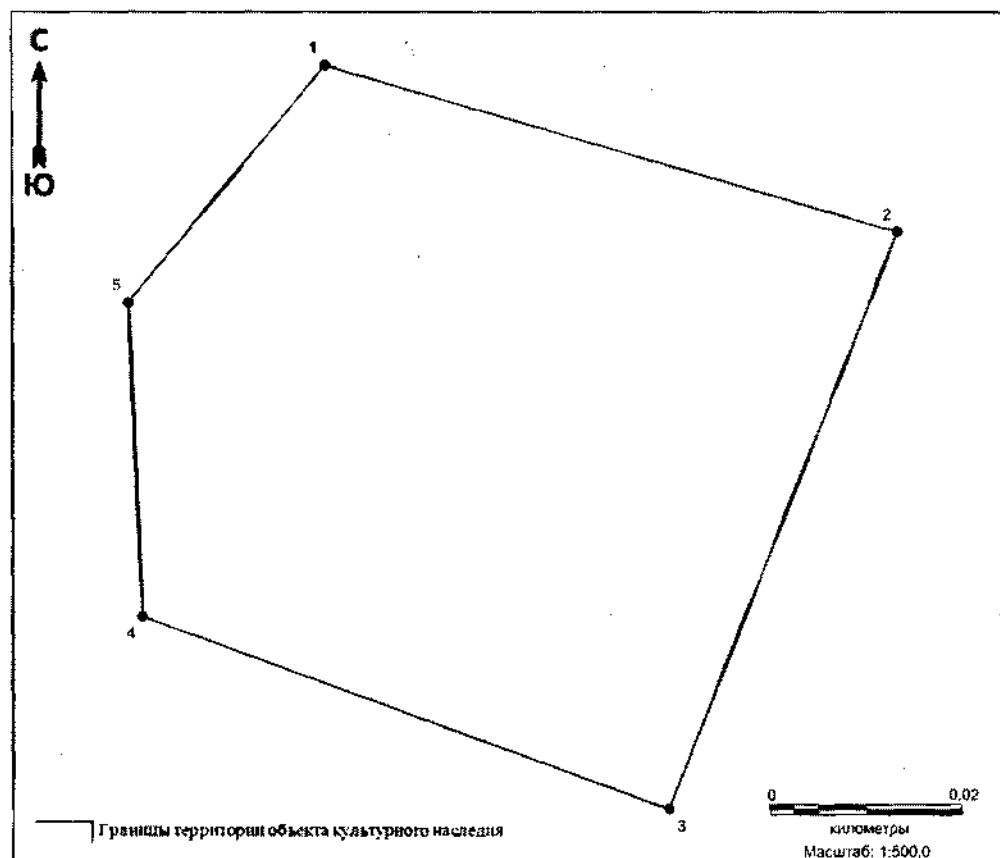
Перечень координат характерных точек границ территории выявленного объекта культурного наследия «Ватъилипсап 5, селище» в местной системе координат (МСК 86, зона 3):

№ точки	Координаты, м	
	Широта (X)	Долгота (Y)
1	875156,76	3595262,48
2	875143,06	3595358,20
3	875129,21	3595385,25
4	875100,93	3595359,16
5	875032,38	3595321,67
6	874997,21	3595271,69
7	875064,03	3595203,53
8	875094,45	3595231,93
1	875156,76	3595262,48

Общий периметр границ территории выявленного объекта культурного наследия: 511,28 м. Площадь территории: 1,57 га.



59. Графическое описание местоположения границ территории выявленного объекта культурного наследия «Ватъилипсап 6, селище»:

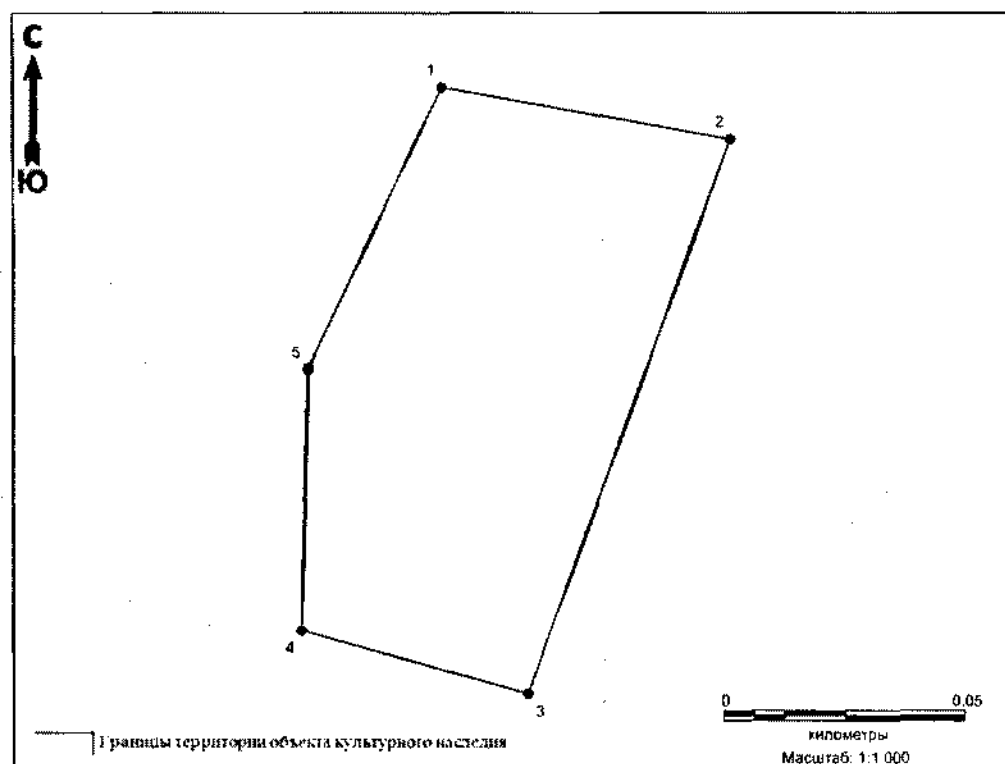


Перечень координат характерных точек границ территории выявленного объекта культурного наследия «Ватъилипсап 6, селище» в местной системе координат (МСК 86, зона 3):

№ точки	Координаты, м	
	Широта (X)	Долгота (Y)
1	875308,83	3595399,19
2	875291,72	3595457,91
3	875232,64	3595434,44
4	875252,24	3595380,38
5	875284,50	3595378,99
1	875308,83	3595399,19

Общий периметр границ территории выявленного объекта культурного наследия: 246,15 м. Площадь территории: 3991 кв.м.

60. Графическое описание местоположения границ территории выявленного объекта культурного наследия «Ватилипсап 7, селище»:

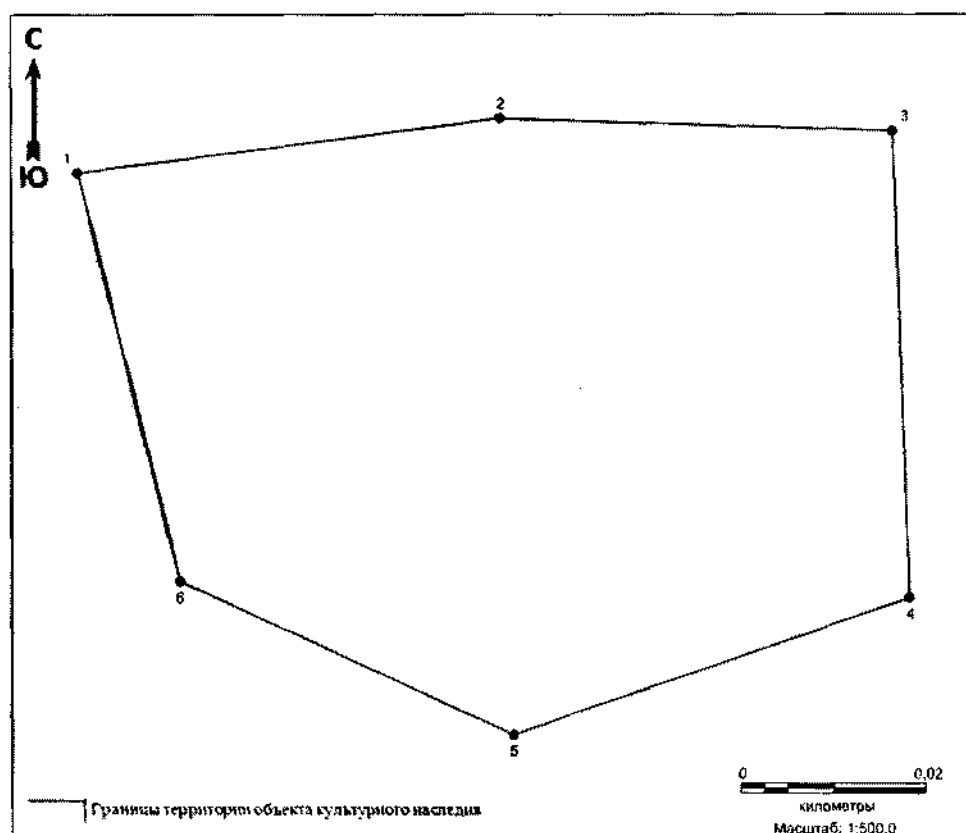


Перечень координат характерных точек границ территории выявленного объекта культурного наследия «Ватилипсап 7, селище» в местной системе координат (МСК 86, зона 3):

№ точки	Координаты, м	
	Широта (X)	Долгота (Y)
1	875578,19	3595520,32
2	875567,54	3595579,23
3	875454,51	3595537,78
4	875467,35	3595491,40
5	875520,87	3595492,78
1	875578,19	3595520,32

Общий периметр границ территории выявленного объекта культурного наследия: 345,5 м. Площадь территории: 7003 кв.м.

61. Графическое описание местоположения границ территории выявленного объекта культурного наследия «Ватъилипсап 8, селище»:

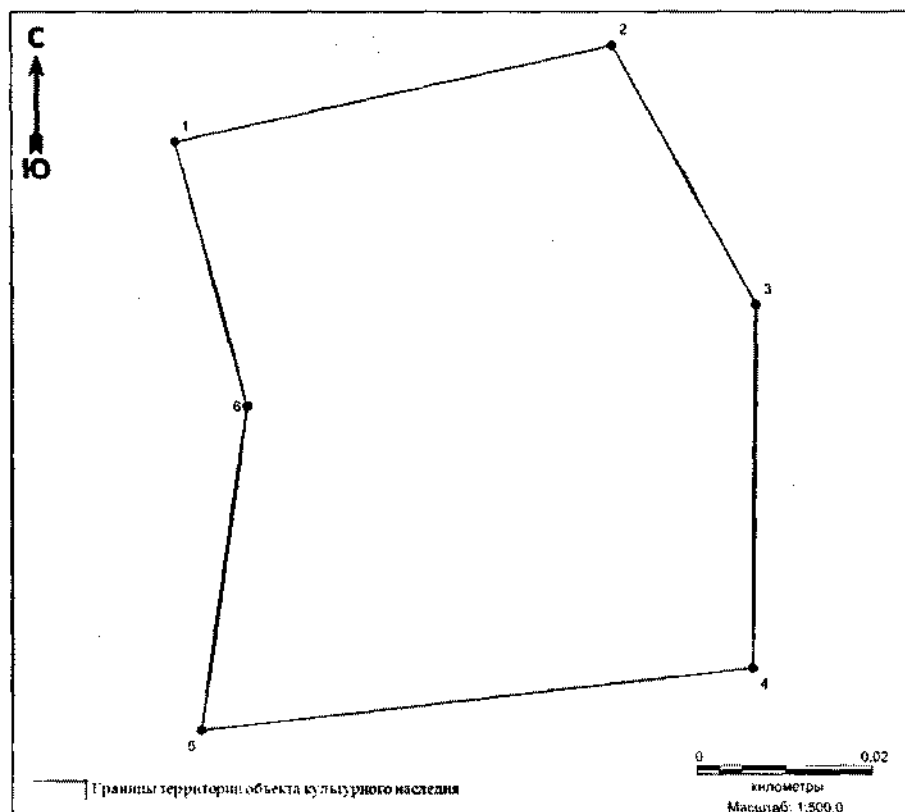


Перечень координат характерных точек границ территории выявленного объекта культурного наследия «Ватъилипсап 8, селище» в местной системе координат (МСК 86, зона 3):

№ точки	Координаты, м	
	Широта (X)	Долгота (Y)
1	876217,96	3595833,76
2	876223,82	3595878,74
3	876222,49	3595920,52
4	876172,82	3595922,23
5	876158,28	3595880,07
6	876174,52	3595844,53
1	876217,96	3595833,76

Общий периметр границ территории выявленного объекта культурного наследия: 265,28 м. Площадь территории: 4588 кв.м.

62. Графическое описание местоположения границ территории выявленного объекта культурного наследия «Ватъилипсап 9, селище»:

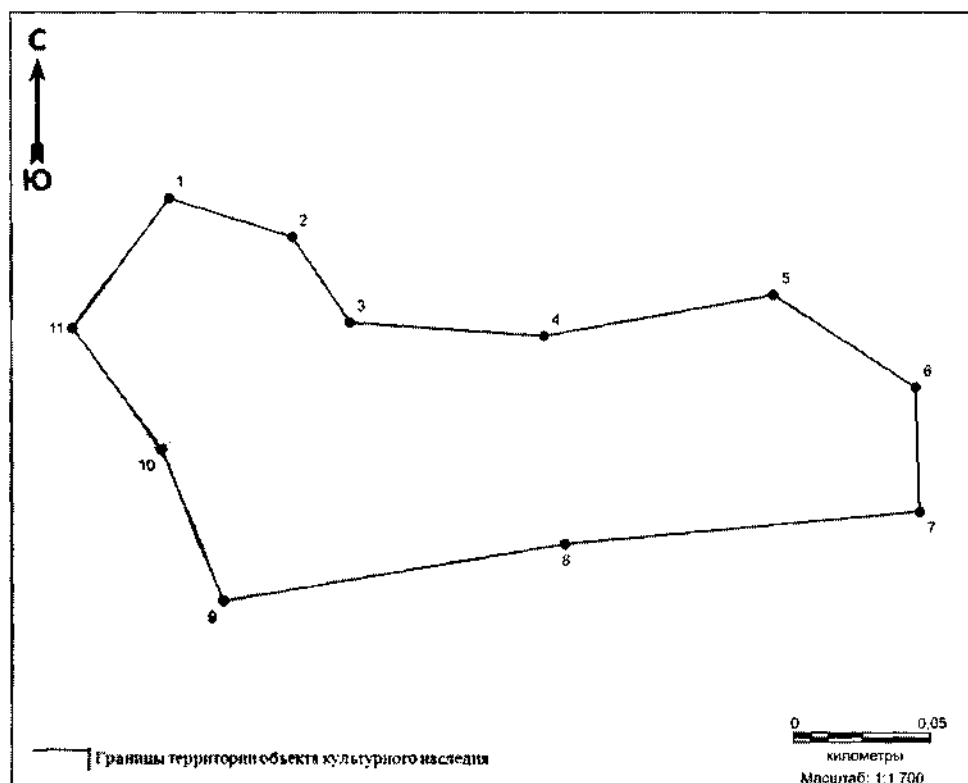


Перечень координат характерных точек границ территории выявленного объекта культурного наследия «Ватъилипсап 9, селище» в местной системе координат (МСК 86, зона 3):

№ точки	Координаты, м	
	Широта (X)	Долгота (Y)
1	876044,13	3596272,03
2	876055,05	3596321,57
3	876025,70	3596337,69
4	875984,66	3596337,27
5	875977,57	3596274,91
6	876014,18	3596280,10
1	876044,13	3596272,03

Общий периметр границ территории выявленного объекта культурного наследия: 256,03 м. Площадь территории: 0,4 га.

63. Графическое описание местоположения границ территории выявленного объекта культурного наследия «Ватъилипсап 10, селище»:

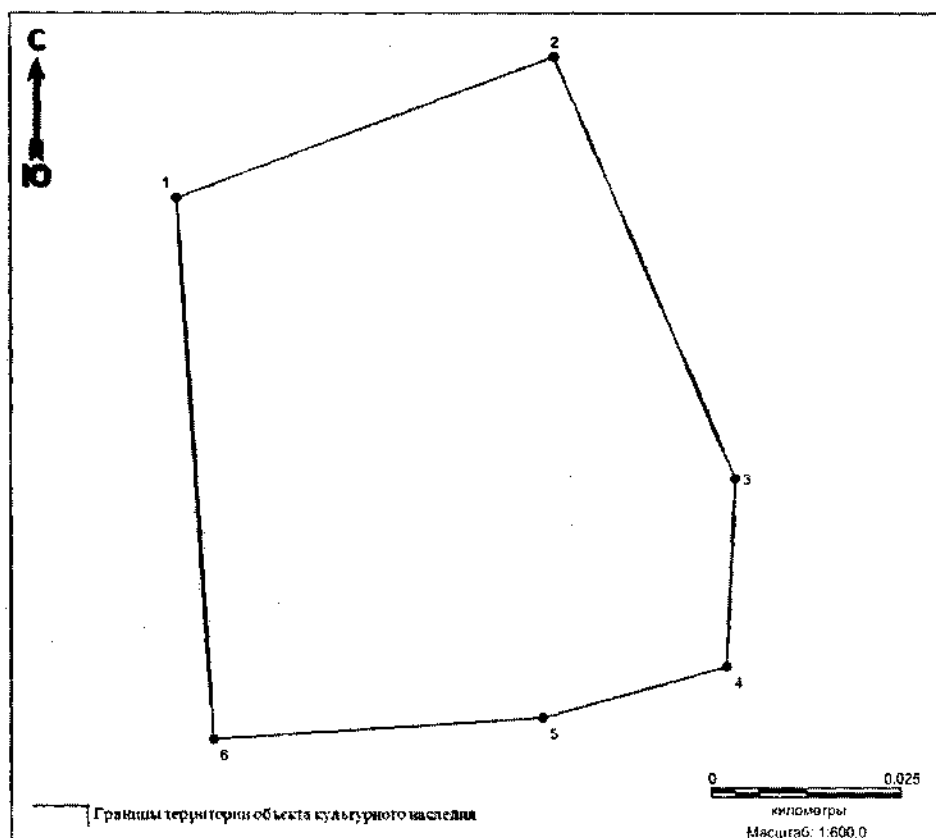


Перечень координат характерных точек границ территории выявленного объекта культурного наследия «Ватъилипсап 10, селище» в местной системе координат (МСК 86, зона 3):

№ точки	Координаты, м	
	Широта (X)	Долгота (Y)
1	875731,27	3596263,46
2	875717,34	3596307,59
3	875686,71	3596328,16
4	875681,81	3596398,30
5	875696,60	3596480,26
6	875663,34	3596531,34
7	875618,67	3596532,70
8	875607,12	3596405,58
9	875586,79	3596282,48
10	875640,85	3596260,54
11	875684,62	3596228,79
1	875731,27	3596263,46

Общий периметр границ территории выявленного объекта культурного наследия: 765,3 м. Площадь территории: 2,51 га.

64. Графическое описание местоположения границ территории выявленного объекта культурного наследия «Ватилипсап 11, селище»:

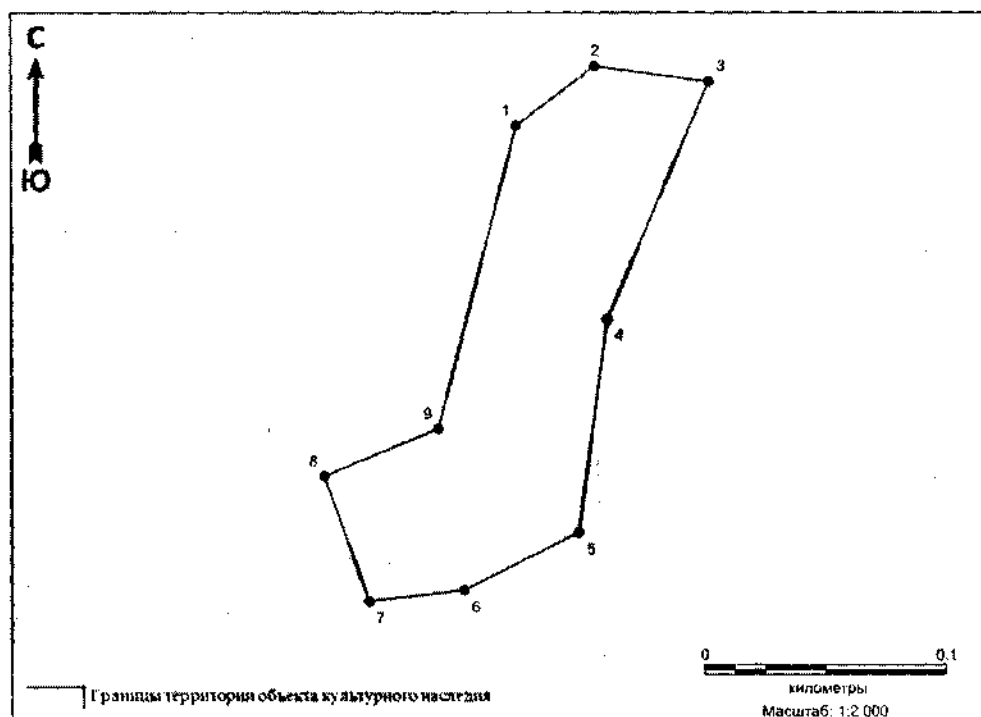


Перечень координат характерных точек границ территории выявленного объекта культурного наследия «Ватилипсап 11, селище» в местной системе координат (МСК 86, зона 3):

№ точки	Координаты, м	
	Широта (X)	Долгота (Y)
1	875734,68	3596742,60
2	875753,18	3596791,96
3	875698,24	3596815,46
4	875673,78	3596814,29
5	875667,14	3596790,40
6	875664,36	3596747,32
1	875734,68	3596742,60

Общий периметр границ территории выявленного объекта культурного наследия: 275,4 м. Площадь территории: 4971 кв.м.

65. Графическое описание местоположения границ территории выявленного объекта культурного наследия «Ватылипсап 12, селище»:

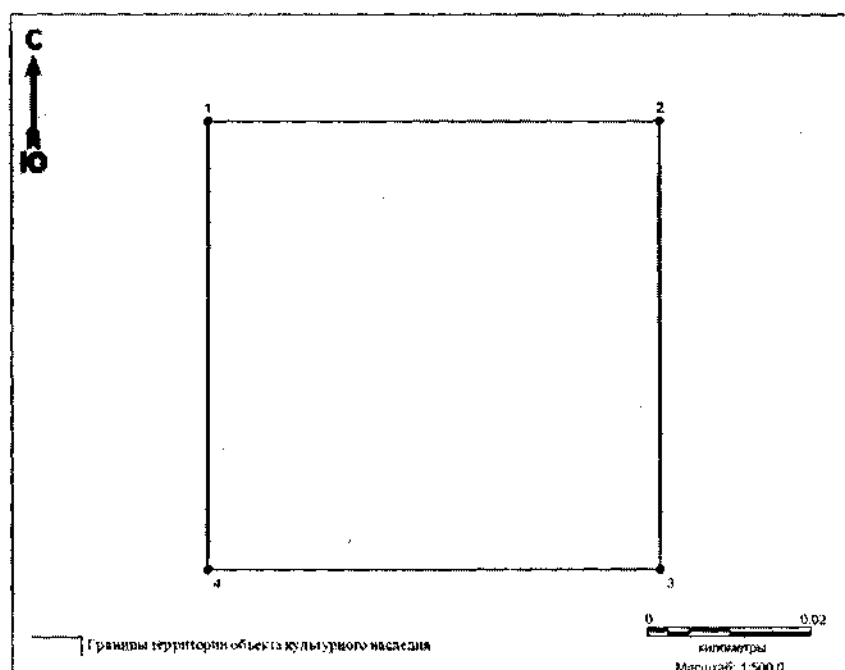


Перечень координат характерных точек границ территории выявленного объекта культурного наследия «Ватылипсап 12, селище» в местной системе координат (МСК 86, зона 3):

№ точки	Координаты, м	
	Широта (X)	Долгота (Y)
1	876674,76	3596526,77
2	876699,54	3596559,47
3	876693,05	3596606,65
4	876594,64	3596564,48
5	876506,49	3596552,57
6	876482,74	3596504,80
7	876478,14	3596465,13
8	876529,60	3596446,57
9	876549,27	3596494,16
1	876674,76	3596526,77

Общий периметр границ территории выявленного объекта культурного наследия: 613,8 м. Площадь территории: 1,52 га.

66. Графическое описание местоположения границ территории выявленного объекта культурного наследия «Ватилипсап 13, впадина»:



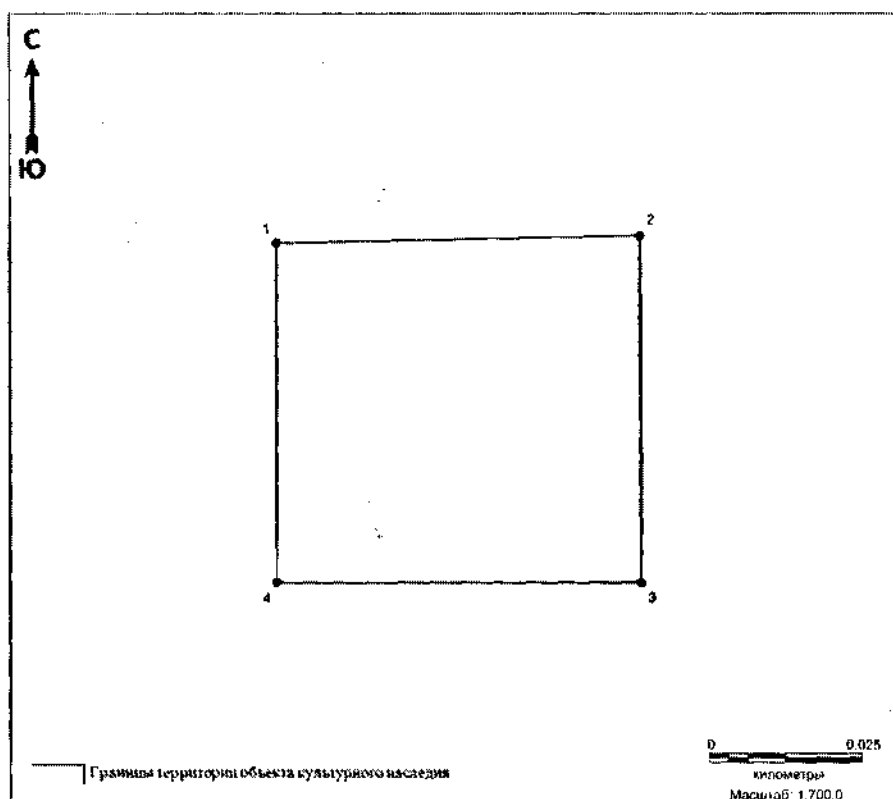
Перечень координат характерных точек границ территории выявленного объекта культурного наследия «Ватилипсап 13, впадина» в местной системе координат (МСК 86, зона 3):

№ точки	Координаты, м	
	Широта (X)	Долгота (Y)
1	876642,85	3592490,03
2	876642,90	3592544,62
3	876588,89	3592544,61
4	876588,79	3592489,89
1	876642,85	3592490,03

Общий периметр границ территории выявленного объекта культурного наследия: 217,3 м. Площадь территории: 2953 кв.м.



67. Графическое описание местоположения границ территории выявленного объекта культурного наследия «Ватъилипсап 14, впадина»:

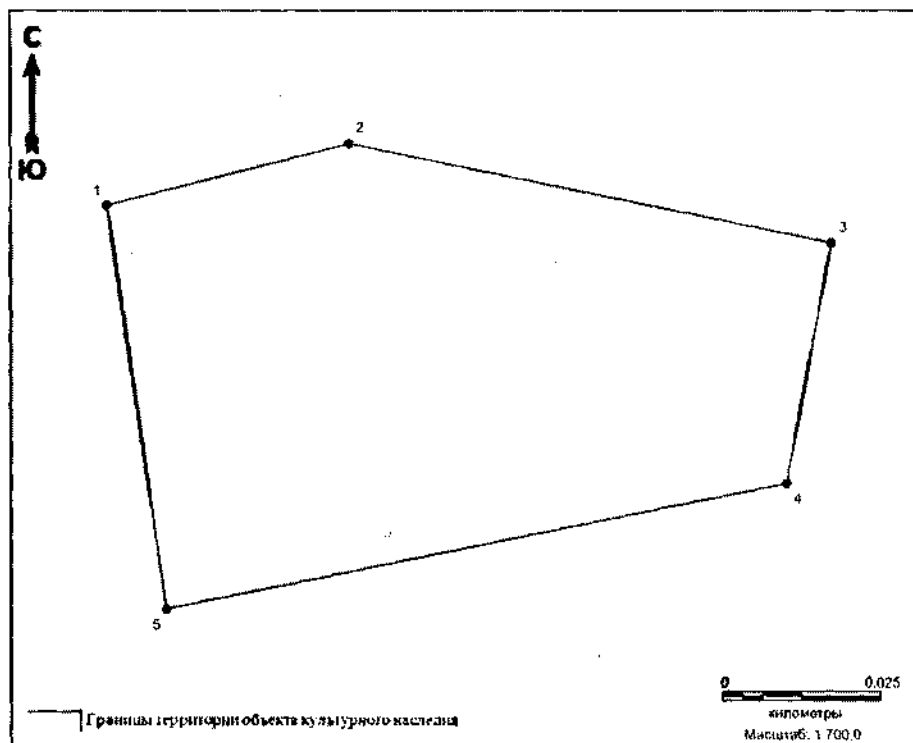


Перечень координат характерных точек границ территории выявленного объекта культурного наследия «Ватъилипсап 14, впадина» в местной системе координат (МСК 86, зона 3):

№ точки	Координаты, м	
	Широта (X)	Долгота (Y)
1	876712,39	3592342,55
2	876713,62	3592401,49
3	876657,60	3592401,63
4	876657,49	3592342,55
1	876712,39	3592342,55

Общий периметр границ территории выявленного объекта культурного наследия: 229 м. Площадь территории: 0,32 га.

68. Графическое описание местоположения границ территории выявленного объекта культурного наследия «Ватъилипсап 16, поселение»:

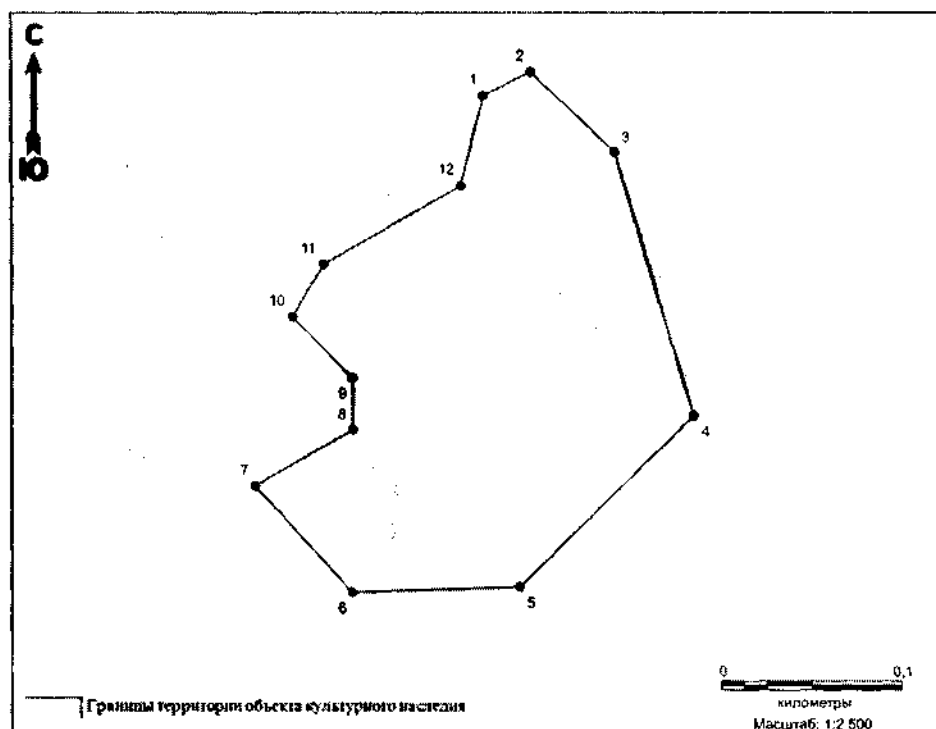


Перечень координат характерных точек границ территории выявленного объекта культурного наследия «Ватъилипсап 16, поселение» в местной системе координат (МСК 86, зона 3):

№ точки	Координаты, м	
	Широта (X)	Долгота (Y)
1	877064,49	3592837,47
2	877074,09	3592875,31
3	877058,66	3592950,66
4	877021,11	3592943,56
5	877001,44	3592846,64
1	877064,49	3592837,47

Общий периметр границ территории выявленного объекта культурного наследия: 316,78 м. Площадь территории: 0,59 га.

69. Графическое описание местоположения границ территории выявленного объекта культурного наследия «Ватилипсап 17, поселение»:

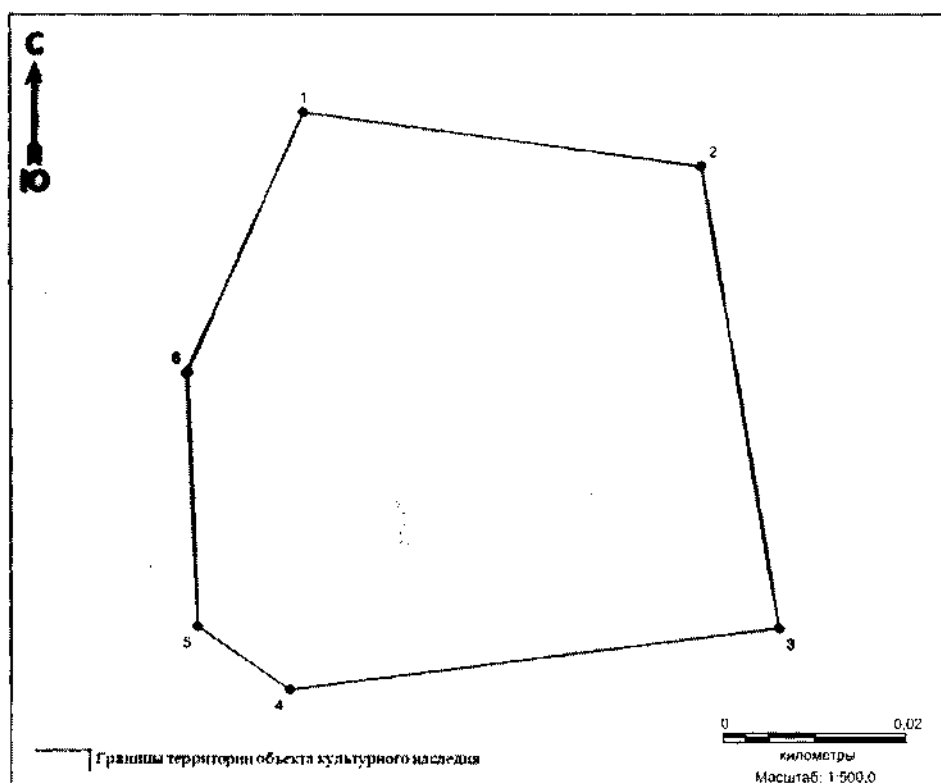


Перечень координат характерных точек границ территории выявленного объекта культурного наследия «Ватилипсап 17, поселение» в местной системе координат (МСК 86, зона 3):

№ точки	Координаты, м	
	Широта (X)	Долгота (Y)
1	877002,08	3592733,28
2	877015,17	3592759,26
3	876971,13	3592805,37
4	876827,11	3592848,42
5	876733,49	3592752,96
6	876730,54	3592660,70
7	876788,69	3592607,21
8	876819,49	3592661,07
9	876847,66	3592661,06
10	876881,25	3592627,82
11	876909,78	3592645,16
12	876952,88	3592720,78
1	877002,08	3592733,28

Общий периметр границ территории выявленного объекта культурного наследия: 856,86 м. Площадь территории: 4,07 га.

70. Графическое описание местоположения границ территории выявленного объекта культурного наследия «Качнисап 1, селище»:

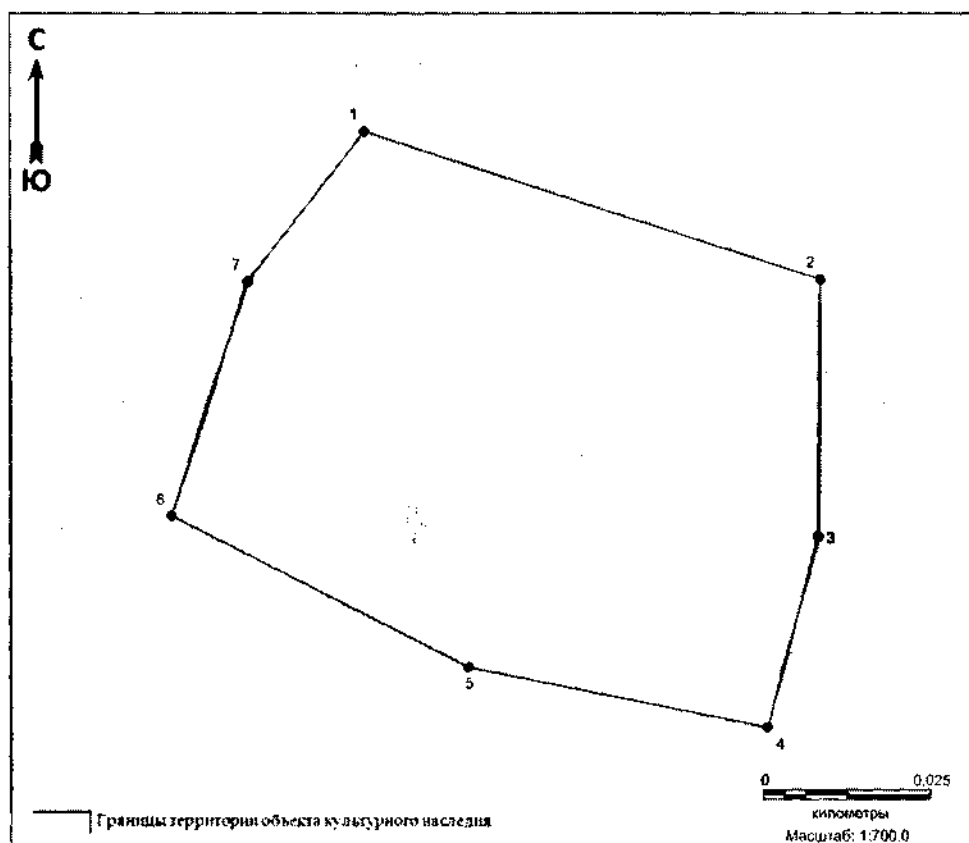


Перечень координат характерных точек границ территории выявленного объекта культурного наследия «Качнисап 1, селище» в местной системе координат (МСК 86, зона 3):

№ точки	Координаты, м	
	Широта (X)	Долгота (Y)
1	876933,30	3596937,60
2	876927,46	3596980,63
3	876877,65	3596988,90
4	876871,06	3596935,97
5	876877,80	3596926,04
6	876905,13	3596924,93
1	876933,30	3596937,60

Общий периметр границ территории выявленного объекта культурного наследия: 217,50 м. Площадь территории: 0,31 га.

71. Графическое описание местоположения границ территории выявленного объекта культурного наследия «Качнисап 2, городище»:

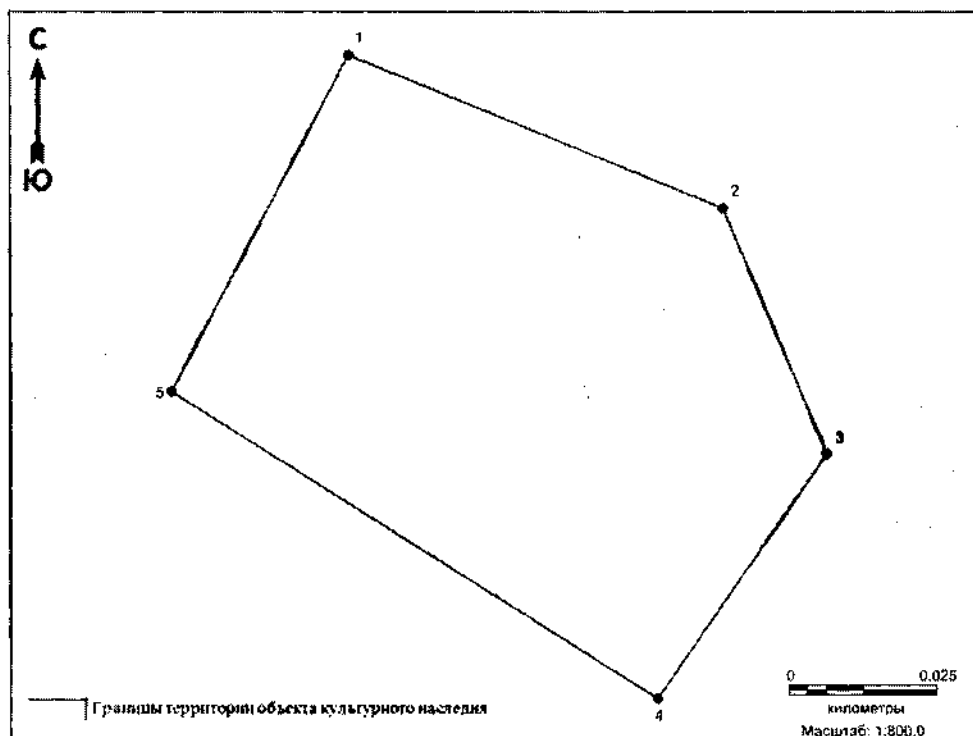


Перечень координат характерных точек границ территории выявленного объекта культурного наследия «Качнисап 2, городище» в местной системе координат (МСК 86, зона 3):

№ точки	Координаты, м	
	Широта (X)	Долгота (Y)
1	876875,31	3597330,29
2	876853,53	3597397,45
3	876815,77	3597397,11
4	876787,78	3597389,63
5	876796,60	3597345,59
6	876818,70	3597301,78
7	876853,15	3597312,99
1	876875,31	3597330,29

Общий периметр границ территории выявленного объекта культурного наследия: 295,67 м. Площадь территории: 0,58 га.

72. Графическое описание местоположения границ территории выявленного объекта культурного наследия «Качнисап 3, селище»:

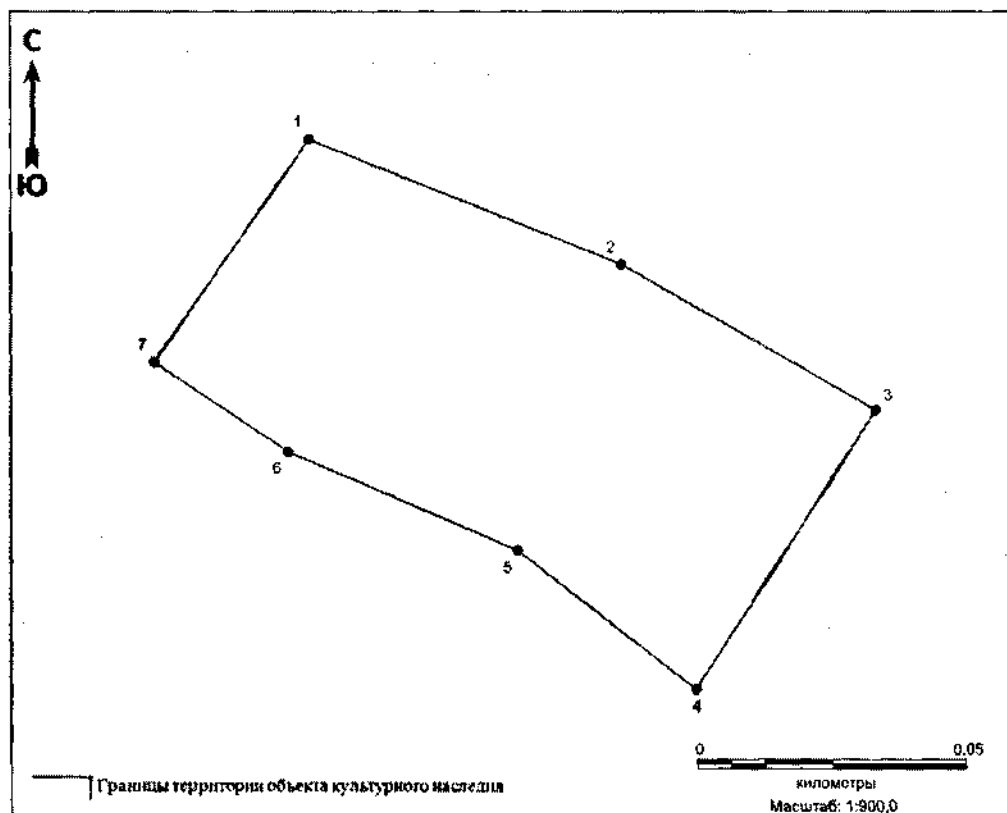


Перечень координат характерных точек границ территории выявленного объекта культурного наследия «Качнисап 3, селище» в местной системе координат (МСК 86, зона 3):

№ точки	Координаты, м	
	Широта (X)	Долгота (Y)
1	876741,42	3597744,89
2	876715,58	3597808,05
3	876674,25	3597825,46
4	876633,10	3597797,01
5	876684,60	3597714,94
1	876741,42	3597744,89

Общий периметр границ территории выявленного объекта культурного наследия: 324,24 м. Площадь территории: 0,67 га.

73. Графическое описание местоположения границ территории выявленного объекта культурного наследия «Качнисап 4, селище»:

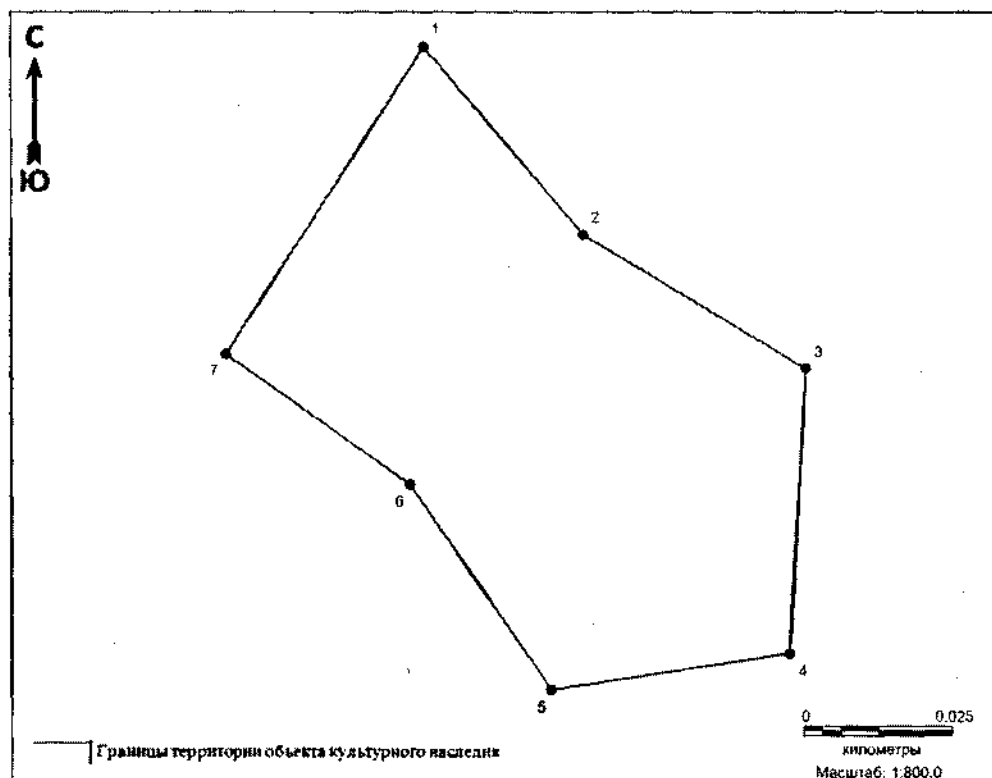


Перечень координат характерных точек границ территории выявленного объекта культурного наследия «Качнисап 4, селище» в местной системе координат (МСК 86, зона 3):

№ точки	Координаты, м	
	Широта (X)	Долгота (Y)
1	876674,25	3597825,46
2	876651,21	3597883,10
3	876624,41	3597929,62
4	876573,48	3597896,69
5	876598,81	3597863,93
6	876616,76	3597821,52
7	876633,10	3597797,01
1	876674,25	3597825,46

Общий периметр границ территории выявленного объекта культурного наследия: 343,34 м. Площадь территории: 0,64 га.

74. Графическое описание местоположения границ территории выявленного объекта культурного наследия «Качнисап 5, селище»:



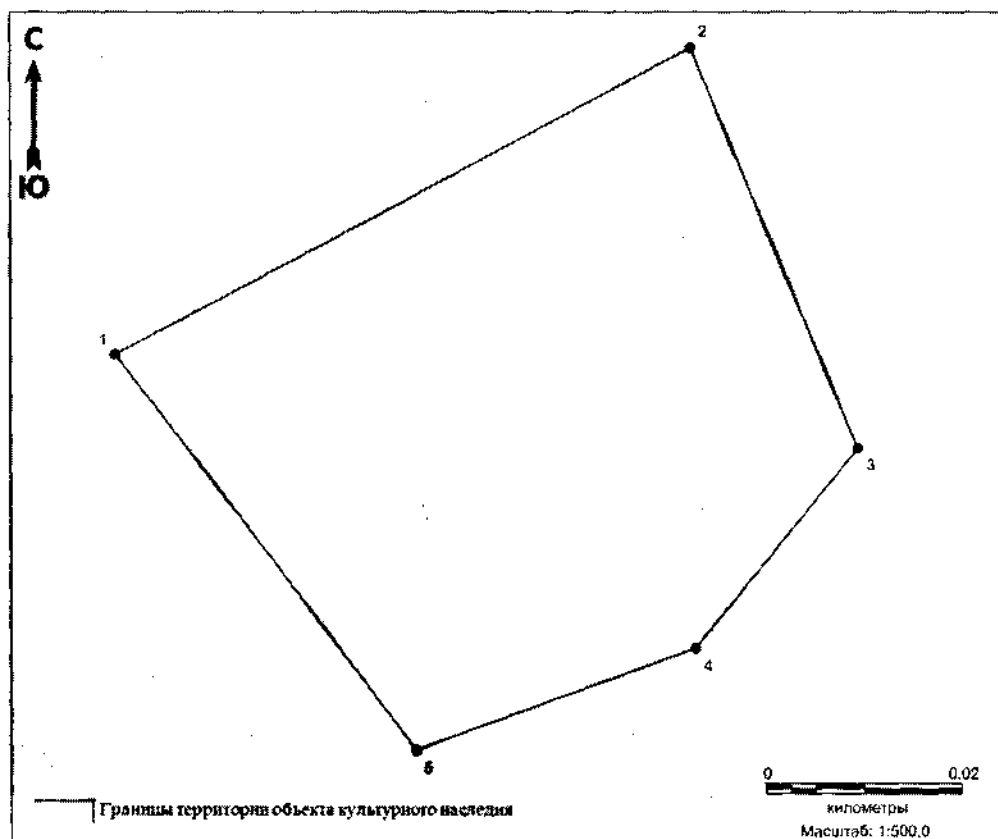
Перечень координат характерных точек границ территории выявленного объекта культурного наследия «Качнисап 5, селище» в местной системе координат (МСК 86, зона 3):

№ точки	Координаты, м	
	Широта (X)	Долгота (Y)
1	876624,41	3597929,62
2	876593,31	3597956,07
3	876571,15	3597992,69
4	876524,26	3597989,98
5	876518,28	3597950,70
6	876552,04	3597927,22
7	876573,48	3597896,69
1	876624,41	3597929,62

Общий периметр границ территории выявленного объекта культурного наследия: 309,39 м. Площадь территории: 0,54 га.



75. Графическое описание местоположения границ территории выявленного объекта культурного наследия «Качнисап 6, селище»:

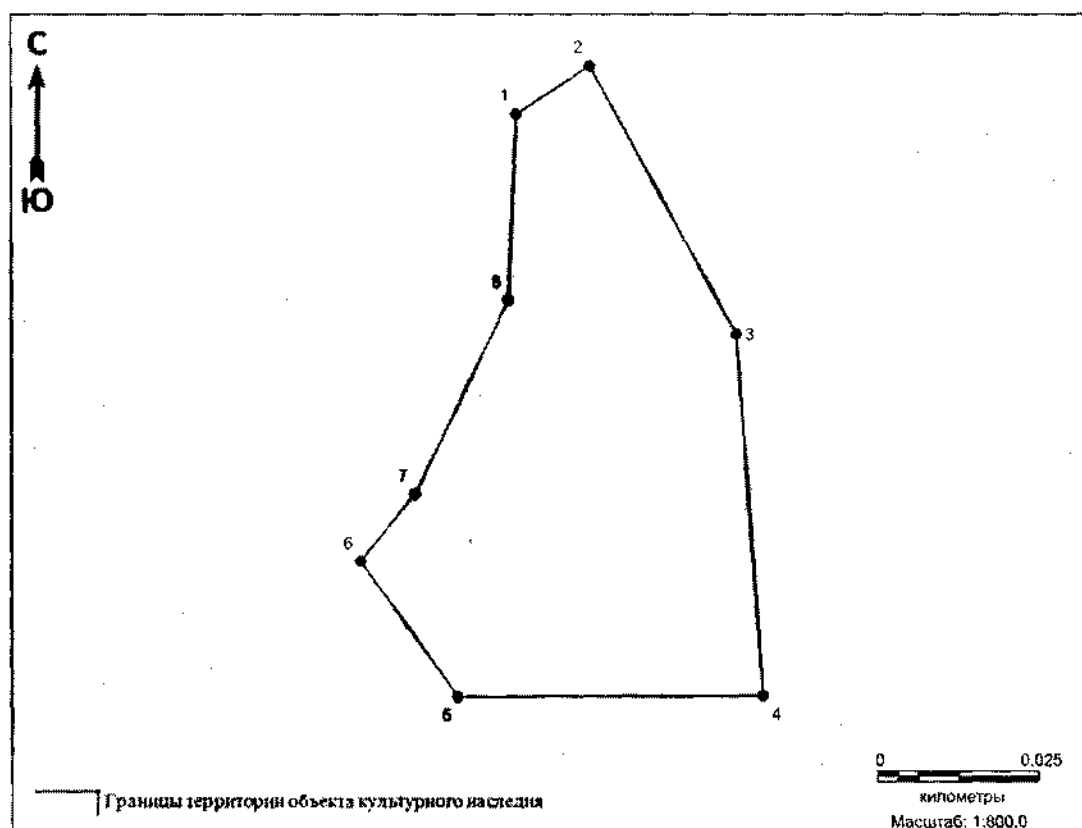


Перечень координат характерных точек границ территории выявленного объекта культурного наследия «Качнисап 6, селище» в местной системе координат (МСК 86, зона 3):

№ точки	Координаты, м	
	Широта (X)	Долгота (Y)
1	877059,16	3597637,32
2	877090,14	3597695,40
3	877049,70	3597712,15
4	877029,68	3597695,82
5	877019,57	3597667,62
1	877059,16	3597637,32

Общий периметр границ территории выявленного объекта культурного наследия: 214,6 м. Площадь территории: 0,29 га.

76. Графическое описание местоположения границ территории выявленного объекта культурного наследия «Именкулор 1, селище»:

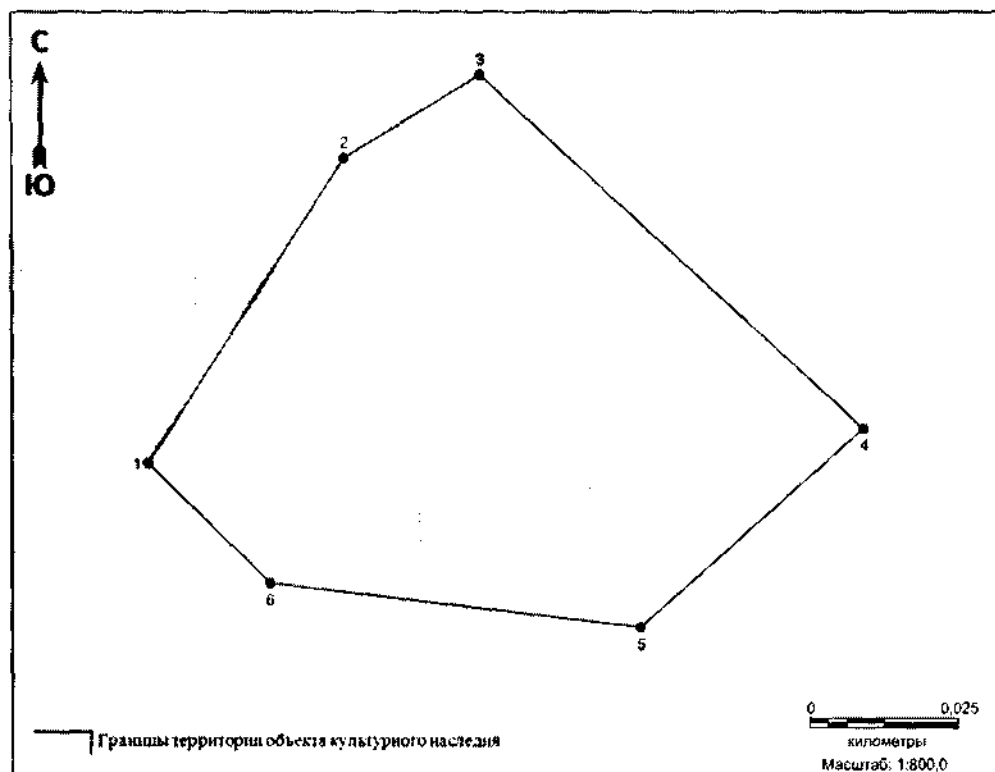


Перечень координат характерных точек границ территории выявленного объекта культурного наследия «Именкулор 1, селище» в местной системе координат (МСК 86, зона 3):

№ точки	Координаты, м	
	Широта (X)	Долгота (Y)
1	875160,16102	3583952,226
2	875167,44694	3583963,458
3	875126,94534	3583985,536
4	875072,29918	3583989,473
5	875072,14169	3583943,174
6	875092,53427	3583928,405
7	875102,82289	3583936,730
8	875132,02478	3583950,977
1	875160,16102	3583952,226

Общий периметр границ территории выявленного объекта культурного наследия: 259,67 м. Площадь территории: 0,35 га.

77. Графическое описание местоположения границ территории выявленного объекта культурного наследия «городище Больничное»:

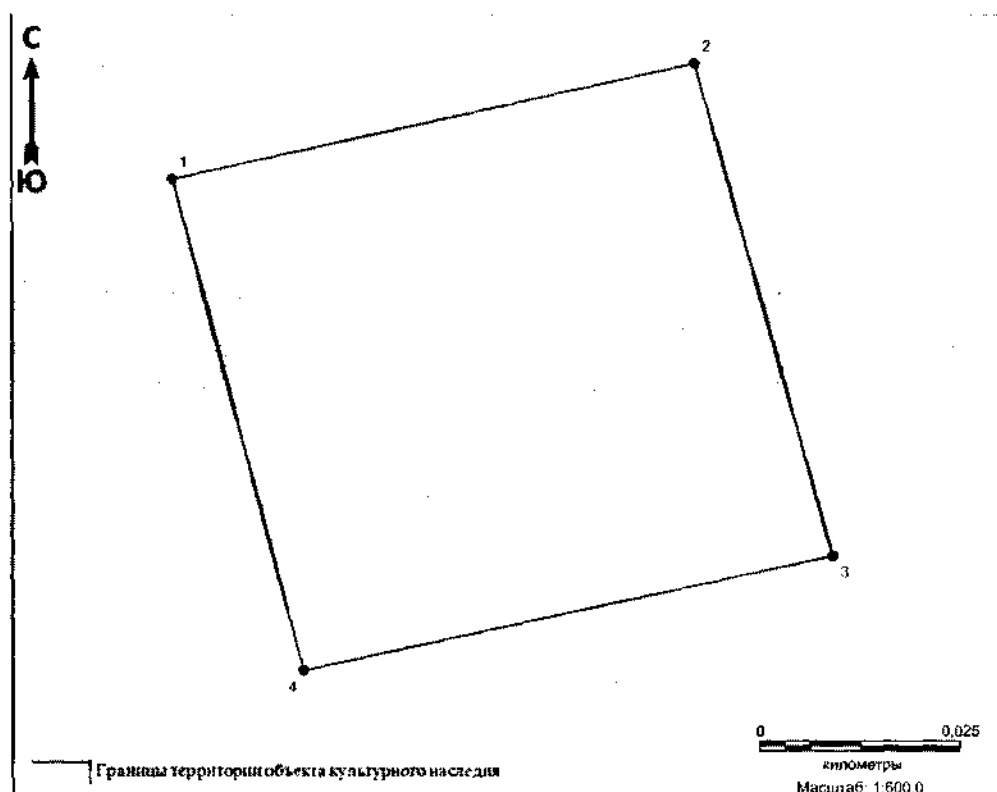


Перечень координат характерных точек границ территории выявленного объекта культурного наследия «городище Больничное» в местной системе координат (МСК 86, зона 3):

№ точки	Координаты, м	
	Широта (X)	Долгота (Y)
1	902100,49	3609366,17
2	902151,02	3609398,64
3	902164,79	3609421,22
4	902106,25	3609484,46
5	902073,44	3609447,68
6	902080,77	3609386,28
1	902100,49	3609366,17

Общий периметр границ территории выявленного объекта культурного наследия: 311 м. Площадь территории: 0,63 га.

78. Графическое описание местоположения границ территории выявленного объекта культурного наследия «селище Угутское 10»:

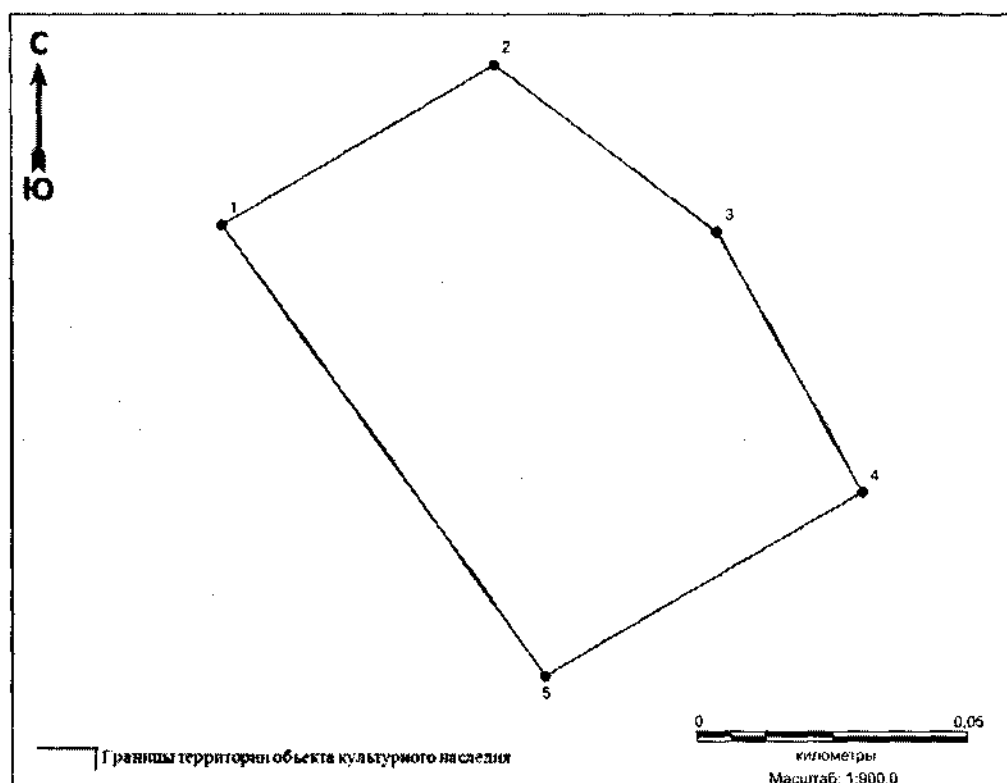


Перечень координат характерных точек границ территории выявленного объекта культурного наследия «селище Угутское 10» в местной системе координат (МСК 86, зона 3):

№ точки	Координаты, м	
	Широта (X)	Долгота (Y)
1	900730,33	3610232,06
2	900744,74	3610296,53
3	900683,84	3610313,38
4	900669,66	3610248,08
1	900730,33	3610232,06

Общий периметр границ территории выявленного объекта культурного наследия: 259 м. Площадь территории: 0,41 га.

79. Графическое описание местоположения границ территории выявленного объекта культурного наследия «городище Угутское II»:

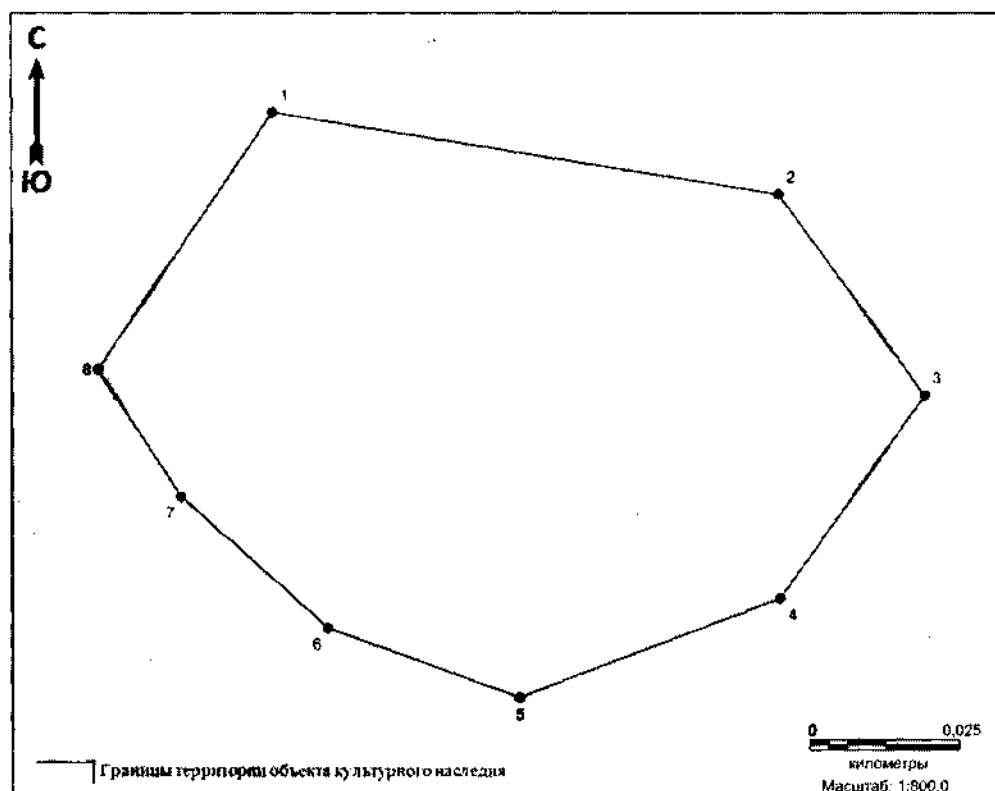


Перечень координат характерных точек границ территории выявленного объекта культурного наследия «городище Угутское II» в местной системе координат (МСК 86, зона 3):

№ точки	Координаты, м	
	Широта (X)	Долгота (Y)
1	900920,53	3610144,51
2	900949,97	3610194,56
3	900919,26	3610235,22
4	900871,65	3610261,56
5	900838,00	3610203,69
1	900920,53	3610144,51

Общий периметр границ территории выявленного объекта культурного наследия: 332 м. Площадь территории: 0,68 га.

80. Графическое описание местоположения границ территории выявленного объекта культурного наследия «Угутское 39, селище»:

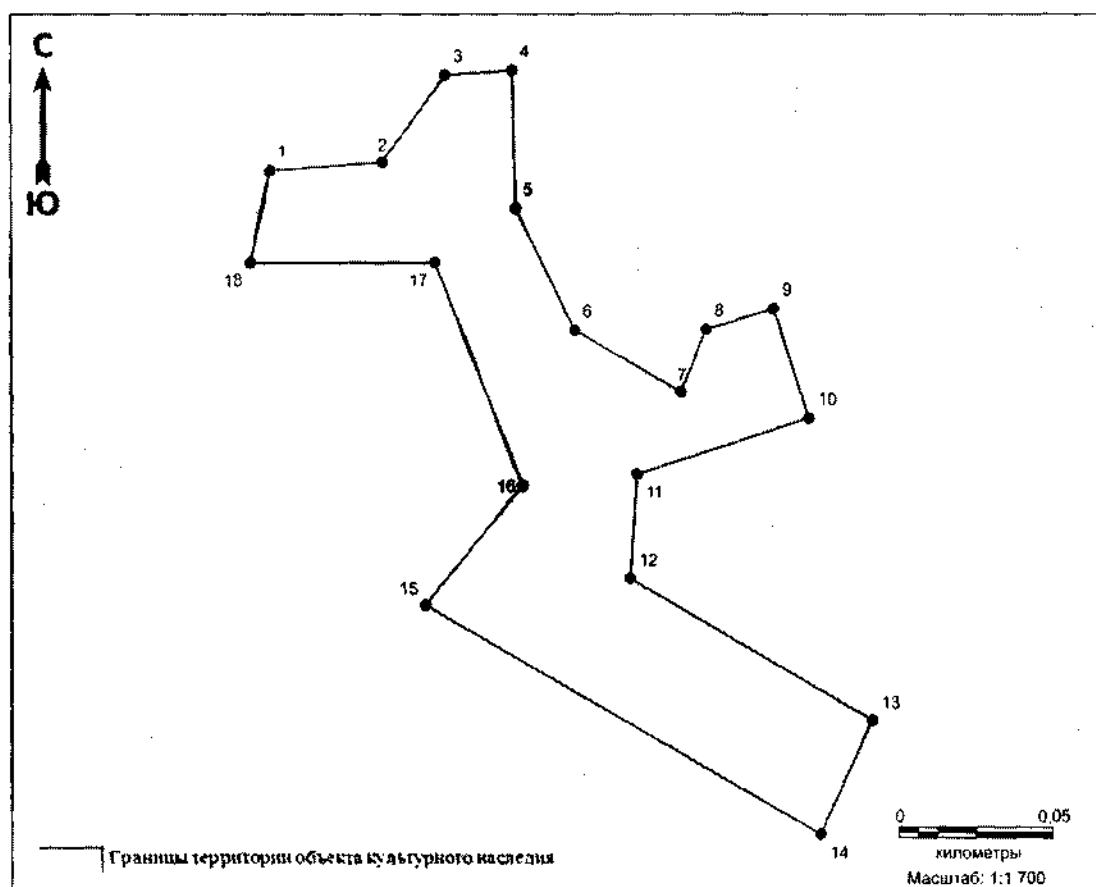


Перечень координат характерных точек границ территории выявленного объекта культурного наследия «Угутское 39, селище» в местной системе координат (МСК 86, зона 3):

№ точки	Координаты, м	
	Широта (X)	Долгота (Y)
1	900849,62	3609762,28
2	900836,10	3609845,15
3	900803,11	3609869,06
4	900769,75	3609845,33
5	900753,62	3609802,69
6	900764,92	3609771,17
7	900786,42	3609747,25
8	900807,35	3609733,72
1	900849,62	3609762,28

Общий периметр границ территории выявленного объекта культурного наследия: 351,7 м. Площадь территории: 0,86 га.

81. Графическое описание местоположения границ территории выявленного объекта культурного наследия «одиночная яма-ловушка Высинглор 2»:



Перечень координат характерных точек границ территории выявленного объекта культурного наследия «одиночная яма-ловушка Высинглор 2» в местной системе координат (МСК 86, зона 3):

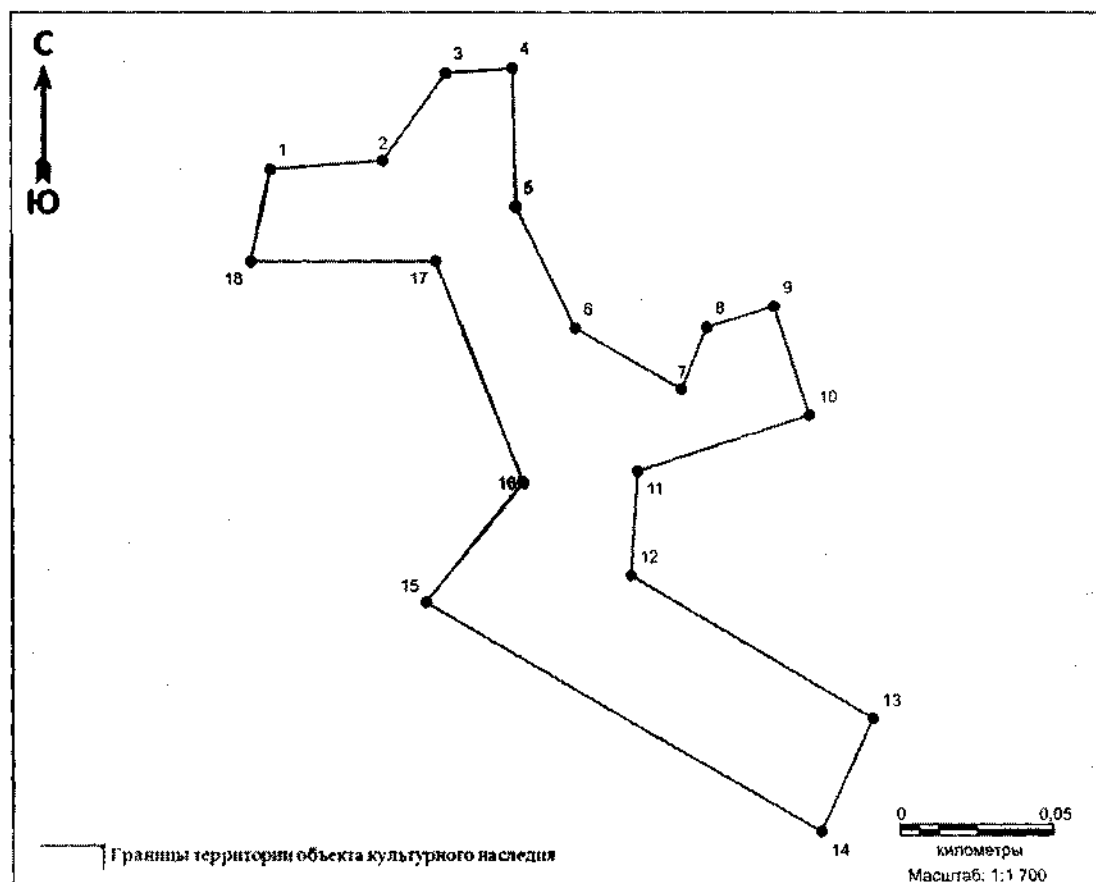
№ точки	Координаты, м	
	Широта (X)	Долгота (Y)
1	882163.68	3586465.72
2	882166.44	3586501.49
3	882194.34	3586521.68
4	882195.85	3586542.90
5	882151.64	3586543.91
6	882112.99	3586562.79
7	882093.55	3586596.51
8	882113.34	3586604.58
9	882119.91	3586625.85
10	882085.20	3586636.98
11	882067.29	3586582.57
12	882034.31	3586580.40

13	881989.20	3586656.80
14	881953.26	3586640.45
15	882025.80	3586514.95
16	882063.65	3586546.09
17	882134.42	3586518.16
18	882134.27	3586459.45
1	882163.68	3586465.72

Общий периметр границ территории выявленного объекта культурного наследия: 875 м. Площадь территории: 1,43 га.



82. Графическое описание местоположения границ территории выявленного объекта культурного наследия «селище Высынглор 1»:



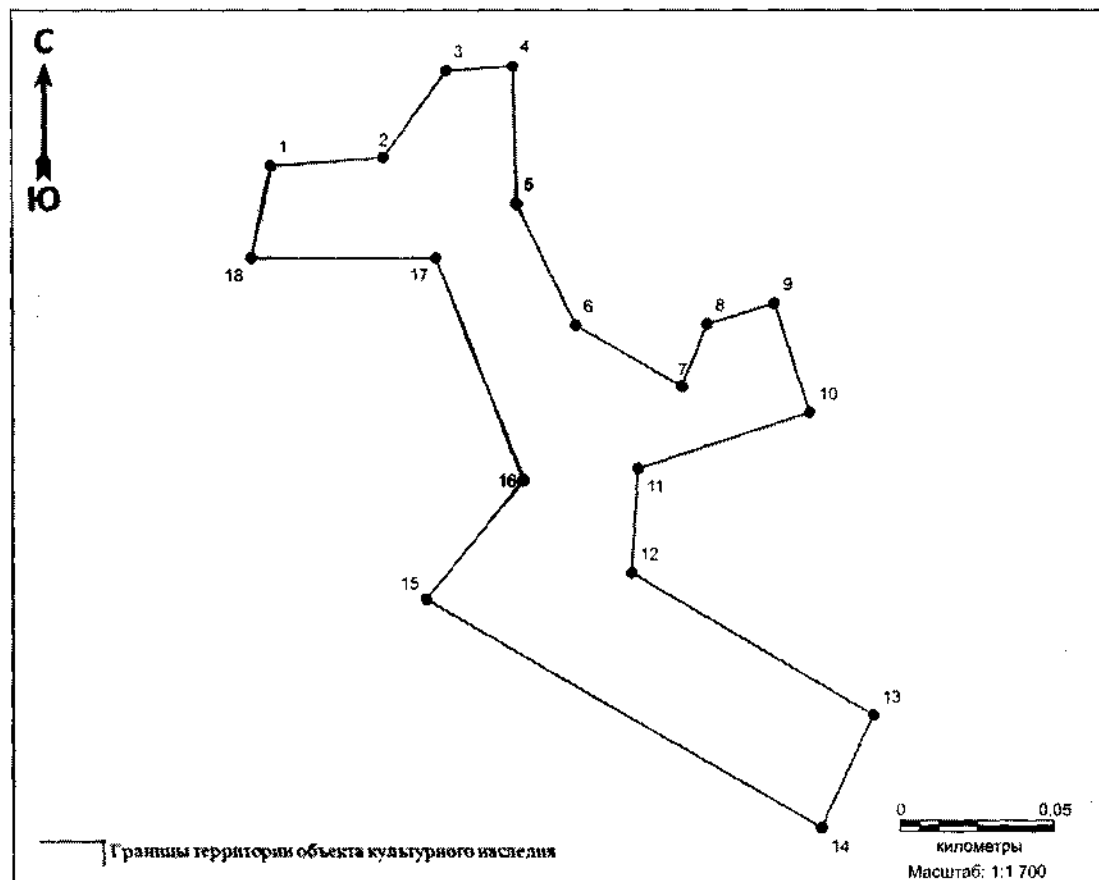
Перечень координат характерных точек границ территории выявленного объекта культурного наследия «селище Высынглор 1» в местной системе координат (МСК 86, зона 3):

№ точки	Координаты, м	
	Широта (X)	Долгота (Y)
1	882163.68	3586465.72
2	882166.44	3586501.49
3	882194.34	3586521.68
4	882195.85	3586542.90
5	882151.64	3586543.91
6	882112.99	3586562.79
7	882093.55	3586596.51
8	882113.34	3586604.58
9	882119.91	3586625.85
10	882085.20	3586636.98
11	882067.29	3586582.57
12	882034.31	3586580.40

13	881989.20	3586656.80
14	881953.26	3586640.45
15	882025.80	3586514.95
16	882063.65	3586546.09
17	882134.42	3586518.16
18	882134.27	3586459.45
1	882163.68	3586465.72

Общий периметр границ территории выявленного объекта культурного наследия: 875 м. Площадь территории: 1,43 га.

83. Графическое описание местоположения границ территории выявленного объекта культурного наследия «группа впадин Высинглор 3»:



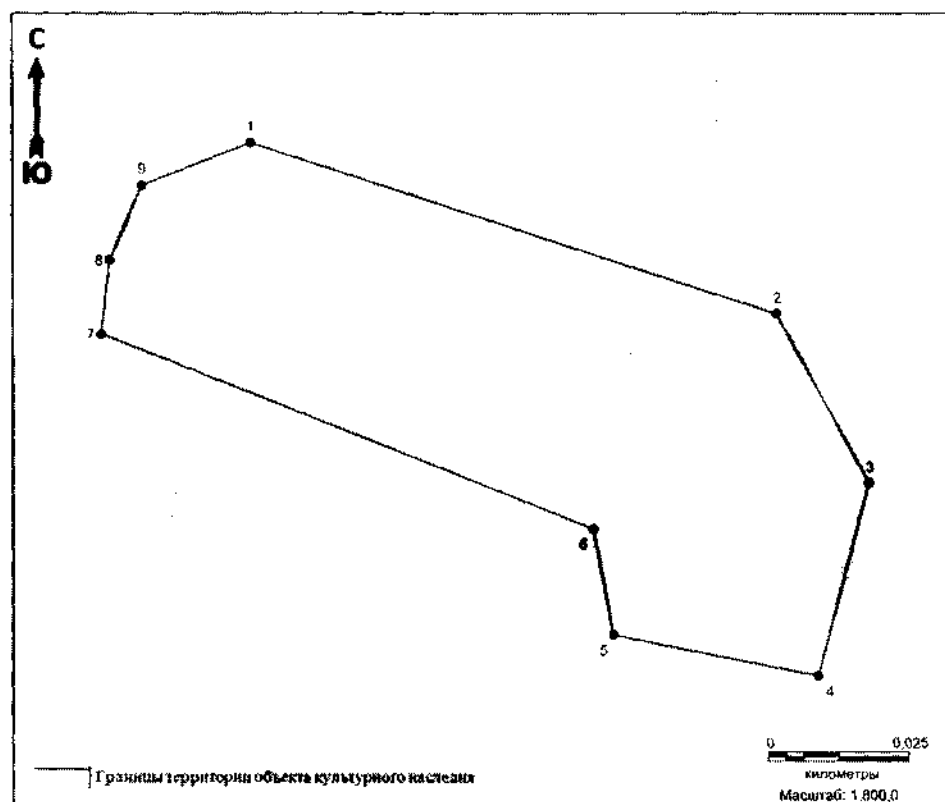
Перечень координат характерных точек границ территории выявленного объекта культурного наследия «группа впадин Высинглор 3» в местной системе координат (МСК 86, зона 3):

№ точки	Координаты, м	
	Широта (X)	Долгота (Y)
1	882163.68	3586465.72
2	882166.44	3586501.49
3	882194.34	3586521.68
4	882195.85	3586542.90
5	882151.64	3586543.91
6	882112.99	3586562.79
7	882093.55	3586596.51
8	882113.34	3586604.58
9	882119.91	3586625.85
10	882085.20	3586636.98
11	882067.29	3586582.57
12	882034.31	3586580.40

13	881989.20	3586656.80
14	881953.26	3586640.45
15	882025.80	3586514.95
16	882063.65	3586546.09
17	882134.42	3586518.16
18	882134.27	3586459.45
1	882163.68	3586465.72

Общий периметр границ территории выявленного объекта культурного наследия: 875 м. Площадь территории: 1,43 га.

84. Графическое описание местоположения границ территории выявленного объекта культурного наследия «группа впадин Высинглор 4»:

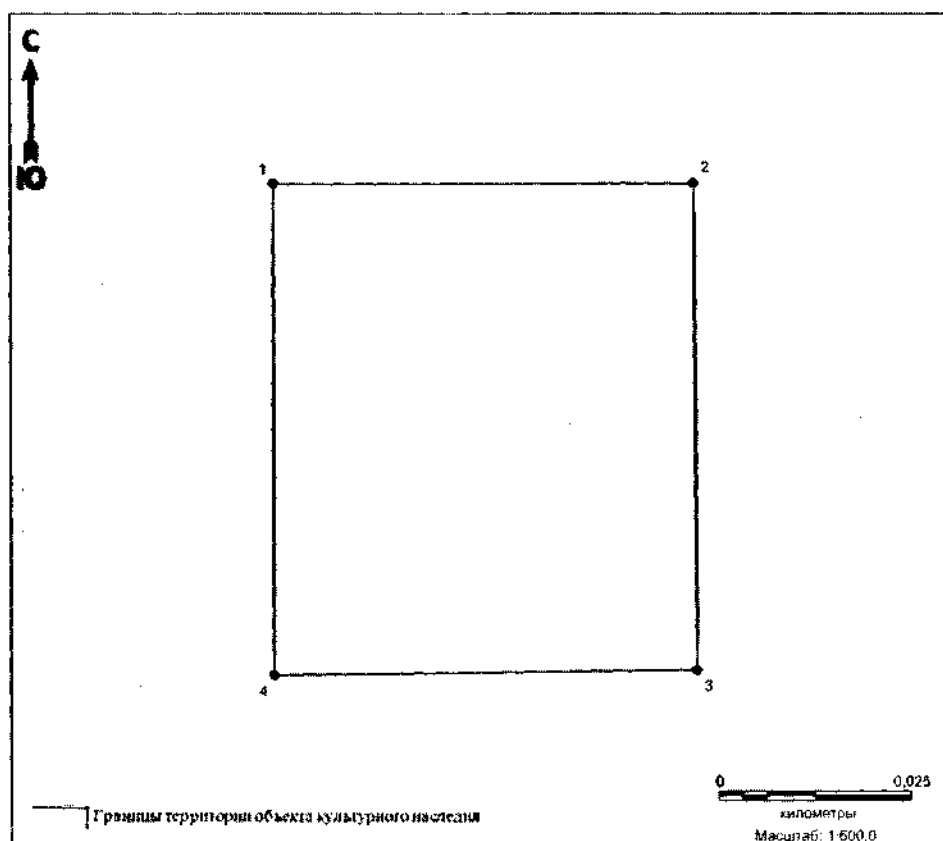


Перечень координат характерных точек границ территории выявленного объекта культурного наследия «группа впадин Высинглор 4» в местной системе координат (МСК 86, зона 3):

№ точки	Координаты, м	
	Широта (X)	Долгота (Y)
1	881824,04	3585509,41
2	881837,04	3585510,89
3	881857,65	3585535,54
4	881850,15	3585516,52
5	881827,57	3585627,65
6	881797,81	3585643,87
7	881764,15	3585634,92
8	881771,25	3585599,22
9	881789,76	3585595,72
1	881824,04	3585509,41

Общий периметр границ территории выявленного объекта культурного наследия: 361 м. Площадь территории: 0,62 га.

85. Графическое описание местоположения границ территории выявленного объекта культурного наследия «селище Когнентох 3»:

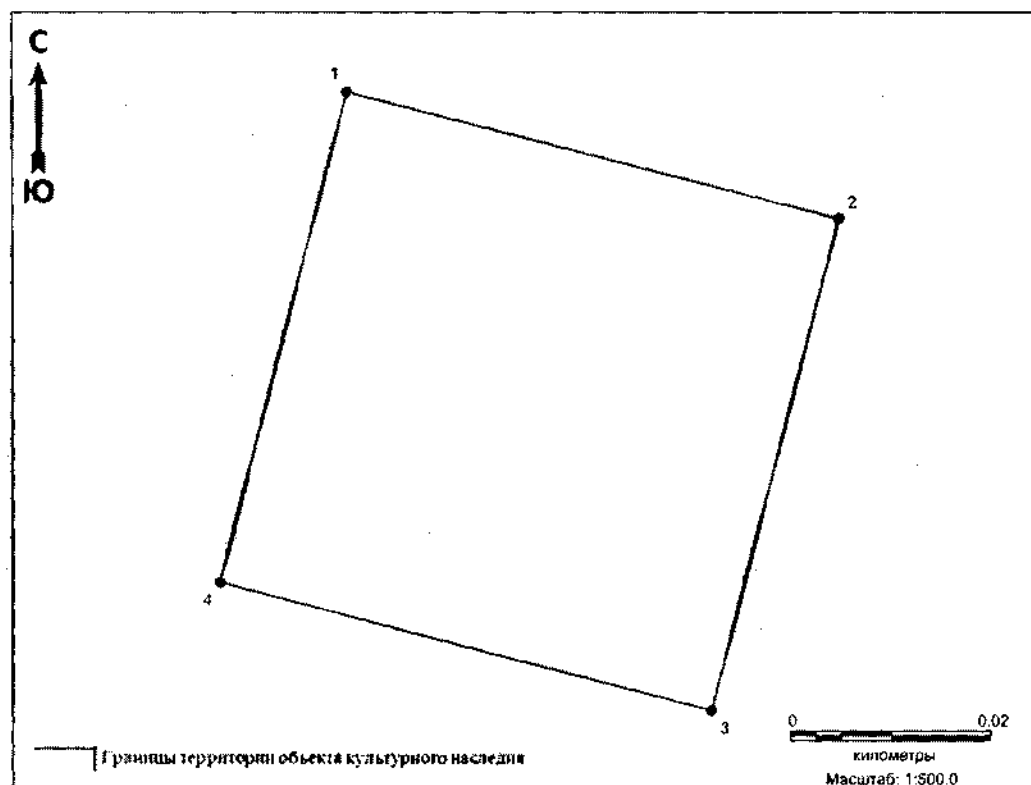


Перечень координат характерных точек границ территории выявленного объекта культурного наследия «селище Когнентох 3» в местной системе координат (МСК 86, зона 3):

№ точки	Координаты, м	
	Широта (X)	Долгота (Y)
1	879674,58	3592618,11
2	879674,72	3592672,35
3	879611,89	3592672,70
4	879611,20	3592618,10
1	879674,58	3592618,11

Общий периметр границ территории выявленного объекта культурного наследия: 262 м. Площадь территории: 0,42 га.

86. Графическое описание местоположения границ территории выявленного объекта культурного наследия «поселение Сартымурий 19»:

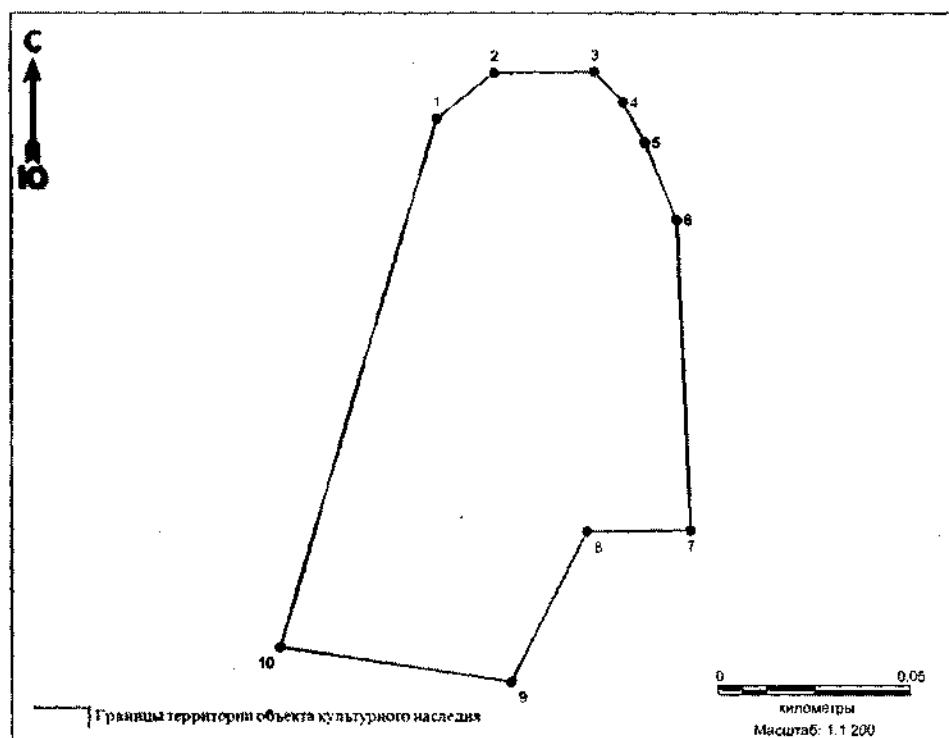


Перечень координат характерных точек границ территории выявленного объекта культурного наследия «поселение Сартымурий 19» в местной системе координат (МСК 86, зона 3):

№ точки	Координаты, м	
	Широта (X)	Долгота (Y)
1	904513,85	3607868,70
2	904501,31	3607917,10
3	904452,91	3607904,57
4	904465,44	3607856,17
1	904513,85	3607868,70

Общий периметр границ территории выявленного объекта культурного наследия: 200 м. Площадь территории: 0,25 га.

87. Графическое описание местоположения границ территории выявленного объекта культурного наследия «поселение Сартымурый 20»:



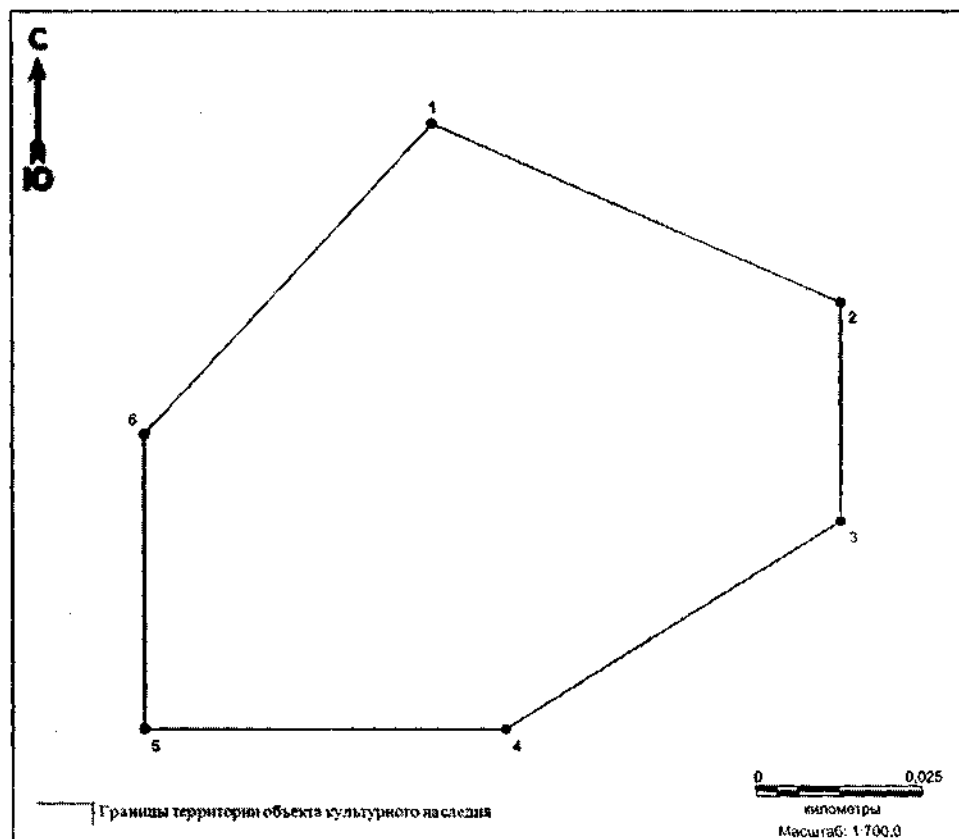
Перечень координат характерных точек границ территории выявленного объекта культурного наследия «поселение Сартымурый 20» в местной системе координат (МСК 86, зона 3):

№ точки	Координаты, м	
	Широта (X)	Долгота (Y)
1	904780,48	3609183,16
2	904792,44	3609198,15
3	904792,67	3609224,06
4	904784,75	3609231,42
5	904774,33	3609237,03
6	904754,06	3609245,12
7	904673,66	3609248,61
8	904673,35	3609221,95
9	904634,68	3609202,30
10	904643,54	3609142,30
1	904780,48	3609183,16

Общий периметр границ территории выявленного объекта культурного наследия: 443,62 м. Площадь территории: 1,11 га.



88. Графическое описание местоположения границ территории выявленного объекта культурного наследия «поселение Сартымурый 21»:

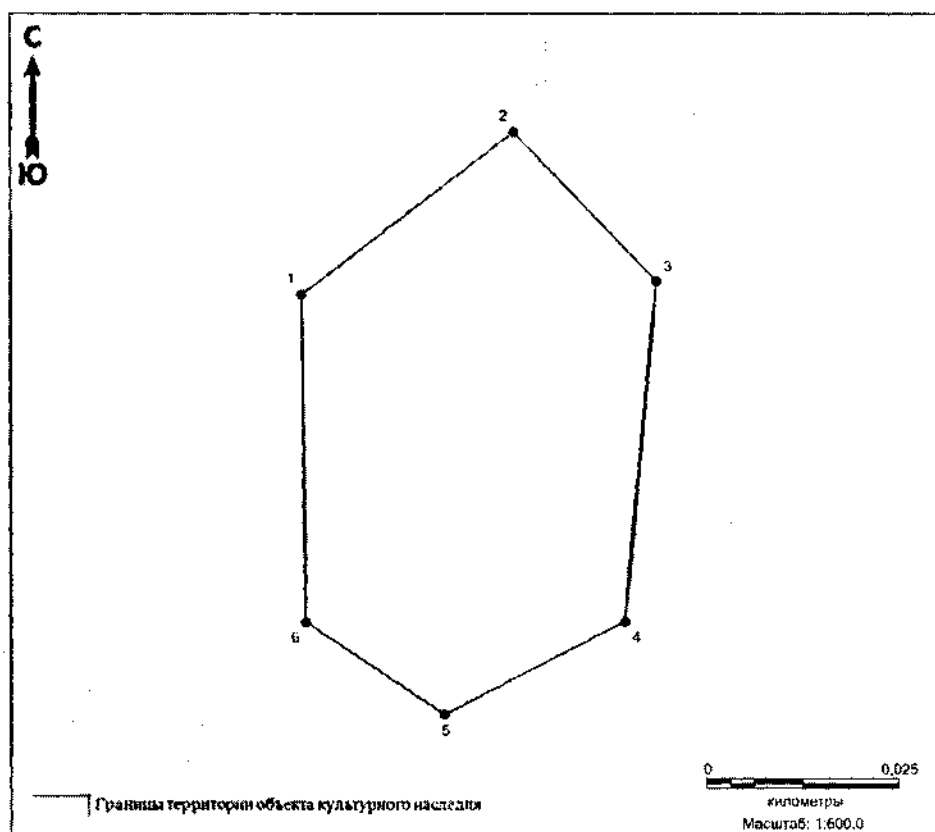


Перечень координат характерных точек границ территории выявленного объекта культурного наследия «поселение Сартымурый 21» в местной системе координат (МСК 86, зона 3):

№ точки	Координаты, м	
	Широта (X)	Долгота (Y)
1	904710,63	3607992,73
2	904684,06	3608053,23
3	904651,34	3608053,26
4	904620,69	3608003,52
5	904620,69	3607949,82
6	904664,27	3607949,82
1	904710,63	3607992,73

Общий периметр границ территории выявленного объекта культурного наследия: 317,67 м. Площадь территории: 0,67 га.

89. Графическое описание местоположения границ территории выявленного объекта культурного наследия «группа впадин Угутское 47»:



Перечень координат характерных точек границ территории выявленного объекта культурного наследия «группа впадин Угутское 47» в местной системе координат (МСК 86, зона 3):

№ точки	Координаты, м	
	Широта (X)	Долгота (Y)
1	894137,4523	3622081,316
2	894158,4645	3622108,816
3	894139,2826	3622127,178
4	894095,344	3622123,078
5	894083,3325	3622099,798
6	894095,2621	3622081,839
1	894137,4523	3622081,316

Общий периметр границ территории выявленного объекта культурного наследия: 195,2 м. Площадь территории: 0,26 га.