

**ИНСПЕКЦИЯ ПО ГОСУДАРСТВЕННОЙ ОХРАНЕ  
ОБЪЕКТОВ КУЛЬТУРНОГО НАСЛЕДИЯ  
ЕВРЕЙСКОЙ АВТОНОМНОЙ ОБЛАСТИ**

**ПРИКАЗ**

30.01.2026

16

г. Биробиджан

Об утверждении границ территории объекта культурного (археологического) наследия «Оль-1, могильник курганный», расположенного на территории Смидовичского муниципального района Еврейской автономной области

В соответствии со статьями 3.1, 5.1 Федерального закона от 25.06.2002 № 73-ФЗ «Об объектах культурного наследия (памятниках истории и культуры) народов Российской Федерации», статьей 3 закона Еврейской автономной области от 28.10.2015 № 798-ОЗ «Об объектах культурного наследия (памятниках истории и культуры), находящихся на территории Еврейской автономной области», постановлением правительства Еврейской автономной области от 20.02.2016 № 52-пп «Об утверждении Порядка утверждения границ территории выявленного объекта культурного наследия (памятника истории и культуры) народов Российской Федерации, расположенного на территории Еврейской автономной области», постановлением правительства Еврейской автономной области от 13.06.2017 № 247-пп «Об инспекции по государственной охране объектов культурного наследия Еврейской автономной области»

**ПРИКАЗЫВАЮ:**

1. Утвердить прилагаемые границы территории объекта культурного (археологического) наследия «Оль-1, могильник курганный», расположенного на территории Смидовичского муниципального района Еврейской автономной области.

2. Настоящий приказ вступает в силу после дня его официального опубликования.

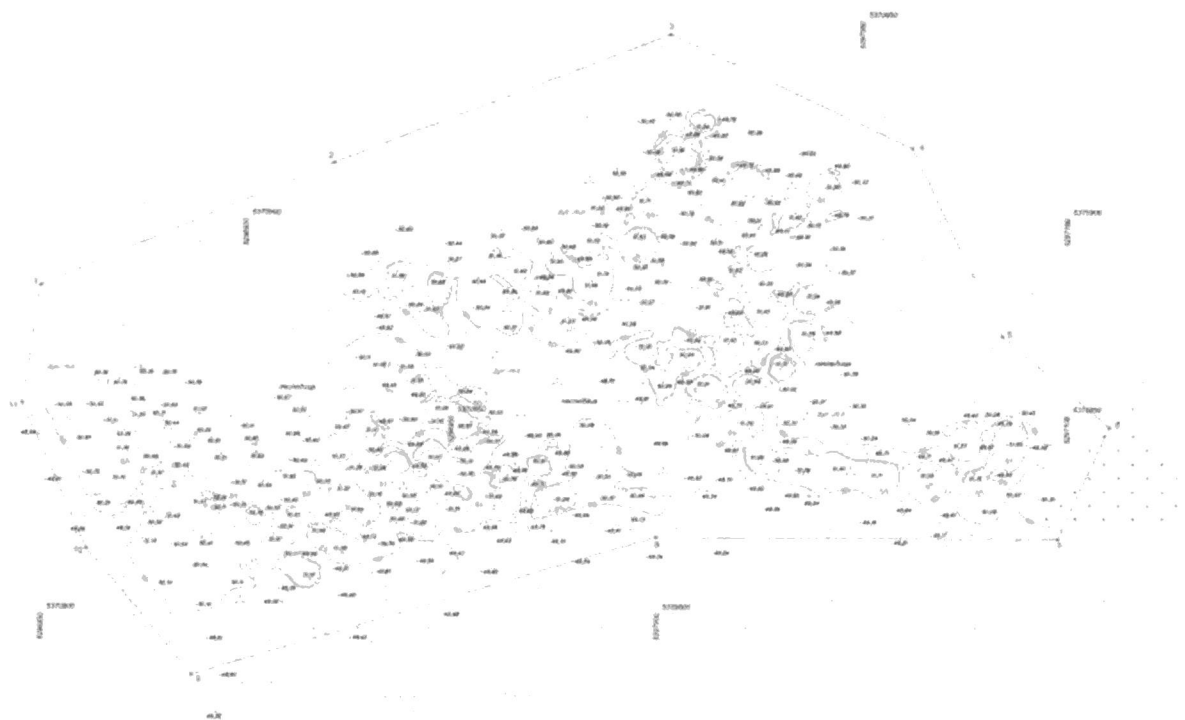
Начальник инспекции




С.С. Тромса

УТВЕРЖДЕНЫ  
Приказом инспекции по  
государственной охране  
объектов культурного  
наследия Еврейской  
автономной области  
от 30.01.2016 № 16

Границы территории  
объекта культурного (археологического) наследия  
«Оль-1, могильник курганный», расположенного на территории  
Смидовичского муниципального района Еврейской автономной области  
(далее – объект археологического наследия)

1. Схема границ территории объекта археологического наследия:



-  - объект культурного (археологического) наследия  
«Оль-1, могильник курганный»
-  - граница территории объекта культурного наследия
-  - характерная точка границы территории

2. Текстовое описание границ территории объекта археологического наследия:

Граница территории объекта археологического наследия проходит:

от точки 1 до точки 2 проходит в северо-восточном направлении по поверхности рёлки 77,76 м;

от точки 2 до точки 3 проходит в северо-восточном направлении по поверхности рёлки 88,13 м;

от точки 3 до точки 4 проходит в восточном-юго-восточном направлении по поверхности рёлки 65,52 м;

от точки 4 до точки 5 проходит в юго-юго-восточном направлении по поверхности рёлки 52,51 м;

от точки 5 до точки 6 проходит в юго-восточном направлении по поверхности рёлки 34,74 м;

от точки 6 до точки 7 проходит в юго-юго-западном направлении от поверхности и склону рёлки 30,98 м;

от точки 7 до точки 8 проходит в западном направлении по подошве рёлки 97,86 м;

от точки 8 до точки 9 проходит в западном-юго-западном направлении по подошве рёлки 118,35 м;

от точки 9 до точки 10 проходит в северо-северо-западном направлении по подошве рёлки 41,07 м;

от точки 10 до точки 11 проходит в северо-северо-западном направлении по подошве рёлки 39,89 м;

от точки 11 до точки 1 проходит в северо-северо-восточном направлении по подошве, склону и поверхности рёлки 30,36 м.

Координаты характерных (поворотных) точек границ территории объекта археологического наследия:

Обозначение характерной точки	Координаты характерных (поворотных) точек в системе координат СК-63		Координаты характерных (поворотных) точек в системе координат WGS-84	
	X	Y	N	E
1	5370882,8	5296848,93	48°37'13.6308"	133°40'30.5652"
2	5370913,68	5296920,3	48°37'14.6316"	133°40'34.05"
3	5370946,14	5297002,23	48°37'15.6828"	133°40'38.0496"
4	5370917,25	5297061,04	48°37'14.7468"	133°40'40.9188"
5	5370869,64	5297083,18	48°37'13.206"	133°40'42.0024"
6	5370846,7	5297109,27	48°37'12.4644"	133°40'43.2768"
7	5370818,41	5297096,65	48°37'11.55"	133°40'42.6612"
8	5370818,83	5296998,79	48°37'11.5608"	133°40'37.884"
9	5370784,01	5296885,68	48°37'10.4304"	133°40'32.3616"
10	5370816,05	5296859,99	48°37'11.4672"	133°40'31.1052"
11	5370852,78	5296844,43	48°37'12.6588"	133°40'30.3456"