



**ИНСПЕКЦИЯ ПО ГОСУДАРСТВЕННОЙ ОХРАНЕ
ОБЪЕКТОВ КУЛЬТУРНОГО НАСЛЕДИЯ
ЕВРЕЙСКОЙ АВТОНОМНОЙ ОБЛАСТИ**

ПРИКАЗ

20.01.2026

17

г. Биробиджан

Об утверждении границ территории объекта культурного (археологического) наследия «Оль-2, могильник курганный», расположенного на территории Смидовичского муниципального района Еврейской автономной области

В соответствии со статьями 3.1, 5.1 Федерального закона от 25.06.2002 № 73-ФЗ «Об объектах культурного наследия (памятниках истории и культуры) народов Российской Федерации», статьей 3 закона Еврейской автономной области от 28.10.2015 № 798-ОЗ «Об объектах культурного наследия (памятниках истории и культуры), находящихся на территории Еврейской автономной области», постановлением правительства Еврейской автономной области от 20.02.2016 № 52-пп «Об утверждении Порядка утверждения границ территории выявленного объекта культурного наследия (памятника истории и культуры) народов Российской Федерации, расположенного на территории Еврейской автономной области», постановлением правительства Еврейской автономной области от 13.06.2017 № 247-пп «Об инспекции по государственной охране объектов культурного наследия Еврейской автономной области»

ПРИКАЗЫВАЮ:

1. Утвердить прилагаемые границы территории объекта культурного (археологического) наследия «Оль-2, могильник курганный», расположенного на территории Смидовичского муниципального района Еврейской автономной области.

2. Настоящий приказ вступает в силу после дня его официального опубликования.

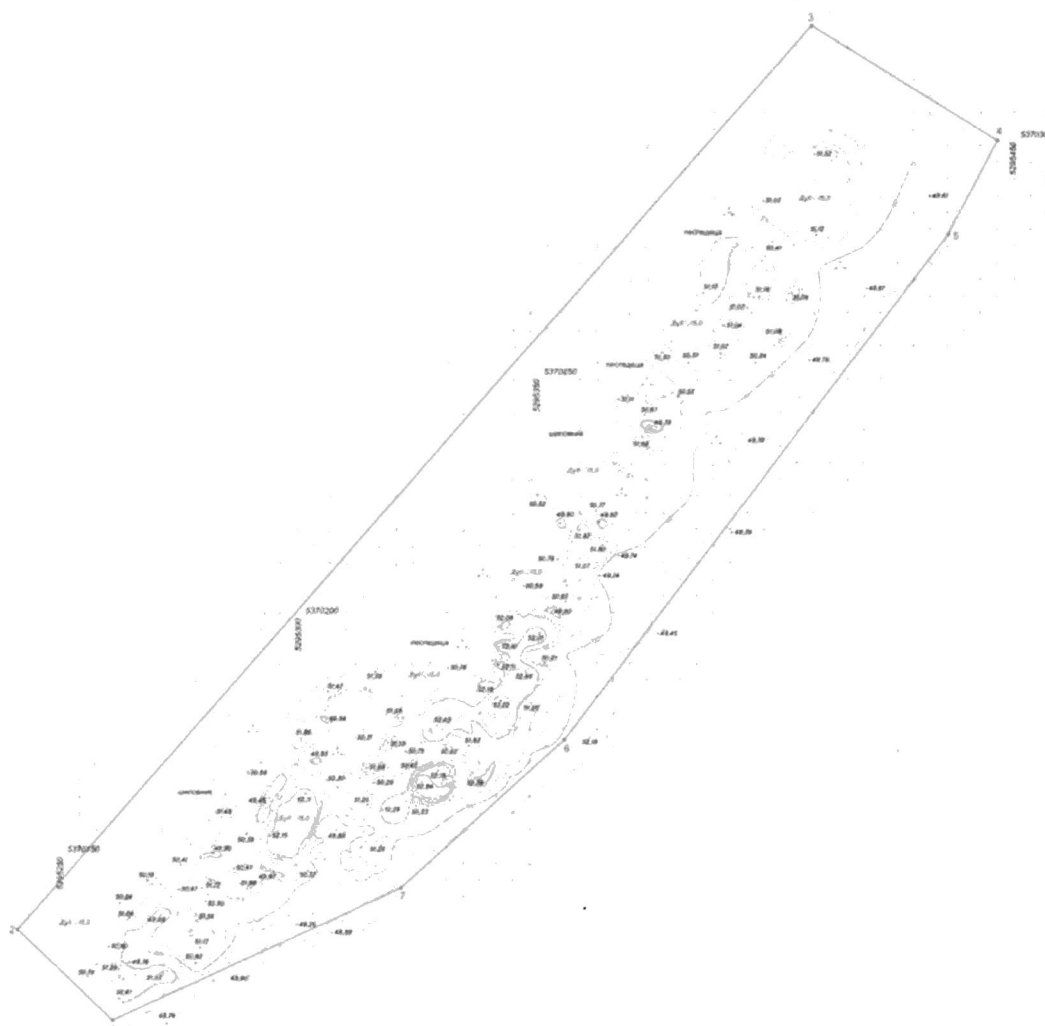
Начальник инспекции




С.С. Тромса

УТВЕРЖДЕНЫ
Приказом инспекции по
государственной охране
объектов культурного
наследия Еврейской
автономной области
от 20.01.2026 № 14

Границы территории
объекта культурного (археологического) наследия
«Оль-2, могильник курганный», расположенного на территории
Смидовичского муниципального района Еврейской автономной области
(далее – объект археологического наследия)

1. Схема границ территории объекта археологического наследия:



-  - объект культурного (археологического) наследия
«Оль-2, могильник курганный»
-  - граница территории объекта культурного наследия
-  - характерная точка границы территории

2. Текстовое описание границ территории объекта археологического наследия:

Граница территории объекта археологического наследия проходит:

от точки 1 до точки 2 проходит в северо-западном направлении по склону и поверхности рёлки 27,64 м;

от точки 2 до точки 3 проходит в северо-восточном направлении по поверхности рёлки 252,28 м;

от точки 3 до точки 4 проходит в юго-восточном направлении по поверхности и склону рёлки 46 м;

от точки 4 до точки 5 проходит в юго-юго-западном направлении по подножию рёлки 22,02 м;

от точки 5 до точки 6 проходит в юго-западном направлении по подножию рёлки 133,36 м;

от точки 6 до точки 7 проходит в юго-западном направлении по подножию рёлки 46,14 м;

от точки 7 до точки 1 проходит в юго-западном направлении по подножию рёлки 66,65 м.

Координаты характерных (поворотных) точек границ территории объекта археологического наследия:

Обозначение характерной точки	Координаты характерных (поворотных) точек в системе координат СК-63		Координаты характерных (поворотных) точек в системе координат WGS-84	
	X	Y	N	E
1	5370115,22	5295260,07	48°36'48.744"	133°39'13.0104"
2	5370134,3	5295240,07	48°36'49.3632"	133°39'12.0348"
3	5370323,96	5295406,42	48°36'55.5048"	133°39'20.1492"
4	5370299,89	5295445,62	48°36'54.7272"	133°39'22.0644"
5	5370280,4	5295435,37	48°36'54.0972"	133°39'21.564"
6	5370174,1	5295354,84	48°36'50.652"	133°39'17.6364"
7	5370143,21	5295320,56	48°36'49.6512"	133°39'15.9624"