



**ИНСПЕКЦИЯ ПО ГОСУДАРСТВЕННОЙ ОХРАНЕ  
ОБЪЕКТОВ КУЛЬТУРНОГО НАСЛЕДИЯ  
ЕВРЕЙСКОЙ АВТОНОМНОЙ ОБЛАСТИ**

**ПРИКАЗ**

20.01.2026

218

г. Биробиджан

Об утверждении границ территории объекта культурного (археологического) наследия «Смидовичи-2, могильник курганный», расположенного на территории Смидовичского муниципального района Еврейской автономной области

В соответствии со статьями 3.1, 5.1 Федерального закона от 25.06.2002 № 73-ФЗ «Об объектах культурного наследия (памятниках истории и культуры) народов Российской Федерации», статьей 3 закона Еврейской автономной области от 28.10.2015 № 798-ОЗ «Об объектах культурного наследия (памятниках истории и культуры), находящихся на территории Еврейской автономной области», постановлением правительства Еврейской автономной области от 20.02.2016 № 52-пп «Об утверждении Порядка утверждения границ территории выявленного объекта культурного наследия (памятника истории и культуры) народов Российской Федерации, расположенного на территории Еврейской автономной области», постановлением правительства Еврейской автономной области от 13.06.2017 № 247-пп «Об инспекции по государственной охране объектов культурного наследия Еврейской автономной области»

**ПРИКАЗЫВАЮ:**

1. Утвердить прилагаемые границы территории объекта культурного (археологического) наследия «Смидовичи-2, могильник курганный», расположенного на территории Смидовичского муниципального района Еврейской автономной области.

2. Настоящий приказ вступает в силу после дня его официального опубликования.

Начальник инспекции




С.С. Тромса

УТВЕРЖДЕНЫ  
Приказом инспекции по  
государственной охране  
объектов культурного  
наследия Еврейской  
автономной области  
от 30.01.2026 № 18

Границы территории  
объекта культурного (археологического) наследия  
«Смидовичи-2, могильник курганный», расположенного на территории  
Смидовичского муниципального района Еврейской автономной области  
(далее – объект археологического наследия)

1. Схема границ территории объекта археологического наследия:



-  - объект культурного (археологического) наследия  
«Смидовичи-2, могильник курганный»
-  - граница территории объекта культурного наследия
-  - характерная точка границы территории

2. Текстовое описание границ территории объекта археологического наследия:

Граница территории объекта археологического наследия проходит:

#### Группа 1

от точки 1 до точки 2 проходит в восточном-северо-восточном направлении по поверхности рёлки 66,28 м;

от точки 2 до точки 3 проходит в юго-юго-восточном направлении по поверхности рёлки 57,9 м;

от точки 3 до точки 4 проходит в северо-восточном направлении по поверхности рёлки 41,17 м;

от точки 4 до точки 5 проходит в северо-восточном направлении по поверхности рёлки 103,55 м;

от точки 5 до точки 6 проходит в северо-восточном направлении по поверхности рёлки 42,14 м;

от точки 6 до точки 7 проходит в юго-восточном направлении по поверхности рёлки и её склону 21,79 м;

от точки 7 до точки 8 проходит в юго-западном направлении по подошве рёлки 155,52 м;

от точки 8 до точки 9 проходит в юго-западном направлении по подошве рёлки 78,66 м;

от точки 9 до точки 10 проходит в западном-северо-западном направлении по подошве рёлки 89,39 м;

от точки 10 до точки 11 проходит в северо-западном направлении по подошве рёлки 45,69 м;

от точки 11 до точки 1 проходит в северо-северо-западном направлении по подошве рёлки 53,43 м.

#### Группа 2

от точки 1 до точки 2 проходит в восточном-северо-восточном направлении по поверхности высокой поймы 36,47 м;

от точки 2 до точки 3 проходит в юго-юго-восточном направлении по поверхности высокой поймы 75,44 м;

от точки 3 до точки 4 проходит в юго-юго-восточном направлении по поверхности высокой поймы 43,17 м;

от точки 4 до точки 5 проходит в южном направлении по поверхности высокой поймы и поверхности рёлки 53,18 м;

от точки 5 до точки 6 проходит в западном направлении по поверхности рёлки 30,56 м;

от точки 6 до точки 7 проходит в северо-северо-западном направлении по подошве рёлки 96,86 м;

от точки 7 до точки 8 проходит в северо-северо-западном направлении по подошве рёлки и высокой пойме 67,24 м.

Координаты характерных (поворотных) точек границ территории  
объекта археологического наследия:

Группа 1

| Обозначение<br>характерной<br>точки | Координаты характерных<br>(поворотных) точек в<br>системе координат СК-63 |            | Координаты характерных<br>(поворотных) точек в системе<br>координат WGS-84 |                 |
|-------------------------------------|---|------------|--|-----------------|
|                                     | X   | Y          | N  | E               |
| 1                                   | 5373513,36  | 5307067,88 | 48°38'38.67"   | 133°48'49.7124" |
| 2                                   | 5373544,59  | 5307126,34 | 48°38'39.678"  | 133°48'52.5708" |
| 3                                   | 5373494,83  | 5307155,94 | 48°38'38.0652"   | 133°48'54.0144" |
| 4                                   | 5373524,02  | 5307184,98 | 48°38'39.012"  | 133°48'55.4364" |
| 5                                   | 5373601,04  | 5307254,2  | 48°38'41.4996"   | 133°48'58.8204" |
| 6                                   | 5373623,5   | 5307289,86 | 48°38'42.2268"   | 133°49'0.5664"  |
| 7                                   | 5373608,89  | 5307306,02 | 48°38'41.7516"   | 133°49'1.3548"  |
| 8                                   | 5373470,85  | 5307234,38 | 48°38'37.2876"   | 133°48'57.8448" |
| 9                                   | 5373397,59  | 5307205,75 | 48°38'34.9152"   | 133°48'56.4408" |
| 10                                  | 5373435,63  | 5307124,86 | 48°38'36.15"   | 133°48'52.4916" |
| 11                                  | 5373464,46  | 5307089,41 | 48°38'37.086"  | 133°48'50.7636" |

Группа 2

| Обозначение<br>характерной<br>точки | Координаты характерных<br>(поворотных) точек в<br>системе координат СК-63 |            | Координаты характерных<br>(поворотных) точек в системе<br>координат WGS-84 |                 |
|-------------------------------------|---|------------|--|-----------------|
|                                     | X   | Y          | N  | E               |
| 1                                   | 5373442,75  | 5306949,07 | 48°38'36.3876"   | 133°48'43.9056" |
| 2                                   | 5373454,79  | 5306983,49 | 48°38'36.7764"   | 133°48'45.5868" |
| 3                                   | 5373387,11  | 5307016,81 | 48°38'34.584"  | 133°48'47.2104" |
| 4                                   | 5373345,69  | 5307028,96 | 48°38'33.2448"   | 133°48'47.8008" |
| 5                                   | 5373292,52  | 5307030,08 | 48°38'31.524"  | 133°48'47.8548" |
| 6                                   | 5373286,89  | 5307000,04 | 48°38'31.3404"   | 133°48'46.386"  |
| 7                                   | 5373379,86  | 5306972,85 | 48°38'34.3536"   | 133°48'45.0648" |