



ПРАВИТЕЛЬСТВО САНКТ-ПЕТЕРБУРГА  
КОМИТЕТ ПО ГОСУДАРСТВЕННОМУ КОНТРОЛЮ, ИСПОЛЬЗОВАНИЮ  
И ОХРАНЕ ПАМЯТНИКОВ ИСТОРИИ И КУЛЬТУРЫ

**РАСПОРЯЖЕНИЕ**

окуд

19.06.2026

№ 113-рп

**О включении в перечень  
выявленных объектов  
культурного наследия объекта,  
обладающего признаками объекта культурного наследия,  
«Дом Е.Л. Осоргиной»,  
об утверждении границ  
территории объекта культурного наследия**

В соответствии с пунктом 4 статьи 16.1 Федерального закона от 25.06.2002 № 73-ФЗ «Об объектах культурного наследия (памятниках истории и культуры) народов Российской Федерации» (далее – Федеральный закон), статьями 6 и 12.1 Закона Санкт-Петербурга от 12.07.2007 № 333-64 «Об охране объектов культурного наследия в Санкт-Петербурге», пунктом 3.12 Положения о Комитете по государственному контролю, использованию и охране памятников истории и культуры, утвержденного постановлением Правительства Санкт-Петербурга от 28.04.2004 № 651, в связи с поступлением в КГИОП заявления от 28.11.2025 № 01-44-137/25-0-0 о включении в единый государственный реестр объектов культурного наследия (памятников истории и культуры) народов Российской Федерации объекта, обладающего признаками объекта культурного наследия, расположенного адресу: Санкт-Петербург, улица Чайковского, дом 18 литера А, и на основании заключения о наличии (отсутствии) историко-культурной ценности объекта, обладающего признаками объекта культурного наследия:

1. Включить в перечень выявленных объектов культурного наследия объект, обладающий признаками объекта культурного наследия, «Дом Е.Л. Осоргиной», расположенный по адресу: Санкт-Петербург, улица Чайковского, дом 18 литера А.

2. Утвердить границы территории выявленного объекта культурного наследия «Дом Е.Л. Осоргиной», расположенного по адресу: Санкт-Петербург, улица Чайковского, дом 18 литера А, согласно приложению к распоряжению.

3. Исключить объект, указанный в пункте 1 распоряжения, из списка объектов, обладающих признаками объектов культурного наследия.

4. Начальнику отдела государственного реестра объектов культурного наследия обеспечить:

4.1. Направление собственнику и (или) иному законному владельцу объекта, указанного в пункте 1 распоряжения, уведомления о необходимости выполнения требований к содержанию и использованию выявленного объекта культурного наследия, определенных пунктами 1 - 3 статьи 47.3 Федерального закона, с приложением копии распоряжения в срок не более трех рабочих дней.

4.2. Направление копии распоряжения заявителю в срок не более трех рабочих дней со дня его принятия.


4.3. Направление копии распоряжения в Управление Федеральной службы государственной регистрации, кадастра и картографии по Санкт-Петербургу в срок не более пяти рабочих дней со дня его принятия.

5. Начальнику Юридического управления – юрисконсульту КГИОП обеспечить официальное опубликование распоряжения.

6. Директору Санкт-Петербургского государственного казенного учреждения «Центр информационного обеспечения охраны объектов культурного наследия» обеспечить размещение распоряжения в электронной форме в локальной компьютерной сети КГИОП и внесение соответствующих изменений в «Геоинформационную базу данных по объектам культурного наследия, границам и режимам зон охраны на территории Санкт-Петербурга».

7. Контроль за выполнением распоряжения возложить на начальника Управления государственного реестра объектов культурного наследия.

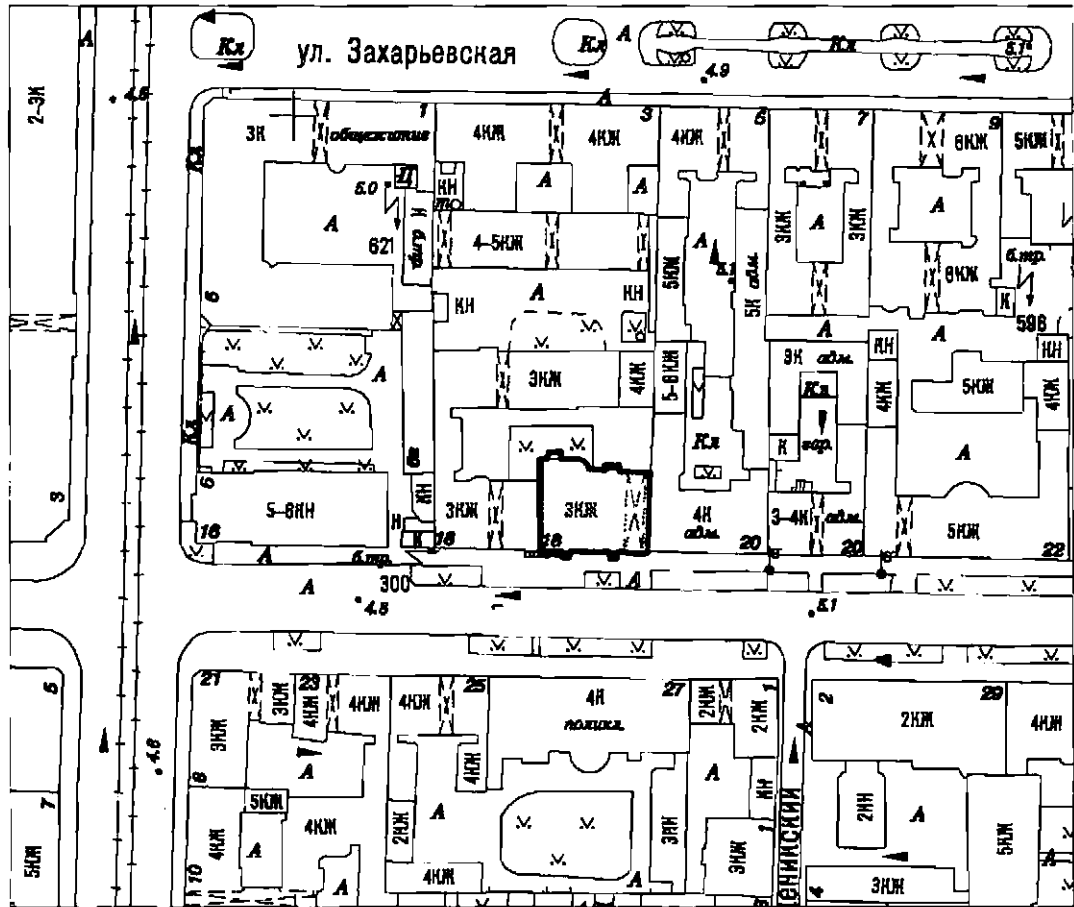
Председатель КГИОП



А.В. Михайлов

План границ территории выявленного объекта культурного наследия  
«Дом Е.Л. Осоргиной», (далее – объект культурного наследия),  
расположенного по адресу: Санкт-Петербург, улица Чайковского, дом 18 литера А

1. Схема границ территории выявленного объекта культурного наследия:

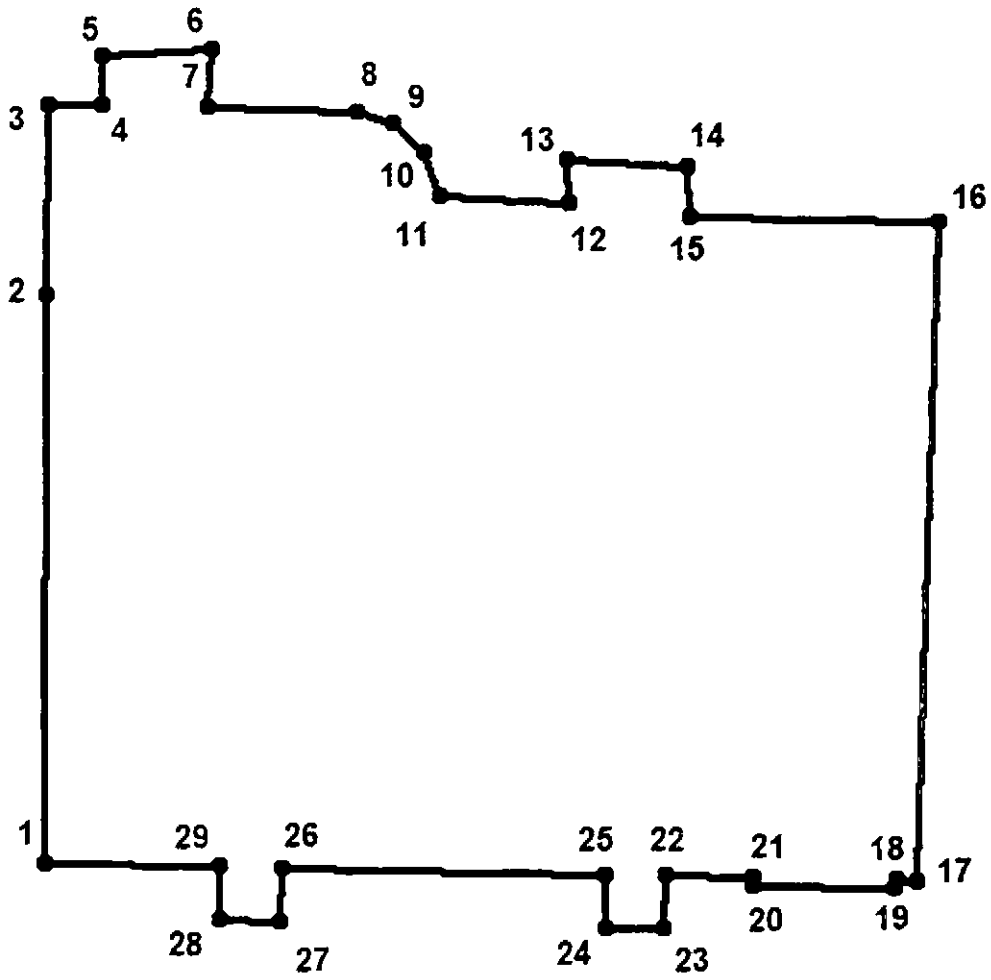


Масштаб 1:2000

Условные обозначения:

- Граница территории выявленного объекта культурного наследия
- Выявленный объект культурного наследия

2. План поворотных (характерных) точек границ территории объекта культурного наследия:



УСЛОВНЫЕ ОБОЗНАЧЕНИЯ:



Граница территории выявленного объекта культурного наследия

3. Координаты поворотных (характерных) точек границ территории объекта культурного наследия

Номер характерной точки	Координаты характерных точек в системе координат, установленной для ведения государственного кадастра объектов недвижимости (м)	
	X	Y
1.	95491,70	115661,81
2.	95509,06	115661,94
3.	95514,82	115661,98
4.	95514,82	115663,64
5.	95516,33	115663,59
6.	95516,49	115666,99
7.	95514,73	115666,82
8.	95514,58	115671,44
9.	95514,24	115672,53
10.	95513,33	115673,50
11.	95512,04	115673,97
12.	95511,85	115677,90
13.	95513,13	115677,83
14.	95512,98	115681,57
15.	95511,45	115681,61
16.	95511,31	115689,20
17.	95491,15	115688,54
18.	95491,19	115687,88
19.	95490,92	115687,86
20.	95491,00	115683,54
21.	95491,28	115683,52
22.	95491,34	115680,86
23.	95489,67	115680,80
24.	95489,68	115679,04
25.	95491,37	115678,98
26.	95491,52	115669,07
27.	95489,93	115668,99
28.	95489,96	115667,15
29.	95491,60	115667,15
1.	95491,70	115661,81