



ПРАВИТЕЛЬСТВО САНКТ-ПЕТЕРБУРГА
КОМИТЕТ ПО ГОСУДАРСТВЕННОМУ КОНТРОЛЮ, ИСПОЛЬЗОВАНИЮ
И ОХРАНЕ ПАМЯТНИКОВ ИСТОРИИ И КУЛЬТУРЫ

РАСПОРЯЖЕНИЕ

окуд

17.04.2026

№ 46-рп

**О включении в перечень
выявленных объектов
культурного наследия объекта,
обладающего признаками объекта культурного наследия,
«Участок Митрофаньевского кладбища
с братской могилой (предположительно)»,
об утверждении границ
территории объекта культурного наследия**

В соответствии с пунктом 4 статьи 16.1 Федерального закона от 25.06.2002 № 73-ФЗ «Об объектах культурного наследия (памятниках истории и культуры) народов Российской Федерации» (далее – Федеральный закон), статьями 6 и 12.1 Закона Санкт-Петербурга от 12.07.2007 № 333-64 «Об охране объектов культурного наследия в Санкт-Петербурге», пунктом 3.12 Положения о Комитете по государственному контролю, использованию и охране памятников истории и культуры, утвержденного постановлением Правительства Санкт-Петербурга от 28.04.2004 № 651, в связи с поступлением в КГИОП заявлений от 21.10.2025 № 01-44-57/25-0-0, № 01-44-58/25-0-0; от 21.10.2025 № 01-44-59/25-0-0; от 22.10.2025 № 01-44-60/25-0-0; от 22.10.2025 № 01-44-61/25-0-0; от 22.10.2025 № 01-44-63/25-0-0; от 22.10.2025 № 01-44-64/25-0-0; от 22.10.2025 № 01-44-65/25-0-0; от 22.10.2025 № 01-44-66/25-0-0; от 22.10.2025 № 01-44-67/25-0-0; от 22.10.2025 № 01-44-68/25-0-0; от 22.10.2025 № 01-44-69/25-0-0; от 22.10.2025 № 01-44-70/25-0-0; от 23.10.2025 № 01-44-71/25-0-0; от 23.10.2025 № 01-44-72/25-0-0; от 23.10.2025 № 01-44-73/25-0-0; от 23.10.2025 № 01-44-74/25-0-0; от 23.10.2025 № 01-44-75/25-0-0; от 24.10.2025 № 01-44-77/25-0-0; от 24.10.2025 № 01-44-84/25-0-0; от 24.10.2025 № 01-44-85/25-0-0; от 24.10.2025 № 01-44-86/25-0-0; от 24.10.2025 № 01-44-87/25-0-0; от 24.10.2025 № 01-44-88/25-0-0; от 24.10.2025 № 01-44-89/25-0-0; от 24.10.2025 № 01-44-90/25-0-0; от 24.10.2025 № 01-44-91/25-0-0; от 24.10.2025 № 01-44-92/25-0-0; от 27.10.2025 № 01-44-93/25-0-0; от 27.10.2025 № 01-44-94/25-0-0; от 27.10.2025 № 01-44-96/25-0-0; от 27.10.2025 № 01-44-97/25-0-0; от 27.10.2025 № 01-44-98/25-0-0; от 27.10.2025 № 01-44-99/25-0-0; от 27.10.2025 № 01-44-100/25-0-0; от 27.10.2025 № 01-44-101/25-0-0; от 27.10.2025 № 01-44-102/25-0-0; от 27.10.2025 № 01-44-103/25-0-0; от 27.10.2025 № 01-44-104/25-0-0; от 27.10.2025 № 01-44-105/25-0-0; от 28.10.2025 № 01-44-107/25-0-0; от 28.10.2025 № 01-44-108/25-0-0; от 28.10.2025 № 01-44-109/25-0-0; от 31.10.2025 № 01-44-112/25-0-0;

от 31.10.2025 № 01-44-113/25-0-0; от 05.11.2025 № 01-44-115/25-0-0; от 06.11.2025 № 01-44-116/25-0-0; от 06.11.2025 № 01-44-117/25-0-0; от 10.11.2025 № 01-44-122/25-0-0; от 11.11.2025 № 01-44-123/25-0-0; от 11.11.2025 № 01-44-127/25-0-0; от 12.11.2025 № 01-44-129/25-0-0; от 17.11.2025 № 01-44-130/25-0-0; от 17.11.2025 № 01-44-131/25-0-0; от 17.11.2025 № 01-44-132/25-0-0; от 17.11.2025 № 01-44-134/25-0-0; от 18.11.2025 № 01-44-135/25-0-0; от 01.11.2025 № 01-44-114/25-0-0; от 24.10.2025 № 01-44-83/25-0-0 о включении в единый государственный реестр объектов культурного наследия (памятников истории и культуры) народов Российской Федерации объекта, обладающего признаками объекта культурного наследия «Историческое Митрофаньевское кладбище с братскими захоронениями воинов Красной и жителей блокадного Ленинграда, погибших в годы Великой Отечественной войны», расположенного адресу: Санкт-Петербург, Митрофаньевское шоссе, д. 4, 6, 8, 10, 16 (Митрофаньевское шоссе, д.4-6-8 лит. А, 8а лит. Б, 8а лит. В, 10 лит. А); территория между М. Митрофаньевской ул., Митрофаньевским шоссе и Старообрядческой ул. за исключением участка зоны ЗРЗ(14)04, и на основании заключения о наличии (отсутствии) историко-культурной ценности объекта, обладающего признаками объекта культурного наследия:

1. Включить в перечень выявленных объектов культурного наследия объект, обладающий признаками объекта культурного наследия, «Участок Митрофаньевского кладбища с братской могилой (предположительно)», расположенный по адресу: Санкт-Петербург, Старообрядческая ул., д. 5, к 2, литеры А, Б с прилегающей территорией.

2. Утвердить границы территории выявленного объекта культурного наследия «Участок Митрофаньевского кладбища с братской могилой (предположительно)», расположенного по адресу: Санкт-Петербург, Старообрядческая ул., д. 5, к 2, литеры А, Б с прилегающей территорией, согласно приложению к распоряжению.

3. Исключить объект, обладающий признаками объекта культурного наследия «Историческое Митрофаньевское кладбище с братскими захоронениями воинов Красной и жителей блокадного Ленинграда, погибших в годы Великой Отечественной войны», расположенного адресу: Санкт-Петербург, Митрофаньевское шоссе, д. 4, 6, 8, 10, 16 (Митрофаньевское шоссе, д.4-6-8 лит. А, 8а лит. Б, 8а лит. В, 10 лит. А); территория между М. Митрофаньевской ул., Митрофаньевским шоссе и Старообрядческой ул. за исключением участка зоны ЗРЗ(14)04 из списка объектов, обладающих признаками объектов культурного наследия.

4. Начальнику отдела государственного реестра объектов культурного наследия обеспечить:

4.1. Направление собственнику и (или) иному законному владельцу объекта, указанного в пункте 1 распоряжения, уведомления о необходимости выполнения требований к содержанию и использованию выявленного объекта культурного наследия, определенных пунктами 1 - 3 статьи 47.3 Федерального закона, с приложением копии распоряжения в срок не более трех рабочих дней.

4.2. Направление копии распоряжения заявителю в срок не более трех рабочих дней со дня его принятия.


4.3. Направление копии распоряжения в Управление Федеральной службы государственной регистрации, кадастра и картографии по Санкт-Петербургу в срок не более пяти рабочих дней со дня его принятия.

5. Начальнику Юридического управления – юрисконсульту КГИОП обеспечить официальное опубликование распоряжения.

6. Директору Санкт-Петербургского государственного казенного учреждения «Центр информационного обеспечения охраны объектов культурного наследия» обеспечить размещение распоряжения в электронной форме в локальной компьютерной сети КГИОП и внесение соответствующих изменений в «Геоинформационную базу данных по объектам культурного наследия, границам и режимам зон охраны на территории Санкт-Петербурга».

7. Контроль за выполнением распоряжения возложить на начальника Управления государственного реестра объектов культурного наследия.

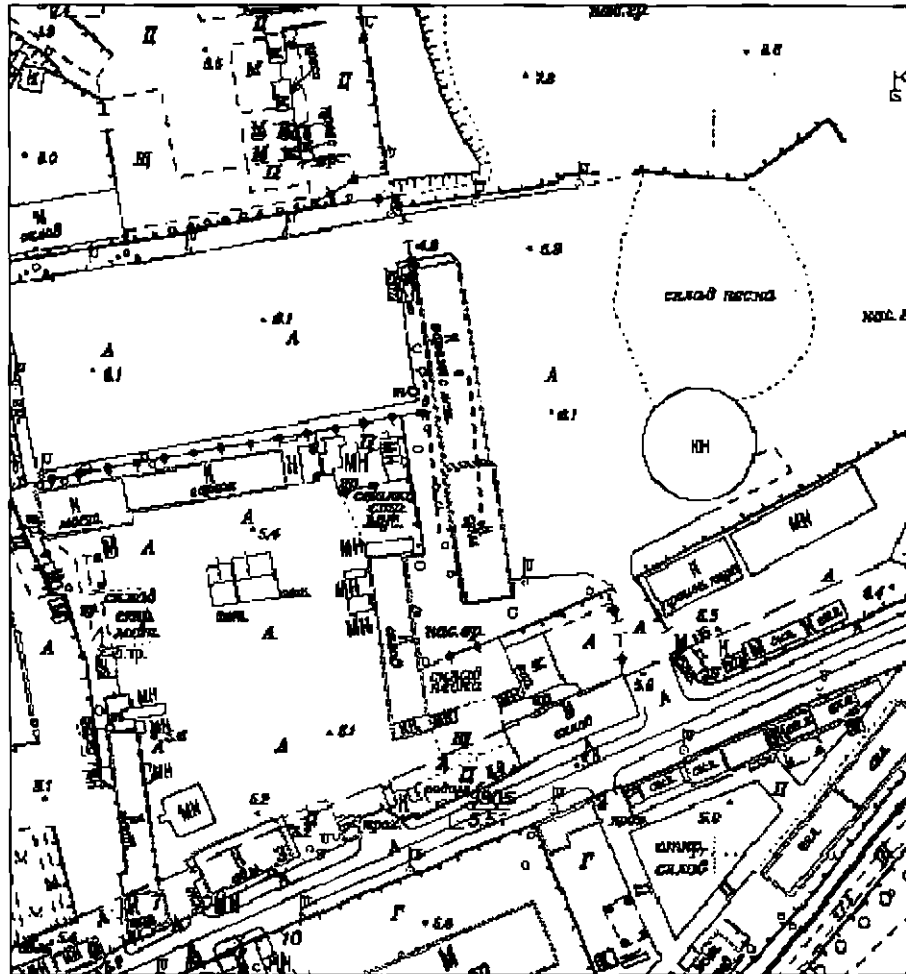
**Временно исполняющий обязанности
председателя КГИОП**



Е.А. Козырева

Границы территории выявленного объекта культурного наследия
«Участок Митрофаньевского кладбища с братской могилой (предположительно)»
(далее – выявленный объект культурного наследия),
расположенного по адресу: Санкт-Петербург, Старообрядческая ул., д. 5, к 2, литеры А, Б
с прилегающей территорией,

1. Схема границ территории выявленного объекта культурного наследия:

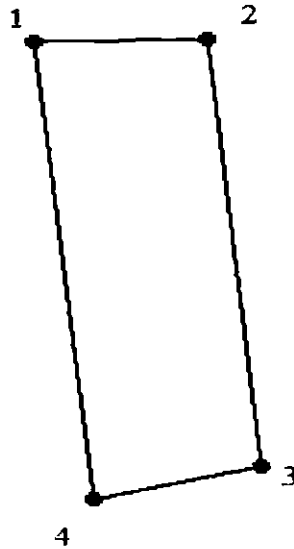


Масштаб 1:2000

Условные обозначения

- Граница территории выявленного объекта культурного наследия
- ▨ Выявленный объект культурного наследия

2. Графическое описание границ территории выявленного объекта культурного наследия:



УСЛОВНЫЕ ОБОЗНАЧЕНИЯ:

- Граница территории выявленного объекта культурного наследия
- 1

Номер характерной точки	Координаты характерных точек в системе координат, установленной для ведения государственного кадастра объектов недвижимости (м)	
	X	Y

1	2	3
1.	89332,397	113319,4466
2.	89332,7194	113332,0768
3.	89291,9249	113335,9184
4.	89288,7111	113323,8206
1.	89332,397	113319,4466