



ПРАВИТЕЛЬСТВО САНКТ-ПЕТЕРБУРГА
КОМИТЕТ ПО ГОСУДАРСТВЕННОМУ КОНТРОЛЮ, ИСПОЛЬЗОВАНИЮ
И ОХРАНЕ ПАМЯТНИКОВ ИСТОРИИ И КУЛЬТУРЫ
РАСПОРЯЖЕНИЕ

окуд

30.12.2025

№ 431-рп

О включении выявленного объекта культурного наследия в единый государственный реестр объектов культурного наследия (памятников истории и культуры) народов Российской Федерации в качестве объекта культурного наследия регионального значения «Историческая трасса Павловского шоссе с аллеями и гидротехническими сооружениями», об утверждении границ и режима использования территории объекта культурного наследия, об утверждении предмета охраны объекта культурного наследия

В соответствии с подпунктом 12 статьи 9.2, статьей 18, подпунктом 10 пункта 2 статьи 33 Федерального закона от 25.06.2002 № 73-ФЗ «Об объектах культурного наследия (памятниках истории и культуры) народов Российской Федерации», пунктами 3.1, 3.12 Положения о Комитете по государственному контролю, использованию и охране памятников истории и культуры, утвержденного постановлением Правительства Санкт-Петербурга от 28.04.2004 № 651, на основании акта, составленного по результатам государственной историко-культурной экспертизы (рег. КГИОП № 01-24-3216/25-0-0 от 31.10.2025), с учетом решения рабочей группы Совета по сохранению культурного наследия при Правительстве Санкт-Петербурга от 18.12.2025 № 02-03-8/2025:

1. Включить в единый государственный реестр объектов культурного наследия (памятников истории и культуры) народов Российской Федерации (далее – реестр) в качестве объекта культурного наследия регионального значения ансамбль «Историческая трасса Павловского шоссе с аллеями и гидротехническими сооружениями», 1770-е гг., 1820-е гг., 1839-1845 гг., расположенный по адресу: Санкт-Петербург, город Пушкин, Павловское шоссе от Парковой улицы до линии Октябрьской железной дороги, в следующем составе:

1.1. Памятник «Трасса Павловского шоссе с аллеями», 1770-е гг., 1820-е гг., 1839-1845 гг., расположенный по адресу: Санкт-Петербург, город Пушкин, Павловское шоссе от Парковой улицы до линии Октябрьской железной дороги;

1.2. Памятник «Мост-труба», 1839-1845 гг., 1900-е гг., расположенный по адресу: Санкт-Петербург, Павловское шоссе;

1.3. Памятник «Мост», 1839-1845 гг., 1900-е гг., расположенный по адресу: Санкт-Петербург, Павловское шоссе.

2. Исключить из Списка выявленных объектов культурного наследия, утвержденного приказом КГИОП от 20.02.2001 № 15 объект «Историческая трасса Павловского шоссе с аллеями и гидротехническими сооружениями», числящийся под номером 1548.

3. Утвердить:

3.1. Границы территории объекта культурного наследия регионального значения «Историческая трасса Павловского шоссе с аллеями и гидротехническими сооружениями», 1770-е гг., 1820-е гг., 1839-1845 гг., расположенный по адресу: Санкт-Петербург, город Пушкин, Павловское шоссе от Парковой улицы до линии Октябрьской железной дороги, согласно приложению № 1 к распоряжению.

3.2. Режим использования территории объекта культурного наследия регионального значения «Историческая трасса Павловского шоссе с аллеями и гидротехническими сооружениями», 1770-е гг., 1820-е гг., 1839-1845 гг., расположенный по адресу: Санкт-Петербург, город Пушкин, Павловское шоссе от Парковой улицы до линии Октябрьской железной дороги, согласно приложению № 2 к распоряжению.

3.3. Предмет охраны объекта культурного наследия регионального значения «Историческая трасса Павловского шоссе с аллеями и гидротехническими сооружениями», 1770-е гг., 1820-е гг., 1839-1845 гг., расположенный по адресу: Санкт-Петербург, город Пушкин, Павловское шоссе от Парковой улицы до линии Октябрьской железной дороги, согласно приложению № 3 к распоряжению.

4. Признать утратившим силу распоряжение КГИОП от 25.01.2019 № 28-р «Об утверждении предмета охраны выявленного объекта культурного наследия «Историческая трасса Павловского шоссе с аллеями и гидротехническими сооружениями».

5. Признать утратившим силу план границ территории выявленного объекта культурного наследия «Историческая трасса Павловского шоссе с аллеями и гидротехническими сооружениями», утвержденный КГИОП 05.09.2005.

6. Начальнику Управления государственного реестра объектов культурного наследия обеспечить:

6.1. Предоставление в Министерство культуры Российской Федерации сведений, предусмотренных приказом Министерства культуры Российской Федерации от 03.10.2011 № 954 «Об утверждении Положения о едином государственном реестре объектов культурного наследия (памятников истории и культуры) народов Российской Федерации», в установленные сроки.

6.2. Направление в Управление Федеральной службы государственной регистрации, кадастра и картографии по Санкт-Петербургу, Комитет по градостроительству и архитектуре копий распоряжения в срок, не превышающий пяти рабочих дней со дня издания распоряжения.


6.3. Уведомление лиц, являющихся собственниками или иными законными владельцами объекта, указанного в пункте 1 распоряжения, о включении объекта культурного наследия в реестр в срок, не превышающий трёх рабочих дней со дня издания распоряжения.

7. Начальнику Юридического управления-юрисконсульту КГИОП обеспечить официальное опубликование распоряжения.

8. Директору Санкт-Петербургского государственного казенного учреждения «Центр информационного обеспечения охраны объектов культурного наследия» обеспечить размещение распоряжения в электронной форме в локальной компьютерной сети КГИОП и внесение соответствующих изменений в «Геоинформационную базу данных по объектам культурного наследия, границам и режимам зон охраны на территории Санкт Петербурга».

9. Контроль за исполнением распоряжения возложить на начальника Управления государственного реестра объектов культурного наследия.

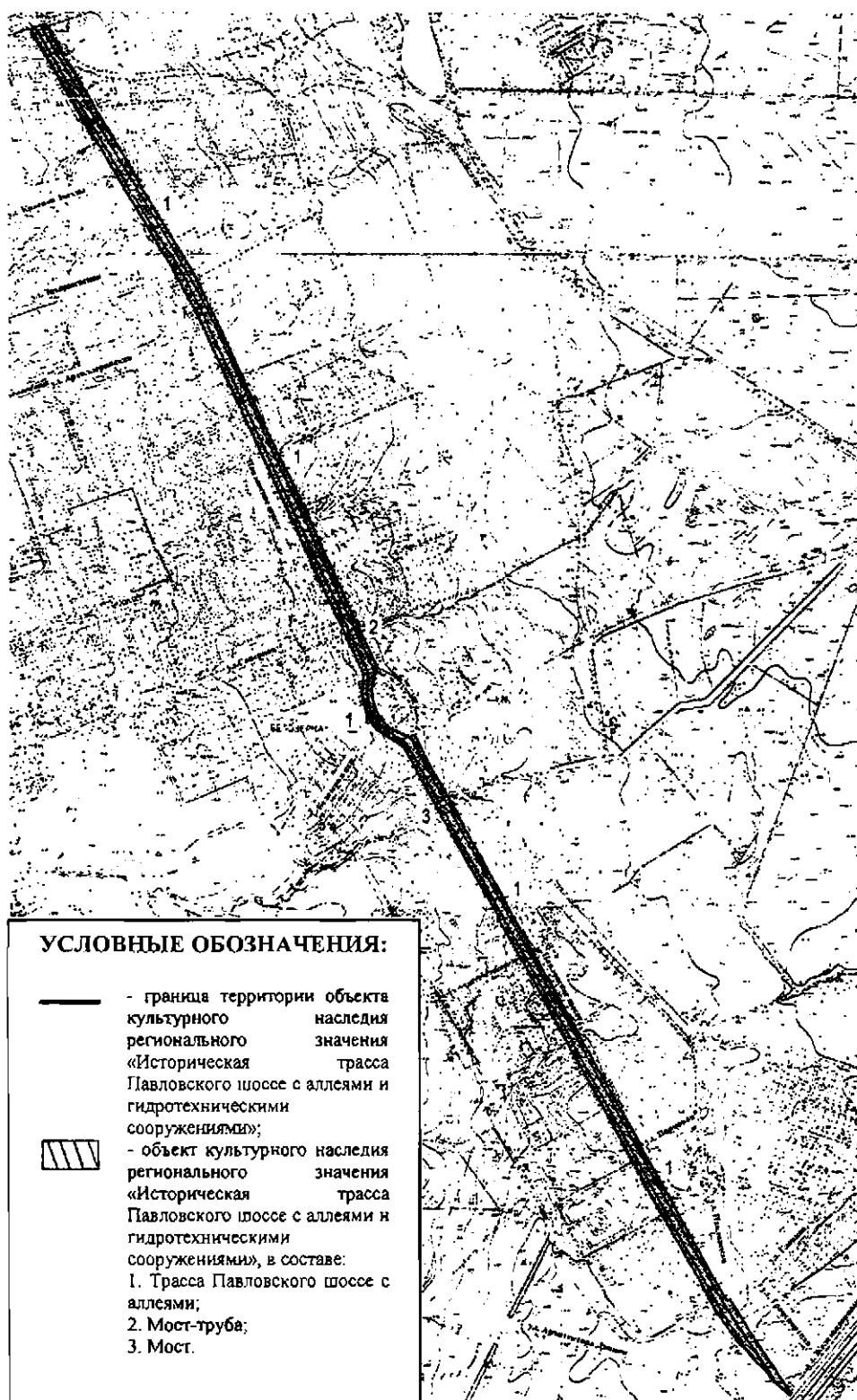
Заместитель председателя КГИОП



Ю.О. Богачева

План границ территории объекта культурного наследия регионального значения
«Историческая трасса Павловского шоссе с аллеями и гидротехническими сооружениями»,
1770-е гг., 1820-е гг., 1839-1845 гг., расположенного по адресу: Санкт-Петербург, город
Пушкин, Павловское шоссе от Парковой улицы до линии Октябрьской железной дороги

1. Схема границ территории объекта культурного наследия:



2. Перечень координат характерных точек границ территории объекта культурного наследия



— Граница территории объекта культурного наследия
• Номер характерной точки

3. Координаты поворотных (характерных) точек границ территории объекта культурного наследия

Номер характерной точки	Координаты характерных точек в системе координат, установленной для ведения государственного кадастра объектов недвижимости (м)	
	X	Y
1.	69345,32	119182,06
2.	69347,95	119189,23
3.	69353,38	119204,61
4.	69348,46	119207,58
5.	69302,43	119234,49
6.	69282,86	119246,61
7.	69251,50	119265,73
8.	69252,28	119267,29
9.	69225,26	119283,41
10.	69003,98	119413,51
11.	68995,75	119418,29
12.	68962,95	119438,20
13.	68920,92	119460,77
14.	68907,46	119466,88
15.	68816,17	119509,47
16.	68777,59	119527,82
17.	68697,75	119564,51
18.	68646,60	119589,31
19.	68635,59	119594,09
20.	68372,39	119713,85
21.	68355,60	119704,17
22.	68321,69	119701,73
23.	68292,56	119711,85
24.	68268,54	119735,20
25.	68253,42	119759,88
26.	68248,08	119782,68
27.	68021,13	119907,10
28.	67872,35	119989,83
29.	67824,87	120015,85
30.	67798,29	120031,42
31.	67699,55	120085,79
32.	67636,40	120119,93
33.	67634,17	120122,39
34.	67554,59	120167,86
35.	67504,13	120194,79
36.	67491,27	120201,24
37.	67475,94	120209,68
38.	67466,51	120214,82
39.	67449,21	120224,35
40.	67395,46	120254,50
41.	67396,17	120260,80
42.	67343,98	120292,74
43.	67251,44	120354,25
44.	67248,44	120351,86
45.	67324,05	120272,23

46.	67379,14	120238,40
47.	67455,45	120196,12
48.	67548,97	120144,31
49.	67816,13	119996,28
50.	67928,40	119934,99
51.	67965,11	119913,85
52.	67985,17	119902,20
53.	67987,13	119903,99
54.	68045,87	119870,48
55.	68075,59	119853,45
56.	68132,35	119821,73
57.	68198,57	119784,77
58.	68221,07	119772,67
59.	68239,48	119762,81
60.	68246,22	119757,99
61.	68251,76	119752,56
62.	68260,31	119736,27
63.	68266,47	119726,58
64.	68276,51	119714,05
65.	68285,47	119706,71
66.	68300,65	119699,78
67.	68308,04	119697,58
68.	68326,51	119693,99
69.	68350,26	119695,90
70.	68363,23	119697,44
71.	68431,57	119664,64
72.	68469,21	119646,57
73.	68532,21	119617,94
74.	68614,74	119578,73
75.	68654,76	119560,32
76.	68705,10	119537,75
77.	68781,09	119501,74
78.	68865,87	119460,86
79.	68982,83	119400,03
80.	68989,11	119396,43
81.	69002,95	119387,08
82.	69107,12	119324,50
83.	69117,67	119318,20
84.	69170,08	119286,88
85.	69187,53	119275,97
1.	69345,32	119182,06

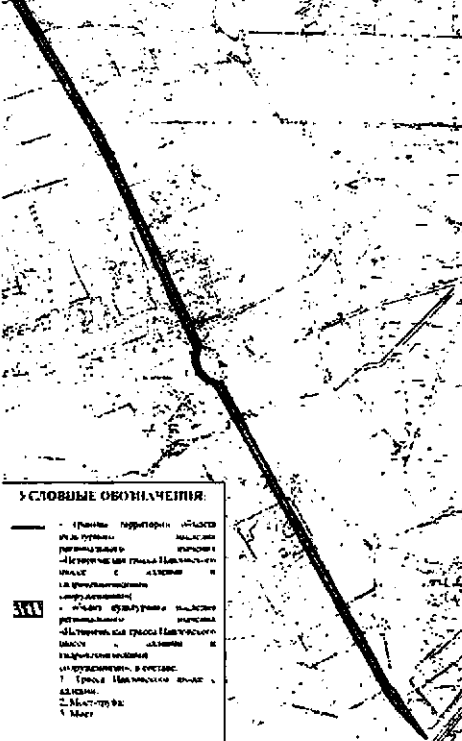
Режим использования территории объекта культурного наследия
регионального значения «Историческая трасса Павловского шоссе с аллеями и
гидротехническими сооружениями», 1770-е гг., 1820-е гг., 1839-1845 гг., расположенный
по адресу: Санкт-Петербург, город Пушкин, Павловское шоссе от Парковой улицы
до линии Октябрьской железной дороги



1. На территории объекта культурного наследия запрещаются: строительство объектов капитального строительства и увеличение объемно-пространственных характеристик существующих на территории объекта культурного значения объектов капитального строительства; проведение земляных, строительных, мелиоративных и иных работ, за исключением работ по сохранению (воссозданию) объекта культурного наследия или его отдельных элементов, сохранению историко-градостроительной или природной среды объекта культурного наследия, работ по капитальному ремонту общего имущества в многоквартирных домах, являющихся объектами культурного наследия, работ по капитальному ремонту общего имущества в многоквартирных домах, расположенных на территориях объектов культурного наследия и не являющихся объектами культурного наследия.



2. На территории объекта культурного наследия разрешается ведение хозяйственной деятельности, не противоречащей требованиям обеспечения сохранности объекта культурного наследия и позволяющей обеспечить функционирование объекта культурного наследия в современных условиях.

3. Требования к осуществлению деятельности в границах территории объекта культурного наследия и требования к содержанию и использованию территории объекта культурного наследия устанавливаются законодательством Российской Федерации и Санкт Петербурга об объектах культурного наследия.

Предмет охраны объекта культурного наследия регионального значения «Историческая трасса Павловского шоссе с аллеями и гидротехническими сооружениями», 1770-е гг., 1820-е гг., 1839-1845 гг., расположенного по адресу: Санкт-Петербург, город Пушкин, Павловское шоссе от Парковой улицы до линии Октябрьской железной дороги

№ пп	Видовая принадлежность предмета охраны	Предмет охраны	Фотофиксация
1	2	3	4
1	<p>Объемно-пространственное и планировочное решение территории:</p>	<p>Местоположение трассы на участке от пересечения Павловского шоссе и Парковой улицы до пересечения Павловского шоссе и линии Октябрьской железной дороги (овальный сквер в центральной части Павловского шоссе («Малиновская дача» - место путевого Белозерского дворца) находится в границах объекта культурного наследия федерального значения «Отдельный парк», в границах объекта «Историческая трасса Павловского шоссе с аллеями и гидротехническими сооружениями» находится участок дороги и аллеи, огибающие сквер с западной стороны);</p> <p>визуальные связи с объектами (выявленными объектами) культурного наследия, расположенными вдоль трассы Павловского шоссе, в т.ч. с объектом культурного наследия федерального значения «Отдельный парк»;</p> <p>Состав ансамбля: 1. Трасса Павловского шоссе с аллеями; 2. Мост-труба; 3. Мост.</p>	 <p>СЛОВЕСНЫЕ ОБОЗНАЧЕНИЯ:</p> <ul style="list-style-type: none"> — границы территории объекта — аллеи — историческая трасса Павловского шоссе с аллеями и гидротехническими сооружениями — объект культурного наследия федерального значения «Историческая трасса Павловского шоссе с аллеями и гидротехническими сооружениями», в составе: 1. Трасса Павловского шоссе с аллеями; 2. Мост-труба; 3. Мост.

I. «Трасса Павловского шоссе с аллеями» (Санкт-Петербург, город Пушкин, Павловское шоссе от Парковой улицы до линии Октябрьской железной дороги)			
2	Объемно-пространственное и планировочное решение территории, рельеф:	аллеи по сторонам трассы с рядовыми посадками; рельеф равнинный без выраженного уклона.	
3	Насаждения:	основной породный состав, в том числе: липа, дуб, вяз, ясень; старовозростной древостой.	
II. «Мост-труба» (Санкт-Петербург, Павловское шоссе)			
2	Объемно-пространственное решение и конструктивная система:	мост-труба через ручей (место выхода ручья на поверхность), его местоположение к югу от Саперной улицы, габариты, конфигурация в плане, конструкции, материал (в т.ч. натуральный камень).	

3	Архитектурно-художественное решение:	перильное ограждение (со стороны Отдельного парка) из трех гранитных тумб с горизонтальными металлическими перильными секциями.	
III. «Мост» (Санкт-Петербург, Павловское шоссе)			
2	Объемно-пространственное решение и конструктивная система:	мост через Гуммолосарский ручей, его местоположение к северу от Кедринской улицы, габариты, конфигурация в плане, конструкции, материал (в т.ч. натуральный камень).	
3	Архитектурно-художественное решение:	фасады, облицованные известняком; перильные ограждения (с обеих сторон шоссе) из трех гранитных тумб с горизонтальными металлическими перильными секциями.	