



ПРАВИТЕЛЬСТВО САНКТ-ПЕТЕРБУРГА
КОМИТЕТ ПО ГОСУДАРСТВЕННОМУ КОНТРОЛЮ, ИСПОЛЬЗОВАНИЮ
И ОХРАНЕ ПАМЯТНИКОВ ИСТОРИИ И КУЛЬТУРЫ

РАСПОРЯЖЕНИЕ

окуд

19.12.2025

№ 388-рп

**О включении в перечень
выявленных объектов
культурного наследия объекта,
обладающего признаками объекта культурного наследия,
«Инженерный полигон Усть-Ижорского саперного лагеря»,
об утверждении границ
территории объекта культурного наследия**

В соответствии с пунктом 4 статьи 16.1 Федерального закона от 25.06.2002 № 73-ФЗ «Об объектах культурного наследия (памятниках истории и культуры) народов Российской Федерации» (далее – Федеральный закон), статьями 6 и 12.1 Закона Санкт-Петербурга от 12.07.2007 № 333-64 «Об охране объектов культурного наследия в Санкт-Петербурге», пунктом 3.12 Положения о Комитете по государственному контролю, использованию и охране памятников истории и культуры, утвержденного постановлением Правительства Санкт-Петербурга от 28.04.2004 № 651, в связи с поступлением в КГИОП заявления от 08.08.2025 № 01-44-31/25-0-0 о включении в единый государственный реестр объектов культурного наследия (памятников истории и культуры) народов Российской Федерации объекта, обладающего признаками объекта культурного наследия, расположенного адресу: Санкт-Петербург, Колпинский район, участок с кадастровым номером 78:37:0017129:3001, на территории ограниченной с севера – дорогой на ООО «Экогазсервис», с юга и юго-востока – линиями электропередач (ЛЭП), с запада – лесной дорогой, соединяющей Оружейную улицу и дорогу на ООО «Экогазсервис», и на основании заключения о наличии (отсутствии) историко-культурной ценности объекта, обладающего признаками объекта культурного наследия:

1. Включить в перечень выявленных объектов культурного наследия объект, обладающий признаками объекта культурного наследия, «Инженерный полигон

Усть-Ижорского саперного лагеря», расположенный по адресу: Санкт-Петербург, Колпинский район, участок с кадастровым номером 78:37:0017129:3001.

2. Утвердить границы территории выявленного объекта культурного наследия «Инженерный полигон Усть-Ижорского саперного лагеря», расположенного по адресу: Санкт-Петербург, Колпинский район, участок с кадастровым номером 78:37:0017129:3001, согласно приложению к распоряжению.

3. Исключить объект, указанный в пункте 1 распоряжения, из списка объектов, обладающих признаками объектов культурного наследия.

4. Начальнику отдела государственного реестра объектов культурного наследия обеспечить:

4.1. Направление собственнику и (или) иному законному владельцу объекта, указанного в пункте 1 распоряжения, уведомления о необходимости выполнения требований к содержанию и использованию выявленного объекта культурного наследия, определенных пунктами 1 - 3 статьи 47.3 Федерального закона, с приложением копии распоряжения в срок не более трех рабочих дней.

4.2. Направление копии распоряжения заявителю в срок не более трех рабочих дней со дня его принятия.


4.3. Направление копии распоряжения в Управление Федеральной службы государственной регистрации, кадастра и картографии по Санкт-Петербургу в срок не более пяти рабочих дней со дня его принятия.

5. Начальнику Юридического управления – юрисконсульту КГИОП обеспечить официальное опубликование распоряжения.

6. Директору Санкт-Петербургского государственного казенного учреждения «Центр информационного обеспечения охраны объектов культурного наследия» обеспечить размещение распоряжения в электронной форме в локальной компьютерной сети КГИОП и внесение соответствующих изменений в «Геоинформационную базу данных по объектам культурного наследия, границам и режимам зон охраны на территории Санкт-Петербурга».

7. Контроль за выполнением распоряжения возложить на начальника Управления государственного реестра объектов культурного наследия.

Председатель КГИОП




А.В. Михайлов

Приложение к распоряжению КГИОП

от 19.12.2025 № 388-рп

Границы территории выявленного объекта культурного наследия
«Инженерный полигон Усть-Ижорского саперного лагеря»,
(далее – выявленный объект культурного наследия),
расположенного по адресу: Санкт-Петербург, Санкт-Петербург, Колпинский район,
участок с кадастровым номером 78:37:0017129:3001.

1. Схема границ территории выявленного объекта культурного наследия:

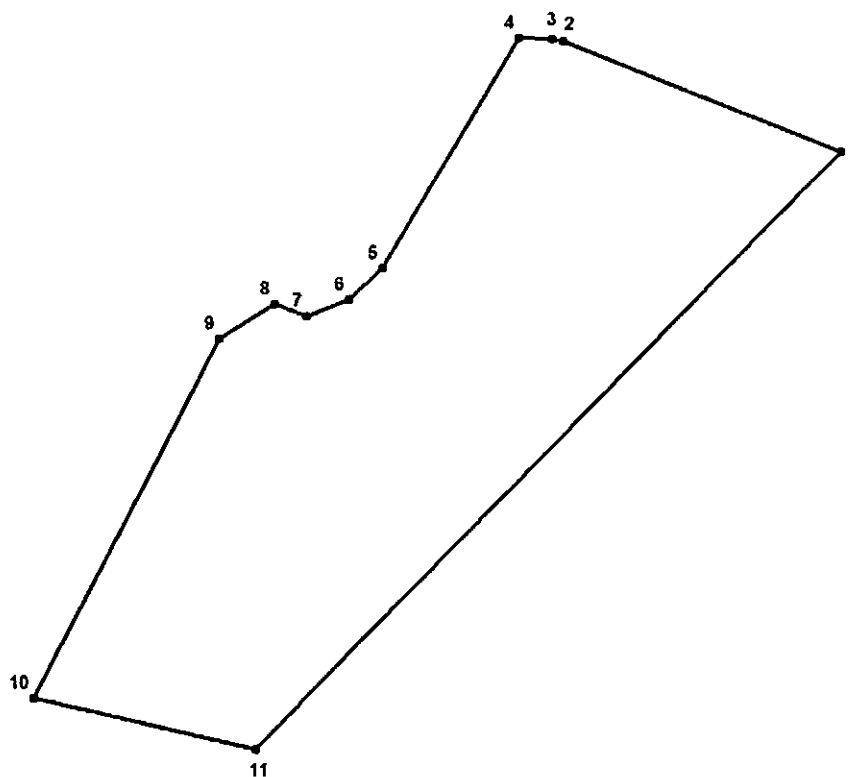


Масштаб 1:15 000

Условные обозначения:

- Граница территории выявленного объекта культурного наследия
- Выявленный объект культурного наследия

2. План поворотных (характерных) точек границ территории выявленного объекта культурного наследия:



УСЛОВНЫЕ ОБОЗНАЧЕНИЯ:



3. Координаты поворотных (характерных) точек границ территории выявленного объекта культурного наследия

Номер характерной точки	Координаты характерных точек в системе координат, установленной для ведения государственного кадастра объектов недвижимости (м)	
	X	Y
1.	75819,73	135425,96
2.	76067,56	134800,40
3.	76073,55	134776,45
4.	76075,94	134699,23
5.	75552,04	134389,85
6.	75480,01	134314,11
7.	75443,63	134218,33
8.	75469,61	134147,04
9.	75393,13	134020,07
10.	74574,99	133599,04
11.	74463,08	134103,23
1.	75819,73	135425,96