

ПРАВИТЕЛЬСТВО САНКТ-ПЕТЕРБУРГА
КОМИТЕТ ПО ГОСУДАРСТВЕННОМУ КОНТРОЛЮ, ИСПОЛЬЗОВАНИЮ
И ОХРАНЕ ПАМЯТНИКОВ ИСТОРИИ И КУЛЬТУРЫ
РАСПОРЯЖЕНИЕ

окуд

10.12.2025

№ 373-рп

**Об утверждении границ и режима использования территории
объекта культурного наследия федерального значения
«Институт Екатерининский»**

В соответствии со статьей 3.1, подпунктом 10 пункта 2 статьи 33 Федерального закона от 25.06.2002 № 73-ФЗ «Об объектах культурного наследия (памятниках истории и культуры) народов Российской Федерации» и пунктом 3.12 Положения о Комитете по государственному контролю, использованию и охране памятников истории и культуры, утвержденного постановлением Правительства Санкт-Петербурга от 28.04.2004 № 651, на основании историко-культурного исследования, выполненного ООО «Петрокарта» (от 03.07.2023 рег. № 01-43-15822/23-0-0):

1. Утвердить:

1.1. Границы территории объекта культурного наследия федерального значения «Институт Екатерининский», расположенного по адресу: г. Санкт-Петербург, набережная реки Фонтанки, дом 36, литера А, согласно приложению № 1 к распоряжению.

1.2. Режим использования территории объекта культурного наследия федерального значения «Институт Екатерининский», расположенного по адресу: г. Санкт-Петербург, набережная реки Фонтанки, дом 36, литера А, согласно приложению № 2 к распоряжению.

2. План границ территории объекта культурного наследия федерального значения «Институт Екатерининский», утвержденный КГИОП 16.07.2010, признать утратившим силу.

3. Начальнику отдела государственного реестра объектов культурного наследия обеспечить:

3.1. Направление в Управление Федеральной службы государственной регистрации, кадастра и картографии по Санкт-Петербургу, Комитет по градостроительству и архитектуре копий распоряжений в срок, не превышающий пяти рабочих дней со дня издания распоряжения.

3.2. Уведомление лиц, являющихся собственниками или иными законными владельцами объекта, указанного в пункте 1 распоряжения, в срок, не превышающий трех рабочих дней со дня издания распоряжения.


3.3. Внесение распоряжения в автоматизированную информационную систему Единого государственного реестра объектов культурного наследия (памятников истории и культуры) народов Российской Федерации.

4. Начальнику Юридического управления - юрисконсульту КГИОП обеспечить официальное опубликование распоряжения.

5. Директору Санкт-Петербургского государственного казенного учреждения «Центр информационного обеспечения охраны объектов культурного наследия» обеспечить размещение распоряжения в электронной форме в локальной компьютерной сети КГИОП и внесение соответствующих изменений в «Геоинформационную базу данных по объектам культурного наследия, границам и режимам зон охраны на территории Санкт-Петербурга».

6. Контроль за выполнением распоряжения возложить на начальника Управления государственного реестра объектов культурного наследия.

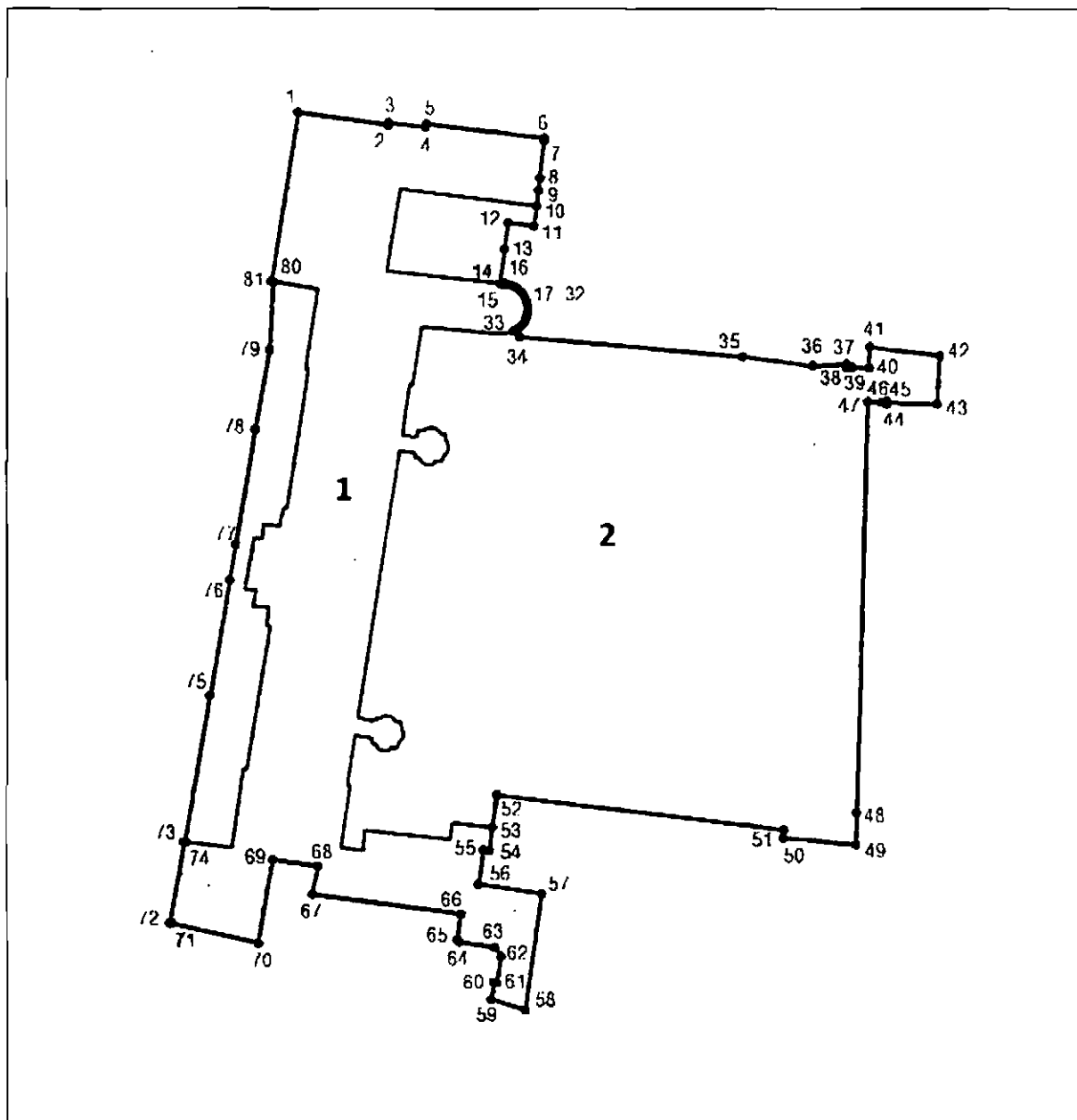
Заместитель председателя КГИОП

A large, stylized handwritten signature in black ink, consisting of several overlapping loops and a long horizontal stroke extending to the right.

Ю.О. Богачева




Границы территории объекта культурного наследия федерального значения
«Институт Екатерининский» (далее – объект культурного наследия), расположенного по адресу:
г. Санкт-Петербург, набережная реки Фонтанки, дом 36, литера А

1. Схема границ территории объекта культурного наследия:



Масштаб 1:2000

Условные обозначения

-  1 граница территории объекта культурного наследия
-  характеристическая точка границы территории объекта культурного наследия
-  территория, занимаемая объектом культурного наследия федерального значения
- парки, сады, скверы, бульвары, аллеи, палисадники

Состав объекта культурного наследия:

- 1. Институт;
- 2. Сад.

Перечень координат характерных точек границ территории
объекта культурного наследия:

Сведения о местоположении границ объекта					
1. Система координат		СК-1964			
2. Сведения о характерных точках границ объекта					
Обозначение характерных точек границ	Координаты, м		Метод определения координат характерной точки	Средняя квадратическая погрешность положения характерной точки (Mt), м	Описание обозначения точки на местности (при наличии)
	X	Y			
1	2	3	4	5	6
1	94295.63	115360.83	Метод спутниковых геодезических измерений	0.10	—
2	94292.70	115382.10	Метод спутниковых геодезических измерений	0.10	—
3	94293.10	115382.15	Метод спутниковых геодезических измерений	0.10	—
4	94292.10	115390.90	Метод спутниковых геодезических измерений	0.10	—
5	94292.90	115391.10	Метод спутниковых геодезических измерений	0.10	—
6	94289.60	115419.00	Метод спутниковых геодезических измерений	0.10	—
7	94289.17	115418.92	Метод спутниковых геодезических измерений	0.10	—
8	94280.22	115417.88	Метод спутниковых геодезических измерений	0.10	—
9	94277.25	115417.56	Метод спутниковых геодезических измерений	0.10	—
10	94273.56	115417.16	Метод спутниковых геодезических измерений	0.10	—
11	94268.88	115416.45	Метод спутниковых геодезических измерений	0.10	—
12	94269.66	115410.33	Метод спутниковых геодезических измерений	0.10	—
13	94263.35	115409.51	Метод спутниковых геодезических измерений	0.10	—
14	94255.40	115408.48	Метод спутниковых геодезических измерений	0.10	—
15	94255.31	115409.44	Метод спутниковых геодезических измерений	0.10	—
16	94255.16	115409.37	Метод спутниковых геодезических измерений	0.10	—
17	94255.09	115410.28	Метод спутниковых геодезических измерений	0.10	—
18	94254.88	115411.18	Метод спутниковых геодезических измерений	0.10	—
19	94254.53	115412.03	Метод спутниковых геодезических измерений	0.10	—
20	94254.04	115412.82	Метод спутниковых геодезических измерений	0.10	—
21	94253.44	115413.51	Метод спутниковых геодезических измерений	0.10	—
22	94252.73	115414.10	Метод спутниковых геодезических измерений	0.10	—
23	94251.93	115414.56	Метод спутниковых геодезических измерений	0.10	—
24	94251.07	115414.89	Метод спутниковых геодезических измерений	0.10	—
25	94250.17	115415.08	Метод спутниковых геодезических измерений	0.10	—
26	94249.25	115415.12	Метод спутниковых геодезических измерений	0.10	—
27	94248.33	115415.01	Метод спутниковых геодезических измерений	0.10	—
28	94247.45	115414.75	Метод спутниковых геодезических измерений	0.10	—
29	94246.61	115414.35	Метод спутниковых геодезических измерений	0.10	—
30	94245.86	115413.83	Метод спутниковых геодезических измерений	0.10	—
31	94245.20	115413.18	Метод спутниковых геодезических измерений	0.10	—
32	94244.65	115412.44	Метод спутниковых геодезических измерений	0.10	—
33	94244.23	115411.63	Метод спутниковых геодезических измерений	0.10	—
34	94242.89	115413.07	Метод спутниковых геодезических измерений	0.10	—
35	94238.27	115465.70	Метод спутниковых геодезических измерений	0.10	—
36	94236.15	115482.18	Метод спутниковых геодезических измерений	0.10	—
37	94236.52	115490.15	Метод спутниковых геодезических измерений	0.10	—
38	94235.60	115490.20	Метод спутниковых геодезических измерений	0.10	—
39	94235.73	115491.44	Метод спутниковых геодезических измерений	0.10	—
40	94235.64	115495.46	Метод спутниковых геодезических измерений	0.10	—
41	94240.56	115495.58	Метод спутниковых геодезических измерений	0.10	—
42	94238.48	115511.99	Метод спутниковых геодезических измерений	0.10	—

43	94227.16	115511.35	Метод спутниковых геодезических измерений	0.10	—
44	94227.39	115499.54	Метод спутниковых геодезических измерений	0.10	—
45	94227.51	115499.54	Метод спутниковых геодезических измерений	0.10	—
46	94227.51	115498.77	Метод спутниковых геодезических измерений	0.10	—
47	94227.74	115495.04	Метод спутниковых геодезических измерений	0.10	—
48	94130.68	115492.54	Метод спутниковых геодезических измерений	0.10	—
49	94123.12	115492.32	Метод спутниковых геодезических измерений	0.10	—
50	94124.76	115475.29	Метод спутниковых геодезических измерений	0.10	—
51	94126.71	115475.42	Метод спутниковых геодезических измерений	0.10	—
52	94134.99	115407.73	Метод спутниковых геодезических измерений	0.10	—
53	94127.39	115406.68	Метод спутниковых геодезических измерений	0.10	—
54	94121.94	115405.94	Метод спутниковых геодезических измерений	0.10	—
55	94122.06	115404.53	Метод спутниковых геодезических измерений	0.10	—
56	94114.10	115403.34	Метод спутниковых геодезических измерений	0.10	—
57	94111.87	115418.36	Метод спутниковых геодезических измерений	0.10	—
58	94084.20	115414.40	Метод спутниковых геодезических измерений	0.10	—
59	94086.64	115406.37	Метод спутниковых геодезических измерений	0.10	—
60	94090.81	115407.02	Метод спутниковых геодезических измерений	0.10	—
61	94090.71	115407.71	Метод спутниковых геодезических измерений	0.10	—
62	94096.99	115408.71	Метод спутниковых геодезических измерений	0.10	—
63	94099.12	115407.18	Метод спутниковых геодезических измерений	0.10	—
64	94100.47	115398.82	Метод спутниковых геодезических измерений	0.10	—
65	94101.07	115398.39	Метод спутниковых геодезических измерений	0.10	—
66	94106.98	115399.20	Метод спутниковых геодезических измерений	0.10	—
67	94111.86	115364.14	Метод спутниковых геодезических измерений	0.10	—
68	94118.35	115365.41	Метод спутниковых геодезических измерений	0.10	—
69	94119.91	115354.86	Метод спутниковых геодезических измерений	0.10	—
70	94100.20	115351.46	Метод спутниковых геодезических измерений	0.10	—
71	94105.05	115330.87	Метод спутниковых геодезических измерений	0.10	—
72	94105.10	115330.65	Метод спутниковых геодезических измерений	0.10	—
73	94124.12	115333.92	Метод спутниковых геодезических измерений	0.10	—
74	94124.09	115334.10	Метод спутниковых геодезических измерений	0.10	—
75	94158.56	115340.00	Метод спутниковых геодезических измерений	0.10	—
76	94185.74	115344.74	Метод спутниковых геодезических измерений	0.10	—
77	94194.13	115346.20	Метод спутниковых геодезических измерений	0.10	—
78	94221.35	115350.78	Метод спутниковых геодезических измерений	0.10	—
79	94239.98	115354.19	Метод спутниковых геодезических измерений	0.10	—
80	94255.80	115354.99	Метод спутниковых геодезических измерений	0.10	—
81	94255.87	115354.65	Метод спутниковых геодезических измерений	0.10	—
1	94295.63	115360.83	Метод спутниковых геодезических измерений	0.10	—

Режим использования территории объекта культурного наследия федерального значения «Институт Екатерининский», расположенного по адресу: г. Санкт-Петербург, набережная реки Фонтанки, дом 36, литера А

1. На территории объекта культурного наследия запрещаются: строительство объектов капитального строительства и увеличение объемно-пространственных характеристик существующих на территории объекта культурного наследия объектов капитального строительства; проведение земляных, строительных, мелиоративных и иных работ, за исключением работ по сохранению (воссозданию) объекта культурного наследия или его отдельных элементов, сохранению историко-градостроительной или природной среды объекта культурного наследия, работ по капитальному ремонту общего имущества в многоквартирных домах, являющихся объектами культурного наследия, работ по капитальному ремонту общего имущества в многоквартирных домах, расположенных на территориях объектов культурного наследия и не являющихся объектами культурного наследия.

2. На территории объекта культурного наследия разрешается ведение хозяйственной деятельности, не противоречащей требованиям обеспечения сохранности объекта культурного наследия и позволяющей обеспечить функционирование объекта культурного наследия в современных условиях.

3. Требования к осуществлению деятельности в границах территории объекта культурного наследия и требования к содержанию и использованию территории объекта культурного наследия устанавливаются законодательством Российской Федерации и Санкт-Петербурга об объектах культурного наследия.