



ПРАВИТЕЛЬСТВО САНКТ-ПЕТЕРБУРГА
КОМИТЕТ ПО ГОСУДАРСТВЕННОМУ КОНТРОЛЮ, ИСПОЛЬЗОВАНИЮ
И ОХРАНЕ ПАМЯТНИКОВ ИСТОРИИ И КУЛЬТУРЫ
РАСПОРЯЖЕНИЕ

окуд

28.11.2025

№ 345-рп

**Об утверждении предмета охраны
объекта культурного наследия федерального значения
«Парк»**

В соответствии с подпунктом 10 пункта 2 статьи 33 Федерального закона от 25.06.2002 № 73-ФЗ «Об объектах культурного наследия (памятниках истории и культуры) народов Российской Федерации» и пунктом 3.12 Положения о Комитете по государственному контролю, использованию и охране памятников истории и культуры, утвержденного постановлением Правительства Санкт-Петербурга от 28.04.2004 № 651:

1. Утвердить предмет охраны объекта культурного наследия федерального значения «Парк», расположенного по адресу: Санкт-Петербург, г. Петергоф, между ж.-д. платформой «Университет» и берегом Финского залива, входящего в состав объекта культурного наследия федерального значения «Дворцово-парковый ансамбль Сергиевка», согласно приложению к распоряжению.

2. Начальнику отдела государственного реестра объектов культурного наследия Управления государственного реестра объектов культурного наследия обеспечить внесение распоряжения в автоматизированную информационную систему Единого государственного реестра объектов культурного наследия (памятников истории и культуры) народов Российской Федерации.

3. Начальнику Юридического управления-юрисконсульту КГИОП обеспечить официальное опубликование распоряжения.




4. Директору Санкт-Петербургского государственного казенного учреждения «Центр информационного обеспечения охраны объектов культурного наследия» обеспечить размещение распоряжения в электронной форме в локальной компьютерной сети КГИОП.

5. Контроль за выполнением распоряжения возложить на начальника Управления государственного реестра объектов культурного наследия.

Заместитель председателя КГИОП


Ю.О.Богачева

Предмет охраны объекта культурного наследия федерального значения «Парк»,
расположенного по адресу: Санкт-Петербург, г. Петергоф, между ж.-д. платформой
«Университет» и берегом Финского залива,
входящего в состав объекта культурного наследия федерального значения
«Дворцово-парковый ансамбль Сергиевка».

№ пп	Виды предметов охраны	Элементы предметов охраны	Фотофиксация
1	2	3	4
1	<p>Объемно-пространственное и планировочное решение территории, рельеф:</p>	<p>местоположение парка между ж.-д. платформой «Университет» и берегом Финского залива, на северо-востоке граничит с парком «Собственная дача»;</p> <p>исторические (под историческим здесь и далее понимается облик памятника на середину XIX в) объемно-пространственное и планировочное решение территории парка, расположенного на двух террасах: верхней и нижней с пейзажной планировкой, включая сложную историческую гидросистему с дренажно-мелиоративными канавами;</p> <p>парк состоит из двух частей: верхней – лежащей на террасе древнего иольдиевого моря, и нижней – лежащей на террасе литоринового моря; нижняя часть пересечена с востока на запад Ораниенбаумским шоссе;</p> <p>соотношение открытых пространств (полян, лугов, водных объектов, дорог), полуоткрытых (участки с группами и одиночными деревьями), закрытых пространств (массивы), со зданиями и сооружениями, (Предмет охраны объектов культурного наследия, входящих в состав ансамбля «Дворцово-парковый ансамбль Сергиевка» утверждается отдельно);</p>	  



историко-культурный и природный рельеф местности, в том числе:
участок «Верхнего парка» прорезан двумя оврагами, имеющими местами крутые склоны, один – на восточной границе, другой – приблизительно посередине ширины, к западу от дворца;





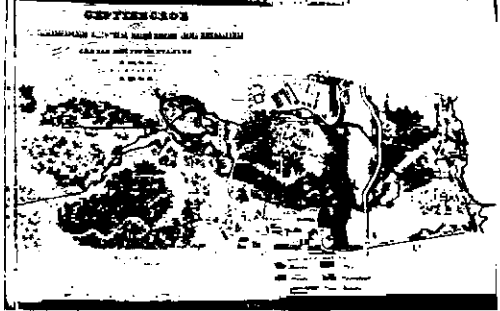
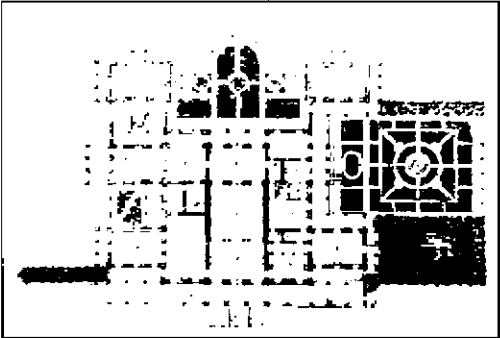
искусственные горки – у
Огородного и Южного прудов;


местоположение, габариты и
конфигурации в плане
искусственно подсыпанных
горок;







участок «Нижнего парка»:
рельеф плоский, с постепенным
повышением к югу; по границе
с «Верхним парком» –
литориновый уступ (глинт);



		<p>историческая пейзажная система дорожек, их местоположение, трассировка и конструкция (набивные на щебеночном основании), верхний слой - набивное покрытие из высевок розового гранита;</p> <p>дерновые бровки дорожек;</p>	 
2	<p>Объемно-пространственная композиция и ландшафтное решение:</p>	<p>историческая объемно-пространственная композиция: соотношение открытых (исторические водные объекты, поляны, луга, дороги), полуоткрытых (участки с группами деревьев, рядовыми, аллейнными, кулисными и солитерными посадками), закрытых пространств (массивы), с историческими зданиями и сооружениями;</p> <p>«Верхний парк»:</p> <p>композиция - сочетание пейзажной планировки с элементами регулярного сада при «Дворце герцога Максимилиана Лейхтенбергского с перголами и лестницами»;</p>	 <p>План 1846 г.</p> 



«Нижний парк»:
композиция - пейзажная
планировка.

			 
3.	Насаждения:	<p>исторический породный состав деревьев и кустарников:</p> <p>старо- и средневозрастные деревья в группах и солитеры: ель европейская, лиственница сибирская, пихта сибирская, сосна сибирская, береза повислая, дуб черешчатый, клен обыкновенный, липа мелколистная, ольха черная, рябина обыкновенная, ясень обыкновенный;</p>	 

аллейные и рядовые посадки
деревьев в «Верхнем парке»:
шаг посадки: видовой состав
(липа, дуб, береза);




*План-карта «Сергиевки»,
1925 г.*



аллея лип по дороге к Ферме



рядовые посадки вдоль дорожки у
Оранжевого пруда



рядовые посадки дуба у дворца





аллея лип на западной границе парка



березовая аллея



ландшафтные группы,
состоящие из старо и
средневозрастных дубов, лип,
сосен, елей, берез;

		<p>массивы смешанные из средневозрастных деревьев: ель, сосна и лиственные</p>	
4.	<p>Малые формы:</p>	<p>скамейка на валуне: (историческое местоположение (в «Нижнем парке», северо-западнее Павильона Водоподъемной машины, на берегу Финского залива), архитектурно-художественное решение, конфигурация, габариты, материал – гранитный валун)</p>	

скамья каменная:
 историческое местоположение
 (в «Верхнем парке», южнее
 дольмена), архитектурно-
 художественное решение,
 конфигурация, габариты,
 материал – гранитный валун)

дольмен:
 историческое местоположение
 (в «Верхнем парке», западнее
 грота), архитектурно-
 художественное решение,
 конфигурация, габариты,
 материал – гранитный валун)



беседка:
историческое местоположение
(на острове Большого пруда),
сохранившиеся элементы
исторических конструкций, в
том числе гранитные блоки
цоколя.

