



ПРАВИТЕЛЬСТВО САНКТ-ПЕТЕРБУРГА
КОМИТЕТ ПО ГОСУДАРСТВЕННОМУ КОНТРОЛЮ, ИСПОЛЬЗОВАНИЮ
И ОХРАНЕ ПАМЯТНИКОВ ИСТОРИИ И КУЛЬТУРЫ

РАСПОРЯЖЕНИЕ

окуд

13.05.2025

№ 136-рп

**О включении в перечень
выявленных объектов
культурного наследия объекта,
обладающего признаками объекта культурного наследия,
«Деревянная дача»,
об утверждении границ
территории объекта культурного наследия**

В соответствии с пунктом 4 статьи 16.1 Федерального закона от 25.06.2002 № 73-ФЗ «Об объектах культурного наследия (памятниках истории и культуры) народов Российской Федерации» (далее – Федеральный закон), статьями 6 и 12.1 Закона Санкт-Петербурга от 12.07.2007 № 333-64 «Об охране объектов культурного наследия в Санкт-Петербурге», пунктом 3.12 Положения о Комитете по государственному контролю, использованию и охране памятников истории и культуры, утвержденного постановлением Правительства Санкт-Петербурга от 28.04.2004 № 651, в связи с поступлением в КГИОП заявления от 20.12.2024 рег. № 01-44-64/24-0-0 о включении в единый государственный реестр объектов культурного наследия (памятников истории и культуры) народов Российской Федерации объекта, обладающего признаками объекта культурного наследия, расположенного по адресу: Санкт-Петербург, г. Сестрорецк, Приморское шоссе, дом 252, литера А, и на основании заключения о наличии (отсутствии) историко-культурной ценности объекта, обладающего признаками объекта культурного наследия:

1. Включить в перечень выявленных объектов культурного наследия объект, обладающий признаками объекта культурного наследия, «Деревянная дача», расположенный по адресу: Санкт-Петербург, г. Сестрорецк, Приморское шоссе, дом 252, литера А.

2. Утвердить границы территории выявленного объекта культурного наследия «Деревянная дача», расположенный по адресу: Санкт-Петербург, г. Сестрорецк, Приморское шоссе, дом 252, литера А, согласно приложению к распоряжению.

3. Исключить объект, указанный в пункте 1 распоряжения, из списка объектов, обладающих признаками объектов культурного наследия.

4. Начальнику отдела государственного реестра объектов культурного наследия обеспечить:

4.1. Направление собственнику и (или) иному законному владельцу объекта, указанного в пункте 1 распоряжения, уведомления о необходимости выполнения требований к содержанию и использованию выявленного объекта культурного наследия, определенных пунктами 1 - 3 статьи 47.3 Федерального закона, с приложением копии распоряжения в срок не более трех рабочих дней.

4.2. Направление копии распоряжения заявителю в срок не более трех рабочих дней со дня его принятия.


4.3. Направление копии распоряжения в Управление Федеральной службы государственной регистрации, кадастра и картографии по Санкт-Петербургу в срок не более пяти рабочих дней со дня его принятия.

5. Начальнику Юридического управления – юрисконсульту КГИОП обеспечить официальное опубликование распоряжения.

6. Директору Санкт-Петербургского государственного казенного учреждения «Центр информационного обеспечения охраны объектов культурного наследия» обеспечить размещение распоряжения в электронной форме в локальной компьютерной сети КГИОП и внесение соответствующих изменений в «Геоинформационную базу данных по объектам культурного наследия, границам и режимам зон охраны на территории Санкт-Петербурга».

7. Контроль за выполнением настоящего распоряжения возложить на начальника Управления государственного реестра объектов культурного наследия.

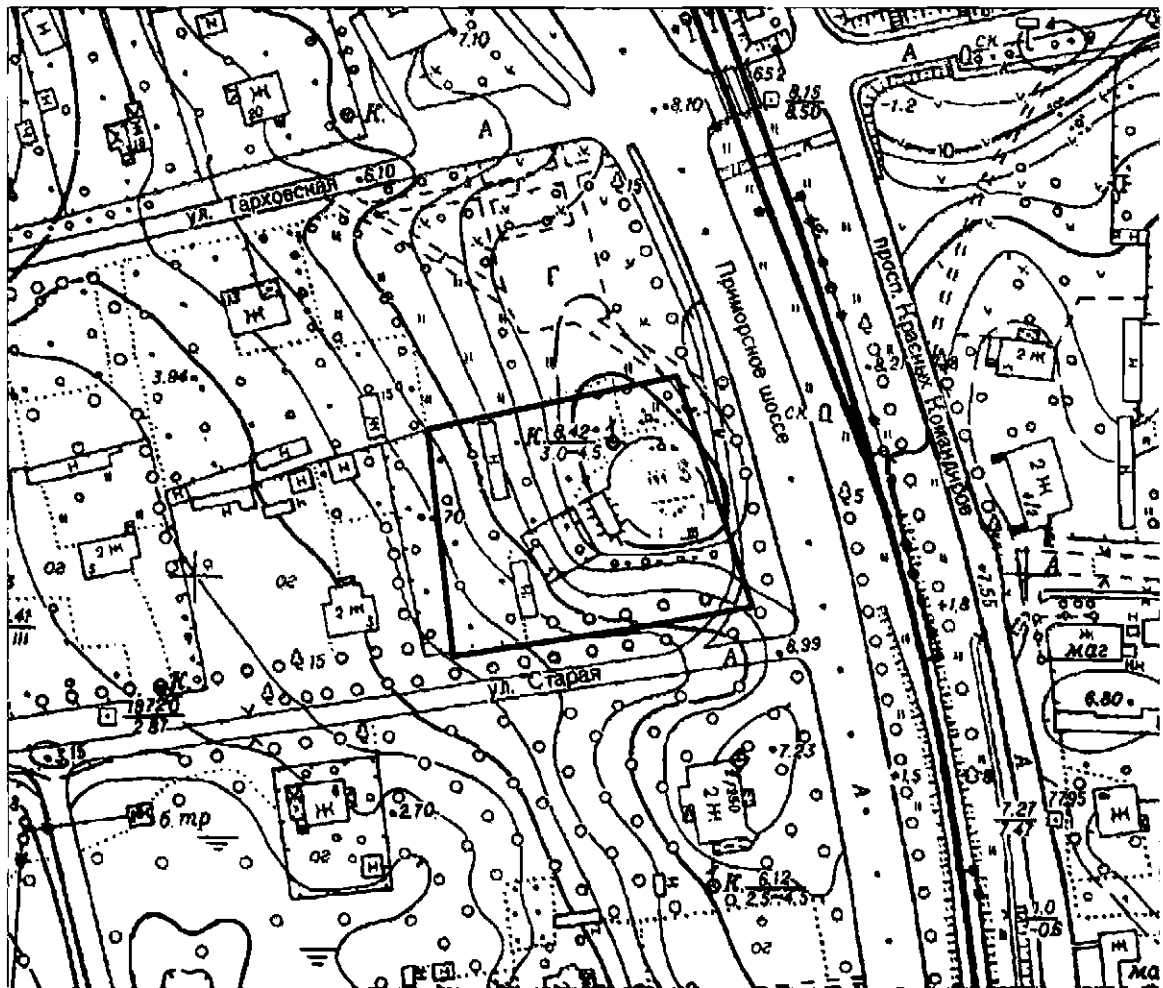
Председатель КГИОП



А.В. Михайлов

План границ территории
выявленного объекта культурного наследия
«Деревянная дача»
расположенного по адресу: Санкт-Петербург, Сестрорецк, Приморское шоссе, дом 252,
литера А

1. Схема границ территории выявленного объекта культурного наследия

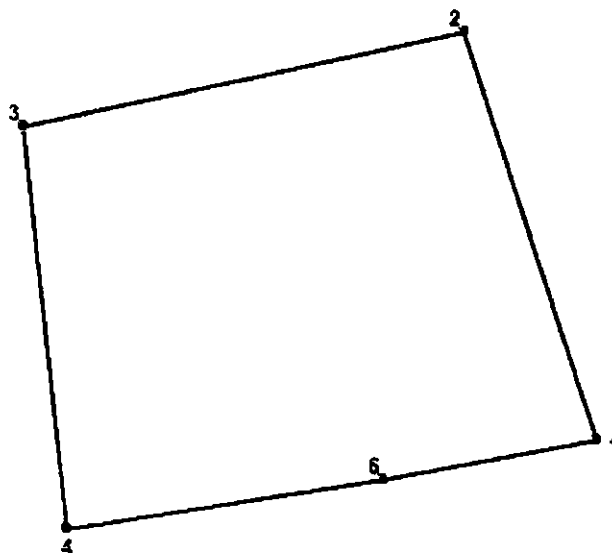


Масштаб 1:2000

Условные обозначения:

- Граница территории выявленного объекта культурного наследия
--- Выявленный объект культурного наследия

2. Перечень координат характерных точек границ территории объекта культурного наследия:



УСЛОВНЫЕ ОБОЗНАЧЕНИЯ:

- Граница территории выявленного объекта культурного наследия
- 1 Номер характерной точки

Номер характерной точки	Координаты характерных точек в системе координат, установленной для ведения государственного кадастра объектов недвижимости (м)	
	X	Y
1	2	3
1.	107792,93	94734,07
2.	107848,12	94715,92
3.	107835,38	94656,01
4.	107781,02	94662,10
5.	107787,59	94705,01
1.	107792,93	94734,07