



ПРАВИТЕЛЬСТВО САНКТ-ПЕТЕРБУРГА
КОМИТЕТ ПО ГОСУДАРСТВЕННОМУ КОНТРОЛЮ, ИСПОЛЬЗОВАНИЮ
И ОХРАНЕ ПАМЯТНИКОВ ИСТОРИИ И КУЛЬТУРЫ
РАСПОРЯЖЕНИЕ

окуд

28.03.2025

№ 81-рп

О включения выявленного объекта культурного наследия в единый государственный реестр объектов культурного наследия (памятников истории и культуры) народов Российской Федерации в качестве объекта культурного наследия регионального значения «Введенский сад с фонтаном», об утверждении границ и режима использования территории объекта культурного наследия, об утверждении предмета охраны объекта культурного наследия

В соответствии с подпунктом 12 статьи 9.2, статьей 18, подпунктом 10 пункта 2 статьи 33 Федерального закона от 25.06.2002 № 73-ФЗ «Об объектах культурного наследия (памятниках истории и культуры) народов Российской Федерации», пунктами 3.1, 3.12 Положения о Комитете по государственному контролю, использованию и охране памятников истории и культуры, утвержденного постановлением Правительства Санкт-Петербурга от 28.04.2004 № 651, на основании акта по результатам государственной историко-культурной экспертизы (Рег.№ 01-24-413/25-0-0 от 17.02.2025), с учетом решения рабочей группы Совета по сохранению культурного наследия при Правительстве Санкт-Петербурга от 27.02.2025 № 02-03-1/2025:

1. Включить в единый государственный реестр объектов культурного наследия (памятников истории и культуры) народов Российской Федерации (далее - реестр) в качестве объекта культурного наследия регионального значения ансамбль «Введенский сад с фонтаном», 1864-1865гг., 1876г., 1880-1883гг., 1927-1928гг., 1999г., расположенный по адресу: Санкт-Петербург, Введенский сад, участок 1, (между Загородным проспектом, Введенским каналом, Лазаретным переулком).

2. Исключить из Списка выявляемых объектов культурного наследия, утвержденного приказом КГИОП от 20.02.2001 № 15, объект «Введенский сад с фонтаном и фундаментом собора Введения во храм Пресвятой Богородицы и св. Иакова лейб-гвардии Семёновского полка», числящийся под номером 113.

3. Утвердить:

3.1. Границы территории объекта культурного наследия регионального значения, «Введенский сад с фонтаном», расположенного по адресу: Санкт-Петербург, Введенский сад, участок 1, (между Загородным проспектом, Введенским каналом, Лазаретным переулком), согласно приложению № 1 к распоряжению.

3.2. Режим использования территории объекта культурного наследия регионального значения «Введенский сад с фонтаном», расположенного по адресу: Санкт-Петербург, Введенский сад, участок 1, (между Загородным проспектом, Введенским каналом, Лазаретным переулком), согласно приложению № 2 к распоряжению.

3.3. Предмет охраны объекта культурного наследия регионального значения «Введенский сад с фонтаном», расположенного по адресу: Санкт-Петербург, Введенский сад, участок 1, (между Загородным проспектом, Введенским каналом, Лазаретным переулком), согласно приложению № 3 к распоряжению.

4. Признать утратившими силу:

4.1. План границ территории выявленного объекта культурного наследия «Введенский сад с фонтаном и фундаментом собора Введения во храм Пресвятой Богородицы и св. Иакова лейб-гвардии Семёновского полка», утвержденный КГИОП 10.04.2002.

4.2. Распоряжение КГИОП от 20.01.2015 № 10-25/6 «Об определении предмета охраны выявленного объекта культурного наследия «Введенский сад с фонтаном и фундаментом собора Введения во храм Пресвятой Богородицы и св. Иакова лейб-гвардии Семёновского полка».

5. Начальнику Управления государственного реестра объектов культурного наследия обеспечить:

5.1. Представление в Министерство культуры Российской Федерации сведений, предусмотренных приказом Министерства Российской Федерации от 03.10.2011 № 954 «Об утверждении Положения о едином государственном реестре объектов культурного наследия (памятников истории и культуры) народов Российской Федерации», в срок, не превышающий пятнадцати рабочих дней.

5.2. Направление в Управление Федеральной службы государственной регистрации, кадастра и картографии по Санкт-Петербургу, Комитет по градостроительству и архитектуре копий распоряжения в срок, не превышающий пяти рабочих дней со дня издания распоряжения.


5.3. Уведомление лиц, являющихся собственниками или иными законными владельцами объекта, указанного в пункте 1 распоряжения, о включении объекта культурного наследия в реестр в срок, не превышающий трёх рабочих дней со дня издания распоряжения.

6. Начальнику Юридического управления - юрисконсульту КГИОП обеспечить официальное опубликование распоряжения.

7. Директору Санкт-Петербургского государственного казенного учреждения «Центр информационного обеспечения охраны объектов культурного наследия» обеспечить размещение распоряжения в электронной форме в локальной компьютерной сети КГИОП и внесение соответствующих изменений в «Геоинформационную базу данных по объектам культурного наследия, границам и режимам зон охраны на территории Санкт-Петербурга».

8. Контроль за исполнением распоряжения возложить на начальника Управления государственного реестра объектов культурного наследия.

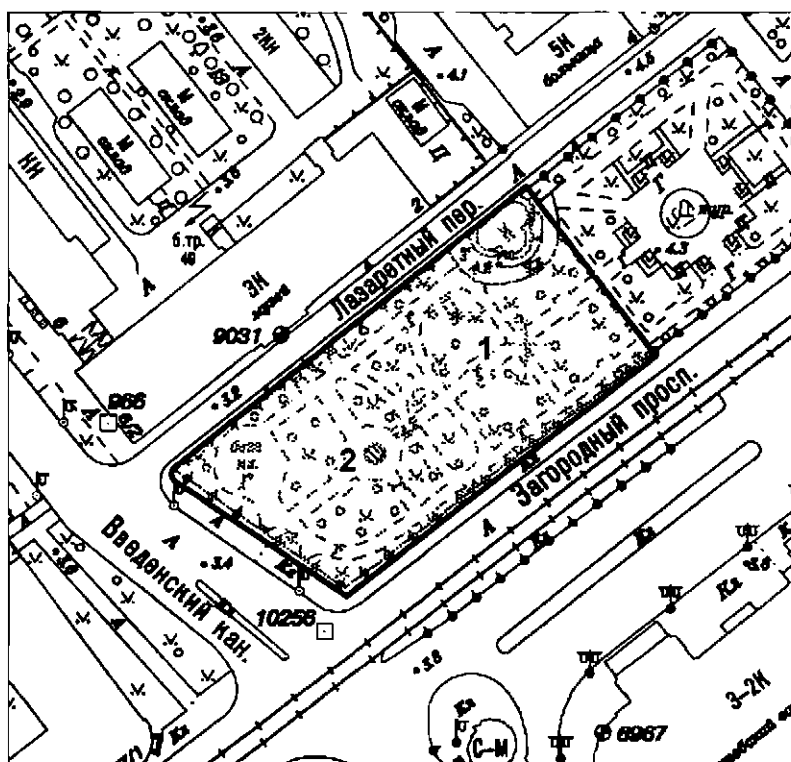
Заместитель председателя КГИОП



Ю.О. Богачева

Границы территории объекта культурного наследия регионального значения
«Введенский сад с фонтаном», расположенного по адресу:
Санкт-Петербург, Введенский сад, участок 1, (между Загородным проспектом,
Введенским каналом, Лазаретным переулком).

1. Схема границ территории объекта культурного наследия:



Масштаб 1:2000

Условные обозначения:

— Граница территории объекта культурного наследия

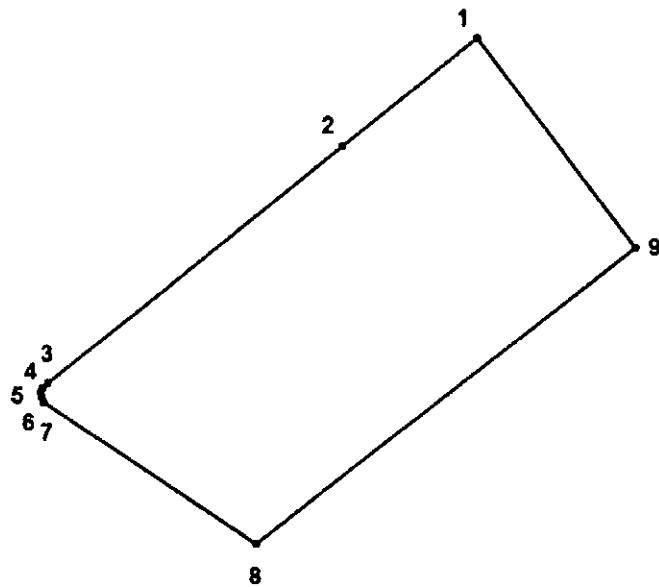
Объект культурного наследия:

▨ Здания и сооружения
Сад

Экспликация:

1. Введенский сад
2. Фонтан

2. Схема поворотных (характерных) точек границ территории
объекта культурного наследия:



Условные обозначения:

- Граница территории объекта культурного наследия
регионального значения
- 1 Номер характерной точки

3. Координаты поворотных (характерных) точек границ территории объекта культурного наследия:

Номер характерной точки	Координаты характерных точек в системе координат, установленной для ведения государственного кадастра объектов недвижимости (м)	
	X	Y
1.	92641,14	114399,60
2.	92618,31	114370,72
3.	92567,98	114307,77
4.	92566,76	114306,71
5.	92565,97	114306,36
6.	92564,83	114306,45
7.	92563,86	114306,98
8.	92533,53	114352,40
9.	92596,76	114433,53
1.	92641,14	114399,60

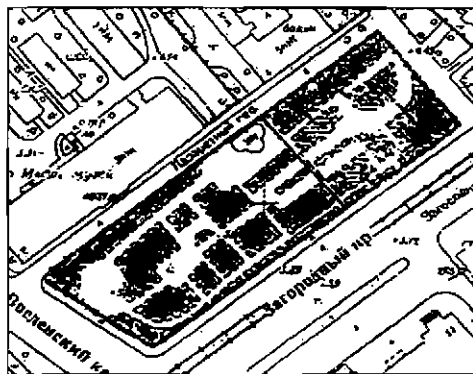



от 28.03.2025 № 81-рп

Режим использования территории объекта культурного наследия
регионального значения «Введенский сад с фонтаном»,
расположенного по адресу: Санкт-Петербург, Введенский сад, участок 1, (между
Загородным проспектом, Введенским каналом, Лазаретным переулком).

Режим использования территории объекта культурного наследия.

В соответствии с пунктом 1.1. и 1.3. Статьи 5.1 Федерального закона от 25.06.2002 № 73 ФЗ «Об объектах культурного наследия (памятниках истории и культуры) народов Российской Федерации (с изменениями на 8 марта 2015 года) на территории памятника запрещается строительство объектов капитального строительства и увеличение объёмно-пространственных характеристик существующих на территории памятника или ансамбля объектов капитального строительства; проведение земляных, строительных, мелиоративных и иных работ, за исключением работ по сохранению объекта культурного наследия или его отдельных элементов, сохранению историко-градостроительной или природной среды объекта культурного наследия; разрешается ведение хозяйственной деятельности, не противоречащей требованиям обеспечения сохранности объекта культурного наследия и позволяющей обеспечить функционирование объекта культурного наследия в современных условиях.







Предмет охраны объекта культурного наследия регионального значения
«Введенский сад с фонтаном», расположенного по адресу:
Санкт-Петербург, Введенский сад, участок 1,
(между Загородным проспектом, Введенским каналом, Лазаретным переулком).



	Виды предметов охраны	Элементы предметов охраны	Фотофиксация
1	2	3	4
1	Объемно-пространственное и планировочное решение территории, рельеф:	<p>местоположение границ территории объекта культурного наследия: северо-западная – вдоль Лазаретного пер., юго-восточная – вдоль Загородного пр., юго-западная – вдоль ул. Введенского канала, северо-восточная - по поперечной дорожке по оси Винокурцевского проезда от Загородного проспекта до Лазаретного переулка;</p> <p>конфигурация территории в плане; рельеф: ровный; сад расположен на приподнятой территории относительно окружающих улиц.</p>	 
2	Объемно-пространственное и планировочное решение сада:	<p>регулярный с пейзажными элементами тип сада: сочетание системы садово-парковых дорог с полуоткрытыми пространствами, группами насаждений, партером и фонтаном, периметральной рядовой посадкой деревьев (липа мелколистная) вдоль ограды, открытым пространством площадок и газонов;</p>	 

планировочная система: главная аллея (по центральной продольной оси сада), периметральная дорожка (вдоль северо-западной, юго-западной и юго-восточной границ), перпендикулярные дорожки, партер двухчастный: габариты и конфигурация (прямоугольный в плане с закругленными северо-западной и юго-восточной сторонами; северо-западная часть отделена главной центральной аллеей); две площадки – круглая и восьмиугольная с фонтаном;

садово-парковые дорожки и площадки: местонахождение, трассировка, тип (набивные из высевок розового гранита на щебёночном основании), габариты.



			  
3	Видовой состав насаждений:	<p>основной видовой состав насаждений: деревья - дуб черешчатый, липа мелколистная, клён остролистный, каштан конский, ясень обыкновенный, черёмуха обыкновенная; кустарники – чубушник венечный, сирень обыкновенная, кизильник блестящий, роза морщинолистная, боярышник сибирский, барбарис обыкновенный;</p> <p>виды посадок: рядовые посадки, ландшафтные группы, массивы;</p> <p>рядовая посадка деревьев: местоположение: по периметру сада (между периметральной дорожкой и оградой), шаг посадки, видовой состав (липа мелколистная);</p> <p>массив и ландшафтные группы насаждений с включением средне и старовозрастных деревьев ценных пород: местонахождение (центральная часть территории), видовой состав: (клён остролистный, ясень обыкновенный, липа мелколистная, дуб черешчатый).</p>	  

4	<p>Объёмно-пространственное и архитектурное решение фонтана:</p>	<p>фонтан «Мальчик с раковиной»: местоположение (восьмиугольная площадка), габариты и конфигурация восьмигранной в плане чаши фонтана с отмосткой (бетон) в центре которой на двухъярусном фигурном пьедестале в виде двух ваз, стоящих одна над другой (чугун, литье) установлена чугунная скульптурная композиция – фигура мальчика, опирающегося на раковину и держащего над головой раковину из которой изливается вода.</p>	
5	<p>Объёмно-пространственное, архитектурно-художественное решение газонных ограждений и трассировка ограды сада по улицам и проспекту в границах объекта культурного наследия:</p>	<p>газонные ограждения: местонахождение (вдоль всех дорожек, аллей, площадок и партеров); материал (металл); конструкция и архитектурно-художественное решение (звенья горизонтальные и вертикальные тяги круглого сечения с фигурным оформлением мест крепления соединенными перехватами);</p>	

трассировка ограды вдоль северо-западной, юго-западной и юго-восточной границ сада в границах объекта культурного наследия.

