



ПРАВИТЕЛЬСТВО САНКТ-ПЕТЕРБУРГА
КОМИТЕТ ПО ГОСУДАРСТВЕННОМУ КОНТРОЛЮ, ИСПОЛЬЗОВАНИЮ
И ОХРАНЕ ПАМЯТНИКОВ ИСТОРИИ И КУЛЬТУРЫ
РАСПОРЯЖЕНИЕ

окуд

25.02.2025

№ 17-рп

**Об утверждении границ и режима использования территории
объекта культурного наследия регионального значения
«Апраксин двор с Марининским рынком
(б. Щукиным двором) - комплекс»**

В соответствии со статьей 3.1, подпунктом 10 пункта 2 статьи 33 Федерального закона от 25.06.2002 № 73-ФЗ «Об объектах культурного наследия (памятниках истории и культуры) народов Российской Федерации» и пунктом 3.12 Положения о Комитете по государственному контролю, использованию и охране памятников истории и культуры, утвержденного постановлением Правительства Санкт-Петербурга от 28.04.2004 № 651, на основании историко-культурного исследования, выполненного ООО «Петрокарта» (от 09.10.2023 рег. № 01-43-24374/23-0-0):

1. Утвердить:

1.1. Границы территории объекта культурного наследия регионального значения «Апраксин двор с Марининским рынком (б. Щукиным двором) - комплекс», расположенного по адресу: Санкт-Петербург, Садовая улица, дом 28-30, корпуса 1,2,3,4,5,6,7,8,10,11,12,13,14,15,17, 18-19,20,21,22,23,24,26,27,28,29,30 (лит. А), 31,32,33,35,36,37-38,39,40,41,42,43,44,45,46,47, 48,49,50,51,52,53,54,55,56,57, Апраксин переулок, дом 14, строение 1, согласно приложению № 1 к распоряжению.

1.2. Режим использования территории объекта культурного наследия регионального значения «Апраксин двор с Марининским рынком (б. Щукиным двором) - комплекс», расположенного по адресу: Санкт-Петербург, Садовая улица, дом 28-30, корпуса 1,2,3,4,5,6,7,8,10,11,12,13,14,15,17, 18-19,20,21,22,23,24,26,27,28,29,30 (лит. А), 31,32,33,35,36,37-38,39,40,41,42,43,44,45,46,47, 48,49,50,51,52,53,54,55,56,57, Апраксин переулок, дом 14, строение 1, согласно приложению № 2 к распоряжению.

2. План границ территории объекта культурного наследия регионального значения «Апраксин двор с Мариинским рынком (б. Щукиным двором)», утвержденный КГИОП 06.07.2005, признать утратившим силу.

3. Начальнику отдела государственного реестра объектов культурного наследия обеспечить:

3.1. Направление в Управление Федеральной службы государственной регистрации, кадастра и картографии по Санкт-Петербургу, Комитет по градостроительству и архитектуре копий распоряжений в срок, не превышающий пяти рабочих дней со дня издания распоряжения.


3.2. Уведомление лиц, являющихся собственниками или иными законными владельцами объекта, указанного в пункте 1 распоряжения, в срок, не превышающий трех рабочих дней со дня издания распоряжения.

3.3. Размещение настоящего распоряжения в электронной форме в локальной компьютерной сети КГИОП и его официальное опубликование.

3.4. Внесение соответствующих изменений в «Геоинформационную базу данных по объектам культурного наследия, границам и режимам зон охраны на территории Санкт-Петербурга».

4. Контроль за выполнением распоряжения возложить на начальника Управления государственного реестра объектов культурного наследия.

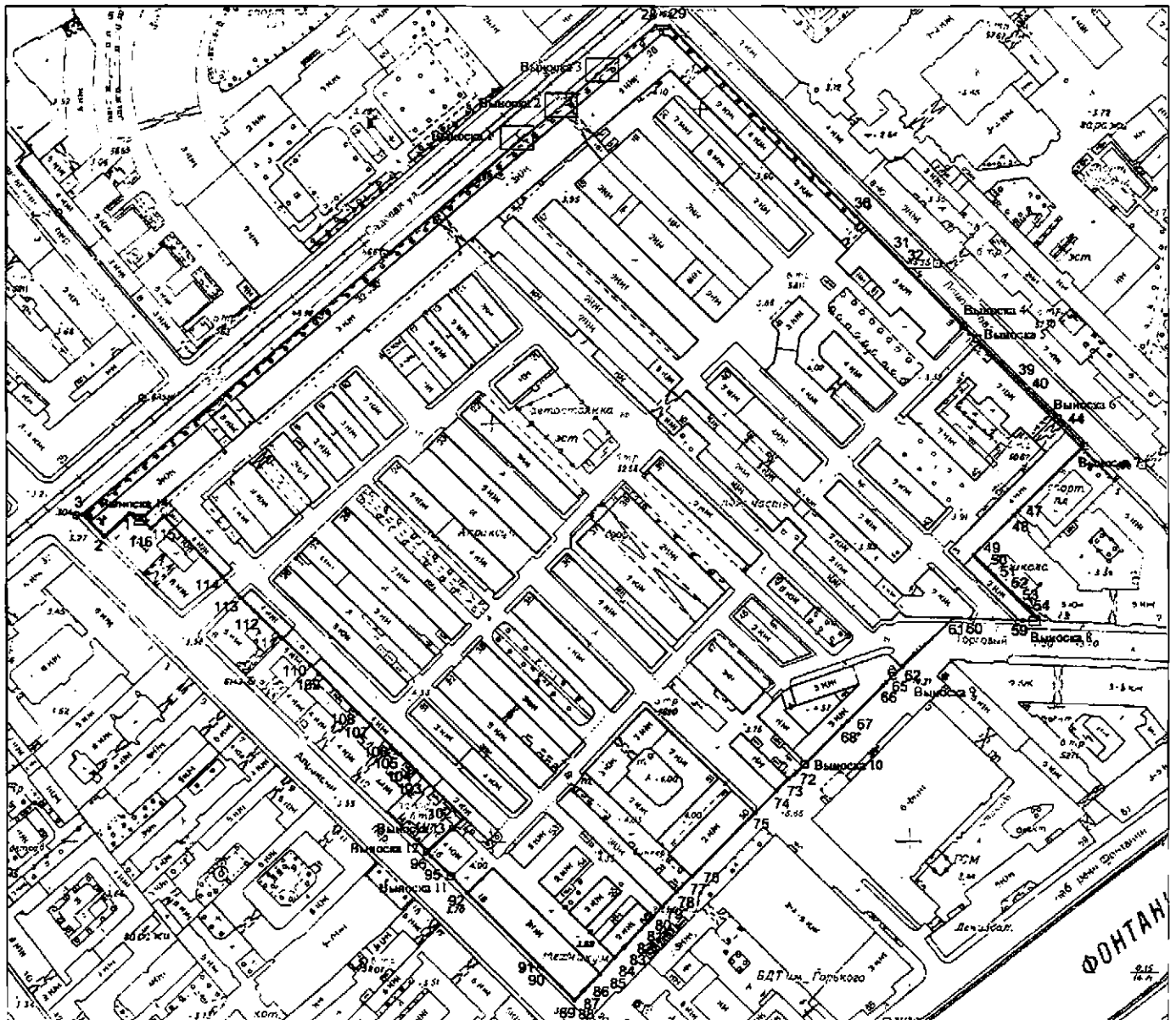
Председатель КГИОП



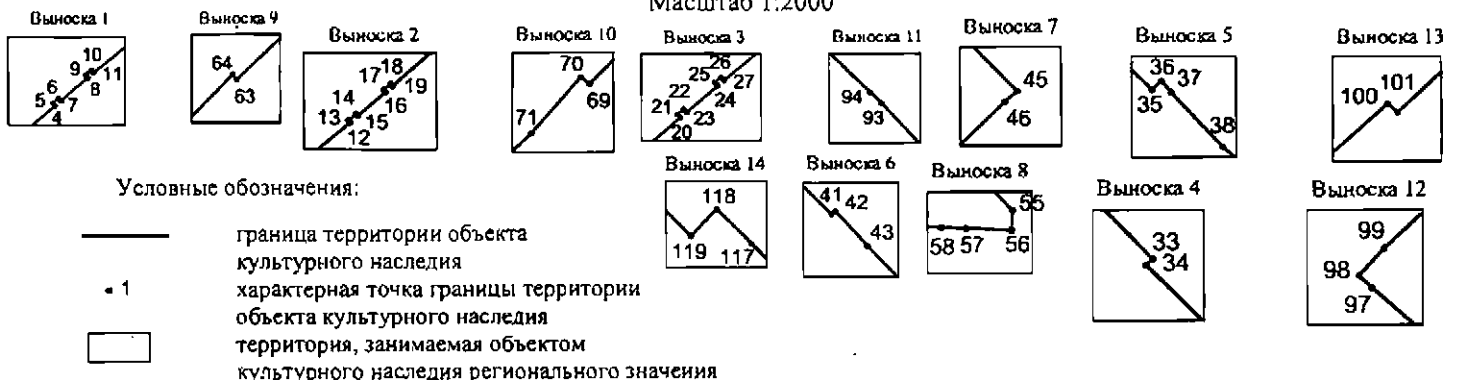
А.В. Михайлов

Границы территории объекта культурного наследия регионального значения «Апраксин двор с Мариинским рынком (б. Щукиным двором) - комплекс» (далее – объект культурного наследия), расположенного по адресу: Санкт-Петербург, Садовая улица, дом 28-30, корпуса 1,2,3,4,5,6,7,8,10,11,12,13,14,15,17, 18-19,20,21,22,23,24,26,27,28,29,30 (лит. А), 31,32,33,35,36,37-38,39,40,41,42,43,44,45,46,47, 48,49,50,51,52,53,54,55,56,57, Апраксин переулочек, дом 14, строение 1

1. Схема границ территории объекта культурного наследия:



Масштаб 1:2000



**Перечень координат характерных точек границ территории
объекта культурного наследия:**

Сведения о местоположении границ объекта					
1. Система координат <u>СК-1964</u>					
2. Сведения о характерных точках границ объекта					
Обозначение характерных точек границ	Координаты, м		Метод определения координат характерной точки	Средняя квадратическая погрешность положения характерной точки (M _t), м	Описание обозначения точки на местности (при наличии)
	X	Y			
1	2	3	4	5	6
1	93557.50	114227.06	Метод геодезических измерений (определений)	0.10	—
2	93546.39	114214.87	Метод геодезических измерений (определений)	0.10	—
3	93556.84	114204.62	Метод спутниковых геодезических измерений (определений)	0.10	—
4	93732.42	114410.83	Метод спутниковых геодезических измерений (определений)	0.10	—
5	93732.79	114410.53	Метод спутниковых геодезических измерений (определений)	0.10	—
6	93733.54	114411.36	Метод спутниковых геодезических измерений (определений)	0.10	—
7	93733.15	114411.72	Метод спутниковых геодезических измерений (определений)	0.10	—
8	93736.54	114415.73	Метод спутниковых геодезических измерений (определений)	0.10	—
9	93736.96	114415.38	Метод спутниковых геодезических измерений (определений)	0.10	—
10	93737.70	114416.24	Метод спутниковых геодезических измерений (определений)	0.10	—
11	93737.30	114416.58	Метод спутниковых геодезических измерений (определений)	0.10	—
12	93749.34	114431.32	Метод спутниковых геодезических измерений (определений)	0.10	—
13	93749.58	114431.12	Метод спутниковых геодезических измерений (определений)	0.10	—
14	93750.36	114431.95	Метод спутниковых геодезических измерений (определений)	0.10	—
15	93750.08	114432.20	Метод спутниковых геодезических измерений (определений)	0.10	—
16	93752.92	114435.45	Метод спутниковых геодезических измерений (определений)	0.10	—
17	93753.17	114435.23	Метод спутниковых геодезических измерений (определений)	0.10	—
18	93753.88	114436.07	Метод спутниковых геодезических измерений (определений)	0.10	—
19	93753.63	114436.29	Метод спутниковых геодезических измерений (определений)	0.10	—
20	93766.26	114450.63	Метод спутниковых геодезических измерений (определений)	0.10	—
21	93766.68	114450.26	Метод спутниковых геодезических измерений (определений)	0.10	—
22	93767.40	114451.07	Метод спутниковых геодезических измерений (определений)	0.10	—
23	93766.98	114451.49	Метод спутниковых геодезических измерений (определений)	0.10	—
24	93770.41	114455.53	Метод спутниковых геодезических измерений (определений)	0.10	—
25	93770.88	114455.15	Метод спутниковых геодезических измерений (определений)	0.10	—
26	93771.50	114455.98	Метод спутниковых геодезических измерений (определений)	0.10	—

27	93771.08	114456.33	Метод спутниковых геодезических измерений (определений)	0.10	—
28	93789.94	114479.02	Метод спутниковых геодезических измерений (определений)	0.10	—
29	93789.79	114485.60	Метод спутниковых геодезических измерений (определений)	0.10	—
30	93699.03	114574.84	Метод геодезических измерений (определений)	0.10	—
31	93680.20	114593.55	Метод геодезических измерений (определений)	0.10	—
32	93677.20	114596.53	Метод геодезических измерений (определений)	0.10	—
33	93647.01	114626.32	Метод геодезических измерений (определений)	0.10	—
34	93646.83	114626.14	Метод геодезических измерений (определений)	0.10	—
35	93641.37	114631.66	Метод геодезических измерений (определений)	0.10	—
36	93641.64	114631.94	Метод геодезических измерений (определений)	0.10	—
37	93641.28	114632.24	Метод геодезических измерений (определений)	0.10	—
38	93639.59	114633.80	Метод геодезических измерений (определений)	0.10	—
39	93620.54	114652.51	Метод геодезических измерений (определений)	0.10	—
40	93616.63	114656.46	Метод геодезических измерений (определений)	0.10	—
41	93602.93	114670.09	Метод геодезических измерений (определений)	0.10	—
42	93603.04	114670.21	Метод геодезических измерений (определений)	0.10	—
43	93601.88	114671.28	Метод геодезических измерений (определений)	0.10	—
44	93599.38	114673.66	Метод геодезических измерений (определений)	0.10	—
45	93589.28	114683.63	Метод геодезических измерений (определений)	0.10	—
46	93588.94	114683.23	Метод геодезических измерений (определений)	0.10	—
47	93558.17	114652.23	Метод геодезических измерений (определений)	0.10	—
48	93556.11	114650.15	Метод геодезических измерений (определений)	0.10	—
49	93537.01	114630.81	Метод геодезических измерений (определений)	0.10	—
50	93530.78	114637.10	Метод геодезических измерений (определений)	0.10	—
51	93529.70	114638.19	Метод геодезических измерений (определений)	0.10	—
52	93527.20	114640.71	Метод геодезических измерений (определений)	0.10	—
53	93519.00	114648.99	Метод геодезических измерений (определений)	0.10	—
54	93513.70	114654.38	Метод геодезических измерений (определений)	0.10	—
55	93506.33	114661.57	Метод геодезических измерений (определений)	0.10	—
56	93505.35	114661.50	Метод геодезических измерений (определений)	0.10	—
57	93505.43	114659.20	Метод геодезических измерений (определений)	0.10	—
58	93505.47	114657.92	Метод геодезических измерений (определений)	0.10	—
59	93505.60	114653.99	Метод геодезических измерений (определений)	0.10	—
60	93506.43	114629.91	Метод спутниковых геодезических измерений (определений)	0.10	—
61	93506.72	114621.20	Метод спутниковых геодезических измерений (определений)	0.10	—

62	93483.65	114597.03	Метод геодезических измерений (определений)	0.10	—
63	93479.25	114592.42	Метод геодезических измерений (определений)	0.10	—
64	93479.43	114592.27	Метод геодезических измерений (определений)	0.10	—
65	93476.26	114589.15	Метод геодезических измерений (определений)	0.10	—
66	93474.51	114587.63	Метод геодезических измерений (определений)	0.10	—
67	93457.95	114571.02	Метод геодезических измерений (определений)	0.10	—
68	93455.35	114568.46	Метод геодезических измерений (определений)	0.10	—
69	93437.82	114551.08	Метод геодезических измерений (определений)	0.10	—
70	93438.03	114550.80	Метод геодезических измерений (определений)	0.10	—
71	93436.27	114549.24	Метод геодезических измерений (определений)	0.10	—
72	93432.29	114545.15	Метод геодезических измерений (определений)	0.10	—
73	93430.32	114542.56	Метод геодезических измерений (определений)	0.10	—
74	93424.49	114536.69	Метод геодезических измерений (определений)	0.10	—
75	93413.57	114526.43	Метод геодезических измерений (определений)	0.10	—
76	93382.95	114496.29	Метод геодезических измерений (определений)	0.10	—
77	93377.29	114490.31	Метод геодезических измерений (определений)	0.10	—
78	93375.72	114488.82	Метод геодезических измерений (определений)	0.10	—
79	93368.38	114481.82	Метод геодезических измерений (определений)	0.10	—
80	93363.90	114477.41	Метод геодезических измерений (определений)	0.10	—
81	93362.89	114476.46	Метод геодезических измерений (определений)	0.10	—
82	93361.81	114475.43	Метод геодезических измерений (определений)	0.10	—
83	93350.16	114464.40	Метод геодезических измерений (определений)	0.10	—
84	93349.05	114463.36	Метод геодезических измерений (определений)	0.10	—
85	93344.64	114459.18	Метод геодезических измерений (определений)	0.10	—
86	93336.58	114451.86	Метод геодезических измерений (определений)	0.10	—
87	93329.28	114444.57	Метод геодезических измерений (определений)	0.10	—
88	93328.28	114443.52	Метод геодезических измерений (определений)	0.10	—
89	93324.15	114439.73	Метод геодезических измерений (определений)	0.10	—
90	93339.48	114424.38	Метод геодезических измерений (определений)	0.10	—
91	93340.68	114423.18	Метод геодезических измерений (определений)	0.10	—
92	93375.37	114388.50	Метод геодезических измерений (определений)	0.10	—
93	93383.42	114381.09	Метод геодезических измерений (определений)	0.10	—
94	93383.80	114380.70	Метод геодезических измерений (определений)	0.10	—
95	93386.31	114378.12	Метод геодезических измерений (определений)	0.10	—
96	93392.98	114371.28	Метод геодезических измерений (определений)	0.10	—

97	93394.71	114369.28	Метод геодезических измерений (определений)	0.10	—
98	93394.99	114368.99	Метод геодезических измерений (определений)	0.10	—
99	93395.61	114369.56	Метод геодезических измерений (определений)	0.10	—
100	93406.65	114381.65	Метод геодезических измерений (определений)	0.10	—
101	93406.44	114381.90	Метод геодезических измерений (определений)	0.10	—
102	93411.28	114387.06	Метод спутниковых геодезических измерений (определений)	0.10	—
103	93431.73	114366.74	Метод геодезических измерений (определений)	0.10	—
104	93434.36	114364.34	Метод геодезических измерений (определений)	0.10	—
105	93442.31	114356.58	Метод геодезических измерений (определений)	0.10	—
106	93446.37	114352.09	Метод геодезических измерений (определений)	0.10	—
107	93456.10	114342.31	Метод геодезических измерений (определений)	0.10	—
108	93461.94	114336.30	Метод геодезических измерений (определений)	0.10	—
109	93480.68	114317.76	Метод геодезических измерений (определений)	0.10	—
110	93484.75	114313.69	Метод геодезических измерений (определений)	0.10	—
111	93497.87	114299.56	Метод геодезических измерений (определений)	0.10	—
112	93507.67	114289.60	Метод геодезических измерений (определений)	0.10	—
113	93517.00	114280.12	Метод геодезических измерений (определений)	0.10	—
114	93527.28	114271.22	Метод геодезических измерений (определений)	0.10	—
115	93556.01	114243.42	Метод геодезических измерений (определений)	0.10	—
116	93550.16	114237.30	Метод геодезических измерений (определений)	0.10	—
117	93553.21	114234.21	Метод геодезических измерений (определений)	0.10	—
118	93555.04	114232.37	Метод геодезических измерений (определений)	0.10	—
119	93553.62	114230.96	Метод геодезических измерений (определений)	0.10	—
1	93557.50	114227.06	Метод геодезических измерений (определений)	0.10	—

Режим использования территории объекта культурного наследия регионального значения «Апраксин двор с Мариинским рынком (б. Щукиным двором) - комплекс», расположенного по адресу: Санкт-Петербург, Садовая улица, дом 28-30, корпуса 1,2,3,4,5,6,7,8,10,11,12,13,14,15,17, 18-19,20,21,22,23,24,26,27,28,29,30 (лит. А), 31,32,33,35,36,37-38,39,40,41,42,43,44,45,46,47, 48,49,50,51,52,53,54,55,56,57, Апраксин переулок, дом 14, строение 1

1. На территории объекта культурного наследия запрещаются: строительство объектов капитального строительства и увеличение объемно-пространственных характеристик существующих на территории объекта культурного наследия объектов капитального строительства; проведение земляных, строительных, мелиоративных и иных работ, за исключением работ по сохранению (воссозданию) объекта культурного наследия или его отдельных элементов, сохранению историко-градостроительной или природной среды объекта культурного наследия, работ по капитальному ремонту общего имущества в многоквартирных домах, являющихся объектами культурного наследия, работ по капитальному ремонту общего имущества в многоквартирных домах, расположенных на территориях объектов культурного наследия и не являющихся объектами культурного наследия.

2. На территории объекта культурного наследия разрешается ведение хозяйственной деятельности, не противоречащей требованиям обеспечения сохранности объекта культурного наследия и позволяющей обеспечить функционирование объекта культурного наследия в современных условиях.

3. Требования к осуществлению деятельности в границах территории объекта культурного наследия и требования к содержанию и использованию территории объекта культурного наследия устанавливаются законодательством Российской Федерации и Санкт-Петербурга об объектах культурного наследия.