



ПРАВИТЕЛЬСТВО САНКТ-ПЕТЕРБУРГА
КОМИТЕТ ПО ГОСУДАРСТВЕННОМУ КОНТРОЛЮ, ИСПОЛЬЗОВАНИЮ
И ОХРАНЕ ПАМЯТНИКОВ ИСТОРИИ И КУЛЬТУРЫ
РАСПОРЯЖЕНИЕ окуд

24.09.2021

№ 215-рп

**Об утверждении предмета охраны
объекта культурного наследия
федерального значения
«Пруд Северный Нижний Новшалеиный с плотинной»**

В соответствии с подпунктом 10 пункта 2 статьи 33 Федерального закона от 25.06.2002 № 73 ФЗ «Об объектах культурного наследия (памятниках истории и культуры) народов Российской Федерации» и пунктом 3.12 Положения о Комитете по государственному контролю, использованию и охране памятников истории и культуры, утвержденного постановлением Правительства Санкт Петербурга от 28.04.2004 № 651:

1. Утвердить предмет охраны объекта культурного наследия федерального значения «Пруд Северный Нижний Новшалеиный с плотинной», расположенного по адресу: Санкт-Петербург, г. Павловск, Павловский парк, Большая Звезда, входящего в состав объекта культурного наследия федерального значения «Павловский дворцово-парковый ансамбль», согласно приложению к распоряжению.

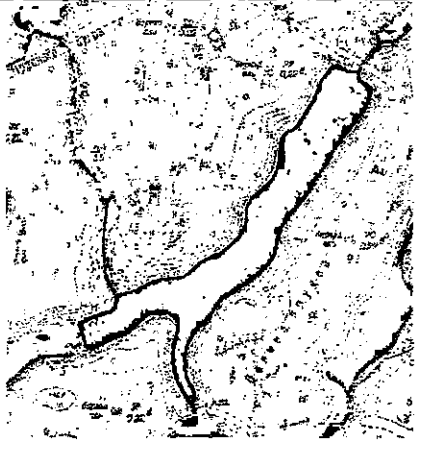

2. Начальнику отдела государственного реестра объектов культурного наследия Управления государственного реестра объектов культурного наследия обеспечить размещение распоряжения в электронной форме в локальной компьютерной сети КГИОП и его официальное опубликование.


3. Контроль за выполнением распоряжения возложить на начальника Управления государственного реестра объектов культурного наследия.

Заместитель председателя КГИОП

Г.Р. Аганова

Предмет охраны объекта
культурного наследия федерального значения
«Пруд Северный Нижний Новошалеиный с плотиной»,
входящего в состав объекта культурного наследия федерального значения
«Павловский дворцово-парковый ансамбль», расположенного по адресу:
Санкт-Петербург, г. Павловск, Павловский парк, Большая Звезда

№ пп	Виды предметов охраны	Элементы предметов охраны	Фотофиксация
1	2	3	4
1.	Объемно-пространственное и планировочное решение территории:	<p>историческое местоположение в Павловском парке в районе Большая Звезда;</p> <p>гидравлические и визуальные связи с прудами «Прудом Северным Верхним Новошалеиным с плотиной», «Прудом Краснодолинным с плотиной» и «Прудом Южным Нижним Новошалеиным с плотиной».</p>	
2.	Объемно-пространственное и конструктивное решение:	<p>конфигурация пруда в плане;</p> <p>абрис береговой линии;</p> <p>водонепроницаемый экран (в виде глиняного замка);</p>	

		<p>земляные плотины между «Прудом Северным Нижним Новошалеиным с плотиной» и «Прудом Краснодолинным с плотиной»; «Прудом Северным Нижним Новошалеиным с плотиной» и «Прудом Южным Нижним Новошалеиным с плотиной»; «Прудом Северным Нижним Новошалеиным с плотиной» и «Прудом Северным Верхним Новошалеиным с плотиной»;</p> <p>берегоукрепление, включая дерновые откосы.</p>	 <p>The first photograph shows a close-up of a dam structure with a concrete or stone base and a grassy embankment. The second photograph shows a wide view of a dam with a steep, grassy slope on the right side. The third photograph shows a dam with a steep, grassy slope on the left side, with a tree trunk in the foreground.</p>
--	--	--	---