



ПРАВИТЕЛЬСТВО САНКТ-ПЕТЕРБУРГА
КОМИТЕТ ПО ГОСУДАРСТВЕННОМУ КОНТРОЛЮ, ИСПОЛЬЗОВАНИЮ
И ОХРАНЕ ПАМЯТНИКОВ ИСТОРИИ И КУЛЬТУРЫ
РАСПОРЯЖЕНИЕ окул

24.09.2021

№ 221-рп

**Об утверждении предмета охраны
объекта культурного наследия
федерального значения
«Пруд Северный Верхний Новошалеиный с плотиной»**

В соответствии с подпунктом 10 пункта 2 статьи 33 Федерального закона от 25.06.2002 № 73 ФЗ «Об объектах культурного наследия (памятниках истории и культуры) народов Российской Федерации» и пунктом 3.12 Положения о Комитете по государственному контролю, использованию и охране памятников истории и культуры, утвержденного постановлением Правительства Санкт Петербурга от 28.04.2004 № 651:

1. Утвердить предмет охраны объекта культурного наследия федерального значения «Пруд Северный Верхний Новошалеиный с плотиной», расположенного по адресу: Санкт-Петербург, г. Павловск, Большая Звезда, входящего в состав объекта культурного наследия федерального значения «Павловский дворцово-парковый ансамбль», согласно приложению к распоряжению.

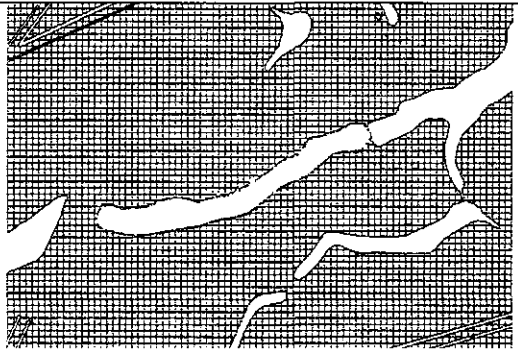


2. Начальнику отдела государственного реестра объектов культурного наследия Управления государственного реестра объектов культурного наследия обеспечить размещение распоряжения в электронной форме в локальной компьютерной сети КГИОП и его официальное опубликование.


3. Контроль за выполнением распоряжения возложить на начальника Управления государственного реестра объектов культурного наследия.

Заместитель председателя КГИОП

Г.Р. Аганова

Предмет охраны объекта
культурного наследия федерального значения
«Пруд Северный Верхний Новошалеиный с плотиной», расположенного по адресу:
Санкт-Петербург, г. Павловск, Большая Звезда,
входящего в состав объекта культурного наследия федерального значения
«Павловский дворцово-парковый ансамбль»

№ пп	Виды предметов охраны	Элементы предметов охраны	Фотофиксация
1	2	3	4
1.	Объемно-пространственное и планировочное решение территории:	историческое местоположение в Павловском парке в районе Большая Звезда; гидравлические и визуальные связи с прудами «Прудом Северным Нижним Новошалеиным с плотиной», «Прудом Краснодолинным с плотиной» и «Прудом Нижним Круглозальным».	
2.	Объемно-пространственное и конструктивное решение:	конфигурация пруда в плане; абрис береговой линии; земляные плотины между «Прудом Северным Верхним Новошалеиным с плотиной» и «Прудом Нижним Круглозальным»; «Прудом Северным Нижним Новошалеиным с плотиной» и «Прудом Северным Верхним Новошалеиным с плотиной»;	 

		<p>берегоукрепление, дерновые откосы.</p> <p>включая</p>	 <p>The top photograph shows a steep, grassy bank with a wooden fence or structure at the top, surrounded by trees. The bottom photograph shows a similar grassy slope with a wooden structure, possibly a bridge or walkway, crossing it.</p>
--	--	--	---