



ПРАВИТЕЛЬСТВО САНКТ-ПЕТЕРБУРГА  
КОМИТЕТ ПО ГОСУДАРСТВЕННОМУ КОНТРОЛЮ, ИСПОЛЬЗОВАНИЮ  
И ОХРАНЕ ПАМЯТНИКОВ ИСТОРИИ И КУЛЬТУРЫ

РАСПОРЯЖЕНИЕ

окуд

13.04.2021

№ 91-р

Об утверждении предмета охраны  
объекта культурного наследия  
федерального значения  
«Водовод Виттоловский»

В соответствии с подпунктом 10 пункта 2 статьи 33 Федерального закона от 25.06.2002 № 73-ФЗ «Об объектах культурного наследия (памятниках истории и культуры) народов Российской Федерации» и пунктом 3.12 Положения о Комитете по государственному контролю, использованию и охране памятников истории и культуры, утвержденного постановлением Правительства Санкт-Петербурга от 28.04.2004 № 651:

1. Утвердить предмет охраны объекта культурного наследия федерального значения «Водовод Виттоловский», расположенного по адресу: Санкт-Петербург, г. Пушкин, от Виттоловских источников до Екатерининского парка, согласно приложению к распоряжению.


2. Начальнику отдела государственного реестра объектов культурного наследия Управления государственного реестра объектов культурного наследия обеспечить размещение распоряжения в электронной форме в локальной компьютерной сети КГИОП и его официальное опубликование.


3. Контроль за выполнением распоряжения возложить на начальника Управления государственного реестра объектов культурного наследия.



Заместитель председателя КГИОП

Г.Р. Аганова

Предмет охраны  
объекта культурного наследия федерального значения  
«Водовод Виттоловский»,  
расположенного по адресу: Санкт-Петербург, г. Пушкин,  
от Виттоловских источников до Екатерининского парка

№ п.п.	Видовая принадлежность предмета охраны	Предмет охраны	Фотографии
1.	Объёмно-пространственное и планировочное решение территории	<p>местоположение границ территории, историческое местоположение системы водовода (гидротехнических сооружений, канала):</p> <ul style="list-style-type: none"> <li>- от административной границы Ленинградской области вдоль Рехоловского шоссе (через Киевское шоссе, по территории пос. Александровская);</li> <li>- пересекает Октябрьскую железную дорогу;</li> <li>- вдоль Старо-Красносельской дороги;</li> <li>- участок в границах Баболовского парка;</li> <li>- от границ Баболовского парка по территории Александровского парка до границ Екатерининского парка;</li> </ul> <p>историческое объёмно-пространственное решение системы водовода: сочетание линейных (регулярных) элементов: исторического открытого канала, примыкающих к каналу полос газона, с историческими гидротехническими сооружениями (акведук через р. Кузьминку (не сохранился));</p> <p>исторические габариты и конфигурация сооружений в системе водовода, включая высотные отметки, продольные уклоны по дну канала, заложение откосов;</p> <p>местоположение и объёмно-пространственные, планировочные, и конструктивные характеристики сооружений и участков трассы водовода, составляющих часть системы Виттоловского водовода – объекта культурного наследия федерального значения «Водовод Виттоловский, 1748-1749 гг., инж. Зверев И., инж. Островский П.», расположенных на территории иных объектов культурного наследия, либо являющихся самостоятельными объектами культурного наследия,</p>	

		<p>входящими в состав иных объектов культурного наследия:</p> <p>1. на территории объектов культурного наследия федерального значения «Баболовский парк» и «Александровский парк»*:</p> <p>- Витоловский водовод (от Витоловских источников до Екатеринского парка);</p> <p>2. в составе объекта культурного наследия федерального значения «Александровский парк»:</p> <p>- пруд Витоловский Шапельный**;</p> <p>- канал Витоловский с протокой**</p> <p>* в границы ОКН ФЗ «Водовод Витоловский, 1748-1749 гг., инж. Зверев И., инж. Островский П.» включены участки исторической трассы Витоловского водовода, расположенных в границах Баболовского парка и Александровского парка и проходящие транзитом по их территории до прудов Екатеринского парка;</p> <p>**объекты имеют самостоятельный предмет охраны</p>	
2.	Объемно-планировочная система	<p>историческая трассировка системы водовода (надземная)*, в том числе:</p> <p>открытый канал водовода: местоположение (от административной границы Ленинградской области до р. Кузьминки, от р. Кузьминки до дороги на Александровку, от дороги на Александровку до границ Екатеринского парка); исторические габариты, в том числе:</p> <p>русло трапецевидного сечения, глубина канала (до 1,8 м - 6 футов, отметка по мощению дна), ширина канала по верху (до 8,0 м), подстилающие слои (с учетом глиняного экрана 0,5 м);</p> <p>акведук (не сохранился): историческое местоположение (Баболовский парк, над р. Кузьминкой).</p>	

		<p>* сохранность исторического канала:</p> <p>1. сохранился: от границ Ленинградской области до Киевского шоссе, от киевского шоссе до Октябрьской железной дороги, от Ново-Баболовской дороги до дороги на Александровку, в границах Александровского парка;</p> <p>2. не сохранился: от Октябрьской железной дороги до Ново-Новобаболовской дороги на территории Баболовского парка; пересечение с дорогой на Александровку); пересечение с Киевским шоссе, Октябрьской железной дорогой, пересечение с дорогой на Александровку</p>	
3.	Объемно-планировочное решение	историческое объемно-планировочное решение – в габаритах сохранившихся исторических конструкций	
4.	Конструктивная система	<p>историческая конструктивная система сохранившихся сооружений водовода, в том числе:</p> <p>открытый канал: историческая конструктивная система (откосы одернованы; дно (кювет - лотковая часть) вымощена камнем (булыжником); исторический продольный профиль; историческое поперечное сечение канала; подстилающие слои и глиняный экран водопроводящей части канала.</p>	 <p><i>разрез исторического канала</i></p>