



ПРАВИТЕЛЬСТВО САНКТ-ПЕТЕРБУРГА
КОМИТЕТ ПО ГОСУДАРСТВЕННОМУ КОНТРОЛЮ, ИСПОЛЬЗОВАНИЮ
И ОХРАНЕ ПАМЯТНИКОВ ИСТОРИИ И КУЛЬТУРЫ

РАСПОРЯЖЕНИЕ

окуд

22.12.2020

№ 503-р

**Об утверждении предмета охраны объекта
культурного наследия федерального значения
«Новый Парнас»**

В соответствии с подпунктом 10 пункта 2 статьи 33 Федерального закона от 25.06.2002 № 73-ФЗ «Об объектах культурного наследия (памятниках истории и культуры) народов Российской Федерации» и пунктом 3.12 Положения о Комитете по государственному контролю, использованию и охране памятников истории и культуры, утвержденного постановлением Правительства Санкт-Петербурга от 28.04.2004 № 651:

1. Утвердить предмет охраны объекта культурного наследия федерального значения «Новый Парнас», расположенного по адресу: Санкт-Петербург, Шуваловский парк, юго-восточнее Большого дворца, входящего в состав объекта культурного наследия федерального значения «Усадьба Шуваловых (Воронцовой-Дашковой Е.А.) «Парголово», согласно приложению к настоящему распоряжению.






2. Начальнику отдела государственного реестра объектов культурного наследия Управления государственного реестра объектов культурного наследия обеспечить размещение настоящего распоряжения в электронной форме в локальной компьютерной сети КГИОП и его официальное опубликование.

3. Контроль за выполнением распоряжения возложить на начальника Управления государственного реестра объектов культурного наследия.

Заместитель председателя КГИОП

Г.Р. Аганова

Предмет охраны объекта культурного наследия федерального значения «Новый Парнас», расположенного по адресу: Санкт-Петербург, Шуваловский парк, юго-восточнее Большого дворца, входящего в состав объекта культурного наследия федерального значения «Усадьба Шуваловых (Воронцовой-Дашковой Е. А.) «Парголово»

№ пп	Видовая принадлежность предмета охраны	Предмет охраны	Фотофиксация
1	2	3	4
1.	Объемно-пространственное и планировочное решение:	<p>природная возвышенность с искусственно подсыпанной и сформированной вершиной с видовой площадкой, ее местоположение (юго-восточнее Большого дворца (на плане границ №11), исторический объем, историческая высотная отметка вершины (62 м), рельеф склонов (южный – террасированный, северный, западный, восточный – более крутые);</p> <p>пейзажная планировка северного*, западного, восточного склонов;</p> <p>*планировка северного склона утрачена;</p> <p>трапециевидный в плане участок южного склона, обработанный семью террасами;</p> <p>радиально расходящиеся аллеи, фланкирующие террасированный участок, по наружным сторонам оформленные елями;</p> <p>исторический прием оформления террас – рядовые штамповые посадки сирени и шиповника вдоль склонов террас, разорванные по центральной оси;</p> <p>древостой северного, западного, восточного склонов;</p> <p>композиционная связь вершины «Парнаса» с прудами «Шапка Наполеона» и «Рубаха Наполеона»;</p> <p>визуальная перспектива на юг в направлении центра Санкт-Петербурга;</p>	   <p>Шуваловский парк «Парнас»</p>   <p>Вид с Парнаса на Шуваловский парк</p>

смотровая площадка с ограждением
на вершине холма (утрачено).



Шушловое
На вершине Париска.
Фот.карт. П. А. Моченов.

Schusselotto.
Sur le sommet de Pariska.