

**ПРАВИТЕЛЬСТВО САНКТ-ПЕТЕРБУРГА****ПОСТАНОВЛЕНИЕ**

ОКУД

18.06.2026№ 485**О внесении изменений в постановление
Правительства Санкт-Петербурга
от 13.11.2007 № 1474**

В соответствии со статьями 45 и 46 Градостроительного кодекса Российской Федерации и в целях обеспечения градостроительного развития территории квартала В-ХІ, ограниченной Ивангородским пр., ул.Освобождения, ул.Спирина, Братошинской ул., в Красносельском районе Правительство Санкт-Петербурга

ПОСТАНОВЛЯЕТ:

1. Внести в постановление Правительства Санкт-Петербурга от 13.11.2007 № 1474 «Об утверждении проекта планировки с проектом межевания территории производственной зоны «Красносельская» в Красносельском районе» путем утверждения отдельных частей проекта планировки с проектом межевания территории квартала В-ХІ, ограниченной Ивангородским пр., ул.Освобождения, ул.Спирина, Братошинской ул., в Красносельском районе следующие изменения:

1.1. Пункты 1, 1.1 – 1.4, 2, 2.1 и 2.2 постановления и названия приложений № 1 – 6 к постановлению после слов «проектируемой улицей № 2,» дополнить словами «территории квартала В-ХІ, ограниченной Ивангородским пр., ул.Освобождения, ул.Спирина, Братошинской ул.,».

1.2. В пункте 1 постановления число «3750567» заменить числом «3522036».

1.3. Дополнить постановление пунктами 1-2, 1-2.1 - 1-2.5, 2-2, 2-2.1 – 2-2.4 следующего содержания:

«1-2. Утвердить проект планировки территории квартала В-ХІ, ограниченной Ивангородским пр., ул.Освобождения, ул.Спирина, Братошинской ул., в Красносельском районе в составе:

1-2.1. Чертеж планировки территории квартала В-ХІ, ограниченной Ивангородским пр., ул.Освобождения, ул.Спирина, Братошинской ул., в Красносельском районе (красные линии) согласно приложению № 16.

1-2.2. Чертеж планировки территории квартала В-ХІ, ограниченной Ивангородским пр., ул.Освобождения, ул.Спирина, Братошинской ул., в Красносельском районе (границы зон планируемого размещения объектов капитального строительства) согласно приложению № 17.

1-2.3. Чертеж планировки территории квартала В-ХІ, ограниченной Ивангородским пр., ул.Освобождения, ул.Спирина, Братошинской ул., в Красносельском районе (границы планируемого элемента планировочной структуры) согласно приложению № 18.

1-2.4. Положение о характеристиках планируемого развития территории, в том числе о плотности и параметрах застройки территории (в пределах, установленных градостроительным регламентом), о характеристиках объектов капитального строительства производственного назначения и необходимых для функционирования таких объектов и обеспечения жизнедеятельности человека объектов коммунальной и транспортной инфраструктур, в том числе объектов, необходимых для развития территории в границах элемента планировочной структуры территории квартала В-ХІ, ограниченной Ивангородским пр., ул.Освобождения, ул.Спирина, Братошинской ул., в Красносельском районе, согласно приложению № 19.

1-2.5. Положение об очередности планируемого развития территории квартала В-ХІ, ограниченной Ивангородским пр., ул.Освобождения, ул.Спирина, Братошинской ул., в Красносельском районе, содержащее этапы и максимальные сроки осуществления архитектурно-строительного проектирования, строительства объектов капитального строительства производственного назначения и необходимых для функционирования таких объектов и обеспечения жизнедеятельности человека объектов коммунальной и транспортной инфраструктур, согласно приложению № 20.

2-2. Утвердить проект межевания территории квартала В-ХІ, ограниченной Ивангородским пр., ул.Освобождения, ул.Спирина, Братошинской ул., в Красносельском районе в составе:

2-2.1. Чертеж межевания территории квартала В-ХІ, ограниченной Ивангородским пр., ул.Освобождения, ул.Спирина, Братошинской ул., в Красносельском районе (красные линии; границы планируемого элемента планировочной структуры) согласно приложению № 21.

2-2.2. Чертеж межевания территории квартала В-ХІ, ограниченной Ивангородским пр., ул.Освобождения, ул.Спирина, Братошинской ул., в Красносельском районе (границы и условные номера образуемых земельных участков) согласно приложению № 22.

2-2.3. Перечень и сведения о площади образуемых земельных участков, в том числе которые будут отнесены к территориям общего пользования или имуществу общего пользования, способы их образования, вид разрешенного использования образуемых земельных участков в соответствии с проектом планировки территории квартала В-ХІ, ограниченной Ивангородским пр., ул.Освобождения, ул.Спирина, Братошинской ул., в Красносельском районе согласно приложению № 23.

2-2.4. Сведения о границах территории квартала В-ХІ, ограниченной Ивангородским пр., ул.Освобождения, ул.Спирина, Братошинской ул., в Красносельском районе, содержащие перечень координат характерных точек этих границ в системе координат, используемой для ведения Единого государственного реестра недвижимости, согласно приложению № 24».

1.4. В приложении № 4 к постановлению:

1.4.1. В пункте 2 число «3563,567» заменить числом «3320,967».

1.4.2. Раздел 1 таблицы пункта 3 исключить.

1.4.3. В абзаце втором пункта 5.5 слова «13 газораспределительных» заменить словами «9 газораспределительных», число «11» заменить числом «7», слова «13 газораспределительных» заменить словами «9 газораспределительных».

1.5. Дополнить постановление приложениями № 16 – 24, изложив их в редакции согласно приложениям № 1 – 9 к настоящему постановлению.

2. Признать утратившими силу приложения № 1 – 3, 5, 6 к постановлению в части территории квартала В-ХІ, ограниченной Ивангородским пр., ул.Освобождения, ул.Спирина, Братошинской ул., в Красносельском районе.

3. Постановление вступает в силу на следующий день после его официального опубликования.

4. Контроль за выполнением постановления возложить на вице-губернатора Санкт-Петербурга Линченко Н.В.

Губернатор
Санкт-Петербурга

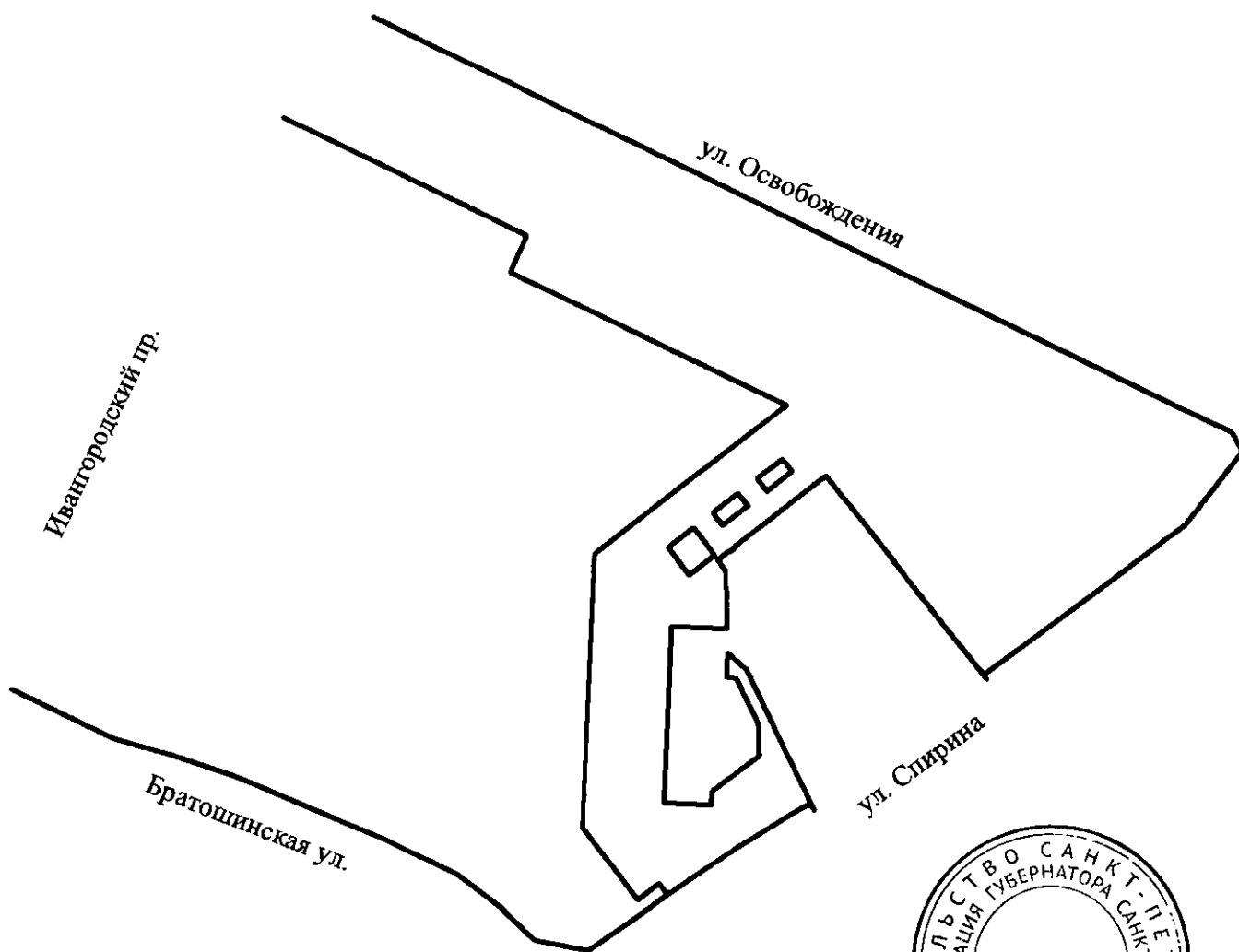


А.Д.Беглов



7

ЧЕРТЕЖ
планировки территории квартала В-ХІ, ограниченной Ивангородским пр.,
ул. Освобождения, ул. Спирина, Братошинской ул., в Красносельском районе
(красные линии)

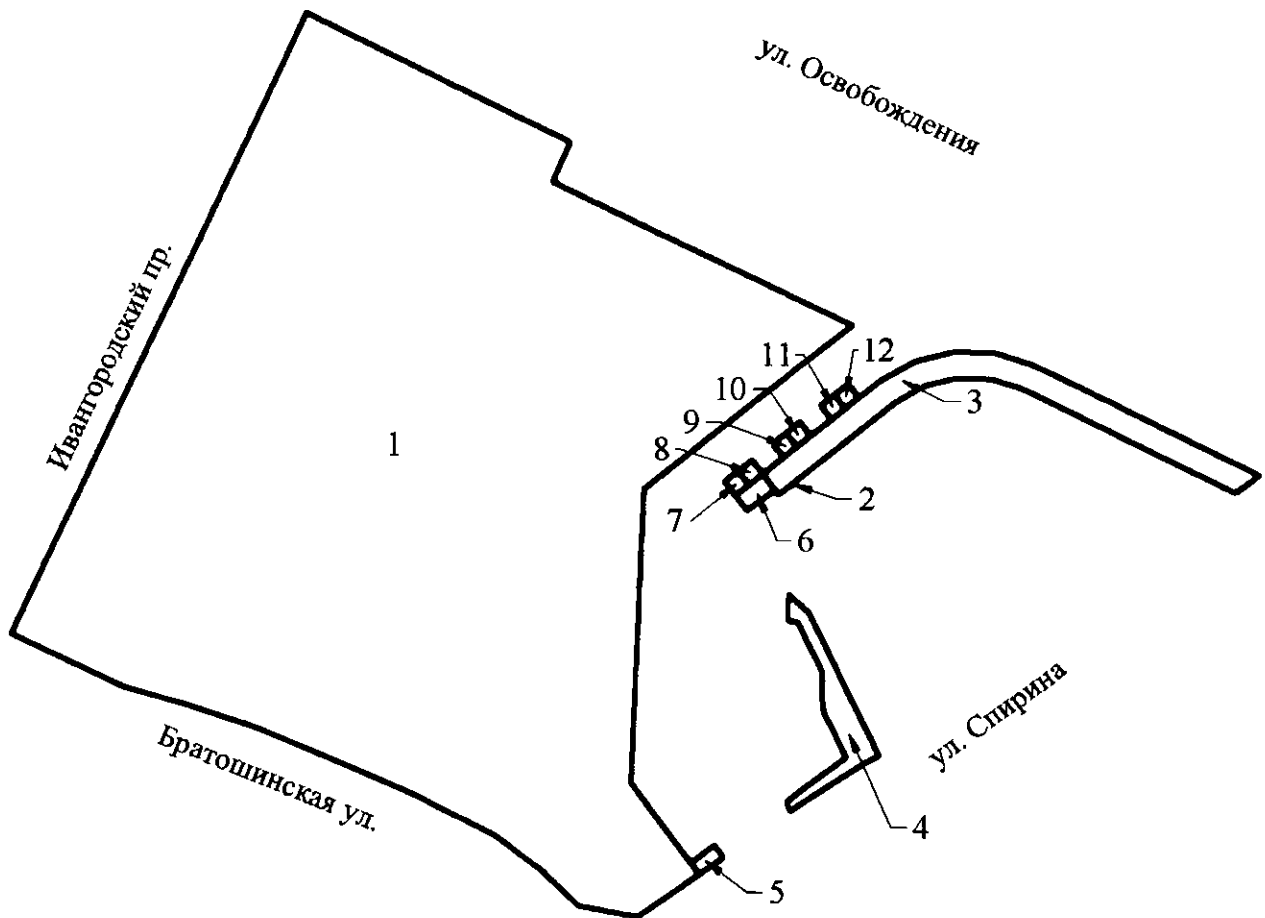


Условные обозначения



— — красные линии

ЧЕРТЕЖ

**планировки территории квартала В-ХІ, ограниченной Ивангородским пр.,
ул. Освобождения, ул. Спирина, Братошинской ул., в Красносельском районе
(границы зон планируемого размещения объектов капитального строительства)**

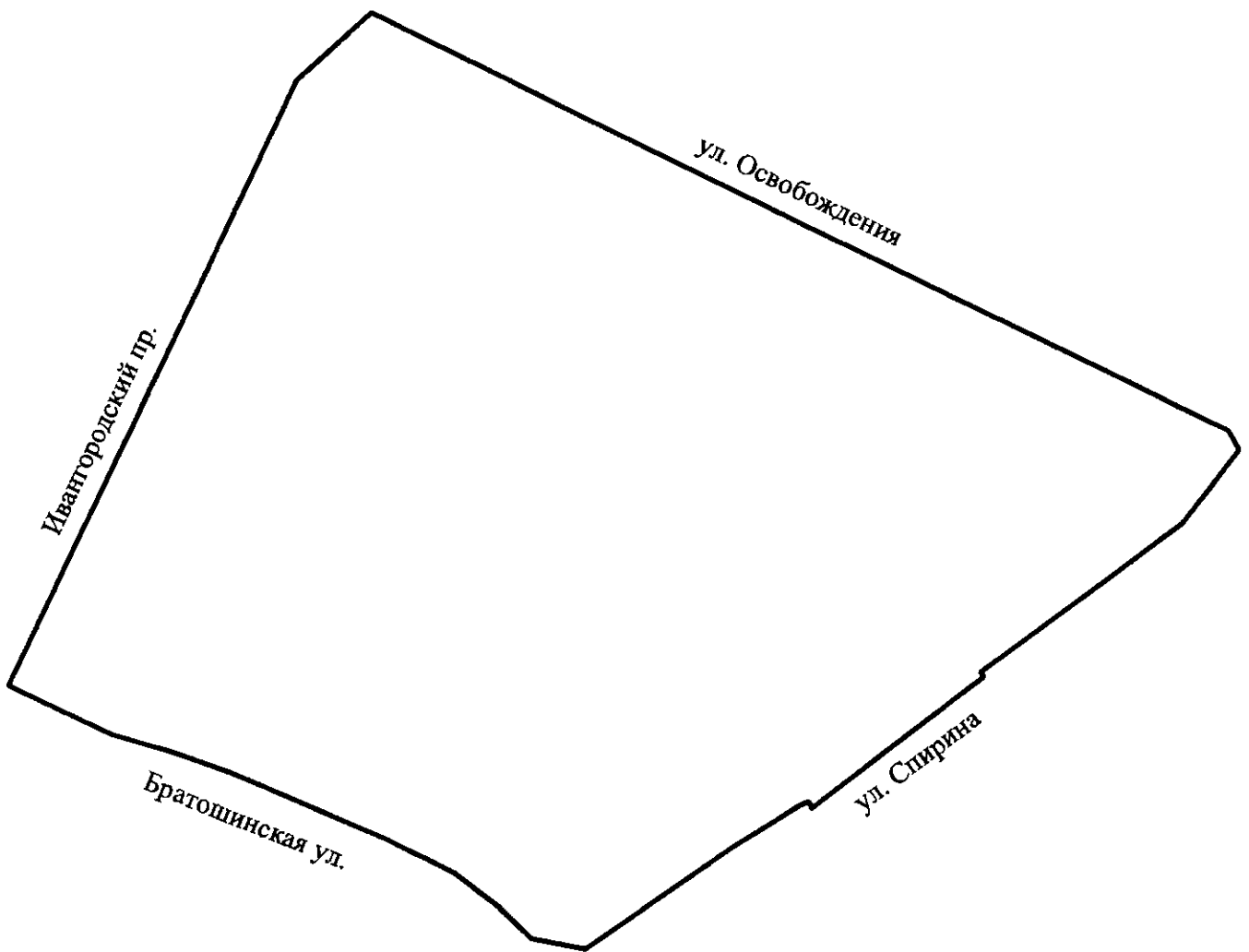


Условные обозначения

-  — границы зон планируемого размещения объектов капитального строительства
-  — номер зоны планируемого размещения объектов капитального строительства

ЧЕРТЕЖ

**планировки территории квартала В-ХІ, ограниченной Ивангородским пр.,
ул. Освобождения, ул. Спирина, Братошинской ул., в Красносельском районе
(границы планируемого элемента планировочной структуры)**



Условные обозначения

- — границы планируемого элемента планировочной структуры

Приложение № 4
к постановлению
Правительства Санкт-Петербурга
от 18.06.2026 № 485

ПОЛОЖЕНИЕ

**о характеристиках планируемого развития территории,
в том числе о плотности и параметрах застройки территории
(в пределах, установленных градостроительным регламентом),
о характеристиках объектов капитального строительства производственного
назначения и необходимых для функционирования таких объектов
и обеспечения жизнедеятельности человека объектов коммунальной
и транспортной инфраструктур, в том числе объектов, необходимых для развития
территории в границах элемента планировочной структуры территории
квартала В-ХІ, ограниченной Ивангородским пр., ул.Освобождения, ул.Спирина,
Братошинской ул., в Красносельском районе**

1. Границами территории квартала В-ХІ, ограниченной Ивангородским пр., ул.Освобождения, ул.Спирина, Братошинской ул., в Красносельском районе (далее – территория) являются:

- с северо-западной стороны – Ивангородский пр.;
- с северо-восточной стороны – ул.Освобождения;
- с юго-восточной стороны – ул.Спирина;
- с юго-западной стороны – Братошинская ул.

2. Характеристики планируемого развития территории.

№ п/п	Параметры	Единица измерения	Количество
1	2	3	4
1	Площадь в границах элементов планировочной структуры (кварталов)	га	24,26
2	Плотность застройки	кв.м общей площади/га	6527
3	Величина отступа от красных линий	м	0

3. Характеристики объектов капитального строительства производственного назначения, объектов коммунальной и транспортной инфраструктур.

№ п/п	Номер зоны планируемого размещения объектов капитального строительства	Условный номер образуемого земельного участка	Функциональное назначение объектов капитального строительства	Максимальная высота объектов капитального строительства, м	Максимальная общая площадь объектов капитального строительства, кв.м
1	2	3	4	5	6
1	1	1	Объекты пищевой промышленности, в том числе для производства напитков, алкогольных напитков	40	134945

1	2	3	4	5	6
2	—	5	Придорожные стоянки (парковки) транспортных средств в границах городских улиц и дорог	—	—
3	—	6	Здание, обеспечивающее поставку электричества (трансформаторная подстанция)	—	—
4	—	7.1	Здание, обеспечивающее поставку электричества (трансформаторная подстанция)	—	—
5	—	7.2	Здание, обеспечивающее поставку электричества (трансформаторная подстанция)	—	—
6	2	8	Проезд	—	—
7	3	9	Проезд	—	—
8	4	10.1	Проезд	—	—
9	4	10.2	Проезд	—	—
10	—	11	Придорожные стоянки (парковки) транспортных средств в границах городских улиц и дорог	—	—
11	5	12	Сооружение, обеспечивающее отвод канализационных стоков (очистные сооружения)	—	—
12	6	14	Здание, обеспечивающее поставку электричества (трансформаторная подстанция)	6	25
13	7	15	Здание, обеспечивающее поставку электричества (трансформаторная подстанция)	6	15
14	8	16	Здание, обеспечивающее поставку электричества (трансформаторная подстанция)	6	15
15	9	17	Здание, обеспечивающее поставку электричества (трансформаторная подстанция)	6	15
16	10	18	Здание, обеспечивающее поставку электричества (трансформаторная подстанция)	6	15
17	11	19	Здание, обеспечивающее поставку электричества (трансформаторная подстанция)	6	15
18	12	20	Здание, обеспечивающее поставку электричества (трансформаторная подстанция)	6	15

4. Характеристика планируемого развития объектов транспортной инфраструктуры, необходимых для развития территории.*

На территории предусматривается организация элементов улично-дорожной сети. На территории предусматривается строительство проездов в границах зон планируемого размещения объектов капитального строительства 2, 3, 4.

Проектом предусматривается размещение открытых автостоянок вместимостью не менее чем на 102 парковочных места в границах зоны планируемого размещения объектов капитального строительства 1.

Проектом предусматривается размещение открытых автостоянок вместимостью не менее чем на 31 парковочное место в границах территорий общего пользования.

5. Характеристика планируемого развития объектов коммунальной инфраструктуры, необходимых для развития территории.

Водоснабжение – 660,00 куб. м/сутки предусматривается от системы централизованного водоснабжения.

Водоотведение – хозяйственно-бытовые стоки – 330,00 куб.м/сутки, поверхностные стоки – 55,00 куб.м/сутки предусматривается в централизованную систему водоотведения.

Теплоснабжение – 11,91 Гкал/час предусматривается от системы централизованного теплоснабжения.

Газоснабжение – 522,00 куб.м/час предусматривается от системы централизованного газоснабжения.

Электроснабжение – 6325,00 кВт предусматривается от централизованного электроснабжения.

На территории предусматривается размещение сооружения, обеспечивающего отвод канализационных стоков (очистных сооружений) в границах зоны планируемого размещения объектов капитального строительства 5.

На территории предусматривается размещение сооружения, обеспечивающего поставку электричества (трансформаторная подстанция) в границах зоны планируемого размещения объектов капитального строительства 6, сооружения, обеспечивающего поставку электричества (трансформаторная подстанция) в границах зоны планируемого размещения объектов капитального строительства 7, сооружения, обеспечивающего поставку электричества (трансформаторная подстанция) в границах зоны планируемого размещения объектов капитального строительства 8, сооружения, обеспечивающего поставку электричества (трансформаторная подстанция) в границах зоны планируемого размещения объектов капитального строительства 9, сооружения, обеспечивающего поставку электричества (трансформаторная подстанция) в границах зоны планируемого размещения объектов капитального строительства 10, сооружения, обеспечивающего поставку электричества (трансформаторная подстанция) в границах зоны планируемого размещения объектов капитального строительства 11, сооружения, обеспечивающего поставку электричества (трансформаторная подстанция) в границах зоны планируемого размещения объектов капитального строительства 12.

*В случае уменьшения максимальной площади объекта капитального строительства расчет минимального количества мест для стоянки (размещения) индивидуального автотранспорта в границах земельного участка осуществляется в соответствии с Правилами землепользования и застройки Санкт-Петербурга, утвержденными постановлением Правительства Санкт-Петербурга от 21.06.2016 № 524.



Приложение № 5
к постановлению
Правительства Санкт-Петербурга
от 18.06.2026 № 485

ПОЛОЖЕНИЕ
об очередности планируемого развития территории квартала В-Х1,
ограниченной Ивангородским пр., ул.Освобождения, ул.Спирина,
Братошинской ул., в Красносельском районе, содержащее этапы
и максимальные сроки осуществления архитектурно-строительного
проектирования, строительства объектов капитального строительства
производственного назначения и необходимых для функционирования таких
объектов и обеспечения жизнедеятельности человека объектов коммунальной
и транспортной инфраструктур

Этапы и максимальные сроки осуществления архитектурно-строительного проектирования, строительства объектов капитального строительства производственного назначения, необходимых для функционирования таких объектов и обеспечения жизнедеятельности человека объектов коммунальной и транспортной инфраструктур.

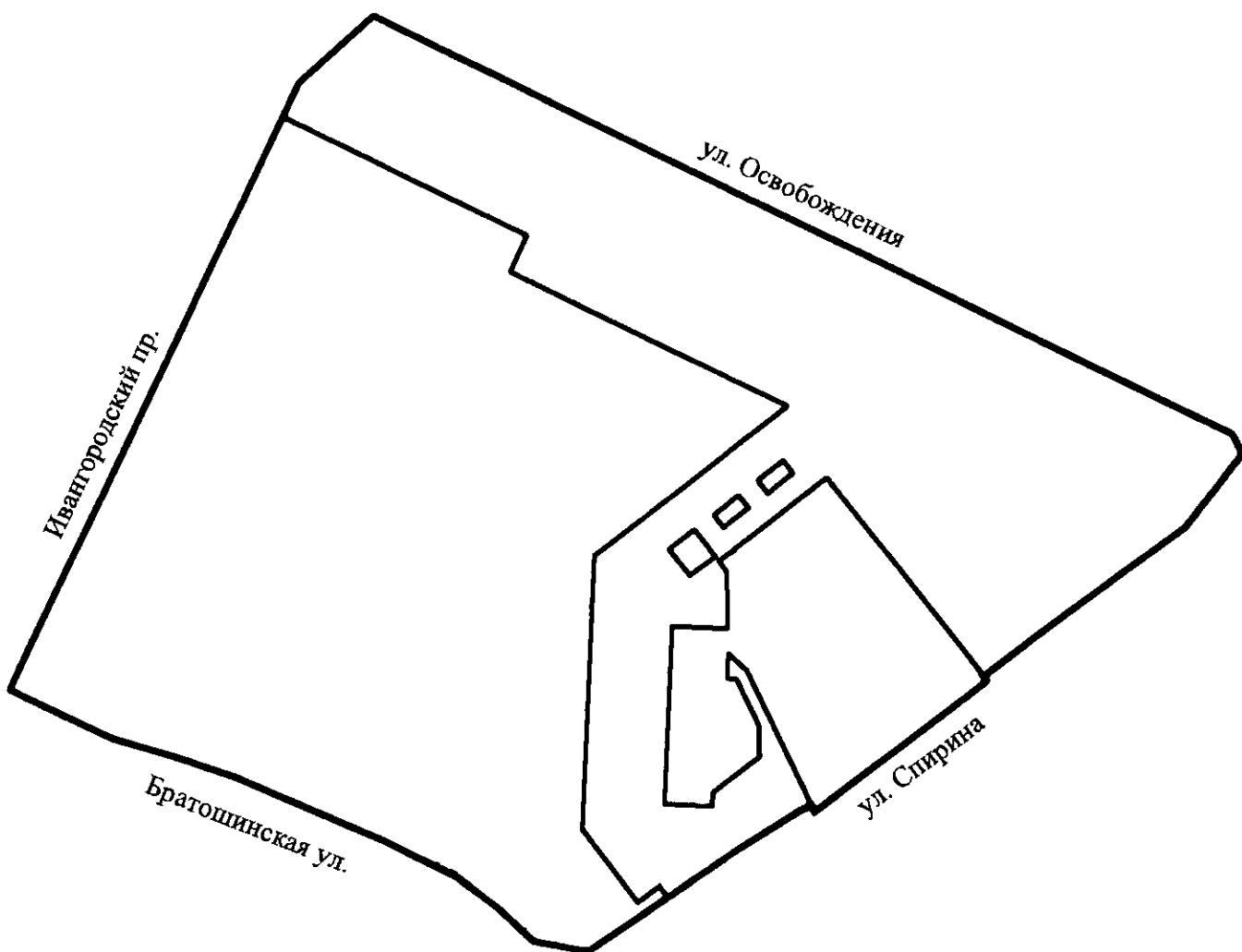
№ п/п	Номер зоны планируемого размещения объектов капитального строительства	Функциональное назначение объектов капитального строительства	Очередность планируемого развития территории/ этапы архитектурно-строительного проектирования/ этапы строительства	Максимальные сроки осуществления архитектурно-строительного проектирования/ строительства
1	2	3	4	5
1	1	Объекты пищевой промышленности, в том числе для производства напитков, алкогольных напитков	1/1/1	2032/2039
2	2	Проезд	1/1/1	2032/2039
3	3	Проезд	1/1/1	2032/2039
4	4	Проезд	1/1/1	2032/2039
5	5	Сооружение, обеспечивающее отвод канализационных стоков (очистные сооружения)	1/1/1	2032/2039
6	6	Здание, обеспечивающее поставку электричества (трансформаторная подстанция)	1/1/1	2032/2039
7	7	Здание, обеспечивающее поставку электричества (трансформаторная подстанция)	1/1/1	2032/2039

1	2	3	4	6
8	8	Здание, обеспечивающее поставку электричества (трансформаторная подстанция)	1/1/1	2032/2039
9	9	Здание, обеспечивающее поставку электричества (трансформаторная подстанция)	1/1/1	2032/2039
10	10	Здание, обеспечивающее поставку электричества (трансформаторная подстанция)	1/1/1	2032/2039
11	11	Здание, обеспечивающее поставку электричества (трансформаторная подстанция)	1/1/1	2032/2039
12	12	Здание, обеспечивающее поставку электричества (трансформаторная подстанция)	1/1/1	2032/2039



ЧЕРТЕЖ

межевания территории квартала В-ХІ, ограниченной Ивангородским пр.,
ул. Освобождения, ул. Спирина, Братошинской ул., в Красносельском районе
(красные линии, границы планируемого элемента планировочной структуры)

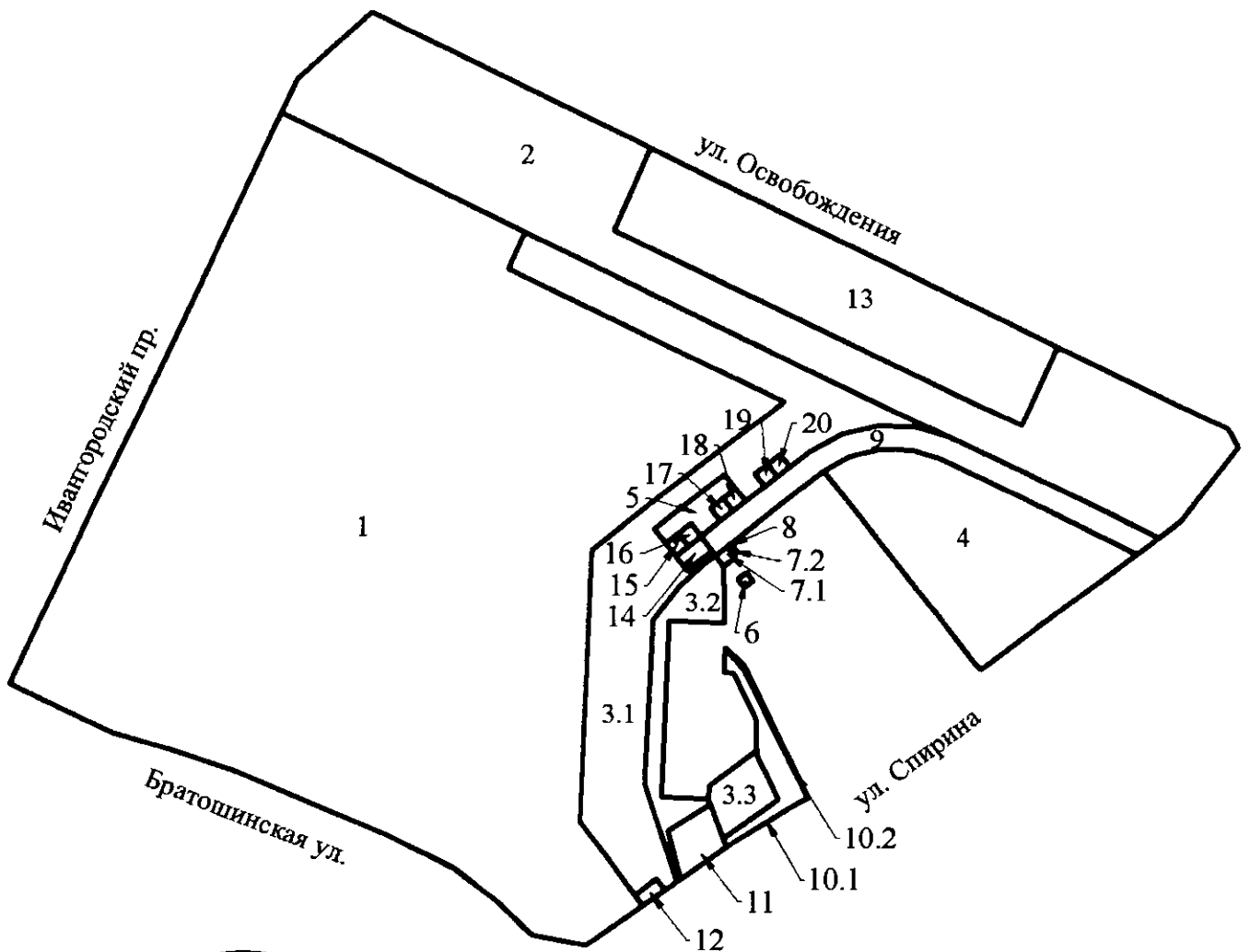


Условные обозначения



- красные линии
- границы планируемого элемента планировочной структуры

ЧЕРТЕЖ

**межевания территории квартала В-ХІ, ограниченной Ивангородским пр.,
ул. Освобождения, ул. Спирина, Братошинской ул., в Красносельском районе
(границы и условные номера образуемых земельных участков)**



Условные обозначения

-  — границы образуемых земельных участков
-  — условные номера образуемых земельных участков

Приложение № 8
к постановлению
Правительства Санкт-Петербурга
от 18.06.2026 № 485

ПЕРЕЧЕНЬ И СВЕДЕНИЯ
о площади образуемых земельных участков, в том числе которые будут отнесены
к территориям общего пользования или имуществу общего пользования,
способы их образования, вид разрешенного использования образуемых земельных
участков в соответствии с проектом планировки территории квартала В-ХІ,
ограниченной Ивангородским пр., ул.Освобождения, ул.Спирина,
Братошинской ул., в Красносельском районе

№ п/п	Условный номер образуемого земельного участка	Вид разрешенного использования образуемого земельного участка	Площадь образуемого земельного участка, га	Способы образования земельного участка
1	2	3	4	5
1	1	Пищевая промышленность	12,57	Образование земельного участка из земель, находящихся в государственной собственности
2	2	Земельные участки (территории) общего пользования – благоустройство территории	3,38	Образование земельного участка из земель, находящихся в государственной собственности
3	3.1	Земельные участки (территории) общего пользования – благоустройство территории	1,88	Образование земельного участка из земель, находящихся в государственной собственности
4	3.2	Земельные участки (территории) общего пользования – благоустройство территории	0,29	Образование земельного участка из земель, находящихся в государственной собственности
5	3.3	Земельные участки (территории) общего пользования – благоустройство территории	0,13	Образование земельного участка из земель, находящихся в государственной собственности
6	4	Земельные участки (территории) общего пользования – благоустройство территории	1,26	Образование земельного участка из земель, находящихся в государственной собственности

1	2	3	4	5
7	5	Земельные участки (территории) общего пользования – улично-дорожная сеть	0,08	Образование земельного участка из земель, находящихся в государственной собственности
8	6	Предоставление коммунальных услуг	0,005	Образование земельного участка из земель, находящихся в государственной собственности
9	7.1	Предоставление коммунальных услуг	0,008	Образование земельного участка из земель, находящихся в государственной собственности
10	7.2	Предоставление коммунальных услуг	0,002	Образование земельного участка из земель, находящихся в государственной собственности
11	8	Земельные участки (территории) общего пользования – улично-дорожная сеть	0,0002	Образование земельного участка из земель, находящихся в государственной собственности
12	9	Земельные участки (территории) общего пользования – улично-дорожная сеть	0,46	Образование земельного участка из земель, находящихся в государственной собственности
13	10.1	Земельные участки (территории) общего пользования – улично-дорожная сеть	0,15	Образование земельного участка из земель, находящихся в государственной собственности
14	10.2	Земельные участки (территории) общего пользования – улично-дорожная сеть	0,01	Образование земельного участка из земель, находящихся в государственной собственности
15	11	Земельные участки (территории) общего пользования – улично-дорожная сеть	0,09	Образование земельного участка из земель, находящихся в государственной собственности
16	12	Предоставление коммунальных услуг	0,01	Образование земельного участка из земель, находящихся в государственной собственности

1	2	3	4	5
17	13	Земельные участки (территории) общего пользования – благоустройство территории	1,54	Образование земельного участка из земель, находящихся в государственной собственности
18	14	Предоставление коммунальных услуг	0,02	Образование земельного участка из земель, находящихся в государственной собственности
19	15	Предоставление коммунальных услуг	0,01	Образование земельного участка из земель, находящихся в государственной собственности
20	16	Предоставление коммунальных услуг	0,01	Образование земельного участка из земель, находящихся в государственной собственности
21	17	Предоставление коммунальных услуг	0,01	Образование земельного участка из земель, находящихся в государственной собственности
22	18	Предоставление коммунальных услуг	0,01	Образование земельного участка из земель, находящихся в государственной собственности
23	19	Предоставление коммунальных услуг	0,01	Образование земельного участка из земель, находящихся в государственной собственности
24	20	Предоставление коммунальных услуг	0,01	Образование земельного участка из земель, находящихся в государственной собственности



Приложение № 9
к постановлению
Правительства Санкт-Петербурга
от 18.06.2026 № 485

СВЕДЕНИЯ

о границах территории квартала В-ХІ, ограниченной Ивангородским пр., ул.Освобождения, ул.Спирина, Братошинской ул., в Красносельском районе, содержащие перечень координат характерных точек этих границ в системе координат, используемой для ведения Единого государственного реестра недвижимости

Номер точки	X	Y
1	2	3
Образуемый земельный участок 1		
1	72857,56	100204,25
2	72784,08	100355,65
3	72761,25	100345,29
4	72678,83	100517,14
5	72585,21	100397,37
6	72415,92	100389,90
7	72370,66	100423,95
8	72364,15	100428,85
9	72339,93	100393,52
10	72346,35	100359,84
11	72366,43	100338,57
12	72386,48	100312,04
13	72408,18	100268,52
14	72447,98	100174,57
15	72461,49	100134,67
16	72471,87	100099,03
17	72502,26	100035,35
Образуемый земельный участок 2		
1	72920,04	100260,42
2	72835,74	100433,97
3	72785,17	100411,04
4	72663,68	100664,36
5	72712,99	100686,69
6	72661,51	100792,66
7	72649,21	100799,08
8	72603,14	100763,69
9	72592,84	100749,70

1	2	3
10	72655,70	100620,17
11	72784,08	100355,65
12	72857,56	100204,25
13	72878,42	100214,17
Образуемый земельный участок 3.1		
1	72784,08	100355,65
2	72655,70	100620,17
3	72662,63	100598,78
4	72663,48	100575,27
5	72657,85	100552,42
6	72646,69	100532,85
7	72637,00	100520,45
8	72644,88	100514,29
9	72638,72	100506,42
10	72632,56	100498,54
11	72624,68	100504,70
12	72615,44	100492,88
13	72623,32	100486,72
14	72632,22	100479,76
15	72598,35	100436,43
16	72589,45	100443,39
17	72581,57	100449,55
18	72572,89	100456,33
19	72584,66	100472,16
20	72582,08	100474,07
21	72577,27	100467,59
22	72563,07	100451,87
23	72541,60	100435,47
24	72439,98	100430,06
25	72378,79	100450,22
26	72373,77	100442,89
27	72380,89	100437,53
28	72370,66	100423,95
29	72415,92	100389,90
30	72585,21	100397,37
31	72678,83	100517,14
32	72761,25	100345,29
Образуемый земельный участок 3.2		
1	72427,12	100471,02
2	72410,38	100444,68

1	2	3
3	72380,35	100452,50
4	72378,79	100450,22
5	72439,98	100430,06
6	72541,60	100435,47
7	72563,07	100451,87
8	72577,27	100467,59
9	72582,08	100474,07
10	72575,06	100479,29
11	72539,93	100479,84
12	72541,40	100445,49
13	72431,51	100440,64
14	72430,30	100469,87
Образуемый земельный участок 3.3		
1	72460,80	100499,77
2	72457,53	100499,81
3	72429,99	100513,05
4	72405,44	100478,89
5	72427,12	100471,02
6	72430,30	100469,87
7	72438,40	100470,33
Образуемый земельный участок 4		
1	72648,41	100576,82
2	72647,72	100596,15
3	72641,75	100614,56
4	72582,79	100736,06
5	72511,06	100638,69
6	72510,97	100638,58
7	72634,20	100541,23
8	72643,79	100558,03
Образуемый земельный участок 5		
1	72598,35	100436,43
2	72632,22	100479,76
3	72623,32	100486,72
4	72611,00	100470,96
5	72603,12	100477,12
6	72593,89	100465,31
7	72601,76	100459,15
8	72589,45	100443,39

1	2	3
Образуемый земельный участок 6		
1	72567,54	100487,98
2	72562,23	100492,01
3	72566,35	100497,41
4	72571,64	100493,39
Образуемый земельный участок 7.1		
1	72582,08	100474,07
2	72575,06	100479,29
3	72580,64	100486,44
4	72582,34	100485,08
5	72586,92	100481,83
6	72587,52	100481,41
Образуемый земельный участок 7.2		
1	72586,92	100481,83
2	72582,34	100485,08
3	72584,34	100487,57
4	72588,71	100484,08
Образуемый земельный участок 8		
1	72587,52	100481,41
2	72586,92	100481,83
3	72588,71	100484,08
4	72589,21	100483,68
Образуемый земельный участок 9		
1	72593,89	100465,31
2	72603,12	100477,12
3	72609,28	100485,00
4	72615,44	100492,88
5	72624,68	100504,70
6	72630,84	100512,58
7	72637,00	100520,45
8	72646,69	100532,85
9	72657,85	100552,42
10	72663,48	100575,27
11	72662,63	100598,78
12	72655,70	100620,17
13	72592,84	100749,70
14	72582,79	100736,06
15	72641,75	100614,56
16	72647,72	100596,15
17	72648,41	100576,82

1	2	3
18	72643,79	100558,03
19	72634,20	100541,23
20	72589,21	100483,68
21	72587,52	100481,41
22	72582,08	100474,07
23	72584,66	100472,16
Образуемый земельный участок 10.1		
1	72524,95	100480,07
2	72511,18	100491,76
3	72430,80	100531,32
4	72427,81	100525,29
5	72403,83	100486,76
6	72399,84	100480,93
7	72405,44	100478,89
8	72429,99	100513,05
9	72457,53	100499,81
10	72460,80	100499,77
11	72479,97	100499,56
12	72508,97	100485,52
13	72509,85	100479,34
Образуемый земельный участок 10.2		
1	72524,95	100480,07
2	72514,35	100491,77
3	72431,05	100531,83
4	72430,80	100531,32
5	72511,18	100491,76
Образуемый земельный участок 11		
1	72410,38	100444,68
2	72427,12	100471,02
3	72405,44	100478,89
4	72399,84	100480,93
5	72380,35	100452,50
Образуемый земельный участок 12		
1	72380,89	100437,53
2	72373,77	100442,89
3	72364,15	100428,85
4	72370,66	100423,95
Образуемый земельный участок 13		
1	72835,74	100433,97
2	72712,99	100686,69

1	2	3
3	72663,68	100664,36
4	72785,17	100411,04
Образуемый земельный участок 14		
1	72572,89	100456,33
2	72584,66	100472,16
3	72593,89	100465,31
4	72587,73	100457,43
5	72581,57	100449,55
Образуемый земельный участок 15		
1	72581,57	100449,55
2	72587,73	100457,43
3	72595,60	100451,27
4	72589,45	100443,39
Образуемый земельный участок 16		
1	72587,73	100457,43
2	72593,89	100465,31
3	72601,76	100459,15
4	72595,60	100451,27
Образуемый земельный участок 17		
1	72603,12	100477,12
2	72609,28	100485,00
3	72617,16	100478,84
4	72611,00	100470,96
Образуемый земельный участок 18		
1	72609,28	100485,00
2	72615,44	100492,88
3	72623,32	100486,72
4	72617,16	100478,84
Образуемый земельный участок 19		
1	72632,56	100498,54
2	72638,72	100506,42
3	72630,84	100512,58
4	72624,68	100504,70
Образуемый земельный участок 20		
1	72638,72	100506,42
2	72644,88	100514,29
3	72637,00	100520,45
4	72630,84	100512,58

