

**ПРАВИТЕЛЬСТВО САНКТ-ПЕТЕРБУРГА****ПОСТАНОВЛЕНИЕ**

окуд

18.06.2026№ 486**О внесении изменений в постановление
Правительства Санкт-Петербурга
от 17.07.2007 № 867**

В соответствии со статьями 45 и 46 Градостроительного кодекса Российской Федерации и в целях обеспечения градостроительного развития территории, ограниченной ул.Академика Харитона, ул.Лётчика Паршина, в Приморском районе Правительство Санкт-Петербурга

ПОСТАНОВЛЯЕТ:

1. Внести в постановление Правительства Санкт-Петербурга от 17.07.2007 № 867 «Об утверждении проекта планировки с проектом межевания территории севернее лесопарка «Ново-Орловский», ограниченной проектным продолжением Суздальского пр., проектным продолжением Шуваловского пр., Заповедной ул. в существующей трассировке и в проектном продолжении, проектным продолжением Парашиной ул., дор. в Каменку в существующей трассировке, в Приморском районе» путем утверждения отдельных частей проекта планировки с проектом межевания территории, ограниченной ул.Академика Харитона, ул.Лётчика Паршина, в Приморском районе следующие изменения:

1.1. Пункты 1, 1.1 – 1.4, 2, 2.1 и 2.2 постановления исключить.

1.2. Дополнить постановление пунктами 1-2, 1-2.1 – 1-2.5 следующего содержания:

«1-2. Утвердить проект планировки территории, ограниченной ул.Академика Харитона, ул.Лётчика Паршина, в Приморском районе в составе:

1-2.1. Чертеж планировки территории, ограниченной ул.Академика Харитона, ул.Лётчика Паршина, в Приморском районе (красные линии) согласно приложению № 16.

1-2.2. Чертеж планировки территории, ограниченной ул.Академика Харитона, ул.Лётчика Паршина, в Приморском районе (границы зон планируемого размещения объектов капитального строительства) согласно приложению № 17.

1-2.3. Чертеж планировки территории, ограниченной ул.Академика Харитона, ул.Лётчика Паршина, в Приморском районе (границы планируемых элементов планировочной структуры) согласно приложению № 18.

1-2.4. Положение о характеристиках планируемого развития территории, в том числе о плотности и параметрах застройки территории (в пределах, установленных градостроительным регламентом), о характеристиках объектов капитального строительства производственного и иного назначения и необходимых для функционирования таких объектов и обеспечения жизнедеятельности человека объектов коммунальной и транспортной инфраструктур, в том числе объектов, необходимых для развития территории в границах элементов планировочной структуры территории,

ограниченной ул.Академика Харитона, ул.Лётчика Паршина, в Приморском районе, согласно приложению № 19.

1-2.5. Положение об очередности планируемого развития территории, ограниченной ул.Академика Харитона, ул.Лётчика Паршина, в Приморском районе, содержащее этапы и максимальные сроки осуществления архитектурно-строительного проектирования, строительства объектов капитального строительства производственного и иного назначения, необходимых для функционирования таких объектов и обеспечения жизнедеятельности человека объектов коммунальной и транспортной инфраструктур, согласно приложению № 20».

1.3. Дополнить постановление пунктами 2-2, 2-2.1 – 2-2.4 следующего содержания:

«2-2. Утвердить проект межевания территории, ограниченной ул.Академика Харитона, ул.Лётчика Паршина, в Приморском районе в составе:

2-2.1. Чертеж межевания территории, ограниченной ул.Академика Харитона, ул.Лётчика Паршина, в Приморском районе (красные линии; границы планируемых элементов планировочной структуры) согласно приложению № 21.

2-2.2. Чертеж межевания территории, ограниченной ул.Академика Харитона, ул.Лётчика Паршина, в Приморском районе (границы и условные номера образуемых земельных участков) согласно приложению № 22.

2-2.3. Перечень и сведения о площади образуемых земельных участков, в том числе которые будут отнесены к территориям общего пользования или имуществу общего пользования, способы их образования, вид разрешенного использования образуемых земельных участков в соответствии с проектом планировки территории, ограниченной ул.Академика Харитона, ул.Лётчика Паршина, в Приморском районе согласно приложению № 23.

2-2.4. Сведения о границах территории, ограниченной ул.Академика Харитона, ул.Лётчика Паршина, в Приморском районе, содержащие перечень координат характерных точек этих границ в системе координат, используемой для ведения Единого государственного реестра недвижимости, согласно приложению № 24».

1.4. Приложения № 1 – 6 к постановлению исключить.

1.5. Дополнить постановление приложениями № 16 – 24, изложив их в редакции согласно приложениям № 1 – 9 к настоящему постановлению.

2. Постановление вступает в силу на следующий день после его официального опубликования.

3. Контроль за выполнением постановления возложить на вице-губернатора Санкт-Петербурга Линченко Н.В.

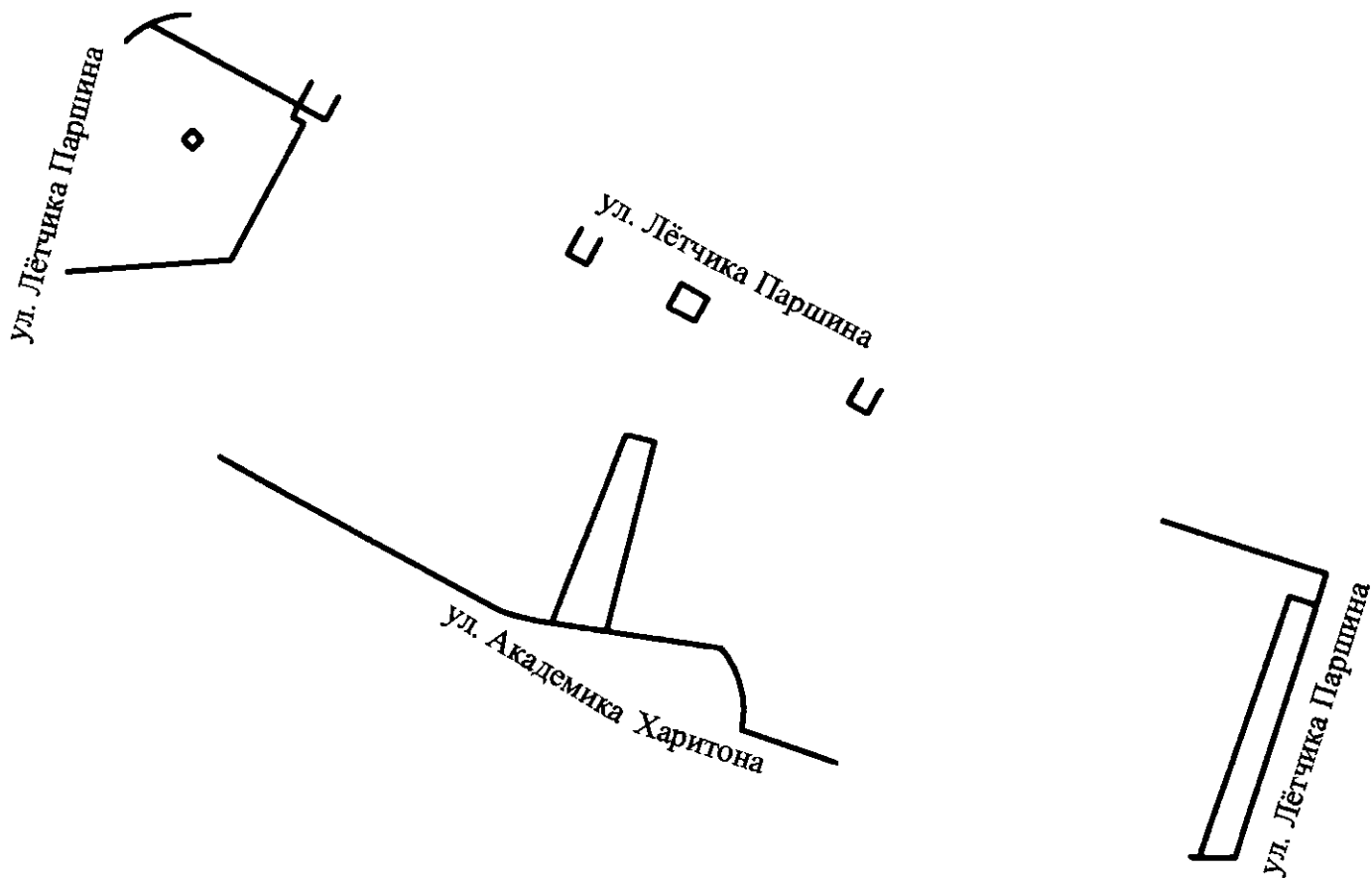
Губернатор
Санкт-Петербурга



А.Д.Беглов



ЧЕРТЕЖ
планировки территории, ограниченной ул. Академика Харитона,
ул. Лётчика Паршина, в Приморском районе
(красные линии)

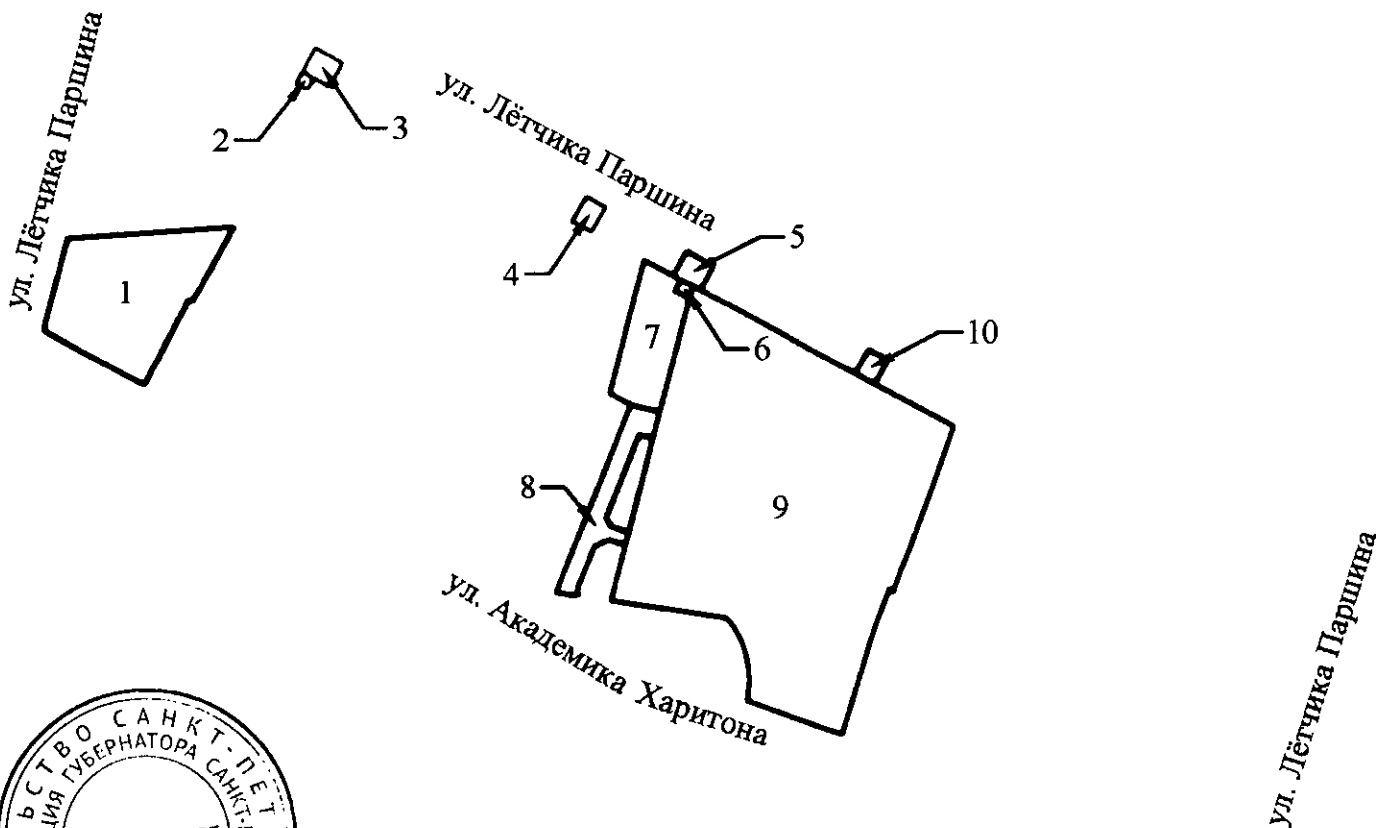


Условные обозначения

— — красные линии



ЧЕРТЕЖ
планировки территории, ограниченной ул. Академика Харитона,
ул. Лётчика Паршина, в Приморском районе
(границы зон планируемого размещения объектов капитального строительства)



Условные обозначения

- границы зон планируемого размещения объектов капитального строительства
- 1 — номер зоны планируемого размещения объектов капитального строительства

ЧЕРТЕЖ
планировки территории, ограниченной ул. Академика Харитона,
ул. Лётчика Паршина, в Приморском районе
(границы планируемых элементов планировочной структуры)

ул. Лётчика Паршина

ул. Лётчика Паршина

ул. Академика Харитона

ул. Лётчика Паршина



Условные обозначения

- границы планируемых элементов планировочной структуры

Приложение № 4
к постановлению
Правительства Санкт-Петербурга
от 18.06.2026 № 486

ПОЛОЖЕНИЕ

**о характеристиках планируемого развития территории,
в том числе о плотности и параметрах застройки территории
(в пределах, установленных градостроительным регламентом),
о характеристиках объектов капитального строительства производственного
и иного назначения и необходимых для функционирования таких объектов
и обеспечения жизнедеятельности человека объектов коммунальной и транспортной
инфраструктур, в том числе объектов, необходимых для развития территории
в границах элементов планировочной структуры территории, ограниченной
ул.Академика Харитона, ул.Лётчика Паршина, в Приморском районе**

1. Границами проекта планировки с проектом межевания территории, ограниченной ул.Академика Харитона, ул.Лётчика Паршина, в Приморском районе (далее – территория) являются:

с запада, севера и востока – ул.Лётчика Паршина;
с юга – ул.Академика Харитона.

2. Характеристики планируемого развития территории.

№ п/п	Параметры	Единица измерения	Количество
1	2	3	4
1	Площадь в границах элементов планировочной структуры (кварталов)	га	38,19
2	Плотность застройки	кв.м общей площади/га	3853,09

3. Характеристики объектов капитального строительства производственного и иного назначения, объектов коммунальной и транспортной инфраструктур.

№ п/п	Номер зоны планируемого размещения объектов капитального строительства	Условный номер образуемого земельного участка	Функциональное назначение объектов капитального строительства	Максимальная высота объектов капитального строительства, м	Максимальная общая площадь объектов капитального строительства, кв. м
1	2	3	4	5	6
1	1	1	Здания и сооружения, предназначенные для проведения научных изысканий, исследований	40	14177

1	2	3	4	5	6
			и разработок (научно-исследовательские и проектные институты, научные центры, инновационные центры, государственные академии наук, опытно-конструкторские центры, в том числе отраслевые); здания и сооружения для проведения изысканий, испытаний опытных промышленных образцов, для размещения организаций, осуществляющих научные изыскания, исследования и разработки, научные и селекционные работы		
2	—	3	Сооружение, обеспечивающее поставку электричества (линии электропередач)	—	—
3	—	4	Сооружения, обеспечивающие поставку воды, тепла, электричества, отвод канализационных стоков, (водопровод, линии электропередач, линии связи, канализация)	—	—
4	2	5	Здание, обеспечивающее поставку электричества (трансформаторная подстанция)	6	36
5	3	6	Проезд	—	—
	—	7	Сооружения, обеспечивающие поставку воды, тепла, электричества, отвод канализационных стоков, (водопровод, линии электропередач, линии связи, канализация)	—	—
7	4	8	Проезд	—	—
8	—	9	Сооружения, обеспечивающие поставку воды, тепла, электричества, отвод канализационных стоков, (водопровод, линии электропередач, линии связи, канализация)	—	—
9	5	10	Проезд	—	—
10	5	11	Проезд	—	—
11	6	12	Здание, обеспечивающее поставку электричества (трансформаторная подстанция)	6	36

1	2	3	4	5	6
12	7	13	Объекты гражданской обороны, за исключением объектов гражданской обороны, являющихся частями производственных зданий	40	1337
13	8	14	Проезд	—	—
14	9	17	Объекты капитального строительства в целях изготовления вещей промышленным способом; здания и сооружения, предназначенные для проведения научных изысканий, исследований и разработок (научно-исследовательские и проектные институты, научные центры, инновационные центры, опытно-конструкторские центры, в том числе отраслевые); здания и сооружения для проведения изысканий, испытаний опытных промышленных образцов, для размещения организаций, осуществляющих научные изыскания, исследования и разработки	40	23548
15	—	18	Сооружения, обеспечивающие поставку воды, тепла, электричества, отвод канализационных стоков, (водопровод, линии электропередач, линии связи, канализация)	—	—
16	10	19	Проезд	—	—
17	—	20	Сооружения, обеспечивающие поставку воды, тепла, электричества, отвод канализационных стоков, (водопровод, линии электропередач, линии связи, канализация)	—	—
18	—	21	Сооружения, обеспечивающие поставку воды, тепла, электричества, отвод канализационных стоков, (водопровод, линии электропередач, линии связи, канализация)	—	—

1	2	3	4	5	6
19	—	22	Сооружения, обеспечивающие поставку воды, тепла, электричества, отвод канализационных стоков, (водопровод, линии электропередач, линии связи, канализация)	—	—

4. Характеристика планируемого развития объектов транспортной инфраструктуры, необходимых для развития территории.*

На территории предусматривается организация элементов улично-дорожной сети. На территории предусматривается строительство проездов в границах зон планируемого размещения объектов капитального строительства 3, 4, 5, 8 и 10.

Проектом предусматривается размещение открытых автостоянок вместимостью не менее чем на 115 парковочных мест в границах зоны планируемого размещения объектов капитального строительства 1, не менее чем на 9 парковочных мест в границах зоны планируемого размещения объектов капитального строительства 7, не менее чем на 233 парковочных места в границах зоны планируемого размещения объектов капитального строительства 9.

Проектом предусматривается размещение автостоянок вместимостью не менее чем на 70 парковочных места в границах территории общего пользования.

5. Характеристика планируемого развития объектов коммунальной инфраструктуры, необходимых для развития территории.

Водоснабжение – 535,92 куб. м/сутки предусматривается от системы централизованного водоснабжения.

Водоотведение – хозяйственно-бытовые стоки – 329,80 куб. м/сутки, поверхностные стоки – 145,12 куб. м/сутки предусматривается в водный объект через локальные очистные сооружения.

Теплоснабжение – 6,889 Гкал/час предусматривается от системы централизованного теплоснабжения.

Электроснабжение – 2410,80 кВт предусматривается от системы централизованного электроснабжения.

На территории предусматривается размещение здания, обеспечивающего поставку электричества (трансформаторная подстанция) в границах зоны планируемого размещения объектов капитального строительства 2, размещение здания, обеспечивающего поставку электричества (трансформаторная подстанция) в границах зоны планируемого размещения объектов капитального строительства 6.

*В случае уменьшения максимальной площади объекта капитального строительства расчет минимального количества мест для стоянки (размещения) индивидуального автотранспорта в границах земельного участка осуществляется в соответствии с Правилами землепользования и застройки Санкт-Петербурга, утвержденными постановлением Правительства Санкт-Петербурга от 21.06.2016 № 524.



Приложение № 5
к постановлению
Правительства Санкт-Петербурга
от 18.06.2026 № 486

ПОЛОЖЕНИЕ

об очередности планируемого развития территории, ограниченной ул.Академика Харитона, ул.Лётчика Паршина, в Приморском районе, содержащее этапы и максимальные сроки осуществления архитектурно-строительного проектирования, строительства объектов капитального строительства производственного и иного назначения, необходимых для функционирования таких объектов и обеспечения жизнедеятельности человека объектов коммунальной и транспортной инфраструктур

Этапы и максимальные сроки осуществления архитектурно-строительного проектирования, строительства объектов капитального строительства производственного и иного назначения, необходимых для функционирования таких объектов и обеспечения жизнедеятельности человека объектов коммунальной и транспортной инфраструктур.

№ п/п	Номер зоны планируемого размещения объектов капитального строительства	Функциональное назначение объектов капитального строительства	Очередность планируемого развития территории/ этапы архитектурно-строительного проектирования/ этапы строительства	Максимальные сроки осуществления архитектурно-строительного проектирования/ строительства
1	2	3	4	5
1	1	Здания и сооружения, предназначенные для проведения научных изысканий, исследований и разработок (научно-исследовательские и проектные институты, научные центры, инновационные центры, государственные академии наук, опытно-конструкторские центры, в том числе отраслевые); здания и сооружения для проведения изысканий, испытаний опытных промышленных образцов, для размещения	1/1/1	2040/2047

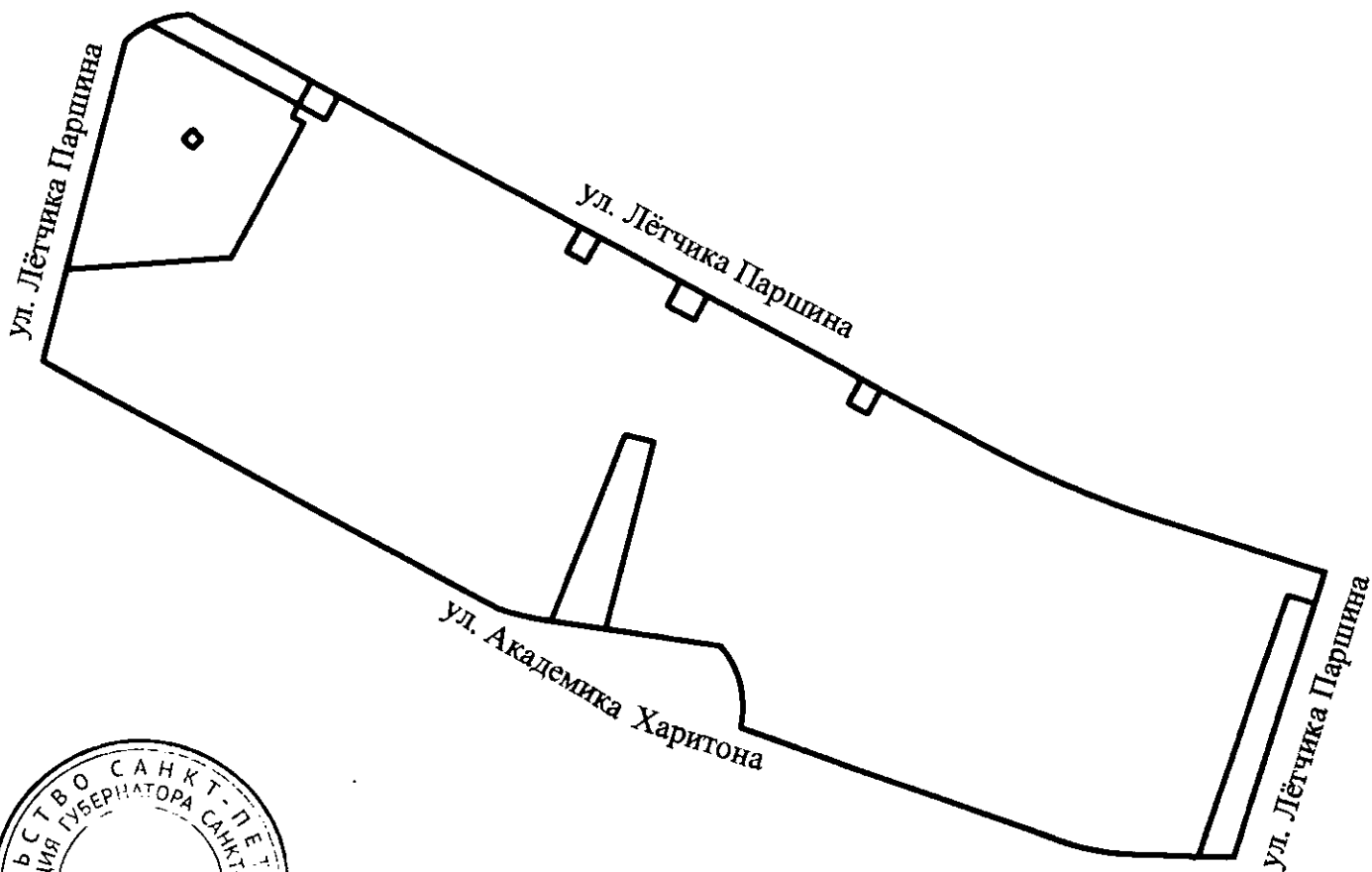
1	2	3	4	5
		организаций, осуществляющих научные изыскания, исследования и разработки, научные и селекционные работы		
2	2	Здание, обеспечивающее поставку электричества (трансформаторная подстанция)	1/1/1	2040/2047
3	3	Проезд	1/1/1	2040/2047
4	4	Проезд	1/1/1	2040/2047
5	5	Проезд	1/1/1	2040/2047
6	6	Здание, обеспечивающее поставку электричества (трансформаторная подстанция)	1/1/1	2040/2047
7	7	Объекты гражданской обороны, за исключением объектов гражданской обороны, являющихся частями производственных зданий	1/1/1	2040/2047
8	8	Проезд	1/1/1	2040/2047
9	9	Объекты капитального строительства в целях изготовления вещей промышленным способом; здания и сооружения, предназначенные для проведения научных изысканий, исследований и разработок (научно-исследовательские и проектные институты, научные центры, инновационные центры, опытно-конструкторские центры, в том числе отраслевые); здания и сооружения для проведения изысканий, испытаний опытных промышленных образцов, для размещения организаций, осуществляющих научные изыскания, исследования и разработки	1/1/1	2040/2047
10	10	Проезд	1/1/1	2040/2047





ЧЕРТЕЖ

**межевания территории, ограниченной ул. Академика Харитона,
ул. Лётчика Паршина, в Приморском районе**

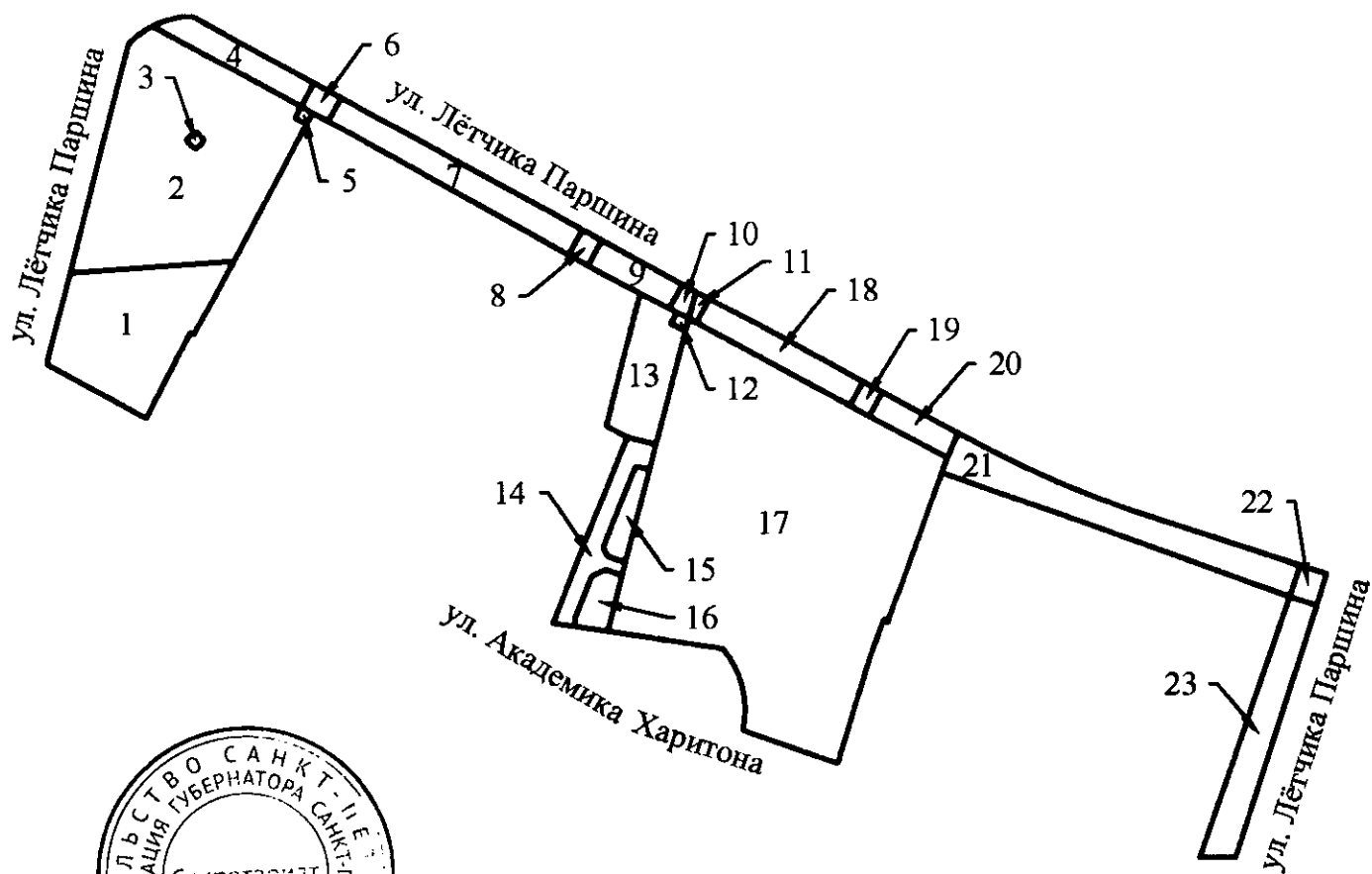
(красные линии; границы планируемых элементов планировочной структуры)



Условные обозначения

-  — красные линии
-  — границы планируемых элементов планировочной структуры

ЧЕРТЕЖ
межевания территории, ограниченной ул. Академика Харитона,
ул. Лётчика Паршина, в Приморском районе
(границы и условные номера образуемых земельных участков)



Условные обозначения

- — границы образуемых земельных участков
- 1 — условные номера образуемых земельных участков

Приложение № 8
к постановлению
Правительства Санкт-Петербурга
от 18.06.2026 № 486

ПЕРЕЧЕНЬ И СВЕДЕНИЯ

о площади образуемых земельных участков, в том числе которые будут отнесены к территориям общего пользования или имуществу общего пользования, способы их образования, вид разрешенного использования образуемых земельных участков в соответствии с проектом планировки территории, ограниченной ул.Академика Харитона, ул.Лётчика Паршина, в Приморском районе

№ п/п	Условный номер образуемого земельного участка	Вид разрешенного использования образуемого земельного участка	Площадь образуемого земельного участка, га	Способы образования земельного участка
1	2	3	4	5
1	1	Проведение научных исследований, проведение научных испытаний	1,46	Образование земельного участка из земель, находящихся в государственной собственности
2	2	Земельные участки (территории) общего пользования – благоустройство территории	3,05	Образование земельного участка из земель, находящихся в государственной собственности
3	3	Предоставление коммунальных услуг	0,01	Образование земельного участка из земель, находящихся в государственной собственности
4	4	Предоставление коммунальных услуг	0,35	Образование земельного участка из земель, находящихся в государственной собственности
5	5	Предоставление коммунальных услуг	0,01	Образование земельного участка из земель, находящихся в государственной собственности
6	6	Земельные участки (территории) общего пользования – улично-дорожная сеть	0,07	Образование земельного участка из земель, находящихся в государственной собственности

1	2	3	4	5
7	7	Предоставление коммунальных услуг	0,63	Образование земельного участка из земель, находящихся в государственной собственности
8	8	Земельные участки (территории) общего пользования – улично-дорожная сеть	0,05	Образование земельного участка из земель, находящихся в государственной собственности
9	9	Предоставление коммунальных услуг	0,21	Образование земельного участка из земель, находящихся в государственной собственности
10	10	Земельные участки (территории) общего пользования – улично-дорожная сеть	0,04	Образование земельного участка из земель, находящихся в государственной собственности
11	11	Земельные участки (территории) общего пользования – улично-дорожная сеть	0,03	Образование земельного участка из земель, находящихся в государственной собственности
12	12	Предоставление коммунальных услуг	0,02	Образование земельного участка из земель, находящихся в государственной собственности
13	13	Обеспечение внутреннего правопорядка	0,58	Образование земельного участка из земель, находящихся в государственной собственности
14	14	Земельные участки (территории) общего пользования – улично-дорожная сеть	0,37	Образование земельного участка из земель, находящихся в государственной собственности
15	15	Земельные участки (территории) общего пользования – благоустройство территории	0,16	Образование земельного участка из земель, находящихся в государственной собственности
16	16	Земельные участки (территории) общего пользования – благоустройство территории	0,15	Образование земельного участка из земель, находящихся в государственной собственности
17	17	Производственная	7,07	Перераспределение

1	2	3	4	5
		деятельность, проведение научных исследований, проведение научных испытаний		
18	18	Предоставление коммунальных услуг	0,40	Образование земельного участка из земель, находящихся в государственной собственности, перераспределение
19	19	Земельные участки (территории) общего пользования – улично-дорожная сеть	0,05	Образование земельного участка из земель, находящихся в государственной собственности
20	20	Предоставление коммунальных услуг	0,20	Образование земельного участка из земель, находящихся в государственной собственности
21	21	Предоставление коммунальных услуг	0,96	Образование земельного участка из земель, находящихся в государственной собственности
22	22	Предоставление коммунальных услуг	0,08	Образование земельного участка из земель, находящихся в государственной собственности
23	23	Земельные участки (территории) общего пользования – благоустройство территории	0,69	Образование земельного участка из земель, находящихся в государственной собственности



Приложение № 9
к постановлению
Правительства Санкт-Петербурга
от 18.06.2026 № 486

СВЕДЕНИЯ
о границах территории, ограниченной ул.Академика Харитона,
ул.Лётчика Паршина, в Приморском районе, содержащие перечень координат
характерных точек этих границ в системе координат, используемой для ведения
Единого государственного реестра недвижимости

Номер точки	X	Y
1	2	3
Образуемый земельный участок 1		
1	107015,25	109329,09
2	107026,17	109478,37
3	106957,78	109441,57
4	106959,40	109438,29
5	106882,18	109398,06
6	106931,39	109307,68
Образуемый земельный участок 2		
1	107223,29	109382,21
2	107230,48	109390,25
3	107236,56	109399,16
4	107239,12	109404,24
5	107165,91	109539,82
6	107155,34	109534,15
7	107149,64	109544,71
8	107104,48	109520,48
9	107096,83	109516,38
10	107026,18	109478,37
11	107015,25	109329,09
Внутренний контур образуемого земельного участка 3		
1	107134,99	109434,98
2	107126,48	109443,45
3	107134,95	109451,95
4	107143,45	109443,48
Образуемый земельный участок 3		
1	107134,99	109434,98
2	107126,48	109443,45
3	107134,95	109451,95
4	107143,45	109443,48

1	2	3
Образуемый земельный участок 4		
1	107239,12	109404,24
2	107241,42	109408,79
3	107244,97	109418,97
4	107247,17	109429,53
5	107247,96	109440,28
6	107187,40	109551,50
7	107165,91	109539,82
Образуемый земельный участок 5		
1	107165,91	109539,82
2	107160,21	109550,38
3	107149,64	109544,71
4	107155,34	109534,15
Образуемый земельный участок 6		
1	107187,40	109551,50
2	107174,02	109576,09
3	107152,52	109564,41
4	107160,21	109550,38
5	107165,91	109539,82
Образуемый земельный участок 7		
1	107174,02	109576,09
2	107054,23	109796,09
3	107031,56	109783,63
4	107119,54	109624,58
5	107120,82	109622,24
6	107152,52	109564,41
Образуемый земельный участок 8		
1	107054,23	109796,09
2	107044,67	109813,65
3	107021,88	109801,13
4	107031,56	109783,63
Образуемый земельный участок 9		
1	107044,67	109813,65
2	107004,88	109886,73
3	106982,45	109874,66
4	106996,66	109848,39
5	107000,31	109841,89
6	107004,85	109833,09
7	107015,61	109812,46
8	107021,88	109801,13

1	2	3
Образуемый земельный участок 10		
1	107004,88	109886,73
2	106998,30	109898,82
3	106972,91	109892,27
4	106978,62	109881,72
5	106982,45	109874,66
Образуемый земельный участок 11		
1	106998,30	109898,82
2	106991,49	109911,33
3	106969,11	109899,31
4	106972,91	109892,27
Образуемый земельный участок 12		
1	106978,62	109881,72
2	106972,91	109892,27
3	106960,94	109889,18
4	106968,07	109876,00
Образуемый земельный участок 13		
1	106996,66	109848,39
2	106982,45	109874,66
3	106978,62	109881,72
4	106968,07	109876,00
5	106960,94	109889,18
6	106857,86	109862,56
7	106864,61	109836,44
8	106874,76	109817,50
Образуемый земельный участок 14		
1	106864,61	109836,44
2	106857,86	109862,56
3	106834,56	109856,54
4	106837,80	109844,00
5	106763,53	109814,51
6	106755,67	109818,04
7	106749,64	109834,61
8	106737,96	109831,60
9	106743,30	109816,93
10	106737,60	109804,22
11	106699,44	109789,06
12	106691,74	109789,20
13	106694,69	109768,97
Образуемый земельный участок 15		
1	106837,80	109844,00

1	2	3
2	106834,56	109856,54
3	106749,64	109834,61
4	106755,67	109818,04
5	106763,53	109814,51
Образуемый земельный участок 16		
1	106737,60	109804,22
2	106743,30	109816,93
3	106737,96	109831,60
4	106687,46	109818,56
5	106691,74	109789,20
6	106699,44	109789,06
Образуемый земельный участок 17		
1	106972,91	109892,27
2	106969,11	109899,31
3	106893,48	110039,06
4	106883,91	110056,62
5	106845,45	110127,27
6	106831,66	110122,42
7	106782,34	110105,06
8	106752,87	110094,33
9	106726,99	110084,88
10	106717,94	110080,88
11	106699,09	110074,27
12	106696,58	110073,82
13	106695,60	110073,35
14	106697,73	110072,21
15	106698,44	110069,88
16	106665,27	110057,41
17	106578,88	110030,95
18	106567,26	110027,39
19	106597,64	109941,21
20	106607,44	109942,80
21	106617,37	109943,26
22	106627,28	109942,59
23	106637,05	109940,79
24	106646,55	109937,89
25	106655,66	109933,92
26	106664,25	109928,94
27	106672,23	109923,02
28	106687,46	109818,56
29	106857,86	109862,56

1	2	3
30	106960,94	109889,18
Образуемый земельный участок 18		
1	106991,49	109911,33
2	106915,47	110050,95
3	106893,48	110039,06
4	106969,11	109899,31
Образуемый земельный участок 19		
1	106915,47	110050,95
2	106905,90	110068,51
3	106883,91	110056,62
4	106893,48	110039,06
Образуемый земельный участок 20		
1	106905,90	110068,51
2	106868,36	110137,47
3	106831,66	110122,42
4	106845,45	110127,27
5	106883,91	110056,62
Образуемый земельный участок 21		
1	106868,36	110137,47
2	106861,88	110149,36
3	106854,38	110163,35
4	106847,09	110177,46
5	106840,03	110191,69
6	106833,20	110206,03
7	106826,60	110220,47
8	106820,22	110235,01
9	106814,08	110249,66
10	106808,17	110264,40
11	106802,50	110279,23
12	106797,06	110294,15
13	106791,86	110309,15
14	106786,89	110324,24
15	106746,84	110448,57
16	106718,38	110439,24
17	106778,38	110271,78
18	106831,66	110122,42
Образуемый земельный участок 22		
1	106746,84	110448,57
2	106741,60	110464,85
3	106739,54	110472,69
4	106716,02	110465,27

1	2	3
5	106710,56	110463,51
6	106718,38	110439,24
Образуемый земельный участок 23		
1	106718,38	110439,24
2	106710,56	110463,51
3	106481,08	110389,56
4	106481,08	110357,11

