

**ПРАВИТЕЛЬСТВО САНКТ-ПЕТЕРБУРГА****ПОСТАНОВЛЕНИЕ**

окуд

27.05.2026№ 381

**Об утверждении проекта планировки
с проектом межевания территории
для размещения линейного объекта
регионального значения
«Путепровод в створе пр.Энгельса
с подходами от ул.Шостаковича
до ул.Михаила Дудина»**

В соответствии со статьями 45 и 46 Градостроительного кодекса Российской Федерации и в целях обеспечения градостроительного развития территории для размещения линейного объекта регионального значения «Путепровод в створе пр.Энгельса с подходами от ул.Шостаковича до ул.Михаила Дудина» Правительство Санкт-Петербурга

ПОСТАНОВЛЯЕТ:

1. Утвердить проект планировки территории для размещения линейного объекта регионального значения «Путепровод в створе пр.Энгельса с подходами от ул.Шостаковича до ул.Михаила Дудина» в составе:

1.1. Чертеж красных линий территории для размещения линейного объекта регионального значения «Путепровод в створе пр.Энгельса с подходами от ул.Шостаковича до ул.Михаила Дудина» (границы территории, в отношении которой осуществляется подготовка проекта планировки; существующие красные линии; устанавливаемые красные линии; отменяемые красные линии; номера характерных точек устанавливаемых красных линий, в том числе точек начала и окончания красных линий, точек изменения описания красных линий; перечень координат характерных точек устанавливаемых красных линий) согласно приложению № 1.

1.2. Чертеж границ зон планируемого размещения линейного объекта регионального значения «Путепровод в створе пр.Энгельса с подходами от ул.Шостаковича до ул.Михаила Дудина» (границы территории, в отношении которой осуществляется подготовка проекта планировки; границы зон планируемого размещения линейного объекта регионального значения; границы зон планируемого размещения объектов капитального строительства, проектируемых в составе линейного объекта регионального значения; номера характерных точек границ зон планируемого размещения линейного объекта регионального значения, в том числе точек начала и окончания, точек изменения описания границ таких зон) согласно приложению № 2.

1.3. Чертеж границ зон планируемого размещения линейных объектов, подлежащих реконструкции в связи с изменением их местоположения «Путепровод в створе

пр.Энгельса с подходами от ул.Шостаковича до ул.Михаила Дудина» (границы территории, в отношении которой осуществляется подготовка проекта планировки; границы зон планируемого размещения линейных объектов, подлежащих реконструкции в связи с изменением их местоположения; номера характерных точек границ зон планируемого размещения линейных объектов, подлежащих реконструкции в связи с изменением их местоположения) согласно приложению № 3.

1.4. Положение о размещении линейного объекта регионального значения «Путепровод в створе пр.Энгельса с подходами от ул.Шостаковича до ул.Михаила Дудина» согласно приложению № 4.

2. Утвердить проект межевания территории для размещения линейного объекта регионального значения «Путепровод в створе пр.Энгельса с подходами от ул.Шостаковича до ул.Михаила Дудина» в составе:

2.1. Чертеж межевания территории для размещения линейного объекта регионального значения «Путепровод в створе пр.Энгельса с подходами от ул.Шостаковича до ул.Михаила Дудина» (красные линии) согласно приложению № 5.

2.2. Перечень образуемых земельных участков; перечень координат характерных точек образуемых земельных участков; сведения о границах территории, применительно к которой осуществляется подготовка проекта межевания, содержащие перечень координат характерных точек таких границ в системе координат, используемой для ведения Единого государственного реестра недвижимости; вид разрешенного использования образуемых земельных участков, предназначенных для размещения линейного объекта регионального значения и объектов капитального строительства, проектируемых в составе линейного объекта регионального значения «Путепровод в створе пр. Энгельса с подходами от ул.Шостаковича до ул.Михаила Дудина», согласно приложению № 6.

2.3. Чертеж межевания территории для размещения линейного объекта регионального значения «Путепровод в створе пр.Энгельса с подходами от ул.Шостаковича до ул.Михаила Дудина» (границы и условные номера образуемых земельных участков, в том числе в отношении которых предполагаются их резервирование и (или) изъятие для государственных нужд) согласно приложению № 7.

3. Постановление вступает в силу на следующий день после его официального опубликования.

4. Контроль за выполнением постановления возложить на вице-губернатора Санкт-Петербурга Линченко Н.В.

Губернатор
Санкт-Петербурга

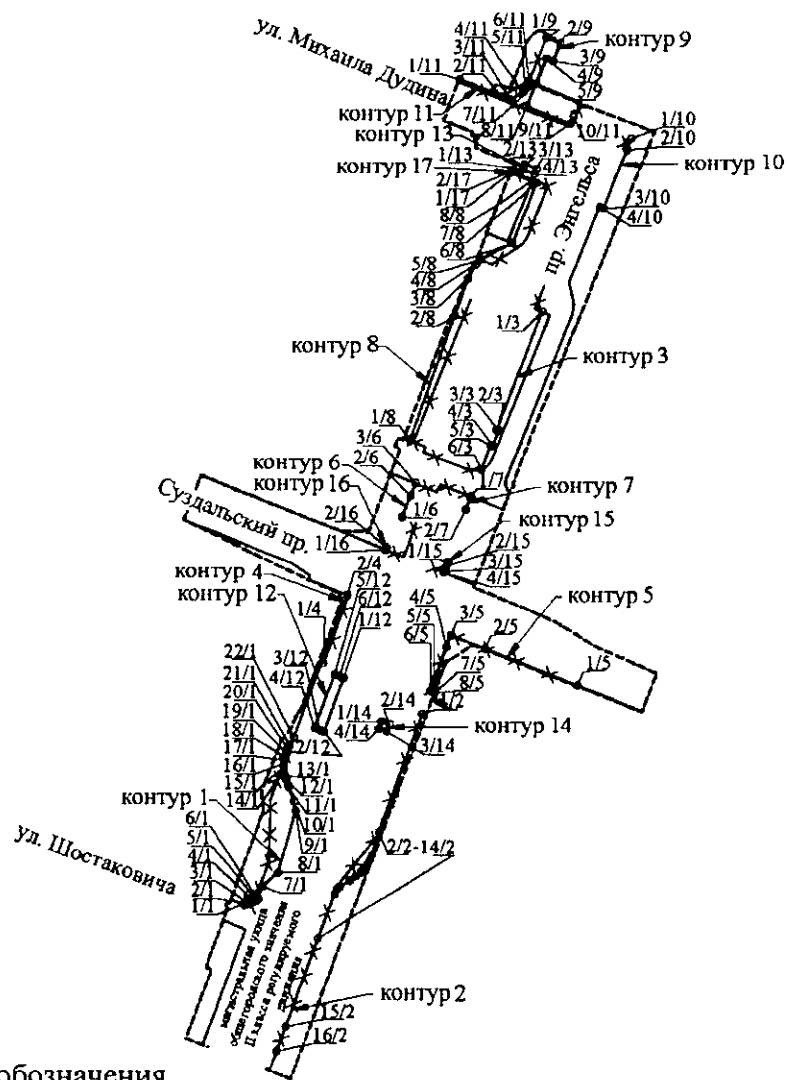


А.Д.Беглов



ЧЕРТЕЖ

красных линий территории для размещения линейного объекта регионального значения «Путепровод в створе пр. Энгельса с подходами от ул. Шостаковича до ул. Михаила Дудина» (границы территории, в отношении которой осуществляется подготовка проекта планировки; существующие красные линии; устанавливаемые красные линии; отменяемые красные линии; номера характерных точек устанавливаемых красных линий, в том числе точек начала и окончания красных линий, точек изменения описания красных линий; перечень координат характерных точек устанавливаемых красных линий)



Условные обозначения


- — границы территории, в отношении которой осуществляется подготовка проекта планировки
- — существующие красные линии
- — устанавливаемые красные линии
- x — отменяемые красные линии
- 1/1 — номера характерных точек красных линий, в том числе точек начала и окончания красных линий, точек изменения описания красных линий

ПЕРЕЧЕНЬ
координат характерных точек устанавливаемых красных линий

Номер точки	X (м)	Y (м)
1	2	3
Контур 1		
1	107801,31	114839,44
2	107803,09	114841,39
3	107805,73	114843,06
4	107812,74	114845,65
5	107809,45	114854,58
6	107808,29	114857,77
7	107824,11	114863,56
8	107841,55	114883,08
9	107920,78	114905,48
10	107932,67	114903,29
11	107950,90	114896,49
12	107958,94	114893,47
13	107964,99	114891,82
14	107972,14	114890,72
15	107975,62	114890,44
16	107979,88	114890,54
17	107983,99	114891,06
18	107988,15	114891,98
19	107992,87	114893,44
20	107998,10	114895,54
21	108003,32	114898,02
22	108012,82	114902,76
Контур 2		
1	108043,48	115064,58
2	107893,50	115010,67
3	107863,49	115001,45
4	107857,87	114999,07
5	107851,88	114995,74
6	107846,57	114991,67
7	107842,04	114987,33
8	107836,65	114980,79
9	107831,87	114973,81
10	107823,76	114960,77
11	107823,10	114959,71
12	107821,70	114957,45
13	107814,89	114954,48
14	107758,74	114933,37
15	107646,49	114892,98
16	107615,52	114881,67

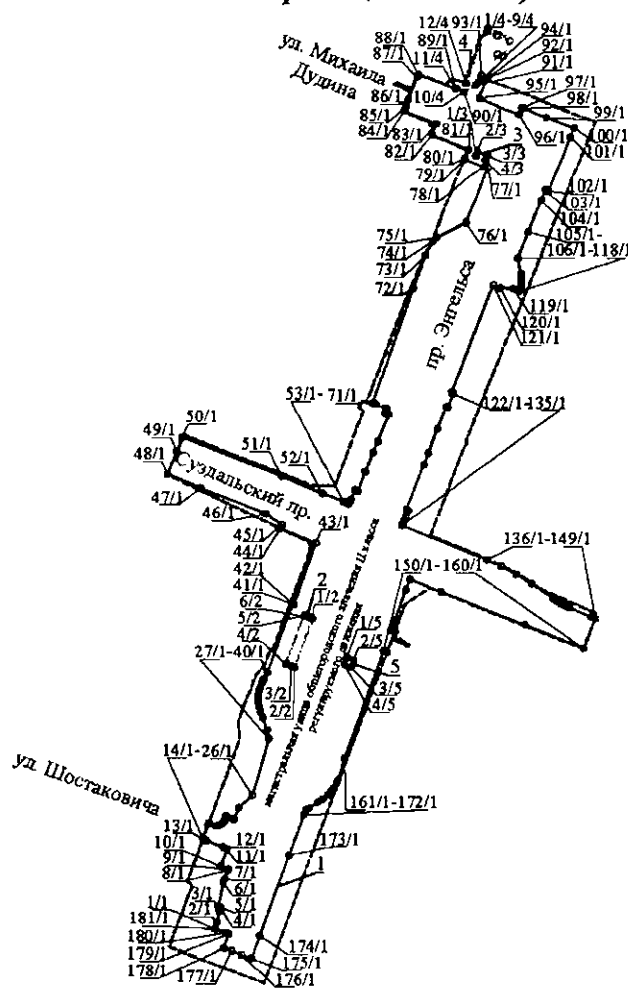
1	2	3
Контур 3		
1	108552,25	115215,51
2	108402,40	115158,14
3	108401,43	115160,56
4	108382,44	115153,26
5	108383,44	115150,78
6	108352,10	115138,70
Контур 4		
1	108107,39	114939,85
2	108193,30	114970,20
Контур 5		
1	108079,47	115259,98
2	108125,65	115143,68
3	108142,72	115100,69
4	108128,12	115095,32
5	108086,79	115080,11
6	108071,91	115074,63
7	108069,73	115080,06
8	108069,62	115080,03
Контур 6		
1	108291,95	115038,63
2	108319,80	115049,78
3	108334,91	115055,92
Контур 7		
1	108318,43	115125,75
2	108302,17	115119,47
Контур 8		
1	108389,01	115048,91
2	108547,05	115105,08
3	108593,25	115121,75
4	108611,70	115131,32
5	108617,95	115137,22
6	108638,71	115178,10
7	108714,12	115208,02
8	108716,43	115202,30
Контур 9		
1	108897,90	115220,41
2	108890,94	115237,98
3	108868,99	115229,08
4	108872,30	115220,68
5	108840,15	115207,58
Контур 10		
1	108770,15	115327,21

1	2	3
2	108756,93	115321,92
3	108682,66	115292,21
4	108684,52	115287,56
Контур 11		
1	108845,11	115111,44
2	108823,75	115163,72
3	108819,38	115174,95
4	108829,18	115190,83
5	108833,71	115194,51
6	108843,61	115198,79
7	108840,15	115207,58
8	108811,26	115195,81
9	108789,49	115251,04
10	108798,90	115254,99
Контур 12		
1	108088,21	114965,89
2	108020,35	114941,15
3	108022,34	114936,11
4	108025,13	114929,30
5	108092,70	114954,37
6	108090,13	114960,92
Контур 13		
1	108731,57	115190,65
2	108738,23	115193,28
3	108732,32	115208,17
4	108725,73	115205,55
Контур 14		
1	108033,95	115013,81
2	108030,52	115023,21
3	108021,12	115019,77
4	108024,55	115010,38
Контур 15		
1	108236,21	115097,23
2	108230,26	115094,86
3	108223,02	115091,75
4	108222,26	115091,45
Контур 16		
1	108251,50	115018,37
2	108254,04	115019,28
Контур 17		
1	108727,17	115175,71
2	108728,99	115176,45







ЧЕРТЕЖ

границ зон планируемого размещения линейного объекта регионального значения
«Путепровод в створе пр. Энгельса с подходами от ул. Шостаковича
до ул. Михаила Дудина» (границы территории, в отношении которой осуществляется
подготовка проекта планировки; границы зон планируемого размещения линейного
объекта регионального значения; границы зон планируемого размещения объектов
капитального строительства, проектируемых в составе линейного объекта регионального
значения; номера характерных точек границ зон планируемого размещения
линейного объекта регионального значения, в том числе точек начала и окончания,
точек изменения описания границ таких зон)



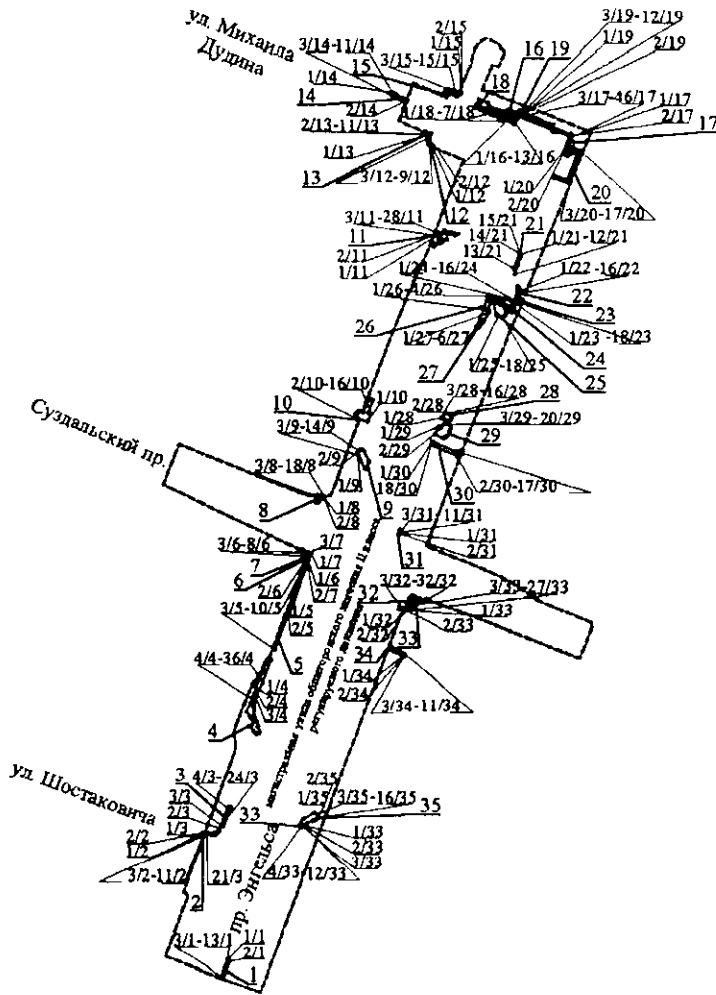
Условные обозначения

- — границы территории, в отношении которой осуществляется подготовка проекта планировки
-  — границы зон планируемого размещения линейного объекта регионального значения
-  — границы зон планируемого размещения объектов капитального строительства, проектируемых в составе линейного объекта регионального значения
-  — номера характерных точек границ зон планируемого размещения линейного объекта регионального значения, в том числе точек начала и окончания, точек изменения описания границ таких зон
- 1 — номер зоны планируемого размещения линейного объекта регионального значения




ЧЕРТЕЖ

границ зон планируемого размещения линейных объектов, подлежащих реконструкции в связи с изменением их местоположения «Путепровод в створе пр. Энгельса с подходами от ул. Шостаковича до ул. Михаила Дудина» (границы территории, в отношении которой осуществляется подготовка проекта планировки; границы зон планируемого размещения линейных объектов, подлежащих реконструкции в связи с изменением их местоположения; номера характерных точек границ зон планируемого размещения линейных объектов, подлежащих реконструкции в связи с изменением их местоположения)



Условные обозначения

- границы территории, в отношении которой осуществляется подготовка проекта планировки
- ▭ границы зон планируемого размещения линейных объектов, подлежащих реконструкции в связи с изменением их местоположения
- 7/1 — номера характерных точек границ зон планируемого размещения линейных объектов, подлежащих реконструкции в связи с изменением их местоположения
- 1 — номер зоны планируемого размещения линейных объектов, подлежащих реконструкции в связи с изменением их местоположения



Приложение № 4
к постановлению
Правительства Санкт-Петербурга
от 27.05.2026 № 381

ПОЛОЖЕНИЕ
о размещении линейного объекта регионального значения
«Путепровод в створе пр.Энгельса с подходами от ул.Шостаковича
до ул.Михаила Дудина»

1. Наименование, основные характеристики и назначение планируемого для размещения линейного объекта регионального значения «Путепровод в створе пр.Энгельса с подходами от ул.Шостаковича до ул.Михаила Дудина»

Наименование: линейный объект регионального значения «Путепровод в створе пр.Энгельса с подходами от ул.Шостаковича до ул.Михаила Дудина» (далее – линейный объект регионального значения).

Основные характеристики линейного объекта регионального значения:

Категория	Магистральная улица общегородского значения II класса регулируемого движения
Протяженность	1,27 км
Проектная мощность	8367 прив. ед. /час
Пропускная способность	8367 прив. ед. /час
Интенсивность движения	5800 прив. ед. /сутки
Грузонапряженность	950 физ. ед./сутки

Назначение: автомобильная дорога регионального значения.

Основные характеристики линейных объектов, подлежащих реконструкции в связи с изменением их местоположения:

Наименование	Кабельная линия
Категория	0,4 кВ
Протяженность	0,024 км

Назначение: обеспечение поставки электричества.

Наименование	Кабельная линия
Категория	0,4 кВ
Протяженность	0,002 км

Назначение: обеспечение поставки электричества.

Наименование	Кабельная линия
Категория	0,4 кВ
Протяженность	0,054 км

Назначение: обеспечение поставки электричества.

Наименование	Водопроводная сеть
Протяженность	0,092 км

Назначение: обеспечение поставки воды.

Наименование	Кабельная линия
Категория	10 кВ
Протяженность	0,054 км

Назначение: обеспечение поставки электричества.

Наименование	Водопроводная сеть
Протяженность	0,004 км

Назначение: обеспечение поставки воды.

Наименование	Кабельная линия
Категория	0,4 кВ
Протяженность	0,016 км

Назначение: обеспечение поставки электричества.

Наименование	Кабельная линия
Категория	10 кВ
Протяженность	0,015 км

Назначение: обеспечение поставки электричества.

Наименование	Тепловая сеть
Протяженность	0,019 км

Назначение: обеспечение поставки тепла.

Наименование	Тепловая сеть
Протяженность	0,030 км

Назначение: обеспечение поставки тепла.

Наименование	Кабельная линия
Категория	10 кВ
Протяженность	0,084 км

Назначение: обеспечение поставки электричества.

Наименование	Кабельная линия
Категория	10 кВ
Протяженность	0,002 км

Назначение: обеспечение поставки электричества.

Наименование	Кабельная линия
Категория	10 кВ
Протяженность	0,004 км

Назначение: обеспечение поставки электричества.

Наименование	Кабельная линия
Категория	0,4 кВ
Протяженность	0,024 км

Назначение: обеспечение поставки электричества.

Наименование	Кабельная линия
Категория	10 кВ
Протяженность	0,094 км

Назначение: обеспечение поставки электричества.

Наименование	Водопроводная сеть
Протяженность	0,004 км

Назначение: обеспечение поставки воды.

Наименование	Кабельная линия
Категория	10 кВ
Протяженность	0,286 км

Назначение: обеспечение поставки электричества.

Наименование	Кабельная линия
Категория	0,4 кВ
Протяженность	0,060 км

Назначение: обеспечение поставки электричества.

Наименование	Сеть связи
Протяженность	0,060 км

Назначение: линия связи.

Наименование	Сеть связи
Протяженность	0,084 км

Назначение: линия связи.

Наименование	Водопроводная сеть
Протяженность	0,028 км

Назначение: обеспечение поставки воды.

Наименование	Водопроводная сеть
Протяженность	0,004 км

Назначение: обеспечение поставки воды.

Наименование	Сеть водоотведения
Протяженность	0,015 км

Назначение: обеспечение отвода канализационных стоков.

Наименование	Сеть связи
Протяженность	0,051 км

Назначение: линия связи.

Наименование	Водопроводная сеть
Протяженность	0,047 км

Назначение: обеспечение поставки воды.

Наименование	Тепловая сеть
Протяженность	0,014 км

Назначение: обеспечение поставки тепла.

Наименование	Кабельная линия
Категория	10 кВ
Протяженность	0,035 км

Назначение: обеспечение поставки электричества.

Наименование	Сеть водоотведения
Протяженность	0,006 км

Назначение: обеспечение отвода канализационных стоков.

Наименование	Тепловая сеть
Протяженность	0,021 км

Назначение: обеспечение поставки тепла.

Наименование	Кабельная линия
Категория	10 кВ
Протяженность	0,090 км

Назначение: обеспечение поставки электричества.

Наименование	Сеть связи
Протяженность	0,004 км

Назначение: линия связи.

Наименование	Сеть газоснабжения
Категория	высокого давления
Протяженность	0,032 км

Назначение: обеспечение поставки газа.

Наименование	Сеть газоснабжения
Категория	среднего давления
Протяженность	0,002 км

Назначение: обеспечение поставки газа.

Наименование	Кабельная линия
Категория	0,4 кВ
Протяженность	0,023 км

Назначение: обеспечение поставки электричества.

Наименование	Водопроводная сеть
Протяженность	0,029 км

Назначение: обеспечение поставки воды.

2. Границы зон планируемого размещения линейного объекта регионального значения устанавливаются в Выборгском районе города федерального значения Санкт-Петербурга.

3. Перечень координат характерных точек границ зон планируемого размещения линейного объекта регионального значения.

Номер точки	X (м)	Y (м)
1	2	3
Зона планируемого размещения линейного объекта регионального значения 1		
1	107656,69	114830,37
2	107665,79	114833,66
3	107680,24	114837,02
4	107686,23	114838,41
5	107686,89	114835,49
6	107721,35	114842,85
7	107725,32	114844,32
8	107737,64	114848,88
9	107739,11	114849,42
10	107742,95	114838,81
11	107767,65	114847,34
12	107769,71	114842,19
13	107779,08	114818,78
14	107780,90	114814,23
15	107803,01	114822,24
16	107799,58	114831,48
17	107799,55	114835,59
18	107800,44	114838,25
19	107801,31	114839,44
20	107803,09	114841,39

1	2	3
21	107805,73	114843,06
22	107812,74	114845,65
23	107809,45	114854,58
24	107808,29	114857,77
25	107824,11	114863,56
26	107841,55	114883,08
27	107920,78	114905,48
28	107932,67	114903,29
29	107950,90	114896,49
30	107958,94	114893,47
31	107964,99	114891,82
32	107972,14	114890,72
33	107975,62	114890,44
34	107979,88	114890,54
35	107983,99	114891,06
36	107988,15	114891,98
37	107992,87	114893,44
38	107998,10	114895,54
39	108003,32	114898,02
40	108012,82	114902,76
41	108108,07	114938,10
42	108107,39	114939,85
43	108193,30	114970,20
44	108212,99	114921,02
45	108218,10	114923,06
46	108233,98	114900,79
47	108270,23	114810,09
48	108288,59	114764,23
49	108321,37	114777,31
50	108340,55	114784,98
51	108286,06	114922,34
52	108262,67	114979,25
53	108251,62	115008,58
54	108250,70	115008,22
55	108249,35	115011,53
56	108247,59	115016,30
57	108250,44	115017,32
58	108250,23	115017,92
59	108251,50	115018,37
60	108254,04	115019,28
61	108267,14	115024,54
62	108265,70	115028,31
63	108291,95	115038,63

1	2	3
64	108319,80	115049,78
65	108334,91	115055,92
66	108372,20	115071,35
67	108374,44	115065,74
68	108381,15	115068,42
69	108381,89	115066,58
70	108387,56	115052,51
71	108389,01	115048,91
72	108547,05	115105,08
73	108593,25	115121,75
74	108611,70	115131,32
75	108617,95	115137,22
76	108638,71	115178,10
77	108714,12	115208,02
78	108716,43	115202,30
79	108727,17	115175,71
80	108728,99	115176,45
81	108739,79	115180,81
82	108759,81	115130,46
83	108776,25	115136,83
84	108795,19	115092,27
85	108800,68	115094,52
86	108809,16	115097,74
87	108841,71	115110,08
88	108845,11	115111,44
89	108823,75	115163,72
90	108819,38	115174,95
91	108829,18	115190,83
92	108833,71	115194,51
93	108843,61	115198,79
94	108840,15	115207,58
95	108811,26	115195,81
96	108789,49	115251,04
97	108798,90	115254,99
98	108798,01	115257,22
99	108785,52	115288,61
100	108770,15	115327,21
101	108756,93	115321,92
102	108682,66	115292,21
103	108684,52	115287,56
104	108670,25	115281,85
105	108625,70	115264,02
106	108589,30	115249,46

1	2	3
107	108567,62	115254,42
108	108565,36	115254,78
109	108563,10	115255,02
110	108560,82	115255,13
111	108558,54	115255,10
112	108556,26	115254,95
113	108554,00	115254,67
114	108551,75	115254,26
115	108549,54	115253,72
116	108547,36	115253,06
117	108545,22	115252,28
118	108543,40	115251,55
119	108546,90	115243,10
120	108548,16	115225,50
121	108552,25	115215,51
122	108402,40	115158,14
123	108401,43	115160,56
124	108382,44	115153,26
125	108383,44	115150,78
126	108352,10	115138,70
127	108318,43	115125,75
128	108302,17	115119,47
129	108239,76	115095,58
130	108238,70	115098,21
131	108236,21	115097,23
132	108230,26	115094,86
133	108223,02	115091,75
134	108222,26	115091,45
135	108217,36	115089,50
136	108170,61	115207,54
137	108160,55	115227,87
138	108149,73	115247,77
139	108150,05	115248,08
140	108136,36	115269,52
141	108116,74	115298,41
142	108116,88	115299,36
143	108114,72	115302,45
144	108112,25	115303,81
145	108108,96	115309,21
146	108106,64	115316,39
147	108103,51	115321,52
148	108090,75	115352,32
149	108088,50	115357,87

1	2	3
150	108046,73	115341,81
151	108079,47	115259,98
152	108125,65	115143,68
153	108142,72	115100,69
154	108128,12	115095,32
155	108086,79	115080,11
156	108071,91	115074,63
157	108069,73	115080,06
158	108069,62	115080,03
159	108041,48	115069,58
160	108043,48	115064,58
161	107893,50	115010,67
162	107863,49	115001,45
163	107857,87	114999,07
164	107851,88	114995,74
165	107846,57	114991,67
166	107842,04	114987,33
167	107836,65	114980,79
168	107831,87	114973,81
169	107823,76	114960,77
170	107823,10	114959,71
171	107821,70	114957,45
172	107814,89	114954,48
173	107758,74	114933,37
174	107646,49	114892,98
175	107615,52	114881,67
176	107620,39	114868,33
177	107625,53	114854,24
178	107629,55	114843,21
179	107649,48	114850,53
180	107650,73	114847,03
181	107656,24	114831,68
Внутренний контур 1 (зона планируемого размещения объекта капитального строительства, проектируемого в составе линейного объекта регионального значения, 5)		
1	108033,95	115013,81
2	108030,52	115023,21
3	108021,12	115019,77
4	108024,55	115010,38
Внутренний контур 2 (зона планируемого размещения объекта капитального строительства, проектируемого в составе линейного объекта регионального значения, 2)		
1	108088,21	114965,89
2	108020,35	114941,15
3	108022,34	114936,11

1	2	3
4	108025,13	114929,30
5	108092,70	114954,37
6	108090,13	114960,92
Внутренний контур 3 (зона планируемого размещения объекта капитального строительства, проектируемого в составе линейного объекта регионального значения, 3)		
1	108731,57	115190,65
2	108738,23	115193,28
3	108732,32	115208,17
4	108725,73	115205,55
Зона планируемого размещения объекта капитального строительства, проектируемого в составе линейного объекта регионального значения, 2		
1	108088,21	114965,89
2	108020,35	114941,15
3	108022,34	114936,11
4	108025,13	114929,30
5	108092,70	114954,37
6	108090,13	114960,92
Зона планируемого размещения объекта капитального строительства, проектируемого в составе линейного объекта регионального значения, 3		
1	108731,57	115190,65
2	108738,23	115193,28
3	108732,32	115208,17
4	108725,73	115205,55
Зона планируемого размещения объекта капитального строительства, проектируемого в составе линейного объекта регионального значения, 4		
1	108903,29	115206,49
2	108897,90	115220,41
3	108890,94	115237,98
4	108868,99	115229,08
5	108872,30	115220,68
6	108840,15	115207,58
7	108843,61	115198,79
8	108833,71	115194,51
9	108829,18	115190,83
10	108819,38	115174,95
11	108823,75	115163,72
12	108831,79	115177,92
Зона планируемого размещения объекта капитального строительства, проектируемого в составе линейного объекта регионального значения, 5		
1	108033,95	115013,81
2	108030,52	115023,21
3	108021,12	115019,77
4	108024,55	115010,38

4. Перечень координат характерных точек границ зон планируемого размещения линейных объектов, подлежащих реконструкции в связи с изменением их местоположения.

Номер точки	X (м)	Y (м)
1	2	3
Зона планируемого размещения линейного объекта 1, подлежащего реконструкции в связи с изменением его местоположения		
1	107625,53	114854,24
2	107624,42	114857,28
3	107602,46	114848,68
4	107601,80	114848,26
5	107601,35	114847,60
6	107601,19	114846,83
7	107601,34	114846,06
8	107601,61	114845,64
9	107601,77	114845,41
10	107602,41	114844,98
11	107603,16	114844,82
12	107603,92	114844,96
13	107625,80	114853,50
Зона планируемого размещения линейного объекта 2, подлежащего реконструкции в связи с изменением его местоположения		
1	107802,69	114821,11
2	107802,35	114822,00
3	107798,62	114820,65
4	107798,92	114819,76
5	107799,33	114819,08
6	107799,97	114818,62
7	107800,74	114818,43
8	107801,52	114818,56
9	107802,17	114818,97
10	107802,62	114819,60
11	107802,80	114820,35
Зона планируемого размещения линейного объекта 3, подлежащего реконструкции в связи с изменением его местоположения		
1	107802,52	114836,46
2	107808,49	114842,81
3	107812,97	114844,73
4	107839,51	114854,13
5	107840,19	114854,53
6	107840,66	114855,17
7	107840,84	114855,94
8	107840,72	114856,72
9	107840,31	114857,37
10	107839,69	114857,83

1	2	3
11	107838,94	114858,01
12	107838,18	114857,90
13	107811,69	114848,50
14	107812,74	114845,65
15	107805,73	114843,06
16	107803,09	114841,39
17	107801,31	114839,44
18	107800,44	114838,25
19	107799,55	114835,59
20	107799,58	114831,48
21	107801,78	114825,55
22	107802,89	114826,73
23	107801,35	114834,02
24	107802,04	114835,93
Зона планируемого размещения линейного объекта 4, подлежащего реконструкции в связи с изменением его местоположения		
1	108003,32	114898,02
2	107998,10	114895,54
3	107992,87	114893,44
4	107988,15	114891,98
5	107983,99	114891,06
6	107979,88	114890,54
7	107975,62	114890,44
8	107972,14	114890,72
9	107964,99	114891,82
10	107958,94	114893,47
11	107950,90	114896,49
12	107944,23	114898,98
13	107943,23	114898,01
14	107942,50	114896,75
15	107942,14	114895,16
16	107942,32	114893,46
17	107942,37	114893,37
18	107943,05	114891,90
19	107944,33	114890,61
20	107949,68	114886,85
21	107961,38	114891,18
22	107961,42	114889,88
23	107961,80	114888,59
24	107962,44	114887,53
25	107963,44	114886,55
26	107965,33	114885,14
27	107971,56	114880,60

1	2	3
28	108005,71	114893,05
29	108025,56	114901,28
30	108030,08	114903,02
31	108041,87	114907,54
32	108043,76	114908,80
33	108044,80	114910,45
34	108045,15	114912,58
35	108044,63	114914,56
36	108012,82	114902,76
Зона планируемого размещения линейного объекта 5, подлежащего реконструкции в связи с изменением его местоположения		
1	108107,39	114939,85
2	108108,07	114938,10
3	108058,90	114919,86
4	108093,48	114931,26
5	108108,54	114936,87
6	108143,32	114949,89
7	108189,25	114964,12
8	108189,67	114963,43
9	108198,15	114958,10
10	108193,30	114970,20
Зона планируемого размещения линейного объекта 6, подлежащего реконструкции в связи с изменением его местоположения		
1	108182,71	114966,46
2	108186,57	114964,56
3	108188,67	114964,04
4	108190,60	114964,37
5	108191,85	114965,07
6	108193,22	114966,65
7	108193,85	114968,84
8	108193,30	114970,20
Зона планируемого размещения линейного объекта 7, подлежащего реконструкции в связи с изменением его местоположения		
1	108193,30	114970,20
2	108178,19	114964,86
3	108194,66	114966,80
Зона планируемого размещения линейного объекта 8, подлежащего реконструкции в связи с изменением его местоположения		
1	108271,19	114988,02
2	108270,02	114988,05
3	108268,94	114987,30
4	108268,56	114986,01
5	108268,86	114982,15
6	108266,08	114980,90

1	2	3
7	108262,58	114979,49
8	108262,67	114979,25
9	108264,41	114975,01
10	108267,94	114976,43
11	108271,18	114977,84
12	108272,29	114978,10
13	108273,03	114978,83
14	108273,30	114979,92
15	108273,16	114983,31
16	108273,05	114985,84
17	108272,74	114986,82
18	108272,00	114987,52
Зона планируемого размещения линейного объекта 9, подлежащего реконструкции в связи с изменением его местоположения		
1	108331,91	115033,90
2	108333,92	115034,37
3	108335,38	115035,41
4	108336,43	115037,00
5	108336,80	115038,91
6	108336,40	115040,90
7	108335,45	115042,33
8	108334,07	115043,36
9	108320,71	115050,15
10	108319,80	115049,78
11	108310,26	115045,96
12	108311,27	115043,75
13	108325,17	115036,68
14	108329,53	115034,45
Зона планируемого размещения линейного объекта 10, подлежащего реконструкции в связи с изменением его местоположения		
1	108376,02	115047,78
2	108380,17	115034,82
3	108381,09	115033,14
4	108383,11	115031,70
5	108384,93	115031,35
6	108386,55	115031,62
7	108388,29	115032,48
8	108389,46	115033,75
9	108390,11	115035,26
10	108390,25	115036,65
11	108390,02	115037,98
12	108388,83	115041,70
13	108408,16	115049,42

1	2	3
14	108405,95	115054,93
15	108389,01	115048,91
16	108387,60	115052,41
Зона планируемого размещения линейного объекта 11, подлежащего реконструкции в связи с изменением его местоположения		
1	108634,67	115143,88
2	108636,48	115144,42
3	108637,22	115144,82
4	108637,71	115145,46
5	108637,91	115146,32
6	108637,73	115147,18
7	108636,25	115150,38
8	108642,40	115153,92
9	108636,66	115174,06
10	108633,99	115168,81
11	108637,34	115157,09
12	108628,40	115157,80
13	108624,73	115150,57
14	108629,15	115150,91
15	108623,15	115147,46
16	108619,32	115139,92
17	108620,06	115139,57
18	108621,04	115139,56
19	108621,86	115139,98
20	108622,40	115140,71
21	108622,56	115141,46
22	108622,44	115142,18
23	108622,36	115142,40
24	108631,48	115147,64
25	108632,18	115145,24
26	108632,63	115144,45
27	108633,36	115143,94
28	108634,14	115143,80
Зона планируемого размещения линейного объекта 12, подлежащего реконструкции в связи с изменением его местоположения		
1	108769,65	115132,62
2	108769,85	115134,35
3	108765,67	115132,73
4	108765,96	115131,81
5	108766,67	115131,11
6	108767,51	115130,86
7	108768,26	115130,94
8	108769,07	115131,42

1	2	3
9	108769,47	115131,99
Зона планируемого размещения линейного объекта 13, подлежащего реконструкции в связи с изменением его местоположения		
1	108774,66	115130,35
2	108774,36	115129,40
3	108774,60	115128,35
4	108775,29	115127,62
5	108776,12	115127,32
6	108776,96	115127,40
7	108779,61	115128,24
8	108779,60	115128,95
9	108776,46	115136,34
10	108775,48	115134,41
11	108775,55	115131,14
Зона планируемого размещения линейного объекта 14, подлежащего реконструкции в связи с изменением его местоположения		
1	108833,59	115082,16
2	108823,14	115103,04
3	108819,37	115101,61
4	108830,01	115080,37
5	108830,50	115079,75
6	108831,19	115079,36
7	108831,97	115079,27
8	108832,73	115079,49
9	108833,33	115079,98
10	108833,71	115080,65
11	108833,80	115081,42
Зона планируемого размещения линейного объекта 15, подлежащего реконструкции в связи с изменением его местоположения		
1	108832,77	115178,31
2	108831,79	115177,92
3	108827,91	115171,06
4	108831,24	115162,76
5	108831,17	115162,08
6	108828,43	115157,80
7	108826,49	115157,02
8	108829,44	115149,79
9	108832,61	115155,16
10	108836,32	115156,64
11	108836,92	115157,02
12	108837,35	115157,58
13	108837,95	115158,73
14	108838,16	115159,46
15	108838,09	115160,21

1	2	3
Зона планируемого размещения линейного объекта 16, подлежащего реконструкции в связи с изменением его местоположения		
1	108798,86	115246,81
2	108798,37	115248,50
3	108797,48	115249,81
4	108796,38	115250,72
5	108795,34	115251,22
6	108794,23	115251,49
7	108793,19	115251,52
8	108792,24	115251,37
9	108791,21	115251,00
10	108790,22	115250,37
11	108789,56	115250,87
12	108796,32	115233,72
13	108798,78	115245,05
Зона планируемого размещения линейного объекта 17, подлежащего реконструкции в связи с изменением его местоположения		
1	108770,25	115326,96
2	108772,91	115326,31
3	108799,74	115257,92
4	108805,06	115244,37
5	108805,04	115244,28
6	108805,00	115243,85
7	108803,44	115239,19
8	108801,21	115240,89
9	108796,21	115253,86
10	108792,49	115252,30
11	108797,89	115238,39
12	108802,19	115235,11
13	108808,75	115218,78
14	108800,68	115222,65
15	108802,84	115217,17
16	108810,95	115213,29
17	108817,02	115198,16
18	108824,80	115201,33
19	108820,12	115212,76
20	108819,71	115213,39
21	108819,14	115213,80
22	108815,27	115215,66
23	108806,84	115236,77
24	108808,95	115243,04
25	108809,00	115243,65
26	108809,24	115244,65

1	2	3
27	108803,46	115259,43
28	108775,95	115329,53
29	108775,90	115329,66
30	108774,14	115330,21
31	108751,68	115335,04
32	108749,96	115334,67
33	108748,58	115333,56
34	108745,27	115323,86
35	108747,73	115318,24
36	108751,46	115319,73
37	108749,55	115324,02
38	108751,94	115331,01
39	108753,18	115331,29
40	108753,81	115329,72
41	108763,83	115326,62
42	108764,48	115324,94
43	108768,20	115326,43
44	108767,78	115327,49
45	108769,77	115327,06
46	108770,15	115327,21
Зона планируемого размещения линейного объекта 18, подлежащего реконструкции в связи с изменением его местоположения		
1	108804,23	115219,81
2	108792,52	115250,62
3	108792,59	115252,34
4	108789,49	115251,04
5	108811,26	115195,81
6	108812,98	115196,51
7	108809,23	115207,11
Зона планируемого размещения линейного объекта 19, подлежащего реконструкции в связи с изменением его местоположения		
1	108798,01	115257,22
2	108798,90	115254,99
3	108796,13	115253,83
4	108789,49	115251,04
5	108789,92	115249,95
6	108807,98	115257,47
7	108806,69	115260,74
8	108789,45	115304,70
9	108777,84	115307,90
10	108779,70	115303,23
11	108786,46	115301,36
12	108802,99	115259,24

1	2	3
Зона планируемого размещения линейного объекта 20, подлежащего реконструкции в связи с изменением его местоположения		
1	108756,93	115321,92
2	108760,50	115323,35
3	108752,75	115341,73
4	108752,53	115342,13
5	108751,49	115343,63
6	108750,78	115344,27
7	108750,19	115344,48
8	108749,47	115344,48
9	108748,79	115344,22
10	108748,22	115343,69
11	108747,92	115343,11
12	108747,87	115341,98
13	108707,03	115326,02
14	108714,96	115305,13
15	108718,68	115306,62
16	108712,18	115323,74
17	108749,80	115338,44
Зона планируемого размещения линейного объекта 21, подлежащего реконструкции в связи с изменением его местоположения		
1	108608,64	115259,02
2	108607,64	115259,48
3	108606,26	115259,75
4	108605,03	115259,67
5	108603,83	115259,29
6	108602,74	115258,63
7	108597,93	115254,76
8	108597,03	115255,25
9	108595,91	115255,59
10	108594,59	115255,68
11	108593,16	115255,40
12	108581,05	115251,35
13	108589,30	115249,46
14	108610,15	115257,81
15	108609,38	115258,48
Зона планируемого размещения линейного объекта 22, подлежащего реконструкции в связи с изменением его местоположения		
1	108557,85	115260,65
2	108556,22	115260,88
3	108554,62	115260,59
4	108553,15	115259,76
5	108551,98	115258,42
6	108551,34	115256,66

1	2	3
7	108551,38	115254,17
8	108551,75	115254,26
9	108554,00	115254,67
10	108556,26	115254,95
11	108558,54	115255,10
12	108560,82	115255,13
13	108563,10	115255,02
14	108564,23	115254,90
15	108563,66	115256,65
16	108559,36	115259,87
Зона планируемого размещения линейного объекта 23, подлежащего реконструкции в связи с изменением его местоположения		
1	108543,40	115251,55
2	108545,22	115252,28
3	108547,36	115253,06
4	108549,54	115253,72
5	108550,93	115254,06
6	108550,22	115255,57
7	108549,62	115256,49
8	108547,83	115257,88
9	108545,90	115258,33
10	108543,91	115257,99
11	108543,19	115257,54
12	108542,31	115256,96
13	108541,13	115255,25
14	108540,75	115253,08
15	108541,27	115251,09
16	108541,42	115250,76
17	108547,17	115239,32
18	108546,90	115243,10
Зона планируемого размещения линейного объекта 24, подлежащего реконструкции в связи с изменением его местоположения		
1	108545,22	115252,28
2	108545,06	115252,70
3	108533,92	115251,02
4	108529,96	115249,52
5	108529,02	115248,78
6	108528,67	115247,55
7	108529,03	115246,51
8	108529,65	115246,05
9	108530,02	115245,76
10	108531,38	115245,78
11	108532,48	115246,20

1	2	3
12	108545,82	115213,05
13	108549,56	115214,48
14	108536,33	115247,34
15	108544,63	115248,58
16	108543,40	115251,55
Зона планируемого размещения линейного объекта 25, подлежащего реконструкции в связи с изменением его местоположения		
1	108523,24	115229,46
2	108524,00	115227,71
3	108525,26	115226,44
4	108526,81	115225,72
5	108541,88	115221,65
6	108543,98	115217,96
7	108551,39	115215,18
8	108552,25	115215,51
9	108548,16	115225,50
10	108547,23	115238,48
11	108540,86	115235,70
12	108528,53	115239,03
13	108526,94	115239,19
14	108525,23	115238,78
15	108523,73	115237,78
16	108522,70	115236,33
17	108522,26	115234,84
18	108522,39	115232,91
Зона планируемого размещения линейного объекта 26, подлежащего реконструкции в связи с изменением его местоположения		
1	108532,47	115213,86
2	108534,54	115208,73
3	108552,25	115215,51
4	108550,00	115221,00
Зона планируемого размещения линейного объекта 27, подлежащего реконструкции в связи с изменением его местоположения		
1	108528,64	115216,19
2	108514,58	115208,27
3	108506,05	115202,22
4	108507,56	115198,40
5	108534,10	115208,56
6	108531,04	115216,31
Зона планируемого размещения линейного объекта 28, подлежащего реконструкции в связи с изменением его местоположения		
1	108382,44	115153,26
2	108388,97	115155,77
3	108388,38	115157,21

1	2	3
4	108386,67	115161,45
5	108386,31	115162,17
6	108385,37	115163,30
7	108383,80	115164,25
8	108381,98	115164,57
9	108380,23	115164,23
10	108378,65	115163,23
11	108377,45	115161,57
12	108377,04	115159,64
13	108377,41	115157,69
14	108378,54	115154,93
15	108380,64	115149,70
16	108383,44	115150,78
Зона планируемого размещения линейного объекта 29, подлежащего реконструкции в связи с изменением его местоположения		
1	108373,35	115155,45
2	108373,05	115157,46
3	108372,09	115159,95
4	108370,72	115161,92
5	108368,69	115163,00
6	108366,63	115163,10
7	108364,56	115162,42
8	108363,82	115162,01
9	108363,38	115161,77
10	108362,28	115160,65
11	108356,28	115158,41
12	108354,10	115156,81
13	108353,05	115154,22
14	108353,39	115151,87
15	108357,78	115140,89
16	108368,81	115145,14
17	108366,97	115149,79
18	108370,14	115150,99
19	108371,63	115151,87
20	108372,74	115153,23
Зона планируемого размещения линейного объекта 30, подлежащего реконструкции в связи с изменением его местоположения		
1	108348,59	115137,35
2	108334,85	115169,44
3	108333,99	115171,59
4	108335,48	115176,45
5	108335,56	115177,18
6	108335,37	115177,90

1	2	3
7	108334,91	115178,52
8	108334,31	115178,89
9	108333,71	115179,52
10	108332,85	115179,85
11	108331,85	115179,72
12	108331,04	115179,12
13	108327,96	115175,32
14	108327,55	115174,45
15	108327,60	115173,48
16	108328,10	115171,81
17	108328,19	115171,59
18	108343,54	115135,41
Зона планируемого размещения линейного объекта 31, подлежащего реконструкции в связи с изменением его местоположения		
1	108220,57	115093,29
2	108219,97	115092,95
3	108219,15	115092,57
4	108218,58	115091,87
5	108218,15	115091,13
6	108218,09	115090,16
7	108218,19	115089,83
8	108222,26	115091,45
9	108223,02	115091,75
10	108225,93	115093,00
11	108221,43	115093,41
Зона планируемого размещения линейного объекта 32, подлежащего реконструкции в связи с изменением его местоположения		
1	108114,31	115102,70
2	108113,61	115101,49
3	108113,21	115099,92
4	108113,28	115098,35
5	108113,69	115097,03
6	108115,97	115090,85
7	108119,72	115092,23
8	108117,44	115098,42
9	108117,18	115099,25
10	108117,38	115100,16
11	108117,85	115100,63
12	108124,80	115103,24
13	108130,19	115105,21
14	108131,54	115105,94
15	108132,67	115107,05
16	108133,51	115108,67

1	2	3
17	108133,80	115110,39
18	108133,51	115112,21
19	108133,22	115112,89
20	108132,55	115113,79
21	108131,64	115114,17
22	108130,66	115114,07
23	108129,85	115113,51
24	108129,37	115112,46
25	108129,47	115111,50
26	108129,72	115110,81
27	108129,76	115110,04
28	108129,46	115109,42
29	108128,81	115108,97
30	108123,26	115106,91
31	108116,09	115104,22
32	108115,12	115103,55
Зона планируемого размещения линейного объекта 33, подлежащего реконструкции в связи с изменением его местоположения		
1	107813,90	114957,28
2	107813,35	114957,44
3	107812,50	114957,34
4	107811,85	114956,97
5	107811,36	114956,32
6	107811,16	114955,57
7	107811,27	114954,79
8	107811,79	114953,31
9	107814,89	114954,48
10	107815,53	114954,76
11	107815,05	114956,11
12	107814,59	114956,85
Зона планируемого размещения линейного объекта 34, подлежащего реконструкции в связи с изменением его местоположения		
1	108052,78	115099,47
2	108052,10	115099,84
3	108051,33	115099,92
4	108050,59	115099,70
5	108049,97	115099,21
6	108049,60	115098,52
7	108049,52	115097,75
8	108049,74	115096,99
9	108060,57	115076,67
10	108064,34	115078,07
11	108053,27	115098,87

1	2	3
Зона планируемого размещения линейного объекта 35, подлежащего реконструкции в связи с изменением его местоположения		
1	107828,37	114979,40
2	107826,80	114980,01
3	107824,89	114980,04
4	107822,91	114979,22
5	107821,49	114977,70
6	107820,90	114976,22
7	107819,88	114971,71
8	107816,04	114964,07
9	107814,88	114954,51
10	107814,89	114954,48
11	107821,70	114957,45
12	107823,10	114959,71
13	107823,76	114960,77
14	107831,87	114973,81
15	107832,44	114974,64
16	107829,75	114978,16

5. Предельные параметры разрешенного строительства, реконструкции объектов капитального строительства, входящих в состав линейного объекта регионального значения в границах зон его планируемого размещения.

5.1.

Номер зоны размещения объекта капитального строительства, входящего в состав линейного объекта регионального значения	2
Функциональное назначение объекта капитального строительства, входящего в состав линейного объекта регионального значения	Сооружение, обеспечивающее отвод канализационных стоков (насосная станция)
Предельная высота здания, строения, сооружения, входящего в состав линейного объекта регионального значения	6 м
Максимальный процент застройки зоны планируемого размещения объекта капитального строительства, входящего в состав линейного объекта регионального значения	100%
Минимальные отступы от границ земельных участков	0 м

5.2.

Номер зоны размещения объекта капитального строительства, входящего в состав линейного объекта регионального значения	3
Функциональное назначение объекта капитального строительства, входящего в состав линейного объекта регионального значения	Сооружение, обеспечивающее поставку электричества (трансформаторная подстанция)

Предельная высота здания, строения, сооружения, входящего в состав линейного объекта регионального значения	6 м
Максимальный процент застройки зоны планируемого размещения объекта капитального строительства, входящего в состав линейного объекта регионального значения	100%
Минимальные отступы от границ земельных участков	0 м

5.3.

Номер зоны размещения объекта капитального строительства, входящего в состав линейного объекта регионального значения	4
Функциональное назначение объекта капитального строительства, входящего в состав линейного объекта регионального значения	Сооружение, обеспечивающее отвод канализационных стоков (насосная станция)
Предельная высота здания, строения, сооружения, входящего в состав линейного объекта регионального значения	6 м
Максимальный процент застройки зоны планируемого размещения объекта капитального строительства, входящего в состав линейного объекта регионального значения	100%
Минимальные отступы от границ земельных участков	0 м

5.4.

Номер зоны размещения объекта капитального строительства, входящего в состав линейного объекта регионального значения	5
Функциональное назначение объекта капитального строительства, входящего в состав линейного объекта регионального значения	Сооружение, обеспечивающее поставку электричества (трансформаторная подстанция)
Предельная высота здания, строения, сооружения, входящего в состав линейного объекта регионального значения	6 м
Максимальный процент застройки зоны планируемого размещения объекта капитального строительства, входящего в состав линейного объекта регионального значения	100%
Минимальные отступы от границ земельных участков	0 м

6. Мероприятия по защите сохраняемых объектов капитального строительства (здание, строение, сооружение, объекты, строительство которых не завершено), существующих и строящихся на момент подготовки проекта планировки территории для размещения линейного объекта регионального значения (далее – территория), а также объектов капитального строительства, планируемых к строительству в соответствии с ранее утвержденной документацией по планировке территории, от возможного негативного воздействия в связи с размещением линейного объекта регионального значения.

Перечень мероприятий включает в себя комплексное геотехническое сопровождение строительства для обеспечения надежности и безопасности зданий (сооружений) при строительстве, а также безопасности соседней застройки, на которую может оказать влияние строительство, в том числе предварительную оценку геотехнической ситуации, инженерно-геологические изыскания, геотехническое обоснование проекта, технологический

регламент ведения работ, мониторинг за сохранностью зданий и сооружений при производстве работ, контроль качества работ и послепостроечный мониторинг.

7. Мероприятия по охране окружающей среды.

Охрана окружающей среды будет осуществляться в период строительства и эксплуатации линейного объекта регионального значения и включать в себя следующие мероприятия:

- оценка загрязнения атмосферного воздуха;
- охрана поверхностных и подземных вод от истощения и загрязнения;
- охрана окружающей среды от отходов;
- оценка воздействия на растительность и животный мир;
- мероприятия по охране растительного мира;
- мероприятия по защите от шума;

экологический мониторинг (в том числе мониторинг атмосферного воздуха, водных ресурсов, почвенного покрова, химического загрязнения почв, уровней шума, локальный мониторинг за сбором, временным хранением и транспортировкой отходов).

8. Мероприятия по защите территории от чрезвычайных ситуаций природного и техногенного характера, в том числе по обеспечению пожарной безопасности и гражданской обороне.

Предусматриваются следующие противопожарные мероприятия для линейного объекта регионального значения:

к использованию допускаются отделочные и строительные материалы, оборудование и кабельная продукция, имеющие сертификаты соответствия Государственного стандарта Российской Федерации и сертификаты пожарной безопасности;

обеспечение беспрепятственной эвакуации людей с территории;

обеспечение возможности беспрепятственного ввода и передвижения на территории сил и средств ликвидации чрезвычайных ситуаций, в том числе пожарного автотранспорта;

обеспечение наружного пожаротушения от ближайших пожарных гидрантов на коммунальной сети.

Для обеспечения ввода пожарного автотранспорта к линейному объекту регионального значения предусматривается использование существующей улично-дорожной сети.

На проектируемых водопроводных линиях предусматривается установка пожарных гидрантов и отключающей (запорной) арматуры.

При пожаре эвакуация людей будет производиться по проезжей части в безопасную (свободную) сторону от опасных факторов пожара.

Мероприятия по защите людей в военное время.

В границах проектирования расположен линейный объект регионального значения, включающий в себя автомобильные магистрали, в том числе устойчивого функционирования, входящие в состав транспортной инфраструктуры Санкт-Петербурга, территория которого отнесена к особой группе по гражданской обороне. Функционирование рассматриваемого участка транспортной инфраструктуры может быть предусмотрено в военное время (при военных конфликтах). Таким образом, организации, эксплуатирующие рассматриваемые линейные сооружения, могут продолжать свою деятельность в военное время (при военных конфликтах).

Порядок эксплуатации планируемого к размещению линейного объекта регионального значения на территории в военное время определяется планом гражданской обороны Санкт-Петербурга.

Согласно проекту планировки решения по укрытию населения не требуются.

Мероприятия по защите персонала организаций, продолжающих работу в военное время.

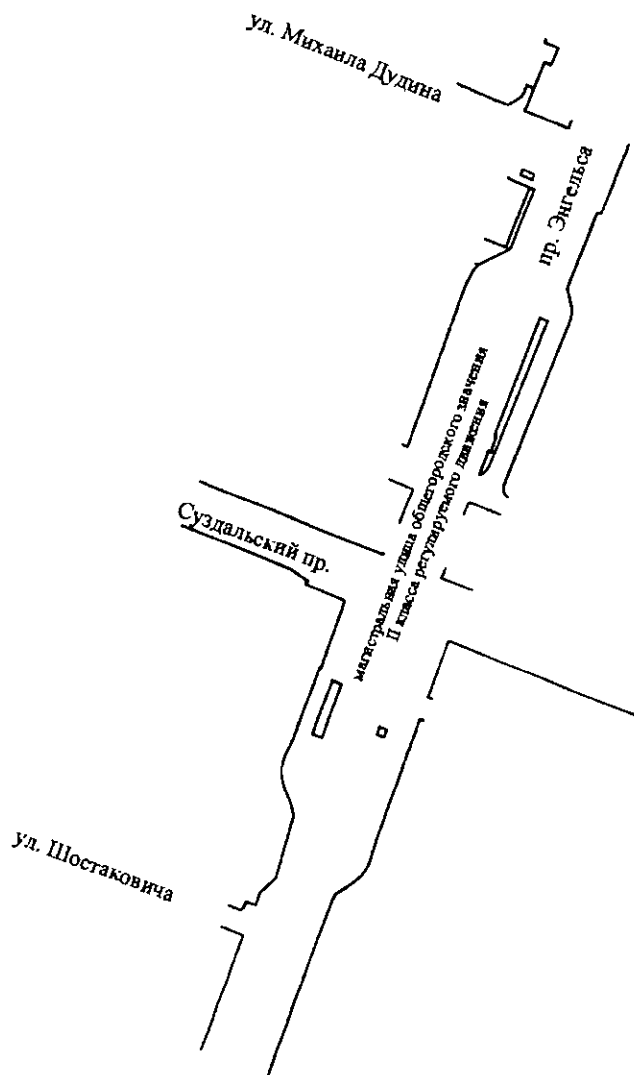
Мероприятия по защите и укрытию персонала работающей смены дежурного и линейного персонала организаций, обеспечивающих жизнедеятельность района размещения линейного объекта регионального значения и выполняющих мероприятия гражданской

обороны, учтены в планах гражданской обороны соответствующих организаций, имеющих мобилизационные задания и продолжающих работу в военное время.

На территории отсутствуют и не предусматриваются к размещению объекты, для которых существует возможность приспособления под объекты гражданской обороны.



ЧЕРТЕЖ
межевания территории для размещения линейного объекта регионального значения
«Путепровод в створе пр. Энгельса с подходами от ул. Шостаковича
до ул. Михаила Дудина» (красные линии)



Условные обозначения

— — красные линии



Приложение № 6
к постановлению
Правительства Санкт-Петербурга
от 27.05.2026 № 381

ПЕРЕЧЕНЬ

образуемых земельных участков; перечень координат характерных точек образуемых земельных участков; сведения о границах территории, применительно к которой осуществляется подготовка проекта межевания, содержащие перечень координат характерных точек таких границ в системе координат, используемой для ведения Единого государственного реестра недвижимости; вид разрешенного использования образуемых земельных участков, предназначенных для размещения линейного объекта регионального значения и объектов капитального строительства, проектируемых в составе линейного объекта регионального значения «Путепровод в створе пр.Энгельса с подходам от ул.Шостаковича до ул.Михаила Дудина»

1. Перечень образуемых земельных участков.

Условный номер образуемого земельного участка	Номера характерных точек образуемого земельного участка	Кадастровые номера земельных участков, из которых образуется земельный участок	Площадь образуемого земельного участка, га	Способ образования земельного участка	Сведения об отнесении (неотнесении) образуемого земельного участка к территории общего пользования	Сведения об отнесении образуемого земельного участка к определенной категории земель
1	2	3	4	5	6	7
1	1-4	78:36:0005515:1009	0,0454	Раздел или перераспределение	Отнесен	Земли населенных пунктов
2	1-12	78:36:0005503:3476	0,2331	Раздел или перераспределение	Отнесен	Земли населенных пунктов
3	1-22	78:36:0000000:3067	0,6533	Раздел	Отнесен	Земли населенных пунктов
4	1-24	78:36:0000000:3069	1,3676	Раздел	Отнесен	Земли населенных пунктов
5	1-4	78:36:1310101:2297	0,0605	Раздел или перераспределение	Отнесен	Земли населенных пунктов
6	1-42 (внутренний контур 1: 1-4; внутренний контур 2: 1-4)	-	2,6984	Образование земельного участка из земель, находящихся в государственной собственности	Отнесен	Земли населенных пунктов

1	2	3	4	5	6	7
7	1-40 (внутренний контур 1: 1-4)	-	3,3412	Образование земельного участка из земель, находящихся в государственной собственности	Отнесен	Земли населенных пунктов
8	1-6	78:36:0005503: 16	0,0127	Раздел	Отнесен	Земли населенных пунктов
9	1-31	78:36:0005504: 8833	0,1339	Раздел или перераспределение	Отнесен	Земли населенных пунктов
10	1-13	78:36:0005503: 1018	1,5080	Раздел или перераспределение, или образование земельного участка из земель, находящихся в государственной собственности	Отнесен	Земли населенных пунктов
11	1-4	78:36:0005503: 3126	0,0141	Раздел	Отнесен	Земли населенных пунктов
12	1-6	78:36:0005504: 8834	0,0016	Раздел или перераспределение	Отнесен	Земли населенных пунктов
13	1-7	78:36:0551302: 1009	0,0180	Раздел	Отнесен	Земли населенных пунктов
14	1-14	78:36:0000000: 3068	0,7281	Раздел	Отнесен	Земли населенных пунктов
15	1-22	-	1,0995	Образование земельного участка из земель, находящихся в государственной собственности	Отнесен	Земли населенных пунктов
16	1-6	78:36:0000000: 4716	0,4839	Раздел	Отнесен	Земли населенных пунктов
17	1-7	78:36:0013101: 33	0,0259	Раздел	Отнесен	Земли населенных пунктов
18	1-9	78:36:0013101: 57	0,0537	Раздел	Отнесен	Земли населенных пунктов

1	2	3	4	5	6	7
19	1-4	78:36:0013101: 35434	0,0191	Раздел	Отнесен	Земли населенных пунктов
20	1-6	78:36:0013101: 57	0,0272	Раздел	Не отнесен	Земли населенных пунктов
21	1-4	78:36:0013101: 35434	0,1013	Раздел	Не отнесен	Земли населенных пунктов
22	1-6	78:36:0005504: 8833	0,0033	Раздел или перераспределение	Отнесен	Земли населенных пунктов
23	1-4	-	0,0114	Образование земельного участка из земель, находящихся в государственной собственности	Не отнесен	Земли населенных пунктов
24	1-7	78:36:0005503: 16	0,0039	Раздел	Отнесен	Земли населенных пунктов
25	1-6	78:36:0005503: 1018	0,0907	Образование земельного участка из земель, находящихся в государственной собственности или перераспределение	Не отнесен	Земли населенных пунктов
26	1-5	-	0,0036	Образование земельного участка из земель, находящихся в государственной собственности	Отнесен	Земли населенных пунктов
27	1-4	-	0,0100	Образование земельного участка из земель, находящихся в государственной собственности	Не отнесен	Земли населенных пунктов
28	1-58	-	1,7881	Образование земельного участка из земель, находящихся в государственной собственности	Отнесен	Земли населенных пунктов

1	2	3	4	5	6	7
29	1-5	-	0,2208	Образование земельного участка из земель, находящихся в государственной собственности	Отнесен	Земли населенных пунктов
30	1-10	-	0,1600	Образование земельного участка из земель, находящихся в государственной собственности	Отнесен	Земли населенных пунктов
31	1-4	-	0,0336	Образование земельного участка из земель, находящихся в государственной собственности	Отнесен	Земли населенных пунктов
32	1-4	78:36:0550303:1214	0,0004	Раздел	Отнесен	Земли населенных пунктов
33	1-7	-	0,0275	Образование земельного участка из земель, находящихся в государственной собственности	Отнесен	Земли населенных пунктов
34	1-6	78:36:0013101:57	0,0779	Раздел	Не отнесен	Земли населенных пунктов

Образуемые земельные участки и кадастровые номера существующих земельных участков, в отношении которых предполагаются их резервирование и (или) изъятие для государственных нужд

Условный номер образуемого земельного участка	Кадастровый номер существующего земельного участка	Адрес или описание местоположения земельного участка
1	2	3
1	78:36:0005515:1009	Санкт-Петербург, пр.Энгельса, д.145
2	78:36:0005503:3476	Санкт-Петербург, внутригородское муниципальное образование Санкт-Петербурга муниципальный округ Шувалово-Озерки, пр.Энгельса, земельный участок 50 (восточнее дома № 154, литера А)

1	2	3
3	78:36:0000000:3067	Санкт-Петербург, улично-дорожная сеть Выборгского района, участок 1 (Суздальский пр.)
4	78:36:0000000:3069	Санкт-Петербург, улично-дорожная сеть Выборгского района, участок 3 (Суздальский пр.)
5	78:36:1310101:2297	Санкт-Петербург, Суздальский пр., участок 46 (северо-восточнее дома № 29, литера А)
8	78:36:0005503:16	Санкт-Петербург, пр.Энгельса, д.154, литера А
9	78:36:0005504:8833	Санкт-Петербург, пр.Энгельса, участок 525 (восточнее дома № 150, корп.1, литера А)
10	78:36:0005503:1018	Санкт-Петербург, пр.Энгельса, участок 18 (восточнее дома № 154, литера А)
11	78:36:0005503:3126	Санкт-Петербург, Суздальский пр., д.29, литера А
12	78:36:0005504:8834	Санкт-Петербург, пр.Энгельса, участок 532 (восточнее дома № 150, корп.1, литера А)
13	78:36:0551302:1009	Санкт-Петербург, Суздальский пр., участок 9 (северо-восточнее пересечения Суздальского пр. и пр. Энгельса)
14	78:36:0000000:3068	Санкт-Петербург, Суздальский пр., участок 12 (от Выборгского шоссе до пр.Энгельса)
16	78:36:0000000:4716	Санкт-Петербург, пос.Парголово, ул.Михаила Дудина, участок 21 (южнее дома № 15, корп.1, литера Б, по ул.Михаила Дудина)
17	78:36:0013101:33	Санкт-Петербург, пос.Парголово, пр.Энгельса, участок 1 (северо-западнее пересечения с 3-м Верхним пер.)
18	78:36:0013101:57	Санкт-Петербург, пос.Парголово, пр.Энгельса, участок 561 (восточнее дома № 15, корп.1, литера Б. по 3-му Верхнему пер. (561-1))
19	78:36:0013101:35434	Санкт-Петербург, пос.Парголово, пр.Энгельса, участок 67
20	78:36:0013101:35434	Санкт-Петербург, пос.Парголово, пр.Энгельса, участок 67
21	78:36:0013101:35434	Санкт-Петербург, пос.Парголово, пр.Энгельса, участок 67
22	78:36:0005504:8833	Санкт-Петербург, пр.Энгельса, участок 525 (восточнее дома № 150, корп.1, литера А)
24	78:36:0005503:16	Санкт-Петербург, пр.Энгельса, д.154, литера А
25	78:36:0005503:1018	Санкт-Петербург, пр.Энгельса, участок 18 (восточнее дома № 154, литера А)

1	2	3
32	78:36:0550303:1214	Санкт-Петербург, внутригородское муниципальное образование города федерального значения Санкт-Петербурга поселок Парголово, Суздальский пр., земельный участок 1
34	78:36:0013101:57	Санкт-Петербург, пос.Парголово, пр.Энгельса, участок 561 (восточнее дома № 15, корп.1, литера Б, по 3-му Верхнему пер.(561-1))
-	78:36:1310101:5167	Санкт-Петербург, пос.Парголово, пр.Энгельса, участок 192
-	78:36:1310101:3676	Санкт-Петербург, пос.Парголово, ул.Михаила Дудина, участок 58 (восточнее пересечения с пр.Энгельса)

В границах существующих земельных участков, образуемых земельных участков, подлежащих изъятию и (или) резервированию для государственных нужд, расположены следующие объекты недвижимого имущества, состоящие на учете в Едином государственном реестре недвижимости.

Условный номер образуемого земельного участка	Кадастровый номер существующего земельного участка	Кадастровый номер объекта недвижимого имущества	Адрес объекта недвижимого имущества
1	2	3	4
1	78:36:0005515:1009	78:36:0000000:4656	Санкт-Петербург, канализационная сеть Выборгского района, литера А
2	78:36:0005503:3476	78:36:0000000:4659	Санкт-Петербург, водопроводная сеть Выборгского района, литера А
3	78:36:0000000:3067	-	-
4	78:36:0000000:3069	78:00:0000000:1721	Санкт-Петербург, тепловая сеть, ограниченная с северной стороны – 6-м Верхним пер., с северо-восточной стороны – 2-м Верхним пер. и Суздальским пр., с восточной стороны – ул. Ушинского, с юго-восточной стороны – пр.Луначарского, пр.Культуры, Северным пр., ул.Вавиловых, Светлановским пр., Тихорецким пр., с южной стороны – Северным пр., Лиственной ул., с юго-западной стороны – ул.Жака Дюкло, ул.Витковского, пр.Тореза, Гаврской ул., Ярославским пр., Калязинской ул., Удельным пр., Поклонногорской ул., ул.Арктической и ул.Кольцова,

1	2	3	4
			пр.Энгельса, с западной стороны – Выборгским шоссе, с северо-западной стороны – Суздальским пр., пр.Энгельса
		78:36:0000000:4656	Санкт-Петербург, канализационная сеть Выборгского района, литера А
		78:36:0000000:4659	Санкт-Петербург, водопроводная сеть Выборгского района, литера А
		78:36:1310101:1083	Санкт-Петербург, пр.Энгельса, д.154, сооружение 1, литера А
5	78:36:1310101:2297	78:36:0000000:4659	Санкт-Петербург, водопроводная сеть Выборгского района, литера А
		78:36:0000000:4670	Санкт-Петербург, линия 2 Петербургского метрополитена, сооружение 17, литера Г1
8	78:36:0005503:16	78:36:0000000:4656	Санкт-Петербург, канализационная сеть Выборгского района, литера А
		78:36:0000000:4659	Санкт-Петербург, водопроводная сеть Выборгского района, литера А
		78:36:0005503:3017	Санкт-Петербург, пр.Энгельса, д.154, литера А
9	78:36:0005504:8833	78:36:0000000:4656	Санкт-Петербург, канализационная сеть Выборгского района, литера А
		78:36:0000000:4659	Санкт-Петербург, водопроводная сеть Выборгского района, литера А
		78:36:0000000:4670	Санкт-Петербург, линия 2 Петербургского метрополитена, сооружение 17, литера Г1
10	78:36:0005503:1018	78:36:0000000:4656	Санкт-Петербург, канализационная сеть Выборгского района, литера А
		78:36:0000000:4659	Санкт-Петербург, водопроводная сеть Выборгского района, литера А
		78:36:0000000:4670	Санкт-Петербург, линия 2 Петербургского метрополитена, сооружение 17, литера Г1
11	78:36:0005503:3126	78:36:0005503:3004	Санкт-Петербург, Суздальский пр., д.29, литера А
12	78:36:0005504:8834	78:36:0000000:4656	Санкт-Петербург, канализационная сеть Выборгского района, литера А
		78:36:0000000:4659	Санкт-Петербург, водопроводная сеть Выборгского района, литера А

1	2	3	4
		78:36:0000000:4670	Санкт-Петербург, линия 2 Петербургского метрополитена, сооружение 17, литера Г1
13	78:36:0551302:1009	78:36:0000000:4656	Санкт-Петербург, канализационная сеть Выборгского района, литера А
14	78:36:0000000:3068	78:00:0000000:1161	Санкт-Петербург, правобережный тоннельный канализационный коллектор, литера Б
		78:00:0000000:1721	Санкт-Петербург, тепловая сеть, ограниченная с северной стороны – 6-м Верхним пер., с северо-восточной стороны – 2-м Верхним пер. и Суздальским пр., с восточной стороны – ул.Ушинского, с юго-восточной стороны – пр.Луначарского, пр.Культуры, Северным пр., ул.Вавиловых, Светлановским пр., Тихорецким пр., с южной стороны – Северным пр., Лиственной ул., с юго-западной стороны – ул.Жака Дюкло, ул.Витковского, пр.Тореза, Гаврской ул., Ярославским пр., Калязинской ул., Удельным пр., Поклонногорской ул., ул. Арктической и ул. Кольцова, пр.Энгельса, с западной стороны – Выборгским шоссе, с северо-западной стороны – Суздальским пр., пр.Энгельса
		78:36:0000000:4656	Санкт-Петербург, канализационная сеть Выборгского района, литера А
		78:36:0000000:4659	Санкт-Петербург, водопроводная сеть Выборгского района, литера А
78:00:0000000:96689	Российская Федерация, электросеть 110 кВ, от Северо-западной ТЭЦ (по адресу: Санкт-Петербург, 3-я Конная Лахта, д.34, литера А, муниципальный округ Лахта - Ольгино), до ПС-90 (по адресу: Санкт-Петербург, Суздальский пр., д.23, литера А)		

1	2	3	4			
		78:36:0000000:4687	Санкт-Петербург, пос.Парголово, электросеть 110 кВ, литера А			
16	78:36:0000000:4716	78:00:0000000:1161	Санкт-Петербург, правобережный тоннельный канализационный коллектор, литера Б			
		78:36:0000000:4656	Санкт-Петербург, канализационная сеть Выборгского района, литера А			
		78:36:0000000:4657	Санкт-Петербург, пос.Парголово, канализационная сеть, литера Б			
		78:36:0000000:4659	Санкт-Петербург, водопроводная сеть Выборгского района, литера А			
		78:36:0000000:4717	Санкт-Петербург, пос.Парголово, улично-дорожная сеть, сооружение 5, литера А			
				78:34:0000000:3216	Санкт-Петербург, пос. Парголово, пр.Энгельса, д.164, литера А	
17	78:36:0013101:33	78:36:0000000:4659	Санкт-Петербург, водопроводная сеть Выборгского района, литера А			
		78:36:0000000:4656	Санкт-Петербург, канализационная сеть Выборгского района, литера А			
				78:36:0013101:57	78:36:0000000:4659	Санкт-Петербург, водопроводная сеть Выборгского района, литера А
18				78:36:0013101:35434	78:36:0000000:4659	Санкт-Петербург, водопроводная сеть Выборгского района, литера А
19				78:36:0013101:35434	78:36:0000000:4659	Санкт-Петербург, водопроводная сеть Выборгского района, литера А
20				78:36:0013101:35434	78:36:0000000:4659	Санкт-Петербург, водопроводная сеть Выборгского района, литера А
21				78:36:0013101:35434	78:36:0000000:4659	Санкт-Петербург, водопроводная сеть Выборгского района, литера А
22	78:36:0005504:8833	78:36:0000000:4656	Санкт-Петербург, канализационная сеть Выборгского района, литера А			
		78:36:0000000:4659	Санкт-Петербург, водопроводная сеть Выборгского района, литера А			
		78:36:0000000:4670	Санкт-Петербург, линия 2 Петербургского метрополитена, сооружение 17, литера Г1			

1	2	3	4
24	78:36:0005503:16	78:36:0000000:4656	Санкт-Петербург, канализационная сеть Выборгского района, литера А
		78:36:0000000:4659	Санкт-Петербург, водопроводная сеть Выборгского района, литера А
		78:36:0005503:3017	Санкт-Петербург, пр.Энгельса, д.154, литера А
25	78:36:0005503:1018	78:36:0000000:4656	Санкт-Петербург, канализационная сеть Выборгского района, литера А
		78:36:0000000:4659	Санкт-Петербург, водопроводная сеть Выборгского района, литера А
		78:36:0000000:4670	Санкт-Петербург, линия 2 Петербургского метрополитена, сооружение 17, литера Г1
32	78:36:0550303:1214	78:00:0000000:1721	Санкт-Петербург, тепловая сеть, ограниченная с северной стороны – 6-м Верхним пер., с северо-восточной стороны – 2-м Верхним пер. и Суздальским пр., с восточной стороны – ул.Ушинского, с юго-восточной стороны – пр. Луначарского, пр.Культуры, Северным пр., ул.Вавиловых, Светлановским пр., Тихорецким пр., с южной стороны – Северным пр., Лиственной ул., с юго-западной стороны – ул.Жака Дюкло, ул.Витковского, пр.Тореза, Гаврской ул., Ярославским пр., Калязинской ул., Удельным пр., Поклонногорской ул., ул.Арктической и ул.Кольцова, пр. Энгельса, с западной стороны – Выборгским шоссе, с северо-западной стороны – Суздальским пр., пр. Энгельса
34	78:36:0013101:57	78:36:0000000:4659	Санкт-Петербург, водопроводная сеть Выборгского района, литера А
-	78:36:1310101:5167	-	-
-	78:36:1310101:3676	-	-

2. Перечень кадастровых номеров существующих земельных участков, на которых линейный объект может быть размещен на условиях сервитута, публичного сервитута, их адреса или описание местоположения, перечень и адреса расположенных на таких земельных участках объектов недвижимого имущества.

№ п/п	Кадастровый номер существующего земельного участка, на которых предполагается образование публичного сервитута	Адрес или описание местоположения земельного участка	Объекты недвижимого имущества, расположенные на земельном участке	
			Кадастровый номер	Адрес
1	2	3	4	5
1	78:36:0550302:1	Санкт-Петербург, участок ж.д. «пр.Культуры-Выборгское шоссе», 7-й км (от 7 км 434 м до 12 км 325 м)	78:00:0000000:1161	Санкт-Петербург, правобережный тоннельный канализационный коллектор, литера Б
			78:00:0000000:1721	Санкт-Петербург, тепловая сеть, ограниченная с северной стороны – 6-м Верхним пер., с северо-восточной стороны – 2-м Верхним пер. и Суздальским пр., с восточной стороны – ул.Ушинского, с юго-восточной стороны – пр.Луначарского, пр.Культуры, Северным пр., ул.Вавиловых, Светлановским пр., Тихорецким пр., с южной стороны – Северным пр., Лиственной ул., с юго-западной стороны – ул.Жака Дюкло, ул.Витковского, пр.Тореза, Гаврской ул., Ярославским пр., Калязинской ул., Удельным пр., Поклонногорской ул., ул.Арктической и ул.Кольцова, пр.Энгельса, с западной стороны – Выборгским шоссе, с северо-западной стороны – Суздальским пр., пр.Энгельса

1	2	3	4	5
			78:36:0000000:4656	Санкт-Петербург, канализационная сеть Выборгского района, литера А
			78:36:0000000:4659	Санкт-Петербург, водопроводная сеть Выборгского района, литера А
			78:36:0000000:4670	Санкт-Петербург, линия 2 Петербургского метрополитена, сооружение 17, литера Г1
			78:36:0000000:4741	Санкт-Петербург, пос.Парголово, пр.Энгельса, д.162, литера Щ
			78:36:0550302:1008	Санкт-Петербург, Парнасская ветвь ж.д., литера 1
			78:36:0550302:1009	Санкт-Петербург, Парнасская ветвь ж.д., литера 10
			78:36:0550302:1010	Санкт-Петербург, Парнасская ветвь ж.д., литера 11
			78:36:0550302:1011	Санкт-Петербург, Парнасская ветвь ж.д., литера 2
			78:36:0550302:1012	Санкт-Петербург, Парнасская ветвь ж.д., литера 3
			78:36:0550302:1013	Санкт-Петербург, Парнасская ветвь ж.д., литера 4
			78:36:0550302:1014	Санкт-Петербург, Парнасская ветвь ж.д., литера 8
			78:36:0550302:1015	Санкт-Петербург, Парнасская ветвь ж.д., литера 5
			78:36:0550302:1016	Санкт-Петербург, Парнасская ветвь ж.д., литера 6
			78:36:0550302:1017	Санкт-Петербург, Парнасская ветвь ж.д., литера 7
			78:36:0550302:1018	Санкт-Петербург, Парнасская ветвь ж.д., литера 9
			78:36:0550302:1019	Санкт-Петербург, участок ж.д. «пр.Культуры - Выборгское шоссе», литера Г

1	2	3	4	5
			78:36:0550302:1020	Санкт-Петербург, участок ж.д. «проспект Культуры - Выборгское шоссе», литера А
			78:36:0550302:1021	Санкт-Петербург, участок ж.д. «проспект Культуры - Выборгское шоссе», литера Б
			78:36:0550302:1022	Санкт-Петербург, Выборгский район, в районе железнодорожной станции Парнас, 8/9км, ПК9/0+10м
			78:36:0550302:1023	Санкт-Петербург, участок ж.д. «проспект Культуры - Выборгское шоссе» литера В
			78:36:1310101:1083	Санкт-Петербург, пр.Энгельса, д. 154, сооружение 1, литера А
			78:00:0000000:96689	Российская Федерация, электросеть 110 кВ, от Северо-западной ТЭЦ (по адресу: Санкт-Петербург, 3-я Конная Лахта, д.34, литера А, муниципальный округ Лахта - Ольгино), до ПС-90 (по адресу: Санкт-Петербург, Суздальский пр., д.23, литера А)
			78:36:0000000:4687	Санкт-Петербург, пос.Парголово, электросеть 110 кВ, литера А
2	78:36:0005515:1009	Санкт-Петербург, пр.Энгельса, д.145	78:36:0000000:4656	Санкт-Петербург, канализационная сеть Выборгского района, литера А
3	78:36:0005503:16	Санкт-Петербург, пр.Энгельса, д.154, литера А	78:36:0000000:4656	Санкт-Петербург, канализационная сеть Выборгского района, литера А
			78:36:0000000:4659	Санкт-Петербург, водопроводная сеть Выборгского района, литера А
			78:36:0005503:3017	Санкт-Петербург, пр.Энгельса, д.154, литера А

1	2	3	4	5
4	78:36:0005503:3476	Санкт-Петербург, внутригородское муниципальное образование Санкт-Петербурга муниципальный округ Шувалово-Озерки, пр.Энгельса, земельный участок 50 (восточнее дома № 154, литера А)	78:36:0000000:4659	Санкт-Петербург, водопроводная сеть Выборгского района, литера А
5	78:36:0005503:16	Санкт-Петербург, пр.Энгельса, д.154, литера А	78:36:0000000:4656	Санкт-Петербург, канализационная сеть Выборгского района, литера А
			78:36:0000000:4659	Санкт-Петербург, водопроводная сеть Выборгского района, литера А
			78:36:0005503:3017	Санкт-Петербург, пр.Энгельса, д.154, литера А
6	78:36:0005503:16	Санкт-Петербург, пр.Энгельса, д.154, литера А	78:36:0000000:4656	Санкт-Петербург, канализационная сеть Выборгского района, литера А
			78:36:0000000:4659	Санкт-Петербург, водопроводная сеть Выборгского района, литера А
			78:36:0005503:3017	Санкт-Петербург, пр.Энгельса, д. 154, литера А
7	78:36:0005503:3126	Санкт-Петербург, Суздальский пр., д.29, литера А	78:36:0005503:3004	Санкт-Петербург, Суздальский пр., д.29, литера А
8	78:36:0005503:3126	Санкт-Петербург, Суздальский пр., д.29, литера А	78:36:0005503:3004	Санкт-Петербург, Суздальский пр., д.29, литера А
9	78:36:0005503:3126	Санкт-Петербург, Суздальский пр., д.29, литера А	78:36:0005503:3004	Санкт-Петербург, Суздальский пр., д.29, литера А
10	78:36:0550303:1214	Санкт-Петербург, внутригородское муниципальное образование города федерального значения Санкт-Петербурга	-	-

1	2	3	4	5
		поселок Парголово, Суздальский пр., земельный участок 1		
11	78:36:0550302:1	Санкт-Петербург, участок ж.д. «пр.Культуры- Выборгское шоссе», 7-й км (от 7 км 434 м до 12 км 325 м)	78:00:0000000:1161	Санкт-Петербург, правобережный тоннельный канализационный коллектор, литера Б
78:00:0000000:1721	Санкт-Петербург, тепловая сеть, ограниченная с северной стороны – 6-м Верхним пер., с северо-восточной стороны – 2-м Верхним пер. и Суздальским пр., с восточной стороны – ул.Ушинского, с юго-восточной стороны – пр.Луначарского, пр.Культуры, Северным пр., ул.Вавиловых, Светлановским пр., Тихорецким пр., с южной стороны – Северным пр., Лиственной ул., с юго-западной стороны – ул.Жака Дюкло, ул.Витковского, пр.Тореза, Гаврской ул., Ярославским пр., Калязинской ул., Удельным пр., Поклонногорской ул., ул.Арктической и ул.Кольцова, пр.Энгельса, с западной стороны – Выборгским шоссе, с северо-западной стороны – Суздальским пр., пр.Энгельса			
78:36:0000000:4656	Санкт-Петербург, канализационная сеть Выборгского района, литера А			
78:36:0000000:4659	Санкт-Петербург, водопроводная сеть Выборгского района, литера А			

1	2	3	4	5
			78:36:0000000:4670	Санкт-Петербург, линия 2 Петербургского метрополитена, сооружение 17, литера Г1
			78:36:0000000:4741	Санкт-Петербург, пос.Парголово, пр.Энгельса, д.162, литера Щ
			78:36:0550302:1008	Санкт-Петербург, Парнасская ветвь ж.д., литера 1
			78:36:0550302:1009	Санкт-Петербург, Парнасская ветвь ж.д., литера 10
			78:36:0550302:1010	Санкт-Петербург, Парнасская ветвь ж.д., литера 11
			78:36:0550302:1011	Санкт-Петербург, Парнасская ветвь ж.д., литера 2
			78:36:0550302:1012	Санкт-Петербург, Парнасская ветвь ж.д., литера 3
			78:36:0550302:1013	Санкт-Петербург, Парнасская ветвь ж.д., литера 4
			78:36:0550302:1014	Санкт-Петербург, Парнасская ветвь ж.д., литера 8
			78:36:0550302:1015	Санкт-Петербург, Парнасская ветвь ж.д., литера 5
			78:36:0550302:1016	Санкт-Петербург, Парнасская ветвь ж.д., литера 6
			78:36:0550302:1017	Санкт-Петербург, Парнасская ветвь ж.д., литера 7
			78:36:0550302:1018	Санкт-Петербург, Парнасская ветвь ж.д., литера 9
			78:36:0550302:1019	Санкт-Петербург, участок ж.д. «пр.Культуры - Выборгское шоссе», литера Г
			78:36:0550302:1020	Санкт-Петербург, участок ж.д. «пр.Культуры - Выборгское шоссе», литера А
			78:36:0550302:1021	Санкт-Петербург, участок ж.д. «пр.Культуры - Выборгское шоссе», литера Б

1	2	3	4	5
			78:36:0550302:1022	Санкт-Петербург, Выборгский район, в районе железнодорожной станции Парнас, 8/9км, ПК9/0+10м
			78:36:0550302:1023	Санкт-Петербург, участок ж.д. «пр.Культуры - Выборгское шоссе», литера В
			78:36:1310101:1083	Санкт-Петербург, пр.Энгельса, д.154, сооружение 1, литера А
			78:00:0000000:96689	Российская Федерация, электросеть 110 кВ, от Северо-западной ТЭЦ (по адресу: Санкт-Петербург, 3-я Конная Лахта, д.34, литера А, муниципальный округ Лахта - Ольгино) до ПС-90 (по адресу: Санкт-Петербург, Суздальский пр., д.23, литера А)
			78:36:0000000:4687	Санкт-Петербург, пос.Парголово, электросеть 110 кВ, литера А
12	78:36:1310101:2297	Санкт-Петербург, Суздальский пр., участок 46 (северо-восточнее дома № 29, литера А)	78:36:0000000:4659	Санкт-Петербург, водопроводная сеть Выборгского района, литера А
			78:36:0000000:4670	Санкт-Петербург, линия 2 Петербургского метрополитена, сооружение 17, литера Г1
13	78:36:0013101:35434	Санкт-Петербург, пос.Парголово, пр.Энгельса, участок 67	78:36:0000000:4659	Санкт-Петербург, водопроводная сеть Выборгского района, литера А
14	78:36:0005515:35	Санкт-Петербург, пр.Энгельса, д.149, корп.1, литера А	78:00:0000000:1721	Санкт-Петербург, тепловая сеть, ограниченная с северной стороны – 6-м Верхним пер., с северо-восточной стороны – 2-м Верхним пер. и Суздальским пр., с восточной стороны – ул.Ушинского, с юго-восточной стороны – пр.Луначарского, пр.Культуры,

1	2	3	4	5
				Северным пр., ул.Вавиловых, Светлановским пр., Тихорецким пр., с южной стороны – Северным пр., Лиственной ул., с юго-западной стороны – ул.Жака Дюкло, ул.Витковского, пр.Тореза, Гаврской ул., Ярославским пр., Калязинской ул., Удельным пр., Поклонногорской ул., ул. Арктической и ул.Кольцова, пр.Энгельса, с западной стороны – Выборгским шоссе, с северо-западной стороны – Суздальским пр., пр.Энгельса
			78:36:0000000:4656	Санкт-Петербург, канализационная сеть Выборгского района, литера А
			78:36:0000000:4659	Санкт-Петербург, водопроводная сеть Выборгского района, литера А
			78:36:0005515:4673	Санкт-Петербург, пр.Энгельса, д.149, корп.1, литера А
15	78:36:0013101:33	Санкт-Петербург, пос.Парголово, пр.Энгельса, участок 1 (северо-западнее пересечения с 3-м Верхним пер.)	78:34:0000000:3216	Санкт-Петербург, пос.Парголово, пр.Энгельса, д.164, литера А
			78:36:0000000:4659	Санкт-Петербург, водопроводная сеть Выборгского района, литера А
			78:36:0000000:4656	Санкт-Петербург, канализационная сеть Выборгского района, литера А
16	78:36:0013101:33	Санкт-Петербург, пос.Парголово, пр.Энгельса, участок 1 (северо-западнее пересечения с 3-м Верхним пер.)	78:34:0000000:3216	Санкт-Петербург, пос.Парголово, пр.Энгельса, д.164, литера А
			78:36:0000000:4659	Санкт-Петербург, водопроводная сеть Выборгского района, литера А

1	2	3	4	5
			78:36:0000000:4656	Санкт-Петербург, канализационная сеть Выборгского района, литера А
17	78:36:0013101:33	Санкт-Петербург, пос.Парголово, пр.Энгельса, участок 1 (северо-западнее пересечения с 3-м Верхним пер.)	78:34:0000000:3216	Санкт-Петербург, пос.Парголово, пр.Энгельса, д.164, литера А
			78:36:0000000:4659	Санкт-Петербург, водопроводная сеть Выборгского района, литера А
			78:36:0000000:4656	Санкт-Петербург, канализационная сеть Выборгского района, литера А
18	78:36:0013101:33	Санкт-Петербург, пос.Парголово, пр.Энгельса, участок 1 (северо-западнее пересечения с 3-м Верхним пер.)	78:34:0000000:3216	Санкт-Петербург, пос.Парголово, пр.Энгельса, д.164, литера А
			78:36:0000000:4659	Санкт-Петербург, водопроводная сеть Выборгского района, литера А
			78:36:0000000:4656	Санкт-Петербург, канализационная сеть Выборгского района, литера А
19	78:36:0557501:1341	Местоположение установлено относительно ориентира, расположенного в границах участка. Ориентир: Санкт-Петербург, 3-й Верхний пер., д.11, литера А	78:36:0000000:4656	Санкт-Петербург, канализационная сеть Выборгского района, литера А
			78:36:0000000:4659	Санкт-Петербург, водопроводная сеть Выборгского района, литера А
			78:36:0557501:1342	Санкт-Петербург, муниципальный округ Парнас, 3-й Верхний пер., д. 11, строение 1
			78:36:0557501:1343	Санкт-Петербург, муниципальный округ Парнас, 3-й Верхний пер., д. 11, строение 2
			78:36:0557501:1344	Санкт-Петербург, муниципальный округ Парнас, 3-й Верхний пер., д. 11, сооружение 2
			78:36:0557501:1345	Санкт-Петербург, муниципальный округ Парнас, 3-й Верхний пер., д. 11, сооружение 1

1	2	3	4	5
20	78:36:0557501:1341	Местоположение установлено относительно ориентира, расположенного в границах участка. Ориентир: Санкт-Петербург, 3-й Верхний пер., д.11, литера А	78:36:0000000:4656	Санкт-Петербург, канализационная сеть Выборгского района, литера А
			78:36:0000000:4659	Санкт-Петербург, водопроводная сеть Выборгского района, литера А
			78:36:0557501:1342	Санкт-Петербург, муниципальный округ Парнас, 3-й Верхний пер., д. 11, строение 1
			78:36:0557501:1343	Санкт-Петербург, муниципальный округ Парнас, 3-й Верхний пер., д. 11, строение 2
			78:36:0557501:1344	Санкт-Петербург, муниципальный округ Парнас, 3-й Верхний пер., д. 11, сооружение 2
78:36:0557501:1345	Санкт-Петербург, муниципальный округ Парнас, 3-й Верхний пер., д. 11, сооружение 1			
21	78:36:0557401:4	Санкт-Петербург, 3-й Верхний пер., д.16, литера А	78:36:0000000:4659	Санкт-Петербург, водопроводная сеть Выборгского района, литера А
			78:36:0557401:1007	Санкт-Петербург, 3-й Верхний пер., д.16, литера Е
			78:36:0557401:1009	Санкт-Петербург, 3-й Верхний пер., д.16, литера А
			78:36:0557401:1010	Санкт-Петербург, 3-й Верхний пер., д.16, литера Д
22	78:36:0557401:4	Санкт-Петербург, 3-й Верхний пер., д.16, литера А	78:36:0000000:4659	Санкт-Петербург, водопроводная сеть Выборгского района, литера А
			78:36:0557401:1007	Санкт-Петербург, 3-й Верхний пер., д.16, литера Е
			78:36:0557401:1009	Санкт-Петербург, 3-й Верхний пер., д.16, литера А
			78:36:0557401:1010	Санкт-Петербург, 3-й Верхний пер., д.16, литера Д

1	2	3	4	5
23	78:36:0557401:4	Санкт-Петербург, 3-й Верхний пер., д.16, литера А	78:36:0000000:4659	Санкт-Петербург, водопроводная сеть Выборгского района, литера А
			78:36:0557401:1007	Санкт-Петербург, 3-й Верхний пер., д.16, литера Е
			78:36:0557401:1009	Санкт-Петербург, 3-й Верхний пер., д.16, литера А
			78:36:0557401:1010	Санкт-Петербург, 3-й Верхний пер., д.16, литера Д
24	78:36:0557401:1022	Местоположение установлено относительно ориентира, расположенного в границах участка. Ориентир: Санкт-Петербург, 3-й Верхний пер., д.16, литера В	78:36:0000000:4659	Санкт-Петербург, водопроводная сеть Выборгского района, литера А
			78:36:0557401:1008	Санкт-Петербург, пр.Энгельса, д.157, литера А
25	78:36:0557401:1022	Местоположение установлено относительно ориентира, расположенного в границах участка. Ориентир: Санкт-Петербург, 3-й Верхний пер., д.16, литера В	78:36:0000000:4659	Санкт-Петербург, водопроводная сеть Выборгского района, литера А
			78:36:0557401:1008	Санкт-Петербург, пр.Энгельса, д.157, литера А
26	78:36:0557401:1006	Санкт-Петербург, 3-й Верхний пер., участок 7 (западнее дома № 16, литера В)	78:36:0000000:4656	Санкт-Петербург, канализационная сеть Выборгского района, литера А
			78:36:0000000:4659	Санкт-Петербург, водопроводная сеть Выборгского района, литера А
27	78:36:0557401:1006	Санкт-Петербург, 3-й Верхний пер., участок 7 (западнее дома № 16, литера В)	78:36:0000000:4656	Санкт-Петербург, канализационная сеть Выборгского района, литера А
			78:36:0000000:4659	Санкт-Петербург, водопроводная сеть Выборгского района, литера А

1	2	3	4	5
28	78:36:0557401:1021	Местоположение установлено относительно ориентира, расположенного в границах участка. Ориентир: Санкт-Петербург, 3-й Верхний пер., д.16, литера В	78:36:0000000:4659	Санкт-Петербург, водопроводная сеть Выборгского района, литера А
29	78:36:0551302:1009	Санкт-Петербург, Суздальский пр., участок 9 (северо-восточнее пересечения Суздальского пр. и пр.Энгельса)	78:36:0000000:4656	Санкт-Петербург, канализационная сеть Выборгского района, литера А
30	78:36:0005513:1088	Санкт-Петербург, муниципальный округ Сергиевское, Придорожная аллея, участок 62	78:36:0000000:4656	Санкт-Петербург, канализационная сеть Выборгского района, литера А
			78:36:0000000:4659	Санкт-Петербург, водопроводная сеть Выборгского района, литера А
			78:36:0005513:1078	Санкт-Петербург, Придорожная аллея, д.2, литера А
31	-	Санкт-Петербург, пр.Энгельса, северо-восточнее участка 91	-	-
32	-	Санкт-Петербург, 3-й Верхний пер. (западнее дома № 16, литера А)	-	-

3. Перечень координат характерных точек образуемых земельных участков.

Номер точки	X (м)	Y (м)
1	2	3
Образуемый земельный участок 1		
1	107625,53	114854,24
2	107654,01	114864,49
3	107648,93	114878,60
4	107620,39	114868,33

S = 454 кв.м

Образуемый земельный участок 2		
1	108107,00	114940,86
2	108104,88	114954,15

1	2	3
3	108088,84	114946,90
4	107950,90	114896,49
5	107958,94	114893,47
6	107964,99	114891,82
7	107972,14	114890,72
8	107975,62	114890,44
9	107979,88	114890,54
10	108012,82	114902,76
11	108108,07	114938,10
12	108107,39	114939,85

S = 2331 кв.м

Образуемый земельный участок 3		
1	108340,55	114784,98
2	108286,06	114922,34
3	108262,67	114979,25
4	108251,62	115008,58
5	108250,70	115008,22
6	108249,71	115007,83
7	108248,44	115011,19
8	108249,35	115011,53
9	108247,59	115016,30
10	108250,44	115017,32
11	108245,62	115021,13
12	108232,76	115054,29
13	108239,10	115056,70
14	108244,76	115059,29
15	108250,34	115061,46
16	108245,89	115072,36
17	108244,08	115077,00
18	108212,46	115065,32
19	108261,40	114942,60
20	108248,45	114937,43
21	108308,62	114809,16
22	108321,37	114777,31

S = 6533 кв.м

Образуемый земельный участок 4		
1	108174,05	115161,60
2	108212,46	115065,32
3	108244,08	115077,00
4	108239,40	115089,05
5	108220,65	115081,19
6	108217,36	115089,50
7	108170,61	115207,54
8	108160,55	115227,87
9	108149,73	115247,77
10	108150,05	115248,08
11	108136,36	115269,52
12	108116,74	115298,41
13	108116,88	115299,36

1	2	3
14	108114,72	115302,45
15	108112,25	115303,81
16	108108,96	115309,21
17	108106,64	115316,39
18	108103,51	115321,52
19	108090,75	115352,32
20	108088,50	115357,87
21	108046,73	115341,81
22	108079,47	115259,98
23	108125,65	115143,68
24	108153,22	115152,40

S = 13676 кв.м

Образуемый земельный участок 5		
1	108312,11	115068,54
2	108284,34	115057,18
3	108291,95	115038,63
4	108319,80	115049,78

S = 605 кв.м

Образуемый земельный участок 6		
1	108372,20	115071,35
2	108374,44	115065,74
3	108381,15	115068,42
4	108381,89	115066,58
5	108383,37	115071,28
6	108389,09	115082,74
7	108399,98	115093,21
8	108411,02	115099,05
9	108434,34	115105,67
10	108448,91	115111,47
11	108466,10	115117,57
12	108480,43	115123,64
13	108498,91	115133,02
14	108514,99	115144,19
15	108542,57	115169,16
16	108561,77	115180,43
17	108575,52	115184,96
18	108592,81	115135,80
19	108387,56	115052,51
20	108389,01	115048,91
21	108547,05	115105,08
22	108593,25	115121,75
23	108611,70	115131,32
24	108617,95	115137,22
25	108638,71	115178,10
26	108714,12	115208,02
27	108716,43	115202,30
28	108727,17	115175,71
29	108728,99	115176,45
30	108739,79	115180,81

1	2	3
31	108759,81	115130,46
32	108776,25	115136,83
33	108795,19	115092,27
34	108800,68	115094,52
35	108809,16	115097,74
36	108757,44	115227,54
37	108789,91	115239,60
38	108785,02	115251,95
39	108798,01	115257,22
40	108785,52	115288,61
41	108753,67	115275,67
42	108353,25	115118,71
Внутренний контур 1 (образуемый земельный участок 23)		
1	108731,57	115190,65
2	108738,23	115193,28
3	108732,32	115208,17
4	108725,73	115205,55
Внутренний контур 2 (земельный участок 78:36:1310101:3676)		
1	108764,18	115163,19
2	108762,46	115162,50
3	108763,89	115158,93
4	108765,62	115159,61

S = 26984 кв.м

Образуемый земельный участок 7		
1	107776,47	114905,96
2	107790,30	114911,82
3	108191,10	115057,39
4	108195,92	115059,18
5	108212,46	115065,32
6	108174,05	115161,60
7	108153,22	115152,40
8	108125,65	115143,68
9	108142,72	115100,69
10	108128,12	115095,32
11	108086,79	115080,11
12	108071,91	115074,63
13	108069,73	115080,06
14	108069,62	115080,03
15	108041,48	115069,58
16	108043,48	115064,58
17	107893,50	115010,67
18	107863,49	115001,45
19	107857,87	114999,07
20	107851,88	114995,74
21	107846,57	114991,67
22	107842,04	114987,33
23	107836,65	114980,79
24	107831,87	114973,81
25	107823,76	114960,77

1	2	3
26	107823,10	114959,71
27	107821,70	114957,45
28	107814,89	114954,48
29	107758,74	114933,37
30	107646,49	114892,98
31	107615,52	114881,67
32	107620,39	114868,33
33	107648,93	114878,60
34	107654,01	114864,49
35	107625,53	114854,24
36	107629,55	114843,21
37	107649,48	114850,53
38	107650,73	114847,03
39	107762,33	114887,82
40	107764,54	114899,01
Внутренний контур I (образуемый земельный участок 27)		
1	108033,95	115013,81
2	108030,52	115023,21
3	108021,12	115019,77
4	108024,55	115010,38

S = 33412 кв.м

Образуемый земельный участок 8		
1	107809,45	114854,58
2	107797,12	114849,76
3	107801,31	114839,44
4	107803,09	114841,39
5	107805,73	114843,06
6	107812,74	114845,65

S = 127 кв.м

Образуемый земельный участок 9		
1	107789,18	114822,58
2	107777,52	114851,52
3	107773,33	114859,97
4	107772,64	114860,73
5	107771,90	114861,45
6	107771,13	114862,12
7	107770,31	114862,75
8	107769,46	114863,33
9	107768,58	114863,85
10	107767,67	114864,33
11	107766,73	114864,75
12	107765,77	114865,11
13	107764,32	114865,54
14	107762,78	114865,85
15	107761,76	114865,98
16	107760,73	114866,05
17	107691,23	114841,04
18	107689,58	114840,65
19	107687,14	114836,45

1	2	3
20	107686,89	114835,49
21	107721,35	114842,85
22	107725,32	114844,32
23	107724,32	114846,97
24	107730,53	114849,18
25	107736,73	114851,44
26	107737,64	114848,88
27	107739,11	114849,42
28	107742,95	114838,81
29	107767,65	114847,34
30	107769,71	114842,19
31	107779,08	114818,78

S = 1339 кв.м

Образуемый земельный участок 10		
1	108176,99	114992,71
2	108163,30	115030,31
3	107778,66	114889,62
4	107792,58	114852,02
5	107808,29	114857,77
6	107824,11	114863,56
7	107841,55	114883,08
8	107920,78	114905,48
9	107932,67	114903,29
10	108022,34	114936,11
11	108020,35	114941,15
12	108088,21	114965,89
13	108090,13	114960,92

S = 15080 кв.м

Образуемый земельный участок 11		
1	108107,39	114939,85
2	108193,30	114970,20
3	108192,55	114972,07
4	108107,00	114940,86

S = 141 кв.м

Образуемый земельный участок 12		
1	107689,58	114840,65
2	107679,43	114838,23
3	107680,24	114837,02
4	107686,23	114838,41
5	107686,89	114835,49
6	107687,14	114836,45

S = 16 кв.м

Образуемый земельный участок 13		
1	108239,40	115089,05
2	108236,21	115097,23
3	108230,26	115094,86
4	108223,02	115091,75
5	108222,26	115091,45
6	108217,36	115089,50

1	2	3
7	108220,65	115081,19

S = 180 кв.м

Образуемый земельный участок 14		
1	108192,55	114972,07
2	108193,30	114970,20
3	108212,99	114921,02
4	108218,10	114923,06
5	108233,98	114900,79
6	108270,23	114810,09
7	108288,59	114764,23
8	108321,37	114777,31
9	108308,62	114809,16
10	108248,45	114937,43
11	108240,22	114934,15
12	108221,59	114980,89
13	108215,05	114978,36
14	108199,24	114973,93

S = 7281 кв.м

Образуемый земельный участок 15		
1	108635,73	115238,95
2	108555,89	115206,63
3	108552,25	115215,51
4	108402,40	115158,14
5	108401,43	115160,56
6	108382,44	115153,26
7	108383,44	115150,78
8	108352,10	115138,70
9	108351,21	115136,07
10	108350,58	115132,38
11	108350,54	115128,63
12	108351,08	115124,92
13	108352,20	115121,34
14	108353,25	115118,71
15	108753,67	115275,67
16	108785,52	115288,61
17	108770,15	115327,21
18	108756,93	115321,92
19	108682,66	115292,21
20	108684,52	115287,56
21	108670,25	115281,85
22	108625,70	115264,02

S = 10995 кв.м

Образуемый земельный участок 16		
1	108757,44	115227,54
2	108809,16	115097,74
3	108841,71	115110,08
4	108821,70	115160,10
5	108807,80	115194,40
6	108789,91	115239,60

1	2	3
S = 4839 кв.м		
Образуемый земельный участок 17		
1	108798,90	115254,99
2	108798,01	115257,22
3	108785,02	115251,95
4	108789,91	115239,60
5	108807,80	115194,40
6	108811,26	115195,81
7	108789,49	115251,04
S = 259 кв.м		
Образуемый земельный участок 18		
1	108840,15	115207,58
2	108811,26	115195,81
3	108807,80	115194,40
4	108821,70	115160,10
5	108823,75	115163,72
6	108819,38	115174,95
7	108829,18	115190,83
8	108833,71	115194,51
9	108843,61	115198,79
S = 537 кв.м		
Образуемый земельный участок 19		
1	108821,70	115160,10
2	108841,71	115110,08
3	108845,11	115111,44
4	108823,75	115163,72
S = 191 кв.м		
Образуемый земельный участок 20		
1	108823,75	115163,72
2	108831,79	115177,92
3	108843,61	115198,79
4	108833,71	115194,51
5	108829,18	115190,83
6	108819,38	115174,95
S = 272 кв.м		
Образуемый земельный участок 21		
1	108843,61	115198,79
2	108831,79	115177,92
3	108903,29	115206,49
4	108897,90	115220,41
S = 1013 кв.м		
Образуемый земельный участок 22		
1	107656,24	114831,68
2	107656,69	114830,37
3	107665,79	114833,66
4	107680,24	114837,02
5	107679,43	114838,23
6	107664,27	114834,62
S = 33 кв.м		

1	2	3
Образуемый земельный участок 23		
1	108731,57	115190,65
2	108738,23	115193,28
3	108732,32	115208,17
4	108725,73	115205,55

S = 114 кв.м

Образуемый земельный участок 24		
1	107979,88	114890,54
2	107983,99	114891,06
3	107988,15	114891,98
4	107992,87	114893,44
5	107998,10	114895,54
6	108003,32	114898,02
7	108012,82	114902,76

S = 39 кв.м

Образуемый земельный участок 25		
1	108088,21	114965,89
2	108020,35	114941,15
3	108022,34	114936,11
4	108025,13	114929,30
5	108092,70	114954,37
6	108090,13	114960,92

S = 907 кв.м

Образуемый земельный участок 26		
1	107724,32	114846,97
2	107725,32	114844,32
3	107737,64	114848,88
4	107736,73	114851,44
5	107730,53	114849,18

S = 36 кв.м

Образуемый земельный участок 27		
1	108033,95	115013,81
2	108030,52	115023,21
3	108021,12	115019,77
4	108024,55	115010,38

S = 100 кв.м

Образуемый земельный участок 28		
1	107790,30	114911,82
2	107776,47	114905,96
3	107764,54	114899,01
4	107762,33	114887,82
5	107650,73	114847,03
6	107656,24	114831,68
7	107664,27	114834,62
8	107679,43	114838,23
9	107689,58	114840,65
10	107691,23	114841,04
11	107760,73	114866,05
12	107761,76	114865,98

1	2	3
13	107762,78	114865,85
14	107764,32	114865,54
15	107765,77	114865,11
16	107766,73	114864,75
17	107767,67	114864,33
18	107768,58	114863,85
19	107769,46	114863,33
20	107770,31	114862,75
21	107771,13	114862,12
22	107771,90	114861,45
23	107772,64	114860,73
24	107773,33	114859,97
25	107777,52	114851,52
26	107789,18	114822,58
27	107779,08	114818,78
28	107780,90	114814,23
29	107803,01	114822,24
30	107799,58	114831,48
31	107799,55	114835,59
32	107800,44	114838,25
33	107801,31	114839,44
34	107797,12	114849,76
35	107809,45	114854,58
36	107808,29	114857,77
37	107792,58	114852,02
38	107778,66	114889,62
39	108163,30	115030,31
40	108176,99	114992,71
41	108090,13	114960,92
42	108092,70	114954,37
43	108025,13	114929,30
44	108022,34	114936,11
45	107932,67	114903,29
46	107950,90	114896,49
47	108088,84	114946,90
48	108104,88	114954,15
49	108107,00	114940,86
50	108192,55	114972,07
51	108199,24	114973,93
52	108215,05	114978,36
53	108221,59	114980,89
54	108240,22	114934,15
55	108248,45	114937,43
56	108218,44	115002,48
57	108195,92	115059,18
58	108191,10	115057,39

S = 17881 кв.м

Образуемый земельный участок 29		
1	108195,92	115059,18

1	2	3
2	108218,44	115002,48
3	108248,45	114937,43
4	108261,40	114942,60
5	108212,46	115065,32

S = 2208 кв.м

Образуемый земельный участок 30		
1	2	3
1	108325,59	115107,86
2	108309,42	115101,53
3	108313,37	115091,74
4	108276,76	115075,66
5	108284,34	115057,18
6	108312,11	115068,54
7	108319,80	115049,78
8	108334,91	115055,92
9	108324,37	115082,25
10	108333,58	115087,88

S = 1600 кв.м

Образуемый земельный участок 31		
1	2	3
1	108318,43	115125,75
2	108302,17	115119,47
3	108309,42	115101,53
4	108325,59	115107,86

S = 336 кв.м

Образуемый земельный участок 32		
1	2	3
1	108250,70	115008,22
2	108249,35	115011,53
3	108248,44	115011,19
4	108249,71	115007,83

S = 4 кв.м

Образуемый земельный участок 33		
1	2	3
1	108239,10	115056,70
2	108232,76	115054,29
3	108245,62	115021,13
4	108250,44	115017,32
5	108250,23	115017,92
6	108251,50	115018,37
7	108254,04	115019,28

S = 275 кв.м

Образуемый земельный участок 34		
1	2	3
1	108897,90	115220,41
2	108890,94	115237,98
3	108868,99	115229,08
4	108872,30	115220,68
5	108840,15	115207,58
6	108843,61	115198,79

S = 779 кв.м

4. Сведения о границах территории, применительно к которой осуществляется подготовка проекта межевания, содержащие перечень координат характерных точек таких границ в системе координат, используемой для ведения Единого государственного реестра недвижимости.

Номер точки	X (м)	Y (м)
1	2	3
Образуемый земельный участок 1		
1	107625,53	114854,24
2	107654,01	114864,49
3	107648,93	114878,60
4	107620,39	114868,33
Образуемый земельный участок 2		
1	108107,00	114940,86
2	108104,88	114954,15
3	108088,84	114946,90
4	107950,90	114896,49
5	107958,94	114893,47
6	107964,99	114891,82
7	107972,14	114890,72
8	107975,62	114890,44
9	107979,88	114890,54
10	108012,82	114902,76
11	108108,07	114938,10
12	108107,39	114939,85
Образуемый земельный участок 3		
1	108340,55	114784,98
2	108286,06	114922,34
3	108262,67	114979,25
4	108251,62	115008,58
5	108250,70	115008,22
6	108249,71	115007,83
7	108248,44	115011,19
8	108249,35	115011,53
9	108247,59	115016,30
10	108250,44	115017,32
11	108245,62	115021,13
12	108232,76	115054,29
13	108239,10	115056,70
14	108244,76	115059,29
15	108250,34	115061,46
16	108245,89	115072,36
17	108244,08	115077,00
18	108212,46	115065,32
19	108261,40	114942,60
20	108248,45	114937,43
21	108308,62	114809,16
22	108321,37	114777,31

1	2	3
Образуемый земельный участок 4		
1	108174,05	115161,60
2	108212,46	115065,32
3	108244,08	115077,00
4	108239,40	115089,05
5	108220,65	115081,19
6	108217,36	115089,50
7	108170,61	115207,54
8	108160,55	115227,87
9	108149,73	115247,77
10	108150,05	115248,08
11	108136,36	115269,52
12	108116,74	115298,41
13	108116,88	115299,36
14	108114,72	115302,45
15	108112,25	115303,81
16	108108,96	115309,21
17	108106,64	115316,39
18	108103,51	115321,52
19	108090,75	115352,32
20	108088,50	115357,87
21	108046,73	115341,81
22	108079,47	115259,98
23	108125,65	115143,68
24	108153,22	115152,40
Образуемый земельный участок 5		
1	108312,11	115068,54
2	108284,34	115057,18
3	108291,95	115038,63
4	108319,80	115049,78
Образуемый земельный участок 6		
1	108372,20	115071,35
2	108374,44	115065,74
3	108381,15	115068,42
4	108381,89	115066,58
5	108383,37	115071,28
6	108389,09	115082,74
7	108399,98	115093,21
8	108411,02	115099,05
9	108434,34	115105,67
10	108448,91	115111,47
11	108466,10	115117,57
12	108480,43	115123,64
13	108498,91	115133,02
14	108514,99	115144,19
15	108542,57	115169,16
16	108561,77	115180,43
17	108575,52	115184,96
18	108592,81	115135,80

1	2	3
19	108387,56	115052,51
20	108389,01	115048,91
21	108547,05	115105,08
22	108593,25	115121,75
23	108611,70	115131,32
24	108617,95	115137,22
25	108638,71	115178,10
26	108714,12	115208,02
27	108716,43	115202,30
28	108727,17	115175,71
29	108728,99	115176,45
30	108739,79	115180,81
31	108759,81	115130,46
32	108776,25	115136,83
33	108795,19	115092,27
34	108800,68	115094,52
35	108809,16	115097,74
36	108757,44	115227,54
37	108789,91	115239,60
38	108785,02	115251,95
39	108798,01	115257,22
40	108785,52	115288,61
41	108753,67	115275,67
42	108353,25	115118,71
Внутренний контур 1 (образуемый земельный участок 23)		
1	108731,57	115190,65
2	108738,23	115193,28
3	108732,32	115208,17
4	108725,73	115205,55
Внутренний контур 2 (земельный участок 78:36:1310101:3676)		
1	108764,18	115163,19
2	108762,46	115162,50
3	108763,89	115158,93
4	108765,62	115159,61
Образуемый земельный участок 7		
1	107776,47	114905,96
2	107790,30	114911,82
3	108191,10	115057,39
4	108195,92	115059,18
5	108212,46	115065,32
6	108174,05	115161,60
7	108153,22	115152,40
8	108125,65	115143,68
9	108142,72	115100,69
10	108128,12	115095,32
11	108086,79	115080,11
12	108071,91	115074,63
13	108069,73	115080,06
14	108069,62	115080,03

1	2	3
15	108041,48	115069,58
16	108043,48	115064,58
17	107893,50	115010,67
18	107863,49	115001,45
19	107857,87	114999,07
20	107851,88	114995,74
21	107846,57	114991,67
22	107842,04	114987,33
23	107836,65	114980,79
24	107831,87	114973,81
25	107823,76	114960,77
26	107823,10	114959,71
27	107821,70	114957,45
28	107814,89	114954,48
29	107758,74	114933,37
30	107646,49	114892,98
31	107615,52	114881,67
32	107620,39	114868,33
33	107648,93	114878,60
34	107654,01	114864,49
35	107625,53	114854,24
36	107629,55	114843,21
37	107649,48	114850,53
38	107650,73	114847,03
39	107762,33	114887,82
40	107764,54	114899,01
Внутренний контур 1 (образуемый земельный участок 27)		
1	108033,95	115013,81
2	108030,52	115023,21
3	108021,12	115019,77
4	108024,55	115010,38
Образуемый земельный участок 8		
1	107809,45	114854,58
2	107797,12	114849,76
3	107801,31	114839,44
4	107803,09	114841,39
5	107805,73	114843,06
6	107812,74	114845,65
Образуемый земельный участок 9		
1	107789,18	114822,58
2	107777,52	114851,52
3	107773,33	114859,97
4	107772,64	114860,73
5	107771,90	114861,45
6	107771,13	114862,12
7	107770,31	114862,75
8	107769,46	114863,33
9	107768,58	114863,85
10	107767,67	114864,33

1	2	3
11	107766,73	114864,75
12	107765,77	114865,11
13	107764,32	114865,54
14	107762,78	114865,85
15	107761,76	114865,98
16	107760,73	114866,05
17	107691,23	114841,04
18	107689,58	114840,65
19	107687,14	114836,45
20	107686,89	114835,49
21	107721,35	114842,85
22	107725,32	114844,32
23	107724,32	114846,97
24	107730,53	114849,18
25	107736,73	114851,44
26	107737,64	114848,88
27	107739,11	114849,42
28	107742,95	114838,81
29	107767,65	114847,34
30	107769,71	114842,19
31	107779,08	114818,78
Образуемый земельный участок 10		
1	108176,99	114992,71
2	108163,30	115030,31
3	107778,66	114889,62
4	107792,58	114852,02
5	107808,29	114857,77
6	107824,11	114863,56
7	107841,55	114883,08
8	107920,78	114905,48
9	107932,67	114903,29
10	108022,34	114936,11
11	108020,35	114941,15
12	108088,21	114965,89
13	108090,13	114960,92
Образуемый земельный участок 11		
1	108107,39	114939,85
2	108193,30	114970,20
3	108192,55	114972,07
4	108107,00	114940,86
Образуемый земельный участок 12		
1	107689,58	114840,65
2	107679,43	114838,23
3	107680,24	114837,02
4	107686,23	114838,41
5	107686,89	114835,49
6	107687,14	114836,45
Образуемый земельный участок 13		
1	108239,40	115089,05

1	2	3
2	108236,21	115097,23
3	108230,26	115094,86
4	108223,02	115091,75
5	108222,26	115091,45
6	108217,36	115089,50
7	108220,65	115081,19
Образуемый земельный участок 14		
1	108192,55	114972,07
2	108193,30	114970,20
3	108212,99	114921,02
4	108218,10	114923,06
5	108233,98	114900,79
6	108270,23	114810,09
7	108288,59	114764,23
8	108321,37	114777,31
9	108308,62	114809,16
10	108248,45	114937,43
11	108240,22	114934,15
12	108221,59	114980,89
13	108215,05	114978,36
14	108199,24	114973,93
Образуемый земельный участок 15		
1	108635,73	115238,95
2	108555,89	115206,63
3	108552,25	115215,51
4	108402,40	115158,14
5	108401,43	115160,56
6	108382,44	115153,26
7	108383,44	115150,78
8	108352,10	115138,70
9	108351,21	115136,07
10	108350,58	115132,38
11	108350,54	115128,63
12	108351,08	115124,92
13	108352,20	115121,34
14	108353,25	115118,71
15	108753,67	115275,67
16	108785,52	115288,61
17	108770,15	115327,21
18	108756,93	115321,92
19	108682,66	115292,21
20	108684,52	115287,56
21	108670,25	115281,85
22	108625,70	115264,02
Образуемый земельный участок 16		
1	108757,44	115227,54
2	108809,16	115097,74
3	108841,71	115110,08
4	108821,70	115160,10

1	2	3
5	108807,80	115194,40
6	108789,91	115239,60
Образуемый земельный участок 17		
1	108798,90	115254,99
2	108798,01	115257,22
3	108785,02	115251,95
4	108789,91	115239,60
5	108807,80	115194,40
6	108811,26	115195,81
7	108789,49	115251,04
Образуемый земельный участок 18		
1	108840,15	115207,58
2	108811,26	115195,81
3	108807,80	115194,40
4	108821,70	115160,10
5	108823,75	115163,72
6	108819,38	115174,95
7	108829,18	115190,83
8	108833,71	115194,51
9	108843,61	115198,79
Образуемый земельный участок 19		
1	108821,70	115160,10
2	108841,71	115110,08
3	108845,11	115111,44
4	108823,75	115163,72
Образуемый земельный участок 20		
1	108823,75	115163,72
2	108831,79	115177,92
3	108843,61	115198,79
4	108833,71	115194,51
5	108829,18	115190,83
6	108819,38	115174,95
Образуемый земельный участок 21		
1	108843,61	115198,79
2	108831,79	115177,92
3	108903,29	115206,49
4	108897,90	115220,41
Образуемый земельный участок 22		
1	107656,24	114831,68
2	107656,69	114830,37
3	107665,79	114833,66
4	107680,24	114837,02
5	107679,43	114838,23
6	107664,27	114834,62
Образуемый земельный участок 23		
1	108731,57	115190,65
2	108738,23	115193,28
3	108732,32	115208,17
4	108725,73	115205,55

1	2	3
Образуемый земельный участок 24		
1	107979,88	114890,54
2	107983,99	114891,06
3	107988,15	114891,98
4	107992,87	114893,44
5	107998,10	114895,54
6	108003,32	114898,02
7	108012,82	114902,76
Образуемый земельный участок 25		
1	108088,21	114965,89
2	108020,35	114941,15
3	108022,34	114936,11
4	108025,13	114929,30
5	108092,70	114954,37
6	108090,13	114960,92
Образуемый земельный участок 26		
1	107724,32	114846,97
2	107725,32	114844,32
3	107737,64	114848,88
4	107736,73	114851,44
5	107730,53	114849,18
Образуемый земельный участок 27		
1	108033,95	115013,81
2	108030,52	115023,21
3	108021,12	115019,77
4	108024,55	115010,38
Образуемый земельный участок 28		
1	107790,30	114911,82
2	107776,47	114905,96
3	107764,54	114899,01
4	107762,33	114887,82
5	107650,73	114847,03
6	107656,24	114831,68
7	107664,27	114834,62
8	107679,43	114838,23
9	107689,58	114840,65
10	107691,23	114841,04
11	107760,73	114866,05
12	107761,76	114865,98
13	107762,78	114865,85
14	107764,32	114865,54
15	107765,77	114865,11
16	107766,73	114864,75
17	107767,67	114864,33
18	107768,58	114863,85
19	107769,46	114863,33
20	107770,31	114862,75
21	107771,13	114862,12
22	107771,90	114861,45

1	2	3
23	107772,64	114860,73
24	107773,33	114859,97
25	107777,52	114851,52
26	107789,18	114822,58
27	107779,08	114818,78
28	107780,90	114814,23
29	107803,01	114822,24
30	107799,58	114831,48
31	107799,55	114835,59
32	107800,44	114838,25
33	107801,31	114839,44
34	107797,12	114849,76
35	107809,45	114854,58
36	107808,29	114857,77
37	107792,58	114852,02
38	107778,66	114889,62
39	108163,30	115030,31
40	108176,99	114992,71
41	108090,13	114960,92
42	108092,70	114954,37
43	108025,13	114929,30
44	108022,34	114936,11
45	107932,67	114903,29
46	107950,90	114896,49
47	108088,84	114946,90
48	108104,88	114954,15
49	108107,00	114940,86
50	108192,55	114972,07
51	108199,24	114973,93
52	108215,05	114978,36
53	108221,59	114980,89
54	108240,22	114934,15
55	108248,45	114937,43
56	108218,44	115002,48
57	108195,92	115059,18
58	108191,10	115057,39
Образуемый земельный участок 29		
1	108195,92	115059,18
2	108218,44	115002,48
3	108248,45	114937,43
4	108261,40	114942,60
5	108212,46	115065,32
Образуемый земельный участок 30		
1	108325,59	115107,86
2	108309,42	115101,53
3	108313,37	115091,74
4	108276,76	115075,66
5	108284,34	115057,18
6	108312,11	115068,54

1	2	3
7	108319,80	115049,78
8	108334,91	115055,92
9	108324,37	115082,25
10	108333,58	115087,88
Образуемый земельный участок 31		
1	108318,43	115125,75
2	108302,17	115119,47
3	108309,42	115101,53
4	108325,59	115107,86
Образуемый земельный участок 32		
1	108250,70	115008,22
2	108249,35	115011,53
3	108248,44	115011,19
4	108249,71	115007,83
Образуемый земельный участок 33		
1	108239,10	115056,70
2	108232,76	115054,29
3	108245,62	115021,13
4	108250,44	115017,32
5	108250,23	115017,92
6	108251,50	115018,37
7	108254,04	115019,28
Образуемый земельный участок 34		
1	108897,90	115220,41
2	108890,94	115237,98
3	108868,99	115229,08
4	108872,30	115220,68
5	108840,15	115207,58
6	108843,61	115198,79

5. Вид разрешенного использования образуемых земельных участков, предназначенных для размещения линейного объекта регионального значения «Путепровод в створе пр. Энгельса с подходами от ул. Шостаковича до ул. Михаила Дудина» и объектов капитального строительства, проектируемых в составе линейного объекта регионального значения «Путепровод в створе пр. Энгельса с подходами от ул. Шостаковича до ул. Михаила Дудина», а так же существующих земельных участков, занятых линейными объектами и объектами капитального строительства, входящими в состав линейного объекта регионального значения, в соответствии с проектом планировки территории.

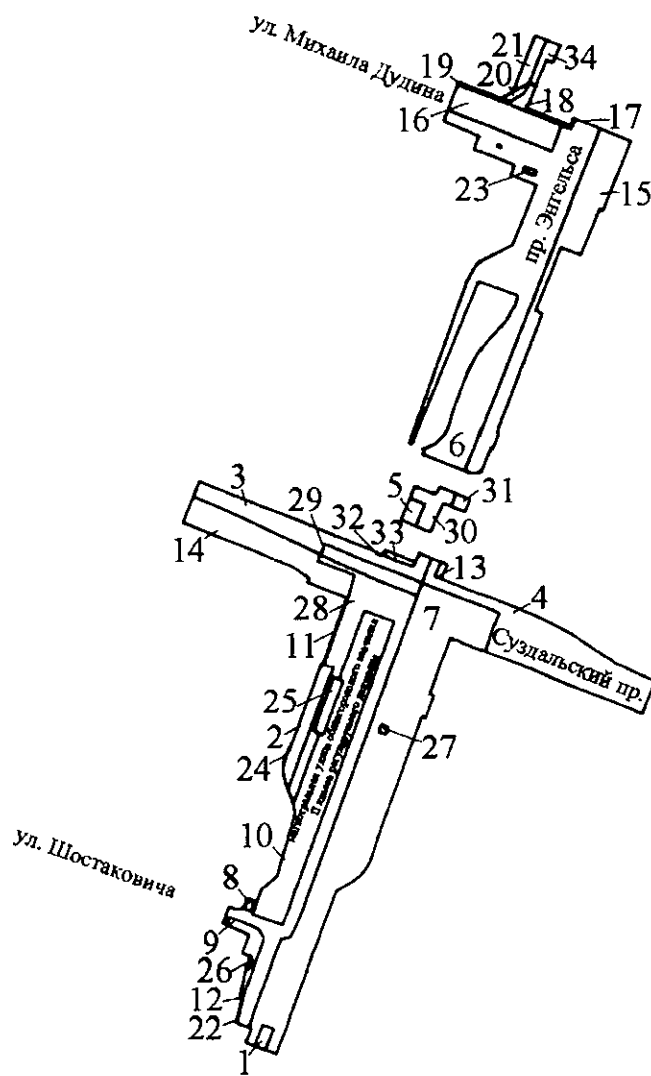
Условный номер образуемого земельного участка	Кадастровые номера существующих земельных участков	Вид разрешенного использования
1	2	3
1	-	Земельные участки (территории) общего пользования – улично-дорожная сеть
2	-	Земельные участки (территории) общего пользования – улично-дорожная сеть

1	2	3
31	-	Земельные участки (территории) общего пользования – улично-дорожная сеть
32	-	Земельные участки (территории) общего пользования – улично-дорожная сеть
33	-	Земельные участки (территории) общего пользования – улично-дорожная сеть
34	-	Предоставление коммунальных услуг
-	78:36:1310101:5167	Земельные участки (территории) общего пользования – улично-дорожная сеть
-	78:36:1310101:3676	Земельные участки (территории) общего пользования – улично-дорожная сеть




ЧЕРТЕЖ

межсвания территории для размещения линейного объекта регионального значения
«Путепровод в створе пр. Энгельса с подходами от ул. Шостаковича
до ул. Михаила Дудина» (границы и условные номера образуемых земельных участков,
в том числе в отношении которых предполагаются их резервирование
и (или) изъятие для государственных нужд)



Условные обозначения

-  – границы образуемых земельных участков, в том числе в отношении которых предполагаются их резервирование и (или) изъятие для государственных нужд
- 1 – условные номера образуемых земельных участков, в том числе в отношении которых предполагаются их резервирование и (или) изъятие для государственных нужд

