

**ПРАВИТЕЛЬСТВО САНКТ-ПЕТЕРБУРГА****ПОСТАНОВЛЕНИЕ** окуд21.05.2026№ 352

Об утверждении проекта планировки с проектом межевания территории для размещения линейных объектов регионального значения «Улица № 5 с путепроводом через Приморское шоссе от улицы № 1 до Владимирского пр., Владимирский пр. от путепровода через Приморское шоссе до магистрали № 1», «Пушкинская ул. от Владимирского пр. до КАД»

В соответствии со статьями 45 и 46 Градостроительного кодекса Российской Федерации и в целях обеспечения градостроительного развития территории для размещения линейных объектов регионального значения «Улица № 5 с путепроводом через Приморское шоссе от улицы № 1 до Владимирского пр., Владимирский пр. от путепровода через Приморское шоссе до магистрали № 1», «Пушкинская ул. от Владимирского пр. до КАД» Правительство Санкт-Петербурга

ПОСТАНОВЛЯЕТ:

1. Утвердить проект планировки территории для размещения линейных объектов регионального значения «Улица № 5 с путепроводом через Приморское шоссе от улицы № 1 до Владимирского пр., Владимирский пр. от путепровода через Приморское шоссе до магистрали № 1», «Пушкинская ул. от Владимирского пр. до КАД» в составе:

1.1. Чертеж красных линий территории для размещения линейных объектов регионального значения «Улица № 5 с путепроводом через Приморское шоссе от улицы № 1 до Владимирского пр., Владимирский пр. от путепровода через Приморское шоссе до магистрали № 1», «Пушкинская ул. от Владимирского пр. до КАД» (границы территории, в отношении которой осуществляется подготовка проекта планировки; существующие красные линии; устанавливаемые красные линии; отменяемые красные линии; номера характерных точек устанавливаемых красных линий, в том числе точек начала и окончания красных линий, точек изменения описания красных линий; перечень координат характерных точек устанавливаемых красных линий) согласно приложению № 1.

1.2. Чертеж границ зон планируемого размещения линейных объектов регионального значения «Улица № 5 с путепроводом через Приморское шоссе от улицы № 1 до Владимирского пр., Владимирский пр. от путепровода через Приморское шоссе до магистрали № 1», «Пушкинская ул. от Владимирского пр. до КАД» (границы

территории, в отношении которой осуществляется подготовка проекта планировки; границы зон планируемого размещения линейных объектов регионального значения; границы зон планируемого размещения объектов капитального строительства, проектируемых в составе линейных объектов регионального значения; номера характерных точек границ зон планируемого размещения линейных объектов регионального значения, в том числе точек начала и окончания, точек изменения описания границ таких зон; номера характерных точек границ зон планируемого размещения объектов капитального строительства, проектируемых в составе линейных объектов, в том числе точек начала и окончания, точек изменения описания границ таких зон) согласно приложению № 2.

1.3. Положение о размещении линейных объектов регионального значения «Улица № 5 с путепроводом через Приморское шоссе от улицы № 1 до Владимирского пр., Владимирский пр. от путепровода через Приморское шоссе до магистрали № 1», «Пушкинская ул. от Владимирского пр. до КАД» согласно приложению № 3.

2. Утвердить проект межевания территории для размещения линейных объектов регионального значения «Улица № 5 с путепроводом через Приморское шоссе от улицы № 1 до Владимирского пр., Владимирский пр. от путепровода через Приморское шоссе до магистрали № 1», «Пушкинская ул. от Владимирского пр. до КАД» в составе:

2.1. Чертеж межевания территории для размещения линейных объектов регионального значения «Улица № 5 с путепроводом через Приморское шоссе от улицы № 1 до Владимирского пр., Владимирский пр. от путепровода через Приморское шоссе до магистрали № 1», «Пушкинская ул. от Владимирского пр. до КАД» (красные линии) согласно приложению № 4.

2.2. Перечень образуемых земельных участков; перечень координат характерных точек образуемых земельных участков; сведения о границах территории, применительно к которой осуществляется подготовка проекта межевания, содержащие перечень координат характерных точек таких границ в системе координат, используемой для ведения Единого государственного реестра недвижимости; вид разрешенного использования образуемых земельных участков, предназначенных для размещения линейных объектов регионального значения и объектов капитального строительства, проектируемых в составе линейных объектов регионального значения «Улица № 5 с путепроводом через Приморское шоссе от улицы № 1 до Владимирского пр., Владимирский пр. от путепровода через Приморское шоссе до магистрали № 1», «Пушкинская ул. от Владимирского пр. до КАД», согласно приложению № 5.

2.3. Чертеж межевания территории для размещения линейных объектов регионального значения «Улица № 5 с путепроводом через Приморское шоссе от улицы № 1 до Владимирского пр., Владимирский пр. от путепровода через Приморское шоссе до магистрали № 1», «Пушкинская ул. от Владимирского пр. до КАД» (границы и условные номера образуемых земельных участков, в том числе в отношении которых предполагаются их резервирование и (или) изъятие для государственных нужд) согласно приложению № 6.

3. Постановление вступает в силу на следующий день после его официального опубликования.

4. Контроль за выполнением постановления возложить на вице-губернатора Санкт-Петербурга Линченко Н.В.

Губернатор
Санкт-Петербурга

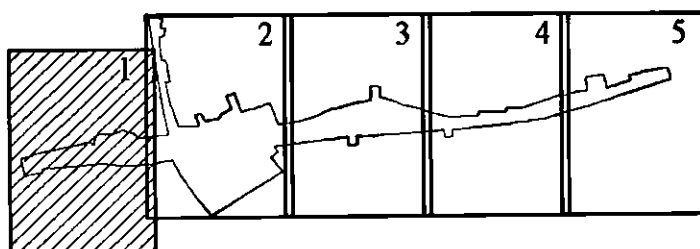
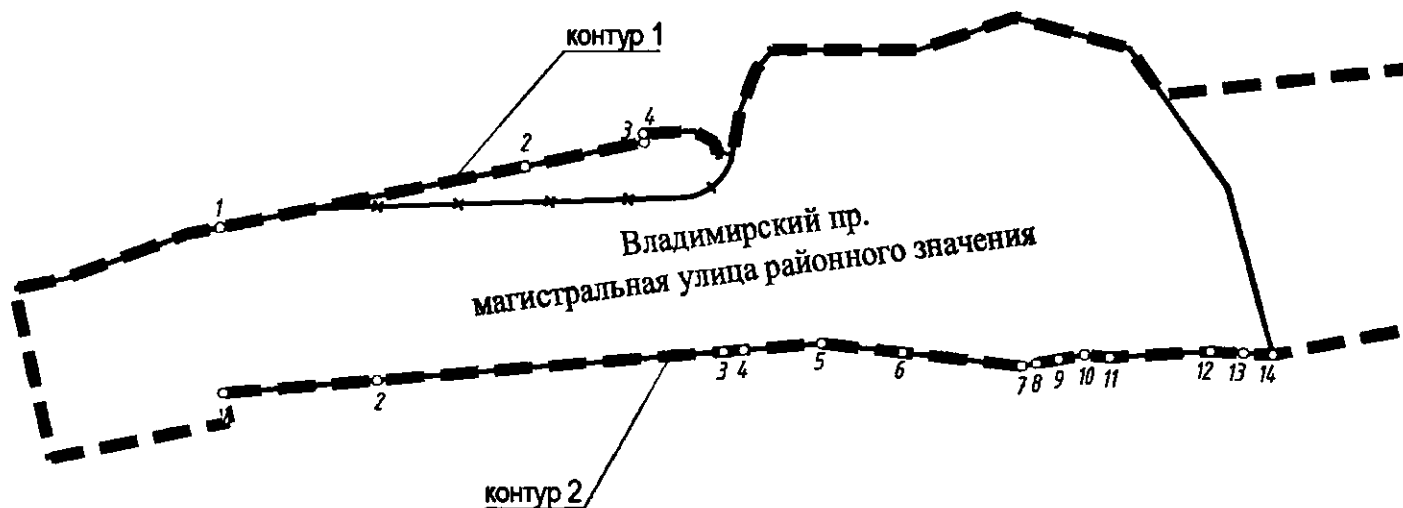


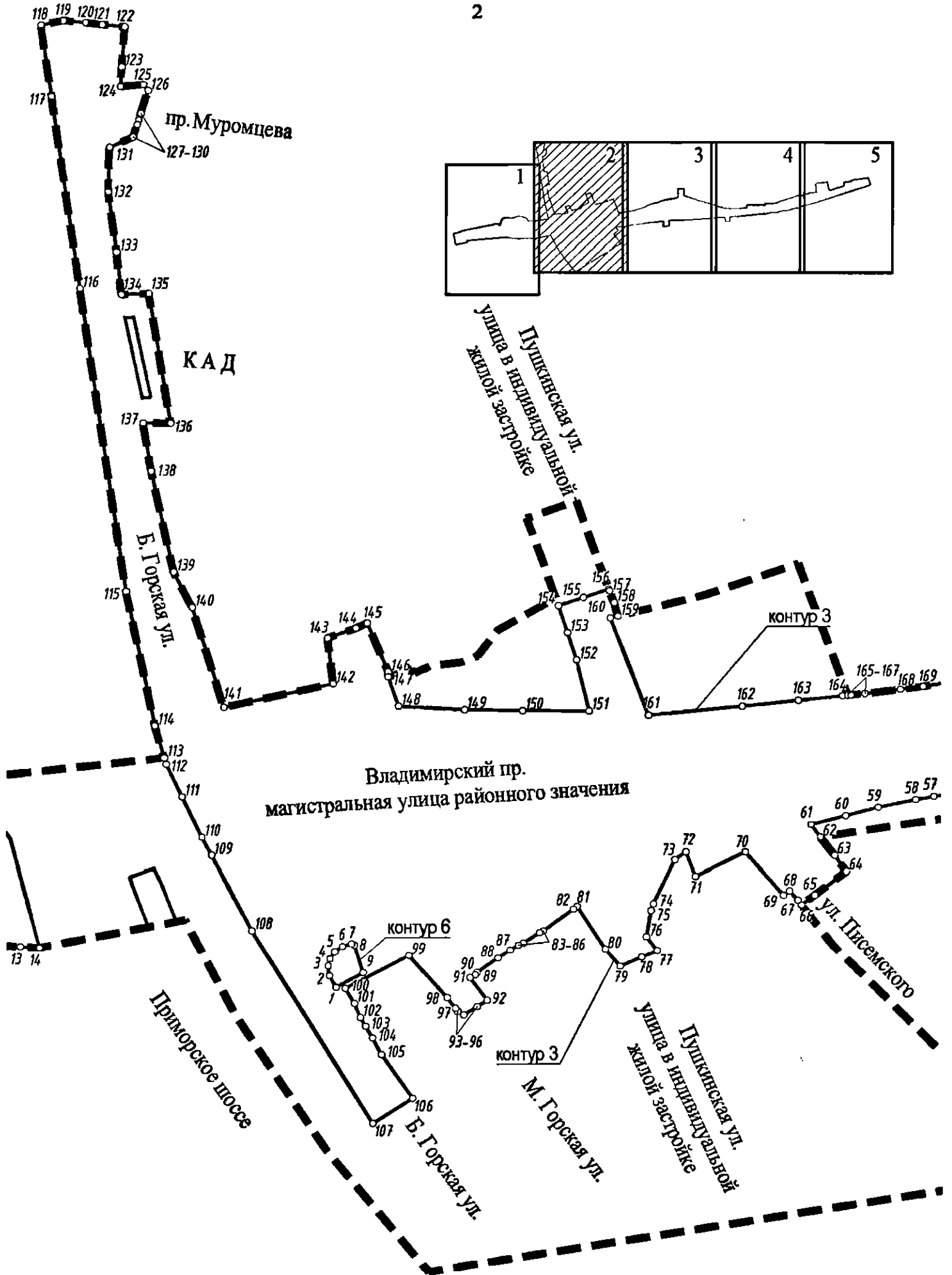
А.Д.Беглов

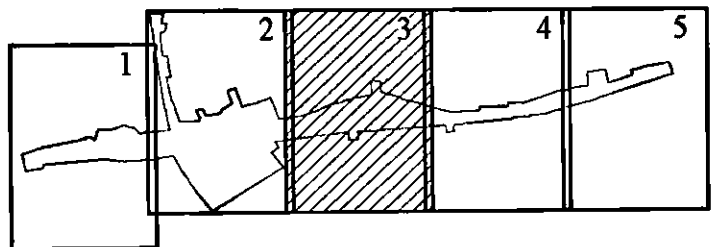
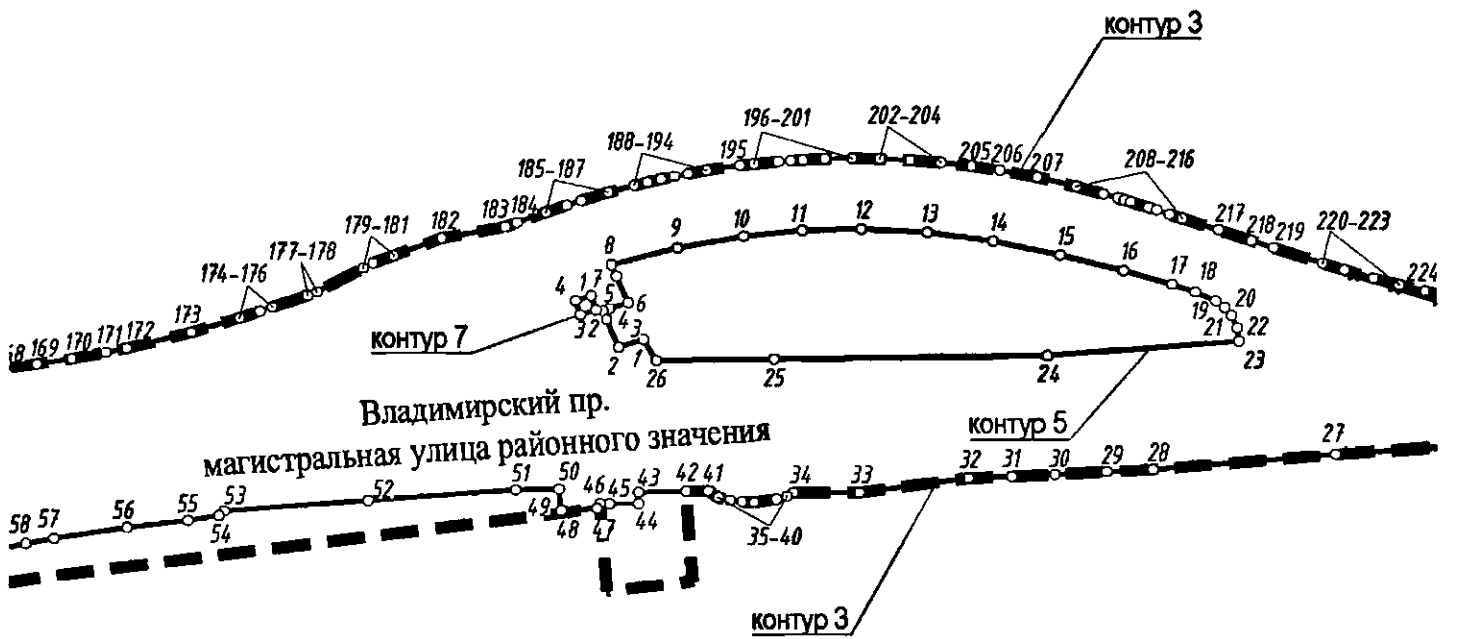
ЧЕРТЕЖ

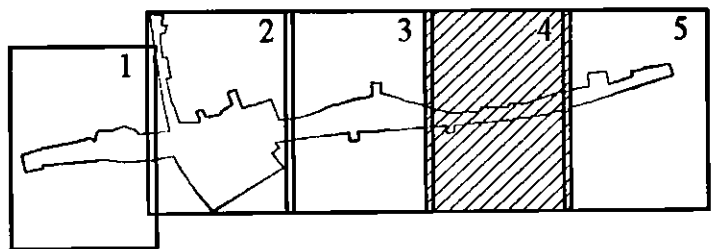
красных линий территории для размещения линейных объектов регионального значения
«Улица № 5 с путепроводом через Приморское шоссе от улицы № 1 до Владимирского пр.,
Владимирский пр. от путепровода через Приморское шоссе до магистрали № 1»,
«Пушкинская ул. от Владимирского пр. до КАД»

(границы территории, в отношении которой осуществляется подготовка проекта планировки;
существующие красные линии; устанавливаемые красные линии; отменяемые красные линии;
номера характерных точек устанавливаемых красных линий, в том числе точек начала
и окончания красных линий, точек изменения описания красных линий;
перечень координат характерных точек устанавливаемых красных линий)



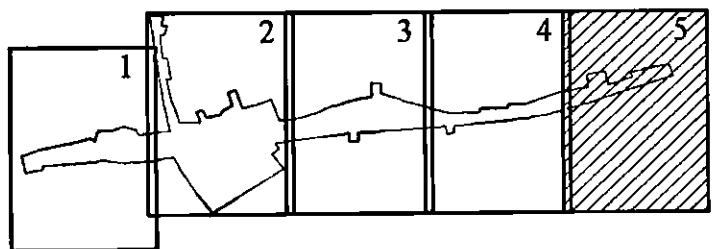
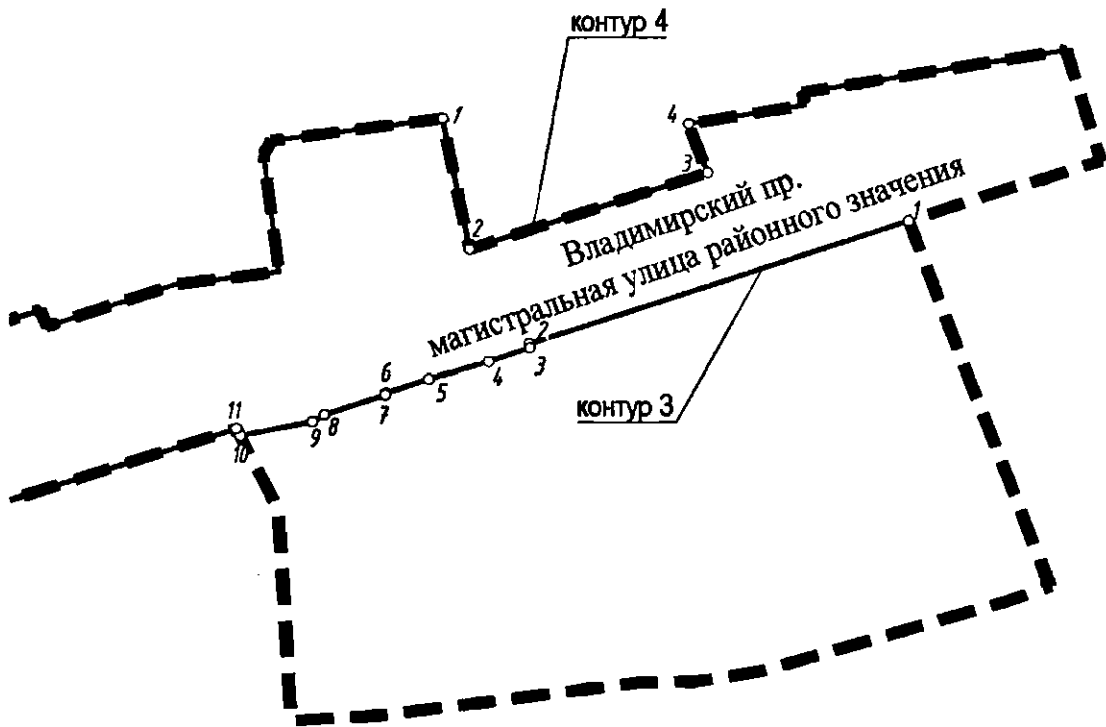






Условные обозначения

- ■ — границы территории, в отношении которой осуществляется подготовка проекта планировки
- — существующие красные линии
- ✕ — отменяемые красные линии
- — устанавливаемые красные линии
- 2 ○ — номера характерных точек устанавливаемых красных линий, в том числе точек начала и окончания таких линий, точек изменения описания таких линий



ПЕРЕЧЕНЬ
координат характерных точек устанавливаемых красных линий

Номер точки	Х	У
1	2	3
Контур 1		
1	105492,31	94505,53
2	105509,71	94589,67
3	105516,79	94622,31
4	105519,28	94622,13
Контур 2		
1	105444,47	94506,40
2	105448,12	94548,85
3	105456,32	94644,21
4	105456,80	94649,78
5	105458,65	94671,32
6	105455,91	94693,61
7	105451,89	94726,35
8	105452,65	94730,46
9	105453,80	94736,65
10	105455,09	94743,64
11	105454,35	94750,55
12	105455,99	94778,45
13	105455,46	94787,47
14	105455,01	94795,69
Контур 3		
1	105672,82	96150,06
2	105637,68	96045,67
3	105636,54	96045,83
4	105632,59	96034,42
5	105627,70	96017,86
6	105623,67	96005,98
7	105623,14	96005,90
8	105617,40	95989,00
9	105615,43	95985,73
10	105611,31	95966,07
11	105613,36	95965,05
12	105578,15	95858,80
13	105568,67	95768,38
14	105568,52	95764,97
15	105567,02	95765,07
16	105563,67	95743,56
17	105561,43	95721,85
18	105559,46	95708,34
19	105557,75	95690,83

1	2	3
20	105556,31	95667,94
21	105554,99	95650,52
22	105553,89	95642,58
23	105553,82	95641,29
24	105551,04	95610,94
25	105550,63	95606,43
26	105549,54	95590,43
27	105545,64	95533,17
28	105541,38	95482,88
29	105540,80	95470,16
30	105540,01	95455,82
31	105539,44	95444,17
32	105539,03	95432,51
33	105534,94	95402,29
34	105534,97	95383,95
35	105533,89	95382,18
36	105533,02	95379,28
37	105532,14	95373,18
38	105532,32	95369,74
39	105532,69	95366,39
40	105533,62	95363,17
41	105535,51	95360,50
42	105535,36	95354,39
43	105535,04	95341,18
44	105531,79	95341,18
45	105531,80	95333,18
46	105531,80	95330,61
47	105530,49	95329,70
48	105529,88	95320,72
49	105529,88	95319,97
50	105536,00	95319,29
51	105535,85	95307,35
52	105532,81	95266,71
53	105529,87	95227,33
54	105528,51	95225,84
55	105527,13	95217,18
56	105525,13	95200,42
57	105522,02	95180,16
58	105520,55	95172,35
59	105517,10	95156,23
60	105513,32	95142,24
61	105509,35	95127,40
62	105503,76	95131,43
63	105495,49	95137,50

1	2	3
64	105488,36	95142,52
65	105477,88	95128,93
66	105473,47	95123,21
67	105475,62	95121,66
68	105479,81	95118,10
69	105477,80	95115,48
70	105497,19	95098,92
71	105486,26	95077,52
72	105497,18	95073,44
73	105493,69	95068,66
74	105474,16	95059,40
75	105471,12	95058,43
76	105459,36	95056,41
77	105453,07	95061,05
78	105450,07	95054,44
79	105445,85	95045,16
80	105453,79	95038,78
81	105473,08	95026,68
82	105471,79	95025,04
83	105462,06	95012,15
84	105461,33	95010,58
85	105456,72	95003,63
86	105455,74	95001,48
87	105453,52	94997,92
88	105449,92	94992,67
89	105443,28	94983,60
90	105442,15	94982,90
91	105440,87	94980,63
92	105430,46	94987,95
93	105427,56	94983,57
94	105423,83	94977,93
95	105425,56	94975,49
96	105425,32	94975,20
97	105426,89	94974,31
98	105431,73	94970,79
99	105451,14	94954,65
100	105436,09	94927,25
101	105429,29	94931,17
102	105422,82	94933,70
103	105418,93	94935,97
104	105413,64	94938,88
105	105406,19	94942,71
106	105386,39	94956,04
107	105375,12	94938,86

1	2	3
108	105462,45	94887,01
109	105495,95	94869,70
110	105503,99	94865,55
111	105522,26	94857,09
112	105537,01	94850,26
113	105539,91	94849,44
114	105554,27	94845,38
115	105614,80	94832,95
116	105750,64	94812,81
117	105836,71	94800,49
118	105869,07	94795,86
119	105871,14	94805,64
120	105870,16	94815,02
121	105869,41	94822,22
122	105868,41	94831,89
123	105850,29	94830,67
124	105841,30	94830,05
125	105842,28	94839,96
126	105839,58	94842,02
127	105829,26	94838,83
128	105826,19	94837,88
129	105824,25	94837,29
130	105818,60	94835,54
131	105813,98	94825,47
132	105794,06	94825,02
133	105767,01	94828,57
134	105747,88	94830,62
135	105748,38	94842,44
136	105690,33	94852,08
137	105690,42	94840,18
138	105668,51	94843,72
139	105623,51	94853,47
140	105607,52	94861,47
141	105562,55	94874,99
142	105573,14	94922,20
143	105593,63	94919,74
144	105598,06	94932,06
145	105600,44	94936,91
146	105578,45	94945,88
147	105576,16	94945,86
148	105563,19	94950,28
149	105561,51	94978,36
150	105561,13	95003,34
151	105560,98	95031,88

1	2	3
152	105583,74	95026,46
153	105596,05	95022,56
154	105608,36	95018,66
155	105612,08	95029,44
156	105615,84	95040,32
157	105615,07	95040,59
158	105609,75	95042,63
159	105603,51	95044,24
160	105602,72	95040,92
161	105559,04	95057,40
162	105563,05	95097,70
163	105565,63	95121,88
164	105567,66	95140,85
165	105567,91	95143,18
166	105568,05	95144,51
167	105568,68	95150,47
168	105570,54	95165,80
169	105571,90	95175,54
170	105573,46	95185,11
171	105575,33	95194,62
172	105576,56	95200,47
173	105581,18	95218,19
174	105585,39	95231,57
175	105587,32	95237,23
176	105588,53	95240,65
177	105591,87	95250,00
178	105592,87	95252,60
179	105599,73	95265,37
180	105601,22	95268,14
181	105603,40	95273,84
182	105608,42	95286,97
183	105611,64	95304,48
184	105612,90	95307,80
185	105615,84	95315,75
186	105617,84	95321,42
187	105619,20	95325,37
188	105621,51	95332,85
189	105623,50	95340,00
190	105624,43	95343,72
191	105625,30	95347,46
192	105626,12	95351,14
193	105626,85	95354,86
194	105627,81	95359,91
195	105629,24	95369,06

1	2	3
196	105629,64	95373,01
197	105630,35	95379,81
198	105630,60	95383,21
199	105630,80	95386,60
200	105631,07	95392,64
201	105631,23	95400,19
202	105631,07	95407,83
203	105630,72	95416,20
204	105630,02	95424,73
205	105628,99	95433,23
206	105627,79	95440,85
207	105625,82	95451,28
208	105623,13	95461,75
209	105621,02	95469,21
210	105619,81	95473,17
211	105619,29	95474,87
212	105618,75	95476,56
213	105617,14	95481,62
214	105616,38	95483,79
215	105615,19	95487,36
216	105613,98	95490,93
217	105610,66	95500,86
218	105607,56	95509,99
219	105605,49	95516,07
220	105600,94	95529,55
221	105599,05	95535,71
222	105596,66	95543,70
223	105594,70	95550,72
224	105592,89	95557,84
225	105590,64	95567,16
226	105589,09	95574,75
227	105586,84	95589,93
228	105585,90	95600,64
229	105585,71	95603,93
230	105585,48	95604,89
231	105586,84	95651,02
232	105589,04	95681,70
233	105600,58	95683,43
Контур 4		
1	105702,78	96021,62
2	105664,84	96029,18
3	105686,90	96094,71
4	105701,17	96089,54

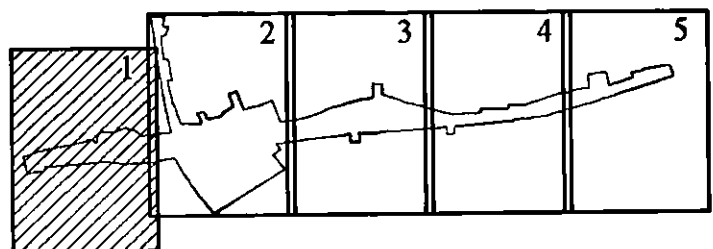
1	2	3
Контур 5		
1	105579,03	95342,51
2	105576,74	95335,70
3	105584,85	95332,38
4	105587,39	95331,35
5	105587,99	95333,14
6	105589,73	95338,32
7	105597,38	95335,07
8	105600,70	95333,65
9	105605,59	95351,92
10	105608,91	95370,15
11	105610,55	95386,31
12	105610,98	95402,58
13	105610,01	95420,88
14	105607,51	95439,04
15	105603,44	95457,28
16	105598,93	95474,67
17	105594,88	95488,12
18	105592,67	95494,56
19	105590,03	95500,17
20	105588,16	95502,59
21	105585,84	95504,51
22	105582,23	95506,13
23	105578,30	95506,59
24	105574,16	95453,80
25	105573,23	95378,62
26	105572,83	95346,08
Контур 6		
1	105436,61	94923,25
2	105442,00	94920,46
3	105446,43	94919,91
4	105449,63	94920,68
5	105452,92	94922,81
6	105455,28	94926,09
7	105456,56	94930,03
8	105455,89	94931,27
9	105443,30	94935,00
Контур 7		
1	105591,78	95328,09
2	105587,63	95329,49
3	105586,21	95325,15
	105590,34	95323,79

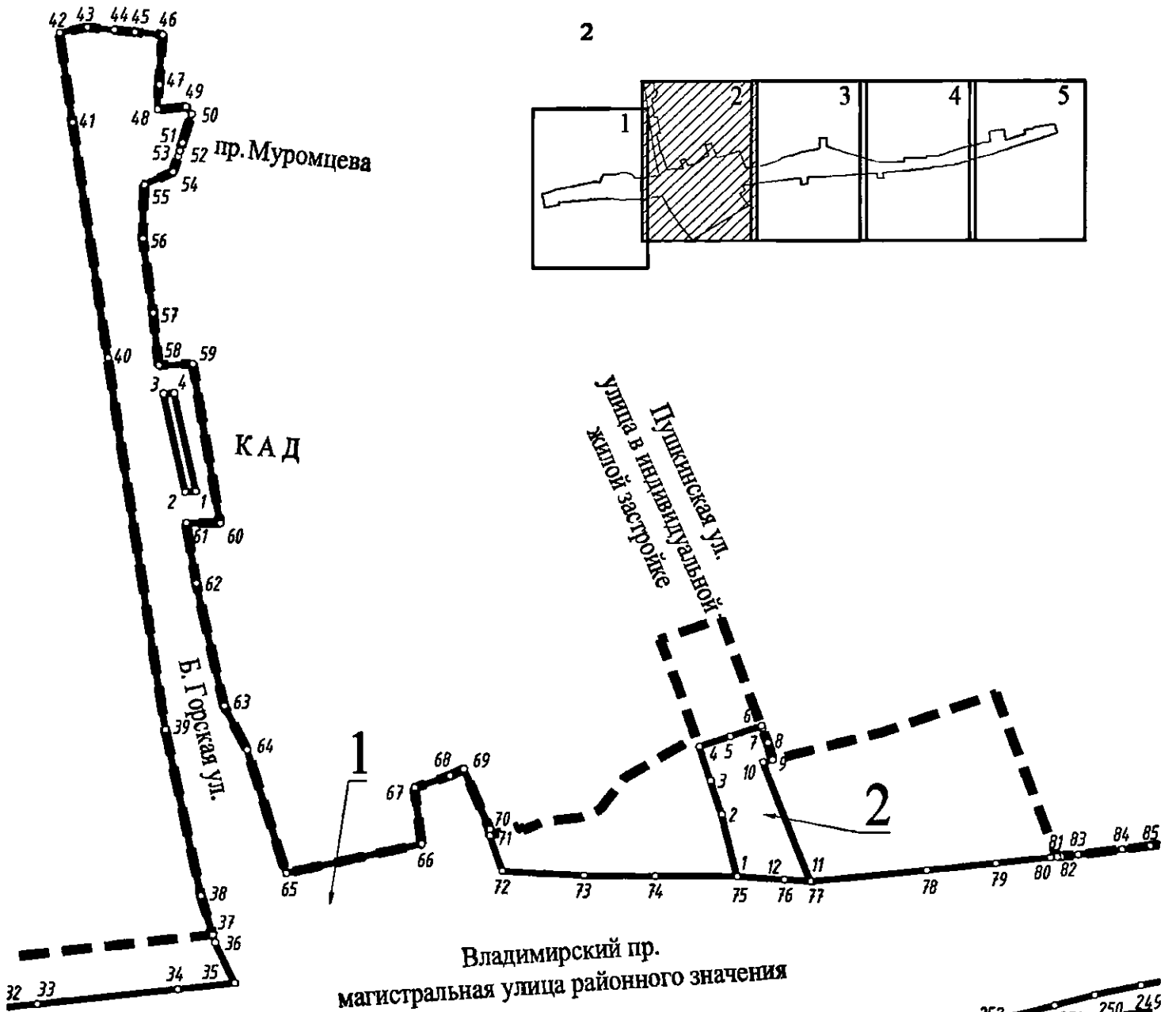
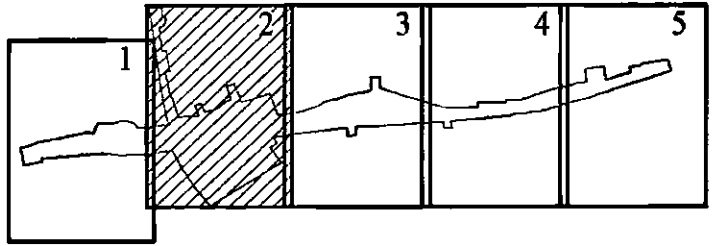


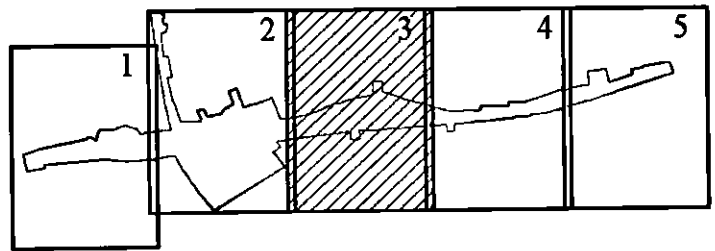

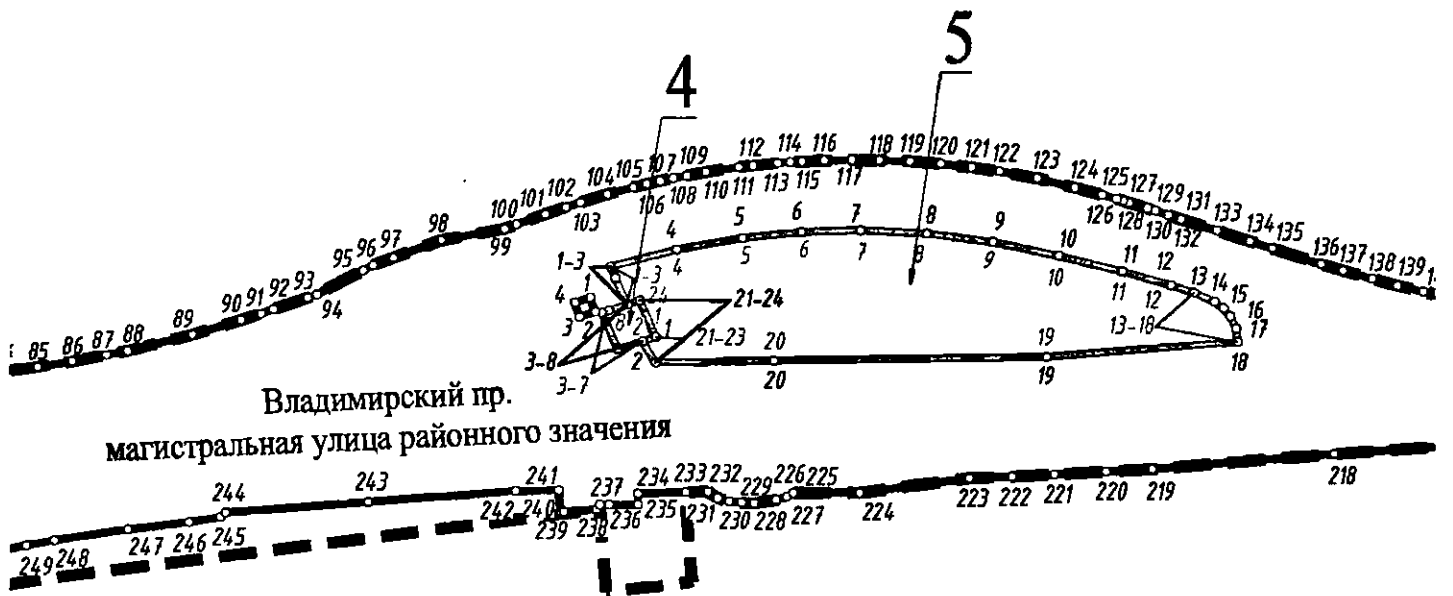
ЧЕРТЕЖ

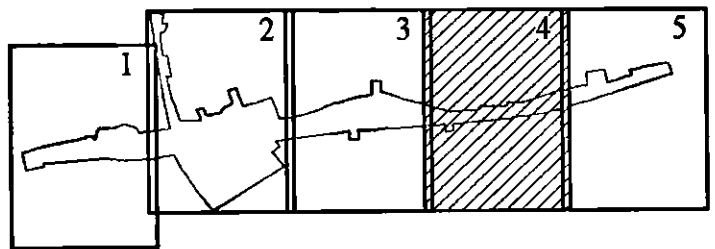

границ зон планируемого размещения линейных объектов регионального значения
«Улица № 5 с путепроводом через Приморское шоссе от улицы № 1 до Владимирского пр.,
Владимирский пр. от путепровода через Приморское шоссе до магистрали № 1»,
«Пушкинская ул. от Владимирского пр. до КАД»

(границы территории, в отношении которой осуществляется подготовка проекта планировки;
границы зон планируемого размещения линейных объектов регионального значения; границы
зон планируемого размещения объектов капитального строительства, проектируемых в составе
линейных объектов регионального значения; номера характерных точек границ зон
планируемого размещения линейных объектов регионального значения, в том числе точек
начала и окончания, точек изменения описания границ таких зон; номера характерных точек
границ зон планируемого размещения объектов капитального строительства, проектируемых
в составе линейных объектов, в том числе точек начала и окончания, точек изменения
описания границ таких зон)



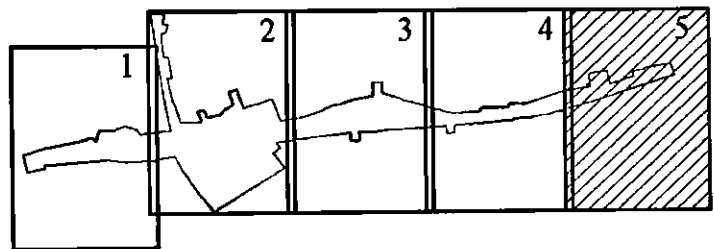
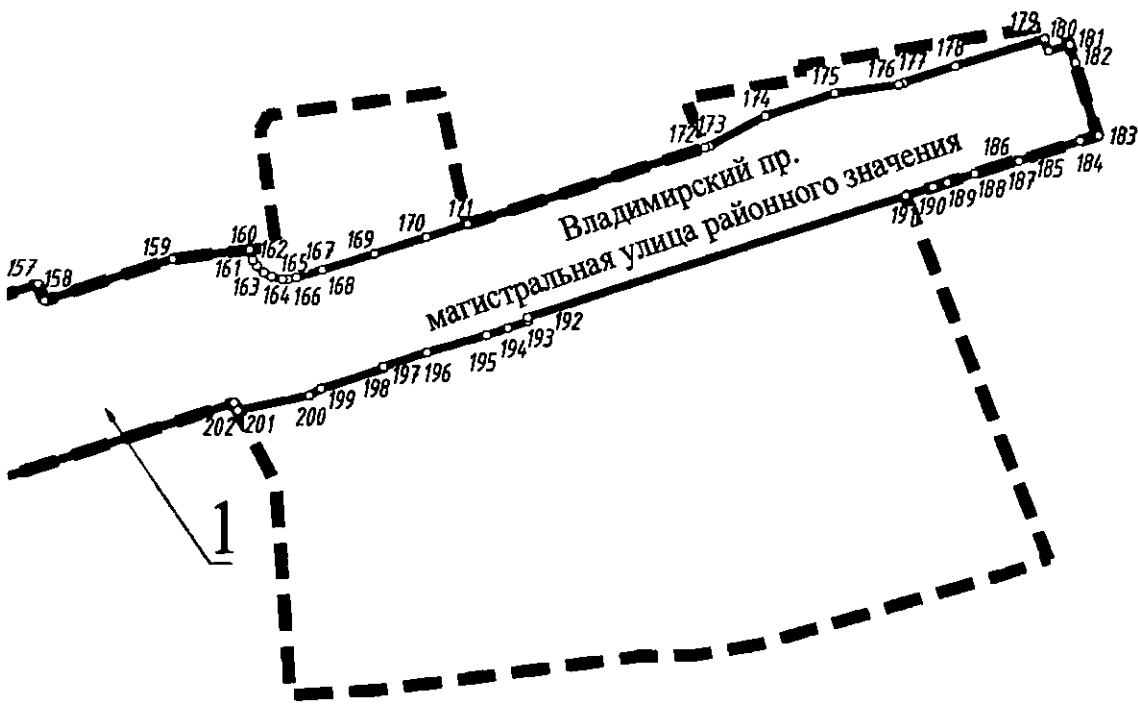






Условные обозначения

- ■ — границы территории, в отношении которой осуществляется подготовка проекта планировки
- — границы зон планируемого размещения линейных объектов регионального значения
- — границы зон планируемого размещения объектов капитального строительства, проектируемых в составе линейных объектов регионального значения
- 1 — номер зоны планируемого размещения линейных объектов регионального значения, а также зон объектов капитального строительства, проектируемых в составе линейных объектов регионального значения
- 1₀ — номера характерных точек границ зон планируемого размещения линейных объектов регионального значения, в том числе точек начала и окончания, точек изменения описания границ таких зон
- 1₀ — номера характерных точек границ зон планируемого размещения объектов капитального строительства, проектируемых в составе линейных объектов регионального значения, в том числе точек начала и окончания, точек изменения описания границ таких зон



Приложение № 3
к постановлению
Правительства Санкт-Петербурга
от 21.05.2026 № 352

ПОЛОЖЕНИЕ

о размещении линейных объектов регионального значения
«Улица № 5 с путепроводом через Приморское шоссе от улицы № 1 до Владимирского пр.,
Владимирский пр. от путепровода через Приморское шоссе до магистрали № 1»,
«Пушкинская ул. от Владимирского пр. до КАД»

1. Наименование, основные характеристики и назначение планируемых для размещения линейных объектов регионального значения «Улица № 5 с путепроводом через Приморское шоссе от улицы № 1 до Владимирского пр., Владимирский пр. от путепровода через Приморское шоссе до магистрали № 1», «Пушкинская ул. от Владимирского пр. до КАД».

Наименование: линейный объект регионального значения «Улица № 5 с путепроводом через Приморское шоссе от улицы № 1 до Владимирского пр., Владимирский пр. от путепровода через Приморское шоссе до магистрали № 1».

Основные характеристики линейного объекта регионального значения:

Категория автомобильной дороги	Магистральная улица районного значения
Протяженность, км	1,70
Пропускная способность, прив. ед/ч	4373 (в двух направлениях)
Интенсивность движения, физ. ед/сут.	1151 (в двух направлениях)
Проектная мощность, прив. ед/сут.	46030
Грузонапряженность, тыс. т/сут.	577,2

Назначение объекта: автомобильная дорога регионального значения.

Наименование: линейный объект регионального значения «Пушкинская ул. от Владимирского пр. до КАД»

Основные характеристики линейного объекта регионального значения:

Категория автомобильной дороги	Улица в индивидуальной жилой застройке
Протяженность, км	0,07
Пропускная способность, прив. ед/ч	2929 (в двух направлениях)
Интенсивность движения, физ. ед/сут.	140 (в двух направлениях)
Проектная мощность, прив. ед/сут.	30832
Грузонапряженность, тыс. т/сут.	64,6

Назначение объекта: автомобильная дорога регионального значения.

2. Границы зон планируемого размещения линейных объектов регионального значения устанавливаются в Курортном и Приморском районах Санкт-Петербурга.

3. Перечень координат характерных точек границ зон планируемого размещения линейных объектов регионального значения.

Номер точки	X(м)	Y(м)
1	2	3
Зона планируемого размещения линейного объекта регионального значения 1		
1	105487,17	94787,50
2	105455,01	94795,69
3	105455,46	94787,47

1	2	3
4	105455,99	94778,45
5	105454,35	94750,55
6	105455,09	94743,64
7	105453,80	94736,65
8	105452,65	94730,46
9	105451,89	94726,35
10	105455,91	94693,61
11	105458,65	94671,32
12	105456,80	94649,78
13	105456,32	94644,20
14	105448,12	94548,85
15	105444,47	94506,40
16	105490,42	94496,39
17	105492,31	94505,53
18	105509,71	94589,67
19	105516,79	94622,31
20	105519,28	94622,13
21	105520,06	94635,93
22	105516,91	94641,73
23	105513,55	94642,52
24	105513,41	94646,84
25	105526,10	94648,96
26	105538,01	94653,34
27	105543,72	94658,03
28	105543,50	94697,74
29	105553,02	94724,55
30	105544,01	94756,11
31	105530,43	94765,21
32	105513,65	94776,45
33	105514,89	94788,07
34	105520,12	94837,07
35	105522,26	94857,09
36	105537,01	94850,26
37	105539,91	94849,44
38	105554,27	94845,38
39	105614,80	94832,95
40	105750,64	94812,81
41	105836,71	94800,49
42	105869,07	94795,86
43	105871,14	94805,64
44	105870,16	94815,02
45	105869,41	94822,22
46	105868,41	94831,89
47	105850,29	94830,67
48	105841,30	94830,05

1	2	3
49	105842,28	94839,96
50	105839,58	94842,02
51	105829,26	94838,83
52	105826,19	94837,88
53	105824,25	94837,29
54	105818,60	94835,54
55	105813,98	94825,47
56	105794,06	94825,02
57	105767,01	94828,57
58	105747,88	94830,62
59	105748,38	94842,44
60	105690,33	94852,08
61	105690,42	94840,17
62	105668,51	94843,72
63	105623,51	94853,46
64	105607,52	94861,47
65	105562,55	94874,99
66	105573,14	94922,20
67	105593,63	94919,74
68	105598,06	94932,06
69	105600,44	94936,90
70	105578,45	94945,88
71	105576,16	94945,86
72	105563,19	94950,28
73	105561,51	94978,36
74	105561,13	95003,34
75	105560,98	95031,88
76	105559,73	95048,30
77	105559,04	95057,40
78	105563,05	95097,70
79	105565,63	95121,88
80	105567,66	95140,85
81	105567,91	95143,18
82	105568,05	95144,51
83	105568,68	95150,47
84	105570,54	95165,80
85	105571,90	95175,54
86	105573,46	95185,11
87	105575,33	95194,62
88	105576,56	95200,47
89	105581,18	95218,19
90	105585,39	95231,57
91	105587,32	95237,23
92	105588,53	95240,65
93	105591,87	95250,00

1	2	3
94	105592,87	95252,60
95	105599,73	95265,37
96	105601,22	95268,14
97	105603,40	95273,84
98	105608,42	95286,97
99	105611,64	95304,48
100	105612,90	95307,80
101	105615,84	95315,75
102	105617,84	95321,42
103	105619,20	95325,37
104	105621,51	95332,85
105	105623,50	95340,00
106	105624,43	95343,72
107	105625,30	95347,46
108	105626,12	95351,14
109	105626,85	95354,86
110	105627,81	95359,91
111	105629,24	95369,06
112	105629,64	95373,01
113	105630,35	95379,81
114	105630,60	95383,20
115	105630,80	95386,60
116	105631,07	95392,64
117	105631,23	95400,19
118	105631,07	95407,83
119	105630,72	95416,20
120	105630,02	95424,73
121	105628,99	95433,23
122	105627,79	95440,85
123	105625,82	95451,28
124	105623,13	95461,75
125	105621,02	95469,21
126	105619,81	95473,17
127	105619,29	95474,86
128	105618,75	95476,55
129	105617,14	95481,62
130	105616,38	95483,79
131	105615,19	95487,36
132	105613,98	95490,93
133	105610,66	95500,86
134	105607,56	95509,99
135	105605,49	95516,07
136	105600,94	95529,55
137	105599,05	95535,71
138	105596,66	95543,70

1	2	3
139	105594,70	95550,72
140	105592,89	95557,83
141	105590,64	95567,16
142	105589,09	95574,75
143	105588,25	95579,62
144	105586,84	95589,93
145	105585,90	95600,64
146	105585,71	95603,93
147	105585,48	95604,89
148	105586,84	95651,02
149	105589,04	95681,70
150	105600,58	95683,43
151	105600,78	95758,44
152	105609,29	95758,43
153	105609,32	95763,57
154	105609,43	95799,70
155	105635,36	95875,30
156	105636,80	95879,52
157	105647,58	95910,94
158	105642,78	95912,75
159	105654,87	95948,19
160	105657,53	95969,51
161	105654,45	95970,39
162	105652,83	95971,41
163	105650,84	95973,30
164	105649,59	95975,49
165	105648,85	95978,37
166	105648,81	95979,88
167	105649,28	95982,29
168	105651,57	95989,43
169	105656,23	96003,56
170	105660,99	96017,75
171	105664,84	96029,18
172	105686,90	96094,72
173	105687,31	96095,92
174	105695,97	96111,47
175	105702,41	96130,60
176	105704,91	96148,22
177	105705,38	96149,63
178	105710,16	96163,89
179	105718,03	96188,32
180	105714,45	96189,44
181	105716,23	96195,27
182	105711,11	96196,80
183	105690,14	96203,09

1	2	3
184	105688,70	96198,23
185	105682,84	96181,26
186	105682,75	96180,95
187	105683,11	96180,77
188	105679,24	96169,12
189	105676,68	96161,62
190	105675,34	96157,70
191	105672,82	96150,06
192	105637,68	96045,67
193	105636,54	96045,83
194	105634,63	96040,31
195	105632,59	96034,42
196	105627,70	96017,86
197	105623,67	96005,98
198	105623,14	96005,90
199	105617,40	95989,00
200	105615,43	95985,73
201	105611,31	95966,07
202	105613,36	95965,05
203	105578,15	95858,80
204	105568,67	95768,38
205	105568,52	95764,97
206	105567,02	95765,07
207	105563,67	95743,56
208	105561,43	95721,85
209	105559,46	95708,34
210	105557,75	95690,83
211	105556,31	95667,94
212	105554,98	95650,52
213	105553,89	95642,58
214	105553,82	95641,29
215	105551,04	95610,94
216	105550,63	95606,43
217	105549,54	95590,42
218	105545,64	95533,17
219	105541,38	95482,88
220	105540,80	95470,16
221	105540,01	95455,81
222	105539,44	95444,17
223	105539,03	95432,51
224	105534,94	95402,29
225	105534,97	95383,95
226	105533,89	95382,18
227	105533,02	95379,28
228	105532,14	95373,18

1	2	3
229	105532,32	95369,74
230	105532,69	95366,39
231	105533,62	95363,16
232	105535,51	95360,50
233	105535,36	95354,39
234	105535,04	95341,18
235	105531,79	95341,18
236	105531,80	95333,18
237	105531,80	95330,61
238	105530,49	95329,70
239	105529,88	95320,72
240	105529,88	95319,97
241	105536,00	95319,29
242	105535,85	95307,34
243	105532,81	95266,71
244	105529,87	95227,32
245	105528,51	95225,84
246	105527,13	95217,17
247	105525,13	95200,41
248	105522,02	95180,16
249	105520,55	95172,35
250	105517,10	95156,23
251	105513,32	95142,24
252	105509,35	95127,40
253	105503,76	95131,43
254	105495,49	95137,50
255	105488,36	95142,52
256	105477,88	95128,93
257	105473,47	95123,21
258	105475,62	95121,66
259	105479,81	95118,10
260	105477,80	95115,48
261	105497,19	95098,92
262	105486,26	95077,52
263	105497,18	95073,44
264	105493,69	95068,66
265	105474,16	95059,40
266	105471,12	95058,43
267	105459,36	95056,41
268	105453,07	95061,05
269	105450,07	95054,44
270	105445,85	95045,16
271	105453,79	95038,78
272	105473,08	95026,68
273	105471,79	95025,04

1	2	3
274	105462,06	95012,15
275	105461,33	95010,58
276	105456,72	95003,63
277	105455,74	95001,48
278	105453,52	94997,92
279	105449,92	94992,67
280	105443,28	94983,60
281	105442,15	94982,90
282	105440,87	94980,63
283	105430,46	94987,95
284	105427,56	94983,57
285	105423,83	94977,93
286	105425,56	94975,49
287	105425,32	94975,20
288	105426,89	94974,31
289	105431,73	94970,79
290	105451,14	94954,65
291	105436,09	94927,25
292	105429,29	94931,17
293	105422,82	94933,70
294	105418,93	94935,97
295	105413,64	94938,88
296	105406,19	94942,71
297	105386,39	94956,04
298	105375,12	94938,86
299	105462,45	94887,01
300	105495,95	94869,70
301	105493,45	94846,33
302	105488,21	94797,21
Внутренний контур 1 (земельный участок с кадастровым номером 78:38:0011338:1012)		
1	105701,92	94843,57
2	105701,70	94839,83
3	105737,64	94832,26
4	105737,87	94836,00
Внутренний контур 2 (зона планируемого размещения объекта капитального строительства, проектируемого в составе линейных объектов регионального значения, № 3)		
1	105436,61	94923,25
2	105442,00	94920,46
3	105446,43	94919,91
4	105449,63	94920,68
5	105452,92	94922,81
6	105455,28	94926,09
7	105456,56	94930,03
8	105455,89	94931,27

1	2	3
9	105443,30	94935,00
Внутренний контур 3 (зона планируемого размещения объектов капитального строительства, проектируемого в составе линейного объекта регионального значения, № 4)		
1	105590,91	95341,84
2	105580,26	95346,19
3	105579,03	95342,51
4	105576,74	95335,70
5	105584,85	95332,38
6	105587,39	95331,35
7	105587,99	95333,14
8	105589,73	95338,32
Внутренний контур 4 (зона планируемого размещения объектов капитального строительства, проектируемого в составе линейного объекта регионального значения, № 5)		
1	105589,73	95338,32
2	105597,38	95335,07
3	105600,70	95333,65
4	105605,59	95351,92
5	105608,91	95370,15
6	105610,55	95386,31
7	105610,98	95402,58
8	105610,01	95420,88
9	105607,51	95439,04
10	105603,44	95457,28
11	105598,93	95474,67
12	105594,88	95488,12
13	105592,67	95494,56
14	105590,03	95500,17
15	105588,16	95502,59
16	105585,84	95504,51
17	105582,23	95506,13
18	105578,30	95506,59
19	105574,16	95453,80
20	105573,23	95378,62
21	105572,83	95346,08
22	105579,03	95342,51
23	105580,26	95346,19
24	105590,91	95341,84
Внутренний контур 5		
1	105496,97	95077,05
2	105501,56	95085,86
3	105495,05	95089,44
4	105490,48	95080,73

1	2	3
Внутренний контур 6 (земельный участок с кадастровым номером 78:38:0011344:5)		
1	105591,78	95328,09
2	105587,63	95329,49
3	105586,21	95325,15
4	105590,34	95323,79
Зона планируемого размещения линейного объекта регионального значения 2		
1	105560,98	95031,88
2	105583,74	95026,46
3	105596,05	95022,56
4	105608,36	95018,66
5	105612,08	95029,44
6	105615,84	95040,32
7	105615,07	95040,59
8	105609,75	95042,63
9	105603,51	95044,24
10	105602,72	95040,92
11	105559,04	95057,40
12	105559,73	95048,31
Зона планируемого размещения объекта капитального строительства, проектируемого в составе линейного объекта регионального значения, 3		
1	105436,61	94923,25
2	105442,00	94920,46
3	105446,42	94919,91
4	105449,63	94920,68
5	105452,92	94922,81
6	105455,28	94926,09
7	105456,56	94930,03
8	105455,89	94931,27
9	105443,30	94935,00
Зона планируемого размещения объекта капитального строительства, проектируемого в составе линейного объекта регионального значения, 4		
1	105590,91	95341,84
2	105580,26	95346,19
3	105579,03	95342,51
4	105576,74	95335,70
5	105584,85	95332,38
6	105587,39	95331,35
7	105587,99	95333,14
8	105589,73	95338,32
Зона планируемого размещения объекта капитального строительства, проектируемого в составе линейного объекта регионального значения, 5		
1	105589,73	95338,32
2	105597,38	95335,07
3	105600,70	95333,65
4	105605,59	95351,92
5	105608,91	95370,15

1	2	3
6	105610,55	95386,31
7	105610,98	95402,58
8	105610,01	95420,88
9	105607,51	95439,04
10	105603,44	95457,28
11	105598,93	95474,67
12	105594,88	95488,12
13	105592,67	95494,56
14	105590,03	95500,17
15	105588,16	95502,59
16	105585,84	95504,51
17	105582,23	95506,13
18	105578,30	95506,59
19	105574,16	95453,80
20	105573,23	95378,62
21	105572,83	95346,08
22	105579,03	95342,51
23	105580,26	95346,19
24	105590,91	95341,84

4. Предельные параметры разрешенного строительства, реконструкции объектов капитального строительства, проектируемых в составе линейных объектов регионального значения в границах зоны планируемого размещения.

Номер зоны размещения объекта капитального строительства, входящего в состав линейного объекта регионального значения	3
Функциональное назначение объекта капитального строительства, входящего в состав линейного объекта регионального значения	Размещение зданий и сооружений, обеспечивающих отвод канализационных стоков (насосная станция)
Предельная высота здания, строения, сооружения, входящего в состав линейного объекта регионального значения	6 м
Максимальный процент застройки зоны планируемого размещения объекта капитального строительства, входящего в состав линейного объекта регионального значения	100%
Минимальные отступы от границ земельных участков	0 м

Номер зоны размещения объекта капитального строительства, входящего в состав линейного объекта регионального значения	4
Функциональное назначение объекта капитального строительства, входящего в состав линейного объекта регионального значения	Размещение зданий и сооружений, обеспечивающих поставку электричества (трансформаторная подстанция)
Предельная высота здания, строения, сооружения, входящего в состав линейного объекта регионального значения	5 м

Максимальный процент застройки зоны планируемого размещения объекта капитального строительства, входящего в состав линейного объекта регионального значения	100%
Минимальные отступы от границ земельных участков	0 м

Номер зоны размещения объекта капитального строительства, входящего в состав линейного объекта регионального значения	5
Функциональное назначение объекта капитального строительства, входящего в состав линейного объекта регионального значения	Размещение зданий и сооружений, обеспечивающих отвод канализационных стоков (очистные сооружения)
Предельная высота здания, строения, сооружения, входящего в состав линейного объекта регионального значения	6 м
Максимальный процент застройки зоны планируемого размещения объекта капитального строительства, входящего в состав линейного объекта регионального значения	100%
Минимальные отступы от границ земельных участков	0 м

5. Мероприятия по защите объектов капитального строительства (зданий, строений, сооружений, в том числе объектов, строительство которых не завершено), существующих и (или) строящихся на момент подготовки проекта планировки территории для размещения линейных объектов регионального значения (далее – территория), а также объектов капитального строительства, планируемых к строительству в соответствии с ранее утвержденной документацией по планировке территории, от возможного негативного воздействия в связи с размещением линейных объектов регионального значения.

Перечень мероприятий предусматривает комплексное геотехническое сопровождение строительства для обеспечения надежности и безопасности зданий (сооружений) при строительстве, а также безопасности соседней застройки, на которую может оказать влияние строительство, включает в себя следующие мероприятия:

- предварительную оценку геотехнической ситуации;
- инженерно-геологические изыскания;
- геотехническое обоснование проекта;
- технологический регламент ведения работ;
- мониторинг сохранности зданий и сооружений при производстве работ и контроль качества работ;

- послепостроечный мониторинг.

6. Мероприятия по охране окружающей среды.

На период строительства объекта для снижения влияния на окружающую среду предусматриваются следующие мероприятия:

- содержание проезжей части участка дороги в состоянии, исключающем необоснованные изменения скорости движения автомобилей;

- устройство покрытий дорожного полотна из материалов, обработанных вяжущими обеспыливающими материалами;

- минимизация шумового воздействия на жилую территорию на период проведения строительных работ;

- максимальное сокращение размеров строительных и технологических площадок для производства строительно-монтажных работ;

- сбор хозяйственно-бытовых сточных вод в гидроизолированные накопители и биотуалеты с последующим вывозом;

- сбор и вывоз строительных отходов и строительного мусора по мере их образования;

- установка на строительной площадке закрытых металлических контейнеров для сбора бытовых отходов и их своевременный вывоз;

вывоз на полигон твердых коммунальных отходов избыточного грунта, образующегося при выполнении земляных работ;

обеспечение обслуживания строительной техники производится только на постоянных производственных базах или на специально отведенных площадках с покрытием, предохраняющим от попадания в почву и грунтовые воды горюче-смазочных материалов;

вырубка растительности в минимальном объеме;

защита от повреждений сохраняемых зеленых насаждений;

рекультивация земельных участков, занимаемых строительными площадками, после завершения работ;

компенсация нанесенного ущерба растительному и животному миру.

На период эксплуатации линейных объектов регионального значения для снижения влияния на окружающую среду предусматриваются следующие мероприятия:

содержание проезжей части участка дороги в состоянии, исключающем необоснованные изменения скорости движения автомобилей;

устройство покрытий дорожного полотна из материалов, обработанных вяжущими обеспыливающими материалами;

обеспечение своевременного сбора, размещения и вывоза отходов;

сохранение или улучшение существующего ландшафта;

защита почв и растительности;

защита поверхностных и грунтовых вод от загрязнения дорожной пылью, горюче-смазочными материалами, обеспыливающими, противогололедными и другими химическими веществами;

мероприятия по предупреждению загрязнения воздуха выбросами в атмосферу газов и пыли, а также защиту от шума и вибрации.

7. Мероприятия по защите территории от чрезвычайных ситуаций природного и техногенного характера, в том числе по обеспечению пожарной безопасности и гражданской обороне.

Мероприятия по защите населения, попадающего в зоны чрезвычайной ситуации.

Обеспечение безопасности движения на линейных объектах регионального значения достигается установкой барьерного ограждения, сигнальных столбиков, дорожных знаков.

На территории возможно возникновение опасных метеорологических явлений (снежные заносы). С целью обеспечения безопасных условий движения транспорта в зимний период необходимо производить регулярную очистку проезжей части от снега и гололеда.

Для защиты людей на территории от радиоактивного загрязнения (при авариях) целесообразно предусматривать:

оповещение населения средствами наружного оповещения региональной автоматизированной системы централизованного оповещения;

введение режимов противорадиационной защиты;

использование средств индивидуальной защиты;

эвакуацию людей в безопасные районы.

Мероприятия по обеспечению пожарной безопасности.

Проектом предусматривается размещение всех сооружений на территории с соблюдением противопожарных разрывов в соответствии с требованиями действующих норм.

Предусматриваются следующие противопожарные мероприятия для линейных объектов регионального значения:

к использованию на линейных объектах регионального значения допускаются отделочные и строительные материалы, оборудование и кабельная продукция, имеющие сертификаты соответствия Государственного стандарта Российской Федерации и сертификаты пожарной безопасности:

обеспечение беспрепятственной эвакуации людей с территории;

обеспечение возможности беспрепятственного ввода и передвижения на территории сил и средств ликвидации чрезвычайных ситуаций, в том числе пожарного автотранспорта;

обеспечение наружного пожаротушения от ближайших пожарных гидрантов на коммунальной сети.

Для обеспечения ввода пожарного автотранспорта к проектируемому участку дороги предусматривается использование существующей улично-дорожной сети.

На проектируемых водопроводных линиях предусматривается установка пожарных гидрантов и отключающей (запорной) арматуры.

Проектными решениями не предусмотрены особые требования к проведению мероприятий по спасению людей и материальных ценностей при пожаре на проезжей части ввиду того, что проектируемые дороги имеют свободную (открытую) проезжую и тротуарную часть, а следовательно, не имеют закрытых эвакуационных путей в пределах каких-либо помещений. При возможном пожаре эвакуация людей будет производиться по проезжей части в безопасную (свободную) сторону от опасных факторов пожара.

Мероприятия по защите людей.

Мероприятия по защите людей в военное время.

В границах проектирования расположены линейные объекты регионального значения, включающие в себя автомобильные магистрали, в том числе устойчивого функционирования, входящие в состав транспортной инфраструктуры Санкт-Петербурга, территория которого отнесена к особой группе по гражданской обороне. Функционирование линейных объектов регионального значения может быть предусмотрено в военное время (при военных конфликтах). Таким образом, организации, эксплуатирующие линейные объекты регионального значения, могут продолжать свою деятельность в военное время (при военных конфликтах).

Порядок эксплуатации линейных объектов регионального значения на территории в военное время определяется планом гражданской обороны Санкт-Петербурга.

Согласно проекту планировки решения по укрытию населения не требуется.

Мероприятия по защите персонала организаций, продолжающих работу в военное время.

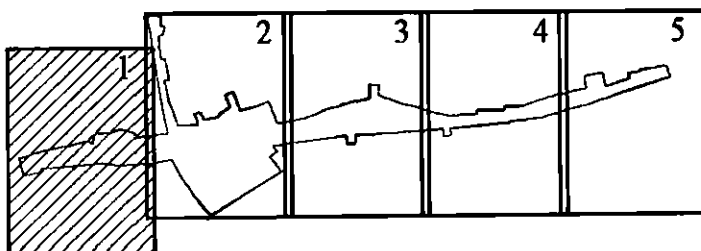

Мероприятия по защите и укрытию персонала работающей смены дежурного и линейного персонала организаций, обеспечивающих жизнедеятельность района размещения линейных объектов регионального значения и выполняющих мероприятия гражданской обороны, учтены в планах гражданской обороны соответствующих организаций, имеющих мобилизационные задания и продолжающих работу в военное время.

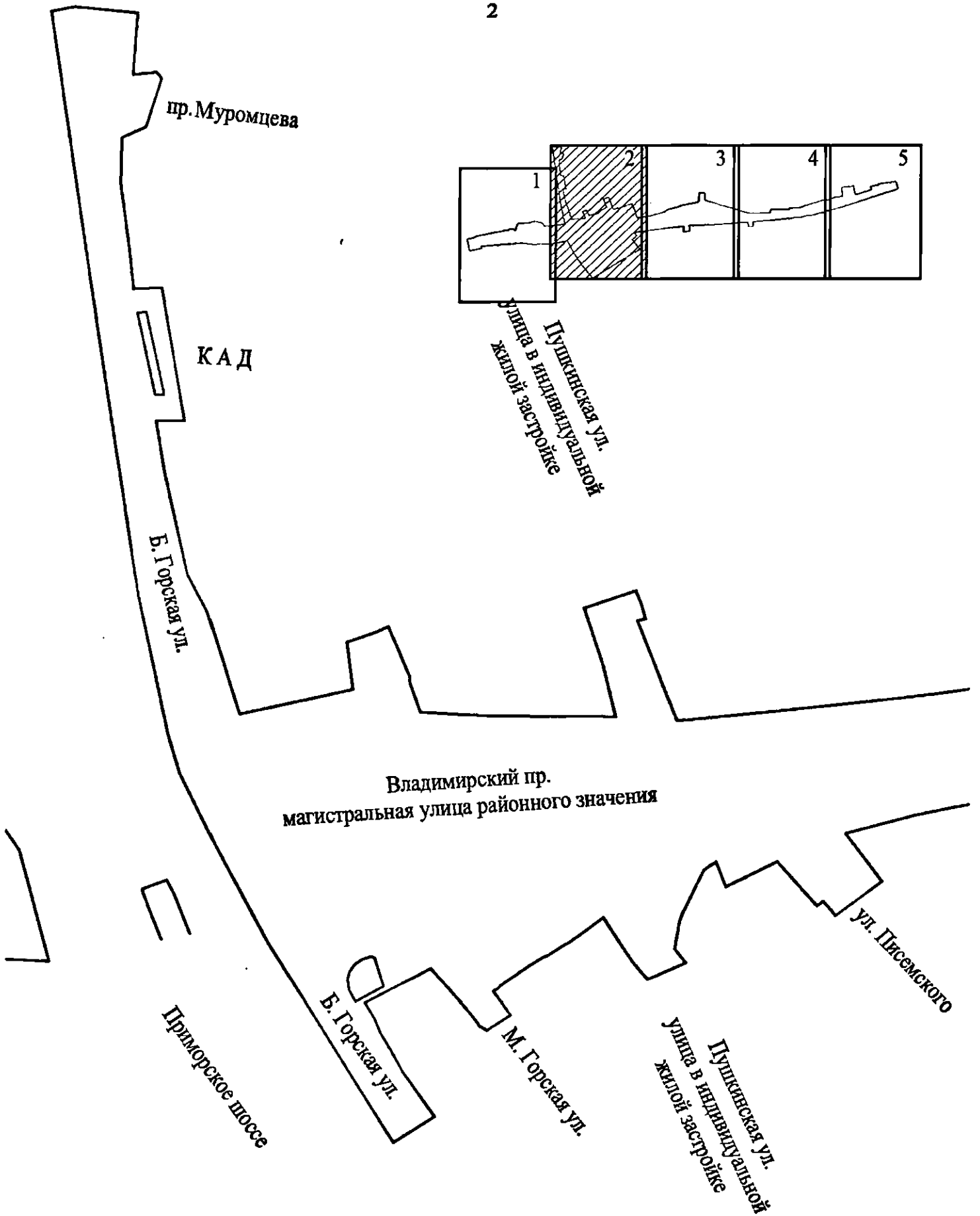
На территории отсутствуют и не предусматриваются к размещению объекты, для которых существует возможность приспособления под объекты гражданской обороны.



ЧЕРТЕЖ

**межевания территории для размещения линейных объектов регионального значения
«Улица № 5 с путепроводом через Приморское шоссе от улицы № 1 до Владимирского пр.,
Владимирский пр. от путепровода через Приморское шоссе до магистрали № 1»,
«Пушкинская ул. от Владимирского пр. до КАД»
(красные линии)**





пр. Муромцева

КАД

Б. Горская ул.

Владимирский пр.
магистральная улица районного значения

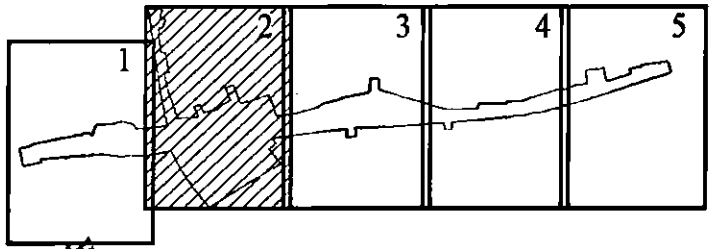
Приморское шоссе

Б. Горская ул.

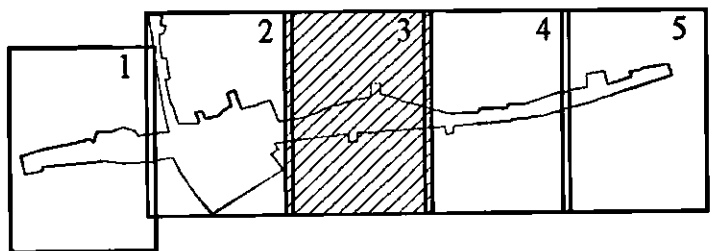
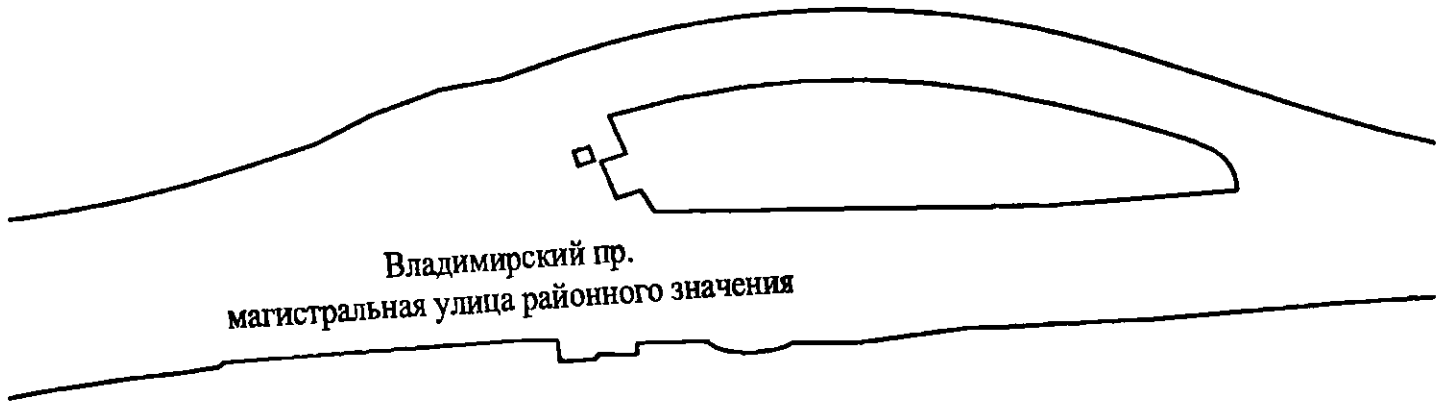
М. Горская ул.


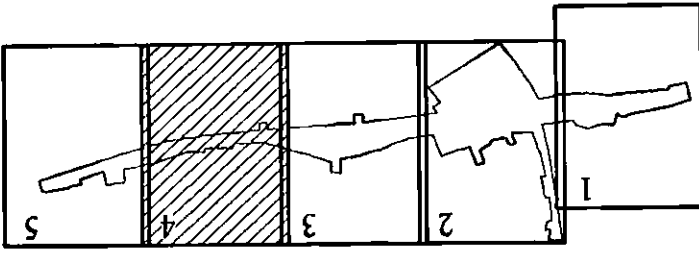
Пушкинская ул.
улица в индивидуальной
 жилой застройке

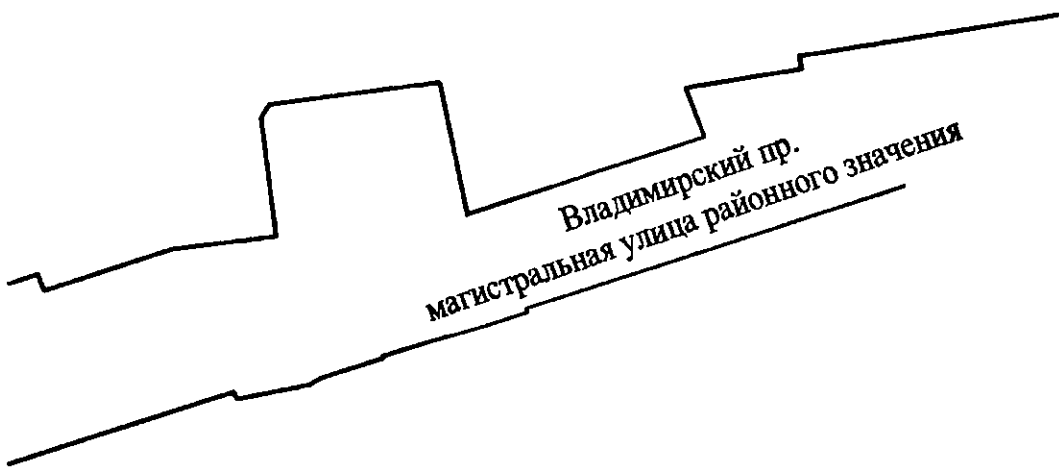
ул. Писемского



Пушкинская ул.
улица в индивидуальной
 жилой застройке

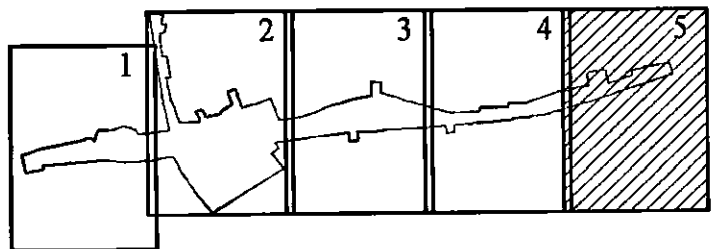






Условные обозначения

— красные линии



Приложение № 5
к постановлению
Правительства Санкт-Петербурга
от 21.05.2026 № 352

ПЕРЕЧЕНЬ

образуемых земельных участков; перечень координат характерных точек образуемых земельных участков; сведения о границах территории, применительно к которой осуществляется подготовка проекта межевания, содержащие перечень координат характерных точек таких границ в системе координат, используемой для ведения Единого государственного реестра недвижимости; вид разрешенного использования образуемых земельных участков, предназначенных для размещения линейных объектов регионального значения и объектов капитального строительства, проектируемых в составе линейных объектов регионального значения «Улица № 5 с путепроводом через Приморское шоссе от улицы № 1 до Владимирского пр., Владимирский пр. от путепровода через Приморское шоссе до магистрали № 1», «Пушкинская ул. от Владимирского пр. до КАД»

1. Перечень образуемых земельных участков.

Условный номер образуемого земельного участка	Номера характерных точек образуемого земельного участка	Кадастровый номер земельного участка, из которого образуется земельный участок	Площадь образуемых земельных участков, га	Сведения об отнесении (неотнесении) образуемых земельных участков к территории общего пользования	Способ образования земельного участка	Сведения об отнесении образуемого земельного участка к определенной категории
1	2	3	4	5	6	7
1	1-4	78:34:0000000:9270	0,1236	Отнесен	Раздел или перераспределение	Земли населенных пунктов
2	1-50	-	1,2919	Отнесен	Образование земельного участка из земель, находящихся в государственной собственности	Земли населенных пунктов
3	1-13	-	0,1329	Отнесен	Образование земельного участка из земель, находящихся в государственной собственности	Земли населенных пунктов
4	1-42, 1-4	-	1,8103	Отнесен	Образование земельного участка из земель, находящихся в государственной собственности	Земли населенных пунктов

1	2	3	4	5	6	7
5	1-19, 1-9	-	0,5047	Отнесен	Образование земельного участка из земель, находящихся в государственной собственности	Земли населенных пунктов
6	1-7	78:38:0011346:7	0,0063	Отнесен	Раздел или перераспределение	Земли населенных пунктов
7	1-32	-	0,3139	Отнесен	Образование земельного участка из земель, находящихся в государственной собственности	Земли населенных пунктов
8	1-5	78:38:0011338:16	0,1216	Отнесен	Раздел или перераспределение	Земли населенных пунктов
9	1-4	-	0,0005	Не отнесен	Образование земельного участка из земель, находящихся в государственной собственности	Земли населенных пунктов
10	1-6	-	0,0676	Отнесен	Образование земельного участка из земель, находящихся в государственной собственности	Земли населенных пунктов
11	1-8	-	0,0502	Отнесен	Образование земельного участка из земель, находящихся в государственной собственности	Земли населенных пунктов
12	1-116	-	1,7352	Отнесен	Образование земельного участка из земель, находящихся в государственной собственности	Земли населенных пунктов
13	1-21, 1-4	-	0,1630	Отнесен	Образование земельного участка из земель, находящихся в государственной собственности	Земли населенных пунктов
14	1-7	78:38:0011339:8	0,1217	Отнесен	Раздел или перераспределение	Земли населенных пунктов

1	2	3	4	5	6	7
15.1	1-23	78:38:0011339:4	0,2346	Не отнесен	Раздел	Земли населенных пунктов
15.2	1-13	78:38:0011339:4	0,1900	Отнесен	Раздел или перераспределение	Земли населенных пунктов
16	1-4	78:38:0011339:1004	0,0017	Отнесен	Раздел или перераспределение	Земли населенных пунктов
17	1-100, 1-29, 1-4	-	1,9587	Отнесен	Образование земельного участка из земель, находящихся в государственной собственности	Земли населенных пунктов
18	1-15	78:38:0011344:1241	0,0424	Отнесен	Раздел или перераспределение	Земли населенных пунктов
19	1-47	78:38:0011344:1467	1,1371	Отнесен	Раздел или перераспределение	Земли населенных пунктов
20.1	1-35	78:38:0011339:1001	0,1357	Не отнесен	Раздел	Земли населенных пунктов
20.2	1-23	78:38:0011339:1001	0,0749	Отнесен	Раздел или перераспределение	Земли населенных пунктов
21	1-5	78:38:0011339:1253	0,0025	Отнесен	Раздел или перераспределение	Земли населенных пунктов
22	1-11	78:38:0011344:1001	0,1521	Отнесен	Раздел или перераспределение	Земли населенных пунктов
23	1-4	78:38:0011344:1001	0,0045	Отнесен	Раздел или перераспределение	Земли населенных пунктов
24	1-4	78:38:0011339:6	0,0149	Отнесен	Раздел или перераспределение	Земли населенных пунктов
25	1-9	-	0,0195	Не отнесен	Образование земельного участка из земель, находящихся в государственной собственности	Земли населенных пунктов
26	1-10	78:38:0011344:1001	0,0985	Не отнесен	Раздел или перераспределение	Земли населенных пунктов

1	2	3	4	5	6	7
27	1-22	-	0,4032	Не отнесен	Образование земельного участка из земель, находящихся в государственной собственности	Земли населенных пунктов
28	1-8	78:38:0011344:1001	0,0122	Не отнесен	Раздел или перераспределение	Земли населенных пунктов

Условные номера образуемых земельных участков, кадастровые номера или иные ранее присвоенные государственные учетные номера существующих земельных участков, в отношении которых предполагаются их резервирование и (или) изъятие для государственных нужд, их адреса или описание местоположения, перечень и адреса расположенных на таких земельных участках объектов недвижимого имущества (при наличии сведений о них в Едином государственном реестре недвижимости)

Условный номер образуемого земельного участка/ кадастровый номер существующего земельного участка	Адрес или описание местоположения земельного участка	Объекты недвижимого имущества, расположенные на земельном участке	
		Кадастровый номер	Адрес
1	2	3	4
1	Российская Федерация, Санкт-Петербург, внутригородское муниципальное образование города федерального значения Санкт-Петербурга пос.Лисий Нос, Приморское шоссе, земельный участок 140д (местоположение: Российская Федерация, Санкт-Петербург, внутригородское муниципальное образование города федерального значения Санкт-Петербурга пос.Лисий Нос, Приморское шоссе, д.140, строительная площадка Горская, литера Д)	78:34:0004444:1105, 78:34:0004444:1123, 78:34:0000000:8429, 78:34:0004444:1106, 78:34:0000000:8428, 78:34:0000000:8427	Санкт-Петербург, пос.Лисий Нос, Приморское шоссе, д.140, литера П; Санкт-Петербург, пос.Лисий Нос, Приморское шоссе, д.140, литера АВ; Санкт-Петербург, пос.Лисий Нос, Приморское шоссе, д.140, строительная площадка Горская, литера БА; Санкт-Петербург, пос.Лисий Нос, Приморское шоссе, д.140, литера Р; Санкт-Петербург, пос.Лисий Нос, Приморское шоссе, д.140, строительная площадка Горская, литера ББ; Санкт-Петербург, пос.Лисий Нос, Приморское шоссе, д.140, строительная площадка Горская, литера БВ
2	Санкт-Петербург, г.Сестрорецк	-	-

1	2	3	4
3	Санкт-Петербург, г.Сестрорецк	–	–
4	Санкт-Петербург, г.Сестрорецк	–	–
5	Санкт-Петербург, г.Сестрорецк	–	–
6	189640, Санкт-Петербург, г.Сестрорецк, Б. Горская ул., д.68	78:38:0011346:1160	Санкт-Петербург, г.Сестрорецк, Большая Горская ул., д. 68, литера А
7	Санкт-Петербург, г.Сестрорецк	–	–
8	Санкт-Петербург, г.Сестрорецк, Пушкинская ул., д.17в, литера В	78:38:0011338:1004	Санкт-Петербург, г.Сестрорецк, Пушкинская ул., д.17в
9	Санкт-Петербург, г.Сестрорецк	–	–
10	Санкт-Петербург, г.Сестрорецк	–	–
11	Санкт-Петербург, г.Сестрорецк	–	–
12	Санкт-Петербург, г.Сестрорецк	–	–
13	Санкт-Петербург, г.Сестрорецк	–	–
14	Санкт-Петербург, г.Сестрорецк, Пушкинская ул., д.8, литера А	78:00:0000000:1467, 78:38:0011339:1008	Санкт-Петербург, водопроводная сеть северных районов, литера В; Санкт-Петербург, г.Сестрорецк, Пушкинская ул., д.8
15.1	Санкт-Петербург, г.Сестрорецк, Владимирский пр., д. 4, литера А	78:38:0011339:1007, 78:38:0011339:1009	Санкт-Петербург, г.Сестрорецк, Владимирский пр., д.4; Санкт-Петербург, г.Сестрорецк, Владимирский пр., д.4, литера А
15.2	Санкт-Петербург, г.Сестрорецк, Владимирский пр., д.4, литера А	78:38:0011339:1007, 78:38:0011339:1009	Санкт-Петербург, г.Сестрорецк, Владимирский пр., д.4; Санкт-Петербург, г.Сестрорецк, Владимирский пр., д. 4, литера А

1	2	3	4
16	Санкт-Петербург, г.Сестрорецк, Владимирский пр., участок 6 (восточнее дома № 4, литера А, по Владимирскому пр.)	-	-
17	Санкт-Петербург, г.Сестрорецк	-	-
18	Санкт-Петербург, г.Сестрорецк, ул. Писемского, д.2, корп.1, литера А	78:00:0000000:1467, 78:38:0011344:1080	Санкт-Петербург, водопроводная сеть северных районов, литера В; Санкт-Петербург, г.Сестрорецк, ул. Писемского, д.2, корп.1
19	Российская Федерация, Санкт-Петербург, внутригородское муниципальное образование города федерального значения Санкт-Петербурга город Сестрорецк, Владимирский пр., земельный участок 9	78:38:0011344:1255, 78:00:0000000:1467, 78:38:0000000:3960, 78:38:0011344:1226	Санкт-Петербург, г.Сестрорецк, Владимирский пр., д.9а, литера АЖ; Санкт-Петербург, водопроводная сеть северных районов, литера В; Санкт-Петербург, г.Сестрорецк, канализационная сеть, литера В; Санкт-Петербург, г.Сестрорецк, Владимирский пр., д.9а, литера Щ
20.1	Санкт-Петербург, г.Сестрорецк, Тарховка, Федотовская дорожка, д.7	78:38:0011339:1010	Санкт-Петербург, г.Сестрорецк, Владимирский пр., д.6, литера А
20.2	Санкт-Петербург, г.Сестрорецк, Тарховка, Федотовская дорожка, д.7	78:38:0011339:1010	Санкт-Петербург, г.Сестрорецк, Владимирский пр., д.6, литера А
21	Российская Федерация, Санкт-Петербург, внутригородское муниципальное образование города федерального значения Санкт-Петербурга город Сестрорецк, Владимирский пр., земельный участок 13	78:00:0000000:1467	Санкт-Петербург, водопроводная сеть северных районов, литера В
22	Санкт-Петербург, г.Сестрорецк, Владимирский пр., участок 8 (юго-восточнее дома № 6, литера А, по Владимирскому пр.)	-	-

1	2	3	4
23	Санкт-Петербург, г.Сестрорецк, Владимирский пр., участок 8 (юго-восточнее дома № 6, литера А, по Владимирскому пр.)	-	-
24	Санкт-Петербург, г.Сестрорецк, Левашовское шоссе, участок 2 (напротив дома № 15, литера В, по Левашовскому шоссе)	78:00:0000000:1467, 78:38:0011501:2567	Санкт-Петербург, водопроводная сеть северных районов, литера В Санкт-Петербург, г.Сестрорецк, Владимирский пр., д.16, литера А
25	Санкт-Петербург, г.Сестрорецк	-	-
26	Санкт-Петербург, г.Сестрорецк, Владимирский пр., участок 8 (юго-восточнее дома № 6, литера А, по Владимирскому пр.)	-	-
27	Санкт-Петербург, г.Сестрорецк	-	-
28	Санкт-Петербург, г.Сестрорецк, Владимирский пр., участок 8 (юго-восточнее дома № 6, литера А, по Владимирскому пр.)	-	-
78:34:0004445:45	Местоположение установлено относительно ориентира, расположенного в границах участка. Ориентир: Санкт-Петербург, пос.Лисий Нос, Приморское шоссе, д.154, литера Б. Почтовый адрес ориентира: Санкт-Петербург, пос.Лисий Нос, Приморское шоссе, д. 154, литера Б	-	-
78:34:0004445:46	Местоположение установлено относительно ориентира, расположенного в границах участка. Ориентир: Санкт-Петербург, пос.Лисий Нос, Приморское шоссе, д.154, литера Б (ЗУ1). Почтовый адрес ориентира:	78:34:0004445:17, 78:34:0004445:258	Санкт-Петербург, пос.Лисий Нос, Приморское шоссе, д.154, литера Б; Санкт-Петербург, пос.Лисий Нос, Приморское шоссе, д. 154, литера Б

1	2	3	4
	Санкт-Петербург, пос.Лисий Нос, Приморское шоссе, д. 154, литера Б		
78:34:0004445:260	Санкт-Петербург, пос.Лисий Нос, Приморское шоссе, д. 154, литера А	78:34:0004445:18	Санкт-Петербург, пос.Лисий Нос, Приморское шоссе, д.154
78:34:0004445:261	Санкт-Петербург, пос.Лисий Нос, Приморское шоссе, д. 154, литера А	78:34:0004445:16	Санкт-Петербург, пос.Лисий Нос, Приморское шоссе, д.154, литера А
78:34:0004445:11	Санкт-Петербург, пос.Лисий Нос, Приморское шоссе, д.152	78:34:0004445:19	Санкт-Петербург, пос.Лисий Нос, Приморское шоссе, д.152
78:34:0004445:12	Санкт-Петербург, пос.Лисий Нос, Приморское шоссе, д.152 (участок 1)	78:34:0004445:47	Российская Федерация, Санкт-Петербург, внутригородское муниципальное образование Санкт-Петербурга пос.Лисий Нос, Приморское шоссе, д.152, корп. 2, строение 1
78:34:0004445:5	197755, Санкт-Петербург, пос.Лисий Нос, Приморское шоссе, д.148, литера А	-	-
78:38:1134501:251	Российская Федерация, Санкт-Петербург, внутригородское муниципальное образование Санкт-Петербурга город Сестрорецк, М.Горская ул., земельный участок 2 (местоположение: Российская Федерация, Санкт-Петербург, внутригородское муниципальное образование Санкт-Петербурга город Сестрорецк, М.Горская ул., д.2/1, литера А)	78:38:1134501:22, 78:38:0000000:3896	Санкт-Петербург, г.Сестрорецк, М.Горская ул., д.2/1, литера А; Санкт-Петербург, г.Сестрорецк, газопроводная сеть, литера В
78:38:1134501:6	Санкт-Петербург, г.Сестрорецк, М.Горская ул., д.4	78:38:1134501:29, 78:38:1134501:30	Санкт-Петербург, г.Сестрорецк, М.Горская ул., д.4, литера Б Санкт-Петербург, г.Сестрорецк, М.Горская ул., д. 4, литера А
78:38:1134501:17	Санкт-Петербург, г.Сестрорецк, Владимирский пр., д.5	78:38:1134501:28	Санкт-Петербург, г.Сестрорецк, Владимирский пр., д.5, литера Б

1	2	3	4
78:38:1134501:7	Санкт-Петербург, г.Сестрорецк, М.Горская ул., участок 1 (северо-восточнее дома № 4, литера Б, по М.Горской ул.)	-	-

2. Перечень кадастровых номеров существующих земельных участков, на которых линейный объект может быть размещен на условиях сервитута, публичного сервитута, их адреса или описание местоположения, перечень и адреса расположенных на таких земельных участках объектов недвижимого имущества.

№ п/п	Кадастровый номер существующего земельного участка	Адрес или описание местоположения земельного участка	Объекты недвижимого имущества, расположенные на земельном участке	
			Кадастровый номер	Адрес
1	2	3	4	5
1	78:34:0004445:28	Санкт-Петербург, пос.Лисий Нос, КАД, участок 136 (ст. Горская - Приозерское шоссе)	0:0:0:497, 78:00:0000000:1242, 78:00:0000000:1316, 78:34:0004445:32, 78:34:0000000:9126	Санкт-Петербург, г. Сестрорецк, ст. Горская; Ленинградская обл., Всеволожский район, с/п Бугровское.; Санкт-Петербург, электросеть 110 кВ Курортного и Приморского районов, литера А; Российская Федерация, Санкт-Петербург, пос.Лисий Нос, комплекс защитных сооружений от наводнений, сооружение 19, литера А; Санкт-Петербург, пос.Лисий Нос, КАД, сооружение 1 (КЗС), литера А; Санкт-Петербург, пос.Лисий Нос, восточнее дома № 140, корп.3, по Приморскому шоссе от технологического проезда до впадения в Невскую губу
2	- (эстакада на пересечении с Приморским шоссе)	-	-	-

1	2	3	4	5
3	78:34:0004440:1	Санкт-Петербург, пос.Лисий Нос, участок ж.д. «Авиационная ул.Горский ручей», 25-й км (от 25 км 455 м до 28 км 830 м)	78:34:0004440:2, 78:34:0004440:4, 78:00:0000000:1467, 78:38:0000000:3960	Санкт-Петербург, пос.Лисий Нос, участок ж.д. «Авиационная ул. - Горский ручей», литера Б; Санкт-Петербург, пос.Лисий Нос, участок ж.д. «Авиационная ул. - Горский ручей», литера А; Санкт-Петербург, пос.Лисий Нос, участок ж.д. «Авиационная ул. - Горский ручей», литера Б, Санкт-Петербург, пос.Лисий Нос, участок ж.д. «Авиационная ул. - Горский ручей», литера А, Санкт-Петербург, водопроводная сеть северных районов, литера В, Санкт-Петербург, г.Сестрорецк, канализационная сеть, литера В

3. Перечень координат характерных точек образуемых земельных участков.

Номер точки	X (м)	Y (м)
1	2	3
Образуемый земельный участок 1		
1	105492,31	94505,53
2	105448,12	94548,85
3	105444,47	94506,40
4	105490,42	94496,39
S=1236 кв. м		
Образуемый земельный участок 2		
1	105452,65	94730,46
2	105453,80	94736,65
3	105455,09	94743,64
4	105455,85	94743,72
5	105456,33	94739,23
6	105459,67	94739,59
7	105462,56	94740,24
8	105462,30	94742,54
9	105498,69	94746,01
10	105496,60	94778,17
11	105455,99	94778,45
12	105455,46	94787,47
13	105455,01	94795,69
14	105487,17	94787,50
15	105503,28	94783,39
16	105513,65	94776,45
17	105530,43	94765,21
18	105544,01	94756,11
19	105553,02	94724,55

1	2	3
20	105543,50	94697,74
21	105543,72	94658,03
22	105538,01	94653,34
23	105526,10	94648,96
24	105513,41	94646,84
25	105513,55	94642,52
26	105516,91	94641,73
27	105520,06	94635,93
28	105519,28	94622,13
29	105516,79	94622,31
30	105509,71	94589,67
31	105492,31	94505,53
32	105448,12	94548,85
33	105456,32	94644,20
34	105456,80	94649,78
35	105458,65	94671,32
36	105468,12	94672,43
37	105468,10	94674,41
38	105491,05	94678,29
39	105495,37	94649,30
40	105514,99	94656,04
41	105532,06	94661,90
42	105524,78	94698,85
43	105524,31	94701,22
44	105519,96	94723,34
45	105518,33	94731,62
46	105501,04	94730,18
47	105495,90	94729,76
48	105487,00	94729,02
49	105483,53	94728,73
50	105451,89	94726,35
S=12919 кв.м		
Образуемый земельный участок 3		
1	105868,41	94831,89
2	105850,29	94830,67
3	105841,30	94830,05
4	105842,28	94839,96
5	105839,58	94842,02
6	105829,26	94838,83
7	105826,19	94837,88
8	105834,61	94813,35
9	105836,71	94800,49
10	105869,07	94795,86

1	2	3
11	105871,14	94805,64
12	105870,16	94815,02
13	105869,41	94822,22
S=1329 кв.м		
Образуемый земельный участок 4		
1	105563,19	94950,28
2	105530,80	94961,30
3	105547,59	95009,89
4	105561,13	95003,34
5	105560,98	95031,88
6	105559,73	95048,30
7	105522,94	95061,56
8	105525,00	95050,60
9	105497,48	94962,62
10	105492,00	94939,08
11	105490,38	94925,20
12	105491,89	94909,50
13	105500,71	94877,46
14	105503,99	94865,55
15	105522,26	94857,09
16	105537,01	94850,26
17	105539,91	94849,44
18	105554,27	94845,38
19	105614,80	94832,95
20	105750,64	94812,81
21	105836,71	94800,49
22	105834,61	94813,35
23	105826,19	94837,88
24	105824,25	94837,29
25	105818,60	94835,54
26	105813,98	94825,47
27	105794,06	94825,02
28	105767,01	94828,57
29	105747,88	94830,62
30	105748,38	94842,44
31	105690,33	94852,08
32	105690,42	94840,17
33	105668,51	94843,72
34	105623,51	94853,46
35	105607,52	94861,47
36	105562,55	94874,99
37	105573,14	94922,20
38	105593,63	94919,74

1	2	3
39	105598,06	94932,06
40	105600,44	94936,90
41	105578,45	94945,88
42	105576,16	94945,86
Внутренний контур (Земельный участок с кадастровым номером 78:38:0011338:1012)		
1	105737,87	94836,00
2	105701,92	94843,57
3	105701,70	94839,83
4	105737,64	94832,26
S=18103 кв.м		
Образуемый земельный участок 5		
1	105492,00	94939,08
2	105427,56	94983,57
3	105423,83	94977,93
4	105425,56	94975,49
5	105425,32	94975,20
6	105426,89	94974,31
7	105431,73	94970,79
8	105451,14	94954,65
9	105436,09	94927,25
10	105434,28	94923,95
11	105406,19	94942,71
12	105386,39	94956,04
13	105375,12	94938,86
14	105462,45	94887,01
15	105495,95	94869,70
16	105503,99	94865,55
17	105500,71	94877,46
18	105491,89	94909,50
19	105490,38	94925,20
Внутренний контур (Образуемый земельный участок 25)		
1	105436,61	94923,25
2	105442,00	94920,46
3	105446,42	94919,91
4	105449,63	94920,68
5	105452,92	94922,81
6	105455,28	94926,09
7	105456,56	94930,03
8	105455,89	94931,27
9	105443,30	94935,00
S=5047 кв.м		

1	2	3
Образуемый земельный участок 6		
1	105436,09	94927,25
2	105429,29	94931,17
3	105422,82	94933,70
4	105418,93	94935,97
5	105413,64	94938,88
6	105406,19	94942,71
7	105434,28	94923,95
S=63 кв.м		
Образуемый земельный участок 7		
1	105505,34	95022,72
2	105493,40	94996,58
3	105487,82	94984,20
4	105486,26	94981,30
5	105478,76	94970,70
6	105473,54	94967,00
7	105468,12	94966,67
8	105455,70	94971,13
9	105454,86	94971,32
10	105440,87	94980,63
11	105430,46	94987,95
12	105427,56	94983,57
13	105492,00	94939,08
14	105497,48	94962,62
15	105525,00	95050,60
16	105522,94	95061,56
17	105510,53	95066,62
18	105476,47	95053,75
19	105465,66	95051,15
20	105452,08	95052,88
21	105450,07	95054,44
22	105445,85	95045,16
23	105453,79	95038,78
24	105473,08	95026,68
25	105491,79	95047,86
26	105500,34	95041,46
27	105502,54	95046,17
28	105494,90	95050,90
29	105497,08	95055,21
30	105502,17	95058,54
31	105515,26	95051,18
32	105515,96	95047,55
S=3139 кв.м		

1	2	3
Образуемый земельный участок 8		
1	105561,13	95003,34
2	105547,59	95009,89
3	105530,80	94961,30
4	105563,19	94950,28
5	105561,51	94978,36
S=1216 кв.м		
Образуемый земельный участок 9		
1	105587,99	95333,14
2	105585,40	95334,03
3	105584,85	95332,38
4	105587,39	95331,35
S=5 кв.м		
Образуемый земельный участок 10		
1	105559,73	95048,30
2	105560,98	95031,88
3	105583,74	95026,46
4	105596,05	95022,56
5	105608,36	95018,66
6	105612,08	95029,44
S=676 кв.м		
Образуемый земельный участок 11		
1	105603,51	95044,24
2	105602,72	95040,92
3	105559,04	95057,40
4	105559,73	95048,30
5	105612,08	95029,44
6	105615,84	95040,32
7	105615,07	95040,59
8	105609,75	95042,63
S=502 кв.м		
Образуемый земельный участок 12		
1	105556,27	95058,45
2	105531,89	95067,64
3	105528,77	95072,81
4	105531,86	95085,98
5	105537,29	95109,51
6	105550,40	95156,02
7	105566,60	95204,12
8	105575,40	95200,90
9	105580,54	95218,22
10	105581,18	95218,19
11	105585,39	95231,57

1	2	3
12	105587,32	95237,23
13	105588,53	95240,65
14	105591,87	95250,00
15	105592,87	95252,60
16	105599,73	95265,37
17	105591,23	95268,49
18	105590,39	95268,75
19	105593,54	95277,59
20	105597,77	95289,27
21	105599,82	95293,82
22	105621,27	95352,03
23	105622,39	95354,31
24	105624,58	95355,79
25	105629,64	95373,01
26	105630,35	95379,81
27	105630,60	95383,20
28	105630,80	95386,60
29	105631,07	95392,64
30	105631,23	95400,19
31	105631,07	95407,83
32	105630,72	95416,20
33	105630,02	95424,73
34	105628,99	95433,23
35	105627,79	95440,85
36	105625,82	95451,28
37	105623,13	95461,75
38	105621,02	95469,21
39	105619,81	95473,17
40	105619,29	95474,86
41	105618,75	95476,55
42	105617,14	95481,62
43	105616,38	95483,79
44	105615,19	95487,36
45	105613,98	95490,93
46	105610,66	95500,86
47	105607,56	95509,99
48	105605,49	95516,07
49	105600,94	95529,55
50	105599,05	95535,71
51	105596,66	95543,70
52	105594,70	95550,72
53	105592,89	95557,83
54	105590,64	95567,16

1	2	3
55	105589,09	95574,75
56	105586,84	95589,93
57	105585,90	95600,64
58	105585,71	95603,93
59	105585,48	95604,89
60	105586,84	95651,02
61	105589,04	95681,70
62	105600,58	95683,43
63	105600,77	95750,46
64	105600,78	95758,44
65	105609,29	95758,43
66	105609,32	95763,57
67	105609,43	95799,70
68	105635,36	95875,30
69	105636,80	95879,52
70	105647,58	95910,94
71	105642,78	95912,75
72	105654,87	95948,19
73	105657,53	95969,51
74	105654,45	95970,39
75	105652,83	95971,41
76	105650,84	95973,30
77	105649,59	95975,49
78	105648,85	95978,37
79	105648,81	95979,88
80	105649,28	95982,29
81	105651,57	95989,43
82	105656,23	96003,56
83	105660,99	96017,75
84	105664,84	96029,18
85	105662,69	96029,61
86	105684,89	96095,45
87	105686,90	96094,72
88	105687,31	96095,92
89	105695,97	96111,47
90	105702,41	96130,60
91	105704,91	96148,22
92	105705,38	96149,63
93	105710,16	96163,89
94	105718,03	96188,32
95	105714,45	96189,44
96	105716,23	96195,27
97	105711,11	96196,80

1	2	3
98	105624,83	95958,86
99	105596,13	95877,53
100	105591,84	95861,29
101	105589,00	95844,62
102	105574,67	95632,19
103	105575,36	95607,75
104	105577,54	95590,88
105	105581,90	95573,32
106	105612,53	95480,02
107	105618,07	95447,49
108	105620,15	95418,08
109	105619,03	95385,19
110	105611,84	95351,65
111	105547,00	95162,40
112	105521,40	95094,60
113	105519,80	95082,00
114	105522,94	95061,56
115	105559,73	95048,30
116	105559,04	95057,40
S=17352 кв.м		
Образующий земельный участок 13		
1	105521,40	95094,60
2	105477,88	95128,93
3	105473,47	95123,21
4	105475,62	95121,66
5	105479,81	95118,10
6	105477,80	95115,48
7	105497,19	95098,92
8	105486,26	95077,52
9	105497,18	95073,44
10	105493,69	95068,66
11	105474,16	95059,40
12	105471,12	95058,43
13	105459,36	95056,41
14	105453,07	95061,05
15	105450,07	95054,44
16	105452,08	95052,88
17	105465,66	95051,15
18	105476,47	95053,75
19	105510,53	95066,62
20	105522,94	95061,56
21	105519,80	95082,00

1	2	3
Внутренний контур (Неразграниченная земля, существующая ГРП)		
1	105496,97	95077,05
2	105501,56	95085,86
3	105495,05	95089,44
4	105490,48	95080,73
S=1630 кв.м		
Образуемый земельный участок 14		
1	105563,05	95097,70
2	105537,29	95109,51
3	105531,86	95085,98
4	105528,77	95072,81
5	105531,89	95067,64
6	105556,27	95058,45
7	105559,04	95057,40
S=1217 кв.м		
Образуемый земельный участок 15.1		
1	105566,60	95204,12
2	105550,40	95156,02
3	105537,29	95109,51
4	105563,05	95097,70
5	105565,63	95121,88
6	105571,39	95119,88
7	105570,39	95116,82
8	105570,91	95116,65
9	105568,77	95110,25
10	105578,92	95106,77
11	105582,23	95116,42
12	105580,81	95116,91
13	105583,38	95124,38
14	105585,02	95129,15
15	105586,78	95134,26
16	105567,66	95140,85
17	105568,05	95144,51
18	105568,68	95150,47
19	105570,54	95165,80
20	105571,90	95175,54
21	105573,46	95185,11
22	105575,33	95194,62
23	105576,56	95200,47
S=2346 кв.м		
Образуемый земельный участок 15.2		
1	105566,60	95204,12
2	105550,40	95156,02

1	2	3
3	105537,29	95109,51
4	105563,05	95097,70
5	105565,63	95121,88
6	105567,66	95140,85
7	105568,05	95144,51
8	105568,68	95150,47
9	105570,54	95165,80
10	105571,90	95175,54
11	105573,46	95185,11
12	105575,33	95194,62
13	105576,56	95200,47
S=1900 кв.м		
Образуемый земельный участок 16		
1	105580,54	95218,22
2	105581,18	95218,19
3	105576,56	95200,47
4	105575,40	95200,90
S=17 кв.м		
Образуемый земельный участок 17		
1	105612,53	95480,02
2	105581,90	95573,32
3	105577,54	95590,88
4	105575,36	95607,75
5	105574,67	95632,19
6	105589,00	95844,62
7	105591,84	95861,29
8	105596,13	95877,53
9	105624,83	95958,86
10	105711,11	96196,80
11	105690,14	96203,09
12	105688,70	96198,23
13	105682,84	96181,26
14	105682,75	96180,95
15	105683,11	96180,77
16	105679,24	96169,12
17	105676,68	96161,62
18	105675,34	96157,70
19	105672,82	96150,06
20	105637,68	96045,67
21	105636,54	96045,83
22	105632,59	96034,42
23	105627,70	96017,86
24	105623,67	96005,98

1	2	3
25	105623,14	96005,90
26	105617,40	95989,00
27	105615,43	95985,73
28	105611,31	95966,07
29	105613,36	95965,05
30	105598,41	95919,95
31	105578,15	95858,80
32	105568,67	95768,38
33	105568,52	95764,97
34	105567,02	95765,07
35	105563,67	95743,56
36	105561,43	95721,85
37	105559,46	95708,34
38	105557,75	95690,83
39	105556,31	95667,94
40	105554,98	95650,52
41	105553,89	95642,58
42	105553,82	95641,29
43	105566,67	95640,63
44	105567,79	95640,58
45	105567,77	95639,84
46	105569,82	95595,13
47	105577,82	95564,17
48	105575,46	95524,46
49	105561,37	95319,05
50	105556,27	95319,02
51	105549,07	95222,26
52	105548,06	95213,41
53	105554,09	95213,00
54	105553,60	95208,62
55	105552,93	95202,59
56	105551,10	95186,80
57	105549,93	95182,18
58	105541,66	95183,11
59	105535,74	95183,93
60	105529,96	95185,11
61	105531,33	95207,54
62	105533,09	95228,38
63	105536,29	95269,68
64	105537,93	95298,61
65	105540,52	95329,95
66	105531,80	95330,61
67	105530,49	95329,70

1	2	3
68	105529,88	95320,72
69	105529,88	95319,97
70	105536,00	95319,29
71	105535,85	95307,34
72	105532,81	95266,71
73	105529,87	95227,32
74	105528,51	95225,84
75	105527,13	95217,17
76	105525,13	95200,41
77	105522,02	95180,16
78	105520,55	95172,35
79	105523,93	95168,42
80	105526,91	95166,21
81	105525,53	95157,20
82	105519,63	95121,29
83	105519,27	95121,17
84	105518,98	95121,12
85	105518,67	95121,10
86	105518,37	95121,13
87	105518,08	95121,20
88	105517,80	95121,31
89	105517,53	95121,45
90	105509,35	95127,40
91	105503,76	95131,43
92	105495,49	95137,50
93	105488,36	95142,52
94	105477,88	95128,93
95	105521,40	95094,60
96	105547,00	95162,40
97	105611,84	95351,65
98	105619,03	95385,19
99	105620,15	95418,08
100	105618,07	95447,49
Внутренний контур (Образуемые земельные участки 22, 23, 26, 27, 28, 29)		
1	105584,85	95332,38
2	105587,39	95331,35
3	105587,99	95333,14
4	105596,59	95330,19
5	105597,38	95335,06
6	105600,70	95333,65
7	105605,59	95351,92
8	105608,91	95370,15
9	105610,55	95386,31

1	2	3
10	105610,97	95402,58
11	105610,01	95420,88
12	105607,51	95439,04
13	105603,44	95457,28
14	105598,93	95474,67
15	105594,87	95488,12
16	105592,67	95494,56
17	105590,03	95500,17
18	105588,16	95502,59
19	105585,84	95504,51
20	105582,23	95506,13
21	105578,30	95506,59
22	105574,16	95453,80
23	105573,23	95378,62
24	105571,99	95378,65
25	105564,49	95273,45
26	105561,88	95239,75
27	105564,93	95238,88
28	105592,54	95319,26
29	105581,73	95323,00
Внутренний контур (Земельный участок с кадастровым номером 78:38:0011344:5)		
1	105591,78	95328,09
2	105587,63	95329,49
3	105586,21	95325,15
4	105590,34	95323,79
S=19587 кв.м		
Образуемый земельный участок 18		
1	105517,10	95156,23
2	105513,32	95142,24
3	105509,35	95127,40
4	105517,53	95121,45
5	105517,80	95121,31
6	105518,08	95121,20
7	105518,37	95121,13
8	105518,67	95121,10
9	105518,98	95121,12
10	105519,27	95121,17
11	105519,63	95121,29
12	105525,53	95157,20
13	105526,91	95166,21
14	105523,93	95168,42
15	105520,55	95172,35
S=424 кв.м		

1	2	3
Образуемый земельный участок 19		
1	105566,67	95640,63
2	105553,82	95641,29
3	105551,04	95610,94
4	105550,63	95606,43
5	105549,54	95590,42
6	105545,64	95533,17
7	105541,38	95482,88
8	105540,80	95470,16
9	105540,01	95455,81
10	105539,44	95444,17
11	105539,03	95432,51
12	105534,94	95402,29
13	105534,97	95383,95
14	105533,89	95382,18
15	105533,02	95379,28
16	105532,14	95373,18
17	105532,32	95369,74
18	105532,69	95366,39
19	105533,62	95363,16
20	105535,51	95360,50
21	105535,36	95354,39
22	105535,04	95341,18
23	105531,79	95341,18
24	105531,80	95333,18
25	105531,80	95330,61
26	105540,52	95329,95
27	105537,93	95298,61
28	105536,29	95269,68
29	105533,09	95228,38
30	105531,33	95207,54
31	105529,96	95185,11
32	105535,74	95183,93
33	105541,66	95183,11
34	105549,93	95182,18
35	105551,10	95186,80
36	105552,93	95202,59
37	105553,60	95208,62
38	105554,09	95213,00
39	105548,06	95213,41
40	105549,07	95222,26
41	105556,27	95319,02
42	105561,37	95319,05

1	2	3
43	105575,46	95524,46
44	105577,82	95564,17
45	105569,82	95595,13
46	105567,77	95639,84
47	105567,79	95640,58
S=11371 кв.м		
Образуемый земельный участок 20.1		
1	105599,73	95265,37
2	105635,72	95252,14
3	105635,65	95251,93
4	105640,87	95250,10
5	105653,03	95245,66
6	105652,42	95243,97
7	105653,96	95243,42
8	105654,57	95245,11
9	105669,54	95239,75
10	105672,31	95247,88
11	105668,53	95249,26
12	105667,76	95247,15
13	105642,87	95256,13
14	105643,83	95259,03
15	105603,40	95273,84
16	105608,42	95286,97
17	105611,64	95304,48
18	105612,90	95307,80
19	105615,84	95315,75
20	105617,84	95321,42
21	105619,20	95325,37
22	105621,51	95332,85
23	105623,50	95340,00
24	105624,43	95343,72
25	105625,30	95347,46
26	105626,12	95351,14
27	105626,85	95354,86
28	105624,58	95355,79
29	105622,39	95354,31
30	105621,27	95352,03
31	105599,82	95293,82
32	105597,77	95289,27
33	105593,54	95277,59
34	105590,39	95268,75
35	105591,23	95268,49
S=1357 кв.м		

1	2	3
Образуемый земельный участок 20.2		
1	105621,27	95352,03
2	105599,82	95293,82
3	105597,77	95289,27
4	105593,54	95277,59
5	105590,39	95268,75
6	105591,23	95268,49
7	105599,73	95265,37
8	105601,22	95268,14
9	105603,40	95273,84
10	105608,42	95286,97
11	105611,64	95304,48
12	105612,90	95307,80
13	105615,84	95315,75
14	105617,84	95321,42
15	105619,20	95325,37
16	105621,51	95332,85
17	105623,50	95340,00
18	105624,43	95343,72
19	105625,30	95347,46
20	105626,12	95351,14
21	105626,85	95354,86
22	105624,58	95355,79
23	105622,39	95354,31
S=749 кв.м		
Образуемый земельный участок 21		
1	105624,58	95355,79
2	105626,85	95354,86
3	105627,81	95359,91
4	105629,24	95369,06
5	105629,64	95373,01
S=25 кв.м		
Образуемый земельный участок 22		
1	105584,85	95332,38
2	105576,74	95335,70
3	105579,03	95342,51
4	105572,83	95346,08
5	105573,23	95378,62
6	105571,99	95378,65
7	105564,49	95273,45
8	105561,88	95239,75
9	105564,93	95238,88
10	105592,54	95319,26

1	2	3
11	105581,73	95323,00
S=1521 кв.м		
Образуемый земельный участок 23		
1	105597,38	95335,06
2	105589,73	95338,32
3	105587,99	95333,14
4	105596,59	95330,19
S=45 кв.м		
Образуемый земельный участок 24		
1	105684,89	96095,45
2	105662,69	96029,61
3	105664,84	96029,18
4	105686,90	96094,72
S=149 кв.м		
Образуемый земельный участок 25		
1	105436,61	94923,25
2	105442,00	94920,46
3	105446,42	94919,91
4	105449,63	94920,68
5	105452,92	94922,81
6	105455,28	94926,09
7	105456,56	94930,03
8	105455,89	94931,27
9	105443,30	94935,00
S=195 кв.м		
Образуемый земельный участок 26		
1	105593,65	95378,12
2	105573,23	95378,62
3	105572,83	95346,08
4	105579,03	95342,51
5	105580,26	95346,19
6	105590,91	95341,84
7	105589,73	95338,32
8	105597,38	95335,06
9	105603,46	95372,66
10	105599,23	95370,82
S=985 кв.м		
Образуемый земельный участок 27		
1	105590,03	95500,17
2	105588,16	95502,59
3	105585,84	95504,51
4	105582,23	95506,13
5	105578,30	95506,59

1	2	3
6	105574,16	95453,80
7	105573,23	95378,62
8	105593,65	95378,12
9	105599,23	95370,82
10	105603,46	95372,66
11	105597,38	95335,06
12	105600,70	95333,65
13	105605,59	95351,92
14	105608,91	95370,15
15	105610,55	95386,31
16	105610,97	95402,58
17	105610,01	95420,88
18	105607,51	95439,04
19	105603,44	95457,28
20	105598,93	95474,67
21	105594,87	95488,12
22	105592,67	95494,56
S=4032 кв.м		
Образующий земельный участок 28		
1	105590,91	95341,84
2	105580,26	95346,19
3	105579,03	95342,51
4	105576,74	95335,70
5	105584,85	95332,38
6	105585,40	95334,03
7	105587,99	95333,14
8	105589,73	95338,32
S=122 кв.м		

4. Сведения о границах территории, применительно к которой осуществляется подготовка проекта межевания, содержащие перечень координат характерных точек таких границ в системе координат, используемой для ведения Единого государственного реестра недвижимости.

Номер точки	X (м)	Y (м)
1	2	3
Образующий земельный участок 1		
1	105492,31	94505,53
2	105448,12	94548,85
3	105444,47	94506,40
4	105490,42	94496,39
Образующий земельный участок 2		
1	105452,65	94730,46
2	105453,80	94736,65

1	2	3
3	105455,09	94743,64
4	105455,85	94743,72
5	105456,33	94739,23
6	105459,67	94739,59
7	105462,56	94740,24
8	105462,30	94742,54
9	105498,69	94746,01
10	105496,60	94778,17
11	105455,99	94778,45
12	105455,46	94787,47
13	105455,01	94795,69
14	105487,17	94787,50
15	105503,28	94783,39
16	105513,65	94776,45
17	105530,43	94765,21
18	105544,01	94756,11
19	105553,02	94724,55
20	105543,50	94697,74
21	105543,72	94658,03
22	105538,01	94653,34
23	105526,10	94648,96
24	105513,41	94646,84
25	105513,55	94642,52
26	105516,91	94641,73
27	105520,06	94635,93
28	105519,28	94622,13
29	105516,79	94622,31
30	105509,71	94589,67
31	105492,31	94505,53
32	105448,12	94548,85
33	105456,32	94644,20
34	105456,80	94649,78
35	105458,65	94671,32
36	105468,12	94672,43
37	105468,10	94674,41
38	105491,05	94678,29
39	105495,37	94649,30
40	105514,99	94656,04
41	105532,06	94661,90
42	105524,78	94698,85
43	105524,31	94701,22
44	105519,96	94723,34
45	105518,33	94731,62

1	2	3
46	105501,04	94730,18
47	105495,90	94729,76
48	105487,00	94729,02
49	105483,53	94728,73
50	105451,89	94726,35
Образуемый земельный участок 3		
1	105868,41	94831,89
2	105850,29	94830,67
3	105841,30	94830,05
4	105842,28	94839,96
5	105839,58	94842,02
6	105829,26	94838,83
7	105826,19	94837,88
8	105834,61	94813,35
9	105836,71	94800,49
10	105869,07	94795,86
11	105871,14	94805,64
12	105870,16	94815,02
13	105869,41	94822,22
Образуемый земельный участок 4		
1	105563,19	94950,28
2	105530,80	94961,30
3	105547,59	95009,89
4	105561,13	95003,34
5	105560,98	95031,88
6	105559,73	95048,30
7	105522,94	95061,56
8	105525,00	95050,60
9	105497,48	94962,62
10	105492,00	94939,08
11	105490,38	94925,20
12	105491,89	94909,50
13	105500,71	94877,46
14	105503,99	94865,55
15	105522,26	94857,09
16	105537,01	94850,26
17	105539,91	94849,44
18	105554,27	94845,38
19	105614,80	94832,95
20	105750,64	94812,81
21	105836,71	94800,49
22	105834,61	94813,35
23	105826,19	94837,88

1	2	3
24	105824,25	94837,29
25	105818,60	94835,54
26	105813,98	94825,47
27	105794,06	94825,02
28	105767,01	94828,57
29	105747,88	94830,62
30	105748,38	94842,44
31	105690,33	94852,08
32	105690,42	94840,17
33	105668,51	94843,72
34	105623,51	94853,46
35	105607,52	94861,47
36	105562,55	94874,99
37	105573,14	94922,20
38	105593,63	94919,74
39	105598,06	94932,06
40	105600,44	94936,90
41	105578,45	94945,88
42	105576,16	94945,86
Внутренний контур (Земельный участок с кадастровым номером 78:38:0011338:1012)		
1	105737,87	94836,00
2	105701,92	94843,57
3	105701,70	94839,83
4	105737,64	94832,26
Образуемый земельный участок 5		
1	105492,00	94939,08
2	105427,56	94983,57
3	105423,83	94977,93
4	105425,56	94975,49
5	105425,32	94975,20
6	105426,89	94974,31
7	105431,73	94970,79
8	105451,14	94954,65
9	105436,09	94927,25
10	105434,28	94923,95
11	105406,19	94942,71
12	105386,39	94956,04
13	105375,12	94938,86
14	105462,45	94887,01
15	105495,95	94869,70
16	105503,99	94865,55
17	105500,71	94877,46
18	105491,89	94909,50

1	2	3
19	105490,38	94925,20
Внутренний контур (Образуемый земельный участок 25)		
1	105436,61	94923,25
2	105442,00	94920,46
3	105446,42	94919,91
4	105449,63	94920,68
5	105452,92	94922,81
6	105455,28	94926,09
7	105456,56	94930,03
8	105455,89	94931,27
9	105443,30	94935,00
Образуемый земельный участок 6		
1	105436,09	94927,25
2	105429,29	94931,17
3	105422,82	94933,70
4	105418,93	94935,97
5	105413,64	94938,88
6	105406,19	94942,71
7	105434,28	94923,95
Образуемый земельный участок 7		
1	105505,34	95022,72
2	105493,40	94996,58
3	105487,82	94984,20
4	105486,26	94981,30
5	105478,76	94970,70
6	105473,54	94967,00
7	105468,12	94966,67
8	105455,70	94971,13
9	105454,86	94971,32
10	105440,87	94980,63
11	105430,46	94987,95
12	105427,56	94983,57
13	105492,00	94939,08
14	105497,48	94962,62
15	105525,00	95050,60
16	105522,94	95061,56
17	105510,53	95066,62
18	105476,47	95053,75
19	105465,66	95051,15
20	105452,08	95052,88
21	105450,07	95054,44
22	105445,85	95045,16
23	105453,79	95038,78

1	2	3
24	105473,08	95026,68
25	105491,79	95047,86
26	105500,34	95041,46
27	105502,54	95046,17
28	105494,90	95050,90
29	105497,08	95055,21
30	105502,17	95058,54
31	105515,26	95051,18
32	105515,96	95047,55
Образуемый земельный участок 8		
1	105561,13	95003,34
2	105547,59	95009,89
3	105530,80	94961,30
4	105563,19	94950,28
5	105561,51	94978,36
Образуемый земельный участок 9		
1	105587,99	95333,14
2	105585,40	95334,03
3	105584,85	95332,38
4	105587,39	95331,35
Образуемый земельный участок 10		
1	105559,73	95048,30
2	105560,98	95031,88
3	105583,74	95026,46
4	105596,05	95022,56
5	105608,36	95018,66
6	105612,08	95029,44
Образуемый земельный участок 11		
1	105603,51	95044,24
2	105602,72	95040,92
3	105559,04	95057,40
4	105559,73	95048,30
5	105612,08	95029,44
6	105615,84	95040,32
7	105615,07	95040,59
8	105609,75	95042,63
Образуемый земельный участок 12		
1	105556,27	95058,45
2	105531,89	95067,64
3	105528,77	95072,81
4	105531,86	95085,98
5	105537,29	95109,51
6	105550,40	95156,02

1	2	3
7	105566,60	95204,12
8	105575,40	95200,90
9	105580,54	95218,22
10	105581,18	95218,19
11	105585,39	95231,57
12	105587,32	95237,23
13	105588,53	95240,65
14	105591,87	95250,00
15	105592,87	95252,60
16	105599,73	95265,37
17	105591,23	95268,49
18	105590,39	95268,75
19	105593,54	95277,59
20	105597,77	95289,27
21	105599,82	95293,82
22	105621,27	95352,03
23	105622,39	95354,31
24	105624,58	95355,79
25	105629,64	95373,01
26	105630,35	95379,81
27	105630,60	95383,20
28	105630,80	95386,60
29	105631,07	95392,64
30	105631,23	95400,19
31	105631,07	95407,83
32	105630,72	95416,20
33	105630,02	95424,73
34	105628,99	95433,23
35	105627,79	95440,85
36	105625,82	95451,28
37	105623,13	95461,75
38	105621,02	95469,21
39	105619,81	95473,17
40	105619,29	95474,86
41	105618,75	95476,55
42	105617,14	95481,62
43	105616,38	95483,79
44	105615,19	95487,36
45	105613,98	95490,93
46	105610,66	95500,86
47	105607,56	95509,99
48	105605,49	95516,07
49	105600,94	95529,55

1	2	3
50	105599,05	95535,71
51	105596,66	95543,70
52	105594,70	95550,72
53	105592,89	95557,83
54	105590,64	95567,16
55	105589,09	95574,75
56	105586,84	95589,93
57	105585,90	95600,64
58	105585,71	95603,93
59	105585,48	95604,89
60	105586,84	95651,02
61	105589,04	95681,70
62	105600,58	95683,43
63	105600,77	95750,46
64	105600,78	95758,44
65	105609,29	95758,43
66	105609,32	95763,57
67	105609,43	95799,70
68	105635,36	95875,30
69	105636,80	95879,52
70	105647,58	95910,94
71	105642,78	95912,75
72	105654,87	95948,19
73	105657,53	95969,51
74	105654,45	95970,39
75	105652,83	95971,41
76	105650,84	95973,30
77	105649,59	95975,49
78	105648,85	95978,37
79	105648,81	95979,88
80	105649,28	95982,29
81	105651,57	95989,43
82	105656,23	96003,56
83	105660,99	96017,75
84	105664,84	96029,18
85	105662,69	96029,61
86	105684,89	96095,45
87	105686,90	96094,72
88	105687,31	96095,92
89	105695,97	96111,47
90	105702,41	96130,60
91	105704,91	96148,22
92	105705,38	96149,63

1	2	3
93	105710,16	96163,89
94	105718,03	96188,32
95	105714,45	96189,44
96	105716,23	96195,27
97	105711,11	96196,80
98	105624,83	95958,86
99	105596,13	95877,53
100	105591,84	95861,29
101	105589,00	95844,62
102	105574,67	95632,19
103	105575,36	95607,75
104	105577,54	95590,88
105	105581,90	95573,32
106	105612,53	95480,02
107	105618,07	95447,49
108	105620,15	95418,08
109	105619,03	95385,19
110	105611,84	95351,65
111	105547,00	95162,40
112	105521,40	95094,60
113	105519,80	95082,00
114	105522,94	95061,56
115	105559,73	95048,30
116	105559,04	95057,40
Образуемый земельный участок 13		
1	105521,40	95094,60
2	105477,88	95128,93
3	105473,47	95123,21
4	105475,62	95121,66
5	105479,81	95118,10
6	105477,80	95115,48
7	105497,19	95098,92
8	105486,26	95077,52
9	105497,18	95073,44
10	105493,69	95068,66
11	105474,16	95059,40
12	105471,12	95058,43
13	105459,36	95056,41
14	105453,07	95061,05
15	105450,07	95054,44
16	105452,08	95052,88
17	105465,66	95051,15
18	105476,47	95053,75

1	2	3
19	105510,53	95066,62
20	105522,94	95061,56
21	105519,80	95082,00
Внутренний контур (Неразграниченная земля, существующая ГРП)		
1	105496,97	95077,05
2	105501,56	95085,86
3	105495,05	95089,44
4	105490,48	95080,73
Образуемый земельный участок 14		
1	105563,05	95097,70
2	105537,29	95109,51
3	105531,86	95085,98
4	105528,77	95072,81
5	105531,89	95067,64
6	105556,27	95058,45
7	105559,04	95057,40
Образуемый земельный участок 15.1		
1	105566,60	95204,12
2	105550,40	95156,02
3	105537,29	95109,51
4	105563,05	95097,70
5	105565,63	95121,88
6	105571,39	95119,88
7	105570,39	95116,82
8	105570,91	95116,65
9	105568,77	95110,25
10	105578,92	95106,77
11	105582,23	95116,42
12	105580,81	95116,91
13	105583,38	95124,38
14	105585,02	95129,15
15	105586,78	95134,26
16	105567,66	95140,85
17	105568,05	95144,51
18	105568,68	95150,47
19	105570,54	95165,80
20	105571,90	95175,54
21	105573,46	95185,11
22	105575,33	95194,62
23	105576,56	95200,47
Образуемый земельный участок 15.2		
1	105566,60	95204,12
2	105550,40	95156,02

1	2	3
3	105537,29	95109,51
4	105563,05	95097,70
5	105565,63	95121,88
6	105567,66	95140,85
7	105568,05	95144,51
8	105568,68	95150,47
9	105570,54	95165,80
10	105571,90	95175,54
11	105573,46	95185,11
12	105575,33	95194,62
13	105576,56	95200,47
Образуемый земельный участок 16		
1	105580,54	95218,22
2	105581,18	95218,19
3	105576,56	95200,47
4	105575,40	95200,90
Образуемый земельный участок 17		
1	105612,53	95480,02
2	105581,90	95573,32
3	105577,54	95590,88
4	105575,36	95607,75
5	105574,67	95632,19
6	105589,00	95844,62
7	105591,84	95861,29
8	105596,13	95877,53
9	105624,83	95958,86
10	105711,11	96196,80
11	105690,14	96203,09
12	105688,70	96198,23
13	105682,84	96181,26
14	105682,75	96180,95
15	105683,11	96180,77
16	105679,24	96169,12
17	105676,68	96161,62
18	105675,34	96157,70
19	105672,82	96150,06
20	105637,68	96045,67
21	105636,54	96045,83
22	105632,59	96034,42
23	105627,70	96017,86
24	105623,67	96005,98
25	105623,14	96005,90
26	105617,40	95989,00

1	2	3
27	105615,43	95985,73
28	105611,31	95966,07
29	105613,36	95965,05
30	105598,41	95919,95
31	105578,15	95858,80
32	105568,67	95768,38
33	105568,52	95764,97
34	105567,02	95765,07
35	105563,67	95743,56
36	105561,43	95721,85
37	105559,46	95708,34
38	105557,75	95690,83
39	105556,31	95667,94
40	105554,98	95650,52
41	105553,89	95642,58
42	105553,82	95641,29
43	105566,67	95640,63
44	105567,79	95640,58
45	105567,77	95639,84
46	105569,82	95595,13
47	105577,82	95564,17
48	105575,46	95524,46
49	105561,37	95319,05
50	105556,27	95319,02
51	105549,07	95222,26
52	105548,06	95213,41
53	105554,09	95213,00
54	105553,60	95208,62
55	105552,93	95202,59
56	105551,10	95186,80
57	105549,93	95182,18
58	105541,66	95183,11
59	105535,74	95183,93
60	105529,96	95185,11
61	105531,33	95207,54
62	105533,09	95228,38
63	105536,29	95269,68
64	105537,93	95298,61
65	105540,52	95329,95
66	105531,80	95330,61
67	105530,49	95329,70
68	105529,88	95320,72
69	105529,88	95319,97

1	2	3
70	105536,00	95319,29
71	105535,85	95307,34
72	105532,81	95266,71
73	105529,87	95227,32
74	105528,51	95225,84
75	105527,13	95217,17
76	105525,13	95200,41
77	105522,02	95180,16
78	105520,55	95172,35
79	105523,93	95168,42
80	105526,91	95166,21
81	105525,53	95157,20
82	105519,63	95121,29
83	105519,27	95121,17
84	105518,98	95121,12
85	105518,67	95121,10
86	105518,37	95121,13
87	105518,08	95121,20
88	105517,80	95121,31
89	105517,53	95121,45
90	105509,35	95127,40
91	105503,76	95131,43
92	105495,49	95137,50
93	105488,36	95142,52
94	105477,88	95128,93
95	105521,40	95094,60
96	105547,00	95162,40
97	105611,84	95351,65
98	105619,03	95385,19
99	105620,15	95418,08
100	105618,07	95447,49
Внутренний контур (Образуемые земельные участки №№ 22, 23, 26, 27, 28, 29)		
1	105584,85	95332,38
2	105587,39	95331,35
3	105587,99	95333,14
4	105596,59	95330,19
5	105597,38	95335,06
6	105600,70	95333,65
7	105605,59	95351,92
8	105608,91	95370,15
9	105610,55	95386,31
10	105610,97	95402,58
11	105610,01	95420,88

1	2	3
12	105607,51	95439,04
13	105603,44	95457,28
14	105598,93	95474,67
15	105594,87	95488,12
16	105592,67	95494,56
17	105590,03	95500,17
18	105588,16	95502,59
19	105585,84	95504,51
20	105582,23	95506,13
21	105578,30	95506,59
22	105574,16	95453,80
23	105573,23	95378,62
24	105571,99	95378,65
25	105564,49	95273,45
26	105561,88	95239,75
27	105564,93	95238,88
28	105592,54	95319,26
29	105581,73	95323,00
Внутренний контур (Земельный участок с кадастровым номером 78:38:0011344:5)		
1	105591,78	95328,09
2	105587,63	95329,49
3	105586,21	95325,15
4	105590,34	95323,79
Образуемый земельный участок 18		
1	105517,10	95156,23
2	105513,32	95142,24
3	105509,35	95127,40
4	105517,53	95121,45
5	105517,80	95121,31
6	105518,08	95121,20
7	105518,37	95121,13
8	105518,67	95121,10
9	105518,98	95121,12
10	105519,27	95121,17
11	105519,63	95121,29
12	105525,53	95157,20
13	105526,91	95166,21
14	105523,93	95168,42
15	105520,55	95172,35
Образуемый земельный участок 19		
1	105566,67	95640,63
2	105553,82	95641,29
3	105551,04	95610,94

1	2	3
4	105550,63	95606,43
5	105549,54	95590,42
6	105545,64	95533,17
7	105541,38	95482,88
8	105540,80	95470,16
9	105540,01	95455,81
10	105539,44	95444,17
11	105539,03	95432,51
12	105534,94	95402,29
13	105534,97	95383,95
14	105533,89	95382,18
15	105533,02	95379,28
16	105532,14	95373,18
17	105532,32	95369,74
18	105532,69	95366,39
19	105533,62	95363,16
20	105535,51	95360,50
21	105535,36	95354,39
22	105535,04	95341,18
23	105531,79	95341,18
24	105531,80	95333,18
25	105531,80	95330,61
26	105540,52	95329,95
27	105537,93	95298,61
28	105536,29	95269,68
29	105533,09	95228,38
30	105531,33	95207,54
31	105529,96	95185,11
32	105535,74	95183,93
33	105541,66	95183,11
34	105549,93	95182,18
35	105551,10	95186,80
36	105552,93	95202,59
37	105553,60	95208,62
38	105554,09	95213,00
39	105548,06	95213,41
40	105549,07	95222,26
41	105556,27	95319,02
42	105561,37	95319,05
43	105575,46	95524,46
44	105577,82	95564,17
45	105569,82	95595,13
46	105567,77	95639,84

1	2	3
47	105567,79	95640,58
Образуемый земельный участок 20.1		
1	105599,73	95265,37
2	105635,72	95252,14
3	105635,65	95251,93
4	105640,87	95250,10
5	105653,03	95245,66
6	105652,42	95243,97
7	105653,96	95243,42
8	105654,57	95245,11
9	105669,54	95239,75
10	105672,31	95247,88
11	105668,53	95249,26
12	105667,76	95247,15
13	105642,87	95256,13
14	105643,83	95259,03
15	105603,40	95273,84
16	105608,42	95286,97
17	105611,64	95304,48
18	105612,90	95307,80
19	105615,84	95315,75
20	105617,84	95321,42
21	105619,20	95325,37
22	105621,51	95332,85
23	105623,50	95340,00
24	105624,43	95343,72
25	105625,30	95347,46
26	105626,12	95351,14
27	105626,85	95354,86
28	105624,58	95355,79
29	105622,39	95354,31
30	105621,27	95352,03
31	105599,82	95293,82
32	105597,77	95289,27
33	105593,54	95277,59
34	105590,39	95268,75
35	105591,23	95268,49
Образуемый земельный участок 20.2		
1	105621,27	95352,03
2	105599,82	95293,82
3	105597,77	95289,27
4	105593,54	95277,59
5	105590,39	95268,75

1	2	3
6	105591,23	95268,49
7	105599,73	95265,37
8	105601,22	95268,14
9	105603,40	95273,84
10	105608,42	95286,97
11	105611,64	95304,48
12	105612,90	95307,80
13	105615,84	95315,75
14	105617,84	95321,42
15	105619,20	95325,37
16	105621,51	95332,85
17	105623,50	95340,00
18	105624,43	95343,72
19	105625,30	95347,46
20	105626,12	95351,14
21	105626,85	95354,86
22	105624,58	95355,79
23	105622,39	95354,31
Образуемый земельный участок 21		
1	105624,58	95355,79
2	105626,85	95354,86
3	105627,81	95359,91
4	105629,24	95369,06
5	105629,64	95373,01
Образуемый земельный участок 22		
1	105584,85	95332,38
2	105576,74	95335,70
3	105579,03	95342,51
4	105572,83	95346,08
5	105573,23	95378,62
6	105571,99	95378,65
7	105564,49	95273,45
8	105561,88	95239,75
9	105564,93	95238,88
10	105592,54	95319,26
11	105581,73	95323,00
Образуемый земельный участок 23		
1	105597,38	95335,06
2	105589,73	95338,32
3	105587,99	95333,14
4	105596,59	95330,19

1	2	3
Образуемый земельный участок 24		
1	105684,89	96095,45
2	105662,69	96029,61
3	105664,84	96029,18
4	105686,90	96094,72
Образуемый земельный участок 25		
1	105436,61	94923,25
2	105442,00	94920,46
3	105446,42	94919,91
4	105449,63	94920,68
5	105452,92	94922,81
6	105455,28	94926,09
7	105456,56	94930,03
8	105455,89	94931,27
9	105443,30	94935,00
Образуемый земельный участок 26		
1	105593,65	95378,12
2	105573,23	95378,62
3	105572,83	95346,08
4	105579,03	95342,51
5	105580,26	95346,19
6	105590,91	95341,84
7	105589,73	95338,32
8	105597,38	95335,06
9	105603,46	95372,66
10	105599,23	95370,82
Образуемый земельный участок 27		
1	105590,03	95500,17
2	105588,16	95502,59
3	105585,84	95504,51
4	105582,23	95506,13
5	105578,30	95506,59
6	105574,16	95453,80
7	105573,23	95378,62
8	105593,65	95378,12
9	105599,23	95370,82
10	105603,46	95372,66
11	105597,38	95335,06
12	105600,70	95333,65
13	105605,59	95351,92
14	105608,91	95370,15
15	105610,55	95386,31
16	105610,97	95402,58

1	2	3
17	105610,01	95420,88
18	105607,51	95439,04
19	105603,44	95457,28
20	105598,93	95474,67
21	105594,87	95488,12
22	105592,67	95494,56
Образуемый земельный участок 28		
1	105590,91	95341,84
2	105580,26	95346,19
3	105579,03	95342,51
4	105576,74	95335,70
5	105584,85	95332,38
6	105585,40	95334,03
7	105587,99	95333,14
8	105589,73	95338,32

5. Вид разрешенного использования образуемых земельных участков, предназначенных для размещения линейных объектов регионального значения и объектов капитального строительства, проектируемых в составе линейного объекта регионального значения «Улица № 5 с путепроводом через Приморское шоссе от улицы № 1 до Владимирского пр., Владимирский пр. от путепровода через Приморское шоссе до магистрали № 1», «Пушкинская ул. от Владимирского пр. до КАД».

№ п/п	Условный номер образуемого земельного участка, кадастровый номер существующего земельного участка	Вид разрешенного использования образуемого земельного участка
1	2	3
1	1	Земельные участки (территории) общего пользования – улично-дорожная сеть
2	2	Земельные участки (территории) общего пользования – улично-дорожная сеть
3	3	Земельные участки (территории) общего пользования – улично-дорожная сеть
4	4	Земельные участки (территории) общего пользования – улично-дорожная сеть
5	5	Земельные участки (территории) общего пользования – улично-дорожная сеть
6	6	Земельные участки (территории) общего пользования – улично-дорожная сеть
7	7	Земельные участки (территории) общего пользования – улично-дорожная сеть
8	8	Земельные участки (территории) общего пользования – улично-дорожная сеть

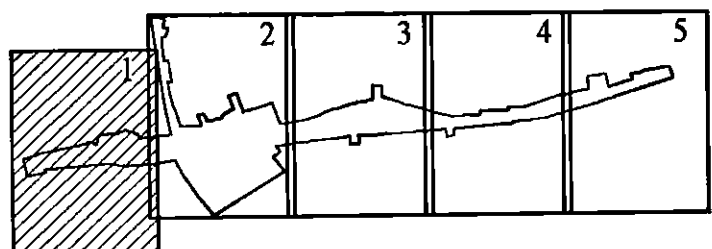
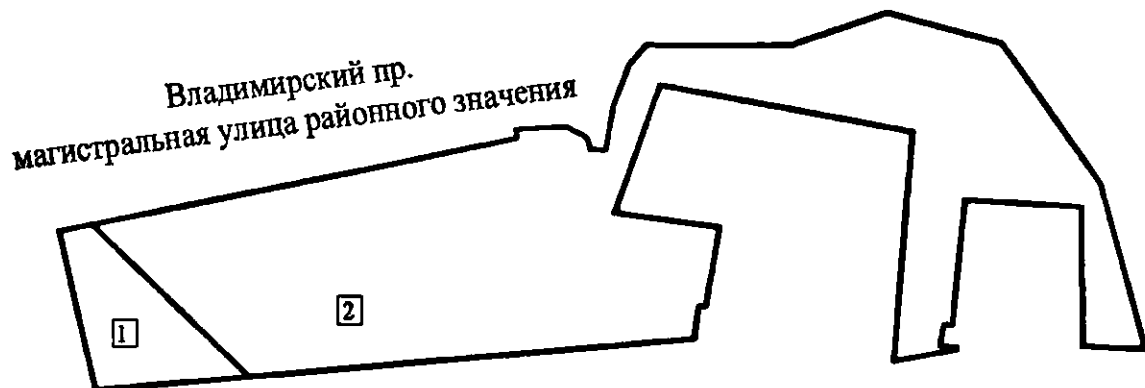
1	2	3
9	9	Предоставление коммунальных услуг
10	10	Земельные участки (территории) общего пользования – улично-дорожная сеть
11	11	Земельные участки (территории) общего пользования – улично-дорожная сеть
12	12	Земельные участки (территории) общего пользования – улично-дорожная сеть
13	13	Земельные участки (территории) общего пользования – улично-дорожная сеть
14	14	Земельные участки (территории) общего пользования – улично-дорожная сеть
15	15.2	Земельные участки (территории) общего пользования – улично-дорожная сеть
16	16	Земельные участки (территории) общего пользования – улично-дорожная сеть
17	17	Земельные участки (территории) общего пользования – улично-дорожная сеть
18	18	Земельные участки (территории) общего пользования – улично-дорожная сеть
19	19	Земельные участки (территории) общего пользования – улично-дорожная сеть
20	20.2	Земельные участки (территории) общего пользования – улично-дорожная сеть
21	21	Земельные участки (территории) общего пользования – улично-дорожная сеть
22	22	Земельные участки (территории) общего пользования – улично-дорожная сеть
23	23	Земельные участки (территории) общего пользования – улично-дорожная сеть
24	24	Земельные участки (территории) общего пользования – улично-дорожная сеть
25	25	Предоставление коммунальных услуг
26	26	Предоставление коммунальных услуг
27	27	Предоставление коммунальных услуг
28	28	Предоставление коммунальных услуг
29	78:34:0004445:45	Земельные участки (территории) общего пользования – улично-дорожная сеть
30	78:34:0004445:46	Земельные участки (территории) общего пользования – улично-дорожная сеть
21	78:34:0004445:260	Земельные участки (территории) общего пользования – улично-дорожная сеть
31	78:34:0004445:261	Земельные участки (территории) общего пользования – улично-дорожная сеть
32	78:34:0004445:11	Земельные участки (территории) общего пользования – улично-дорожная сеть
33	78:34:0004445:12	Земельные участки (территории) общего пользования – улично-дорожная сеть

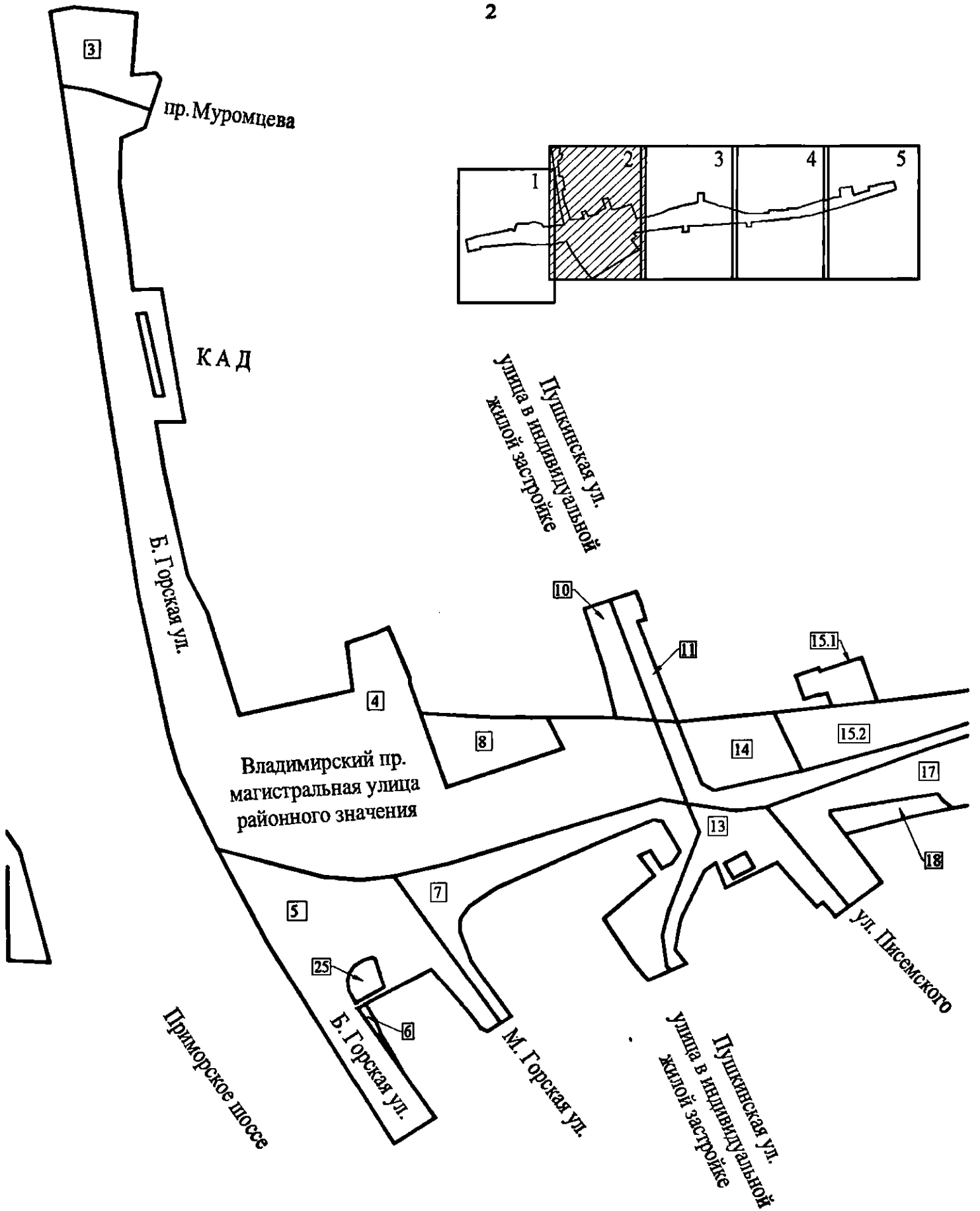
1	2	3
34	78:34:0004445:5	Земельные участки (территории) общего пользования – улично-дорожная сеть
35	78:38:1134501:251	Земельные участки (территории) общего пользования – улично-дорожная сеть
36	78:38:1134501:6	Земельные участки (территории) общего пользования – улично-дорожная сеть
37	78:38:1134501:17	Земельные участки (территории) общего пользования – улично-дорожная сеть
38	78:38:1134501:7	Земельные участки (территории) общего пользования – улично-дорожная сеть

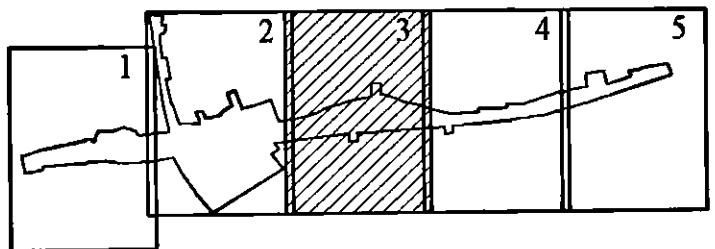
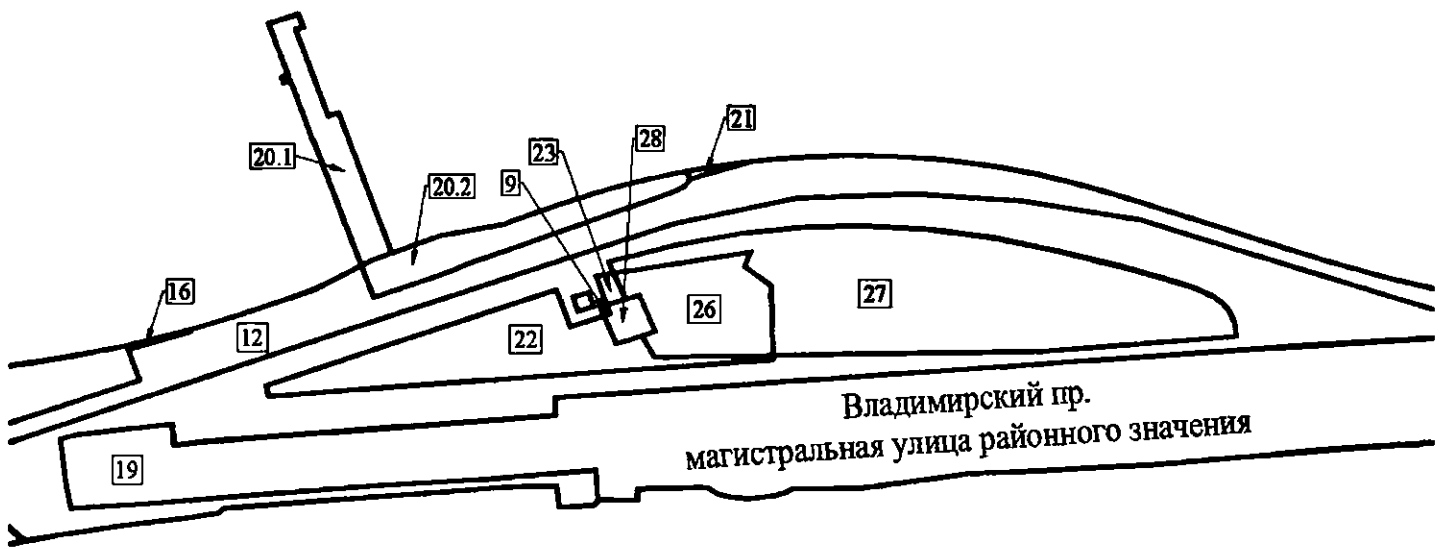


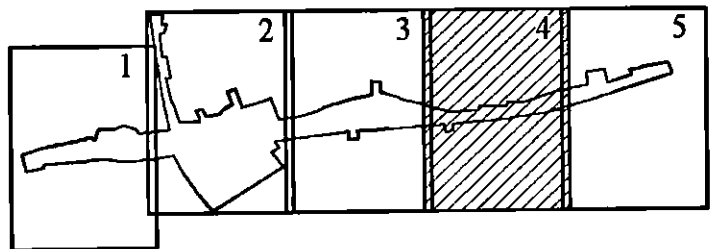
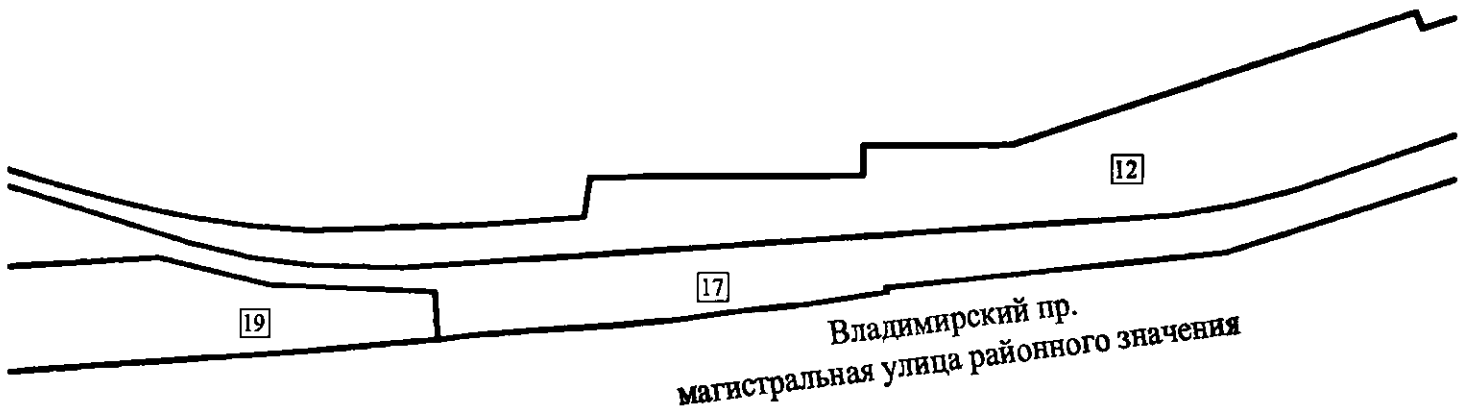
ЧЕРТЕЖ

межевания территории для размещения линейных объектов регионального значения
«Улица № 5 с путепроводом через Приморское шоссе от улицы № 1 до Владимирского пр.,
Владимирский пр. от путепровода через Приморское шоссе до магистрали № 1»,
«Пушкинская ул. от Владимирского пр. до КАД»
(границы и условные номера образуемых земельных участков, в том числе в отношении которых предполагаются их резервирование и (или) изъятие для государственных нужд)









Условные обозначения

- границы образуемых земельных участков, в том числе в отношении которых предполагаются их резервирование и (или) изъятие для государственных нужд
- 1 — условные номера образуемых земельных участков, в том числе в отношении которых предполагаются их резервирование и (или) изъятие для государственных нужд

