



ПРАВИТЕЛЬСТВО САНКТ-ПЕТЕРБУРГА

ПОСТАНОВЛЕНИЕ

окуд

18.03.2026№ 157

Об утверждении проекта планировки с проектом межевания территории для размещения линейного объекта регионального значения «Путепровод в створе Московского шоссе через железнодорожные пути Витебского направления с подходами»

В соответствии со статьями 45 и 46 Градостроительного кодекса Российской Федерации и в целях обеспечения градостроительного развития территории для размещения линейного объекта регионального значения «Путепровод в створе Московского шоссе через железнодорожные пути Витебского направления с подходами» Правительство Санкт-Петербурга

ПОСТАНОВЛЯЕТ:

1. Утвердить проект планировки территории для размещения линейного объекта регионального значения «Путепровод в створе Московского шоссе через железнодорожные пути Витебского направления с подходами» в составе:

1.1. Чертеж красных линий территории для размещения линейного объекта регионального значения «Путепровод в створе Московского шоссе через железнодорожные пути Витебского направления с подходами» (границы территории, в отношении которой осуществляется подготовка проекта планировки; существующие красные линии; устанавливаемые красные линии; отменяемые красные линии; номера характерных точек устанавливаемых красных линий, в том числе точек начала и окончания красных линий, точек изменения описания красных линий; перечень координат характерных точек устанавливаемых красных линий) согласно приложению № 1.

1.2. Чертеж границ зон планируемого размещения линейного объекта регионального значения «Путепровод в створе Московского шоссе через железнодорожные пути Витебского направления с подходами» (границы территории, в отношении которой осуществляется подготовка проекта планировки; границы зон планируемого размещения линейного объекта регионального значения; границы зон планируемого размещения объектов капитального строительства, проектируемых в составе линейного объекта регионального значения; номера характерных точек границ зон планируемого размещения линейного объекта регионального значения, в том числе точек начала и окончания, точек изменения описания границ таких зон) согласно приложению № 2.

1.3. Чертеж границ зон планируемого размещения линейных объектов, подлежащих реконструкции в связи с изменением их местоположения «Путепровод в створе

Московского шоссе через железнодорожные пути Витебского направления с подходами» (границы территории, в отношении которой осуществляется подготовка проекта планировки; границы зон планируемого размещения линейных объектов, подлежащих реконструкции в связи с размещением их местоположения; номера характерных точек границ зон планируемого размещения линейных объектов, подлежащих реконструкции в связи с изменением их местоположения), согласно приложению № 3.

1.4. Положение о размещении линейного объекта регионального значения «Путепровод в створе Московского шоссе через железнодорожные пути Витебского направления с подходами» согласно приложению № 4.

2. Утвердить проект межевания территории для размещения линейного объекта регионального значения «Путепровод в створе Московского шоссе через железнодорожные пути Витебского направления с подходами» в составе:

2.1. Чертеж межевания территории для размещения линейного объекта регионального значения «Путепровод в створе Московского шоссе через железнодорожные пути Витебского направления с подходами» (красные линии) согласно приложению № 5.

2.2. Чертеж межевания территории для размещения линейного объекта регионального значения «Путепровод в створе Московского шоссе через железнодорожные пути Витебского направления с подходами» (границы и условные номера образуемых земельных участков, в том числе в отношении которых предполагаются их резервирование и (или) изъятие для государственных нужд) согласно приложению № 6.

2.3. Перечень образуемых земельных участков; перечень координат характерных точек образуемых земельных участков; сведения о границах территории, применительно к которой осуществляется подготовка проекта межевания, содержащие перечень координат характерных точек таких границ в системе координат, используемой для ведения Единого государственного реестра недвижимости; вид разрешенного использования образуемых земельных участков, предназначенных для размещения линейного объекта регионального значения и объектов капитального строительства, проектируемых в составе линейного объекта регионального значения «Путепровод в створе Московского шоссе через железнодорожные пути Витебского направления с подходами», согласно приложению № 7.

3. Постановление вступает в силу на следующий день после его официального опубликования.

4. Контроль за выполнением постановления возложить на вице-губернатора Санкт-Петербурга Линченко Н.В.

Губернатор
Санкт-Петербурга



А.Д.Беглов



ЧЕРТЕЖ

**красных линий территории для размещения линейного объекта регионального значения
«Путепровод в створе Московского шоссе через железнодорожные пути Витебского
направления с подходами»**

(границы территории, в отношении которой осуществляется подготовка проекта планировки;
существующие красные линии; устанавливаемые красные линии; отменяемые красные линии;
номера характерных точек устанавливаемых красных линий, в том числе точек начала и
окончания красных линий, точек изменения описания красных линий; перечень координат
характерных точек устанавливаемых красных линий)

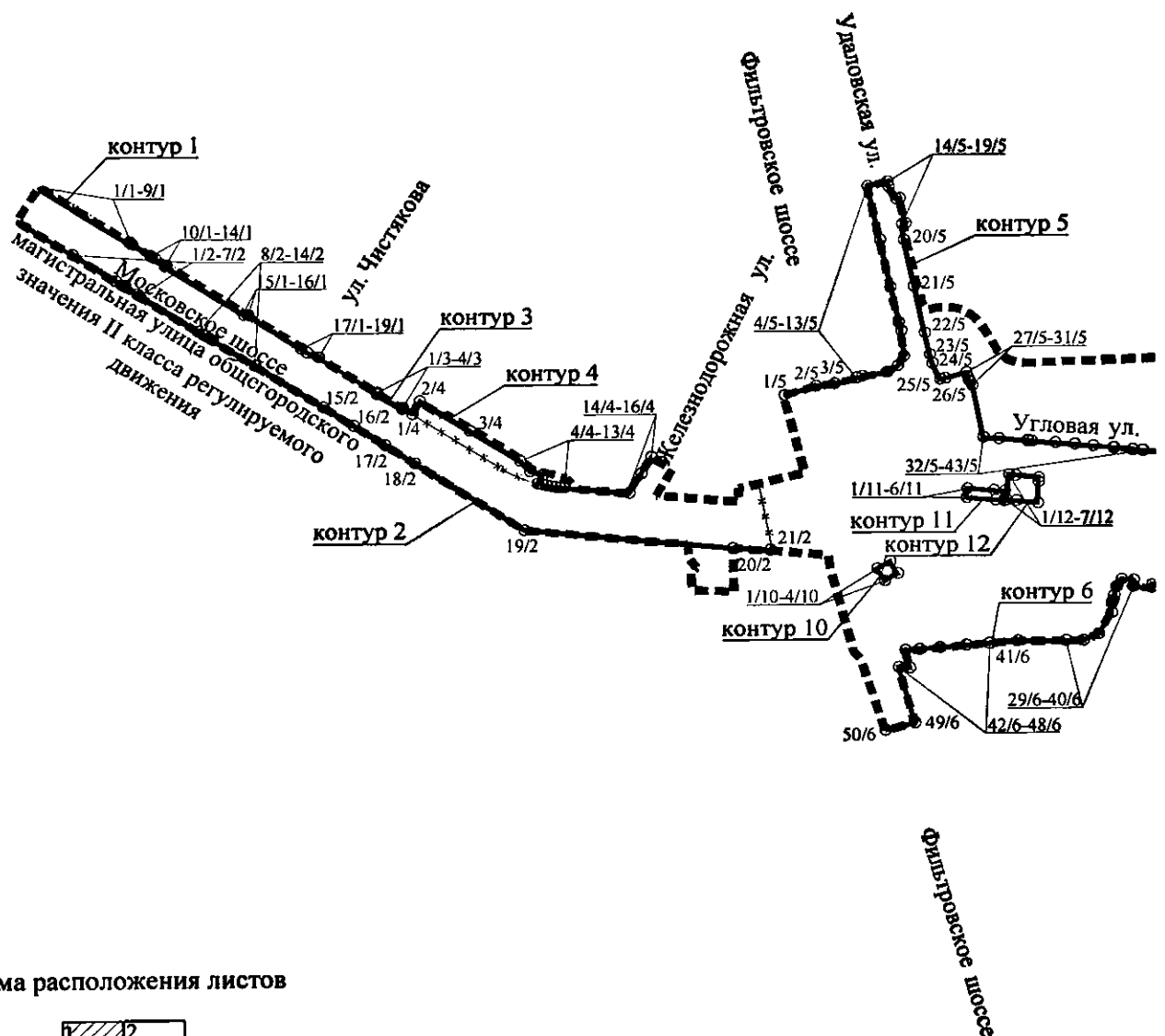
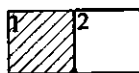


Схема расположения листов



ПЕРЕЧЕНЬ
координат характерных точек устанавливаемых красных линий

Номер точки	X (м)	Y (м)
1	2	3
Контур 1		
1	69786,17	119817,31
2	69782,90	119819,63
3	69766,25	119845,22
4	69764,26	119848,16
5	69746,60	119875,70
6	69744,50	119878,90
7	69730,81	119900,60
8	69731,53	119901,08
9	69730,04	119903,76
10	69718,63	119921,24
11	69718,35	119921,69
12	69716,33	119924,70
13	69709,75	119935,18
14	69708,60	119934,45
15	69661,19	120008,14
16	69660,82	120011,96
17	69627,14	120062,47
18	69623,41	120067,93
19	69618,88	120078,49
Контур 2		
1	69720,11	119848,13
2	69694,10	119888,61
3	69690,43	119894,20
4	69689,72	119895,66
5	69688,78	119897,17
6	69681,15	119908,71
7	69679,55	119910,79
8	69644,76	119965,80
9	69642,09	119970,12
10	69641,61	119970,78
11	69640,46	119972,79
12	69638,77	119975,35
13	69636,27	119979,24
14	69610,95	120018,69
15	69569,63	120083,07
16	69551,30	120111,70
17	69532,63	120140,85
18	69515,04	120168,28
19	69449,21	120271,10
20	69430,10	120466,20

1	2	3
21	69428,11	120500,92
Контур 3		
1	69583,77	120133,32
2	69582,36	120132,46
3	69567,26	120156,47
4	69568,46	120157,23
Контур 4		
1	69562,82	120166,03
2	69574,78	120173,56
3	69545,43	120220,21
4	69516,07	120266,85
5	69506,35	120276,51
6	69502,93	120288,22
7	69494,55	120283,40
8	69493,45	120287,49
9	69492,48	120291,61
10	69491,63	120295,77
11	69490,92	120299,94
12	69490,34	120304,14
13	69489,89	120308,36
14	69484,33	120368,67
15	69503,64	120380,21
16	69519,36	120389,59
Контур 5		
1	69579,09	120513,81
2	69587,61	120543,44
3	69590,07	120560,77
4	69595,45	120581,34
5	69596,99	120587,44
6	69601,14	120610,17
7	69607,30	120620,21
8	69616,97	120626,32
9	69642,92	120623,27
10	69650,71	120621,46
11	69685,37	120613,39
12	69731,18	120603,41
13	69783,81	120591,94
14	69788,19	120610,62
15	69783,11	120611,79
16	69771,52	120618,69
17	69772,12	120621,89
18	69747,23	120627,37
19	69746,62	120624,56
20	69731,60	120625,67

1	2	3
21	69685,93	120635,68
22	69640,06	120645,66
23	69618,90	120650,18
24	69610,13	120652,56
25	69593,94	120659,91
26	69595,30	120665,13
27	69600,40	120684,75
28	69595,96	120685,98
29	69592,59	120686,85
30	69590,66	120688,96
31	69587,77	120690,34
32	69536,74	120700,31
33	69535,78	120714,74
34	69533,57	120741,60
35	69533,38	120742,41
36	69533,06	120745,48
37	69531,39	120768,31
38	69529,84	120786,28
39	69528,33	120804,00
40	69526,72	120822,35
41	69526,05	120822,88
42	69524,37	120840,19
43	69523,48	120849,48
44	69521,80	120875,48
45	69520,31	120893,30
46	69518,95	120911,38
47	69516,59	120939,18
48	69518,93	120938,82
49	69520,25	120949,93
50	69504,14	120951,84
51	69502,27	120950,99
52	69499,32	120949,85
53	69462,60	120955,18
54	69432,80	120960,42
55	69431,03	120979,36
56	69431,63	121000,89
57	69436,54	121012,29
58	69433,33	121046,39
59	69438,37	121047,08
60	69443,96	121048,00
61	69443,74	121052,80
62	69443,40	121058,95
63	69442,58	121069,36
64	69433,26	121068,66

1	2	3
65	69432,12	121082,45
66	69432,25	121097,35
67	69420,67	121123,69
68	69418,60	121143,34
69	69417,56	121153,14
70	69426,02	121153,62
71	69424,54	121181,98
72	69426,94	121182,15
73	69424,60	121208,68
74	69426,85	121212,99
75	69426,16	121220,37
76	69435,49	121220,75
77	69438,43	121217,82
78	69439,88	121219,19
79	69438,22	121220,86
80	69435,93	121223,14
81	69413,87	121222,93
82	69413,10	121248,64
83	69412,85	121256,90
84	69412,85	121281,28
85	69411,02	121293,29
86	69410,09	121297,68
Контур 6		
1	69354,45	121198,75
2	69364,97	121200,10
3	69366,11	121187,20
4	69368,08	121164,89
5	69369,76	121146,75
6	69370,37	121139,71
7	69371,34	121128,01
8	69374,68	121090,19
9	69376,02	121075,02
10	69378,37	121048,43
11	69374,41	121047,96
12	69375,11	121030,49
13	69374,37	121030,23
14	69375,65	121021,47
15	69376,87	121014,27
16	69381,37	121014,50
17	69383,15	120994,37
18	69385,57	120966,94
19	69387,00	120950,74
20	69388,33	120935,74
21	69390,07	120915,92

1	2	3
22	69386,61	120915,58
23	69388,29	120897,44
24	69390,75	120897,29
25	69393,22	120868,82
26	69391,13	120868,66
27	69392,30	120858,29
28	69388,67	120857,97
29	69390,21	120840,54
30	69390,26	120840,04
31	69396,73	120840,61
32	69397,65	120830,19
33	69390,07	120824,68
34	69381,26	120822,82
35	69376,79	120821,75
36	69373,40	120820,67
37	69364,04	120819,97
38	69343,25	120808,66
39	69337,17	120793,81
40	69336,75	120777,58
41	69337,13	120732,00
42	69334,91	120705,96
43	69333,01	120683,80
44	69330,92	120659,33
45	69329,30	120640,37
46	69328,11	120626,43
47	69311,05	120630,35
48	69311,33	120620,45
49	69257,38	120635,47
50	69250,96	120608,05
Контур 7		
1	69409,46	121300,65
2	69409,13	121302,37
3	69404,46	121321,95
4	69404,60	121332,43
5	69402,89	121339,95
6	69400,21	121352,72
7	69397,58	121360,15
8	69397,44	121366,75
9	69402,37	121367,33
10	69402,51	121380,62
11	69402,53	121382,41
12	69398,56	121386,99
13	69399,20	121405,07
14	69397,77	121405,04

1	2	3
15	69395,70	121434,86
16	69394,20	121459,21
17	69393,00	121459,46
18	69392,60	121485,62
19	69387,06	121485,17
20	69384,67	121507,30
21	69381,34	121543,78
22	69379,72	121559,11
23	69377,31	121592,15
24	69378,78	121620,86
25	69379,64	121627,72
26	69380,43	121631,01
27	69386,97	121646,40
28	69389,58	121648,81
29	69390,49	121652,30
30	69397,69	121666,78
31	69404,11	121679,26
32	69405,64	121682,04
33	69406,80	121687,02
34	69410,34	121692,91
35	69416,62	121704,30
36	69417,50	121707,74
37	69420,54	121715,50
38	69435,25	121732,18
39	69436,77	121736,20
40	69439,22	121744,06
41	69444,19	121755,16
42	69446,34	121758,19
43	69453,63	121767,72
44	69453,51	121772,42
Конгур 8		
1	69386,87	121819,59
2	69383,35	121809,28
3	69376,35	121788,81
4	69379,92	121775,51
5	69378,79	121772,86
6	69376,41	121773,44
7	69374,98	121769,28
8	69366,72	121745,28
9	69373,47	121742,61
10	69380,11	121740,21
11	69368,73	121713,94
12	69362,07	121705,65
13	69348,41	121680,58

1	2	3
14	69343,20	121669,34
15	69323,23	121647,97
16	69345,95	121357,64
17	69346,16	121350,42
18	69351,41	121350,98
19	69353,29	121330,13
20	69352,70	121327,65
21	69351,11	121326,06
22	69353,06	121305,64
23	69355,48	121306,04
24	69356,81	121269,67
25	69358,78	121261,84
26	69360,99	121234,65
27	69351,77	121219,92
28	69342,09	121214,28
29	69341,28	121198,07
30	69346,35	121197,81
31	69353,94	121198,69
Контур 9		
1	69453,49	121772,83
2	69454,82	121777,67
3	69454,76	121782,19
4	69454,62	121782,24
5	69464,58	121812,29
6	69467,40	121819,54
7	69469,17	121823,68
8	69472,59	121833,12
9	69473,73	121836,23
10	69482,34	121865,66
11	69490,64	121889,35
12	69493,57	121893,93
13	69496,57	121906,55
14	69501,23	121919,43
15	69451,10	121938,01
16	69449,84	121934,51
17	69447,33	121927,72
18	69441,44	121908,69
19	69436,27	121888,16
20	69426,37	121889,98
21	69425,12	121885,54
22	69420,81	121869,31
23	69423,27	121868,50
24	69421,47	121866,20
25	69419,68	121862,13

1	2	3
26	69416,49	121858,02
27	69405,65	121832,49
28	69400,50	121829,69
29	69388,00	121822,89
30	69387,02	121820,03
Контур 10		
1	69409,31	120600,56
2	69416,41	120612,32
3	69404,62	120619,49
4	69397,45	120607,71
Контур 11		
1	69487,26	120685,14
2	69485,30	120710,21
3	69484,53	120720,03
4	69475,56	120719,33
5	69476,14	120711,96
6	69478,29	120684,44
Контур 12		
1	69500,44	120724,06
2	69499,80	120730,49
3	69497,65	120751,96
4	69493,49	120751,81
5	69473,02	120751,11
6	69474,91	120731,08
7	69475,84	120721,64
Контур 13		
1	69379,03	121308,15
2	69381,51	121273,24
3	69390,49	121273,89
4	69388,00	121308,80



ЧЕРТЕЖ

**границ зон планируемого размещения линейного объекта регионального значения
 «Путепровод в створе Московского шоссе через железнодорожные пути Витебского
 направления с подходами»**

(границы территории, в отношении которой осуществляется подготовка проекта планировки;
 границы зон планируемого размещения линейного объекта регионального значения; границы
 зон планируемого размещения объектов капитального строительства, проектируемых в составе
 линейного объекта регионального значения; номера характерных точек границ зон
 планируемого размещения линейного объекта регионального значения, в том числе точек
 начала и окончания, точек изменения описания границ таких зон)

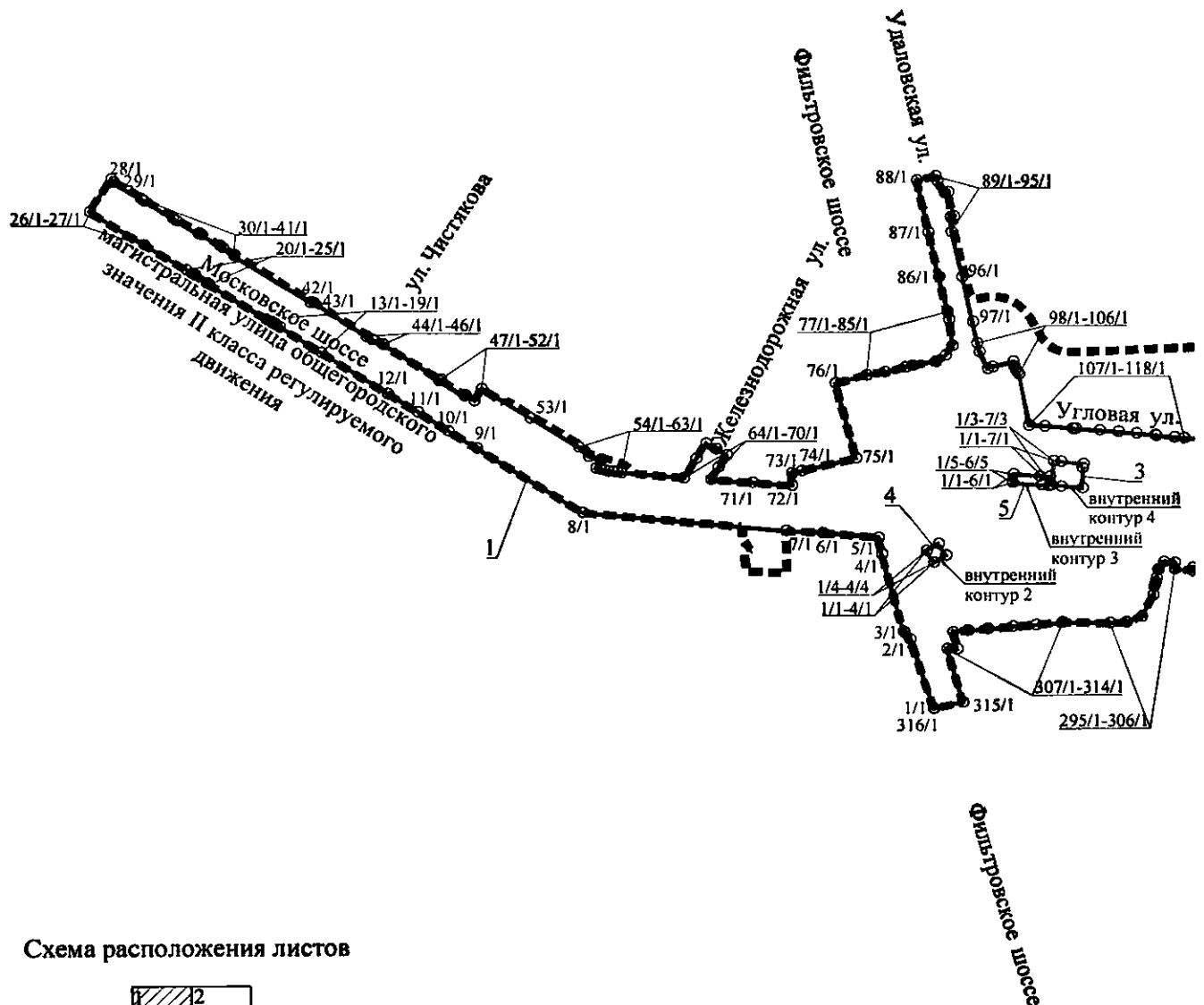


Схема расположения листов

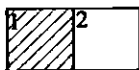
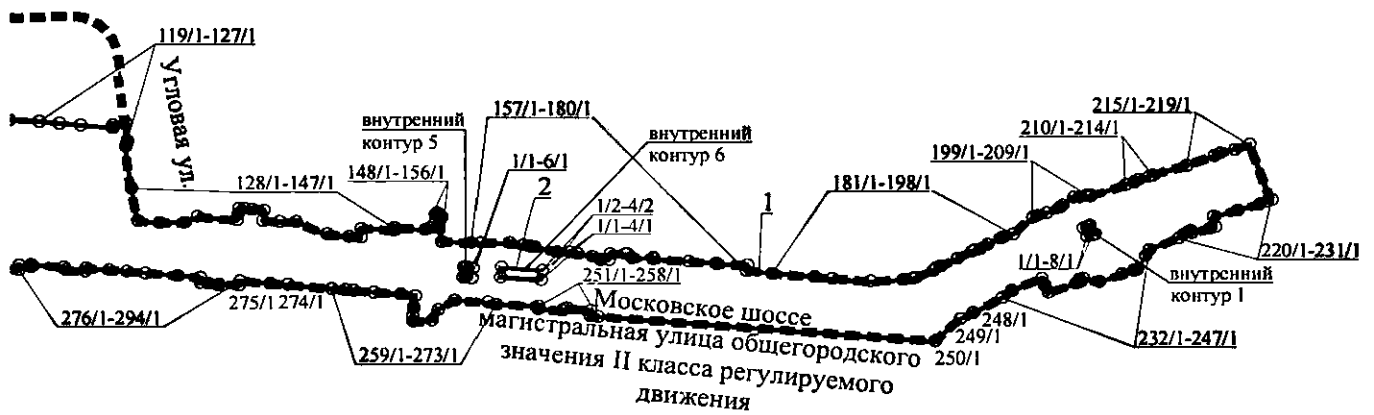


Схема расположения листов



Условные обозначения

- - границы территории, в отношении которой осуществляется подготовка проекта планировки
- - границы зон планируемого размещения линейного объекта регионального значения
- - границы зон планируемого размещения объектов капитального строительства, проектируемых в составе линейного объекта регионального значения
- 1/ — - номера зон планируемого размещения линейного объекта регионального значения
- 1/ — - номера характерных точек границ зон планируемого размещения линейного объекта регионального значения, в том числе точек начала и окончания, точек изменения описания границ таких зон



ЧЕРТЕЖ

границ зон планируемого размещения линейных объектов, подлежащих реконструкции в связи с изменением их местоположения «Путепровод в створе Московского шоссе через железнодорожные пути Витебского направления с подходами»
(границы территории, в отношении которой осуществляется подготовка проекта планировки;
границы зон планируемого размещения линейных объектов, подлежащих реконструкции в связи с изменением их местоположения; номера характерных точек границ зон планируемого размещения линейных объектов, подлежащих реконструкции в связи с изменением их местоположения)

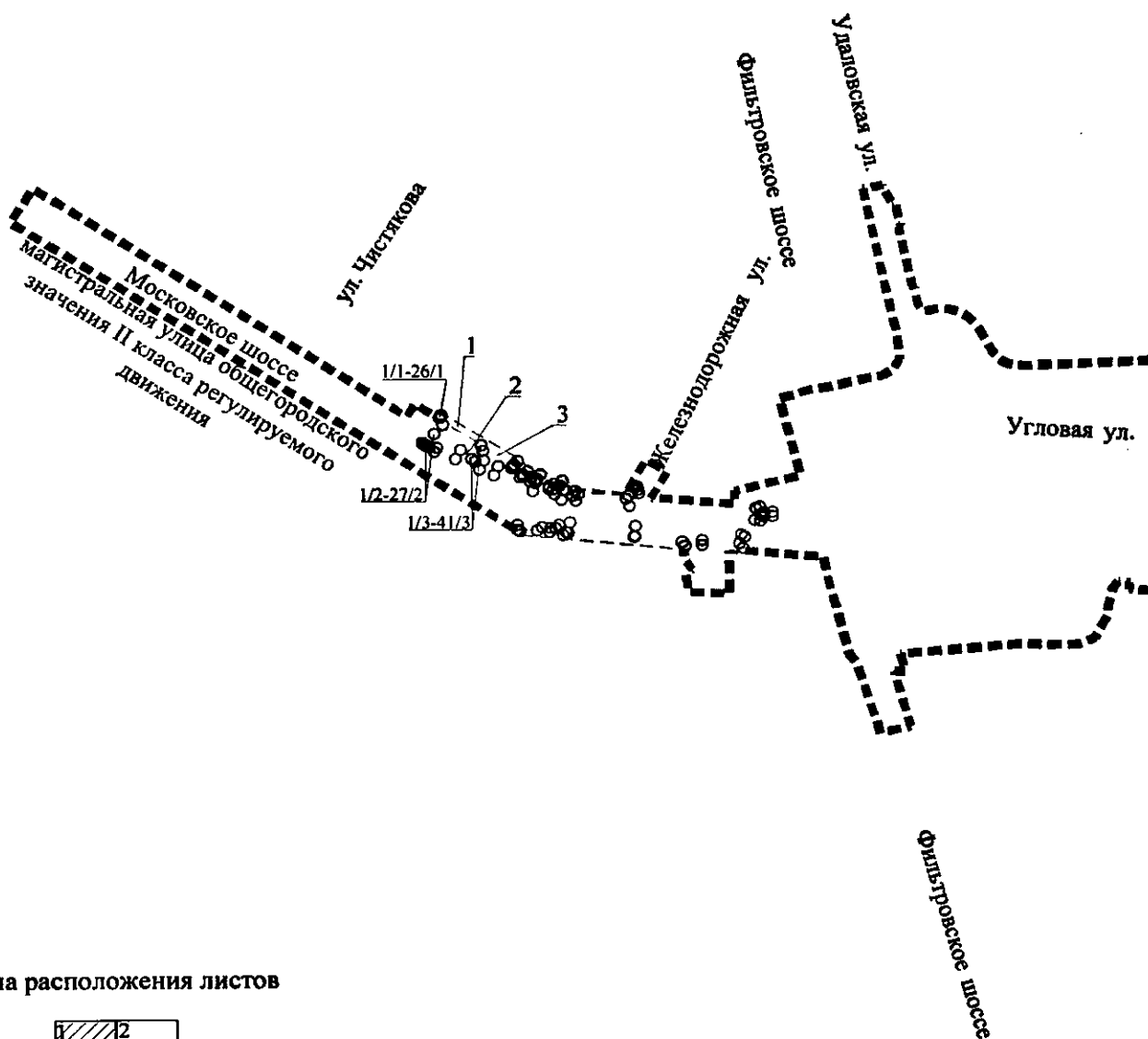


Схема расположения листов

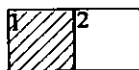
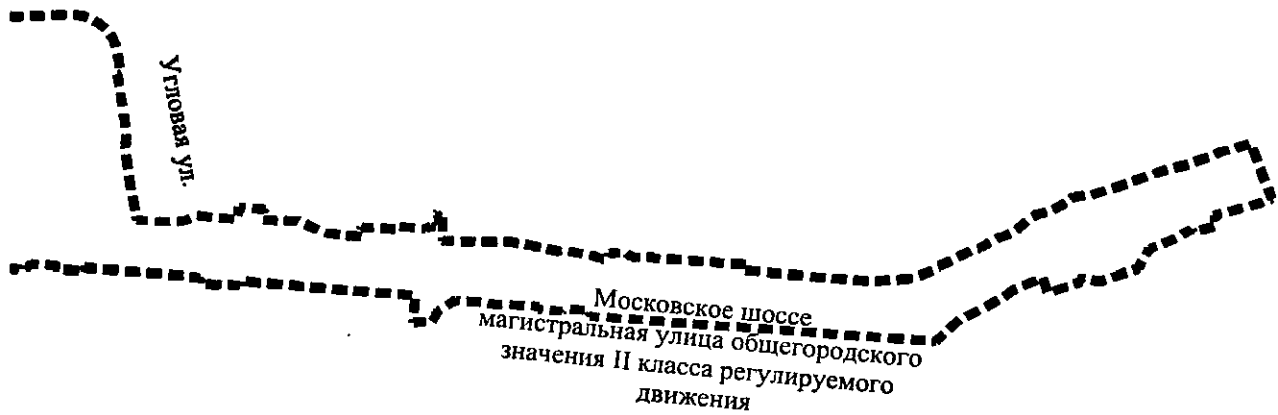






Схема расположения листов



Условные обозначения

-  - границы территории, в отношении которой осуществляется подготовка проекта планировки
-  - границы зон планируемого размещения линейных объектов, подлежащих реконструкции в связи с изменением их местоположения
-  - номера зон планируемого размещения линейных объектов, подлежащих реконструкции в связи с изменением их местоположения
-  - номера характерных точек границ зон планируемого размещения линейных объектов, подлежащих реконструкции в связи с изменением их местоположения



Приложение № 4
к постановлению
Правительства Санкт-Петербурга
от 18.03.2026 № 157

ПОЛОЖЕНИЕ

о размещении линейного объекта регионального значения «Путепровод в створе Московского шоссе через железнодорожные пути Витебского направления с подходами»

1. Наименование, основные характеристики и назначение планируемого для размещения линейного объекта регионального значения, а также линейных объектов, подлежащих реконструкции в связи с изменением их местоположения.

Наименование: линейный объект регионального значения «Путепровод в створе Московского шоссе через железнодорожные пути Витебского направления с подходами» (далее – линейный объект регионального значения).

Основные характеристики:

Категория	Магистральная улица общегородского значения II класса регулируемого движения
Протяженность	1,005 км
Пропускная способность	4 тыс.прив.ед./час (в двух направлениях)
Интенсивность движения	21,6 – 31,2 тыс.прив.ед./сутки (в двух направлениях)
Проектная мощность	96 тыс. рив.ед./сутки
Грузонапряженность	10,9 – 15,4 тыс.т/сутки

Назначение: автомобильная дорога регионального значения.

Наименование: линейный объект, подлежащий реконструкции в связи с изменением его местоположения, линии связи.

Основные характеристики:

Протяженность	0,378 км
---------------	----------

Назначение: сооружения, обеспечивающие связь (линии связи).

Наименование: линейный объект, подлежащий реконструкции в связи с изменением его местоположения, газопровод низкого давления.

Основные характеристики:

Категория	до 0,005 МПа
Протяженность	0,240 км

Назначение: сооружения, обеспечивающие поставку газа (газопровод).

Наименование: линейный объект, подлежащий реконструкции в связи с изменением его местоположения, бытовая канализация.

Основные характеристики:

Протяженность	0,274 км
---------------	----------

Назначение: сооружения, обеспечивающие отвод канализационных стоков (канализация).

2. Границы зон планируемого размещения линейного объекта регионального значения устанавливаются в городе Пушкин и внутригородском муниципальном образовании города федерального значения Санкт-Петербурга поселок Тярлево.

3. Перечень координат характерных точек границ зон планируемого размещения линейного объекта регионального значения, а также границ зон планируемого размещения объектов капитального строительства, входящих в состав линейного объекта регионального значения.

Номер точки	X (м)	Y (м)
1	2	3
Зона планируемого размещения линейного объекта регионального значения 1		
1	69250,79	120607,34
2	69320,32	120585,16
3	69328,34	120578,56
4	69406,15	120557,78
5	69423,18	120554,93
6	69428,11	120500,92
7	69430,10	120466,20
8	69449,21	120271,10
9	69515,04	120168,28
10	69532,63	120140,85
11	69551,30	120111,70
12	69569,63	120083,07
13	69610,95	120018,69
14	69636,27	119979,24
15	69638,77	119975,35
16	69640,46	119972,79
17	69641,61	119970,78
18	69642,09	119970,12
19	69644,76	119965,80
20	69679,55	119910,79
21	69681,15	119908,71
22	69688,78	119897,17
23	69689,72	119895,66
24	69690,43	119894,20
25	69694,10	119888,61
26	69720,11	119848,13
27	69753,40	119796,32
28	69786,17	119817,31
29	69782,90	119819,63
30	69766,25	119845,22
31	69764,26	119848,16
32	69746,60	119875,70
33	69744,50	119878,90
34	69730,81	119900,60
35	69731,53	119901,08
36	69730,04	119903,76
37	69718,63	119921,24
38	69718,35	119921,69
39	69716,33	119924,70
40	69709,75	119935,18

1	2	3
41	69708,60	119934,45
42	69661,19	120008,14
43	69660,82	120011,96
44	69627,14	120062,47
45	69623,41	120067,93
46	69618,88	120078,49
47	69583,77	120133,32
48	69582,36	120132,46
49	69567,26	120156,47
50	69568,46	120157,23
51	69562,82	120166,03
52	69574,78	120173,56
53	69545,42	120220,20
54	69516,07	120266,85
55	69506,35	120276,51
56	69502,93	120288,22
57	69494,55	120283,40
58	69493,45	120287,49
59	69492,48	120291,61
60	69491,63	120295,77
61	69490,92	120299,94
62	69490,34	120304,14
63	69489,89	120308,36
64	69484,33	120368,67
65	69503,64	120380,21
66	69519,36	120389,59
67	69513,44	120399,50
68	69507,52	120409,41
69	69494,88	120401,91
70	69482,25	120394,41
71	69479,13	120433,07
72	69476,01	120471,72
73	69488,75	120471,56
74	69490,99	120480,70
75	69503,89	120533,43
76	69579,09	120513,81
77	69587,61	120543,44
78	69590,07	120560,77
79	69595,45	120581,34
80	69596,99	120587,44
81	69601,14	120610,17
82	69607,30	120620,21
83	69616,97	120626,32
84	69642,92	120623,27
85	69650,71	120621,46
86	69685,37	120613,39
87	69731,18	120603,41
88	69783,81	120591,94
89	69788,19	120610,62
90	69783,11	120611,79

1	2	3
91	69771,52	120618,69
92	69772,12	120621,89
93	69747,23	120627,37
94	69746,62	120624,56
95	69731,60	120625,67
96	69685,93	120635,68
97	69640,06	120645,66
98	69618,90	120650,18
99	69610,13	120652,56
100	69593,94	120659,91
101	69595,30	120665,13
102	69600,40	120684,75
103	69595,96	120685,98
104	69592,59	120686,85
105	69590,66	120688,96
106	69587,77	120690,34
107	69536,74	120700,31
108	69535,78	120714,74
109	69533,57	120741,60
110	69533,38	120742,41
111	69533,06	120745,48
112	69531,39	120768,31
113	69529,84	120786,28
114	69528,33	120804,00
115	69526,72	120822,35
116	69526,05	120822,88
117	69524,37	120840,19
118	69523,48	120849,48
119	69521,80	120875,48
120	69520,31	120893,30
121	69518,95	120911,38
122	69516,59	120939,18
123	69518,93	120938,82
124	69520,25	120949,93
125	69504,14	120951,84
126	69502,27	120950,99
127	69499,32	120949,85
128	69462,60	120955,18
129	69432,80	120960,42
130	69431,03	120979,36
131	69431,63	121000,89
132	69436,54	121012,29
133	69433,33	121046,39
134	69438,37	121047,08
135	69443,96	121048,00
136	69443,74	121052,80
137	69443,40	121058,95
138	69442,58	121069,36
139	69433,26	121068,66
140	69432,12	121082,45

1	2	3
141	69432,25	121097,35
142	69420,67	121123,69
143	69418,60	121143,34
144	69417,56	121153,14
145	69426,02	121153,62
146	69424,54	121181,98
147	69426,94	121182,15
148	69424,60	121208,68
149	69426,85	121212,99
150	69426,16	121220,37
151	69435,49	121220,75
152	69438,43	121217,82
153	69439,88	121219,19
154	69438,22	121220,86
155	69435,93	121223,14
156	69413,87	121222,93
157	69413,10	121248,64
158	69412,85	121256,90
159	69412,85	121281,28
160	69411,02	121293,29
161	69410,09	121297,68
162	69409,46	121300,65
163	69409,13	121302,37
164	69404,46	121321,95
165	69404,60	121332,43
166	69402,89	121339,95
167	69400,21	121352,72
168	69397,58	121360,15
169	69397,44	121366,75
170	69402,37	121367,33
171	69402,51	121380,62
172	69402,53	121382,41
173	69398,56	121386,99
174	69399,20	121405,07
175	69397,77	121405,04
176	69395,70	121434,86
177	69394,20	121459,21
178	69393,00	121459,46
179	69392,60	121485,62
180	69387,06	121485,17
181	69384,67	121507,30
182	69381,34	121543,78
183	69379,72	121559,11
184	69377,31	121592,15
185	69378,78	121620,86
186	69379,64	121627,72
187	69380,43	121631,01
188	69386,97	121646,40
189	69389,58	121648,81
190	69390,49	121652,30

1	2	3
191	69397,69	121666,78
192	69404,11	121679,26
193	69405,64	121682,04
194	69406,80	121687,02
195	69410,34	121692,91
196	69416,62	121704,30
197	69417,50	121707,74
198	69420,54	121715,50
199	69435,25	121732,18
200	69436,77	121736,20
201	69439,22	121744,06
202	69444,19	121755,16
203	69446,34	121758,19
204	69453,63	121767,72
205	69453,51	121772,42
206	69453,49	121772,83
207	69454,82	121777,67
208	69454,76	121782,19
209	69454,62	121782,24
210	69464,58	121812,29
211	69467,40	121819,54
212	69469,17	121823,68
213	69472,59	121833,12
214	69473,73	121836,23
215	69482,34	121865,66
216	69490,64	121889,35
217	69493,57	121893,93
218	69496,57	121906,55
219	69501,23	121919,43
220	69451,10	121938,01
221	69449,84	121934,51
222	69447,33	121927,72
223	69441,44	121908,69
224	69436,27	121888,16
225	69426,37	121889,98
226	69425,12	121885,54
227	69420,81	121869,31
228	69423,27	121868,50
229	69421,47	121866,20
230	69419,68	121862,13
231	69416,49	121858,02
232	69405,65	121832,49
233	69400,50	121829,69
234	69388,00	121822,89
235	69387,02	121820,03
236	69386,87	121819,59
237	69383,35	121809,28
238	69376,35	121788,81
239	69379,92	121775,51
240	69378,79	121772,86

1	2	3
241	69376,41	121773,44
242	69374,98	121769,28
243	69366,72	121745,28
244	69373,47	121742,61
245	69380,11	121740,21
246	69368,73	121713,94
247	69362,07	121705,65
248	69348,41	121680,58
249	69343,20	121669,34
250	69323,23	121647,97
251	69345,95	121357,64
252	69346,16	121350,42
253	69351,41	121350,98
254	69353,29	121330,13
255	69352,70	121327,65
256	69351,11	121326,06
257	69353,06	121305,64
258	69355,48	121306,04
259	69356,81	121269,67
260	69358,78	121261,84
261	69360,99	121234,65
262	69351,77	121219,92
263	69342,09	121214,28
264	69341,28	121198,07
265	69346,35	121197,81
266	69353,94	121198,68
267	69354,45	121198,75
268	69364,97	121200,10
269	69366,11	121187,20
270	69368,08	121164,89
271	69369,76	121146,75
272	69370,37	121139,71
273	69371,34	121128,01
274	69374,68	121090,19
275	69376,02	121075,02
276	69378,37	121048,43
277	69374,41	121047,96
278	69375,11	121030,49
279	69374,37	121030,23
280	69375,65	121021,47
281	69376,87	121014,27
282	69381,37	121014,50
283	69383,15	120994,37
284	69385,57	120966,94
285	69387,00	120950,74
286	69388,33	120935,74
287	69390,07	120915,92
288	69386,61	120915,58
289	69388,29	120897,44
290	69390,75	120897,29

1	2	3
291	69393,22	120868,82
292	69391,13	120868,66
293	69392,30	120858,29
294	69388,67	120857,97
295	69390,21	120840,54
296	69390,26	120840,04
297	69396,73	120840,61
298	69397,65	120830,19
299	69390,07	120824,68
300	69381,26	120822,82
301	69376,79	120821,75
302	69373,40	120820,67
303	69364,04	120819,97
304	69343,25	120808,66
305	69337,17	120793,81
306	69336,75	120777,58
307	69337,13	120732,00
308	69334,91	120705,96
309	69333,01	120683,80
310	69330,92	120659,33
311	69329,30	120640,37
312	69328,11	120626,43
313	69311,05	120630,35
314	69311,33	120620,45
315	69257,38	120635,47
316	69250,96	120608,05
Внутренний контур 1		
1	69417,62	121779,22
2	69425,38	121775,70
3	69426,85	121778,82
4	69427,09	121779,32
5	69428,06	121781,39
6	69420,31	121785,73
7	69419,70	121784,25
8	69419,51	121783,79
Внутренний контур 2 (зона планируемого размещения объекта капитального строительства, проектируемого в составе линейного объекта регионального значения, 4)		
1	69409,31	120600,56
2	69416,41	120612,32
3	69404,62	120619,49
4	69397,45	120607,71
Внутренний контур 3 (зона планируемого размещения объекта капитального строительства, проектируемого в составе линейного объекта регионального значения, 5)		
1	69487,26	120685,14
2	69485,30	120710,21
3	69484,53	120720,03
4	69475,56	120719,33
5	69476,14	120711,96
6	69478,29	120684,44

1	2	3
Внутренний контур 4 (зона планируемого размещения объекта капитального строительства, проектируемого в составе линейного объекта регионального значения, 3)		
1	69500,44	120724,06
2	69499,80	120730,49
3	69497,65	120751,96
4	69493,49	120751,81
5	69473,02	120751,11
6	69474,91	120731,08
7	69475,84	120721,64
Внутренний контур 5		
1	69380,87	121248,55
2	69381,25	121243,67
3	69381,45	121241,14
4	69390,76	121241,90
5	69390,51	121244,33
6	69390,00	121249,31
Внутренний контур 6 (зона планируемого размещения объекта капитального строительства, проектируемого в составе линейного объекта регионального значения, 2)		
1	69388,00	121308,80
2	69390,49	121273,89
3	69381,51	121273,24
4	69379,03	121308,15
Зона планируемого размещения объекта капитального строительства, проектируемого в составе линейного объекта регионального значения, 2		
1	69388,00	121308,80
2	69390,49	121273,89
3	69381,51	121273,24
4	69379,03	121308,15
Зона планируемого размещения объекта капитального строительства, проектируемого в составе линейного объекта регионального значения, 3		
1	69500,44	120724,06
2	69499,80	120730,49
3	69497,65	120751,96
4	69493,49	120751,81
5	69473,02	120751,11
6	69474,91	120731,08
7	69475,84	120721,64
Зона планируемого размещения объекта капитального строительства, проектируемого в составе линейного объекта регионального значения, 4		
1	69409,31	120600,56
2	69416,41	120612,32
3	69404,62	120619,49
4	69397,45	120607,71
Зона планируемого размещения объекта капитального строительства, проектируемого в составе линейного объекта регионального значения, 5		
1	69487,26	120685,14
2	69485,30	120710,21
3	69484,53	120720,03
4	69475,56	120719,33

1	2	3
5	69476,14	120711,96
6	69478,29	120684,44

4. Перечень координат характерных точек границ зон планируемого размещения линейных объектов, подлежащих реконструкции в связи с изменением их местоположения.

Номер точки	X (м)	Y (м)
1	2	3
Зона планируемого размещения линейного объекта, подлежащего реконструкции в связи с изменением его местоположения, 1		
1	69563,36	120196,86
2	69518,43	120268,73
3	69509,01	120278,10
4	69505,61	120289,76
5	69499,54	120310,58
6	69488,57	120322,70
7	69485,70	120325,87
8	69480,92	120369,91
9	69484,05	120372,13
10	69492,41	120378,03
11	69493,02	120380,66
12	69489,70	120381,43
13	69486,24	120382,24
14	69473,54	120373,28
15	69478,99	120322,86
16	69489,64	120311,09
17	69493,27	120307,07
18	69499,37	120286,17
19	69502,80	120274,41
20	69512,92	120264,33
21	69553,72	120199,07
22	69532,56	120185,75
23	69535,69	120180,80
24	69536,30	120179,84
25	69536,40	120179,89
26	69561,04	120195,40
Зона планируемого размещения линейного объекта, подлежащего реконструкции в связи с изменением его местоположения, 2		
1	69544,83	120190,94
2	69529,32	120215,24
3	69519,29	120237,07
4	69513,61	120249,99
5	69498,17	120285,48
6	69494,75	120308,15
7	69489,36	120314,06
8	69483,94	120320,02
9	69458,07	120317,48
10	69453,84	120378,50
11	69443,87	120377,72
12	69448,30	120314,05

1	2	3
13	69445,27	120311,29
14	69449,21	120271,10
15	69451,11	120268,13
16	69455,55	120268,55
17	69452,19	120304,06
18	69455,62	120307,19
19	69479,92	120309,58
20	69485,32	120303,65
21	69488,59	120282,50
22	69504,44	120245,98
23	69510,17	120232,96
24	69520,53	120210,44
25	69531,41	120193,38
26	69527,81	120190,68
27	69533,81	120182,68
Зона планируемого размещения линейного объекта, подлежащего реконструкции в связи с изменением его местоположения, 3		
1	69533,92	120234,48
2	69514,75	120265,20
3	69505,51	120273,26
4	69502,16	120281,40
5	69500,64	120286,90
6	69496,17	120303,11
7	69490,69	120301,64
8	69453,57	120291,71
9	69452,52	120299,17
10	69447,94	120316,31
11	69437,90	120422,02
12	69439,32	120440,80
13	69436,31	120475,18
14	69445,03	120476,92
15	69459,22	120490,13
16	69464,57	120495,11
17	69470,39	120490,99
18	69471,57	120490,61
19	69472,75	120494,46
20	69472,19	120494,61
21	69466,56	120498,61
22	69467,70	120506,22
23	69463,75	120506,81
24	69462,53	120498,68
25	69458,66	120495,07
26	69443,14	120480,62
27	69432,01	120478,40
28	69435,31	120440,78
29	69434,12	120425,11
30	69445,30	120310,95
31	69448,59	120298,38
32	69450,23	120286,68
33	69491,31	120297,67

1	2	3
34	69493,37	120298,22
35	69497,06	120284,84
36	69498,36	120280,10
37	69502,18	120270,86
38	69511,67	120262,58
39	69528,46	120235,67
40	69518,03	120228,78
41	69520,23	120225,44

5. Предельные параметры разрешенного строительства, реконструкции объектов капитального строительства, входящих в состав линейного объекта регионального значения в границах зон их планируемого размещения.

Номер зоны планируемого размещения объекта капитального строительства, входящего в состав линейного объекта регионального значения	2
Функциональное назначение объекта капитального строительства, входящего в состав линейного объекта регионального значения	Размещение зданий и сооружений, обеспечивающих отвод канализационных стоков (очистных сооружений)
Предельное количество этажей и (или) предельная высота объекта капитального строительства, входящего в состав линейного объекта регионального значения	-
Максимальный процент застройки зоны планируемого размещения объекта капитального строительства, входящего в состав линейного объекта регионального значения	100 %
Минимальные отступы от границ земельного участка	0 м

Номер зоны планируемого размещения объекта капитального строительства, входящего в состав линейного объекта регионального значения	3
Функциональное назначение объекта капитального строительства, входящего в состав линейного объекта регионального значения	Размещение зданий и сооружений, обеспечивающих поставку электричества (трансформаторных подстанций)
Предельное количество этажей и (или) предельная высота объекта капитального строительства, входящего в состав линейного объекта регионального значения	6 м
Максимальный процент застройки зоны планируемого размещения объекта капитального строительства, входящего в состав линейного объекта регионального значения	100 %
Минимальные отступы от границ земельного участка	0 м

Номер зоны планируемого размещения объекта капитального строительства, входящего в состав линейного объекта регионального значения	4
--	---

Функциональное назначение объекта капитального строительства, входящего в состав линейного объекта регионального значения	Размещение зданий и сооружений, обеспечивающих поставку электричества (линий электропередач)
Предельное количество этажей и (или) предельная высота объекта капитального строительства, входящего в состав линейного объекта регионального значения	18 м
Максимальный процент застройки зоны планируемого размещения объекта капитального строительства, входящего в состав линейного объекта регионального значения	100 %
Минимальные отступы от границ земельного участка	0 м

Номер зоны планируемого размещения объекта капитального строительства, входящего в состав линейного объекта регионального значения	5
Функциональное назначение объекта капитального строительства, входящего в состав линейного объекта регионального значения	Размещение зданий и сооружений, обеспечивающих отвод канализационных стоков (очистных сооружений)
Предельное количество этажей и (или) предельная высота объекта капитального строительства, входящего в состав линейного объекта регионального значения	-
Максимальный процент застройки зоны планируемого размещения объекта капитального строительства, входящего в состав линейного объекта регионального значения	100 %
Минимальные отступы от границ земельного участка	0 м

6. Мероприятия по защите сохраняемых объектов капитального строительства (здание, строение, сооружение, объекты, строительство которых не завершено), существующих и строящихся на момент подготовки проекта планировки территории для размещения линейного объекта регионального значения (далее – территория), а также объектов капитального строительства, планируемых к строительству в соответствии с ранее утвержденной документацией по планировке территории, от возможного негативного воздействия в связи с размещением линейного объекта регионального значения.

Перечень мероприятий включает комплексное геотехническое сопровождение строительства для обеспечения надежности и безопасности зданий (сооружений) при строительстве, а также безопасности соседней застройки, на которую может оказать влияние строительство: предварительная оценка геотехнической ситуации, инженерно-геологические изыскания, геотехническое обоснование проекта, технологический регламент ведения работ, мониторинг за сохранностью зданий и сооружений при производстве работ и контроль качества работ, послепостроечный мониторинг.

7. Мероприятия по сохранению объектов культурного наследия от возможного негативного воздействия в связи с размещением линейного объекта.

В границах территории, в отношении которой осуществляется подготовка проекта планировки, расположены: объект культурного наследия регионального значения «б. Дома Фриденбургской колонии»; выявленный объект культурного наследия «Каменные мосты (два)».

В непосредственной близости от границ зоны планируемого размещения линейного объекта расположены: объект культурного наследия федерального значения «Парк», входящий в состав ансамбля «Отдельный парк»; объект культурного наследия – «Лечебница А.Л.Эбермана (главное здание, служебный флигель, сад, ограда)».

Все объекты культурного наследия расположены за границами зоны планируемого размещения линейного объекта регионального значения и не затрагиваются планировочными решениями.

Согласно требованиям Федерального закона «Об объектах культурного наследия (памятниках истории и культуры) народов Российской Федерации» в составе проектной документации необходимо предусмотреть мероприятия по обеспечению сохранности объектов культурного наследия.

8. Мероприятия по охране окружающей среды.

Охрана окружающей среды будет осуществляться в период строительства и эксплуатации линейного объекта регионального значения и включать следующие мероприятия:

- оценка загрязнения атмосферного воздуха;
- охрана поверхностных и подземных вод от истощения и загрязнения;
- охрана окружающей среды от отходов;
- оценка воздействия на растительность и животный мир;
- мероприятия по охране растительного и животного мира;
- мероприятия по защите от шума;

экологический мониторинг (в том числе мониторинг атмосферного воздуха, водных ресурсов, почвенного покрова, химического загрязнения почв, уровней шума, локальный мониторинг

за сбором, временным хранением и транспортировкой отходов).

9. Мероприятия по защите территории от чрезвычайных ситуаций природного и техногенного характера, в том числе по обеспечению пожарной безопасности и гражданской обороне.

Мероприятия по световой маскировке.

Мероприятия по световой маскировке наружного освещения территории и внутреннего освещения зданий предусматриваются в соответствии с требованиями свода правил 264.1325800.2016 «Световая маскировка населенных пунктов и объектов народного хозяйства» в режимах частичного затемнения и ложного освещения в установленные сроки. Для выполнения мероприятий световой маскировки на территории предусматривается преимущественно электрический способ световой маскировки – частичное или полное отключение освещения.

Мероприятия по оповещению населения по сигналам гражданской обороны и чрезвычайных ситуаций.

Основной способ оповещения и информирования населения – передача речевых сообщений по сетям вещания.

Обеспечение устойчивости функционирования.

Устойчивое функционирование систем оповещения и информирования на территории предусматривается обеспечением соблюдением требований, касающихся защиты существующих линий и сооружений систем связи и оповещения при производстве работ, связанных со строительством линейного объекта регионального значения, с соблюдением условий производства работ в охранных зонах инженерных сетей.

Мероприятия по беспрепятственной эвакуации людей с территории.

Эвакуация людей с территории предусматривается в пеших колоннах или автотранспортом с использованием существующей улично-дорожной сети, а также прилегающих и удаленных магистралей устойчивого функционирования городского значения, которые обеспечивают вывод потоков эвакуируемых не менее чем в двух направлениях.

Мероприятия по обеспечению беспрепятственного ввода сил и средств ликвидации чрезвычайных ситуаций.

Для обеспечения ввода на территорию сил и средств ликвидации чрезвычайных ситуаций и эвакуации людей предусматривается существующая сеть улиц и проездов. Ввод на территорию сил и средств ликвидации чрезвычайных ситуаций осуществляется не менее чем с двух направлений по существующим направлениям улично-дорожной сети.

Мероприятия по защите территории от чрезвычайных ситуаций природного характера.

Для защиты территории от возможного природно-климатического воздействия предлагаются технические решения, обеспечивающие снижение негативных воздействий опасных погодных явлений: при проектировании объектов учитывать ветровые нагрузки и выпадение снега в соответствии с требованиями действующих норм, обеспечить проведение геологических и геолого-гидрологических изысканий для учета при принятии проектных решений.

Мероприятия по обеспечению пожарной безопасности.

Планировочные решения проекта обеспечивают своевременную эвакуацию населения и его защиту от опасных факторов пожара в соответствии с Федеральным законом «Технический регламент о требованиях пожарной безопасности». Планировочными решениями предусматривается размещение сооружений на территории с соблюдением противопожарных разрывов в соответствии с требованиями действующих норм.

Для тушения возможных пожаров на территории, предусмотрено использование пожарных частей, расположенных на территории Пушкинского района Санкт-Петербурга.

Мероприятия по гражданской обороне.

На территории отсутствуют существующие защитные сооружения гражданской обороны (далее – ЗС ГО). Создание новых ЗС ГО проектными решениями не предусмотрено.



ЧЕРТЕЖ
межевания территории для размещения линейного объекта регионального значения
«Путепровод в створе Московского шоссе через железнодорожные пути Витебского
направления с подходами»
(красные линии)

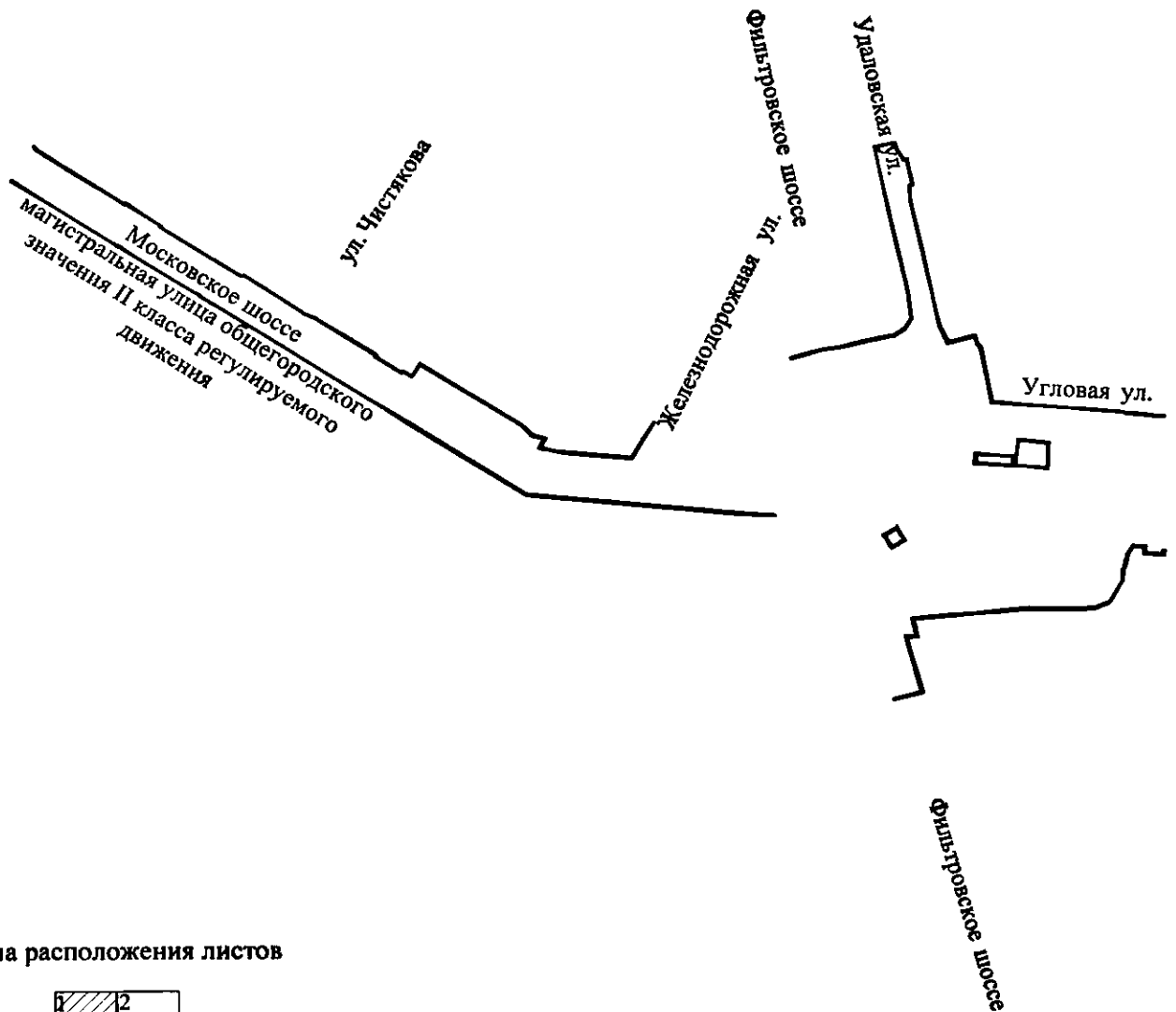
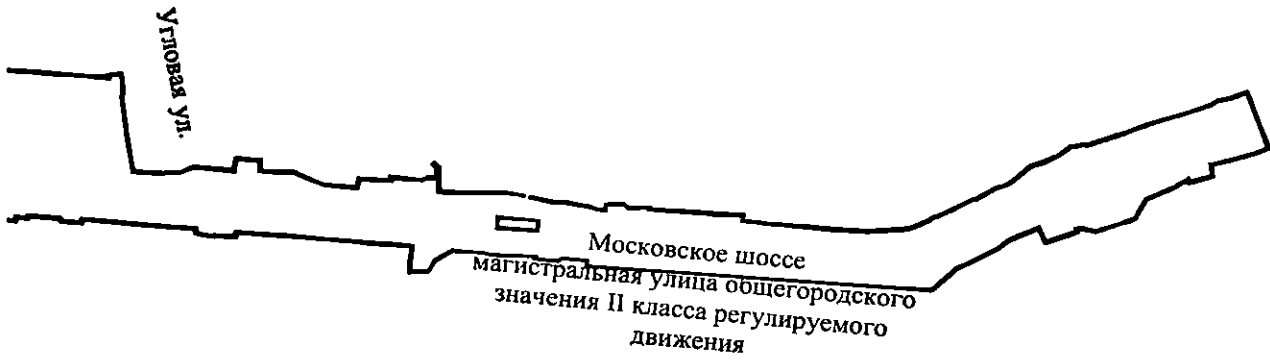


Схема расположения листов

Схема расположения листов



Условные обозначения

— - красные линии



ЧЕРТЕЖ

**межевания территории для размещения линейного объекта регионального значения
«Путепровод в створе Московского шоссе через железнодорожные пути
Витебского направления с подходами»**
(границы и условные номера образуемых земельных участков, в том числе в отношении
которых предполагаются их резервирование и (или) изъятие для государственных нужд)

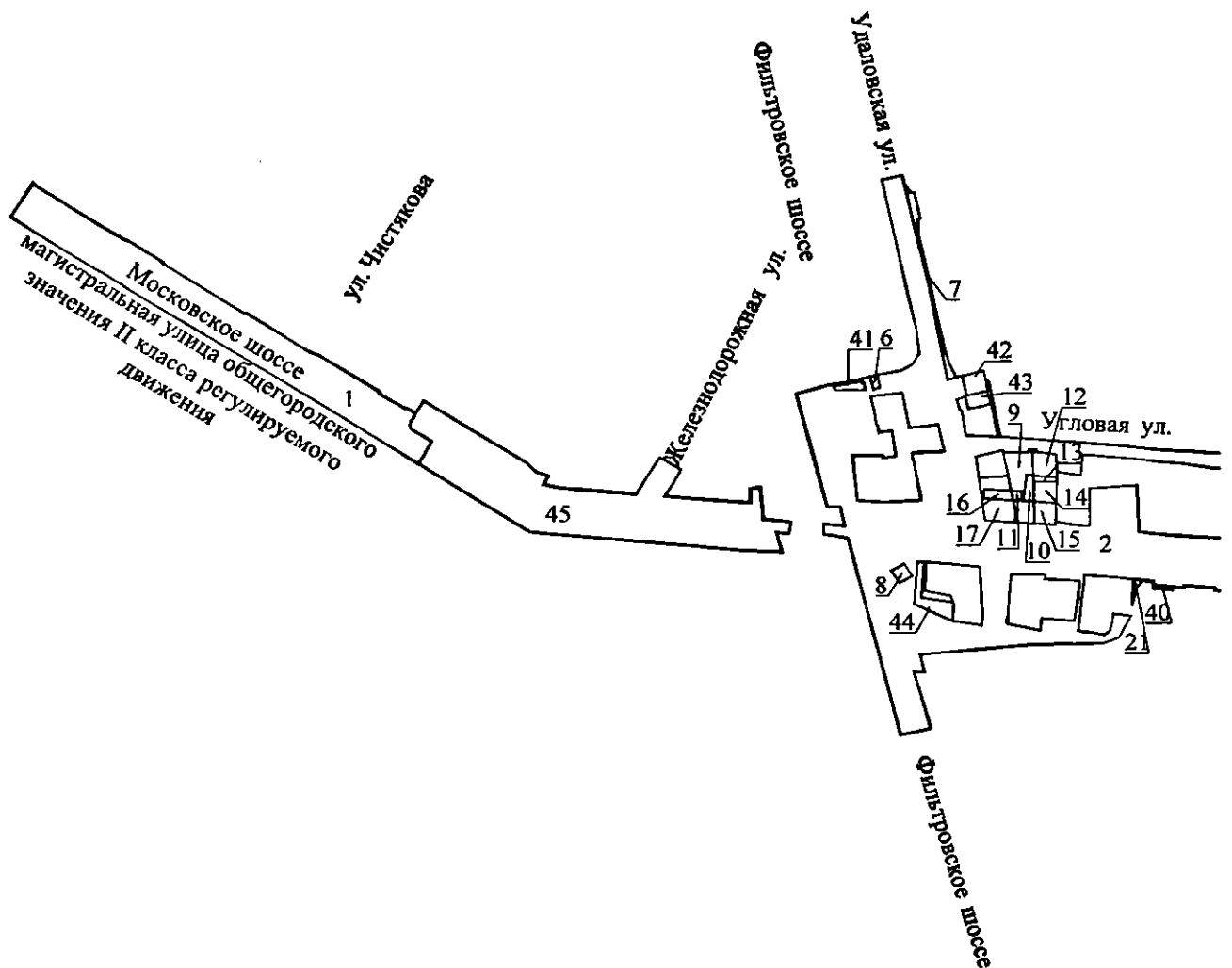


Схема расположения листов

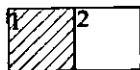


Схема расположения листов



Условные обозначения

- - границы образуемых земельных участков, в том числе в отношении которых предполагаются их резервирование и (или) изъятие для государственных нужд
- 1 - условные номера образуемых земельных участков, в том числе в отношении которых предполагаются их резервирование и (или) изъятие для государственных нужд



Приложение № 7
к постановлению
Правительства Санкт-Петербурга
от 18.03.2026 № 157

ПЕРЕЧЕНЬ

образуемых земельных участков; перечень координат характерных точек образуемых земельных участков; сведения о границах территории, применительно к которой осуществляется подготовка проекта межевания, содержащие перечень координат характерных точек таких границ в системе координат, используемой для ведения Единого государственного реестра недвижимости; вид разрешенного использования образуемых земельных участков, предназначенных для размещения линейного объекта регионального значения и объектов капитального строительства, проектируемых в составе линейного объекта регионального значения «Путепровод в створе Московского шоссе через железнодорожные пути Витебского направления с подходами»

1. Перечень образуемых земельных участков.

Условный номер образуемого земельного участка	Номера характерных точек образуемого земельного участка	Кадастровый номер земельного участка, из которого образуется земельный участок	Площадь образуемого земельного участка, га	Сведения об отнесении (неотнесении) образуемого земельного участка к территории общего пользования	Способ образования земельного участка	Сведения об отнесении образуемого земельного участка к определенной категории земель
1	2	3	4	5	6	7
1	1-52	-	1,6295	Отнесен	Образование земельного участка из земель, находящихся в государственной собственности	Земли населенных пунктов
2	1-130 (внутренний контур 1: 1-6; внутренний контур 2: 1-26; внутренний контур 3: 1-10; внутренний контур 4: 1-45;	-	6,6364	Отнесен	Образование земельного участка из земель, находящихся в государственной собственности, или перераспределение	Земли населенных пунктов

1	2	3	4	5	6	7
	внутренний контур 5: 1-4; внутренний контур 6: 1-13; внутренний контур 7: 1-12)					
3	1-5	78:42:1610502: 1220	0,0084	Отнесен	Раздел	Земли населенных пунктов
4	1-48	-	0,8902	Отнесен	Образование земельного участка из земель, находящихся в государственной собственности	Земли населенных пунктов
5	1-8	78:42:1610902: 10	0,0161	Отнесен	Раздел	Земли населенных пунктов
6	1-4	78:42:0016102: 1004	0,0080	Отнесен	Раздел	Земли населенных пунктов
7	1-14	78:42:1831203: 1	0,0629	Отнесен	Раздел	Земли населенных пунктов
8	1-4	-	0,0190	Не отнесен	Образование земельного участка из земель, находящихся в государственной собственности	Земли населенных пунктов
9	1-22	78:42:0016104: 4	0,1183	Отнесен	Раздел	Земли населенных пунктов
10	1-6	78:42:0016104: 4	0,0198	Не отнесен	Раздел	Земли населенных пунктов
11	1-4	78:42:0016104: 4	0,0078	Не отнесен	Раздел	Земли населенных пунктов
12	1-9	78:42:0016104: 1019	0,0491	Отнесен	Раздел	Земли населенных пунктов

1	2	3	4	5	6	7
13	1-4	78:42:0016104: 1019	0,0109	Не отнесен	Раздел	Земли населенных пунктов
14	1-5	78:42:0016104: 1018	0,0404	Не отнесен	Раздел	Земли населенных пунктов
15	1-5	78:42:0016104: 1018	0,0402	Отнесен	Раздел	Земли населенных пунктов
16	1-4	78:42:0016104: 11	0,0237	Не отнесен	Раздел	Земли населенных пунктов
17	1-10	78:42:0016104: 11	0,0963	Отнесен	Раздел	Земли населенных пунктов
18	1-3	78:42:1610601: 1237	0,0003	Отнесен	Раздел	Земли населенных пунктов
19	1-4	-	0,0006	Отнесен	Образование земельного участка из земель, находящихся в государственной собственности	Земли населенных пунктов
20	1-5	78:42:1610502: 1219	0,0055	Отнесен	Раздел	Земли населенных пунктов
21	1-11	78:42:0016109: 34	0,0096	Отнесен	Раздел	Земли населенных пунктов
22	1-7	78:42:0016109: 6	0,0210	Отнесен	Раздел	Земли населенных пунктов
23	1-6	78:42:0016109: 38	0,0033	Отнесен	Раздел	Земли населенных пунктов
24	1-4	78:42:0016105: 5	0,0111	Отнесен	Раздел	Земли населенных пунктов
25	1-5	78:42:0016109: 37	0,0038	Отнесен	Раздел	Земли населенных пунктов
26	1-4	78:42:1610502: 1219	0,0071	Отнесен	Раздел	Земли населенных пунктов

1	2	3	4	5	6	7
27	1-6	78:42:0016109: 1575	0,0201	Отнесен	Раздел	Земли населенных пунктов
28	1-6	78:42:0016109: 14	0,0069	Отнесен	Раздел	Земли населенных пунктов
29	1-6	78:42:1610502: 6	0,0063	Отнесен	Раздел	Земли населенных пунктов
30	1-4	-	0,0315	Не отнесен	Образование земельного участка из земель, находящихся в государственной собственности	Земли населенных пунктов
31	1-7	78:42:0016109: 38	0,0003	Отнесен	Раздел	Земли населенных пунктов
32	1-4	78:42:0016109: 1583	0,0031	Отнесен	Раздел	Земли населенных пунктов
33	1-4	78:42:0016109: 44	0,0017	Отнесен	Раздел	Земли населенных пунктов
34	1-4	78:42:0016109: 42	0,0031	Отнесен	Раздел	Земли населенных пунктов
35	1-4	78:42:0016109: 3	0,0029	Отнесен	Раздел	Земли населенных пунктов
36	1-4	78:42:0016109: 33	0,0032	Отнесен	Раздел	Земли населенных пунктов
37	1-4	78:42:0016109: 8	0,0019	Отнесен	Раздел	Земли населенных пунктов
38	1-4	78:42:0016109: 12	0,0023	Отнесен	Раздел	Земли населенных пунктов
39	1-5	78:42:0016109: 1356	0,0036	Отнесен	Раздел	Земли населенных пунктов
40	1-4	78:42:0016109: 13	0,0068	Отнесен	Раздел	Земли населенных пунктов

1	2	3	4	5	6	7
41	1-6	78:42:0016102: 1003	0,0168	Отнесен	Образование земельного участка из земель, находящихся в государственной собственности	Земли населенных пунктов
42	1-6	78:42:1610501: 1002	0,0400	Отнесен	Образование земельного участка из земель, находящихся в государственной собственности	Земли населенных пунктов
43	1-7	78:42:1610501: 1001	0,0270	Отнесен	Образование земельного участка из земель, находящихся в государственной собственности	Земли населенных пунктов
44	1-7	78:42:0016109: 1004	0,0650	Отнесен	Образование земельного участка из земель, находящихся в государственной собственности	Земли населенных пунктов
45	1-42	-	1,7714	Отнесен	Образование земельного участка из земель, находящихся в государственной собственности	Земли населенных пунктов
46	1-64	-	0,6048	Отнесен	Образование земельного участка из земель, находящихся в государственной собственности, или перераспределение	Земли населенных пунктов
47	1-136	-	2,9485	Отнесен	Образование земельного участка из земель, находящихся в государственной	Земли населенных пунктов

1	2	3	4	5	6	7
					собственности, или перераспределение	
48	1-12	-	0,0087	Отнесен	Образование земельного участка из земель, находящихся в государственной собственности	Земли населенных пунктов
49	1-10	-	0,0021	Отнесен	Образование земельного участка из земель, находящихся в государственной собственности	Земли населенных пунктов
50	1-12	-	0,0010	Отнесен	Образование земельного участка из земель, находящихся в государственной собственности	Земли населенных пунктов

Перечень образуемых и существующих земельных участков, в отношении которых предполагаются их резервирование и (или) изъятие для государственных нужд.

Условный номер образуемого земельного участка	Кадастровый номер существующего земельного участка	Адрес или описание местоположения земельного участка	Резервирование и (или) изъятие для государственных нужд
1	2	3	4
3	78:42:1610502:1220	Российская Федерация, Санкт-Петербург, внутригородское муниципальное образование города федерального значения Санкт-Петербурга поселок Тярлево, Московское шоссе, земельный участок 56	Образуемый к изъятию
5	78:42:1610902:10	Санкт-Петербург, пос.Тярлево, Московское шоссе, д.69, литера А	Образуемый к изъятию
6	78:42:0016102:1004	Санкт-Петербург, пос.Тярлево, Удаловская ул., участок 2 (юго-восточнее дома № 24, литера А, по Удаловской ул.)	Образуемый к резервированию
7	78:42:1831203:1	Санкт-Петербург, г.Пушкин, земли ВНИИР им.Н.И.Вавилова, участок 3	Образуемый к изъятию

1	2	3	4
9	78:42:0016104:4	Санкт-Петербург, пос.Тярлево, Московское шоссе, д.12	Образуемый к изъятию
10	78:42:0016104:4	Санкт-Петербург, пос.Тярлево, Московское шоссе, д.12	Образуемый к изъятию
11	78:42:0016104:4	Санкт-Петербург, пос.Тярлево, Московское шоссе, д.12	Образуемый к изъятию
12	78:42:0016104:1019	Местоположение установлено относительно ориентира, расположенного в границах участка. Ориентир: Санкт-Петербург, пос.Тярлево, Московское шоссе. Почтовый адрес ориентира: Санкт-Петербург, пос.Тярлево, Московское шоссе	Образуемый к изъятию
13	78:42:0016104:1019	Местоположение установлено относительно ориентира, расположенного в границах участка. Ориентир: Санкт-Петербург, пос.Тярлево, Московское шоссе. Почтовый адрес ориентира: Санкт-Петербург, пос.Тярлево, Московское шоссе	Образуемый к изъятию
14	78:42:0016104:1018	Местоположение установлено относительно ориентира, расположенного в границах участка. Ориентир: Санкт-Петербург, пос.Тярлево, Московское шоссе. Почтовый адрес ориентира: Санкт-Петербург, пос.Тярлево, Московское шоссе	Образуемый к изъятию
15	78:42:0016104:1018	Местоположение установлено относительно ориентира, расположенного в границах участка. Ориентир: Санкт-Петербург, пос.Тярлево, Московское шоссе. Почтовый адрес ориентира: Санкт-Петербург, пос.Тярлево, Московское шоссе	Образуемый к изъятию
16	78:42:0016104:11	Санкт-Петербург, пос.Тярлево, Московское шоссе, д.10, литера А	Образуемый к изъятию
17	78:42:0016104:11	Санкт-Петербург, пос.Тярлево, Московское шоссе, д.10, литера А	Образуемый к изъятию
18	78:42:1610601:1237	Российская Федерация, Санкт-Петербург, внутригородское муниципальное образование города федерального значения Санкт-Петербурга пос.Тярлево, Московское шоссе, земельный участок 100а (местоположение: Российская Федерация,	Образуемый к изъятию

1	2	3	4
		Санкт-Петербург, внутригородское муниципальное образование города федерального значения Санкт-Петербурга пос. Тярлево, Московское шоссе, д.100, литера А)	
20	78:42:1610502:1219	Российская Федерация, Санкт-Петербург, внутригородское муниципальное образование города федерального значения Санкт-Петербурга поселок Тярлево, Московское шоссе, земельный участок 58а	Образуемый к изъятию
21	78:42:0016109:34	Санкт-Петербург, пос.Тярлево, Московское шоссе, д.15а	Образуемый к изъятию
22	78:42:0016109:6	Санкт-Петербург, пос.Тярлево, Московское шоссе, д.67	Образуемый к изъятию
23	78:42:0016109:38	Санкт-Петербург, пос.Тярлево, Московское шоссе, д.41, литера А	Образуемый к изъятию
24	78:42:0016105:5	Санкт-Петербург, пос.Тярлево, Московское шоссе, д.22-24, литера А	Образуемый к изъятию
25	78:42:0016109:37	Санкт-Петербург, пос.Тярлево, Московское шоссе, д.43, литера А	Образуемый к изъятию
26	78:42:1610502:1219	Российская Федерация, Санкт-Петербург, внутригородское муниципальное образование города федерального значения Санкт-Петербурга поселок Тярлево, Московское шоссе, земельный участок 58а	Образуемый к изъятию
27	78:42:0016109:1575	Российская Федерация, Санкт-Петербург, пос.Тярлево, Московское шоссе, д.49, литера А	Образуемый к изъятию
28	78:42:0016109:14	Санкт-Петербург, пос.Тярлево, Московское шоссе, д.53, литера А	Образуемый к изъятию
29	78:42:1610502:6	Санкт-Петербург, пос.Тярлево, Московское шоссе, д.48, литера А	Образуемый к изъятию
31	78:42:0016109:38	Санкт-Петербург, пос.Тярлево, Московское шоссе, д.41, литера А	Образуемый к изъятию
32	78:42:0016109:1583	Российская Федерация, Санкт-Петербург, внутригородское муниципальное образование города федерального значения Санкт-Петербурга поселок Тярлево, Московское шоссе, земельный участок 39	Образуемый к изъятию
33	78:42:0016109:44	Санкт-Петербург, пос.Тярлево, Московское шоссе, д.37	Образуемый к изъятию

1	2	3	4
34	78:42:0016109:42	Санкт-Петербург, пос.Тярлево, Московское шоссе, д.35, литера А	Образуемый к изъятию
35	78:42:0016109:3	Санкт-Петербург, пос.Тярлево, Московское шоссе, д.31, литера А	Образуемый к изъятию
36	78:42:0016109:33	Санкт-Петербург, пос.Тярлево, Московское шоссе, д.29, литера А	Образуемый к изъятию
37	78:42:0016109:8	Санкт-Петербург, пос.Тярлево, Московское шоссе, д.27	Образуемый к изъятию
38	78:42:0016109:12	189620, Санкт-Петербург, пос.Тярлево, Московское шоссе, д.25	Образуемый к изъятию
39	78:42:0016109:1356	Санкт-Петербург, пос.Тярлево, Московское шоссе, участок 2 (северо-западнее дома № 25, литера А, по Московскому шоссе)	Образуемый к изъятию
40	78:42:0016109:13	Санкт-Петербург, пос.Тярлево, Московское шоссе, д.17	Образуемый к изъятию
41	78:42:0016102:1003	Санкт-Петербург, пос.Тярлево, Угловая ул., участок 1, у дома № 11	Образуемый к изъятию
42	78:42:1610501:1002	Санкт-Петербург, пос.Тярлево, Угловая ул., участок 2 (у дома № 16)	Образуемый к изъятию
43	78:42:1610501:1001	Санкт-Петербург, пос.Тярлево, Угловая ул., у дома № 16	Образуемый к изъятию
44	78:42: 0016109:1004	Санкт-Петербург, пос.Тярлево, Московское шоссе, участок 1, у дома № 3	Образуемый к изъятию
-	78:42:0016103:3	Санкт-Петербург, пос.Тярлево, Московское шоссе, д.2	Существующий к изъятию
-	78:42:0016103:2	Санкт-Петербург, пос.Тярлево, Угловая ул., д.11	Существующий к изъятию
-	78:42:1610501:1	Санкт-Петербург, пос.Тярлево, Угловая ул., д.16, литера А	Существующий к изъятию
-	78:42:0016104:1016	Санкт-Петербург, пос.Тярлево, Московское шоссе, участок 4 (севернее дома № 10, литера А, по Московскому шоссе)	Существующий к изъятию
-	78:42:0016104:10	Санкт-Петербург, пос.Тярлево, Угловая ул., д.25, литера А	Существующий к изъятию
-	78:42:0016104:6	Санкт-Петербург, пос.Тярлево, Московское шоссе, д.16, литера А	Существующий к изъятию
-	78:42:0016104:7	Санкт-Петербург, пос.Тярлево, Московское шоссе, д.22, литера А	Существующий к изъятию
-	78:42:0016104:8	Санкт-Петербург, пос.Тярлево, Московское шоссе, д.24, литера А	Существующий к изъятию
-	78:42:0016104:3	Санкт-Петербург, пос.Тярлево, Московское шоссе, д.26	Существующий к изъятию
-	78:42:0016104:9	Санкт-Петербург, пос.Тярлево, Московское шоссе, д.28, литера А	Существующий к изъятию

1	2	3	4
-	78:42:0016104:5	Санкт-Петербург, пос.Тярлево, Московское шоссе, д.30	Существующий к изъятию
-	78:42:0016109:53	Санкт-Петербург, пос.Тярлево, Московское шоссе, д.15, литера А	Существующий к изъятию
-	78:42:0016109:35	Санкт-Петербург, пос.Тярлево, Московское шоссе, д.13, литера А	Существующий к изъятию
-	78:42:0016109:36	Санкт-Петербург, пос.Тярлево, Московское шоссе, д.13 (участок 1)	Существующий к изъятию
-	78:42:0016109:1357	Санкт-Петербург, пос.Тярлево, Московское шоссе, д.11, литера А	Существующий к изъятию
-	78:42:0016109:16	Санкт-Петербург, пос.Тярлево, Московское шоссе, д.9 (участок 1)	Существующий к изъятию
-	78:42:0016109:15	Санкт-Петербург, пос.Тярлево, Московское шоссе, д.9, литера А	Существующий к изъятию
-	78:42:0016109:5	Санкт-Петербург, пос.Тярлево, Московское шоссе, д.5, литера А	Существующий к изъятию
-	78:42:0016109:46	Санкт-Петербург, пос.Тярлево, Московское шоссе, д.3, литера А	Существующий к изъятию
-	78:42:0016103:1	Санкт-Петербург, пос.Тярлево, Угловая ул., д.9б	Существующий к изъятию
-	78:42:0016103:4	Санкт-Петербург, пос.Тярлево, Московское шоссе, д.4, литера А	Существующий к изъятию

Перечень и адреса объектов недвижимого имущества, расположенных на земельных участках, в отношении которых предполагаются их резервирование и (или) изъятие для государственных нужд.

Кадастровый номер существующего земельного участка	Кадастровый номер объекта недвижимого имущества	Наименование объекта недвижимого имущества	Адрес объекта недвижимого имущества
1	2	3	4
78:42:0016102:1004	78:00:0000000:1362	ВЛ 110 кВ Детскосельская - 1/2	Санкт-Петербург, электросеть 110 кВ Пушкинского и Колпинского районов, литера Б
	78:42:0000000:3663	Водопроводная сеть	Санкт-Петербург, водопроводная сеть Пушкинского района, литера А
	78:42:0000000:3914	Канализационная сеть	Санкт-Петербург, канализационная сеть Пушкинского района, литера В
78:42:1831203:1	78:00:0000000:1362	ВЛ 110 кВ Детскосельская - 1/2	Санкт-Петербург, электросеть 110 кВ Пушкинского и Колпинского районов, литера Б
	78:42:0000000:3663	Водопроводная сеть	Санкт-Петербург, водопроводная сеть Пушкинского района, литера А
	78:42:0000000:	Канализационная сеть	Санкт-Петербург, канализационная сеть Пушкинского района, литера В

1	2	3	4
	3914		
	78:42:0000000: 3993	ВЛ 35 кВ Пушкинская - 3	Санкт-Петербург, электросеть 35 кВ Пушкинского района
78:42:0016104:4	78:42:0016104: 1009	Здание	Санкт-Петербург, пос.Тярлево, Московское шоссе, д.12, литера А
78:42:0016104:1018	78:42:0016104: 1017	Жилой дом	Санкт-Петербург, пос.Тярлево, Московское шоссе, д.14, литера А
	78:42:0016104: 1021	Гараж	Российская Федерация, Санкт-Петербург, пос.Тярлево, Московское шоссе, д.14, строение 2
78:42:0016104:6	78:42:0016104: 1005	Жилой дом	Санкт-Петербург, пос.Тярлево, Московское шоссе, д.16
78:42:0016109:34	78:42:0016109: 1091	Жилой дом	Санкт-Петербург, пос.Тярлево, Московское шоссе, д.15а
78:42:0016105:5	78:42:0016105: 15	Здание	Санкт-Петербург, пос.Тярлево, Московское шоссе, д.22-24
	78:42:0016105: 16	Здание	Санкт-Петербург, пос.Тярлево, Московское шоссе, д.22-24
	78:42:0016105: 17	Здание	Санкт-Петербург, пос.Тярлево, Московское шоссе, д.22-24
	78:42:0016105: 27	Здание	Санкт-Петербург, пос.Тярлево, Московское шоссе, д.22-24, литера Д
	78:42:0016105: 29	Здание	Санкт-Петербург, пос.Тярлево, Московское шоссе, д.22-24, литера З
	78:42:0016105: 31	Здание	Санкт-Петербург, пос.Тярлево, Московское шоссе, д.22-24, литера А
	78:42:0016105: 32	Здание	Санкт-Петербург, пос.Тярлево, Московское шоссе, д.22-24, литера В
	78:42:0016105: 33	Здание	Санкт-Петербург, пос.Тярлево, Московское шоссе, д.22-24, литера Ж
	78:42:0016105: 34	Трансформатор- ная подстанция № 273	Санкт-Петербург, пос.Тярлево, Московское шоссе, д.46а, литера А
78:42:0016109:37	78:42:0016109: 1039	Жилой дом	Санкт-Петербург, пос.Тярлево, Московское шоссе, д.43, литера А
78:42:0016109:1575	78:42:0016109: 1329	Жилой дом	Санкт-Петербург, пос.Тярлево, Московское шоссе, д.49, литера А
78:42:0016109:14	78:42:0016109: 1036	Жилой дом	Санкт-Петербург, пос.Тярлево, Московское шоссе, д.53
	78:42:0016109: 1359	Нежилое здание	Санкт-Петербург, пос.Тярлево, Московское шоссе, д.53, литера А

1	2	3	4
78:42:1610502:6	78:42:1610502: 1003	Жилой дом	Санкт-Петербург, пос.Тярлево, Московское шоссе, д.48
78:42:1610502:1219	78:42:1610502: 1006	Жилой дом	Санкт-Петербург, пос.Тярлево, Московское шоссе, д.58, литера А
78:42:0016103:4	78:42:0016103: 1003	Жилой дом	Санкт-Петербург, пос.Тярлево, Московское шоссе, д.4, литера А
78:42:0016103:1	78:42:0016103: 1002	Жилой дом	Санкт-Петербург, пос.Тярлево, Удаловская ул., д.16
78:42:0016103:2	78:42:0016103: 1004	Здание	Санкт-Петербург, пос.Тярлево, Угловая ул., д.11
78:42:1610501:1	78:42:1610501: 1007	Жилой дом	Санкт-Петербург, пос.Тярлево, Угловая ул., д.16, литера А
78:42:0016104:11	78:42:0016104: 1004	Жилой дом	Санкт-Петербург, пос.Тярлево, Московское шоссе, д.10, литера А
78:42:0016104:10	78:42:0016104: 1003	Жилой дом	Санкт-Петербург, пос.Тярлево, Угловая ул., д.25
78:42:0016104:7	78:42:0016104: 1002	Жилой дом	Санкт-Петербург, пос.Тярлево, Московское шоссе, д.22
	78:42:0016104: 1020	Жилой дом	Российская Федерация, Санкт-Петербург, пос.Тярлево, Московское шоссе, д.22, строение 1
78:42:0016104:8	78:42:0016104: 1007	Жилой дом	Санкт-Петербург, пос.Тярлево, Московское шоссе, д.24, литера А
78:42:0016104:3	78:42:0016104: 1011	Жилой дом	Санкт-Петербург, пос.Тярлево, Московское шоссе, д.26
	78:42:0016104: 1008	Жилой дом	Санкт-Петербург, пос.Тярлево, Московское шоссе, д.26, литера Б
78:42:0016104:9	78:42:0016104: 1006	Жилое здание	Санкт-Петербург, пос.Тярлево, Московское шоссе, д.28
78:42:0016104:5	78:42:0016104: 1012	Жилое здание	Санкт-Петербург, пос.Тярлево, Московское шоссе, д.30, литера А
	78:42:0000000: 3663	Водопроводная сеть	Санкт-Петербург, водопроводная сеть Пушкинского района, литера А
78:42:0016109:53	78:42:0016109: 1093	Жилое здание	Санкт-Петербург, пос.Тярлево, Московское шоссе, д.15
78:42:0016109:35	78:42:0016109: 1327	Жилое здание	Санкт-Петербург, пос.Тярлево, Московское шоссе, д.13, литера А
78:42:0016109:36	78:42:0016109: 1362	Индивидуальный жилой дом	Санкт-Петербург, пос.Тярлево, Московское шоссе, д.13а, литера А
	78:42:0016109: 1353	Жилой дом	Санкт-Петербург, пос.Тярлево, Московское шоссе, д.13а, литера А
78:42:0016109:1357	78:42:0016109: 1101	Жилой дом	Санкт-Петербург, пос.Тярлево, Московское шоссе, д.11, литера А
78:42:0016109:16	78:42:1610901: 1007	Жилой дом	Санкт-Петербург, пос.Тярлево, Новая ул., д.4, литера А
	78:42:0000000: 3914	Канализационная сеть	Санкт-Петербург, канализационная сеть Пушкинского района, литера В

1	2	3	4
	78:42:0000000: 3663	Водопроводная сеть	Санкт-Петербург, водопроводная сеть Пушкинского района, литера А
78:42:0016109:15	78:42:0016109: 1358	здание	Санкт-Петербург, пос.Тярлево, Московское шоссе, д.9, литера А
	78:42:0000000: 3914	Канализационная сеть	Санкт-Петербург, канализационная сеть Пушкинского района, литера В
78:42:0016109:5	78:42:0016109: 1010	Жилой дом	Санкт-Петербург, пос.Тярлево, Московское шоссе, д.5
78:42:0016109:46	78:42:0016109: 1361	Жилой дом	Российская Федерация, Санкт-Петербург, пос.Тярлево, Московское шоссе, д.3, строение 1
	78:42:0016109: 1044	Жилой дом	Санкт-Петербург, пос.Тярлево, Московское шоссе, д.3, литера А
78:42:0016109:38	78:42:0016109: 1038	Жилой дом	Санкт-Петербург, пос.Тярлево, Московское шоссе, д.41, литера А
78:42:0016109:6	78:42:0016109: 1332	Здание (без координат границ)	Санкт-Петербург, пос.Тярлево, Московское шоссе, д.67, литера А
78:42:1610601:1237	78:42:1610601: 1012	Жилой дом (без координат границ)	Санкт-Петербург, пос.Тярлево, Московское шоссе, д.100, литера А
78:42:1610902:10	78:42:1610902: 15	Жилой дом (без координат границ)	Санкт-Петербург, пос.Тярлево, Московское шоссе, д.69, литера А
78:42:0016109:1583	78:42:0016109: 1103	Жилой дом	Санкт-Петербург, пос.Тярлево, Московское шоссе, д.39, литера А
78:42:0016109:44	78:42:0000000: 3663	водопроводная сеть	Санкт-Петербург, водопроводная сеть Пушкинского района, литера А
	78:42:0016109: 1328	Здание (без координат границ)	Санкт-Петербург, пос.Тярлево, Московское шоссе, д.37, литера А
78:42:0016109:42	78:42:0016109: 1111	Жилой дом	Санкт-Петербург, пос.Тярлево, Московское шоссе, д.35
	78:42:0016109: 1348	Жилой дом	Санкт-Петербург, пос.Тярлево, Московское шоссе, д.35, литера А
78:42:0016109:3	78:42:0016109: 1099	Жилой дом (без координат границ)	Санкт-Петербург, пос.Тярлево, Московское шоссе, д.31, литера А
	78:42:1610901: 1018	Жилой дом	Санкт-Петербург, пос.Тярлево, Новая ул., д.10
78:42:0016109:33	78:42:0016109: 1098	Жилой дом (без координат границ)	Российская Федерация, Санкт-Петербург, внутригородское муниципальное образование города федерального значения Санкт-Петербурга пос.Тярлево, Московское шоссе, д.29, литера А

1	2	3	4
78:42:0016109:8	78:42:0016109:1102	Жилой дом (без координат границ)	Санкт-Петербург, пос.Тярлево, Московское шоссе, д.27, литера А
78:42:0016109:12	78:42:0016109:1047	Жилой дом (без координат границ)	Санкт-Петербург, пос.Тярлево, Московское шоссе, д.25, литера А
78:42:0016109:13	78:42:0016109:1584	Здание	Российская Федерация, Санкт-Петербург, внутригородская территория (внутригородское муниципальное образование) города федерального значения пос. Тярлево, Московское шоссе, д.17, литера А

2. Перечень кадастровых номеров существующих земельных участков, на которых линейный объект может быть размещен на условиях сервитута, публичного сервитута, их адреса или описание местоположения.

№ п/п	Кадастровый номер существующего земельного участка	Адрес или описание местоположения земельного участка	Занимаемая площадь, га
1	2	3	4
1	78:42:0016110:1	Санкт-Петербург, пос.Тярлево, участок ж/д «граница г.Пушкина-Московское шоссе», 23-й км (от 23 км 630 м до 23 км 880 м)	0,2782
2	78:42:0016110:2	Санкт-Петербург, пос.Тярлево, участок ж/д «Московское шоссе-Тярлевский ручей», 23-й км (от 23 км 880 м до 25 км 355 м)	0,2733
3	78:42:0018217:6	Санкт-Петербург, г.Пушкин, Московское шоссе, д.11 (участок 2)	0,1724
4	78:42:1831203:1	Санкт-Петербург, г.Пушкин, земли ВНИИР им.Н.И.Вавилова, участок 3	0,0970
5	78:42:1831203:1	Санкт-Петербург, г.Пушкин, земли ВНИИР им.Н.И.Вавилова, участок 3	0,6215
6	78:42:1810906:3	Санкт-Петербург, г.Пушкин, Московское шоссе, д.34, литера А	0,0129
7	78:42:1810906:3	Санкт-Петербург, г.Пушкин, Московское шоссе, д.34, литера А	0,0077
8	78:42:1810906:3	Санкт-Петербург, г.Пушкин, Московское шоссе, д.34, литера А	0,0228

Перечень и адреса объектов недвижимого имущества, расположенных на земельных участках, на которых линейный объект может быть размещен на условиях сервитута, публичного сервитута.

Кадастровый номер существующего земельного участка	Кадастровый номер объекта недвижимого имущества	Наименование объекта недвижимого имущества	Адрес объекта недвижимого имущества
1	2	3	4
78:42:0016110:1	78:00:0000000:1362	ВЛ 110 кВ Детскосельская - 1/2	Санкт-Петербург, электросеть 110 кВ Пушкинского и Колпинского районов, литера Б
	78:42:0000000:3670	Сооружение - охраняемый железнодорожный переезд	Санкт-Петербург, пос.Тярлево, Московское шоссе, д.б/н
	78:42:0000000:3671	Сооружение - пост дежурного по переезду	Санкт-Петербург, пос.Тярлево, Московское шоссе, д.б/н
	78:42:0000000:3914	Канализационная сеть	Санкт-Петербург, канализационная сеть Пушкинского района, литера В
	78:42:0016104:1013	Пост дежурного по переезду (инв.№ 010110)	Санкт-Петербург, пос.Тярлево, участок ж.д.«граница г.Пушкина - Московское шоссе», литера АА
	78:42:0016104:1014	Мост железобетонный	Санкт-Петербург, пос.Тярлево, участок ж.д.«граница г.Пушкина - Московское шоссе», литера А
78:42:0016110:2	78:42:0000000:3663	Водопроводная сеть	Санкт-Петербург, водопроводная сеть Пушкинского района, литера А
	78:42:0000000:3914	Канализационная сеть	Санкт-Петербург, канализационная сеть Пушкинского района, литера В
	78:42:0000000:4024	Водовод Павловский (часть Таицкого)	Российская Федерация, Санкт-Петербург, Пушкинский район, водовод Павловский (часть Таицкого)
	78:42:0016110:15	Мост железобетонный	Санкт-Петербург, пос.Тярлево, участок ж.д.«Московское шоссе - Тярлевский ручей», литера Я
	78:42:0016110:16	Путепровод (инв.№ 023050)	Санкт-Петербург, Витебское направление ж.д.«путепровод у Фильтровского шоссе», литера А
78:42:1810906:3	78:42:0000000:3663	Водопроводная сеть	Санкт-Петербург, водопроводная сеть Пушкинского района, литера А
	78:42:0000000:3914	Канализационная сеть	Санкт-Петербург, канализационная сеть Пушкинского района, литера В
	78:42:1810906:3003	Многоквартирный жилой дом	Санкт-Петербург, г.Пушкин, Московское шоссе, д.34,

1	2	3	4
			литера А
	78:00:0000000:9671 1	Тепловая сеть	Российская Федерация, Санкт-Петербург, г.Пушкин, тепловая сеть в квартале, ограниченном Привокзальной пл., Широкой ул., Октябрьским бульв., Софийским бульв., Московским шоссе, Железнодорожной ул., Московским шоссе, д.7, литера А, Московским шоссе д.23, литера А
78:42:1831203:1	78:00:0000000:1362	ВЛ 110 кВ Детскосельская - 1/2	Санкт-Петербург, электросеть 110 кВ Пушкинского и Колпинского районов, литера Б
	78:42:0000000:3663	Водопроводная сеть	Санкт-Петербург, водопроводная сеть Пушкинского района, литера А
	78:42:0000000:3914	Канализационная сеть	Санкт-Петербург, канализационная сеть Пушкинского района, литера В
	78:42:0000000:3993	ВЛ 35 кВ Пушкинская - 3	Санкт-Петербург, электросеть 35 кВ Пушкинского района
78:42:0018217:6	78:42:0000000:3914	Канализационная сеть	Санкт-Петербург, канализационная сеть Пушкинского района, литера В
	78:00:0000000:1362	ВЛ 110 кВ Детскосельская - 1/2	Санкт-Петербург, электросеть 110 кВ Пушкинского и Колпинского районов, литера Б

3. Перечень координат характерных точек образуемых земельных участков.

Номер точки	Х(м)	У(м)
1	2	3
Образуемый земельный участок 1		
1	69552,73	120160,77
2	69554,75	120161,34
3	69557,89	120163,16
4	69560,23	120164,67
5	69560,37	120164,46
6	69562,82	120166,03
7	69568,46	120157,23
8	69567,26	120156,47
9	69582,36	120132,46
10	69583,77	120133,32
11	69618,88	120078,49
12	69623,41	120067,93
13	69627,14	120062,47
14	69660,82	120011,96

1	2	3
15	69661,19	120008,14
16	69708,60	119934,45
17	69709,75	119935,18
18	69716,33	119924,70
19	69718,35	119921,69
20	69718,63	119921,24
21	69730,04	119903,76
22	69731,53	119901,08
23	69730,81	119900,60
24	69744,50	119878,90
25	69746,60	119875,70
26	69764,26	119848,16
27	69766,25	119845,22
28	69782,90	119819,63
29	69786,17	119817,31
30	69753,40	119796,32
31	69720,11	119848,13
32	69694,10	119888,61
33	69690,43	119894,20
34	69689,72	119895,66
35	69688,78	119897,17
36	69681,15	119908,71
37	69679,55	119910,79
38	69644,76	119965,80
39	69642,09	119970,12
40	69641,61	119970,78
41	69640,46	119972,79
42	69638,77	119975,35
43	69636,27	119979,24
44	69610,95	120018,69
45	69569,63	120083,07
46	69551,30	120111,70
47	69532,63	120140,85
48	69515,04	120168,28
49	69517,25	120169,88
50	69535,78	120180,85
51	69548,31	120161,17
52	69550,89	120160,76
S=16295 кв.м		
Образуемый земельный участок 2		
1	69418,60	121143,34
2	69420,67	121123,69
3	69432,25	121097,35
4	69432,12	121082,45
5	69433,26	121068,66
6	69442,58	121069,36
7	69443,40	121058,95
8	69424,52	121057,91
9	69424,86	121052,32
10	69443,74	121052,80

1	2	3
11	69443,96	121048,00
12	69438,37	121047,08
13	69433,33	121046,39
14	69436,54	121012,29
15	69431,63	121000,89
16	69431,03	120979,36
17	69432,80	120960,42
18	69462,60	120955,18
19	69499,32	120949,85
20	69502,27	120950,99
21	69504,14	120951,84
22	69520,25	120949,93
23	69518,93	120938,82
24	69516,59	120939,18
25	69518,95	120911,38
26	69520,31	120893,30
27	69521,80	120875,48
28	69523,48	120849,48
29	69524,37	120840,19
30	69526,05	120822,88
31	69526,72	120822,35
32	69528,33	120804,00
33	69529,84	120786,28
34	69531,39	120768,31
35	69533,06	120745,48
36	69533,38	120742,41
37	69533,57	120741,60
38	69535,78	120714,74
39	69536,74	120700,31
40	69587,77	120690,34
41	69590,66	120688,96
42	69592,59	120686,85
43	69581,20	120689,16
44	69576,55	120669,11
45	69595,30	120665,13
46	69593,94	120659,91
47	69593,61	120658,64
48	69591,97	120652,32
49	69683,30	120634,70
50	69783,11	120611,79
51	69788,19	120610,62
52	69783,81	120591,94
53	69731,18	120603,41
54	69685,37	120613,39
55	69650,71	120621,46
56	69642,92	120623,27
57	69616,97	120626,32
58	69607,30	120620,21
59	69601,14	120610,17
60	69596,99	120587,44

1	2	3
61	69584,67	120590,52
62	69583,13	120584,45
63	69595,45	120581,34
64	69590,07	120560,77
65	69587,61	120543,44
66	69579,09	120513,81
67	69503,89	120533,43
68	69471,29	120541,93
69	69471,51	120553,53
70	69453,03	120558,14
71	69454,75	120538,66
72	69447,98	120538,60
73	69445,00	120538,60
74	69441,28	120561,07
75	69250,96	120608,05
76	69257,38	120635,47
77	69311,33	120620,45
78	69311,05	120630,35
79	69328,11	120626,43
80	69329,30	120640,37
81	69330,92	120659,33
82	69333,01	120683,80
83	69334,91	120705,96
84	69337,13	120732,00
85	69336,75	120777,58
86	69337,17	120793,81
87	69343,25	120808,66
88	69364,04	120819,97
89	69366,43	120803,20
90	69357,80	120802,58
91	69349,27	120800,19
92	69345,66	120795,32
93	69348,30	120782,48
94	69348,87	120776,17
95	69350,00	120771,12
96	69404,06	120777,54
97	69403,78	120780,58
98	69401,45	120805,74
99	69399,73	120822,61
100	69397,94	120841,19
101	69394,28	120840,85
102	69392,30	120858,29
103	69391,13	120868,66
104	69393,22	120868,82
105	69390,75	120897,29
106	69388,29	120897,44
107	69386,61	120915,58
108	69390,07	120915,92
109	69391,65	120916,07
110	69392,00	120916,07

1	2	3
111	69390,02	120935,94
112	69388,33	120950,79
113	69386,61	120966,99
114	69384,45	120994,55
115	69382,89	121014,58
116	69381,37	121014,50
117	69376,87	121014,27
118	69375,65	121021,47
119	69374,37	121030,23
120	69375,11	121030,49
121	69374,41	121047,96
122	69378,37	121048,43
123	69379,76	121048,59
124	69376,92	121075,10
125	69376,05	121090,28
126	69371,62	121128,04
127	69371,58	121128,52
128	69371,16	121134,63
129	69370,82	121136,84
130	69370,47	121139,07
Внутренний контур 1 (участок 41)		
1	69586,15	120548,07
2	69590,73	120573,85
3	69589,28	120574,05
4	69589,44	120575,85
5	69582,63	120576,83
6	69582,37	120549,37
Внутренний контур 2		
1	69517,42	120593,21
2	69520,35	120592,39
3	69520,25	120565,10
4	69476,78	120569,64
5	69475,56	120595,86
6	69476,87	120627,47
7	69514,04	120620,88
8	69516,43	120620,38
9	69519,35	120619,78
10	69521,84	120619,66
11	69522,50	120625,18
12	69522,79	120629,52
13	69523,36	120647,30
14	69523,75	120648,90
15	69530,11	120647,39
16	69548,68	120643,02
17	69545,96	120616,97
18	69580,02	120610,58
19	69575,95	120582,02
20	69562,65	120585,02
21	69550,01	120586,94
22	69548,98	120587,56

1	2	3
23	69541,51	120589,21
24	69542,13	120593,00
25	69543,07	120601,17
26	69519,08	120604,48
Внутренний контур 3		
1	69568,42	120691,55
2	69537,07	120697,83
3	69538,63	120668,96
4	69557,82	120665,62
5	69562,25	120664,49
6	69562,52	120663,11
7	69572,44	120660,46
8	69575,21	120668,18
9	69576,04	120667,96
10	69580,81	120688,06
Внутренний контур 4		
1	69441,02	120869,98
2	69441,81	120857,74
3	69442,81	120846,79
4	69445,31	120827,05
5	69489,63	120825,51
6	69487,43	120781,89
7	69451,06	120782,20
8	69450,80	120778,56
9	69453,49	120760,42
10	69455,99	120750,53
11	69452,95	120750,23
12	69453,79	120731,42
13	69455,11	120713,30
14	69456,96	120685,96
15	69497,40	120680,56
16	69518,61	120677,72
17	69524,17	120702,89
18	69521,82	120702,87
19	69522,19	120705,76
20	69522,29	120726,09
21	69523,96	120726,50
22	69523,68	120729,52
23	69522,09	120729,20
24	69522,25	120730,10
25	69524,48	120730,25
26	69524,34	120733,48
27	69522,00	120733,44
28	69519,97	120751,19
29	69503,19	120752,15
30	69500,90	120765,89
31	69499,49	120774,12
32	69519,20	120775,84
33	69515,03	120824,71
34	69512,42	120845,24

1	2	3
35	69510,31	120866,38
36	69510,20	120867,44
37	69505,55	120895,74
38	69505,17	120901,95
39	69505,17	120915,81
40	69501,23	120916,33
41	69486,63	120918,57
42	69486,03	120945,25
43	69435,40	120953,52
44	69437,41	120917,87
45	69438,71	120898,37
Внутренний контур 5 (участок 8)		
1	69409,31	120600,56
2	69416,41	120612,32
3	69404,62	120619,49
4	69397,45	120607,71
Внутренний контур 6		
1	69378,33	120656,67
2	69385,25	120654,38
3	69389,67	120630,79
4	69418,08	120632,01
5	69415,50	120655,83
6	69412,84	120681,50
7	69367,24	120683,47
8	69356,06	120682,84
9	69360,47	120656,21
10	69377,13	120621,34
11	69418,03	120623,98
12	69417,79	120629,71
13	69383,28	120628,01
Внутренний контур 7		
1	69398,20	120772,61
2	69377,21	120770,39
3	69359,49	120768,07
4	69362,29	120737,72
5	69350,39	120736,63
6	69357,47	120706,43
7	69361,74	120706,48
8	69363,71	120706,62
9	69405,37	120709,69
10	69405,15	120723,15
11	69404,86	120741,59
12	69400,33	120741,18
S=66364 кв.м		
Образуемый земельный участок 3		
1	69404,46	121321,95
2	69400,94	121321,45
3	69398,33	121340,13
4	69402,89	121339,95

1	2	3
5	69404,60	121332,43
S=84 кв.м		
Образуемый земельный участок 4		
1	69436,27	121888,16
2	69441,44	121908,69
3	69447,33	121927,72
4	69449,84	121934,51
5	69451,10	121938,01
6	69501,23	121919,43
7	69496,57	121906,55
8	69493,57	121893,93
9	69490,64	121889,35
10	69482,34	121865,66
11	69473,73	121836,23
12	69472,59	121833,12
13	69469,17	121823,68
14	69467,40	121819,54
15	69464,58	121812,29
16	69454,62	121782,24
17	69454,76	121782,19
18	69453,37	121777,91
19	69454,82	121777,67
20	69453,49	121772,83
21	69446,17	121774,04
22	69439,46	121774,04
23	69433,91	121775,67
24	69430,82	121776,00
25	69427,56	121779,01
26	69427,09	121779,32
27	69428,06	121781,39
28	69420,31	121785,73
29	69419,70	121784,25
30	69417,96	121785,75
31	69414,27	121787,42
32	69409,74	121793,78
33	69408,49	121797,18
34	69406,84	121799,18
35	69405,76	121801,88
36	69404,31	121803,38
37	69403,76	121805,11
38	69401,50	121808,37
39	69392,44	121818,18
40	69387,02	121820,03
41	69388,00	121822,89
42	69400,50	121829,69
43	69406,95	121825,43
44	69424,38	121868,14
45	69423,27	121868,50
46	69420,81	121869,31
47	69425,12	121885,54

1	2	3
48	69426,37	121889,98
S=8902 кв.м		
Образуемый земельный участок 5		
1	69416,49	121858,02
2	69419,68	121862,13
3	69421,47	121866,20
4	69423,27	121868,50
5	69424,38	121868,14
6	69406,95	121825,43
7	69400,50	121829,69
8	69405,65	121832,49
S=161 кв.м		
Образуемый земельный участок 6		
1	69596,99	120587,43
2	69595,45	120581,34
3	69583,13	120584,45
4	69584,67	120590,52
S=80 кв.м		
Образуемый земельный участок 7		
1	69772,12	120621,89
2	69771,52	120618,69
3	69783,11	120611,79
4	69683,30	120634,70
5	69591,97	120652,32
6	69593,61	120658,64
7	69593,94	120659,91
8	69610,13	120652,56
9	69618,90	120650,18
10	69640,06	120645,66
11	69685,93	120635,68
12	69731,60	120625,67
13	69746,62	120624,56
14	69747,23	120627,37
S=629 кв.м		
Образуемый земельный участок 8		
1	69409,31	120600,56
2	69416,41	120612,32
3	69404,62	120619,49
4	69397,45	120607,71
S=190 кв.м		
Образуемый земельный участок 9		
1	69474,91	120731,08
2	69475,84	120721,64
3	69500,44	120724,06
4	69499,80	120730,49
5	69518,03	120729,87
6	69522,25	120730,10
7	69522,09	120729,20
8	69523,68	120729,52
9	69523,96	120726,50

1	2	3
10	69522,29	120726,09
11	69522,19	120705,76
12	69521,82	120702,87
13	69517,24	120703,46
14	69499,67	120707,37
15	69496,66	120708,04
16	69485,30	120710,21
17	69484,53	120720,03
18	69475,56	120719,33
19	69476,14	120711,96
20	69465,20	120714,05
21	69455,11	120713,30
22	69453,79	120731,42
S=1183 кв.м		
Образуемый земельный участок 10		
1	69489,35	120730,84
2	69493,76	120730,69
3	69499,80	120730,49
4	69500,44	120724,06
5	69475,84	120721,64
6	69474,91	120731,08
S=198 кв.м		
Образуемый земельный участок 11		
1	69484,53	120720,03
2	69485,30	120710,21
3	69476,14	120711,96
4	69475,56	120719,33
S=78 кв.м		
Образуемый земельный участок 12		
1	69503,19	120752,15
2	69519,97	120751,19
3	69522,00	120733,44
4	69524,34	120733,48
5	69524,48	120730,25
6	69522,25	120730,10
7	69518,03	120729,87
8	69499,80	120730,49
9	69497,65	120751,96
S=491 кв.м		
Образуемый земельный участок 13		
1	69497,65	120751,96
2	69499,80	120730,49
3	69493,76	120730,69
4	69493,49	120751,81
S=109 кв.м		
Образуемый земельный участок 14		
1	69493,49	120751,81
2	69493,76	120730,69
3	69489,35	120730,84
4	69474,91	120731,08

1	2	3
5	69473,02	120751,11
S=404 кв. м		
Образующий земельный участок 15		
1	69473,02	120751,11
2	69474,91	120731,08
3	69453,79	120731,42
4	69452,95	120750,23
5	69455,99	120750,53
S=402 кв.м		
Образующий земельный участок 16		
1	69487,26	120685,14
2	69485,30	120710,21
3	69476,14	120711,96
4	69478,29	120684,44
S=237 кв.м		
Образующий земельный участок 17		
1	69476,14	120711,96
2	69478,29	120684,44
3	69487,26	120685,14
4	69485,30	120710,21
5	69496,66	120708,04
6	69499,67	120707,37
7	69497,40	120680,56
8	69456,96	120685,96
9	69455,11	120713,30
10	69465,20	120714,05
S=963 кв.м		
Образующий земельный участок 18		
1	69454,76	121782,19
2	69454,82	121777,67
3	69453,37	121777,91
S=3 кв.м		
Образующий земельный участок 19		
1	69438,22	121220,86
2	69439,88	121219,19
3	69438,43	121217,82
4	69435,49	121220,75
S=6 кв.м		
Образующий земельный участок 20		
1	69400,21	121352,72
2	69402,89	121339,95
3	69398,33	121340,13
4	69397,95	121342,79
5	69397,58	121360,15
S=55 кв.м		
Образующий земельный участок 21		
1	69397,94	120841,19
2	69399,73	120822,61
3	69373,40	120820,67
4	69376,79	120821,75

1	2	3
5	69381,26	120822,82
6	69390,07	120824,68
7	69397,65	120830,19
8	69396,73	120840,61
9	69390,26	120840,04
10	69390,21	120840,54
11	69394,28	120840,85
S=96 кв.м		
Образующий земельный участок 22		
1	69383,35	121809,28
2	69383,37	121809,27
3	69385,93	121807,00
4	69388,87	121799,91
5	69387,07	121792,34
6	69379,92	121775,51
7	69376,35	121788,81
S=210 кв.м		
Образующий земельный участок 23		
1	69370,23	121165,11
2	69370,47	121156,77
3	69371,20	121149,97
4	69371,41	121146,77
5	69369,76	121146,75
6	69368,08	121164,89
S=33 кв.м		
Образующий земельный участок 24		
1	69443,40	121058,95
2	69443,74	121052,80
3	69424,86	121052,32
4	69424,52	121057,91
S=111 кв.м		
Образующий земельный участок 25		
1	69367,30	121187,44
2	69368,97	121174,71
3	69370,23	121165,11
4	69368,08	121164,89
5	69366,11	121187,20
S=38 кв.м		
Образующий земельный участок 26		
1	69402,51	121380,62
2	69402,37	121367,33
3	69397,44	121366,75
4	69397,14	121380,84
S=71 кв.м		
Образующий земельный участок 27		
1	69358,88	121306,61
2	69360,59	121287,96
3	69363,04	121262,14
4	69358,78	121261,84
5	69356,81	121269,67

1	2	3
6	69355,48	121306,04
S=201 кв.м		
Образуемый земельный участок 28		
1	69356,47	121329,50
2	69351,11	121326,06
3	69352,70	121327,65
4	69353,29	121330,13
5	69351,41	121350,98
6	69354,25	121351,28
S=69 кв.м		
Образуемый земельный участок 29		
1	69435,49	121220,75
2	69426,16	121220,37
3	69413,96	121219,87
4	69413,87	121222,93
5	69435,93	121223,14
6	69438,22	121220,86
S=63 кв.м		
Образуемый земельный участок 30		
1	69388,00	121308,80
2	69390,49	121273,89
3	69381,51	121273,24
4	69379,03	121308,15
S=315 кв.м		
Образуемый земельный участок 31		
1	69371,58	121128,52
2	69371,62	121128,04
3	69371,34	121128,01
4	69370,37	121139,71
5	69370,47	121139,07
6	69370,82	121136,84
7	69371,16	121134,63
S=3 кв.м		
Образуемый земельный участок 32		
1	69376,05	121090,28
2	69374,68	121090,19
3	69371,34	121128,01
4	69371,62	121128,04
S=31 кв.м		
Образуемый земельный участок 33		
1	69376,05	121090,28
2	69376,92	121075,10
3	69376,02	121075,02
4	69374,68	121090,19
S=17 кв.м		
Образуемый земельный участок 34		
1	69379,76	121048,59
2	69378,37	121048,43
3	69376,02	121075,02

1	2	3
4	69376,92	121075,10
S=31 кв.м		
Образующий земельный участок 35		
1	69384,45	120994,55
2	69383,15	120994,37
3	69381,37	121014,50
4	69382,89	121014,58
S=29 кв.м		
Образующий земельный участок 36		
1	69384,45	120994,55
2	69386,61	120966,99
3	69385,57	120966,94
4	69383,15	120994,37
S=32 кв.м		
Образующий земельный участок 37		
1	69388,33	120950,79
2	69387,00	120950,74
3	69385,57	120966,94
4	69386,61	120966,99
S=19 кв.м		
Образующий земельный участок 38		
1	69390,02	120935,94
2	69388,33	120935,74
3	69387,00	120950,74
4	69388,33	120950,79
S=23 кв.м		
Образующий земельный участок 39		
1	69390,02	120935,94
2	69392,00	120916,07
3	69391,65	120916,07
4	69390,07	120915,92
5	69388,33	120935,74
S=36 кв.м		
Образующий земельный участок 40		
1	69392,30	120858,29
2	69394,28	120840,85
3	69390,21	120840,54
4	69388,67	120857,97
S=68 кв.м		
Образующий земельный участок 41		
1	69586,15	120548,07
2	69590,73	120573,85
3	69589,28	120574,05
4	69589,44	120575,85
5	69582,63	120576,83
6	69582,37	120549,37
S=168 кв.м		
Образующий земельный участок 42		
1	69581,20	120689,16
2	69576,55	120669,11

1	2	3
3	69595,30	120665,13
4	69600,40	120684,75
5	69595,96	120685,98
6	69592,59	120686,85
S=400 кв.м		
Образуемый земельный участок 43		
1	69576,04	120667,96
2	69580,81	120688,06
3	69568,42	120691,55
4	69565,49	120681,12
5	69564,89	120677,65
6	69563,86	120671,21
7	69575,21	120668,18
S=270 кв.м		
Образуемый земельный участок 44		
1	69418,03	120623,98
2	69417,79	120629,71
3	69383,28	120628,01
4	69378,33	120656,67
5	69377,45	120656,96
6	69360,47	120656,21
7	69377,13	120621,34
S=650 кв.м		
Образуемый земельный участок 45		
1	69535,78	120180,85
2	69517,25	120169,88
3	69515,04	120168,28
4	69449,21	120271,10
5	69430,10	120466,20
6	69428,11	120500,92
7	69446,98	120495,28
8	69446,02	120506,85
9	69451,02	120507,60
10	69457,15	120508,52
11	69459,95	120483,59
12	69490,99	120480,70
13	69488,75	120471,56
14	69476,01	120471,72
15	69479,13	120433,07
16	69482,25	120394,41
17	69494,88	120401,91
18	69507,52	120409,41
19	69513,44	120399,50
20	69519,36	120389,59
21	69503,64	120380,21
22	69484,33	120368,67
23	69489,89	120308,36
24	69490,34	120304,14
25	69490,92	120299,94
26	69491,63	120295,77

1	2	3
27	69492,48	120291,61
28	69493,45	120287,49
29	69494,55	120283,40
30	69502,93	120288,22
31	69506,35	120276,51
32	69516,07	120266,85
33	69545,42	120220,20
34	69574,78	120173,56
35	69562,82	120166,03
36	69560,37	120164,46
37	69560,23	120164,67
38	69557,89	120163,16
39	69554,75	120161,34
40	69552,73	120160,77
41	69550,89	120160,76
42	69548,31	120161,17
S=17714 кв.м		
Образующий земельный участок 46		
1	69377,78	121244,57
2	69380,75	121243,64
3	69381,25	121243,67
4	69381,45	121241,14
5	69390,76	121241,90
6	69390,51	121244,33
7	69397,71	121246,10
8	69402,67	121246,22
9	69404,38	121245,44
10	69408,56	121248,88
11	69408,77	121262,19
12	69408,47	121280,33
13	69407,67	121281,34
14	69407,46	121281,34
15	69407,45	121284,25
16	69407,64	121284,27
17	69408,34	121285,06
18	69408,24	121290,76
19	69409,52	121296,67
20	69410,09	121297,68
21	69411,02	121293,29
22	69412,85	121281,28
23	69412,85	121256,90
24	69413,10	121248,64
25	69413,87	121222,93
26	69413,96	121219,87
27	69426,16	121220,37
28	69426,85	121212,99
29	69424,60	121208,68
30	69426,94	121182,15
31	69424,54	121181,98
32	69426,02	121153,62

1	2	3
33	69417,56	121153,14
34	69418,60	121143,34
35	69370,47	121139,07
36	69370,37	121139,71
37	69369,76	121146,75
38	69371,41	121146,77
39	69371,20	121149,97
40	69370,47	121156,77
41	69370,23	121165,11
42	69368,97	121174,71
43	69367,30	121187,44
44	69366,11	121187,20
45	69364,97	121200,10
46	69354,45	121198,75
47	69358,16	121204,75
48	69358,97	121208,32
49	69358,93	121214,46
50	69360,27	121221,16
51	69362,55	121226,96
52	69364,39	121230,80
53	69364,65	121233,52
54	69364,50	121233,52
55	69364,09	121240,59
56	69364,24	121240,58
57	69364,51	121243,23
58	69365,84	121245,16
59	69367,66	121245,54
60	69367,66	121245,74
61	69370,51	121245,92
62	69370,55	121245,75
63	69371,69	121245,89
64	69372,44	121244,70
S=6048 кв.м		
Образующий земельный участок 47		
1	69364,50	121233,52
2	69364,48	121233,52
3	69364,32	121233,53
4	69364,00	121230,91
5	69362,25	121227,16
6	69359,91	121221,23
7	69358,53	121214,50
8	69358,50	121208,36
9	69357,78	121204,90
10	69353,94	121198,68
11	69346,35	121197,81
12	69341,28	121198,07
13	69342,09	121214,28
14	69351,77	121219,92
15	69360,99	121234,65
16	69358,78	121261,84

1	2	3
17	69363,04	121262,14
18	69360,59	121287,96
19	69358,88	121306,61
20	69355,48	121306,04
21	69353,06	121305,64
22	69351,11	121326,06
23	69356,47	121329,50
24	69354,25	121351,28
25	69351,41	121350,98
26	69346,16	121350,42
27	69345,95	121357,64
28	69323,23	121647,97
29	69343,20	121669,34
30	69348,41	121680,58
31	69362,07	121705,65
32	69368,73	121713,94
33	69380,11	121740,21
34	69373,47	121742,61
35	69366,72	121745,28
36	69374,98	121769,28
37	69376,41	121773,44
38	69378,79	121772,86
39	69379,92	121775,51
40	69387,07	121792,34
41	69388,87	121799,91
42	69385,93	121807,00
43	69383,37	121809,27
44	69383,35	121809,28
45	69386,87	121819,59
46	69392,14	121817,68
47	69401,17	121808,14
48	69403,34	121805,00
49	69404,09	121803,19
50	69405,40	121801,68
51	69406,57	121798,99
52	69408,14	121796,98
53	69409,32	121793,56
54	69413,66	121787,19
55	69417,72	121785,42
56	69419,51	121783,79
57	69417,62	121779,22
58	69425,38	121775,70
59	69426,85	121778,82
60	69427,43	121778,42
61	69430,64	121775,62
62	69433,91	121775,31
63	69439,39	121773,64
64	69446,15	121773,64
65	69453,51	121772,42
66	69453,63	121767,72

1	2	3
67	69446,34	121758,19
68	69444,19	121755,16
69	69439,22	121744,06
70	69436,77	121736,20
71	69435,25	121732,18
72	69420,54	121715,50
73	69417,50	121707,74
74	69416,62	121704,30
75	69410,34	121692,91
76	69406,80	121687,02
77	69405,64	121682,04
78	69404,11	121679,26
79	69397,69	121666,78
80	69390,49	121652,30
81	69389,58	121648,81
82	69386,97	121646,40
83	69380,43	121631,01
84	69379,64	121627,72
85	69378,78	121620,86
86	69377,31	121592,15
87	69379,72	121559,11
88	69381,34	121543,78
89	69384,67	121507,30
90	69387,06	121485,17
91	69392,60	121485,62
92	69393,00	121459,46
93	69394,20	121459,21
94	69395,70	121434,86
95	69397,77	121405,04
96	69399,20	121405,07
97	69398,56	121386,99
98	69402,53	121382,41
99	69402,51	121380,62
100	69397,14	121380,84
101	69397,44	121366,75
102	69397,58	121360,15
103	69397,95	121342,79
104	69398,33	121340,13
105	69400,94	121321,45
106	69404,46	121321,95
107	69409,13	121302,37
108	69409,46	121300,65
109	69407,62	121297,36
110	69406,24	121290,95
111	69406,34	121285,08
112	69407,26	121284,23
113	69407,43	121284,25
114	69407,45	121284,25
115	69407,46	121281,34
116	69407,44	121281,34

1	2	3
117	69407,27	121281,34
118	69406,48	121280,63
119	69405,08	121250,67
120	69403,17	121249,65
121	69398,98	121249,78
122	69396,44	121251,05
123	69380,35	121250,46
124	69372,70	121248,38
125	69371,56	121246,30
126	69370,46	121246,15
127	69370,50	121245,94
128	69370,51	121245,92
129	69367,66	121245,74
130	69367,66	121245,76
131	69367,66	121245,97
132	69365,59	121245,51
133	69364,12	121243,37
134	69363,92	121240,60
135	69364,07	121240,59
136	69364,09	121240,59
Внутренний контур (участок 30)		
1	69388,00	121308,80
2	69390,49	121273,89
3	69381,51	121273,24
4	69379,03	121308,15
S=29485 кв.м		
Образуемый земельный участок 48		
1	69408,56	121248,88
2	69408,77	121262,19
3	69408,47	121280,33
4	69407,67	121281,34
5	69407,46	121281,34
6	69407,44	121281,34
7	69407,27	121281,34
8	69406,48	121280,63
9	69405,13	121251,83
10	69405,08	121250,67
11	69408,07	121250,67
12	69408,13	121248,53
S=87 кв.м		
Образуемый земельный участок 49		
1	69407,62	121297,36
2	69406,24	121290,95
3	69406,34	121285,08
4	69407,26	121284,23
5	69407,43	121284,25
6	69407,45	121284,25
7	69407,64	121284,27
8	69408,34	121285,06
9	69408,24	121290,76

1	2	3
10	69408,54	121292,15
S=21 кв.м		
Образуемый земельный участок 50		
1	69355,97	121201,97
2	69356,30	121201,75
3	69358,16	121204,75
4	69358,97	121208,32
5	69358,93	121214,46
6	69360,27	121221,16
7	69362,55	121226,96
8	69362,25	121227,16
9	69359,91	121221,23
10	69358,53	121214,50
11	69358,50	121208,36
12	69357,78	121204,90
S=10 кв.м		

4. Сведения о границах территории, применительно к которой осуществляется подготовка проекта межевания, содержащие перечень координат характерных точек таких границ в системе координат, используемой для ведения Единого государственного реестра недвижимости.

Номер точки	X(м)	Y(м)
1	2	3
Образуемый земельный участок 1		
1	69552,73	120160,77
2	69554,75	120161,34
3	69557,89	120163,16
4	69560,23	120164,67
5	69560,37	120164,46
6	69562,82	120166,03
7	69568,46	120157,23
8	69567,26	120156,47
9	69582,36	120132,46
10	69583,77	120133,32
11	69618,88	120078,49
12	69623,41	120067,93
13	69627,14	120062,47
14	69660,82	120011,96
15	69661,19	120008,14
16	69708,60	119934,45
17	69709,75	119935,18
18	69716,33	119924,70
19	69718,35	119921,69
20	69718,63	119921,24
21	69730,04	119903,76
22	69731,53	119901,08
23	69730,81	119900,60
24	69744,50	119878,90

1	2	3
25	69746,60	119875,70
26	69764,26	119848,16
27	69766,25	119845,22
28	69782,90	119819,63
29	69786,17	119817,31
30	69753,40	119796,32
31	69720,11	119848,13
32	69694,10	119888,61
33	69690,43	119894,20
34	69689,72	119895,66
35	69688,78	119897,17
36	69681,15	119908,71
37	69679,55	119910,79
38	69644,76	119965,80
39	69642,09	119970,12
40	69641,61	119970,78
41	69640,46	119972,79
42	69638,77	119975,35
43	69636,27	119979,24
44	69610,95	120018,69
45	69569,63	120083,07
46	69551,30	120111,70
47	69532,63	120140,85
48	69515,04	120168,28
49	69517,25	120169,88
50	69535,78	120180,85
51	69548,31	120161,17
52	69550,89	120160,76
Образуемый земельный участок 2		
1	69418,60	121143,34
2	69420,67	121123,69
3	69432,25	121097,35
4	69432,12	121082,45
5	69433,26	121068,66
6	69442,58	121069,36
7	69443,40	121058,95
8	69424,52	121057,91
9	69424,86	121052,32
10	69443,74	121052,80
11	69443,96	121048,00
12	69438,37	121047,08
13	69433,33	121046,39
14	69436,54	121012,29
15	69431,63	121000,89
16	69431,03	120979,36
17	69432,80	120960,42
18	69462,60	120955,18
19	69499,32	120949,85
20	69502,27	120950,99
21	69504,14	120951,84

1	2	3
22	69520,25	120949,93
23	69518,93	120938,82
24	69516,59	120939,18
25	69518,95	120911,38
26	69520,31	120893,30
27	69521,80	120875,48
28	69523,48	120849,48
29	69524,37	120840,19
30	69526,05	120822,88
31	69526,72	120822,35
32	69528,33	120804,00
33	69529,84	120786,28
34	69531,39	120768,31
35	69533,06	120745,48
36	69533,38	120742,41
37	69533,57	120741,60
38	69535,78	120714,74
39	69536,74	120700,31
40	69587,77	120690,34
41	69590,66	120688,96
42	69592,59	120686,85
43	69581,20	120689,16
44	69576,55	120669,11
45	69595,30	120665,13
46	69593,94	120659,91
47	69593,61	120658,64
48	69591,97	120652,32
49	69683,30	120634,70
50	69783,11	120611,79
51	69788,19	120610,62
52	69783,81	120591,94
53	69731,18	120603,41
54	69685,37	120613,39
55	69650,71	120621,46
56	69642,92	120623,27
57	69616,97	120626,32
58	69607,30	120620,21
59	69601,14	120610,17
60	69596,99	120587,44
61	69584,67	120590,52
62	69583,13	120584,45
63	69595,45	120581,34
64	69590,07	120560,77
65	69587,61	120543,44
66	69579,09	120513,81
67	69503,89	120533,43
68	69471,29	120541,93
69	69471,51	120553,53
70	69453,03	120558,14
71	69454,75	120538,66

1	2	3
72	69447,98	120538,60
73	69445,00	120538,60
74	69441,28	120561,07
75	69250,96	120608,05
76	69257,38	120635,47
77	69311,33	120620,45
78	69311,05	120630,35
79	69328,11	120626,43
80	69329,30	120640,37
81	69330,92	120659,33
82	69333,01	120683,80
83	69334,91	120705,96
84	69337,13	120732,00
85	69336,75	120777,58
86	69337,17	120793,81
87	69343,25	120808,66
88	69364,04	120819,97
89	69366,43	120803,20
90	69357,80	120802,58
91	69349,27	120800,19
92	69345,66	120795,32
93	69348,30	120782,48
94	69348,87	120776,17
95	69350,00	120771,12
96	69404,06	120777,54
97	69403,78	120780,58
98	69401,45	120805,74
99	69399,73	120822,61
100	69397,94	120841,19
101	69394,28	120840,85
102	69392,30	120858,29
103	69391,13	120868,66
104	69393,22	120868,82
105	69390,75	120897,29
106	69388,29	120897,44
107	69386,61	120915,58
108	69390,07	120915,92
109	69391,65	120916,07
110	69392,00	120916,07
111	69390,02	120935,94
112	69388,33	120950,79
113	69386,61	120966,99
114	69384,45	120994,55
115	69382,89	121014,58
116	69381,37	121014,50
117	69376,87	121014,27
118	69375,65	121021,47
119	69374,37	121030,23
120	69375,11	121030,49
121	69374,41	121047,96

1	2	3
122	69378,37	121048,43
123	69379,76	121048,59
124	69376,92	121075,10
125	69376,05	121090,28
126	69371,62	121128,04
127	69371,58	121128,52
128	69371,16	121134,63
129	69370,82	121136,84
130	69370,47	121139,07
Внутренний контур 1 (участок 41)		
1	69586,15	120548,07
2	69590,73	120573,85
3	69589,28	120574,05
4	69589,44	120575,85
5	69582,63	120576,83
6	69582,37	120549,37
Внутренний контур 2		
1	69517,42	120593,21
2	69520,35	120592,39
3	69520,25	120565,10
4	69476,78	120569,64
5	69475,56	120595,86
6	69476,87	120627,47
7	69514,04	120620,88
8	69516,43	120620,38
9	69519,35	120619,78
10	69521,84	120619,66
11	69522,50	120625,18
12	69522,79	120629,52
13	69523,36	120647,30
14	69523,75	120648,90
15	69530,11	120647,39
16	69548,68	120643,02
17	69545,96	120616,97
18	69580,02	120610,58
19	69575,95	120582,02
20	69562,65	120585,02
21	69550,01	120586,94
22	69548,98	120587,56
23	69541,51	120589,21
24	69542,13	120593,00
25	69543,07	120601,17
26	69519,08	120604,48
Внутренний контур 3		
1	69568,42	120691,55
2	69537,07	120697,83
3	69538,63	120668,96
4	69557,82	120665,62
5	69562,25	120664,49
6	69562,52	120663,11

1	2	3
7	69572,44	120660,46
8	69575,21	120668,18
9	69576,04	120667,96
10	69580,81	120688,06
Внутренний контур 4		
1	69441,02	120869,98
2	69441,81	120857,74
3	69442,81	120846,79
4	69445,31	120827,05
5	69489,63	120825,51
6	69487,43	120781,89
7	69451,06	120782,20
8	69450,80	120778,56
9	69453,49	120760,42
10	69455,99	120750,53
11	69452,95	120750,23
12	69453,79	120731,42
13	69455,11	120713,30
14	69456,96	120685,96
15	69497,40	120680,56
16	69518,61	120677,72
17	69524,17	120702,89
18	69521,82	120702,87
19	69522,19	120705,76
20	69522,29	120726,09
21	69523,96	120726,50
22	69523,68	120729,52
23	69522,09	120729,20
24	69522,25	120730,10
25	69524,48	120730,25
26	69524,34	120733,48
27	69522,00	120733,44
28	69519,97	120751,19
29	69503,19	120752,15
30	69500,90	120765,89
31	69499,49	120774,12
32	69519,20	120775,84
33	69515,03	120824,71
34	69512,42	120845,24
35	69510,31	120866,38
36	69510,20	120867,44
37	69505,55	120895,74
38	69505,17	120901,95
39	69505,17	120915,81
40	69501,23	120916,33
41	69486,63	120918,57
42	69486,03	120945,25
43	69435,40	120953,52
44	69437,41	120917,87
45	69438,71	120898,37

1	2	3
Внутренний контур 5 (участок 8)		
1	69409,31	120600,56
2	69416,41	120612,32
3	69404,62	120619,49
4	69397,45	120607,71
Внутренний контур 6		
1	69378,33	120656,67
2	69385,25	120654,38
3	69389,67	120630,79
4	69418,08	120632,01
5	69415,50	120655,83
6	69412,84	120681,50
7	69367,24	120683,47
8	69356,06	120682,84
9	69360,47	120656,21
10	69377,13	120621,34
11	69418,03	120623,98
12	69417,79	120629,71
13	69383,28	120628,01
Внутренний контур 7		
1	69398,20	120772,61
2	69377,21	120770,39
3	69359,49	120768,07
4	69362,29	120737,72
5	69350,39	120736,63
6	69357,47	120706,43
7	69361,74	120706,48
8	69363,71	120706,62
9	69405,37	120709,69
10	69405,15	120723,15
11	69404,86	120741,59
12	69400,33	120741,18
Образуемый земельный участок 3		
1	69404,46	121321,95
2	69400,94	121321,45
3	69398,33	121340,13
4	69402,89	121339,95
5	69404,60	121332,43
Образуемый земельный участок 4		
1	69436,27	121888,16
2	69441,44	121908,69
3	69447,33	121927,72
4	69449,84	121934,51
5	69451,10	121938,01
6	69501,23	121919,43
7	69496,57	121906,55
8	69493,57	121893,93
9	69490,64	121889,35
10	69482,34	121865,66
11	69473,73	121836,23

1	2	3
12	69472,59	121833,12
13	69469,17	121823,68
14	69467,40	121819,54
15	69464,58	121812,29
16	69454,62	121782,24
17	69454,76	121782,19
18	69453,37	121777,91
19	69454,82	121777,67
20	69453,49	121772,83
21	69446,17	121774,04
22	69439,46	121774,04
23	69433,91	121775,67
24	69430,82	121776,00
25	69427,56	121779,01
26	69427,09	121779,32
27	69428,06	121781,39
28	69420,31	121785,73
29	69419,70	121784,25
30	69417,96	121785,75
31	69414,27	121787,42
32	69409,74	121793,78
33	69408,49	121797,18
34	69406,84	121799,18
35	69405,76	121801,88
36	69404,31	121803,38
37	69403,76	121805,11
38	69401,50	121808,37
39	69392,44	121818,18
40	69387,02	121820,03
41	69388,00	121822,89
42	69400,50	121829,69
43	69406,95	121825,43
44	69424,38	121868,14
45	69423,27	121868,50
46	69420,81	121869,31
47	69425,12	121885,54
48	69426,37	121889,98
Образуемый земельный участок 5		
1	69416,49	121858,02
2	69419,68	121862,13
3	69421,47	121866,20
4	69423,27	121868,50
5	69424,38	121868,14
6	69406,95	121825,43
7	69400,50	121829,69
8	69405,65	121832,49
Образуемый земельный участок 6		
1	69596,99	120587,43
2	69595,45	120581,34
3	69583,13	120584,45

1	2	3
4	69584,67	120590,52
Образуемый земельный участок 7		
1	69772,12	120621,89
2	69771,52	120618,69
3	69783,11	120611,79
4	69683,30	120634,70
5	69591,97	120652,32
6	69593,61	120658,64
7	69593,94	120659,91
8	69610,13	120652,56
9	69618,90	120650,18
10	69640,06	120645,66
11	69685,93	120635,68
12	69731,60	120625,67
13	69746,62	120624,56
14	69747,23	120627,37
Образуемый земельный участок 8		
1	69409,31	120600,56
2	69416,41	120612,32
3	69404,62	120619,49
4	69397,45	120607,71
Образуемый земельный участок 9		
1	69474,91	120731,08
2	69475,84	120721,64
3	69500,44	120724,06
4	69499,80	120730,49
5	69518,03	120729,87
6	69522,25	120730,10
7	69522,09	120729,20
8	69523,68	120729,52
9	69523,96	120726,50
10	69522,29	120726,09
11	69522,19	120705,76
12	69521,82	120702,87
13	69517,24	120703,46
14	69499,67	120707,37
15	69496,66	120708,04
16	69485,30	120710,21
17	69484,53	120720,03
18	69475,56	120719,33
19	69476,14	120711,96
20	69465,20	120714,05
21	69455,11	120713,30
22	69453,79	120731,42
Образуемый земельный участок 10		
1	69489,35	120730,84
2	69493,76	120730,69
3	69499,80	120730,49
4	69500,44	120724,06
5	69475,84	120721,64

1	2	3
6	69474,91	120731,08
Образуемый земельный участок 11		
1	69484,53	120720,03
2	69485,30	120710,21
3	69476,14	120711,96
4	69475,56	120719,33
Образуемый земельный участок 12		
1	69503,19	120752,15
2	69519,97	120751,19
3	69522,00	120733,44
4	69524,34	120733,48
5	69524,48	120730,25
6	69522,25	120730,10
7	69518,03	120729,87
8	69499,80	120730,49
9	69497,65	120751,96
Образуемый земельный участок 13		
1	69497,65	120751,96
2	69499,80	120730,49
3	69493,76	120730,69
4	69493,49	120751,81
Образуемый земельный участок 14		
1	69493,49	120751,81
2	69493,76	120730,69
3	69489,35	120730,84
4	69474,91	120731,08
5	69473,02	120751,11
Образуемый земельный участок 15		
1	69473,02	120751,11
2	69474,91	120731,08
3	69453,79	120731,42
4	69452,95	120750,23
5	69455,99	120750,53
Образуемый земельный участок 16		
1	69487,26	120685,14
2	69485,30	120710,21
3	69476,14	120711,96
4	69478,29	120684,44
Образуемый земельный участок 17		
1	69476,14	120711,96
2	69478,29	120684,44
3	69487,26	120685,14
4	69485,30	120710,21
5	69496,66	120708,04
6	69499,67	120707,37
7	69497,40	120680,56
8	69456,96	120685,96
9	69455,11	120713,30
10	69465,20	120714,05

1	2	3
Образуемый земельный участок 18		
1	69454,76	121782,19
2	69454,82	121777,67
3	69453,37	121777,91
Образуемый земельный участок 19		
1	69438,22	121220,86
2	69439,88	121219,19
3	69438,43	121217,82
4	69435,49	121220,75
Образуемый земельный участок 20		
1	69400,21	121352,72
2	69402,89	121339,95
3	69398,33	121340,13
4	69397,95	121342,79
5	69397,58	121360,15
Образуемый земельный участок 21		
1	69397,94	120841,19
2	69399,73	120822,61
3	69373,40	120820,67
4	69376,79	120821,75
5	69381,26	120822,82
6	69390,07	120824,68
7	69397,65	120830,19
8	69396,73	120840,61
9	69390,26	120840,04
10	69390,21	120840,54
11	69394,28	120840,85
Образуемый земельный участок 22		
1	69383,35	121809,28
2	69383,37	121809,27
3	69385,93	121807,00
4	69388,87	121799,91
5	69387,07	121792,34
6	69379,92	121775,51
7	69376,35	121788,81
Образуемый земельный участок 23		
1	69370,23	121165,11
2	69370,47	121156,77
3	69371,20	121149,97
4	69371,41	121146,77
5	69369,76	121146,75
6	69368,08	121164,89
Образуемый земельный участок 24		
1	69443,40	121058,95
2	69443,74	121052,80
3	69424,86	121052,32
4	69424,52	121057,91
Образуемый земельный участок 25		
1	69367,30	121187,44
2	69368,97	121174,71

1	2	3
3	69370,23	121165,11
4	69368,08	121164,89
5	69366,11	121187,20
Образуемый земельный участок 26		
1	69402,51	121380,62
2	69402,37	121367,33
3	69397,44	121366,75
4	69397,14	121380,84
Образуемый земельный участок 27		
1	69358,88	121306,61
2	69360,59	121287,96
3	69363,04	121262,14
4	69358,78	121261,84
5	69356,81	121269,67
6	69355,48	121306,04
Образуемый земельный участок 28		
1	69356,47	121329,50
2	69351,11	121326,06
3	69352,70	121327,65
4	69353,29	121330,13
5	69351,41	121350,98
6	69354,25	121351,28
Образуемый земельный участок 29		
1	69435,49	121220,75
2	69426,16	121220,37
3	69413,96	121219,87
4	69413,87	121222,93
5	69435,93	121223,14
6	69438,22	121220,86
Образуемый земельный участок 30		
1	69388,00	121308,80
2	69390,49	121273,89
3	69381,51	121273,24
4	69379,03	121308,15
Образуемый земельный участок 31		
1	69371,58	121128,52
2	69371,62	121128,04
3	69371,34	121128,01
4	69370,37	121139,71
5	69370,47	121139,07
6	69370,82	121136,84
7	69371,16	121134,63
Образуемый земельный участок 32		
1	69376,05	121090,28
2	69374,68	121090,19
3	69371,34	121128,01
4	69371,62	121128,04
Образуемый земельный участок 33		
1	69376,05	121090,28
2	69376,92	121075,10

1	2	3
3	69376,02	121075,02
4	69374,68	121090,19
Образуемый земельный участок 34		
1	69379,76	121048,59
2	69378,37	121048,43
3	69376,02	121075,02
4	69376,92	121075,10
Образуемый земельный участок 35		
1	69384,45	120994,55
2	69383,15	120994,37
3	69381,37	121014,50
4	69382,89	121014,58
Образуемый земельный участок 36		
1	69384,45	120994,55
2	69386,61	120966,99
3	69385,57	120966,94
4	69383,15	120994,37
Образуемый земельный участок 37		
1	69388,33	120950,79
2	69387,00	120950,74
3	69385,57	120966,94
4	69386,61	120966,99
Образуемый земельный участок 38		
1	69390,02	120935,94
2	69388,33	120935,74
3	69387,00	120950,74
4	69388,33	120950,79
Образуемый земельный участок 39		
1	69390,02	120935,94
2	69392,00	120916,07
3	69391,65	120916,07
4	69390,07	120915,92
5	69388,33	120935,74
Образуемый земельный участок 40		
1	69392,30	120858,29
2	69394,28	120840,85
3	69390,21	120840,54
4	69388,67	120857,97
Образуемый земельный участок 41		
1	69586,15	120548,07
2	69590,73	120573,85
3	69589,28	120574,05
4	69589,44	120575,85
5	69582,63	120576,83
6	69582,37	120549,37
Образуемый земельный участок 42		
1	69581,20	120689,16
2	69576,55	120669,11
3	69595,30	120665,13
4	69600,40	120684,75

1	2	3
5	69595,96	120685,98
6	69592,59	120686,85
Образуемый земельный участок 43		
1	69576,04	120667,96
2	69580,81	120688,06
3	69568,42	120691,55
4	69565,49	120681,12
5	69564,89	120677,65
6	69563,86	120671,21
7	69575,21	120668,18
Образуемый земельный участок 44		
1	69418,03	120623,98
2	69417,79	120629,71
3	69383,28	120628,01
4	69378,33	120656,67
5	69377,45	120656,96
6	69360,47	120656,21
7	69377,13	120621,34
Образуемый земельный участок 45		
1	69535,78	120180,85
2	69517,25	120169,88
3	69515,04	120168,28
4	69449,21	120271,10
5	69430,10	120466,20
6	69428,11	120500,92
7	69446,98	120495,28
8	69446,02	120506,85
9	69451,02	120507,60
10	69457,15	120508,52
11	69459,95	120483,59
12	69490,99	120480,70
13	69488,75	120471,56
14	69476,01	120471,72
15	69479,13	120433,07
16	69482,25	120394,41
17	69494,88	120401,91
18	69507,52	120409,41
19	69513,44	120399,50
20	69519,36	120389,59
21	69503,64	120380,21
22	69484,33	120368,67
23	69489,89	120308,36
24	69490,34	120304,14
25	69490,92	120299,94
26	69491,63	120295,77
27	69492,48	120291,61
28	69493,45	120287,49
29	69494,55	120283,40
30	69502,93	120288,22
31	69506,35	120276,51

1	2	3
32	69516,07	120266,85
33	69545,42	120220,20
34	69574,78	120173,56
35	69562,82	120166,03
36	69560,37	120164,46
37	69560,23	120164,67
38	69557,89	120163,16
39	69554,75	120161,34
40	69552,73	120160,77
41	69550,89	120160,76
42	69548,31	120161,17
Образуемый земельный участок 46		
1	69377,78	121244,57
2	69380,75	121243,64
3	69381,25	121243,67
4	69381,45	121241,14
5	69390,76	121241,90
6	69390,51	121244,33
7	69397,71	121246,10
8	69402,67	121246,22
9	69404,38	121245,44
10	69408,56	121248,88
11	69408,77	121262,19
12	69408,47	121280,33
13	69407,67	121281,34
14	69407,46	121281,34
15	69407,45	121284,25
16	69407,64	121284,27
17	69408,34	121285,06
18	69408,24	121290,76
19	69409,52	121296,67
20	69410,09	121297,68
21	69411,02	121293,29
22	69412,85	121281,28
23	69412,85	121256,90
24	69413,10	121248,64
25	69413,87	121222,93
26	69413,96	121219,87
27	69426,16	121220,37
28	69426,85	121212,99
29	69424,60	121208,68
30	69426,94	121182,15
31	69424,54	121181,98
32	69426,02	121153,62
33	69417,56	121153,14
34	69418,60	121143,34
35	69370,47	121139,07
36	69370,37	121139,71
37	69369,76	121146,75
38	69371,41	121146,77

1	2	3
39	69371,20	121149,97
40	69370,47	121156,77
41	69370,23	121165,11
42	69368,97	121174,71
43	69367,30	121187,44
44	69366,11	121187,20
45	69364,97	121200,10
46	69354,45	121198,75
47	69358,16	121204,75
48	69358,97	121208,32
49	69358,93	121214,46
50	69360,27	121221,16
51	69362,55	121226,96
52	69364,39	121230,80
53	69364,65	121233,52
54	69364,50	121233,52
55	69364,09	121240,59
56	69364,24	121240,58
57	69364,51	121243,23
58	69365,84	121245,16
59	69367,66	121245,54
60	69367,66	121245,74
61	69370,51	121245,92
62	69370,55	121245,75
63	69371,69	121245,89
64	69372,44	121244,70
Образуемый земельный участок 47		
1	69364,50	121233,52
2	69364,48	121233,52
3	69364,32	121233,53
4	69364,00	121230,91
5	69362,25	121227,16
6	69359,91	121221,23
7	69358,53	121214,50
8	69358,50	121208,36
9	69357,78	121204,90
10	69353,94	121198,68
11	69346,35	121197,81
12	69341,28	121198,07
13	69342,09	121214,28
14	69351,77	121219,92
15	69360,99	121234,65
16	69358,78	121261,84
17	69363,04	121262,14
18	69360,59	121287,96
19	69358,88	121306,61
20	69355,48	121306,04
21	69353,06	121305,64
22	69351,11	121326,06
23	69356,47	121329,50

1	2	3
24	69354,25	121351,28
25	69351,41	121350,98
26	69346,16	121350,42
27	69345,95	121357,64
28	69323,23	121647,97
29	69343,20	121669,34
30	69348,41	121680,58
31	69362,07	121705,65
32	69368,73	121713,94
33	69380,11	121740,21
34	69373,47	121742,61
35	69366,72	121745,28
36	69374,98	121769,28
37	69376,41	121773,44
38	69378,79	121772,86
39	69379,92	121775,51
40	69387,07	121792,34
41	69388,87	121799,91
42	69385,93	121807,00
43	69383,37	121809,27
44	69383,35	121809,28
45	69386,87	121819,59
46	69392,14	121817,68
47	69401,17	121808,14
48	69403,34	121805,00
49	69404,09	121803,19
50	69405,40	121801,68
51	69406,57	121798,99
52	69408,14	121796,98
53	69409,32	121793,56
54	69413,66	121787,19
55	69417,72	121785,42
56	69419,51	121783,79
57	69417,62	121779,22
58	69425,38	121775,70
59	69426,85	121778,82
60	69427,43	121778,42
61	69430,64	121775,62
62	69433,91	121775,31
63	69439,39	121773,64
64	69446,15	121773,64
65	69453,51	121772,42
66	69453,63	121767,72
67	69446,34	121758,19
68	69444,19	121755,16
69	69439,22	121744,06
70	69436,77	121736,20
71	69435,25	121732,18
72	69420,54	121715,50
73	69417,50	121707,74

1	2	3
74	69416,62	121704,30
75	69410,34	121692,91
76	69406,80	121687,02
77	69405,64	121682,04
78	69404,11	121679,26
79	69397,69	121666,78
80	69390,49	121652,30
81	69389,58	121648,81
82	69386,97	121646,40
83	69380,43	121631,01
84	69379,64	121627,72
85	69378,78	121620,86
86	69377,31	121592,15
87	69379,72	121559,11
88	69381,34	121543,78
89	69384,67	121507,30
90	69387,06	121485,17
91	69392,60	121485,62
92	69393,00	121459,46
93	69394,20	121459,21
94	69395,70	121434,86
95	69397,77	121405,04
96	69399,20	121405,07
97	69398,56	121386,99
98	69402,53	121382,41
99	69402,51	121380,62
100	69397,14	121380,84
101	69397,44	121366,75
102	69397,58	121360,15
103	69397,95	121342,79
104	69398,33	121340,13
105	69400,94	121321,45
106	69404,46	121321,95
107	69409,13	121302,37
108	69409,46	121300,65
109	69407,62	121297,36
110	69406,24	121290,95
111	69406,34	121285,08
112	69407,26	121284,23
113	69407,43	121284,25
114	69407,45	121284,25
115	69407,46	121281,34
116	69407,44	121281,34
117	69407,27	121281,34
118	69406,48	121280,63
119	69405,08	121250,67
120	69403,17	121249,65
121	69398,98	121249,78
122	69396,44	121251,05
123	69380,35	121250,46

1	2	3
124	69372,70	121248,38
125	69371,56	121246,30
126	69370,46	121246,15
127	69370,50	121245,94
128	69370,51	121245,92
129	69367,66	121245,74
130	69367,66	121245,76
131	69367,66	121245,97
132	69365,59	121245,51
133	69364,12	121243,37
134	69363,92	121240,60
135	69364,07	121240,59
136	69364,09	121240,59
Внутренний контур (участок 30)		
1	69388,00	121308,80
2	69390,49	121273,89
3	69381,51	121273,24
4	69379,03	121308,15
Образуемый земельный участок 48		
1	69408,56	121248,88
2	69408,77	121262,19
3	69408,47	121280,33
4	69407,67	121281,34
5	69407,46	121281,34
6	69407,44	121281,34
7	69407,27	121281,34
8	69406,48	121280,63
9	69405,13	121251,83
10	69405,08	121250,67
11	69408,07	121250,67
12	69408,13	121248,53
Образуемый земельный участок 49		
1	69407,62	121297,36
2	69406,24	121290,95
3	69406,34	121285,08
4	69407,26	121284,23
5	69407,43	121284,25
6	69407,45	121284,25
7	69407,64	121284,27
8	69408,34	121285,06
9	69408,24	121290,76
10	69408,54	121292,15
Образуемый земельный участок 50		
1	69355,97	121201,97
2	69356,30	121201,75
3	69358,16	121204,75
4	69358,97	121208,32
5	69358,93	121214,46
6	69360,27	121221,16
7	69362,55	121226,96

1	2	3
8	69362,25	121227,16
9	69359,91	121221,23
10	69358,53	121214,50
11	69358,50	121208,36
12	69357,78	121204,90

5. Вид разрешенного использования образуемых земельных участков, предназначенных для размещения линейного объекта регионального значения и объектов капитального строительства, проектируемых в составе линейного объекта регионального значения, а также существующих земельных участков, занятых линейным объектом регионального значения и объектами капитального строительства, входящими в состав линейного объекта регионального значения, в соответствии с проектом планировки территории для размещения линейного объекта регионального значения «Путепровод в створе Московского шоссе через железнодорожные пути Витебского направления с подходами».

Условный номер образуемого земельного участка/ кадастровый номер существующего земельного участка	Вид разрешенного использования образуемого/ существующего земельного участка
1	2
1	Земельные участки (территории) общего пользования – улично-дорожная сеть
2	Земельные участки (территории) общего пользования – улично-дорожная сеть
3	Земельные участки (территории) общего пользования – улично-дорожная сеть
4	Земельные участки (территории) общего пользования – улично-дорожная сеть
5	Земельные участки (территории) общего пользования – улично-дорожная сеть
6	Земельные участки (территории) общего пользования – улично-дорожная сеть
7	Земельные участки (территории) общего пользования – улично-дорожная сеть
8	Предоставление коммунальных услуг
9	Земельные участки (территории) общего пользования – улично-дорожная сеть
10	Предоставление коммунальных услуг
11	Предоставление коммунальных услуг
12	Земельные участки (территории) общего пользования – улично-дорожная сеть
13	Предоставление коммунальных услуг
14	Предоставление коммунальных услуг

1	2
78:42:0016109:53	Земельные участки (территории) общего пользования – улично-дорожная сеть
78:42:0016109:35	Земельные участки (территории) общего пользования – улично-дорожная сеть
78:42:0016109:36	Земельные участки (территории) общего пользования – улично-дорожная сеть
78:42:0016109:1357	Земельные участки (территории) общего пользования – улично-дорожная сеть
78:42:0016109:16	Земельные участки (территории) общего пользования – улично-дорожная сеть
78:42:0016109:15	Земельные участки (территории) общего пользования – улично-дорожная сеть
78:42:0016109:5	Земельные участки (территории) общего пользования – улично-дорожная сеть
78:42:0016109:46	Земельные участки (территории) общего пользования – улично-дорожная сеть
78:42:0016103:1	Земельные участки (территории) общего пользования – улично-дорожная сеть
78:42:0016103:4	Земельные участки (территории) общего пользования – улично-дорожная сеть

