

**ПРАВИТЕЛЬСТВО САНКТ-ПЕТЕРБУРГА****ПОСТАНОВЛЕНИЕ**

окуд

24.12.2025№ 1037**О внесении изменений в постановление  
Правительства Санкт-Петербурга  
от 09.09.2014 № 855**

В соответствии со статьями 45 и 46 Градостроительного кодекса Российской Федерации и в целях обеспечения градостроительного развития территории, ограниченной Волхонским шоссе, Киевским шоссе, Рехоловским шоссе, административной границей с Ленинградской областью, в Пушкинском районе Правительство Санкт-Петербурга

**ПОСТАНОВЛЯЕТ:**

1. Внести в постановление Правительства Санкт-Петербурга от 09.09.2014 № 855 «Об утверждении проекта планировки с проектом межевания территории, ограниченной Волхонским шоссе, Пулковским шоссе, Рехоловским шоссе, административной границей с Ленинградской областью, в Пушкинском районе» следующие изменения:

1.1. В названии и преамбуле постановления слова «Пулковским шоссе» заменить словами «Киевским шоссе».

1.2. Пункты 1 и 2 постановления изложить в следующей редакции:

«1. Утвердить проект планировки территории, ограниченной Волхонским шоссе, Киевским шоссе, Рехоловским шоссе, административной границей с Ленинградской областью, в Пушкинском районе в составе:

1.1. Чертеж планировки территории, ограниченной Волхонским шоссе, Киевским шоссе, Рехоловским шоссе, административной границей с Ленинградской областью, в Пушкинском районе (красные линии) согласно приложению № 1.

1.2. Чертеж планировки территории, ограниченной Волхонским шоссе, Киевским шоссе, Рехоловским шоссе, административной границей с Ленинградской областью, в Пушкинском районе (границы зон планируемого размещения объектов капитального строительства) согласно приложению № 2.

1.3. Чертеж планировки территории, ограниченной Волхонским шоссе, Киевским шоссе, Рехоловским шоссе, административной границей с Ленинградской областью, в Пушкинском районе (границы планируемых элементов планировочной структуры) согласно приложению № 3.

1.4. Положение о характеристиках планируемого развития территории, в том числе о плотности и параметрах застройки территории (в пределах, установленных градостроительным регламентом), о характеристиках объектов капитального строительства жилого, общественно-делового и иного назначения и необходимых для функционирования таких объектов и обеспечения жизнедеятельности человека

объектов коммунальной, транспортной, социальной инфраструктур, в том числе объектов, необходимых для развития территории в границах элементов планировочной структуры территории, ограниченной Волхонским шоссе, Киевским шоссе, Рехоловским шоссе, административной границей с Ленинградской областью, в Пушкинском районе, согласно приложению № 4.

1.5. Положение об очередности планируемого развития территории, ограниченной Волхонским шоссе, Киевским шоссе, Рехоловским шоссе, административной границей с Ленинградской областью, в Пушкинском районе, содержащее этапы и максимальные сроки осуществления архитектурно-строительного проектирования, строительства объектов капитального строительства жилого, общественно-делового и иного назначения, необходимых для функционирования таких объектов и обеспечения жизнедеятельности человека объектов коммунальной, транспортной, социальной инфраструктур, согласно приложению № 5.

2. Утвердить проект межевания территории, ограниченной Волхонским шоссе, Киевским шоссе, Рехоловским шоссе, административной границей с Ленинградской областью, в Пушкинском районе:

2.1. Чертеж межевания территории, ограниченной Волхонским шоссе, Киевским шоссе, Рехоловским шоссе, административной границей с Ленинградской областью, в Пушкинском районе (красные линии; границы планируемых элементов планировочной структуры) согласно приложению № 6.

2.2. Чертеж межевания территории, ограниченной Волхонским шоссе, Киевским шоссе, Рехоловским шоссе, административной границей с Ленинградской областью, в Пушкинском районе (границы и условные номера образуемых земельных участков) согласно приложению № 7.

2.3. Перечень и сведения о площади образуемых земельных участков, в том числе которые будут отнесены к территориям общего пользования или имуществу общего пользования, способы их образования, вид разрешенного использования образуемых земельных участков в соответствии с проектом планировки территории, ограниченной Волхонским шоссе, Киевским шоссе, Рехоловским шоссе, административной границей с Ленинградской областью, в Пушкинском районе согласно приложению № 8.

2.4. Сведения о границах территории, ограниченной Волхонским шоссе, Киевским шоссе, Рехоловским шоссе, административной границей с Ленинградской областью, в Пушкинском районе, содержащие перечень координат характерных точек этих границ в системе координат, используемой для ведения Единого государственного реестра недвижимости, согласно приложению № 9».

1.3. В пункте 4 постановления слова «Оганесяна М.М.» заменить словами «Линченко Н.В.».

1.4. Приложения № 1 – 5 к постановлению исключить.

1.5. Дополнить постановление приложениями № 1 – 9, изложив их в редакции согласно приложениям № 1 – 9 к настоящему постановлению.

2. Постановление вступает в силу на следующий день после его официального опубликования.

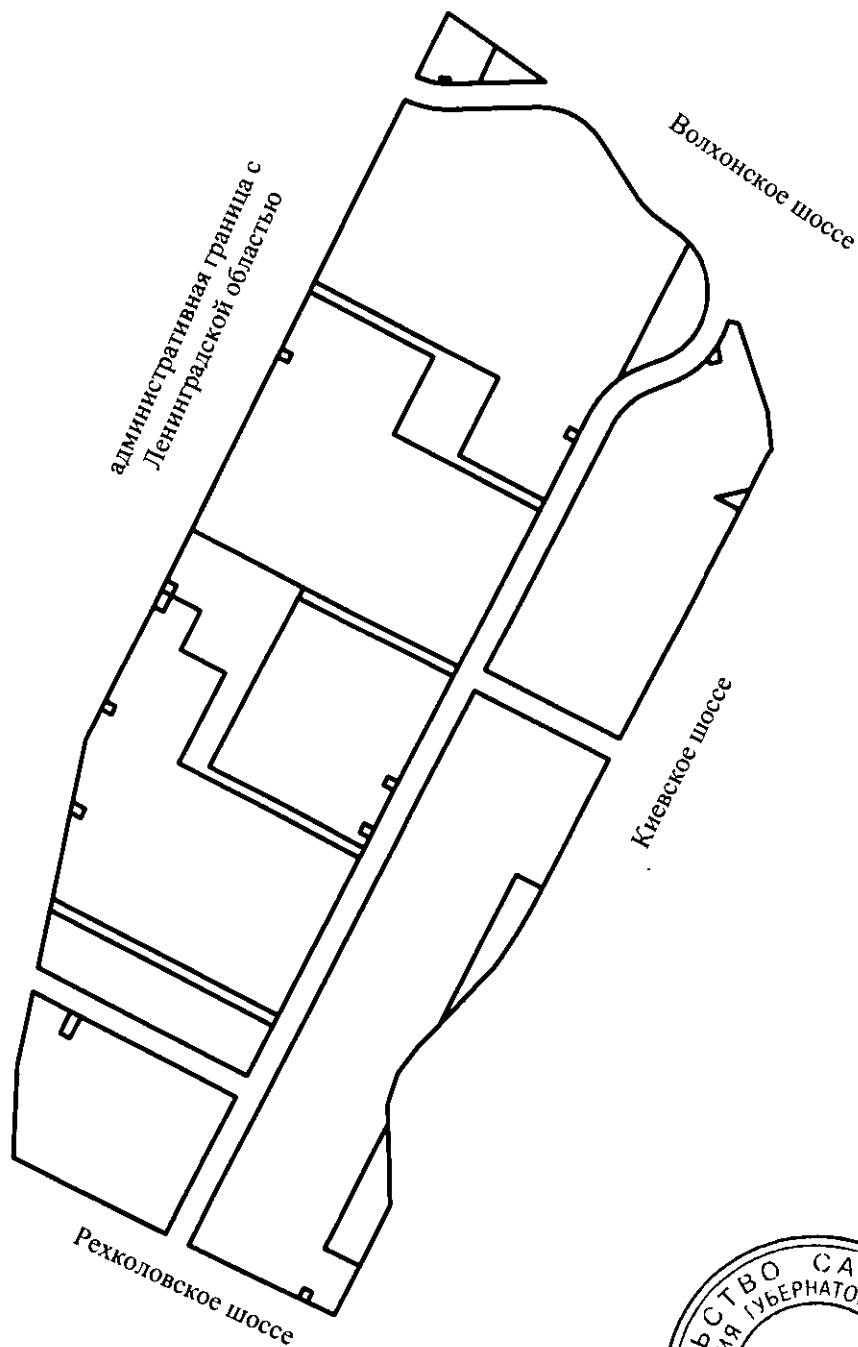
3. Контроль за выполнением постановления возложить на вице-губернатора Санкт-Петербурга Линченко Н.В.

Губернатор  
Санкт-Петербурга



А.Д.Беглов

**ЧЕРТЕЖ**  
планировки территории, ограниченной Волхонским шоссе, Киевским шоссе,  
Рехоловским шоссе, административной границей с Ленинградской областью,  
в Пушкинском районе  
(красные линии)

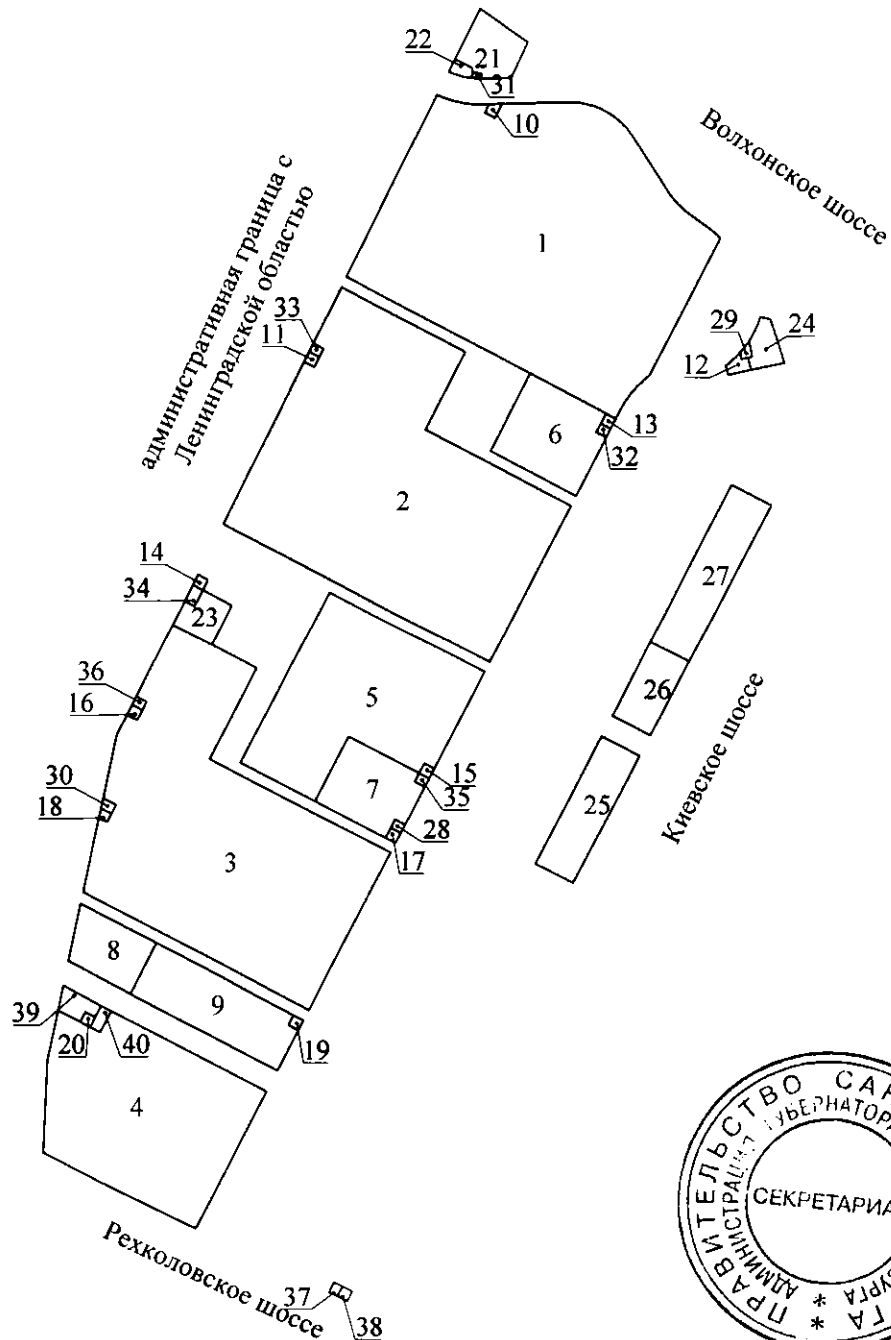


Условные обозначения

— красные линии



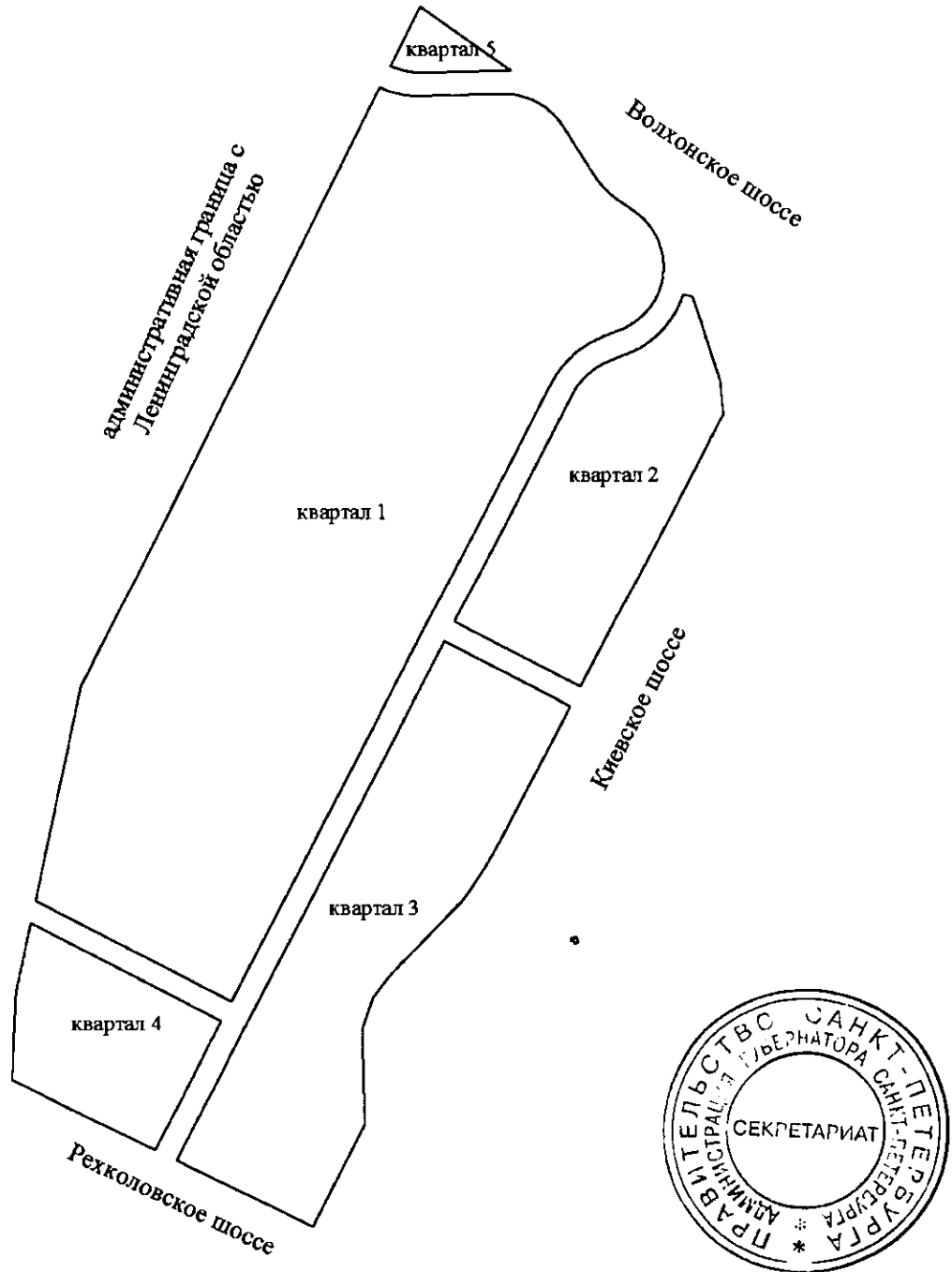
**ЧЕРТЕЖ**  
**планировки территории, ограниченной Волхонским шоссе, Киевским шоссе,**  
**Рехоловским шоссе, административной границей с Ленинградской областью,**  
**в Пушкинском районе**  
**(границы зон планируемого размещения объектов капитального строительства)**



Условные обозначения

- границы зон планируемого размещения объектов капитального строительства
- номер зоны планируемого размещения объектов капитального строительства

**ЧЕРТЕЖ**  
планировки территории, ограниченной Волхонским шоссе, Киевским шоссе,  
Рехоловским шоссе,  
административной границей с Ленинградской областью, в Пушкинском районе  
(границы планируемых элементов планировочной структуры)



Условные обозначения

————— — границы планируемых элементов планировочной структуры

квартал 1 — условный номер элемента планировочной структуры

Приложение № 4  
к постановлению  
Правительства Санкт-Петербурга  
от 24.12.2025 № 1037

## ПОЛОЖЕНИЕ

**о характеристиках планируемого развития территории, в том числе о плотности и параметрах застройки территории (в пределах, установленных градостроительным регламентом), о характеристиках объектов капитального строительства жилого, общественно-делового и иного назначения и необходимых для функционирования таких объектов и обеспечения жизнедеятельности человека объектов коммунальной, транспортной, социальной инфраструктур, в том числе объектов, необходимых для развития территории в границах элемента планировочной структуры территории, ограниченной Волхонским шоссе, Киевским шоссе, Рехоловским шоссе, административной границей с Ленинградской областью, в Пушкинском районе**

1. Границами проекта планировки с проектом межевания территории, ограниченной Волхонским шоссе, Киевским шоссе, Рехоловским шоссе, административной границей с Ленинградской областью, в Пушкинском районе (далее – территория) являются:

- на севере – Волхонское шоссе;
- на востоке – Киевское шоссе;
- на юге – Рехоловское шоссе;
- на западе – административная граница с Ленинградской областью.

2. Характеристики планируемого развития территории.

№ п/п	Параметры	Единица измерения	Количество
1	2	3	4
1	Площадь территории в границах элементов планировочной структуры (кварталов), в том числе:	га	53,33
1.1	площадь квартала 1	га	32,95
1.2	площадь квартала 2	га	6,30
1.3	площадь квартала 3	га	9,99
1.4	площадь квартала 4	га	3,58
1.5	площадь квартала 5	га	0,51
2	Плотность застройки, в том числе:		
2.1	плотность застройки в квартале 1	кв.м общей площади/га	10720,76
2.2	плотность застройки в квартале 2	кв.м общей площади/га	362,70
2.3	плотность застройки в квартале 3	кв.м общей площади/га	136,94
2.4	плотность застройки в квартале 4	кв.м общей площади/га	12483,80
2.5	плотность застройки в квартале 5	кв.м общей площади/га	31,37

3. Характеристики объектов капитального строительства жилого, общественно-делового и иного назначения, объектов коммунальной, транспортной, социальной инфраструктур.

№ п/п	Номер зоны планируемого размещения объектов капитального строительства	Условный номер образуемого земельного участка	Функциональное назначение объектов капитального строительства	Максимальная высота объектов капитального строительства, м	Максимальная общая площадь объектов капитального строительства, кв.м
1	2	3	4	5	6
<b>Квартал 1</b>					
1.1	1	1	Многоквартирный дом этажностью не выше восьми этажей, автостоянка, объекты обслуживания жилой застройки во встроенных, пристроенных и встроенно-пристроенных помещениях многоквартирного дома	12	108164
1.2	2	2	Многоквартирный дом этажностью не выше восьми этажей, автостоянка, объекты обслуживания жилой застройки во встроенных, пристроенных и встроенно-пристроенных помещениях многоквартирного дома	12	108172
1.3	3	3	Многоквартирный дом этажностью не выше восьми этажей, автостоянка, объекты обслуживания жилой застройки во встроенных, пристроенных и встроенно-пристроенных помещениях многоквартирного дома	12	96040
1.4	5	5	Школа	12	24750
1.5	6	6	Детский сад	12	5750
1.6	7	7	Детский сад	12	5040
1.7	8	8	Объект капитального строительства, предназначенный для продажи товаров, торговая площадь которого составляет до 5000 кв.м	12	2700

1	2	3	4	5	6
1.8	9	9	Физкультурно-оздоровительный комплекс	12	10000
1.9	10	10	Сооружение, обеспечивающее поставку электричества (трансформаторная подстанция)	6	36
1.10	11	11	Сооружение, обеспечивающее поставку электричества (трансформаторная подстанция)	6	36
1.11	13	13	Сооружение, обеспечивающее поставку электричества (трансформаторная подстанция)	6	36
1.12	14	14	Сооружение, обеспечивающее поставку электричества (трансформаторная подстанция)	6	36
1.13	15	15	Сооружение, обеспечивающее поставку электричества (трансформаторная подстанция)	6	36
1.14	16	16	Сооружение, обеспечивающее поставку электричества (трансформаторная подстанция)	6	36
1.15	17	17	Сооружение, обеспечивающее поставку электричества (трансформаторная подстанция)	6	36
1.16	18	18	Сооружение, обеспечивающее поставку электричества (трансформаторная подстанция)	6	25
1.17	19	19	Сооружение, обеспечивающее поставку электричества (трансформаторная подстанция)	6	36
1.18	23	23	Стоянка для хранения служебного автотранспорта	-	-
1.19	30	51	Проезд	-	-
1.20	32	53	Проезд	-	-

1	2	3	4	5	6
1.21	33	54	Проезд	-	-
1.22	34	55	Проезд	-	-
1.23	35	56	Проезд	-	-
1.24	36	57	Проезд	-	-
1.25	28	39	Проезд	-	-
<b>Квартал 2</b>					
2,1	12	12	Сооружение, обеспечивающее поставку электричества	6	114
2.2	24	24	Стоянка для хранения служебного автотранспорта	-	-
2.3	26	30	Объект капитального строительства, предназначенный для продажи товаров, торговая площадь которого составляет до 5000 кв.м	12	645
2.4	27	31	Объект капитального строительства, предназначенный для продажи товаров, торговая площадь которого составляет до 5000 кв.м, сооружение, обеспечивающее поставку электричества (трансформаторная подстанция)	12	1526
2.5	29	25	Проезд	-	-
2.6	-	26	Сооружение, обеспечивающее поставку электричества (линии электропередач)	-	-
2.7	-	37	Сооружение, обеспечивающее поставку электричества (линии электропередач)	-	-
<b>Квартал 3</b>					
3.1	25	29	Объект капитального строительства, предназначенный для продажи товаров, торговая площадь которого составляет до 5000 кв.м	12	1350
3.2	37	58	Проезд	-	-
3.3	38	59	Сооружение, обеспечивающее поставку электричества (трансформаторная подстанция)	6	36

1	2	3	4	5	6
3.4	-	27	Сооружение, обеспечивающее поставку электричества (линии электропередач)	-	-
3.5	-	28	Объект капитального строительства, предназначенный для продажи товаров, торговая площадь которого составляет до 5000 кв.м	-	-
3.6	-	33	Сооружение, обеспечивающее поставку электричества (линии электропередач)	-	-
3.7	-	35	Сооружение, обеспечивающее поставку электричества (линии электропередач)	-	-
<b>Квартал 4</b>					
4.1	4	4	Объекты капитального строительства с целью размещения объектов управленческой деятельности, не связанной с государственным или муниципальным управлением, размещение зданий, предназначенных для социальных служб, размещение зданий и сооружений, предназначенных для проведения научных изысканий, исследований и разработок, постоянные гаражи, сооружение, обеспечивающее поставку электричества (трансформаторная подстанция)	12	60356
4.2	20	20	Сооружение, обеспечивающее поставку электричества (трансформаторная подстанция)	6	36
4.3	39	60	Сооружение, обеспечивающее уборку объектов недвижимости (стоянок, гаражей и мастерских)	9	630

1	2	3	4	5	6
			для обслуживания уборочной техники)		
4.4	40	61	Проезд	-	-
<b>Квартал 5</b>					
5.1	21	21	Сооружение, обеспечивающее отвод канализационных стоков (очистные сооружения)	6	915
5.2	22	22	Сооружение, обеспечивающее отвод канализационных стоков (насосная станция)	6	8
5.3	31	52	Проезд	-	-

4. Характеристика планируемого развития объектов социальной инфраструктуры, необходимых для развития территории.

На территории предусматривается размещение школы не менее чем на 825 мест в границах зоны планируемого размещения объектов капитального строительства 5.

На территории предусматривается размещение детского сада не менее чем на 230 мест в границах зоны планируемого размещения объектов капитального строительства 6 и размещение детского сада не менее чем на 180 мест в границах зоны планируемого размещения объектов капитального строительства 7.

На территории предусматривается размещение физкультурно-оздоровительного комплекса в границах зоны планируемого размещения объектов капитального строительства 9.

На территории предусматривается размещение встроенного бассейна не менее чем на 400 кв.м зеркала воды в границах зоны планируемого размещения объектов капитального строительства 9.

На территории предусматривается размещение встроенных кабинетов врачей общей практики не менее чем на 660 кв.м общей площади в границах зоны планируемого размещения объектов капитального строительства 2 и размещение встроенных кабинетов врачей общей практики не менее чем на 660 кв.м общей площади в границах зоны планируемого размещения объектов капитального строительства 3.

На территории предусматривается размещение встроенного опорного пункта полиции не менее чем на 150 кв.м общей площади, в границах зоны планируемого размещения объектов капитального строительства 4.

На территории предусматривается размещение встроенного объекта, в котором осуществляется прием граждан по вопросам оказания социальной помощи не менее чем на 400 кв.м общей площади в границах зоны планируемого размещения объектов капитального строительства 4.

На территории предусматривается размещение встроенного подростково-молодежного клуба не менее чем на 226 кв.м общей площади в границах зоны планируемого размещения объектов капитального строительства 1.

На территории предусматривается размещение встроенного предприятия бытового обслуживания на 230 рабочих мест в границах зоны планируемого размещения объектов капитального строительства 4.

На территории предусматривается размещение встроенной дворницкой не менее чем на 150 кв.м общей площади в границах зоны планируемого размещения объектов капитального строительства 4.

5. Характеристики планируемого развития объектов транспортной инфраструктуры, необходимых для развития территории\*.

На территории предусматривается организация элементов улично-дорожной сети.

На территории предусматривается размещение автостоянок не менее чем на 690 машино-мест в границах зоны планируемого размещения объектов капитального строительства 1, не менее чем на 690 машино-мест в границах зоны планируемого размещения объектов капитального строительства 2, не менее чем на 524 машино-места в границах зоны планируемого размещения объектов капитального строительства 3.

На территории предусматривается размещение постоянных гаражей не менее чем на 520 машино-мест в границах зоны планируемого размещения объектов капитального строительства 4.

На территории предусматривается размещение открытых автостоянок не менее чем на 129 парковочных мест в границах зоны планируемого размещения объектов капитального строительства 1, не менее чем на 152 парковочных места в границах зоны планируемого размещения объектов капитального строительства 2, не менее чем на 188 парковочных мест в границах зоны планируемого размещения объектов капитального строительства 3, не менее чем на 96 парковочных мест в границах зоны планируемого размещения объектов капитального строительства 4, не менее чем на 87 парковочных мест в границах зоны планируемого размещения объектов капитального строительства 8, не менее чем на 25 парковочных мест в границах зоны планируемого размещения объектов капитального строительства 9, не менее чем на 41 парковочное место в границах зоны планируемого размещения объектов капитального строительства 23, не менее чем на 32 парковочных места в границах зоны планируемого размещения объектов капитального строительства 24, не менее чем на 41 парковочное место в границах зоны планируемого размещения объектов капитального строительства 25, не менее чем на 29 парковочных мест в границах зоны планируемого размещения объектов капитального строительства 26, не менее чем на 80 парковочных мест в границах зоны планируемого размещения объектов капитального строительства 27, не менее чем на 4 парковочных места в границах зоны планируемого размещения объектов капитального строительства 34, не менее чем на 3 парковочных места в границах зоны планируемого размещения объектов капитального строительства 40.

6. Характеристика планируемого развития объектов коммунальной инфраструктуры, необходимых для развития территории.

Водоснабжение – 3006,94 куб.м/сутки предусматривается от системы централизованного водоснабжения.

Водоотведение – 2351,68 куб.м/сутки хозяйственно-бытовых сточных вод предусматривается в систему централизованной канализации;

Теплоснабжение – 39,783/34,782 Гкал/час предусматривается от системы централизованного теплоснабжения.

Электроснабжение – 13321 кВт предусматривается от системы централизованного электроснабжения.

На территории предусматривается размещение сооружения, обеспечивающего отвод канализационных стоков (насосная станция), в границах зоны планируемого размещения объектов капитального строительства 22; размещение сооружения, обеспечивающего отвод канализационных стоков (очистные сооружения), в границах зоны планируемого размещения объектов капитального строительства 21.

На территории предусматривается размещение сооружения, обеспечивающего поставку электричества, в границах зоны планируемого размещения объектов капитального строительства 12; размещение сооружения, обеспечивающего поставку электричества (трансформаторная подстанция), в границах зоны планируемого размещения объектов капитального строительства 20; размещение сооружения, обеспечивающего поставку электричества (трансформаторная подстанция), в границах зоны планируемого размещения объектов капитального строительства 4; размещение сооружения, обеспечивающего поставку электричества (трансформаторная подстанция), в границах зоны планируемого размещения объектов капитального строительства 10; размещение сооружения, обеспечивающего поставку

электричества (трансформаторная подстанция), в границах зоны планируемого размещения объектов капитального строительства 11; размещение сооружения, обеспечивающего поставку электричества (трансформаторная подстанция), в границах зоны планируемого размещения объектов капитального строительства 13; размещение сооружения, обеспечивающего поставку электричества (трансформаторная подстанция), в границах зоны планируемого размещения объектов капитального строительства 14; размещение сооружения, обеспечивающего поставку электричества (трансформаторная подстанция), в границах зоны планируемого размещения объектов капитального строительства 15; размещение сооружения, обеспечивающего поставку электричества (трансформаторная подстанция), в границах зоны планируемого размещения объектов капитального строительства 16; размещение сооружения, обеспечивающего поставку электричества (трансформаторная подстанция), в границах зоны планируемого размещения объектов капитального строительства 17; размещение сооружения, обеспечивающего поставку электричества (трансформаторная подстанция), в границах зоны планируемого размещения объектов капитального строительства 18; размещение сооружения, обеспечивающего поставку электричества (трансформаторная подстанция), в границах зоны планируемого размещения объектов капитального строительства 19; размещение сооружения, обеспечивающего поставку электричества (трансформаторная подстанция), в границах зоны планируемого размещения объектов капитального строительства 38; размещение сооружения, обеспечивающего поставку электричества (трансформаторная подстанция), в границах зоны планируемого размещения объектов капитального строительства 27.

\* В случае уменьшения максимальной площади объекта капитального строительства расчет минимального количества мест для стоянки (размещения) индивидуального автотранспорта в границах земельного участка осуществляется в соответствии с Правилами землепользования и застройки Санкт-Петербурга, утвержденными постановлением Правительства Санкт-Петербурга от 21.06.2016 № 524.



Приложение № 5  
к постановлению  
Правительства Санкт-Петербурга  
от 24.12.2025 № 1037

### ПОЛОЖЕНИЕ

**об очередности планируемого развития территории, ограниченной Волхонским шоссе, Киевским шоссе, Рехоловским шоссе, административной границей с Ленинградской областью, в Пушкинском районе, содержащее этапы и максимальные сроки осуществления архитектурно-строительного проектирования, строительства объектов капитального строительства жилого, общественно-делового и иного назначения, необходимых для функционирования таких объектов и обеспечения жизнедеятельности человека объектов коммунальной, транспортной, социальной инфраструктур**

Этапы и максимальные сроки осуществления архитектурно-строительного проектирования, строительства объектов капитального строительства жилого, общественно-делового и иного назначения, необходимых для функционирования таких объектов и обеспечения жизнедеятельности человека объектов коммунальной, транспортной, социальной инфраструктур

№ п/п	Номер зоны планируемого размещения объектов капитального строительства	Функциональное назначение объекта капитального строительства	Очередность планируемого развития территории/этапы проектирования/этапы строительства	Максимальные сроки осуществления архитектурно-строительного проектирования, строительства
1	2	3	4	5
<b>Квартал 1</b>				
1.1	1	Многоквартирный дом этажностью не выше восьми этажей, автостоянка, объекты обслуживания жилой застройки во встроенных, пристроенных и встроенно-пристроенных помещениях многоквартирного дома	1/1/1	2025, 2028
1.2	2	Многоквартирный дом этажностью не выше восьми этажей, автостоянка, объекты обслуживания жилой застройки во встроенных, пристроенных и встроенно-пристроенных помещениях многоквартирного дома	2/2/2	2028, 2031
1.3	3	Многоквартирный дом этажностью не выше восьми этажей, автостоянка, объекты обслуживания жилой застройки во встроенных, пристроенных и встроенно-пристроенных помещениях многоквартирного дома	3/3/3	2031, 2034

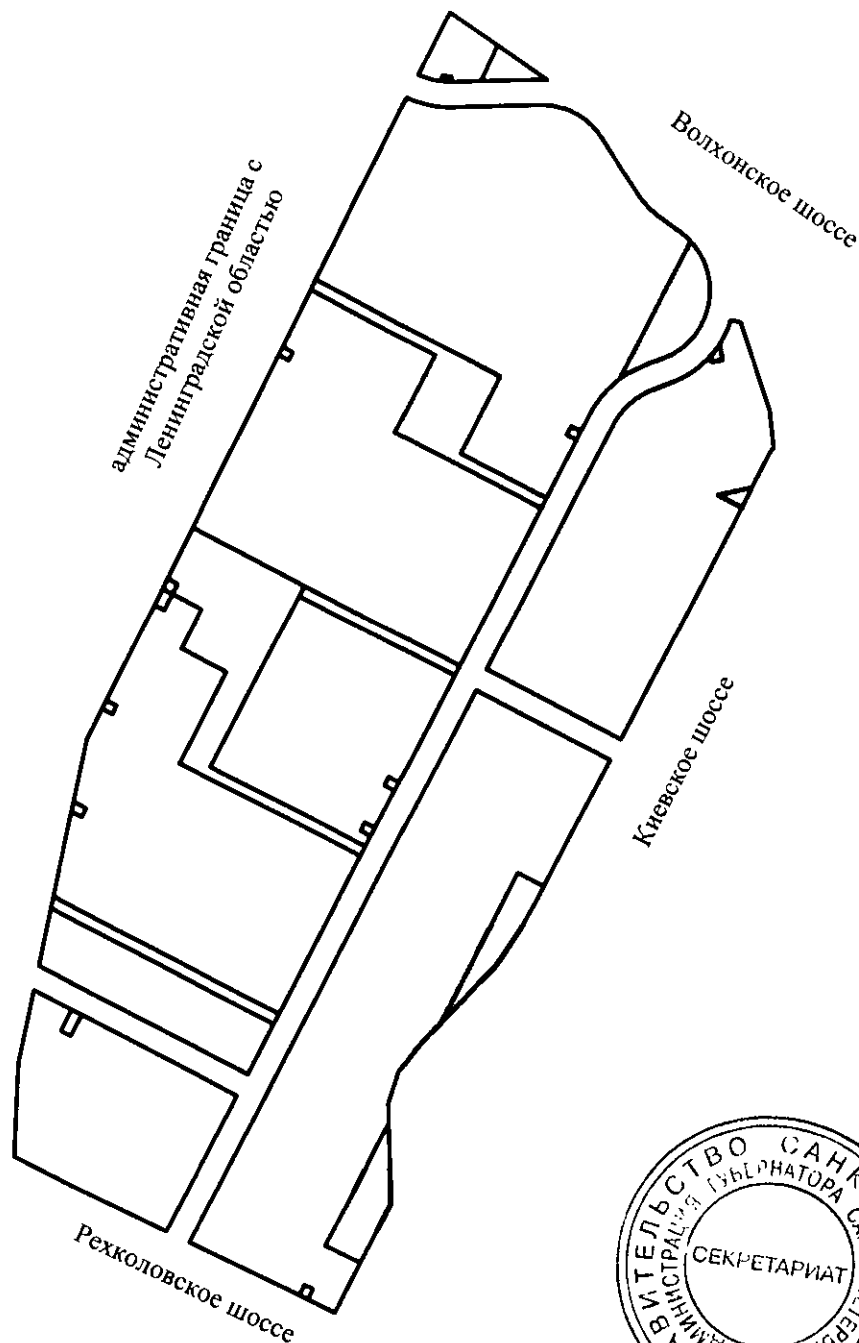
1	2	3	4	5
1.4	8	Объект капитального строительства, предназначенный для продажи товаров, торговая площадь которого составляет до 5000 кв.м	4/4/4	2034, 2037
1.5	5	Школа	2/2/2	2028, 2031
1.6	6	Детский сад	1/1/1	2025, 2028
1.7	7	Детский сад	2/2/2	2028, 2031
1.8	9	Физкультурно-оздоровительный комплекс	4/4/4	2034, 2037
1.9	10	Сооружение, обеспечивающее поставку электричества (трансформаторная подстанция)	1/1/1	2025, 2028
1.10	11	Сооружение, обеспечивающее поставку электричества (трансформаторная подстанция)	2/2/2	2028, 2031
1.11	13	Сооружение, обеспечивающее поставку электричества (трансформаторная подстанция)	1/1/1	2025, 2028
1.12	14	Сооружение, обеспечивающее поставку электричества (трансформаторная подстанция)	2/2/2	2028, 2031
1.13	15	Сооружение, обеспечивающее поставку электричества (трансформаторная подстанция)	2/2/2	2028, 2031
1.14	16	Сооружение, обеспечивающее поставку электричества (трансформаторная подстанция)	3/3/3	2031, 2034
1.15	17	Сооружение, обеспечивающее поставку электричества (трансформаторная подстанция)	2/2/2	2028, 2031
1.16	18	Сооружение, обеспечивающее поставку электричества (трансформаторная подстанция)	3/3/3	2031, 2034
1.17	19	Сооружение, обеспечивающее поставку электричества (трансформаторная подстанция)	4/4/4	2034, 2037
1.18	23	Стоянка для хранения служебного автотранспорта	2/2/2	2028, 2031
1.19	30	Проезд	3/3/2	2031, 2034
1.20	32	Проезд	1/1/1	2025, 2028
1.21	33	Проезд	2/2/2	2028, 2031
1.22	34	Проезд	2/2/2	2028, 2031
1.23	35	Проезд	2/2/2	2028, 2031
1.24	36	Проезд	3/3/3	2031, 2034
1.25	28	Проезд	2/2/2	2028, 2031

1	2	3	4	5
<b>Квартал 2</b>				
2.1	26	Объект капитального строительства, предназначенный для продажи товаров, торговая площадь которого составляет до 5000 кв.м	2/2/2	2028, 2031
2.2	27	Объект капитального строительства, предназначенный для продажи товаров, торговая площадь которого составляет до 5000 кв.м, сооружение, обеспечивающее поставку электричества (трансформаторная подстанция)	4/4/4	2034, 2037
2.3	12	Сооружение, обеспечивающее поставку электричества	1/1/1	2025, 2028
2.4	24	Стоянка для хранения служебного автотранспорта	1/1/1	2025, 2028
2.5	29	Проезд	1/1/1	2025, 2028
<b>Квартал 3</b>				
3.1	25	Объект капитального строительства, предназначенный для продажи товаров, торговая площадь которого составляет до 5000 кв.м	4/4/4	2034, 2037
3.2	37	Проезд	1/1/1	2025, 2028
3.3	38	Сооружение, обеспечивающее поставку электричества (трансформаторная подстанция)	1/1/1	2025, 2028
<b>Квартал 4</b>				
4.1	4	Объекты капитального строительства с целью размещения объектов управленческой деятельности, не связанной с государственным или муниципальным управлением, размещение зданий, предназначенных для социальных служб, размещение зданий и сооружений, предназначенных для проведения научных изысканий, исследований и разработок, постоянные гаражи, сооружение, обеспечивающее поставку электричества (трансформаторная подстанция)	4/4/4	2034, 2037
4.2	20	Сооружение, обеспечивающее поставку электричества (трансформаторная подстанция)	4/4/4	2034, 2037
4.3	39	Сооружение, обеспечивающее уборку объектов недвижимости (стоянок, гаражей и мастерских для обслуживания уборочной техники)	4/4/4	2034, 2037

1	2	3	4	5
4.4	40	Проезд	4/4/4	2034, 2037
<b>Квартал 5</b>				
5.1	21	Сооружение, обеспечивающее отвод канализационных стоков (очистные сооружения)	1/1/1	2025, 2028
5.2	22	Сооружение, обеспечивающее отвод канализационных стоков (насосная станция)	1/1/1	2025, 2028
5.3	31	Проезд	1/1/1	2025, 2028



**ЧЕРТЕЖ**  
**межевания территории, ограниченной Волхонским шоссе, Киевским шоссе,  
Рехоловским шоссе, административной границей с Ленинградской областью, в Пушкинском  
районе (красные линии; границы планируемых элементов планировочной структуры)**

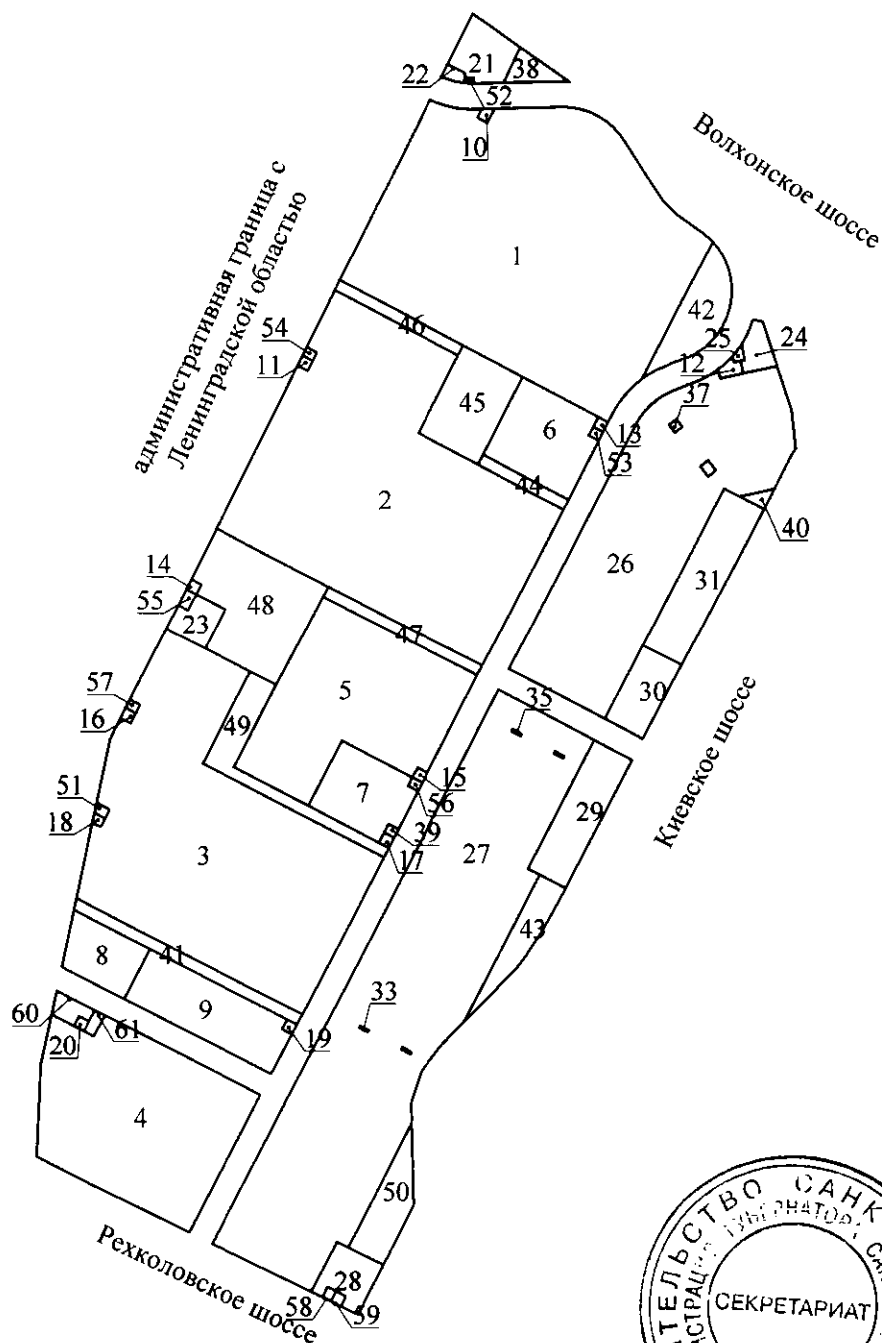


Условные обозначения

— — красные линии

— — границы планируемых элементов планировочной структуры

**ЧЕРТЕЖ**  
**межевания территории, ограниченной Волхонским шоссе, Киевским шоссе,**  
**Рехоловским шоссе, административной границей с Ленинградской областью,**  
**в Пушкинском районе**  
**(границы и условные номера образуемых земельных участков)**



Условные обозначения

— границы образуемых земельных участков

54 — условные номера образуемых земельных участков

Приложение № 8  
к постановлению  
Правительства Санкт-Петербурга  
от 24.12.2025 № 1037

### ПЕРЕЧЕНЬ И СВЕДЕНИЯ

о площади образуемых земельных участков, в том числе которые будут отнесены к территориям общего пользования или имуществу общего пользования, способы их образования, вид разрешенного использования образуемых земельных участков в соответствии с проектом планировки территории, ограниченной Волхонским шоссе, Киевским шоссе, Рехоловским шоссе, административной границей с Ленинградской областью, в Пушкинском районе

№ п/п	Условный номер образуемого земельного участка	Вид разрешенного использования образуемого земельного участка	Площадь образуемого земельного участка, га	Способ образования земельного участка
1	2	3	4	5
1	1	Среднеэтажная жилая застройка	8,29	Раздел или перераспределение
2	2	Среднеэтажная жилая застройка	7,35	Раздел или перераспределение
3	3	Среднеэтажная жилая застройка	6,60	Раздел или перераспределение
4	4	Деловое управление, оказание социальной помощи населению, проведение научных исследований, служебные гаражи, предоставление коммунальных услуг	3,45	Раздел или перераспределение
5	5	Дошкольное, начальное и среднее общее образование	3,05	Раздел или перераспределение
6	6	Дошкольное, начальное и среднее общее образование	0,92	Раздел или перераспределение
7	7	Дошкольное, начальное и среднее общее образование	0,71	Раздел или перераспределение
8	8	Магазины	0,50	Раздел или перераспределение
9	9	Обеспечение занятий спортом в помещениях	1,05	Раздел или перераспределение
10	10	Предоставление коммунальных услуг	0,02	Раздел или перераспределение
11	11	Предоставление коммунальных услуг	0,01	Раздел или перераспределение
12	12	Предоставление коммунальных услуг	0,04	Раздел или перераспределение
13	13	Предоставление коммунальных услуг	0,01	Раздел или перераспределение

1	2	3	4	5
14	14	Предоставление коммунальных услуг	0,01	Раздел или перераспределение
15	15	Предоставление коммунальных услуг	0,01	Раздел или перераспределение
16	16	Предоставление коммунальных услуг	0,01	Раздел или перераспределение
17	17	Предоставление коммунальных услуг	0,01	Раздел или перераспределение
18	18	Предоставление коммунальных услуг	0,01	Раздел или перераспределение
19	19	Предоставление коммунальных услуг	0,01	Раздел или перераспределение
20	20	Предоставление коммунальных услуг	0,01	Раздел или перераспределение
21	21	Предоставление коммунальных услуг	0,34	Раздел или перераспределение
22	22	Предоставление коммунальных услуг	0,03	Раздел или перераспределение
23	23	Служебные гаражи	0,20	Раздел или перераспределение
24	24	Служебные гаражи	0,14	Раздел или перераспределение
25	25	Земельные участки (территории) общего пользования – улично-дорожная сеть	0,01	Раздел или перераспределение
26	26	Предоставление коммунальных услуг	4,76	Раздел или перераспределение
27	27	Предоставление коммунальных услуг	8,13	Раздел или перераспределение
28	28	Магазины	0,30	Раздел или перераспределение
29	29	Магазины	0,69	Раздел или перераспределение
30	30	Магазины	0,41	Раздел или перераспределение
31	31	Магазины, предоставление коммунальных услуг	0,88	Раздел или перераспределение
32	33	Предоставление коммунальных услуг	0,01	Раздел или перераспределение
33	35	Предоставление коммунальных услуг	0,01	Раздел или перераспределение
34	37	Предоставление коммунальных услуг	0,01	Раздел или перераспределение
35	38	Земельные участки (территории) общего пользования – благоустройство территории	0,13	Раздел или перераспределение
36	39	Земельные участки (территории) общего пользования – улично-дорожная сеть	0,01	Раздел или перераспределение
37	40	Земельные участки (территории) общего пользования – благоустройство территории	0,03	Раздел или перераспределение
38	41	Земельные участки (территории) общего пользования – благоустройство территории	0,32	Раздел или перераспределение

1	2	3	4	5
39	42	Земельные участки (территории) общего пользования - благоустройство территории	0,55	Раздел или перераспределение
40	43	Земельные участки (территории) общего пользования – благоустройство территории	0,38	Раздел или перераспределение
41	44	Земельные участки (территории) общего пользования – благоустройство территории	0,12	Раздел или перераспределение
42	45	Земельные участки (территории) общего пользования – благоустройство территории	0,75	Раздел или перераспределение
43	46	Земельные участки (территории) общего пользования – благоустройство территории	0,18	Раздел или перераспределение
44	47	Земельные участки (территории) общего пользования – благоустройство территории	0,22	Раздел или перераспределение
45	48	Земельные участки (территории) общего пользования – благоустройство территории	1,35	Раздел или перераспределение
46	49	Земельные участки (территории) общего пользования – благоустройство территории	0,56	Раздел или перераспределение
47	50	Земельные участки (территории) общего пользования – благоустройство территории	0,45	Раздел или перераспределение
48	51	Земельные участки (территории) общего пользования – улично-дорожная сеть	0,01	Раздел или перераспределение
49	52	Земельные участки (территории) общего пользования – улично-дорожная сеть	0,01	Раздел или перераспределение
50	53	Земельные участки (территории) общего пользования – улично-дорожная сеть	0,01	Раздел или перераспределение
51	54	Земельные участки (территории) общего пользования – улично-дорожная сеть	0,01	Раздел или перераспределение
52	55	Земельные участки (территории) общего пользования – улично-дорожная сеть	0,02	Раздел или перераспределение
53	56	Земельные участки (территории) общего пользования – улично-дорожная сеть	0,01	Раздел или перераспределение
54	57	Земельные участки (территории) общего пользования – улично-дорожная сеть	0,01	Раздел или перераспределение
55	58	Земельные участки (территории) общего пользования – улично-дорожная сеть	0,01	Раздел или перераспределение
56	59	Предоставление коммунальных услуг	0,01	Раздел или перераспределение
57	60	Предоставление коммунальных услуг	0,09	Раздел или перераспределение
58	61	Земельные участки (территории) общего пользования – улично-дорожная сеть	0,03	Раздел или перераспределение



Приложение № 9  
к постановлению  
Правительства Санкт-Петербурга  
от 24.12.2025 № 1037

### СВЕДЕНИЯ

о границах территории, ограниченной Волхонским шоссе, Киевским шоссе, Рехоловским шоссе, административной границей с Ленинградской областью, в Пушкинском районе, содержащие перечень координат характерных точек этих границ в системе координат, используемой для ведения Единого государственного реестра недвижимости

Номер точки	X	Y
1	2	3
<b>Образуемый земельный участок 1</b>		
1	72963,98	112840,81
2	73155,99	112937,07
3	73155,37	112938,47
4	73154,76	112939,88
5	73154,18	112941,30
6	73153,61	112942,73
7	73153,07	112944,16
8	73152,54	112945,61
9	73152,04	112947,06
10	73151,55	112948,52
11	73151,09	112949,98
12	73150,65	112951,45
13	73150,22	112952,93
14	73149,82	112954,41
15	73149,44	112955,90
16	73149,08	112957,39
17	73148,74	112958,89
18	73148,43	112960,39
19	73148,13	112961,90
20	73147,85	112963,41
21	73147,60	112964,93
22	73147,37	112966,45
23	73147,15	112967,97
24	73146,96	112969,49
25	73146,80	112971,02
26	73146,65	112972,55
27	73146,52	112974,08
28	73146,42	112975,61
29	73146,33	112977,14
30	73146,27	112978,68

1	2	3
31	73146,23	112980,21
32	73146,22	112981,75
33	73146,22	112983,29
34	73146,24	112984,82
35	73146,42	112992,51
36	73137,55	112987,90
37	73132,02	112998,56
38	73146,74	113006,19
39	73148,40	113078,01
40	73148,42	113080,48
41	73148,36	113082,95
42	73148,22	113085,41
43	73148,00	113087,88
44	73147,70	113090,33
45	73147,33	113092,77
46	73146,88	113095,20
47	73146,35	113097,61
48	73145,74	113100,01
49	73145,06	113102,38
50	73144,30	113104,73
51	73143,47	113107,06
52	73142,56	113109,36
53	73141,59	113111,63
54	73140,54	113113,86
55	73139,42	113116,06
56	73138,23	113118,22
57	73136,97	113120,35
58	73135,64	113122,44
59	73134,25	113124,48
60	73132,79	113126,48
61	73131,27	113128,42
62	73129,69	113130,32
63	73128,05	113132,17
64	73126,35	113133,96
65	73124,60	113135,70
66	73122,79	113137,39
67	73120,93	113139,01
68	73119,02	113140,57
69	73117,05	113142,08
70	73115,05	113143,51
71	73112,99	113144,89
72	73057,02	113181,07
73	73056,01	113181,74
74	73055,00	113182,43

1	2	3
75	73054,00	113183,13
76	73053,01	113183,85
77	73052,02	113184,57
78	73051,05	113185,31
79	73050,08	113186,05
80	73049,12	113186,81
81	73048,18	113187,58
82	73047,24	113188,36
83	73046,31	113189,16
84	73045,39	113189,96
85	73044,48	113190,77
86	73043,57	113191,60
87	73042,68	113192,43
88	73041,80	113193,28
89	73040,93	113194,13
90	73040,07	113195,00
91	73039,22	113195,87
92	73038,38	113196,76
93	73037,55	113197,66
94	73036,73	113198,56
95	73035,92	113199,48
96	73035,12	113200,40
97	73034,33	113201,34
98	73033,56	113202,28
99	73032,79	113203,23
100	73032,04	113204,19
101	73031,30	113205,16
102	73030,57	113206,14
103	73029,85	113207,13
104	73029,14	113208,13
105	73016,23	113226,54
106	73015,63	113227,38
107	73015,02	113228,22
108	73014,71	113228,63
109	73014,40	113229,04
110	73014,09	113229,45
111	73013,77	113229,85
112	73013,45	113230,26
113	73013,13	113230,66
114	73012,80	113231,06
115	73012,48	113231,46
116	73012,15	113231,85
117	73011,81	113232,25
118	73011,48	113232,64

1	2	3
119	73011,14	113233,03
120	73010,80	113233,41
121	73010,45	113233,80
122	73010,11	113234,18
123	73009,76	113234,56
124	73009,41	113234,94
125	73009,05	113235,31
126	73008,70	113235,69
127	73008,34	113236,06
128	73007,98	113236,42
129	73007,61	113236,79
130	73007,25	113237,15
131	73006,88	113237,51
132	73006,13	113238,23
133	73005,38	113238,93
134	72860,57	113163,79
135	72858,98	113161,64
136	72857,34	113159,54
137	72855,65	113157,47
138	72853,91	113155,45
139	72852,11	113153,48
140	72850,27	113151,55
141	72848,37	113149,66
142	72846,44	113147,83
143	72844,45	113146,05
144	72842,42	113144,31
145	72840,35	113142,63
146	72838,23	113141,00
147	72836,08	113139,43
148	72833,89	113137,91
149	72831,65	113136,44
150	72829,39	113135,04
151	72815,14	113127,65
152	72820,67	113116,99
153	72862,55	113036,28
154	72895,60	112972,58
<b>Образуемый земельный участок 2</b>		
1	72702,92	112709,94
2	72874,40	112795,90
3	72868,87	112806,55
4	72879,52	112812,08
5	72888,40	112816,69
6	72894,07	112805,76
7	72953,25	112835,43

1	2	3
8	72884,95	112967,05
9	72803,30	112924,68
10	72770,24	112988,38
11	72722,84	113079,75
12	72555,96	112993,16
13	72641,37	112828,55
<b>Образуемый земельный участок 3</b>		
1	72452,11	112695,39
2	72352,41	112887,54
3	72185,54	112800,95
4	72309,95	112561,19
5	72389,57	112578,23
6	72385,13	112586,80
7	72394,00	112591,40
8	72403,76	112596,47
9	72410,86	112582,79
10	72477,93	112597,15
11	72499,50	112607,97
12	72493,98	112618,62
13	72504,65	112624,10
14	72513,70	112628,74
15	72519,17	112617,82
16	72595,79	112656,23
17	72574,19	112697,87
18	72549,28	112745,87
<b>Образуемый земельный участок 4</b>		
1	72034,22	112518,60
2	72132,17	112523,12
3	72185,37	112534,51
4	72173,17	112558,07
5	72167,65	112568,73
6	72162,12	112579,38
7	72184,72	112591,20
8	72099,25	112756,18
9	71954,29	112680,96
10	72004,45	112577,07
<b>Образуемый земельный участок 5</b>		
1	72630,73	112823,01
2	72545,31	112987,63
3	72442,42	112934,25
4	72447,95	112923,60
5	72437,30	112918,07
6	72476,21	112843,08
7	72407,50	112807,43

<b>1</b>	<b>2</b>	<b>3</b>
8	72448,53	112728,36
<b>Образуемый земельный участок 6</b>		
1	72780,90	112993,91
2	72862,55	113036,28
3	72820,67	113116,99
4	72810,02	113111,47
5	72801,14	113106,86
6	72795,61	113117,51
7	72733,49	113085,28
<b>Образуемый земельный участок 7</b>		
1	72476,21	112843,08
2	72437,30	112918,07
3	72428,42	112913,46
4	72422,90	112924,12
5	72382,59	112903,20
6	72388,11	112892,55
7	72379,24	112887,94
8	72368,59	112882,42
9	72407,50	112807,43
<b>Образуемый земельный участок 8</b>		
1	72255,95	112639,20
2	72202,40	112611,42
3	72236,56	112545,47
4	72297,78	112558,58
<b>Образуемый земельный участок 9</b>		
1	72255,95	112639,20
2	72180,41	112784,77
3	72169,76	112779,25
4	72164,23	112789,90
5	72121,44	112767,69
6	72202,40	112611,42
<b>Образуемый земельный участок 10</b>		
1	73146,42	112992,51
2	73146,74	113006,19
3	73132,02	112998,56
4	73137,55	112987,90
<b>Образуемый земельный участок 11</b>		
1	72885,13	112801,28
2	72879,52	112812,08
3	72868,87	112806,55
4	72874,40	112795,90
<b>Образуемый земельный участок 12</b>		
1	72879,49	113268,63
2	72866,41	113271,44

1	2	3
3	72861,17	113247,00
4	72870,93	113244,90
5	72871,31	113245,41
6	72871,70	113245,91
7	72872,09	113246,42
8	72872,49	113246,92
9	72872,89	113247,42
10	72873,29	113247,91
11	72873,69	113248,41
12	72874,10	113248,90
13	72874,51	113249,39
14	72874,92	113249,87
15	72875,34	113250,36
16	72875,76	113250,84
17	72876,18	113251,32
18	72876,60	113251,79
19	72877,03	113252,27
20	72877,46	113252,74
21	72877,90	113253,21
22	72878,33	113253,67
23	72878,77	113254,13
24	72879,21	113254,59
25	72879,66	113255,05
26	72880,11	113255,51
27	72880,56	113255,96
28	72881,01	113256,41
29	72881,47	113256,85
30	72881,93	113257,30
31	72882,39	113257,74
32	72882,85	113258,17
33	72883,32	113258,61
34	72883,79	113259,04
35	72884,26	113259,47
36	72884,74	113259,90
37	72877,93	113261,36
<b>Образуемый земельный участок 13</b>		
1	72804,49	113122,12
2	72810,02	113111,47
3	72820,67	113116,99
4	72815,14	113127,65
<b>Образуемый земельный участок 14</b>		
1	72638,55	112677,67
2	72649,28	112683,05
3	72643,63	112693,86

1	2	3
4	72632,95	112688,38
<b>Образуемый земельный участок 15</b>		
1	72447,95	112923,60
2	72442,42	112934,25
3	72431,77	112928,72
4	72437,30	112918,07
<b>Образуемый земельный участок 16</b>		
1	72510,23	112613,34
2	72504,65	112624,10
3	72493,98	112618,62
4	72499,50	112607,97
<b>Образуемый земельный участок 17</b>		
1	72379,24	112887,94
2	72373,71	112898,59
3	72363,06	112893,07
4	72368,59	112882,42
<b>Образуемый земельный участок 18</b>		
1	72385,13	112586,80
2	72389,57	112578,23
3	72399,71	112580,40
4	72394,00	112591,40
<b>Образуемый земельный участок 19</b>		
1	72164,23	112789,90
2	72169,76	112779,25
3	72180,41	112784,77
4	72174,88	112795,43
<b>Образуемый земельный участок 20</b>		
1	72183,75	112563,61
2	72178,14	112574,22
3	72167,65	112568,73
4	72173,17	112558,07
<b>Образуемый земельный участок 21</b>		
1	73247,36	112982,87
2	73211,93	113033,79
3	73173,97	113015,96
4	73173,89	113012,52
5	73173,24	112984,20
6	73173,25	112983,89
7	73179,24	112984,13
8	73179,64	112974,14
9	73184,88	112974,34
10	73194,01	112956,13
11	73227,08	112972,70

1	2	3
<b>Образуемый земельный участок 22</b>		
1	73180,15	112949,18
2	73194,01	112956,13
3	73184,88	112974,34
4	73179,64	112974,14
5	73173,64	112973,90
6	73175,26	112964,03
<b>Образуемый земельный участок 23</b>		
1	72616,90	112719,28
2	72574,19	112697,87
3	72595,79	112656,23
4	72621,56	112669,15
5	72616,07	112679,73
6	72632,95	112688,38
<b>Образуемый земельный участок 24</b>		
1	72920,19	113291,96
2	72874,11	113307,36
3	72866,41	113271,44
4	72879,49	113268,63
5	72880,43	113273,00
6	72897,17	113269,39
7	72898,66	113270,34
8	72900,17	113271,27
9	72901,69	113272,17
10	72903,23	113273,04
11	72904,78	113273,89
12	72906,34	113274,71
13	72907,92	113275,50
14	72909,51	113276,27
15	72911,12	113277,00
16	72912,74	113277,72
17	72914,37	113278,40
18	72916,01	113279,06
19	72917,66	113279,68
20	72919,32	113280,28
21	72920,99	113280,85
22	72922,67	113281,40
<b>Образуемый земельный участок 25</b>		
1	72897,17	113269,39
2	72880,43	113273,00
3	72879,49	113268,63
4	72877,93	113261,36
5	72884,74	113259,90
6	72885,47	113260,54

1	2	3
7	72886,21	113261,18
8	72886,96	113261,82
9	72887,71	113262,45
10	72888,47	113263,06
11	72889,23	113263,68
12	72890,00	113264,28
13	72890,78	113264,88
14	72891,56	113265,47
15	72892,34	113266,05
16	72893,14	113266,63
17	72893,93	113267,20
18	72894,74	113267,76
19	72895,54	113268,31
20	72896,36	113268,86
<b>Образуемый земельный участок 26</b>		
1	72745,14	113304,22
2	72737,01	113267,46
3	72745,50	113251,09
4	72577,84	113164,48
5	72499,08	113123,79
6	72552,12	113021,58
7	72811,14	113155,99
8	72812,63	113156,78
9	72814,10	113157,61
10	72815,56	113158,46
11	72816,99	113159,35
12	72818,41	113160,27
13	72819,81	113161,22
14	72821,18	113162,20
15	72822,54	113163,21
16	72823,87	113164,24
17	72825,18	113165,31
18	72826,47	113166,40
19	72827,73	113167,52
20	72828,97	113168,67
21	72830,18	113169,84
22	72831,37	113171,04
23	72832,53	113172,27
24	72833,67	113173,52
25	72834,78	113174,79
26	72835,86	113176,09
27	72836,91	113177,41
28	72837,93	113178,75
29	72838,93	113180,11

1	2	3
30	72839,89	113181,50
31	72840,83	113182,91
32	72841,73	113184,33
33	72842,61	113185,78
34	72843,45	113187,24
35	72844,26	113188,72
36	72845,04	113190,22
37	72845,79	113191,73
38	72846,50	113193,26
39	72847,19	113194,81
40	72847,84	113196,35
41	72848,50	113197,90
42	72849,14	113199,45
43	72849,78	113201,00
44	72850,42	113202,56
45	72851,05	113204,12
46	72851,67	113205,68
47	72852,29	113207,24
48	72852,90	113208,81
49	72853,51	113210,38
50	72854,11	113211,95
51	72854,70	113213,52
52	72855,29	113215,09
53	72855,87	113216,67
54	72856,44	113218,25
55	72857,01	113219,83
56	72857,67	113221,50
57	72858,36	113223,16
58	72859,08	113224,81
59	72859,83	113226,44
60	72860,60	113228,07
61	72861,41	113229,67
62	72862,24	113231,27
63	72863,10	113232,85
64	72863,98	113234,41
65	72864,90	113235,96
66	72865,84	113237,49
67	72866,80	113239,01
68	72867,79	113240,51
69	72868,81	113241,99
70	72869,86	113243,45
71	72870,93	113244,90
72	72861,17	113247,00
73	72866,41	113271,44

1	2	3
74	72874,11	113307,36
75	72828,01	113322,77
76	72825,37	113323,34
77	72787,20	113327,06
78	72783,25	113324,16
<b>Внутренний контур 1 (участок 37)</b>		
1	72818,28	113200,31
2	72810,01	113206,59
3	72803,87	113198,50
4	72812,13	113192,38
<b>Внутренний контур 2 (участок 78:42:1850302:9)</b>		
1	72764,64	113241,93
2	72757,80	113233,75
3	72768,33	113225,56
4	72774,95	113233,92
<b>Образуемый земельный участок 27</b>		
1	72334,60	113054,41
2	72176,88	112972,74
3	72152,34	112949,01
4	72124,95	112928,28
5	72091,16	112916,75
6	72069,94	112917,27
7	72045,82	112904,74
8	71982,41	112872,86
9	71938,55	112849,53
10	71944,51	112837,30
11	71891,92	112810,13
12	71942,51	112705,27
13	72529,93	113010,07
14	72476,87	113112,32
15	72340,97	113042,10
<b>Внутренний контур 1 (участок 35)</b>		
1	72488,09	113025,50
2	72483,27	113035,50
3	72480,88	113034,35
4	72485,70	113024,35
<b>Внутренний контур 2 (участок 78:42:1850302:7)</b>		
1	72465,11	113071,08
2	72459,77	113080,70
3	72457,46	113079,42
4	72462,79	113069,80
<b>Внутренний контур 3 (участок 33)</b>		
1	72173,44	112862,29
2	72168,47	112872,16

1	2	3
3	72166,10	112870,97
4	72171,07	112861,10
<b>Внутренний контур 4 (участок 78:42:1850302:8)</b>		
1	72150,17	112907,57
2	72144,92	112917,04
3	72142,60	112915,75
4	72147,85	112906,29
<b>Образуемый земельный участок 28</b>		
1	71944,51	112837,30
2	71938,55	112849,53
3	71920,26	112887,05
4	71867,85	112860,01
5	71876,49	112842,10
6	71887,31	112847,32
7	71892,51	112836,50
8	71896,86	112827,50
9	71886,06	112822,28
10	71891,92	112810,13
<b>Образуемый земельный участок 29</b>		
1	72455,87	113152,78
2	72320,35	113081,87
3	72334,60	113054,41
4	72340,97	113042,10
5	72476,87	113112,32
<b>Образуемый земельный участок 30</b>		
1	72478,02	113164,37
2	72499,08	113123,79
3	72577,84	113164,48
4	72556,64	113205,53
<b>Образуемый земельный участок 31</b>		
1	72556,64	113205,53
2	72577,84	113164,48
3	72745,50	113251,09
4	72737,01	113267,46
5	72723,75	113293,02
<b>Образуемый земельный участок 33</b>		
1	72173,44	112862,29
2	72168,47	112872,16
3	72166,10	112870,97
4	72171,07	112861,10
<b>Образуемый земельный участок 35</b>		
1	72488,09	113025,50
2	72483,27	113035,50
3	72480,88	113034,35

1	2	3
4	72485,70	113024,35
<b>Образуемый земельный участок 37</b>		
1	72818,28	113200,31
2	72810,01	113206,59
3	72803,87	113198,50
4	72812,13	113192,38
<b>Образуемый земельный участок 38</b>		
1	73211,93	113033,79
2	73175,20	113086,58
3	73175,27	113085,50
4	73175,34	113084,43
5	73175,37	113083,35
6	73175,39	113082,26
7	73175,42	113081,18
8	73175,44	113080,10
9	73175,43	113079,02
10	73175,41	113077,94
11	73173,97	113015,96
<b>Образуемый земельный участок 39</b>		
1	72382,59	112903,20
2	72373,71	112898,59
3	72379,24	112887,94
4	72388,11	112892,55
<b>Образуемый земельный участок 40</b>		
1	72745,14	113304,22
2	72723,75	113293,02
3	72737,01	113267,46
<b>Образуемый земельный участок 41</b>		
1	72185,54	112800,95
2	72174,88	112795,43
3	72180,41	112784,77
4	72255,95	112639,20
5	72297,78	112558,58
6	72309,95	112561,19
<b>Образуемый земельный участок 42</b>		
1	72882,31	113210,40
2	72880,13	113204,44
3	72877,87	113198,52
4	72875,53	113192,62
5	72873,10	113186,76
6	72871,85	113183,73
7	72870,51	113180,74
8	72869,08	113177,79
9	72867,55	113174,88

1	2	3
10	72865,93	113172,03
11	72864,23	113169,23
12	72862,44	113166,48
13	72860,57	113163,79
14	73005,38	113238,93
15	73004,52	113239,71
16	73003,65	113240,47
17	73002,76	113241,23
18	73001,87	113241,97
19	73000,96	113242,69
20	73000,04	113243,40
21	72999,12	113244,10
22	72998,18	113244,79
23	72997,23	113245,46
24	72996,27	113246,11
25	72995,30	113246,75
26	72994,32	113247,38
27	72993,34	113247,99
28	72992,34	113248,58
29	72991,33	113249,16
30	72990,32	113249,73
31	72989,30	113250,28
32	72988,27	113250,81
33	72986,18	113251,83
34	72985,13	113252,32
35	72984,07	113252,79
36	72983,00	113253,25
37	72981,92	113253,68
38	72979,75	113254,51
39	72977,56	113255,27
40	72975,34	113255,97
41	72973,10	113256,59
42	72971,98	113256,88
43	72970,85	113257,15
44	72969,72	113257,40
45	72968,58	113257,64
46	72966,30	113258,06
47	72964,00	113258,41
48	72961,70	113258,69
49	72959,38	113258,90
50	72957,07	113259,04
51	72954,74	113259,11
52	72952,42	113259,11
53	72950,10	113259,04

1	2	3
54	72947,78	113258,90
55	72945,47	113258,69
56	72943,17	113258,41
57	72940,87	113258,06
58	72938,59	113257,64
59	72936,32	113257,15
60	72934,06	113256,59
61	72931,83	113255,96
62	72929,61	113255,27
63	72927,42	113254,50
64	72925,25	113253,68
65	72923,10	113252,78
66	72920,99	113251,83
67	72918,90	113250,80
68	72916,85	113249,72
69	72914,83	113248,57
70	72912,85	113247,37
71	72910,90	113246,10
72	72909,94	113245,44
73	72908,99	113244,77
74	72908,52	113244,43
75	72908,05	113244,09
76	72907,13	113243,39
77	72906,21	113242,68
78	72905,30	113241,95
79	72904,41	113241,21
80	72903,52	113240,46
81	72903,09	113240,08
82	72902,65	113239,69
83	72901,79	113238,91
84	72900,11	113237,32
85	72898,47	113235,67
86	72896,89	113233,97
87	72895,35	113232,23
88	72893,88	113230,43
89	72892,45	113228,60
90	72891,08	113226,72
91	72889,77	113224,81
92	72888,52	113222,85
93	72887,33	113220,86
94	72886,20	113218,83
95	72885,13	113216,76
96	72884,13	113214,67
97	72883,19	113212,55

1	2	3
<b>Образуемый земельный участок 43</b>		
1	72320,35	113081,87
2	72308,49	113075,62
3	72276,34	113057,60
4	72248,06	113039,06
5	72235,62	113029,54
6	72214,34	113008,96
7	72176,88	112972,74
8	72334,60	113054,41
<b>Образуемый земельный участок 44</b>		
1	72722,84	113079,75
2	72770,24	112988,38
3	72780,90	112993,91
4	72733,49	113085,28
<b>Образуемый земельный участок 45</b>		
1	72862,55	113036,28
2	72780,90	112993,91
3	72770,24	112988,38
4	72803,30	112924,68
5	72884,95	112967,05
6	72895,60	112972,58
<b>Образуемый земельный участок 46</b>		
1	72895,60	112972,58
2	72884,95	112967,05
3	72953,25	112835,43
4	72963,98	112840,81
<b>Образуемый земельный участок 47</b>		
1	72555,96	112993,16
2	72545,31	112987,63
3	72630,73	112823,01
4	72641,37	112828,55
<b>Образуемый земельный участок 48</b>		
1	72702,92	112709,94
2	72641,37	112828,55
3	72630,73	112823,01
4	72535,04	112773,31
5	72549,28	112745,87
6	72574,19	112697,87
7	72616,90	112719,28
8	72632,95	112688,38
9	72643,63	112693,86
10	72649,28	112683,05
<b>Образуемый земельный участок 49</b>		
1	72448,53	112728,36

1	2	3
2	72407,50	112807,43
3	72368,59	112882,42
4	72363,06	112893,07
5	72352,41	112887,54
6	72452,11	112695,39
7	72549,28	112745,87
8	72535,04	112773,31
<b>Образуемый земельный участок 50</b>		
1	71982,98	112919,41
2	71971,37	112913,37
3	71920,26	112887,05
4	71938,55	112849,53
5	71982,41	112872,86
6	72045,82	112904,74
7	72069,94	112917,27
<b>Образуемый земельный участок 51</b>		
1	72399,71	112580,40
2	72410,86	112582,79
3	72403,76	112596,47
4	72394,00	112591,40
<b>Образуемый земельный участок 52</b>		
1	73173,64	112973,90
2	73179,64	112974,14
3	73179,24	112984,13
4	73173,25	112983,89
<b>Образуемый земельный участок 53</b>		
1	72810,02	113111,47
2	72804,49	113122,12
3	72795,61	113117,51
4	72801,14	113106,86
<b>Образуемый земельный участок 54</b>		
1	72894,07	112805,76
2	72888,40	112816,69
3	72879,52	112812,08
4	72885,13	112801,28
<b>Образуемый земельный участок 55</b>		
1	72638,55	112677,67
2	72632,95	112688,38
3	72616,07	112679,73
4	72621,56	112669,15
<b>Образуемый земельный участок 56</b>		
1	72431,77	112928,72
2	72422,90	112924,12
3	72428,42	112913,46

1	2	3
4	72437,30	112918,07
<b>Образуемый земельный участок 57</b>		
1	72513,70	112628,74
2	72504,65	112624,10
3	72510,23	112613,34
4	72519,17	112617,82
<b>Образуемый земельный участок 58</b>		
1	71896,86	112827,50
2	71892,51	112836,50
3	71881,71	112831,29
4	71886,06	112822,28
<b>Образуемый земельный участок 59</b>		
1	71892,51	112836,50
2	71887,31	112847,32
3	71876,49	112842,10
4	71881,71	112831,29
<b>Образуемый земельный участок 60</b>		
1	72211,22	112540,05
2	72190,24	112580,54
3	72178,14	112574,22
4	72183,75	112563,61
5	72173,17	112558,07
6	72185,37	112534,51
<b>Образуемый земельный участок 61</b>		
1	72167,65	112568,73
2	72162,12	112579,38
3	72184,72	112591,20
4	72190,24	112580,54
5	72178,14	112574,22

