



**ПРАВИТЕЛЬСТВО САНКТ-ПЕТЕРБУРГА**

**ПОСТАНОВЛЕНИЕ**

окуд

19.12.2025

№ 1021

**О внесении изменений в постановление  
Правительства Санкт-Петербурга  
от 27.04.2010 № 514**

В соответствии со статьями 45 и 46 Градостроительного кодекса Российской Федерации и в целях обеспечения градостроительного развития территории, ограниченной ул.Шаврова, Комендантским пр., Шуваловским пр., Литориновой ул., пр.Королёва, в Приморском районе Правительство Санкт-Петербурга

**ПОСТАНОВЛЯЕТ:**

1. Внести в постановление Правительства Санкт-Петербурга от 27.04.2010 № 514 «Об утверждении проекта планировки с проектом межевания территории, ограниченной пробивкой пр.Королёва, ул.Шаврова, Комендантским пр., Шуваловским пр., в Приморском районе» следующие изменения:

1.1. В названии и преамбуле постановления слово «пробивкой» исключить.

1.2. Пункты 1 и 2 постановления после слов «в Приморском районе» дополнить словами «, за исключением территории, ограниченной ул.Шаврова, Комендантским пр., Шуваловским пр., Литориновой ул., пр.Королёва, в Приморском районе,».

1.3. Пункты 1.1 – 1.3, 2.1 и 2.2 постановления и названия приложений № 1 – 5 после слов «в Приморском районе» дополнить словами «, за исключением территории, ограниченной ул.Шаврова, Комендантским пр., Шуваловским пр., Литориновой ул., пр.Королёва, в Приморском районе».

1.4. В пунктах 1.1 – 1.3, 2.1 и 2.2 постановления слово «согласно» заменить словом «, согласно».

1.5. Дополнить постановление пунктами 1-1 и 1-1.1 – 1-1.5 следующего содержания:

«1-1. Утвердить проект планировки территории ограниченной ул.Шаврова, Комендантским пр., Шуваловским пр., Литориновой ул., пр.Королёва, в Приморском районе в составе:

1-1.1. Чертеж планировки территории, ограниченной ул.Шаврова, Комендантским пр., Шуваловским пр., Литориновой ул., пр.Королёва, в Приморском районе (красные линии) согласно приложению № 6.

1-1.2. Чертеж планировки территории, ограниченной ул.Шаврова, Комендантским пр., Шуваловским пр., Литориновой ул., пр.Королёва, в Приморском районе (границы зон планируемого размещения объектов капитального строительства) согласно приложению № 7.

1-1.3. Чертеж планировки территории, ограниченной ул.Шаврова, Комендантским пр., Шуваловским пр., Литориновой ул., пр.Королёва, в Приморском

районе (границы планируемого элемента планировочной структуры) согласно приложению № 8.

1-1.4. Положение о характеристиках планируемого развития территории, в том числе о плотности и параметрах застройки территории (в пределах, установленных градостроительным регламентом), о характеристиках объектов капитального строительства иного назначения и необходимых для функционирования таких объектов и обеспечения жизнедеятельности человека объектов коммунальной и транспортной инфраструктур, в том числе объектов, необходимых для развития территории в границах элемента планировочной структуры территории, ограниченной ул.Шаврова, Комендантским пр., Шуваловским пр., Литориновой ул., пр.Королёва, в Приморском районе, согласно приложению № 9.

1-1.5. Положение об очередности планируемого развития территории, ограниченной ул.Шаврова, Комендантским пр., Шуваловским пр., Литориновой ул., пр.Королёва, в Приморском районе, содержащее этапы и максимальные сроки осуществления архитектурно-строительного проектирования, строительства объектов капитального строительства иного назначения, необходимых для функционирования таких объектов и обеспечения жизнедеятельности человека объектов коммунальной, транспортной инфраструктур, согласно приложению № 10».

1.6. Дополнить постановление пунктами 2-1 и 2-1.1 – 2-1.5 следующего содержания:

«2-1. Утвердить проект межевания территории, ограниченной ул.Шаврова, Комендантским пр., Шуваловским пр., Литориновой ул., пр.Королёва, в Приморском районе в составе:

2-1.1. Чертеж межевания территории, ограниченной ул.Шаврова, Комендантским пр., Шуваловским пр., Литориновой ул., пр.Королёва, в Приморском районе (красные линии) согласно приложению № 11.

2-1.2. Чертеж межевания территории, ограниченной ул.Шаврова, Комендантским пр., Шуваловским пр., Литориновой ул., пр.Королёва, в Приморском районе (границы планируемого элемента планировочной структуры) согласно приложению № 12.

2-1.3. Чертеж межевания территории, ограниченной ул.Шаврова, Комендантским пр., Шуваловским пр., Литориновой ул., пр.Королёва, в Приморском районе (границы и условные номера образуемых земельных участков) согласно приложению № 13.

2-1.4. Перечень и сведения о площади образуемых земельных участков, в том числе которые будут отнесены к территориям общего пользования или имуществу общего пользования, способы их образования, вид разрешенного использования образуемых земельных участков в соответствии с проектом планировки территории, ограниченной ул.Шаврова, Комендантским пр., Шуваловским пр., Литориновой ул., пр.Королёва, в Приморском районе согласно приложению № 14.

2-1.5. Сведения о границах территории, ограниченной ул.Шаврова, Комендантским пр., Шуваловским пр., Литориновой ул., пр.Королёва, в Приморском районе, содержащие перечень координат характерных точек этих границ в системе координат, используемой для ведения Единого государственного реестра недвижимости, согласно приложению № 15».

1.7. В пункте 4 постановления слова «Филимонова Р.Е.» заменить словами «Линченко Н.В.».

1.8. В приложении № 3 к постановлению:

1.8.1. В таблице пункта 2 пункты 1, 1.1 – 1.3, 2 и 3 исключить.

1.8.2. В таблице пункта 3 пункты 1, 1.1 – 1.8, 2 и 2.1 – 2.4 исключить.

1.8.3. Абзац второй пункта 4 исключить.

1.8.4. Абзац второй пункта 5 исключить.

1.9. Дополнить постановление приложениями № 6 – 15, изложив их в редакции согласно приложениям № 1 – 10 к настоящему постановлению.

1.10. Признать утратившими силу приложения № 1, 2, 4 и 5 к постановлению в части территории, ограниченной ул.Шаврова, Комендантским пр., Шуваловским пр., Литориновой ул., пр.Королёва, в Приморском районе.


2. Постановление вступает в силу на следующий день после его официального опубликования.

3. Контроль за выполнением постановления возложить на вице-губернатора Санкт-Петербурга Линченко Н.В.

Губернатор  
Санкт-Петербурга

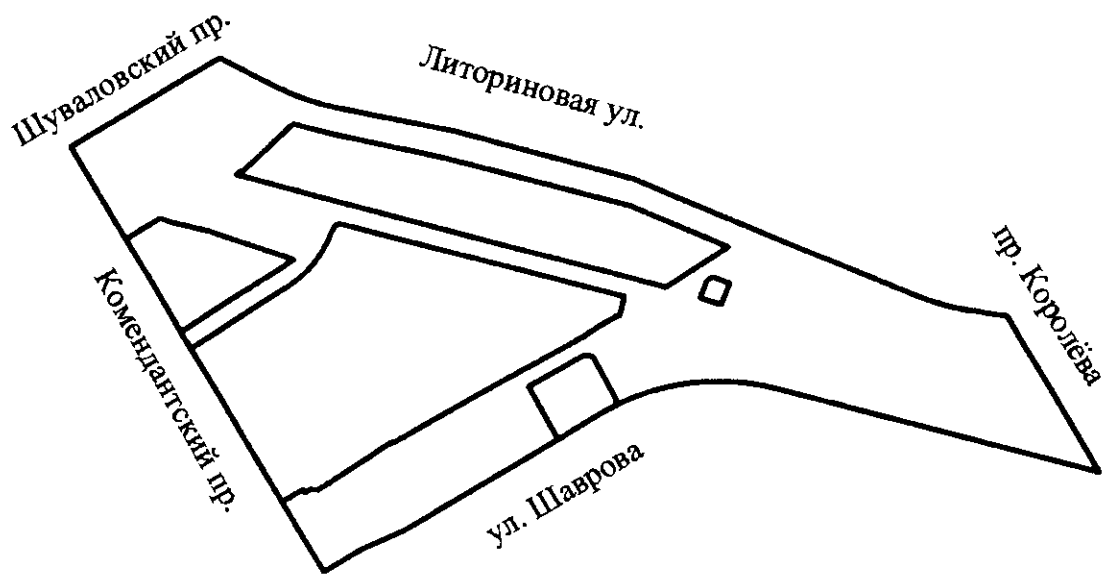


А.Д.Беглов



Приложение № 1  
к постановлению  
Правительства Санкт-Петербурга  
от 19.12.2025 № 1021

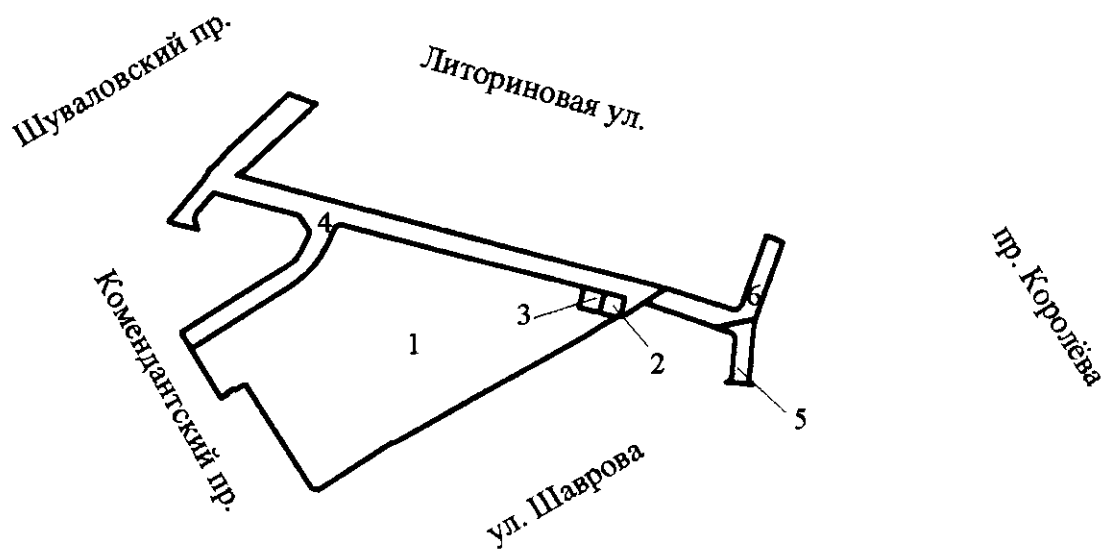
**ЧЕРТЕЖ**  
планировки территории, ограниченной ул. Шаврова, Комендантским пр.,  
Шуваловским пр., Литориновой ул., пр. Королёва, в Приморском районе  
(красные линии)




Условные обозначения  
— — красные линии



**ЧЕРТЕЖ**  
**планировки территории, ограниченной ул. Шаврова, Комендантским пр.,**  
**Шуваловским пр., Литориновой ул., пр. Королёва, в Приморском районе**  
**(границы зон планируемого размещения объектов капитального строительства)**



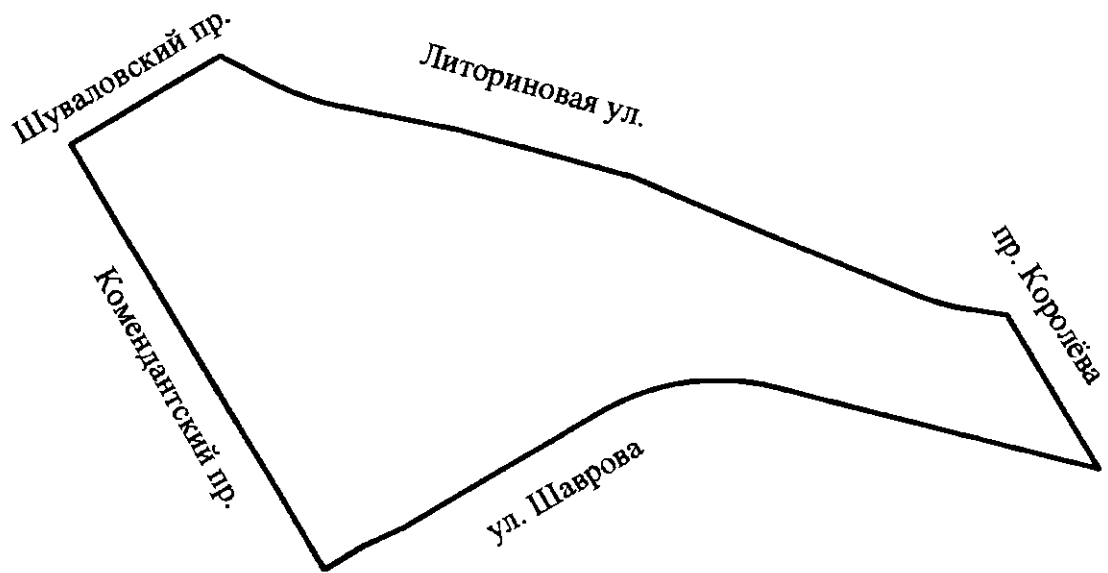
Условные обозначения

-  – границы зон планируемого размещения объектов капитального строительства
- 2 – номер зоны планируемого размещения объектов капитального строительства




Приложение № 3  
к постановлению  
Правительства Санкт-Петербурга  
от 19.12.2025 № 1021

**ЧЕРТЕЖ**  
планировки территории, ограниченной ул. Шаврова, Комендантским пр.,  
Шуваловским пр., Литориновой ул., пр. Королёва, в Приморском районе  
(границы планируемого элемента планировочной структуры)



Условные обозначения

 – границы планируемого элемента планировочной структуры



Приложение № 4  
к постановлению  
Правительства Санкт-Петербурга  
от 19.12.2025 № 1021

### ПОЛОЖЕНИЕ

о характеристиках планируемого развития территории, в том числе о плотности и параметрах застройки территории (в пределах, установленных градостроительным регламентом), о характеристиках объектов капитального строительства иного назначения и необходимых для функционирования таких объектов и обеспечения жизнедеятельности человека объектов коммунальной и транспортной инфраструктур, в том числе объектов, необходимых для развития территории в границах элемента планировочной структуры территории, ограниченной ул.Шаврова, Комендантским пр., Шуваловским пр., Литориновой ул., пр.Королёва, в Приморском районе

1. Границами проекта планировки с проектом межевания территории, ограниченной ул.Шаврова, Комендантским пр., Шуваловским пр., Литориновой ул., пр.Королёва, в Приморском районе (далее – территория) являются:

- с северо-запада – Шуваловский пр.;
- с севера – Литориновая ул.;
- с востока – пр.Королёва;
- с юга – ул.Шаврова;
- с юго-запада – Комендантский пр.

2. Характеристики планируемого развития территории.

№ п/п	Параметры	Единица измерения	Количество
1	Площадь в границах элемента планировочной структуры (квартала)	га	7,69
2	Плотность застройки	кв.м общей площади/га	4794

3. Характеристики объектов капитального строительства иного назначения, объектов коммунальной, транспортной инфраструктур.

№ п/п	Номер зоны планируемого размещения объектов капитального строительства	Условный номер образуемого земельного участка	Функциональное назначение объектов капитального строительства	Максимальная высота объектов капитального строительства, м	Максимальная общая площадь объектов капитального строительства, кв.м
1	2	3	4	5	6
1	1	1	Здание, предназначенное для размещения театра	40	25000
2	2	2	Здание, обеспечивающее поставку электричества (трансформаторная подстанция)	5	31




Приложение № 5  
к постановлению  
Правительства Санкт-Петербурга  
от 19.12.2025 № 1021

## ПОЛОЖЕНИЕ

**об очередности планируемого развития территории, ограниченной ул.Шаврова, Комендантским пр., Шуваловским пр., Литориновой ул., пр.Королёва, в Приморском районе, содержащее этапы и максимальные сроки осуществления архитектурно-строительного проектирования, строительства объектов капитального строительства иного назначения, необходимых для функционирования таких объектов и обеспечения жизнедеятельности человека объектов коммунальной, транспортной инфраструктур**

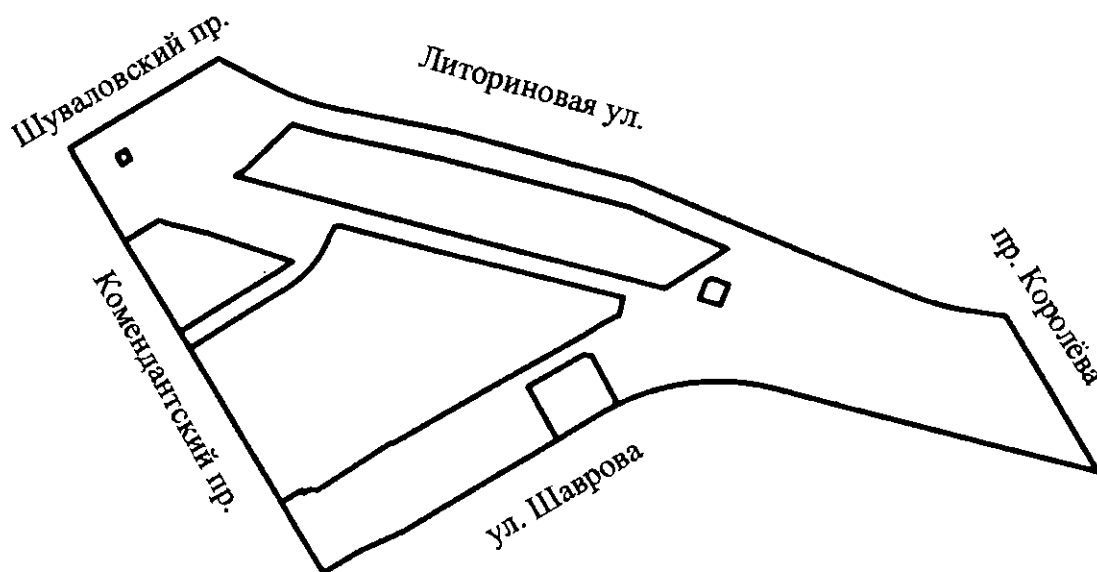
Этапы и максимальные сроки осуществления архитектурно-строительного проектирования, строительства объектов капитального строительства иного назначения, необходимых для функционирования таких объектов и обеспечения жизнедеятельности человека объектов коммунальной, транспортной инфраструктур.

№ п/п	Номер зоны планируемого размещения объектов капитального строительства	Функциональное назначение объектов капитального строительства	Очередность планируемого развития территории/этапы архитектурно-строительного проектирования/ строительства	Максимальные сроки осуществления архитектурно-строительного проектирования, строительства
1	1	Здание, предназначенное для размещения театра	1/1/1	2030/2032
2	2	Здание, обеспечивающее поставку электричества (трансформаторная подстанция)	1/1/1	2030/2032
3	3	Здание, обеспечивающее поставку электричества (трансформаторная подстанция)	1/1/1	2030/2032
4	4	Проезд	1/1/1	2030/2032
5	5	Проезд	1/1/1	2030/2032
6	6	Проезд	1/1/1	2030/2032



Приложение № 6  
к постановлению  
Правительства Санкт-Петербурга  
от 19.12.2025 № 1021

**ЧЕРТЕЖ**  
**межевания территории, ограниченной ул. Шаврова, Комендантским пр.,**  
**Шуваловским пр., Литориновой ул., пр. Королёва, в Приморском районе**  
**(красные линии)**

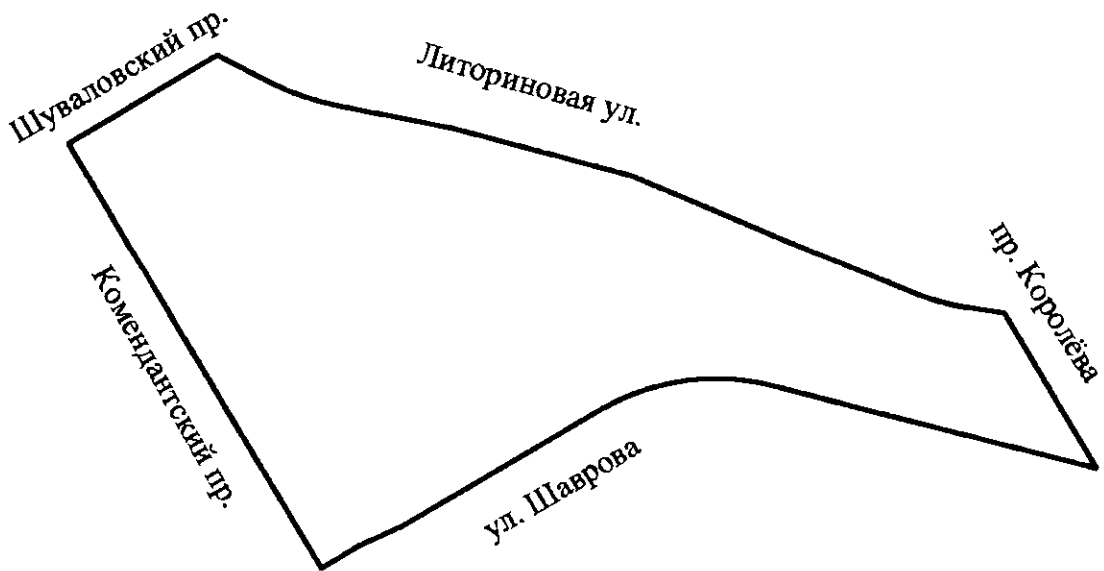


Условные обозначения


— — красные линии



**ЧЕРТЕЖ**  
**межевания территории, ограниченной ул. Шаврова, Комендантским пр.,**  
**Шуваловским пр., Литориновой ул., пр. Королёва, в Приморском районе**  
**(границы планируемого элемента планировочной структуры)**



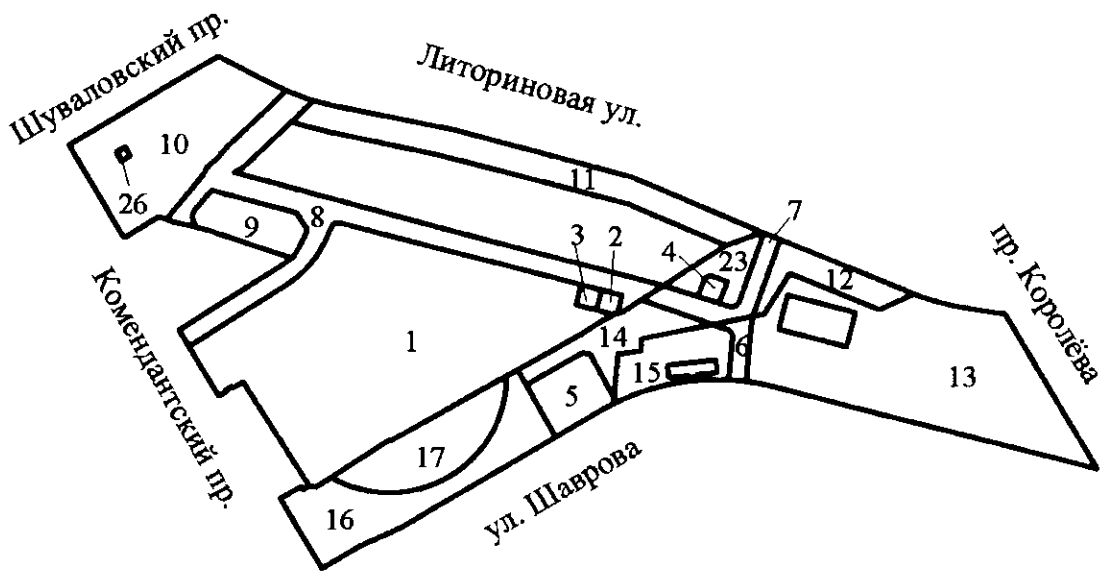
Условные обозначения

 – границы планируемого элемента планировочной структуры




Приложение № 8  
к постановлению  
Правительства Санкт-Петербурга  
от 19.12.2025 № 1021

**ЧЕРТЕЖ**  
**межевания территории, ограниченной ул. Шаврова, Комендантским пр.,**  
**Шуваловским пр., Литориновой ул., пр. Королёва, в Приморском районе**  
**(границы и условные номера образуемых земельных участков)**



Условные обозначения

-  – границы образуемых земельных участков
- 2 – условные номера образуемых земельных участков



Приложение № 9  
к постановлению  
Правительства Санкт-Петербурга  
от 19.12.2025 № 1021

### ПЕРЕЧЕНЬ И СВЕДЕНИЯ

о площади образуемых земельных участков, в том числе которые будут отнесены к территориям общего пользования или имуществу общего пользования, способы их образования, вид разрешенного использования образуемых земельных участков в соответствии с проектом планировки территории, ограниченной ул.Шаврова, Комендантским пр., Шуваловским пр., Литориновой ул., пр.Королёва, в Приморском районе

№ п/п	Условный номер образуемого земельного участка	Вид разрешенного использования образуемого земельного участка	Площадь образуемого земельного участка, га	Способ образования земельного участка
1	2	3	4	5
1	1	Объекты культурно-досуговой деятельности	1,82	Перераспределение или образование земельного участка из земель, находящихся в государственной собственности
2	2	Предоставление коммунальных услуг	0,01	Образование земельного участка из земель, находящихся в государственной собственности
3	3	Предоставление коммунальных услуг	0,01	Образование земельного участка из земель, находящихся в государственной собственности
4	4	Предоставление коммунальных услуг	0,02	Образование земельного участка из земель, находящихся в государственной собственности
5	5	Ремонт автомобилей	0,14	Перераспределение или образование земельного участка из земель, находящихся в государственной собственности
6	6	Земельные участки (территории) общего пользования – улично-дорожная сеть	0,04	Образование земельного участка из земель, находящихся в государственной собственности
7	7	Земельные участки (территории) общего пользования – улично-дорожная сеть	0,11	Образование земельного участка из земель, находящихся в государственной собственности

1	2	3	4	5
8	8	Земельные участки (территории) общего пользования – улично-дорожная сеть	0,56	Перераспределение или образование земельного участка из земель, находящихся в государственной собственности
9	9	Земельные участки (территории) общего пользования – благоустройство территории	0,14	Образование земельного участка из земель, находящихся в государственной собственности
10	10	Земельные участки (территории) общего пользования – благоустройство территории	0,58	Перераспределение или образование земельного участка из земель, находящихся в государственной собственности
11	11	Земельные участки (территории) общего пользования – благоустройство территории	0,40	Образование земельного участка из земель, находящихся в государственной собственности
12	12	Земельные участки (территории) общего пользования – благоустройство территории	0,14	Образование земельного участка из земель, находящихся в государственной собственности
13	13	Земельные участки (территории) общего пользования – благоустройство территории	1,06	Образование земельного участка из земель, находящихся в государственной собственности
14	14	Земельные участки (территории) общего пользования – благоустройство территории	0,17	Перераспределение или образование земельного участка из земель, находящихся в государственной собственности
15	15	Земельные участки (территории) общего пользования – благоустройство территории	0,17	Образование земельного участка из земель, находящихся в государственной собственности
16	16	Земельные участки (территории) общего пользования – благоустройство территории	0,41	Перераспределение или образование земельного участка из земель, находящихся в государственной собственности
17	17	Земельные участки (территории) общего пользования – благоустройство территории	0,28	Перераспределение или образование земельного участка из земель, находящихся в государственной собственности

1	2	3	4	5
18	23	Земельные участки (территории) общего пользования – благоустройство территории	0,10	Образование земельного участка из земель, находящихся в государственной собственности
19	26	Предоставление коммунальных услуг	0,004	Перераспределение или образование земельного участка из земель, находящихся в государственной собственности



Приложение № 10  
к постановлению  
Правительства Санкт-Петербурга  
от 19.12.2025 № 1021

### СВЕДЕНИЯ

о границах территории, ограниченной ул.Шаврова, Комендантским пр.,  
Шуваловским пр., Литориновой ул., пр.Королёва, в Приморском районе,  
содержащие перечень координат характерных точек  
этих границ в системе координат, используемой для ведения  
Единого государственного реестра недвижимости

Номер точки	X	Y	R (м)
1	2	3	4
<b>Образуемый земельный участок 1</b>			
1	104347,73	109371,20	—
2	104349,79	109374,85	—
3	104350,68	109374,45	—
4	104353,04	109378,43	—
5	104352,13	109378,91	—
6	104355,71	109385,15	—
7	104296,18	109423,05	—
8	104295,58	109426,90	—
9	104305,25	109441,88	—
10	104322,93	109469,24	—
11	104322,21	109469,62	—
12	104383,40	109579,10	—
13	104388,76	109587,39	—
14	104394,03	109596,89	—
15	104396,54	109587,00	—
16	104399,49	109575,37	—
17	104411,15	109578,26	—
18	104447,04	109440,54	—
19	104446,79	109437,85	4,00
20	104444,90	109435,93	—
21	104434,81	109431,08	—
22	104421,37	109422,12	58,00
23	104410,93	109409,81	—
24	104375,76	109354,28	—
<b>Образуемый земельный участок 2</b>			
1	104396,54	109587,00	—
2	104408,12	109589,87	—
3	104405,10	109601,49	—

<b>1</b>	<b>2</b>	<b>3</b>	<b>4</b>
4	104394,56	109598,88	–
5	104394,03	109596,89	–
<b>Образуемый земельный участок 3</b>			
1	104399,49	109575,37	–
2	104411,15	109578,26	–
3	104408,12	109589,87	–
4	104396,54	109587,00	–
<b>Образуемый земельный участок 4</b>			
1	104404,28	109644,63	–
2	104414,43	109648,61	–
3	104416,49	109651,88	–
4	104412,70	109661,54	–
5	104400,41	109656,72	–
<b>Образуемый земельный участок 5</b>			
1	104341,09	109592,13	–
2	104338,55	109587,53	–
3	104324,42	109563,70	–
4	104354,08	109546,79	–
5	104372,27	109578,84	–
6	104372,01	109583,27	–
7	104346,49	109596,90	–
8	104343,42	109596,61	–
9	104342,42	109594,53	–
<b>Образуемый земельный участок 6</b>			
1	104388,31	109653,03	–
2	104385,33	109661,73	–
3	104383,72	109663,79	4,00
4	104381,19	109664,42	–
5	104360,16	109662,56	–
6	104357,96	109661,56	3,39
7	104356,97	109659,35	–
8	104356,78	109664,24	–
9	104355,99	109672,20	–
10	104355,61	109674,60	–
11	104356,94	109672,93	3,14
12	104359,04	109672,50	–
13	104384,76	109674,78	–
14	104388,88	109675,32	48,01
15	104392,95	109676,23	–
<b>Образуемый земельный участок 7</b>			
1	104437,40	109691,78	–
2	104441,36	109682,29	–
3	104440,98	109682,22	4,00

1	2	3	4
4	104440,61	109682,11	–
5	104401,75	109668,57	–
6	104399,00	109666,35	4,91
7	104398,44	109662,86	–
8	104410,57	109625,04	–
9	104402,26	109612,36	–
10	104388,31	109653,03	–
11	104392,95	109676,23	–
12	104394,64	109676,71	47,98
13	104396,31	109677,26	–
14	104436,31	109691,20	–
15	104436,88	109691,44	4,00
<b>Образуемый земельный участок 8</b>			
1	104375,76	109354,28	–
2	104410,93	109409,81	–
3	104421,37	109422,12	58,00
4	104434,81	109431,08	–
5	104444,90	109435,93	–
6	104446,79	109437,85	4,00
7	104447,04	109440,54	–
8	104405,10	109601,49	–
9	104394,56	109598,88	–
10	104395,34	109601,82	–
11	104402,26	109612,36	–
12	104410,57	109625,04	–
13	104418,24	109596,04	–
14	104456,04	109453,05	–
15	104475,30	109380,19	–
16	104478,18	109385,33	–
17	104516,27	109425,68	–
18	104518,33	109419,02	–
19	104521,88	109409,79	–
20	104491,84	109378,08	–
21	104490,50	109376,66	–
22	104487,05	109373,56	–
23	104482,70	109369,89	–
24	104478,39	109364,80	–
25	104473,14	109361,82	–
26	104448,80	109341,30	–
27	104447,66	109344,69	–
28	104444,55	109358,30	–
29	104447,85	109356,88	–
30	104451,19	109356,34	6,00

1	2	3	4
31	104454,29	109357,70	–
32	104463,88	109365,79	–
33	104465,13	109367,12	–
34	104452,47	109415,73	–
35	104443,04	109422,04	–
36	104434,53	109418,06	88,81
37	104426,49	109413,21	–
38	104423,38	109408,60	–
39	104420,25	109403,98	–
40	104385,17	109348,60	–
<b>Образуемый земельный участок 9</b>			
1	104443,04	109422,04	–
2	104452,47	109415,73	–
3	104465,13	109367,12	–
4	104463,88	109365,79	–
5	104454,29	109357,70	–
6	104451,19	109356,34	6,00
7	104447,85	109356,88	–
8	104444,55	109358,30	–
9	104442,86	109365,12	–
10	104426,49	109413,21	–
11	104434,53	109418,06	88,81
<b>Образуемый земельный участок 10</b>			
1	104438,29	109317,09	–
2	104450,31	109336,83	–
3	104448,80	109341,30	–
4	104473,14	109361,82	–
5	104478,39	109364,80	–
6	104482,70	109369,89	–
7	104487,05	109373,56	–
8	104490,50	109376,66	–
9	104491,84	109378,08	–
10	104521,88	109409,79	–
11	104527,06	109398,69	–
12	104541,40	109370,88	–
13	104519,31	109333,64	–
14	104505,80	109310,95	–
15	104490,87	109285,89	–
16	104456,56	109306,25	–
<b>Внутренний контур 2 (участок 26)</b>			
1	104486,69	109312,54	–
2	104481,54	109315,62	–
3	104484,62	109320,77	–

1	2	3	4
4	104489,77	109317,69	–
<b>Образуемый земельный участок 11</b>			
1	104441,65	109681,60	–
2	104472,92	109606,62	–
3	104499,69	109505,41	–
4	104512,53	109440,38	–
5	104515,05	109429,60	–
6	104516,27	109425,68	–
7	104504,08	109412,77	–
8	104498,51	109433,71	–
9	104485,16	109496,99	–
10	104457,81	109604,60	–
11	104442,34	109641,23	–
12	104434,06	109660,86	–
<b>Образуемый земельный участок 12</b>			
1	104392,95	109676,23	–
2	104394,20	109682,48	–
3	104417,64	109696,94	–
4	104396,70	109748,29	–
5	104405,69	109767,86	–
6	104405,86	109767,42	–
7	104437,40	109691,78	–
8	104436,88	109691,44	4,00
9	104436,31	109691,20	–
10	104396,31	109677,26	–
11	104394,64	109676,71	48,00
<b>Образуемый земельный участок 13</b>			
1	104392,95	109676,23	–
2	104388,88	109675,32	48,00
3	104384,76	109674,78	–
4	104359,04	109672,50	–
5	104356,94	109672,93	3,14
6	104355,61	109674,60	–
7	104354,72	109680,11	–
8	104352,98	109687,92	–
9	104305,89	109872,33	–
10	104394,24	109819,93	–
11	104397,33	109798,44	–
12	104398,72	109790,50	–
13	104400,61	109782,66	–
14	104402,99	109774,96	–
15	104404,02	109772,07	–
16	104405,69	109767,86	–

1	2	3	4
17	104396,70	109748,29	–
18	104417,64	109696,94	–
19	104394,20	109682,48	–
<b>Внутренний контур 2</b>			
1	104375,70	109729,50	–
2	104385,72	109690,78	–
3	104405,08	109695,79	–
4	104395,06	109734,51	–
<b>Образуемый земельный участок 14</b>			
1	104388,31	109653,03	–
2	104402,26	109612,36	–
3	104395,34	109601,82	–
4	104394,03	109596,89	–
5	104388,76	109587,39	–
6	104383,40	109579,10	–
7	104362,66	109541,99	–
8	104354,08	109546,79	–
9	104372,27	109578,84	–
10	104372,01	109583,27	–
11	104346,49	109596,90	–
12	104371,77	109599,23	–
13	104373,26	109612,69	–
14	104380,24	109612,69	–
<b>Образуемый земельный участок 15</b>			
1	104388,31	109653,03	–
2	104380,24	109612,69	–
3	104373,26	109612,69	–
4	104371,77	109599,23	–
5	104343,42	109596,61	–
6	104345,87	109601,76	–
7	104348,87	109609,18	–
8	104351,42	109616,77	–
9	104353,50	109624,50	–
10	104355,12	109632,34	–
11	104356,26	109640,26	–
12	104356,92	109648,24	–
13	104357,09	109656,24	–
14	104356,97	109659,35	–
15	104357,96	109661,56	3,39
16	104360,16	109662,56	–
17	104381,19	109664,42	–
18	104383,72	109663,79	4,00
19	104385,33	109661,73	–

1	2	3	4
<b>Внутренний контур 2</b>			
1	104368,06	109655,02	—
2	104361,11	109655,76	—
3	104360,66	109651,35	—
4	104359,66	109651,42	—
5	104359,45	109649,28	—
6	104360,45	109649,18	—
7	104360,09	109644,42	—
8	104358,43	109643,80	—
9	104358,11	109640,30	—
10	104359,42	109639,07	—
11	104359,00	109634,67	—
12	104358,03	109634,78	—
13	104357,79	109632,58	—
14	104358,76	109632,48	—
15	104358,36	109628,09	—
16	104365,33	109627,46	—
<b>Образуемый земельный участок 16</b>			
1	104324,42	109563,70	—
2	104354,08	109546,79	—
3	104362,66	109541,99	—
4	104359,07	109535,56	—
5	104301,18	109502,27	66,73
6	104301,12	109435,49	—
7	104295,58	109426,90	—
8	104296,18	109423,05	—
9	104295,83	109422,43	—
10	104294,01	109419,26	—
11	104295,75	109418,27	—
12	104288,73	109406,41	—
13	104248,69	109430,30	—
14	104261,63	109452,21	—
15	104272,23	109475,72	—
<b>Образуемый земельный участок 17</b>			
1	104359,07	109535,56	—
2	104322,21	109469,62	—
3	104322,93	109469,24	—
4	104305,25	109441,88	—
5	104301,12	109435,49	—
6	104301,18	109502,27	66,73
<b>Образуемый земельный участок 23</b>			
1	104434,06	109660,86	—
2	104423,38	109644,57	—

1	2	3	4
3	104410,57	109625,04	–
4	104404,28	109644,63	–
5	104414,43	109648,61	–
6	104416,49	109651,88	–
7	104412,70	109661,54	–
8	104400,41	109656,72	–
9	104398,44	109662,86	–
10	104399,00	109666,35	4,91
11	104401,75	109668,57	–
12	104440,61	109682,11	–
13	104440,98	109682,22	4,00
14	104441,36	109682,29	–
15	104441,65	109681,60	–
<b>Образуемый земельный участок 26</b>			
1	104486,69	109312,54	–
2	104481,54	109315,62	–
3	104484,62	109320,77	–
4	104489,77	109317,69	–

