

**ПРАВИТЕЛЬСТВО САНКТ-ПЕТЕРБУРГА****ПОСТАНОВЛЕНИЕ**

окуд

05.12.2025№ 949**О внесении изменений в постановление
Правительства Санкт-Петербурга
от 19.06.2007 № 703**

В соответствии со статьями 45 и 46 Градостроительного кодекса Российской Федерации и в целях обеспечения градостроительного развития территории, ограниченной Приморским шоссе, Яхтенной ул., Школьной ул. и Туристской ул., в Приморском районе Правительство Санкт-Петербурга

ПОСТАНОВЛЯЕТ:

1. Внести в постановление Правительства Санкт-Петербурга от 19.06.2007 № 703 «Об утверждении проекта планировки с проектом межевания территории, ограниченной Приморским шоссе, Яхтенной ул., Школьной ул. и Туристской ул., в Приморском районе» следующие изменения:

1.1. Пункты 1 и 2 постановления изложить в следующей редакции:

«1. Утвердить проект планировки территории, ограниченной Приморским шоссе, Яхтенной ул., Школьной ул. и Туристской ул., в Приморском районе в составе:

1.1. Чертеж планировки территории, ограниченной Приморским шоссе, Яхтенной ул., Школьной ул. и Туристской ул., в Приморском районе (красные линии) согласно приложению № 1.

1.2. Чертеж планировки территории, ограниченной Приморским шоссе, Яхтенной ул., Школьной ул. и Туристской ул., в Приморском районе (границы зон планируемого размещения объектов капитального строительства) согласно приложению № 2.

1.3. Чертеж планировки территории, ограниченной Приморским шоссе, Яхтенной ул., Школьной ул. и Туристской ул., в Приморском районе (границы планируемого элемента планировочной структуры) согласно приложению № 3.

1.4. Положение о характеристиках планируемого развития территории, в том числе о плотности и параметрах застройки территории (в пределах, установленных градостроительным регламентом), о характеристиках объектов капитального строительства общественно-делового и иного назначения и необходимых для функционирования таких объектов и обеспечения жизнедеятельности человека объектов коммунальной, транспортной инфраструктур, в том числе объектов, необходимых для развития территории в границах элемента планировочной структуры территории, ограниченной Приморским шоссе, Яхтенной ул., Школьной ул. и Туристской ул., в Приморском районе, согласно приложению № 4.

1.5. Положение об очередности планируемого развития территории, ограниченной Приморским шоссе, Яхтенной ул., Школьной ул. и Туристской ул., в Приморском районе,

содержащее этапы и максимальные сроки осуществления архитектурно-строительного проектирования, строительства объектов капитального строительства общественно-делового и иного назначения, необходимых для функционирования таких объектов и обеспечения жизнедеятельности человека объектов коммунальной, транспортной инфраструктур, согласно приложению № 5.

2. Утвердить проект межевания территории, ограниченной Приморским шоссе, Яхтенной ул., Школьной ул. и Туристской ул., в Приморском районе:

2.1. Чертеж межевания территории, ограниченной Приморским шоссе, Яхтенной ул., Школьной ул. и Туристской ул., в Приморском районе (красные линии; границы планируемого элемента планировочной структуры) согласно приложению № 6.

2.2. Чертеж межевания территории, ограниченной Приморским шоссе, Яхтенной ул., Школьной ул. и Туристской ул., в Приморском районе (границы и условные номера образуемых земельных участков) согласно приложению № 7.

2.3. Перечень и сведения о площади образуемых земельных участков, в том числе которые будут отнесены к территориям общего пользования или имуществу общего пользования, способы их образования, вид разрешенного использования образуемых земельных участков в соответствии с проектом планировки территории, ограниченной Приморским шоссе, Яхтенной ул., Школьной ул. и Туристской ул., в Приморском районе согласно приложению № 8.

2.4. Сведения о границах территории, ограниченной Приморским шоссе, Яхтенной ул., Школьной ул. и Туристской ул., в Приморском районе, содержащие перечень координат характерных точек этих границ в системе координат, используемой для ведения Единого государственного реестра недвижимости, согласно приложению № 9».

1.2. В пункте 3 постановления слова «Вахмистрова А.И.» заменить словами «Линченко Н.В.».

1.3. Приложения № 1 – 5 к постановлению исключить.

1.4. Дополнить постановление приложениями № 1 – 9, изложив их в редакции согласно приложениям № 1 – 9 к настоящему постановлению.

2. Постановление вступает в силу на следующий день после его официального опубликования.

3. Контроль за выполнением постановления возложить на вице-губернатора Санкт-Петербурга Линченко Н.В.

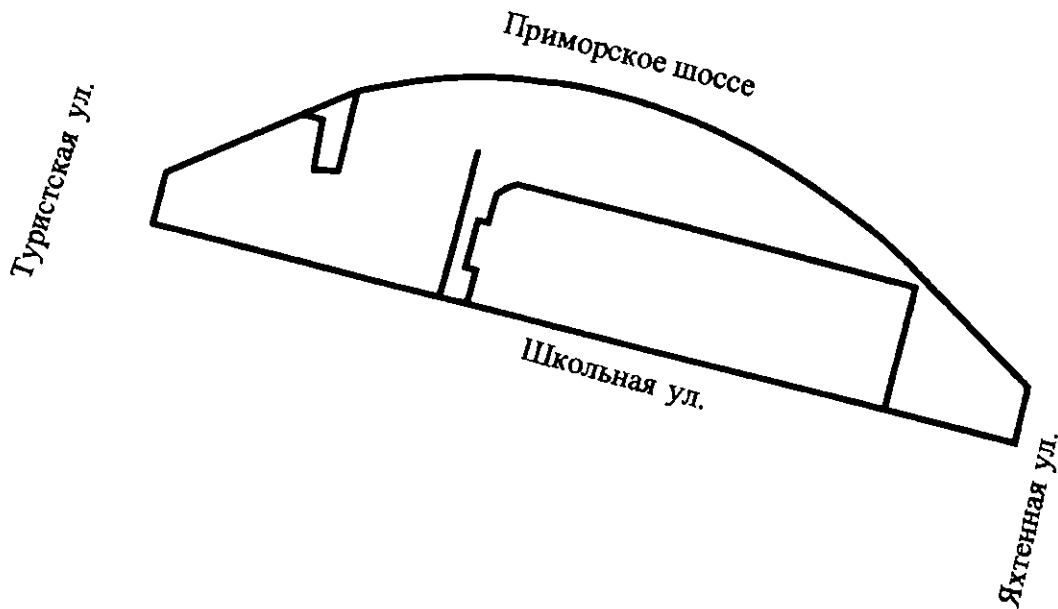
Губернатор
Санкт-Петербурга



А.Д.Беглов



ЧЕРТЕЖ
планировки территории, ограниченной Приморским шоссе,
Яхтенной ул., Школьной ул. и Туристской ул. в Приморском районе
(красные линии)

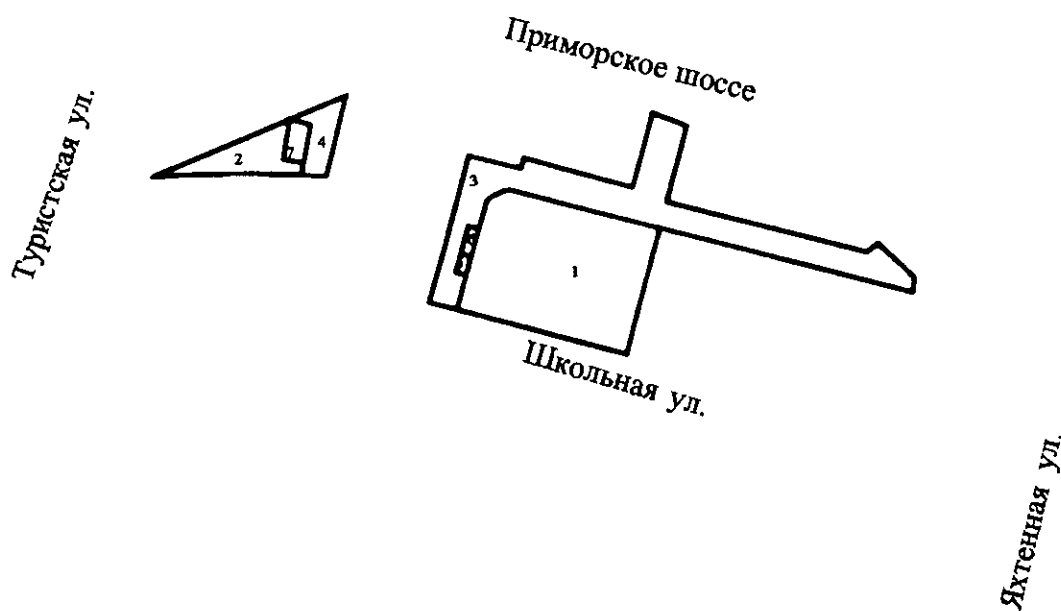


Условные обозначения

— — красные линии



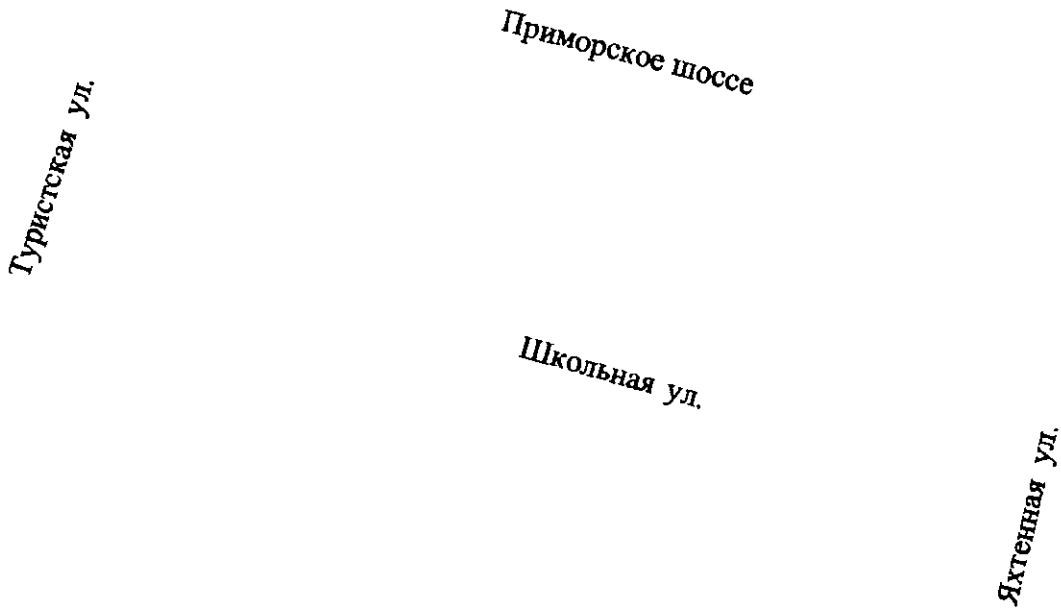
ЧЕРТЕЖ
планировки территории, ограниченной Приморским шоссе, Яхтенной ул., Школьной ул.
и Туристской ул., в Приморском районе (границы зон планируемого размещения
объектов капитального строительства)



Условные обозначения

- границы зон планируемого размещения объектов капитального строительства
- 1 — номер зоны планируемого размещения объектов капитального строительства

ЧЕРТЕЖ
планировки территории, ограниченной Приморским шоссе, Яхтенной ул, Школьной ул
и Туристской ул, в Приморском районе
(границы планируемого элемента планировочной структуры)



Условные обозначения

— границы планируемых элементов планировочной структуры

Приложение № 4
к постановлению
Правительства Санкт-Петербурга
от 05.12.2025 № 949

ПОЛОЖЕНИЕ

о характеристиках планируемого развития территории, в том числе о плотности и параметрах застройки территории (в пределах, установленных градостроительным регламентом), о характеристиках объектов капитального строительства общественно-делового и иного назначения и необходимых для функционирования таких объектов и обеспечения жизнедеятельности человека объектов коммунальной, транспортной инфраструктур, в том числе объектов, необходимых для развития территории в границах элемента планировочной структуры территории, ограниченной Приморским шоссе, Яхтенной ул., Школьной ул. и Туристской ул., в Приморском районе

1. Границами проекта планировки с проектом межевания территории, ограниченной Приморским шоссе, Яхтенной ул., Школьной ул. и Туристской ул., в Приморском районе (далее – территория) являются:

- с севера – Приморское шоссе;
- на юге – Школьная ул.;
- на востоке – Яхтенная ул.;
- на западе – Туристская ул.

2. Характеристика планируемого развития территории.

№ п/п	Параметры	Единица измерения	Количество
1	2	3	4
1	Площадь в границах элементов планировочной структуры (кварталов)		
1.1	Площадь квартала	га	7,7
2	Плотность застройки	кв.м общей площади/га	6987
3	Величина отступа от красных линий в границах элемента планировочной структуры (квартала)	м	0

3. Характеристики объектов капитального строительства общественно-делового и иного назначения, объектов коммунальной, транспортной инфраструктур.

№ п/п	Условный номер образуемого земельного участка	Номер зоны планируемого размещения объектов капитального строительства	Функциональное назначение объектов капитального строительства	Максимальная высота объектов капитального строительства, м	Максимальная общая площадь объектов капитального строительства, кв.м
1	2	3	4	5	6
1	1	1	Спортивный клуб, спортивный зал	15	6100

1	2	3	4	5	6
2	2	2	Здание, предназначенное для приема физических и юридических лиц в связи с предоставлением им коммунальных услуг	9	574
3	3	-	Здание, обеспечивающее поставку электричества (трансформаторная подстанция)	-	-
4	4	4	Проезд	-	-
5	5	3	Проезд	-	-
6	7	5	Здание, обеспечивающее поставку электричества (трансформаторная подстанция)	6	36
7	8	6	Сооружение, обеспечивающее отвод канализационных стоков	6	20
8	9	7	Сооружение, обеспечивающее отвод канализационных стоков	6	206

4. Характеристика планируемого развития объектов транспортной инфраструктуры, необходимых для развития территории. *

На территории предусматривается размещение:

в границах зоны планируемого размещения объектов капитального строительства 1 открытой автостоянки не менее чем на 29 парковочных мест;

в границах зоны планируемого размещения объектов капитального строительства 2 открытой автостоянки на 8 парковочных мест;

в границах зоны планируемого размещения объектов капитального строительства 3 проезда и открытой автостоянки на 28 парковочных мест;

в границах зоны планируемого размещения объектов капитального строительства 4 проезда.

5. Характеристика планируемого развития объектов коммунальной инфраструктуры, необходимых для развития территории.

Водоснабжение – 46,40 куб.м/сутки предусматривается от системы централизованного водоснабжения.

Водоотведение – хозяйственно-бытовых сточных вод – 37,50 куб.м/сутки предусматривается в централизованную систему водоотведения и поверхностных стоков – 248,79 куб.м/сутки предусматривается в централизованную систему водоотведения.

Теплоснабжение – 0,70 Гкал/час предусматривается от системы централизованного теплоснабжения.

Электроснабжение – 875,3 кВт предусматривается от системы централизованного электроснабжения.

На территории предусматривается размещение:

в границах зоны планируемого размещения объектов капитального строительства 5 здания, обеспечивающего поставку электричества (трансформаторная подстанция);

в границах зоны планируемого размещения объектов капитального строительства 6 сооружения, для обеспечения отвода канализационных стоков;

в границах зоны планируемого размещения объектов капитального строительства 7 сооружение, для отвода канализационных стоков.

*В случае уменьшения максимальной площади объекта капитального строительства расчет минимального количества мест для стоянки (остановки) индивидуального автотранспорта в границах земельного участка осуществляется в соответствии с Правилами землепользования и застройки Санкт-Петербурга, утвержденными постановлением Правительства Санкт-Петербурга от 21.06.2016 № 524.



Приложение № 5
к постановлению
Правительства Санкт-Петербурга
от 05.12.2025 № 949

ПОЛОЖЕНИЕ

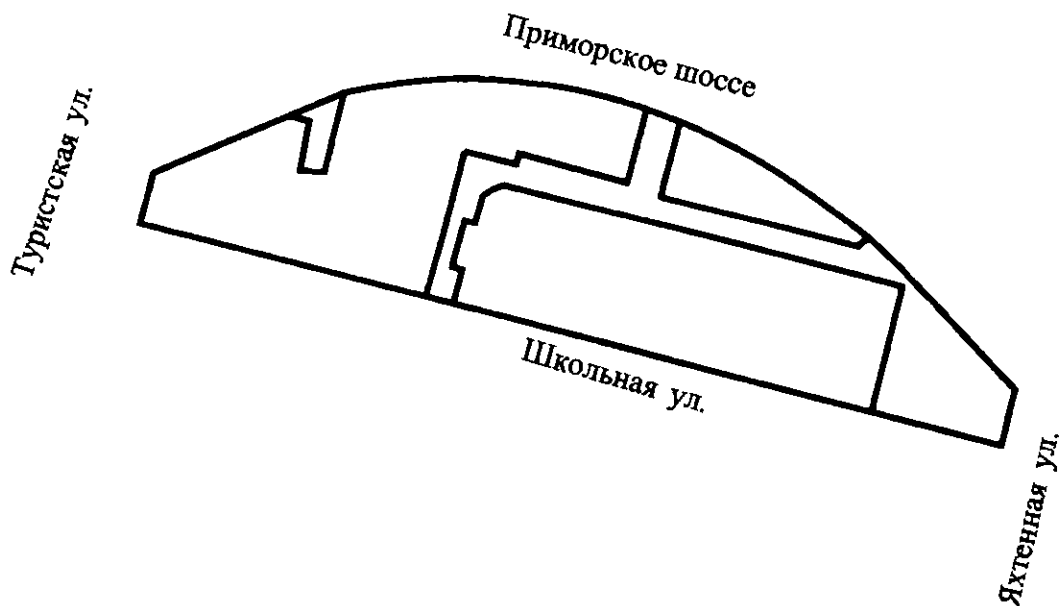
об очередности планируемого развития территории, ограниченной Приморским шоссе, Яхтенной ул., Школьной ул. и Туристской ул., в Приморском районе, содержащее этапы и максимальные сроки осуществления архитектурно-строительного проектирования, строительства объектов капитального строительства общественно-делового и иного назначения, необходимых для функционирования таких объектов и обеспечения жизнедеятельности человека объектов коммунальной, транспортной инфраструктур

Этапы и максимальные сроки осуществления архитектурно-строительного проектирования, строительства объектов капитального строительства общественно-делового и иного назначения, необходимых для функционирования таких объектов и обеспечения жизнедеятельности человека объектов коммунальной, транспортной инфраструктур.

№ п/п	Номер зоны планируемого размещения объектов капитального строительства	Функциональное назначение объектов капитального строительства	Очередность планируемого развития территории/этапы архитектурно-строительного проектирования/этапы строительства	Максимальные сроки осуществления архитектурно-строительного проектирования/строительства
1	2	3	4	5
1	1	Спортивный клуб, спортивный зал	1/1/1	2026/2028
2	2	Здание, предназначенное для приема физических и юридических лиц в связи с предоставлением им коммунальных услуг	1/1/1	2026/2028
3	3	Проезд	1/1/1	2026/2028
4	4	Проезд	1/1/1	2026/2028
5	5	Здание, обеспечивающее поставку электричества (трансформаторная подстанция)	1/1/1	2026/2028
6	6	Сооружение, обеспечивающее отвод канализационных стоков	1/1/1	2026/2028
7	7	Сооружение, обеспечивающее отвод канализационных стоков	1/1/1	2026/2028



ЧЕРТЕЖ
межевания территории, ограниченной Приморским шоссе, Яхтенной ул.,
Школьной ул и Туристской ул, в Приморском районе
(красные линии; границы планируемого элемента планировочной структуры)

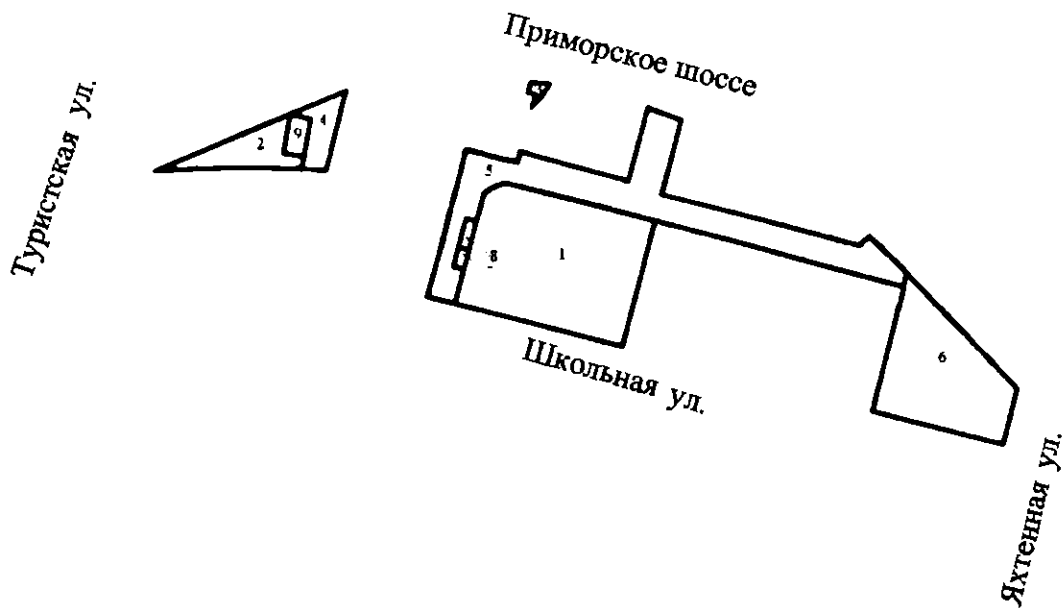


Условные обозначения

————— — красные линии

— границы планируемого элемента планировочной структуры

ЧЕРТЕЖ
межевания территории, ограниченной Приморским шоссе, Яхтенной ул.,
Школьной ул. и Туристской ул., в Приморском районе
(границы и условные номера образуемых земельных участков)



Условные обозначения

————— — границы образуемых земельных участков

1 — условные номера образуемых земельных участков

Приложение № 8
к постановлению
Правительства Санкт-Петербурга
от 05.12.2025 № 949

ПЕРЕЧЕНЬ И СВЕДЕНИЯ

о площади образуемых земельных участков, в том числе которые будут отнесены к территориям общего пользования или имуществу общего пользования, способы их образования, вид разрешенного использования образуемых земельных участков в соответствии с проектом планировки территории, ограниченной Приморским шоссе, Яхтенной ул., Школьной ул. и Туристской ул., в Приморском районе

№ п/п	Условный номер образуемого земельного участка	Вид разрешенного использования образуемого земельного участка	Площадь образуемого земельного участка, га	Способ образования земельного участка
1	2	3	4	5
1	1	Обеспечение занятий спортом в помещениях	1,08	Перераспределение
2	2	Административные здания организаций, обеспечивающих предоставление коммунальных услуг	0,17	Образование земельного участка из земель, находящихся в государственной собственности
3	3	Предоставление коммунальных услуг	0,01	Образование земельного участка из земель, находящихся в государственной собственности
4	4	Земельные участки (территории) общего пользования – улично-дорожная сеть	0,10	Образование земельного участка из земель, находящихся в государственной собственности
5	5	Земельные участки (территории) общего пользования – улично-дорожная сеть	0,93	Перераспределение или образование земельного участка из земель, находящихся в государственной собственности
6	6	Земельные участки (территории) общего пользования – благоустройство территории	0,65	Перераспределение или образование земельного участка из земель, находящихся в государственной собственности
7	7	Предоставление коммунальных услуг	0,01	Образование земельного участка из земель, находящихся в государственной собственности
8	8	Предоставление коммунальных услуг	0,01	Образование земельного участка из земель, находящихся в государственной собственности
9	9	Предоставление коммунальных услуг	0,01	Образование земельного участка из земель, находящихся в государственной собственности



Приложение № 9
к постановлению
Правительства Санкт-Петербурга
от 05.12.2025 № 949

СВЕДЕНИЯ

о границах территории, ограниченной Приморским шоссе, Яхтенной ул., Школьной ул. и Туристской ул., в Приморском районе, содержащие перечень координат характерных точек этих границ в системе координат, используемой для ведения Единого государственного реестра недвижимости

Номер точки	X	Y
1	2	3
Образуемый земельный участок 1		
1	100637,84	107833,15
2	100610,64	107937,39
3	100590,73	107932,10
4	100590,72	107932,14
5	100528,33	107915,55
6	100524,63	107914,57
7	100523,98	107914,40
8	100539,90	107852,07
9	100550,24	107811,61
10	100552,87	107801,31
11	100553,79	107797,68
12	100577,39	107803,96
13	100590,26	107807,41
14	100610,05	107812,69
15	100630,35	107818,11
16	100631,91	107820,27
17	100634,02	107823,76
18	100635,87	107827,50
19	100637,38	107831,32
Образуемый земельный участок 2		
1	100658,76	107678,37
2	100656,50	107691,24
3	100658,21	107692,98
4	100647,76	107691,07
5	100647,77	107690,86
6	100647,78	107690,66
7	100647,79	107690,46
8	100647,80	107690,26
9	100647,81	107690,06
10	100647,82	107689,86
11	100647,83	107689,66

1	2	3
12	100647,84	107689,46
13	100647,85	107689,26
14	100647,86	107689,06
15	100647,86	107688,86
16	100647,87	107688,66
17	100647,88	107688,46
18	100647,89	107688,26
19	100647,90	107688,06
20	100647,91	107687,86
21	100647,92	107687,66
22	100647,93	107687,46
23	100647,94	107687,26
24	100647,94	107687,06
25	100647,95	107686,86
26	100647,96	107686,66
27	100647,97	107686,46
28	100647,98	107686,26
29	100647,99	107686,07
30	100648,00	107685,87
31	100648,00	107685,67
32	100648,01	107685,47
33	100648,02	107685,27
34	100648,03	107685,07
35	100648,04	107684,87
36	100648,05	107684,67
37	100648,05	107684,47
38	100648,06	107684,27
39	100648,07	107684,07
40	100648,08	107683,87
41	100648,09	107683,67
42	100648,09	107683,47
43	100648,10	107683,27
44	100648,11	107683,07
45	100648,12	107682,87
46	100648,12	107682,67
47	100648,13	107682,47
48	100648,14	107682,27
49	100648,15	107682,07
50	100648,15	107681,87
51	100648,16	107681,67
52	100648,17	107681,47

1	2	3
53	100648,18	107681,27
54	100648,18	107681,07
55	100648,19	107680,87
56	100648,20	107680,67
57	100648,20	107680,47
58	100648,21	107680,27
59	100648,22	107680,07
60	100648,22	107679,87
61	100648,23	107679,67
62	100648,24	107679,47
63	100648,24	107679,27
64	100648,25	107679,07
65	100648,26	107678,87
66	100648,26	107678,67
67	100648,27	107678,47
68	100648,28	107678,27
69	100648,28	107678,07
70	100648,29	107677,87
71	100648,30	107677,67
72	100648,30	107677,47
73	100648,31	107677,27
74	100648,32	107677,07
75	100648,32	107676,87
76	100648,33	107676,67
77	100648,33	107676,47
78	100648,34	107676,27
79	100648,35	107676,07
80	100648,35	107675,87
81	100648,36	107675,67
82	100648,36	107675,47
83	100648,37	107675,27
84	100648,37	107675,07
85	100648,38	107674,87
86	100648,39	107674,67
87	100648,39	107674,47
88	100648,40	107674,27
89	100648,40	107674,07
90	100648,41	107673,87
91	100648,41	107673,67
92	100648,42	107673,47
93	100648,42	107673,27

1	2	3
94	100648,43	107673,07
95	100648,43	107672,87
96	100648,44	107672,67
97	100648,44	107672,47
98	100648,45	107672,27
99	100648,45	107672,07
100	100648,46	107671,87
101	100648,46	107671,67
102	100648,47	107671,47
103	100648,47	107671,27
104	100648,48	107671,07
105	100648,48	107670,87
106	100648,49	107670,67
107	100648,49	107670,47
108	100648,50	107670,27
109	100648,50	107670,07
110	100648,51	107669,87
111	100648,51	107669,67
112	100648,51	107669,47
113	100648,52	107669,27
114	100648,52	107669,07
115	100648,53	107668,87
116	100648,53	107668,67
117	100648,53	107668,47
118	100648,54	107668,27
119	100648,54	107668,07
120	100648,55	107667,87
121	100648,55	107667,67
122	100648,55	107667,47
123	100648,56	107667,27
124	100648,56	107667,07
125	100648,57	107666,87
126	100648,57	107666,67
127	100648,57	107666,47
128	100648,58	107666,27
129	100648,58	107666,07
130	100648,58	107665,87
131	100648,59	107665,67
132	100648,59	107665,47
133	100648,59	107665,27
134	100648,60	107665,07

1	2	3
135	100648,60	107664,87
136	100648,60	107664,67
137	100648,60	107664,47
138	100648,61	107664,27
139	100648,61	107664,07
140	100648,61	107663,87
141	100648,62	107663,67
142	100648,62	107663,47
143	100648,62	107663,27
144	100648,62	107663,07
145	100648,63	107662,87
146	100648,63	107662,67
147	100648,63	107662,47
148	100648,64	107662,27
149	100648,64	107662,07
150	100648,64	107661,87
151	100648,64	107661,67
152	100648,64	107661,47
153	100648,65	107661,27
154	100648,65	107661,07
155	100648,65	107660,87
156	100648,65	107660,67
157	100648,66	107660,47
158	100648,66	107660,27
159	100648,66	107660,07
160	100648,66	107659,87
161	100648,66	107659,67
162	100648,66	107659,47
163	100648,67	107659,27
164	100648,67	107659,07
165	100648,67	107658,87
166	100648,67	107658,67
167	100648,67	107658,47
168	100648,67	107658,27
169	100648,68	107658,07
170	100648,68	107657,87
171	100648,68	107657,67
172	100648,68	107657,47
173	100648,68	107657,27
174	100648,68	107657,07
175	100648,68	107656,87

1	2	3
176	100648,68	107656,67
177	100648,69	107656,47
178	100648,69	107656,27
179	100648,69	107656,07
180	100648,69	107655,87
181	100648,69	107655,67
182	100648,69	107655,47
183	100648,69	107655,27
184	100648,69	107655,07
185	100648,69	107654,87
186	100648,69	107654,67
187	100648,69	107654,47
188	100648,69	107654,27
189	100648,69	107654,07
190	100648,69	107653,87
191	100648,69	107653,67
192	100648,70	107653,47
193	100648,70	107653,27
194	100648,70	107653,07
195	100648,70	107652,87
196	100648,70	107652,67
197	100648,70	107652,47
198	100648,70	107652,27
199	100648,70	107652,07
200	100648,70	107651,87
201	100648,70	107651,67
202	100648,70	107651,47
203	100648,70	107651,27
204	100648,69	107651,07
205	100648,69	107650,87
206	100648,69	107650,67
207	100648,69	107650,47
208	100648,69	107650,27
209	100648,69	107650,07
210	100648,69	107649,87
211	100648,69	107649,67
212	100648,69	107649,47
213	100648,69	107649,27
214	100648,69	107649,07
215	100648,69	107648,87
216	100648,69	107648,67

1	2	3
217	100648,69	107648,47
218	100648,69	107648,27
219	100648,68	107648,07
220	100648,68	107647,87
221	100648,68	107647,67
222	100648,68	107647,47
223	100648,68	107647,27
224	100648,68	107647,07
225	100648,68	107646,88
226	100648,68	107646,68
227	100648,67	107646,48
228	100648,67	107646,28
229	100648,67	107646,08
230	100648,67	107645,88
231	100648,67	107645,68
232	100648,67	107645,48
233	100648,66	107645,28
234	100648,66	107645,08
235	100648,66	107644,88
236	100648,66	107644,68
237	100648,66	107644,48
238	100648,65	107644,28
239	100648,65	107644,08
240	100648,65	107643,88
241	100648,65	107643,68
242	100648,65	107643,48
243	100648,64	107643,28
244	100648,64	107643,08
245	100648,64	107642,88
246	100648,64	107642,68
247	100648,63	107642,48
248	100648,63	107642,28
249	100648,63	107642,08
250	100648,63	107641,88
251	100648,62	107641,68
252	100648,62	107641,48
253	100648,62	107641,28
254	100648,62	107641,08
255	100648,61	107640,88
256	100648,61	107640,68
257	100648,61	107640,48

1	2	3
258	100648,60	107640,28
259	100648,60	107640,08
260	100648,60	107639,88
261	100648,59	107639,68
262	100648,59	107639,48
263	100648,59	107639,28
264	100648,58	107639,08
265	100648,58	107638,88
266	100648,58	107638,68
267	100648,57	107638,48
268	100648,57	107638,28
269	100648,57	107638,08
270	100648,56	107637,88
271	100648,56	107637,68
272	100648,56	107637,48
273	100648,55	107637,28
274	100648,55	107637,08
275	100648,55	107636,88
276	100648,54	107636,68
277	100648,54	107636,48
278	100648,53	107636,28
279	100648,53	107636,08
280	100648,53	107635,88
281	100648,52	107635,68
282	100648,52	107635,48
283	100648,51	107635,28
284	100648,51	107635,08
285	100648,50	107634,88
286	100648,50	107634,68
287	100648,49	107634,48
288	100648,49	107634,28
289	100648,49	107634,08
290	100648,48	107633,88
291	100648,48	107633,68
292	100648,47	107633,48
293	100648,47	107633,28
294	100648,46	107633,08
295	100648,46	107632,88
296	100648,45	107632,68
297	100648,45	107632,48
298	100648,44	107632,28

1	2	3
299	100648,44	107632,08
300	100648,43	107631,88
301	100648,43	107631,68
302	100648,42	107631,48
303	100648,42	107631,28
304	100648,41	107631,08
305	100648,41	107630,88
306	100648,40	107630,68
307	100648,40	107630,48
308	100648,39	107630,28
309	100648,38	107630,08
310	100648,38	107629,88
311	100648,37	107629,68
312	100648,37	107629,48
313	100648,36	107629,28
314	100648,36	107629,08
315	100648,35	107628,88
316	100648,34	107628,68
317	100648,34	107628,48
318	100648,33	107628,28
319	100648,33	107628,08
320	100648,32	107627,88
321	100648,31	107627,68
322	100648,31	107627,48
323	100648,30	107627,28
324	100648,29	107627,08
325	100648,29	107626,88
326	100648,28	107626,68
327	100648,28	107626,48
328	100648,27	107626,28
329	100648,26	107626,08
330	100648,26	107625,88
331	100648,25	107625,68
332	100648,24	107625,48
333	100648,24	107625,28
334	100648,23	107625,08
335	100648,22	107624,88
336	100648,22	107624,68
337	100648,21	107624,48
338	100648,20	107624,28
339	100648,19	107624,08

1	2	3
340	100648,19	107623,88
341	100648,18	107623,68
342	100648,17	107623,48
343	100648,17	107623,28
344	100648,16	107623,08
345	100648,15	107622,88
346	100648,14	107622,68
347	100648,14	107622,48
348	100648,13	107622,28
349	100648,12	107622,08
350	100648,11	107621,88
351	100648,11	107621,68
352	100648,10	107621,48
353	100648,09	107621,28
354	100648,08	107621,08
355	100648,07	107620,88
356	100648,07	107620,68
357	100648,06	107620,48
358	100648,05	107620,28
359	100648,04	107620,08
360	100648,03	107619,88
361	100648,03	107619,68
362	100648,02	107619,48
363	100648,01	107619,28
364	100648,00	107619,08
365	100647,99	107618,88
366	100647,98	107618,68
367	100647,98	107618,49
368	100647,97	107618,29
369	100647,96	107618,09
370	100647,95	107617,89
371	100647,94	107617,69
372	100647,93	107617,49
373	100647,92	107617,29
374	100647,92	107617,09
375	100647,91	107616,89
376	100647,90	107616,69
377	100647,89	107616,49
378	100647,88	107616,29
379	100647,87	107616,09
380	100647,86	107615,89

1	2	3
381	100647,85	107615,69
382	100647,84	107615,49
383	100647,83	107615,29
384	100647,82	107615,09
385	100647,82	107614,89
386	100647,81	107614,69
387	100647,80	107614,49
388	100647,79	107614,29
389	100647,78	107614,09
390	100647,77	107613,89
391	100647,76	107613,69
392	100647,75	107613,49
393	100647,74	107613,29
394	100647,73	107613,09
395	100647,72	107612,89
396	100647,71	107612,69
397	100647,70	107612,49
398	100647,69	107612,29
399	100647,68	107612,09
400	100647,67	107611,89
401	100647,66	107611,69
402	100647,65	107611,49
403	100647,64	107611,29
404	100647,63	107611,09
405	100647,62	107610,89
406	100647,61	107610,69
407	100647,60	107610,49
408	100647,59	107610,29
409	100647,58	107610,09
410	100647,57	107609,89
411	100647,55	107609,70
412	100647,54	107609,50
413	100647,53	107609,30
414	100647,52	107609,10
415	100647,51	107608,90
416	100647,50	107608,70
417	100647,49	107608,50
418	100647,48	107608,30
419	100647,47	107608,10
420	100647,46	107607,90
421	100647,45	107607,70

1	2	3
422	100647,43	107607,50
423	100647,42	107607,30
424	100647,41	107607,10
425	100647,40	107606,90
426	100647,39	107606,70
427	100647,38	107606,50
428	100647,37	107606,30
429	100647,35	107606,10
430	100647,34	107605,90
431	100647,33	107605,70
432	100647,32	107605,50
433	100647,31	107605,30
434	100647,30	107605,10
435	100647,28	107604,90
436	100647,27	107604,70
437	100647,26	107604,50
438	100647,25	107604,30
439	100647,24	107604,10
440	100647,22	107603,90
441	100647,21	107603,71
442	100647,20	107603,51
443	100647,19	107603,31
444	100647,18	107603,11
445	100647,16	107602,91
446	100647,15	107602,71
447	100647,14	107602,51
448	100647,13	107602,31
449	100647,11	107602,11
450	100647,10	107601,91
451	100647,09	107601,71
452	100647,07	107601,51
453	100647,06	107601,31
454	100647,05	107601,11
455	100647,04	107600,91
456	100647,02	107600,71
457	100647,01	107600,51
458	100647,00	107600,31
459	100646,98	107600,11
460	100646,97	107599,91
461	100646,96	107599,71
462	100646,95	107599,51

1	2	3
463	100646,93	107599,31
464	100646,92	107599,11
465	100646,91	107598,91
466	100646,89	107598,72
467	100646,88	107598,52
468	100646,86	107598,32
469	100646,85	107598,12
470	100646,84	107597,92
471	100646,82	107597,72
472	100646,81	107597,52
473	100646,80	107597,32
474	100646,78	107597,12
475	100646,77	107596,92
476	100646,76	107596,72
477	100646,74	107596,52
478	100646,73	107596,32
479	100646,71	107596,12
480	100646,70	107595,92
481	100646,68	107595,72
482	100646,67	107595,52
483	100646,66	107595,32
484	100646,64	107595,12
485	100646,63	107594,92
486	100646,61	107594,73
487	100646,60	107594,53
488	100646,58	107594,33
489	100646,57	107594,13
490	100646,56	107593,93
491	100646,54	107593,73
492	100646,53	107593,53
493	100646,51	107593,33
494	100646,50	107593,13
495	100646,48	107592,93
496	100646,47	107592,73
497	100646,45	107592,53
498	100646,44	107592,33
499	100646,42	107592,13
500	100646,41	107591,93
501	100646,39	107591,73
502	100646,38	107591,53
503	100646,36	107591,33

1	2	3
504	100646,35	107591,14
505	100646,33	107590,94
506	100646,32	107590,74
507	100646,30	107590,54
508	100646,28	107590,34
509	100646,27	107590,14
510	100646,25	107589,94
511	100646,24	107589,74
512	100646,22	107589,54
513	100646,21	107589,34
514	100646,19	107589,14
515	100646,17	107588,94
516	100646,16	107588,74
517	100646,14	107588,54
518	100646,13	107588,34
519	100646,11	107588,14
520	100685,87	107683,30
Образуемый земельный участок 3		
1	100692,16	107852,01
2	100699,66	107854,00
3	100701,13	107848,72
4	100708,18	107850,63
5	100707,06	107863,71
6	100698,98	107859,18
Образуемый земельный участок 4		
1	100701,84	107721,58
2	100646,76	107708,03
3	100646,80	107707,43
4	100646,82	107707,23
5	100646,83	107707,03
6	100646,84	107706,83
7	100646,86	107706,63
8	100646,87	107706,43
9	100646,88	107706,23
10	100646,90	107706,03
11	100646,91	107705,84
12	100646,92	107705,64
13	100646,94	107705,44
14	100646,95	107705,24
15	100646,96	107705,04
16	100646,98	107704,84
17	100646,99	107704,64

1	2	3
18	100647,00	107704,44
19	100647,02	107704,24
20	100647,03	107704,04
21	100647,04	107703,84
22	100647,05	107703,64
23	100647,07	107703,44
24	100647,08	107703,24
25	100647,09	107703,04
26	100647,10	107702,84
27	100647,12	107702,64
28	100647,13	107702,44
29	100647,14	107702,24
30	100647,15	107702,04
31	100647,17	107701,84
32	100647,18	107701,64
33	100647,19	107701,44
34	100647,20	107701,24
35	100647,22	107701,04
36	100647,23	107700,85
37	100647,24	107700,65
38	100647,25	107700,45
39	100647,26	107700,25
40	100647,28	107700,05
41	100647,29	107699,85
42	100647,30	107699,65
43	100647,31	107699,45
44	100647,32	107699,25
45	100647,34	107699,05
46	100647,35	107698,85
47	100647,36	107698,65
48	100647,37	107698,45
49	100647,38	107698,25
50	100647,39	107698,05
51	100647,40	107697,85
52	100647,42	107697,65
53	100647,43	107697,45
54	100647,44	107697,25
55	100647,45	107697,05
56	100647,46	107696,85
57	100647,47	107696,65
58	100647,48	107696,45

1	2	3
59	100647,49	107696,25
60	100647,50	107696,05
61	100647,52	107695,85
62	100647,53	107695,65
63	100647,54	107695,45
64	100647,55	107695,25
65	100647,56	107695,05
66	100647,57	107694,86
67	100647,58	107694,66
68	100647,59	107694,46
69	100647,60	107694,26
70	100647,61	107694,06
71	100647,62	107693,86
72	100647,63	107693,66
73	100647,64	107693,46
74	100647,65	107693,26
75	100647,66	107693,06
76	100647,67	107692,86
77	100647,68	107692,66
78	100647,69	107692,46
79	100647,70	107692,26
80	100647,71	107692,06
81	100647,72	107691,96
82	100647,76	107691,07
83	100658,21	107692,98
84	100682,40	107697,38
85	100685,87	107683,30
Образуемый земельный участок 5		
1	100591,86	108009,48
2	100610,64	107937,39
3	100637,84	107833,15
4	100637,38	107831,32
5	100635,87	107827,50
6	100634,02	107823,76
7	100631,91	107820,27
8	100630,35	107818,11
9	100610,05	107812,69
10	100611,91	107805,43
11	100592,22	107800,24
12	100579,37	107796,72
13	100577,39	107803,96

1	2	3
14	100553,79	107797,68
15	100558,72	107778,49
16	100596,38	107789,07
17	100656,20	107804,25
18	100661,19	107805,55
19	100652,38	107841,48
20	100659,81	107843,45
21	100639,45	107918,63
22	100690,43	107932,31
23	100681,76	107955,50
24	100661,43	107950,25
25	100629,43	107941,84
26	100629,31	107942,36
27	100593,50	108079,20
28	100599,82	108086,50
29	100578,15	108109,40
30	100575,47	108111,97
31	100565,52	108110,56
32	100588,17	108023,59
33	100590,01	108016,59
Образуемый земельный участок 6		
1	100494,90	108189,18
2	100456,27	108179,56
3	100479,51	108088,56
4	100565,52	108110,56
5	100575,47	108111,97
Образуемый земельный участок 7		
1	100590,26	107807,41
2	100577,39	107803,96
3	100579,37	107796,72
4	100592,22	107800,24
Образуемый земельный участок 8		
1	100590,26	107807,41
2	100592,22	107800,24
3	100611,91	107805,43
4	100610,05	107812,69
Образуемый земельный участок 9		
1	100682,40	107697,38
2	100685,87	107683,30
3	100658,76	107678,37
4	100656,50	107691,24
5	100658,21	107692,98

