

**ПРАВИТЕЛЬСТВО САНКТ-ПЕТЕРБУРГА****ПОСТАНОВЛЕНИЕ** ОКУД05.12.2025№ 939**О внесении изменений в постановление
Правительства Санкт-Петербурга
от 29.06.2010 № 870**

В соответствии со статьями 45 и 46 Градостроительного кодекса Российской Федерации и в целях обеспечения градостроительного развития территории, ограниченной ул.Шахматова, Чебышёвской ул., Ботанической ул., Университетским пр., в Петродворцовом районе Правительство Санкт-Петербурга

ПОСТАНОВЛЯЕТ:

1. Внести в постановление Правительства Санкт-Петербурга от 29.06.2010 № 870 «Об утверждении проекта планировки с проектом межевания территории, ограниченной ул.Шахматова, Чебышёвской ул., Ботанической ул., Университетским пр., в Петродворцовом районе» следующие изменения:

1.1. Пункты 1 и 2 постановления изложить в следующей редакции:

«1. Утвердить проект планировки территории, ограниченной ул.Шахматова, Чебышёвской ул., Ботанической ул., Университетским пр., в Петродворцовом районе в составе:

1.1. Чертеж планировки территории, ограниченной ул.Шахматова, Чебышёвской ул., Ботанической ул., Университетским пр., в Петродворцовом районе (красные линии) согласно приложению № 1.

1.2. Чертеж планировки территории, ограниченной ул.Шахматова, Чебышёвской ул., Ботанической ул., Университетским пр., в Петродворцовом районе (границы зон планируемого размещения объектов капитального строительства) согласно приложению № 2.

1.3. Чертеж планировки территории, ограниченной ул.Шахматова, Чебышёвской ул., Ботанической ул., Университетским пр., в Петродворцовом районе (границы планируемого элемента планировочной структуры) согласно приложению № 3.

1.4. Положение о характеристиках планируемого развития территории, в том числе о плотности и параметрах застройки территории (в пределах, установленных градостроительным регламентом), о характеристиках объектов капитального строительства иного назначения и необходимых для функционирования таких объектов и обеспечения жизнедеятельности человека объектов транспортной инфраструктуры, в том числе объектов, необходимых для развития территории в границах элемента планировочной структуры территории, ограниченной ул.Шахматова, Чебышёвской ул., Ботанической ул., Университетским пр., в Петродворцовом районе, согласно приложению № 4.

1.5. Положение об очередности планируемого развития территории, ограниченной ул.Шахматова, Чебышёвской ул., Ботанической ул., Университетским пр., в Петродворцовом районе, содержащее этапы и максимальные сроки осуществления архитектурно-строительного проектирования, строительства объектов капитального строительства иного назначения и необходимых для функционирования таких объектов и обеспечения жизнедеятельности человека объектов транспортной инфраструктуры, согласно приложению № 5.

2. Утвердить проект межевания территории, ограниченной ул. Шахматова, Чебышёвской ул., Ботанической ул., Университетским пр., в Петродворцовом районе:

2.1. Чертеж межевания территории, ограниченной ул.Шахматова, Чебышёвской ул., Ботанической ул., Университетским пр., в Петродворцовом районе (красные линии) согласно приложению № 6.

2.2. Чертеж межевания территории, ограниченной ул.Шахматова, Чебышёвской ул., Ботанической ул., Университетским пр., в Петродворцовом районе (границы планируемого элемента планировочной структуры) согласно приложению № 7.

2.3. Чертеж межевания территории, ограниченной ул.Шахматова, Чебышёвской ул., Ботанической ул., Университетским пр., в Петродворцовом районе (границы и условные номера образуемых земельных участков) согласно приложению № 8.

2.4. Перечень и сведения о площади образуемых земельных участков, в том числе тех, которые будут отнесены к территориям общего пользования или имуществу общего пользования, способы их образования, вид разрешенного использования образуемых земельных участков в соответствии с проектом планировки территории, ограниченной ул.Шахматова, Чебышёвской ул., Ботанической ул., Университетским пр., в Петродворцовом районе согласно приложению № 9.

2.5. Сведения о границах территории, ограниченной ул.Шахматова, Чебышёвской ул., Ботанической ул., Университетским пр., в Петродворцовом районе, содержащие перечень координат характерных точек этих границ в системе координат, используемой для ведения Единого государственного реестра недвижимости, согласно приложению № 10».

1.2. В пункте 4 постановления слова «Филимонова Р.Е.» заменить словами «Линченко Н.В.».

1.3. Приложения № 1 – 5 к постановлению исключить.

1.4. Дополнить постановление приложениями № 1 – 10, изложив их в редакции согласно приложениям № 1 – 10 к настоящему постановлению.

2. Постановление вступает в силу на следующий день после его официального опубликования.

3. Контроль за выполнением постановления возложить на вице-губернатора Санкт-Петербурга Линченко Н.В.

Губернатор
Санкт-Петербурга

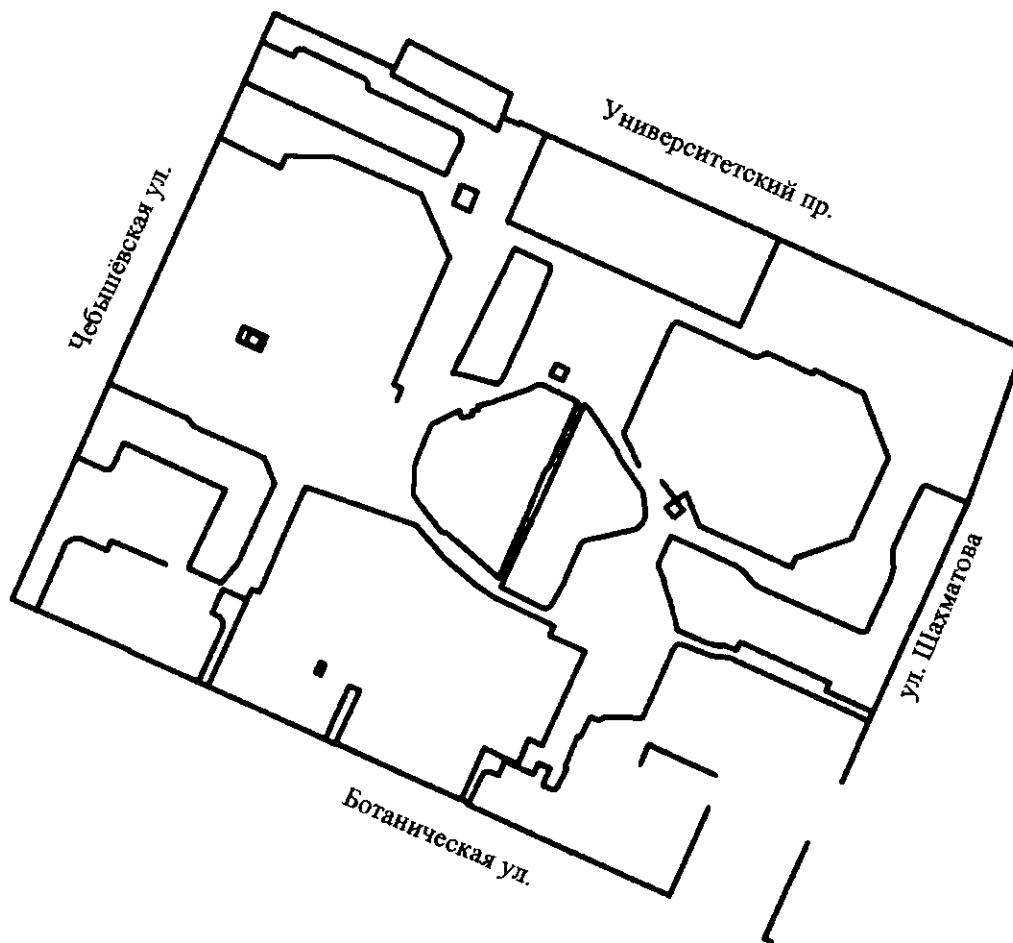


А.Д.Беглов



Приложение № 1
к постановлению
Правительства Санкт-Петербурга
от 05.12.2025 № 939

ЧЕРТЕЖ
планировки территории, ограниченной ул. Шахматова, Чебышёвской ул.,
Ботанической ул., Университетским пр., в Петродворцовом районе
(красные линии)

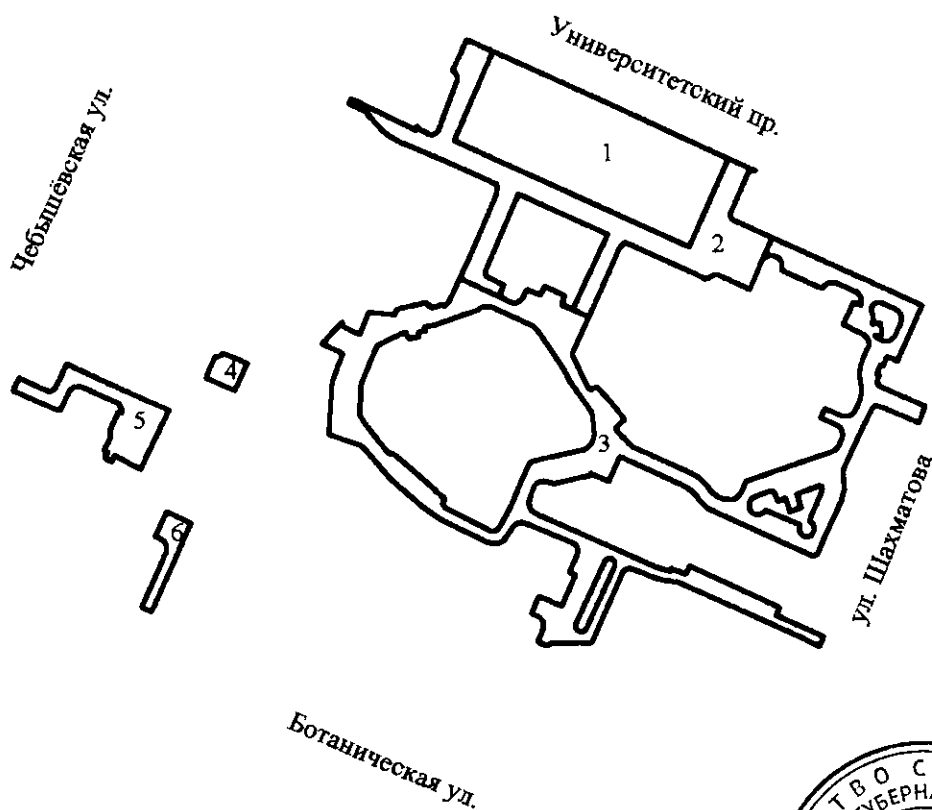


Условные обозначения


— — красные линии



ЧЕРТЕЖ
планировки территории, ограниченной ул. Шахматова, Чебышёвской ул.,
Ботанической ул., Университетским пр., в Петродворцовом районе
(границы зон планируемого размещения объектов капитального строительства)

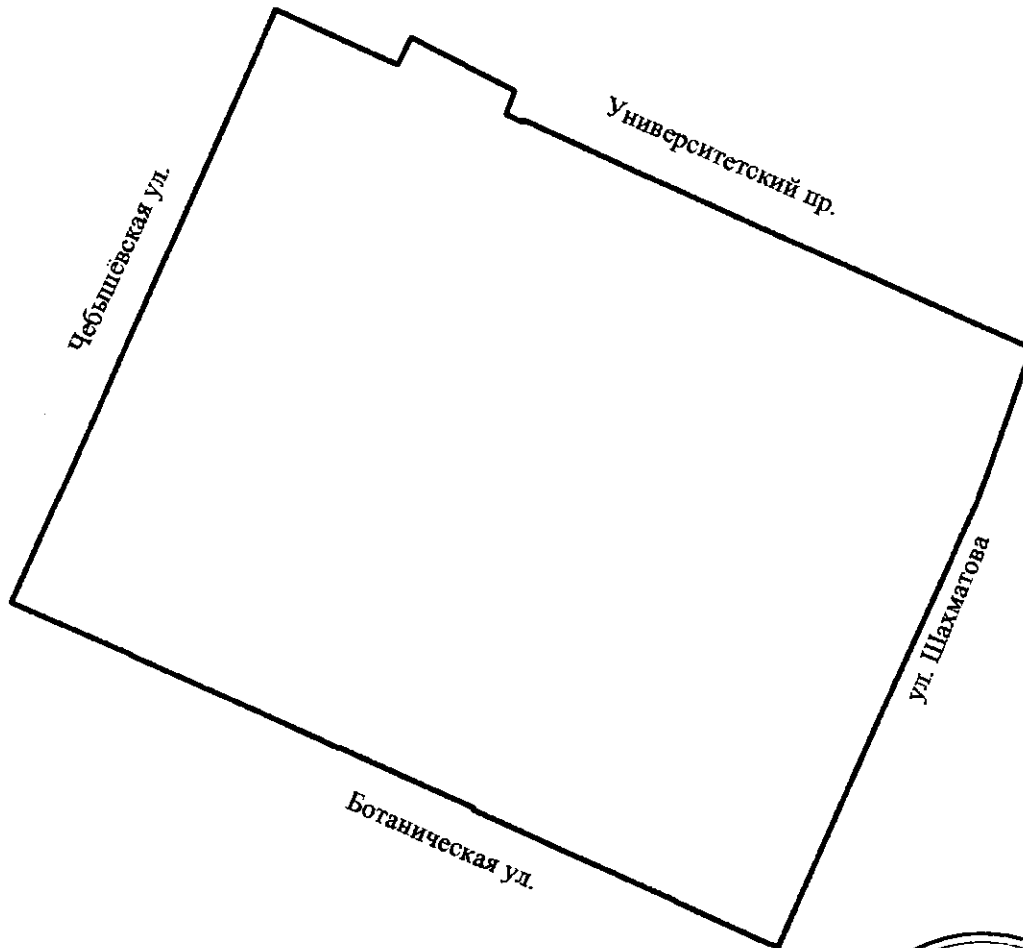


Условные обозначения


-  – границы зон планируемого размещения объектов капитального строительства
- 2 – номер зоны планируемого размещения объектов капитального строительства

Приложение № 3
к постановлению
Правительства Санкт-Петербурга
от 05.12.2025 № 939

ЧЕРТЕЖ
планировки территории, ограниченной ул. Шахматова, Чебышёвской ул.,
Ботанической ул., Университетским пр., в Петродворцовом районе
(границы планируемого элемента планировочной структуры)



Условные обозначения

 – границы планируемого элемента планировочной структуры

Приложение № 4
к постановлению
Правительства Санкт-Петербурга
от 05.12.2025 № 939

ПОЛОЖЕНИЕ

о характеристиках планируемого развития территории, в том числе о плотности и параметрах застройки территории (в пределах, установленных градостроительным регламентом), о характеристиках объектов капитального строительства иного назначения и необходимых для функционирования таких объектов и обеспечения жизнедеятельности человека объектов транспортной инфраструктуры, в том числе объектов, необходимых для развития территории в границах элемента планировочной структуры территории, ограниченной ул.Шахматова, Чебышёвской ул., Ботанической ул., Университетским пр., в Петродворцовом районе

1. Границами проекта планировки с проектом межевания территории, ограниченной ул.Шахматова, Чебышёвской ул., Ботанической ул., Университетским пр., в Петродворцовом районе (далее – территория) являются:

- с северо-востока – Университетский пр.;
- с юго-востока – ул. Шахматова;
- с юго-запада – Ботаническая ул.;
- с северо-запада – Чебышёвская ул.

2. Характеристики планируемого развития территории.

№ п/п	Параметры	Единица измерения	Количество
1	Площадь в границах элемента планировочной структуры (квартала)	га	16,92
2	Плотность застройки	кв.м общей площади/га	10590
3	Величина отступа от красных линий	м	0

3. Характеристики объектов капитального строительства иного назначения, объектов транспортной инфраструктуры.

№ п/п	Номер зоны планируемого размещения объектов капитального строительства	Условный номер образуемого земельного участка	Функциональное назначение объектов капитального строительства	Максимальная высота объектов капитального строительства, м	Максимальная общая площадь объектов капитального строительства, кв.м
1	2	3	4	5	6
1	1	1	Поликлиника, гараж	25	18000
2	2	2	Проезд	-	-
3	3	3	Проезд	-	-
4	4	4	Проезд	-	-
5	5	5	Проезд	-	-
6	6	6	Проезд	-	-

1	2	3	4	5	6
7	-	27	Церковь	-	-
8	-	28	Многоквартирный дом этажностью девять этажей и выше, благоустройство и озеленение придомовых территорий	-	-
9	-	29	Детский сад	-	-
10	-	34	Многоквартирный дом этажностью девять этажей и выше, благоустройство и озеленение придомовых территорий	-	-
11	-	36	Здание, обеспечивающее поставку электричества (трансформаторная подстанция)	-	-
12	-	49	Пешеходные тротуары в границах населенных пунктов	-	-
13	-	53	Проезд	-	-
14	-	54	Пешеходные тротуары в границах населенных пунктов	-	-
15	-	55	Проезд	-	-
16	-	56	Проезд	-	-
17	-	57	Проезд	-	-
18	-	58	Проезд	-	-
19	-	60	Проезд	-	-

4. Характеристика планируемого развития объектов социальной инфраструктуры, необходимых для развития территории.

На территории предусматривается размещение совмещенной поликлиники для взрослых на 420 посещений в смену и детей на 220 посещений в смену в границах зоны планируемого размещения объектов капитального строительства 1.

5. Характеристика планируемого развития объектов транспортной инфраструктуры, необходимых для развития территории.

На территории предусматривается организация элементов улично-дорожной сети, строительство проезда в границах зоны планируемого размещения объектов капитального строительства 2, проезда в границах зоны планируемого размещения объектов капитального строительства 3, проезда в границах зоны планируемого размещения объектов капитального строительства 4, проезда в границах зоны планируемого размещения объектов капитального строительства 5, проезда в границах зоны планируемого размещения объектов капитального строительства 6, размещение гаража не менее чем на 56 машино-мест в границах зоны планируемого размещения объекта капитального строительства 1, открытых автостоянок не менее чем на 11 парковочных мест в границах зоны планируемого размещения объектов капитального строительства 3.

6. Характеристика планируемого развития объектов коммунальной инфраструктуры, необходимых для развития территории.

Водоснабжение – в объеме 122,1 куб.м/сутки от системы централизованного водоснабжения.

Водоотведение – хозяйственно-бытовых сточных вод в объеме 90,5 куб.м/сутки, поверхностных стоков в объеме 131,0 куб.м/сутки в систему централизованной канализации.

Теплоснабжение – с нагрузкой 1,7 Гкал/час от системы централизованного теплоснабжения.

Электроснабжение – с электрической мощностью 176 кВт от системы централизованного электроснабжения.



Приложение № 5
к постановлению
Правительства Санкт-Петербурга
от 05.12.2025 № 939

ПОЛОЖЕНИЕ

об очередности планируемого развития территории, ограниченной ул. Шахматова, Чебышёвской ул., Ботанической ул., Университетским пр., в Петродворцовом районе, содержащее этапы и максимальные сроки осуществления архитектурно-строительного проектирования, строительства объектов капитального строительства иного назначения и необходимых для функционирования таких объектов и обеспечения жизнедеятельности человека объектов транспортной инфраструктуры

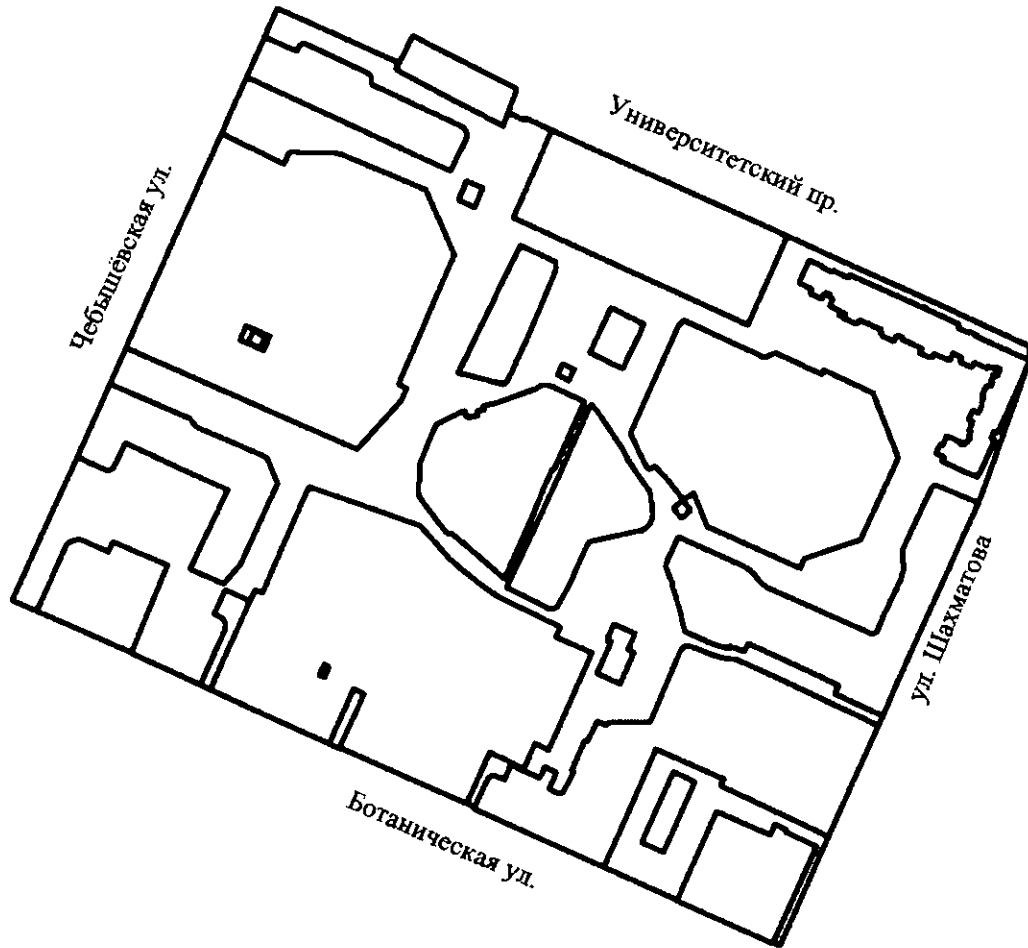
Этапы и максимальные сроки осуществления архитектурно-строительного проектирования, строительства объектов капитального строительства иного назначения и необходимых для функционирования таких объектов и обеспечения жизнедеятельности человека объектов транспортной инфраструктуры.

№ п/п	Номер зоны планируемого размещения объектов капитального строительства	Функциональное назначение объектов капитального строительства	Очередность планируемого развития территории/этапы проектирования/этапы строительства	Максимальные сроки осуществления архитектурно-строительного проектирования/строительства
1	2	3	4	5
1	1	Поликлиника, гараж	1/1/1	2029/2031
2	2	Проезд	1/1/1	2029/2031
3	3	Проезд	2/2/2	2031/2033
4	4	Проезд	2/2/2	2031/2033
5	5	Проезд	2/2/2	2031/2033
6	6	Проезд	2/2/2	2031/2033



Приложение № 6
к постановлению
Правительства Санкт-Петербурга
от 05.12.2025 № 939

ЧЕРТЕЖ
**межевания территории, ограниченной ул. Шахматова, Чебышёвской ул.,
Ботанической ул., Университетским пр., в Петродворцовом районе**
(красные линии)

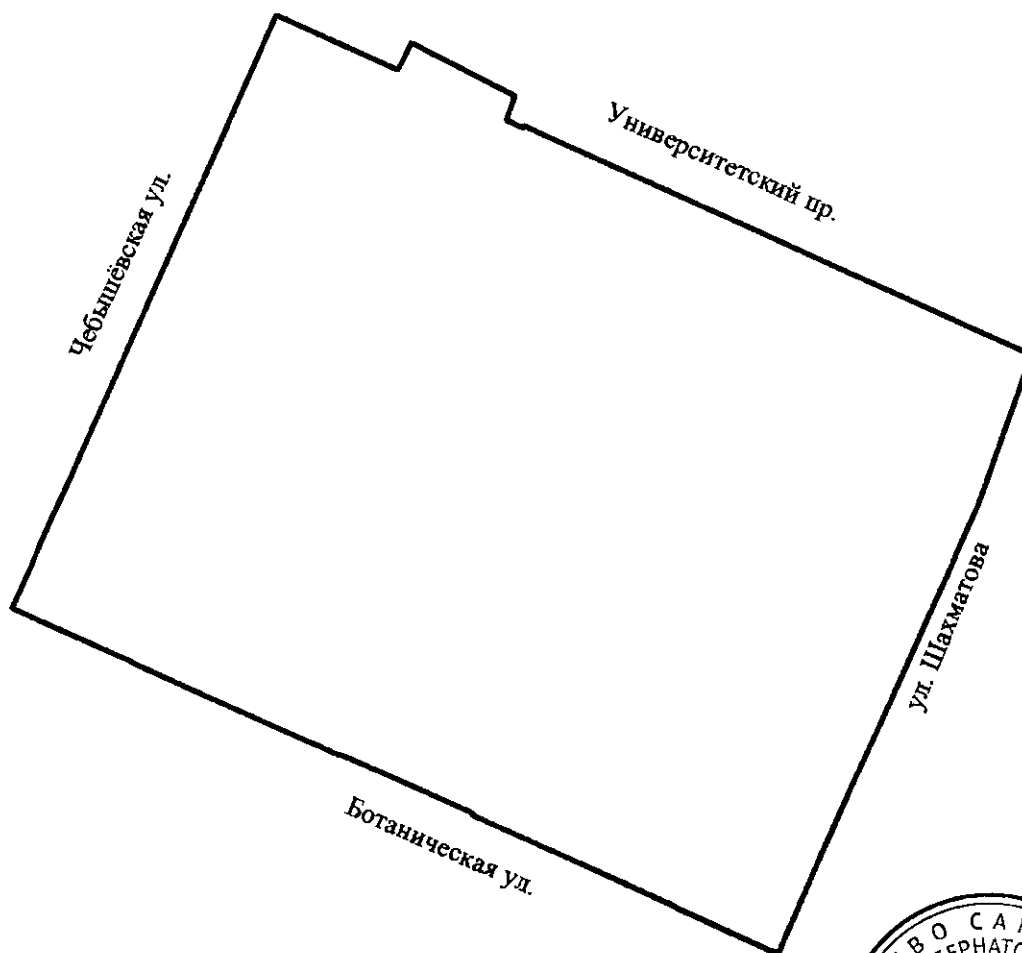


Условные обозначения
— — красные линии




Приложение № 7
к постановлению
Правительства Санкт-Петербурга
от 05.12.2025 № 939

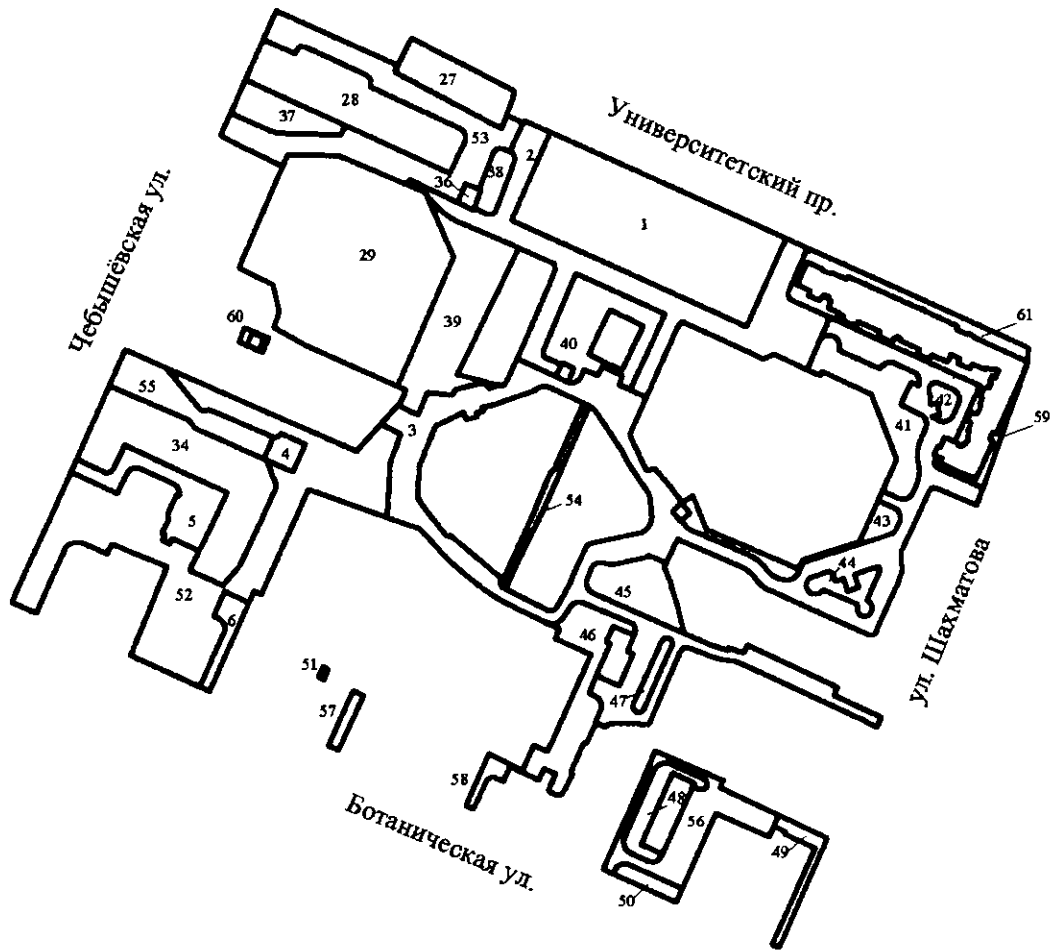
ЧЕРТЕЖ
межевания территории, ограниченной ул. Шахматова, Чебышёвской ул.,
Ботанической ул., Университетским пр., в Петродворцовом районе
(границы планируемого элемента планировочной структуры)




Условные обозначения

 – границы планируемого элемента планировочной структуры

ЧЕРТЕЖ
**межевания территории, ограниченной ул. Шахматова, Чебышёвской ул.,
Ботанической ул., Университетским пр., в Петродворцовом районе**
(границы и условные номера образуемых земельных участков)



Условные обозначения

-  – границы образуемых земельных участков
- 2 – условные номера образуемых земельных участков



Приложение № 9
к постановлению
Правительства Санкт-Петербурга
от 05.12.2025 № 939

ПЕРЕЧЕНЬ И СВЕДЕНИЯ

о площади образуемых земельных участков, в том числе тех, которые будут отнесены к территориям общего пользования или имуществу общего пользования, способы их образования, вид разрешенного использования образуемых земельных участков в соответствии с проектом планировки территории, ограниченной ул. Шахматова, Чебышёвской ул., Ботанической ул., Университетским пр., в Петродворцовом районе

№ п/п	Условный номер образуемого земельного участка	Вид разрешенного использования образуемого земельного участка	Площадь образуемого земельного участка, га	Способ образования земельного участка
1	2	3	4	5
1	1	Амбулаторно-поликлиническое обслуживание, служебные гаражи	0,77	Образование земельного участка из земель, находящихся в государственной собственности
2	2	Земельные участки (территории) общего пользования – улично-дорожная сеть	0,59	Образование земельного участка из земель, находящихся в государственной собственности
3	3	Земельные участки (территории) общего пользования – улично-дорожная сеть	1,31	Образование земельного участка из земель, находящихся в государственной собственности
4	4	Земельные участки (территории) общего пользования – улично-дорожная сеть	0,03	Образование земельного участка из земель, находящихся в государственной собственности
5	5	Земельные участки (территории) общего пользования – улично-дорожная сеть	0,15	Образование земельного участка из земель, находящихся в государственной собственности
6	6	Земельные участки (территории) общего пользования – улично-дорожная сеть	0,05	Образование земельного участка из земель, находящихся в государственной собственности
7	27	Осуществление религиозных обрядов	0,14	Образование земельного участка из земель, находящихся в государственной собственности
8	28	Многоэтажная жилая застройка (высотная застройка)	0,33	Образование земельного участка из земель, находящихся в государственной собственности
9	29	Дошкольное, начальное и среднее общее образование	0,99	Образование земельного участка из земель, находящихся в государственной собственности

1	2	3	4	5
10	34	Многоэтажная жилая застройка (высотная застройка)	0,43	Образование земельного участка из земель, находящихся в государственной собственности
11	36	Предоставление коммунальных услуг	0,01	Образование земельного участка из земель, находящихся в государственной собственности
12	37	Земельные участки (территории) общего пользования – благоустройство территории	0,10	Образование земельного участка из земель, находящихся в государственной собственности
13	38	Земельные участки (территории) общего пользования – благоустройство территории	0,05	Образование земельного участка из земель, находящихся в государственной собственности
14	39	Земельные участки (территории) общего пользования – благоустройство территории	0,32	Образование земельного участка из земель, находящихся в государственной собственности
15	40	Земельные участки (территории) общего пользования – благоустройство территории	0,19	Образование земельного участка из земель, находящихся в государственной собственности
16	41	Земельные участки (территории) общего пользования – благоустройство территории	0,19	Образование земельного участка из земель, находящихся в государственной собственности
17	42	Земельные участки (территории) общего пользования – благоустройство территории	0,02	Образование земельного участка из земель, находящихся в государственной собственности
18	43	Земельные участки (территории) общего пользования – благоустройство территории	0,08	Образование земельного участка из земель, находящихся в государственной собственности
19	44	Земельные участки (территории) общего пользования – благоустройство территории	0,05	Образование земельного участка из земель, находящихся в государственной собственности
20	45	Земельные участки (территории) общего пользования – благоустройство территории	0,13	Образование земельного участка из земель, находящихся в государственной собственности
21	46	Земельные участки (территории) общего пользования – благоустройство территории	0,20	Образование земельного участка из земель, находящихся в государственной собственности
22	47	Земельные участки (территории) общего пользования – благоустройство территории	0,03	Образование земельного участка из земель, находящихся в государственной собственности
23	48	Земельные участки (территории) общего пользования – благоустройство территории	0,07	Перераспределение или образование земельного участка из земель, находящихся в государственной собственности
24	49	Земельные участки (территории) общего пользования – улично-дорожная сеть	0,05	Перераспределение или образование земельного участка из земель, находящихся в государственной собственности

1	2	3	4	5
25	50	Земельные участки (территории) общего пользования – благоустройство территории	0,03	Образование земельного участка из земель, находящихся в государственной собственности
26	51	Земельные участки (территории) общего пользования – благоустройство территории	0,002	Образование земельного участка из земель, находящихся в государственной собственности
27	52	Земельные участки (территории) общего пользования – благоустройство территории	0,97	Образование земельного участка из земель, находящихся в государственной собственности
28	53	Земельные участки (территории) общего пользования – улично-дорожная сеть	0,44	Образование земельного участка из земель, находящихся в государственной собственности
29	54	Земельные участки (территории) общего пользования – улично-дорожная сеть	0,04	Образование земельного участка из земель, находящихся в государственной собственности
30	55	Земельные участки (территории) общего пользования – улично-дорожная сеть	0,15	Образование земельного участка из земель, находящихся в государственной собственности
31	56	Земельные участки (территории) общего пользования – улично-дорожная сеть	0,21	Образование земельного участка из земель, находящихся в государственной собственности
32	57	Земельные участки (территории) общего пользования – улично-дорожная сеть	0,02	Образование земельного участка из земель, находящихся в государственной собственности
33	58	Земельные участки (территории) общего пользования – улично-дорожная сеть	0,02	Образование земельного участка из земель, находящихся в государственной собственности
34	59	Земельные участки (территории) общего пользования – благоустройство территории	0,03	Образование земельного участка из земель, находящихся в государственной собственности
35	60	Земельные участки (территории) общего пользования – улично-дорожная сеть	0,007	Образование земельного участка из земель, находящихся в государственной собственности
36	61	Земельные участки (территории) общего пользования – благоустройство территории	0,17	Образование земельного участка из земель, находящихся в государственной собственности



Приложение № 10
к постановлению
Правительства Санкт-Петербурга
от 05.12.2025 № 939

СВЕДЕНИЯ

о границах территории, ограниченной ул. Шахматова, Чебышёвской ул.,
Ботанической ул., Университетским пр., в Петродворцовом районе,
содержащие перечень координат характерных точек
этих границ в системе координат, используемой для ведения
Единого государственного реестра недвижимости

Номер точки	X	Y	R (м)
1	2	3	4
Образуемый земельный участок 1			
1	87177,00	88453,44	—
2	87118,31	88584,21	—
3	87167,12	88606,12	—
4	87225,90	88475,14	—
Образуемый земельный участок 2			
1	87190,11	88407,01	—
2	87184,58	88412,05	—
3	87179,84	88417,57	42,00
4	87176,13	88423,82	—
5	87163,76	88452,93	—
6	87161,83	88457,48	—
7	87152,95	88477,26	—
8	87151,56	88477,67	—
9	87149,41	88477,72	—
10	87140,55	88474,17	—
11	87113,72	88462,43	—
12	87102,89	88457,43	—
13	87100,96	88456,55	—
14	87090,98	88478,16	—
15	87097,15	88481,10	—
16	87097,40	88481,07	—
17	87097,55	88480,80	—
18	87101,69	88472,13	—
19	87102,65	88471,20	—
20	87103,47	88470,91	—
21	87104,87	88471,04	—
22	87147,60	88489,18	—
23	87125,30	88538,86	—
24	87088,47	88521,56	—

1	2	3	4
25	87084,62	88519,79	-
26	87084,37	88519,49	-
27	87084,31	88519,03	-
28	87084,39	88518,33	-
29	87086,31	88513,18	-
30	87080,33	88526,48	-
31	87079,51	88528,30	-
32	87117,46	88545,37	-
33	87119,64	88546,95	-
34	87120,92	88548,63	-
35	87103,71	88586,97	-
36	87100,53	88593,22	-
37	87103,25	88599,45	-
38	87096,40	88614,55	-
39	87094,77	88617,73	-
40	87094,66	88617,98	-
41	87110,38	88624,78	-
42	87123,39	88630,65	-
43	87133,42	88608,41	-
44	87135,25	88607,34	4,00
45	87137,37	88607,36	-
46	87158,37	88616,78	-
47	87160,11	88618,70	4,00
48	87160,31	88621,29	-
49	87167,12	88606,12	-
50	87118,31	88584,21	-
51	87177,00	88453,44	-
52	87225,90	88475,14	-
53	87232,46	88460,53	-
54	87231,31	88460,01	-
55	87215,15	88452,49	-
56	87214,88	88453,06	-
57	87212,82	88455,06	4,00
58	87209,94	88455,15	-
59	87182,88	88444,89	-
60	87180,62	88442,74	4,00
61	87180,59	88439,63	-
62	87182,97	88434,72	-
63	87183,69	88433,69	4,00
64	87184,69	88432,93	-

1	2	3	4
65	87182,78	88432,17	—
66	87186,95	88423,46	—
67	87199,76	88396,74	—
68	87196,86	88395,37	—
69	87192,66	88405,29	—
70	87191,13	88405,97	—
Образуемый земельный участок 3			
1	86969,70	88498,56	—
2	86972,82	88495,47	6,00
3	86977,21	88495,34	—
4	86983,01	88497,41	—
5	86986,35	88500,36	6,00
6	86986,74	88504,78	—
7	86985,50	88508,91	—
8	86989,90	88528,62	—
9	86991,16	88529,24	—
10	86986,61	88539,22	—
11	87000,40	88545,50	—
12	86983,81	88582,22	—
13	86982,18	88584,68	—
14	86979,08	88588,02	—
15	86976,00	88590,17	—
16	86973,83	88592,38	—
17	86971,97	88595,02	—
18	86946,07	88652,65	—
19	86946,60	88655,47	—
20	86955,68	88659,32	—
21	86975,40	88668,49	—
22	86982,37	88670,64	—
23	86987,71	88669,99	—
24	86992,88	88669,93	—
25	87018,76	88681,73	—
26	87028,40	88686,37	—
27	87029,24	88687,08	—
28	87029,47	88688,28	—
29	87029,13	88690,20	—
30	87019,50	88712,20	—
31	87029,16	88715,67	—
32	87039,87	88691,84	—
33	87041,15	88689,99	9,00

1	2	3	4
34	87042,85	88688,51	-
35	87046,82	88690,24	-
36	87047,57	88688,53	-
37	87052,26	88690,64	-
38	87051,66	88691,97	-
39	87057,16	88694,43	-
40	87054,59	88700,18	-
41	87085,76	88714,04	-
42	87123,39	88630,65	-
43	87110,38	88624,78	-
44	87113,05	88632,58	6,00
45	87105,41	88635,68	-
46	87095,13	88658,58	-
47	87098,23	88661,91	6,00
48	87098,10	88666,46	-
49	87093,57	88676,70	-
50	87090,28	88679,85	6,00
51	87085,73	88679,78	-
52	87087,50	88675,79	-
53	87076,21	88670,38	-
54	87075,26	88669,93	-
55	87074,35	88671,52	-
56	87069,85	88680,79	-
57	87066,54	88683,80	6,00
58	87062,08	88683,68	-
59	87055,41	88680,80	-
60	87050,08	88679,33	20,00
61	87044,54	88679,38	-
62	87041,58	88679,82	-
63	87035,80	88679,86	20,00
64	87030,26	88678,25	-
65	87026,62	88676,60	-
66	87023,48	88673,23	6,00
67	87023,66	88668,63	-
68	87027,77	88659,68	-
69	87022,25	88657,33	-
70	87018,18	88666,18	-
71	87014,82	88669,30	6,00
72	87010,24	88669,14	-
73	87006,17	88667,28	-

1	2	3	4
74	87004,20	88665,84	6,00
75	87002,97	88663,74	—
76	86986,74	88615,65	—
77	86981,98	88613,64	—
78	86978,74	88611,41	8,12
79	86976,94	88607,92	—
80	86978,16	88600,76	14,00
81	86982,80	88595,18	—
82	86987,85	88590,49	26,00
83	86991,49	88584,65	—
84	87005,50	88553,64	—
85	87006,71	88551,63	10,00
86	87008,36	88549,95	—
87	87010,89	88547,93	—
88	87011,28	88547,59	—
89	87010,99	88547,24	—
90	87016,59	88542,68	—
91	87020,97	88547,97	—
92	87021,27	88548,41	—
93	87032,34	88540,02	—
94	87040,54	88532,59	—
95	87039,20	88529,98	—
96	87039,18	88528,52	—
97	87040,48	88527,67	—
98	87058,74	88518,96	—
99	87079,51	88528,30	—
100	87080,33	88526,48	—
101	87086,31	88513,18	—
102	87091,30	88515,03	—
103	87096,70	88503,89	—
104	87091,56	88501,41	—
105	87095,01	88493,75	—
106	87093,20	88492,95	—
107	87091,30	88492,21	—
108	87090,40	88491,81	—
109	87089,54	88491,07	—
110	87088,71	88490,12	—
111	87088,09	88489,43	—
112	87087,40	88488,36	—
113	87087,35	88486,58	—

1	2	3	4
114	87087,84	88484,73	-
115	87090,98	88478,16	-
116	87100,96	88456,55	-
117	87092,10	88452,51	-
118	87087,19	88449,75	-
119	87085,77	88448,08	-
120	87086,30	88446,05	-
121	87085,04	88443,26	-
122	87084,57	88441,55	-
123	87084,48	88440,69	-
124	87087,61	88438,15	-
125	87084,14	88422,93	-
126	87083,32	88421,63	-
127	87080,69	88420,68	-
128	87082,20	88406,53	-
129	87069,63	88401,41	-
130	87073,98	88392,60	-
131	87075,14	88391,67	2,36
132	87076,63	88391,63	-
133	87064,55	88380,60	-
134	87059,10	88391,82	-
135	87043,45	88385,92	-
136	87013,05	88384,18	-
137	87006,55	88402,35	-
138	86988,45	88418,08	-
139	86980,50	88427,09	-
140	86972,73	88436,54	-
141	86965,90	88446,55	-
142	86953,37	88472,49	-
143	86953,72	88472,66	-
144	86953,07	88477,34	7,59
145	86955,32	88481,50	-
146	86962,65	88486,42	-
147	86964,44	88489,28	5,97
148	86964,40	88492,65	-
149	86952,65	88520,75	-
150	86949,44	88522,08	6,02
151	86946,02	88521,41	-
152	86937,09	88517,39	-
153	86935,75	88520,90	-

1	2	3	4
154	86918,32	88513,08	—
155	86923,97	88500,43	—
156	86914,19	88496,33	—
157	86912,95	88499,38	—
158	86909,61	88502,70	6,00
159	86904,90	88502,58	—
160	86898,44	88499,63	—
161	86898,16	88500,25	—
162	86896,12	88505,36	—
163	86897,15	88506,13	—
164	86897,98	88508,58	—
165	86897,74	88529,64	—
166	86936,77	88546,88	—
167	86939,09	88548,93	—
168	86939,37	88551,25	—
169	86938,68	88553,44	—
170	86933,87	88565,58	—
171	86932,66	88569,91	—
172	86931,74	88578,04	—
173	86900,22	88647,96	—
174	86895,74	88656,53	—
175	86901,21	88658,99	—
176	86913,05	88632,69	—
177	86917,53	88634,68	—
178	86940,74	88584,33	—
179	86936,04	88582,24	—
180	86939,29	88573,99	—
181	86937,86	88573,52	—
182	86940,25	88565,21	—
183	86947,32	88549,21	—
Внутренний контур 2 (участок № 42)			
1	87068,92	88687,49	—
2	87068,11	88688,30	6,00
3	87067,47	88689,25	—
4	87066,58	88690,88	—
5	87066,17	88695,69	6,00
6	87069,43	88699,25	—
7	87075,80	88702,04	—
8	87080,39	88702,14	6,00
9	87083,70	88698,98	—

1	2	3	4
10	87087,16	88691,18	—
11	87086,48	88686,89	4,00
12	87082,29	88685,75	—
13	87079,56	88686,61	—
14	87075,33	88686,29	—
15	87075,89	88690,68	—
16	87069,43	88691,51	—
Внутренний контур № 3			
1	87074,72	88496,86	—
2	87073,00	88499,03	—
3	87070,74	88500,83	—
4	87049,34	88515,06	—
5	87044,22	88517,52	—
6	87026,56	88529,41	—
7	87024,35	88530,19	—
8	87012,95	88531,27	—
9	87012,08	88531,15	—
10	87011,23	88530,97	—
11	87010,39	88530,72	—
12	87009,57	88530,41	—
13	87008,78	88530,03	—
14	87008,02	88529,60	—
15	87007,65	88529,36	—
16	87006,61	88528,57	—
17	87005,96	88527,97	—
18	87005,37	88527,33	—
19	87004,82	88526,64	—
20	87004,33	88525,92	—
21	86997,84	88496,94	—
22	86997,41	88495,93	—
23	86996,17	88494,97	—
24	86983,45	88489,19	—
25	86974,71	88485,58	—
26	86962,52	88478,86	—
27	86961,04	88477,87	—
28	86960,30	88476,85	—
29	86959,86	88475,49	—
30	86959,82	88474,59	—
31	86960,21	88473,04	—
32	86960,79	88472,12	—

1	2	3	4
33	86971,94	88449,79	—
34	86972,38	88448,91	—
35	86974,11	88447,41	3,00
36	86976,39	88447,57	—
37	86977,34	88448,04	—
38	87002,63	88419,28	—
39	87002,20	88418,49	—
40	87002,17	88417,77	—
41	87002,66	88416,81	—
42	87020,54	88403,27	—
43	87024,16	88401,29	—
44	87040,63	88401,90	—
45	87042,69	88402,47	—
46	87062,15	88410,43	—
47	87063,73	88411,48	—
48	87071,24	88426,49	—
49	87067,32	88428,08	—
50	87068,56	88433,98	—
51	87071,06	88433,56	—
52	87071,77	88437,46	—
53	87073,89	88436,97	—
54	87075,53	88443,80	—
55	87083,45	88466,58	—
56	87084,01	88467,29	—
57	87084,48	88468,06	—
58	87084,86	88468,88	—
59	87085,15	88469,74	—
60	87085,39	88471,04	—
61	87085,42	88471,53	—
62	87085,41	88472,43	—
63	87085,29	88473,33	—
64	87085,07	88474,20	—
65	87084,75	88475,05	—
66	87076,27	88493,35	—
Внутренний контур 4 (участок № 44)			
1	86984,18	88656,36	—
2	86983,86	88658,01	1,50
3	86982,20	88658,32	—
4	86965,56	88651,04	—
5	86962,96	88653,56	4,70

1	2	3	4
6	86959,35	88653,49	—
7	86957,10	88651,44	4,35
8	86956,74	88648,43	—
9	86959,50	88645,81	5,00
10	86963,31	88645,90	—
11	86971,28	88626,57	—
12	86970,31	88618,86	4,96
13	86978,04	88619,65	—
14	86981,46	88629,30	—
15	86981,40	88630,78	2,00
16	86980,36	88631,81	—
17	86976,13	88633,62	—
18	86977,68	88637,96	—
19	86970,53	88640,36	—
20	86972,59	88646,53	—
21	86979,86	88644,10	—
Внутренний контур 5 (участок № 47)			
1	86942,91	88536,80	—
2	86908,62	88521,04	—
3	86904,36	88522,60	3,18
4	86906,00	88526,84	—
5	86940,34	88542,38	—
6	86944,45	88540,89	3,07
Образуемый земельный участок 4			
1	87057,72	88321,08	—
2	87057,70	88323,32	3,00
3	87059,23	88324,95	—
4	87059,57	88325,11	—
5	87053,55	88338,85	—
6	87038,58	88331,90	—
7	87045,07	88317,09	—
8	87045,64	88315,78	—
Образуемый земельный участок 5			
1	87053,31	88238,27	—
2	87049,92	88236,64	—
3	87040,42	88232,03	—
4	87038,40	88229,78	4,00
5	87038,52	88226,76	—
6	87045,51	88211,54	—
7	87038,37	88208,33	—
8	87026,53	88234,19	—

1	2	3	4
9	87037,46	88239,48	—
10	87040,49	88242,86	6,00
11	87040,29	88247,40	—
12	87032,03	88265,28	—
13	87029,13	88268,21	6,02
14	87025,03	88268,59	—
15	87025,74	88266,94	—
16	87014,52	88262,10	—
17	87012,07	88262,98	—
18	87004,01	88258,95	—
19	87002,99	88260,94	—
20	86999,64	88259,24	—
21	86997,60	88263,27	—
22	87000,94	88264,96	—
23	86993,49	88279,50	—
24	87027,00	88295,25	—
Образуемый земельный участок 6			
1	86947,75	88293,33	—
2	86917,82	88279,92	—
3	86915,36	88285,39	—
4	86964,46	88307,39	—
5	86970,59	88293,70	—
6	86956,90	88287,57	—
7	86955,68	88290,31	—
8	86952,34	88293,46	6,00
Образуемый земельный участок 27			
1	87259,37	88388,50	—
2	87228,08	88447,94	—
3	87248,60	88455,56	—
4	87262,75	88427,82	—
5	87277,94	88397,91	—
6	87262,89	88390,29	—
Образуемый земельный участок 28			
1	87251,29	88374,83	—
2	87253,27	88375,12	—
3	87253,89	88375,13	—
4	87254,48	88375,06	—
5	87255,10	88374,90	—
6	87255,63	88374,69	—
7	87256,11	88374,40	—
8	87256,66	88373,96	—

1	2	3	4
9	87257,01	88373,59	—
10	87257,34	88373,15	—
11	87273,55	88338,07	—
12	87273,61	88337,75	—
13	87273,63	88337,30	—
14	87273,59	88336,85	—
15	87273,49	88336,42	—
16	87273,32	88336,00	—
17	87273,11	88335,61	—
18	87272,84	88335,26	—
19	87272,53	88334,94	—
20	87272,19	88334,68	—
21	87271,79	88334,45	—
22	87269,29	88333,46	—
23	87277,33	88315,59	—
24	87255,15	88305,63	—
25	87229,65	88361,18	—
26	87203,08	88419,05	—
27	87220,17	88427,28	—
28	87224,80	88427,53	6,00
29	87228,22	88424,41	—
Образуемый земельный участок 29			
1	87156,79	88421,23	—
2	87191,13	88405,97	—
3	87192,66	88405,29	—
4	87196,86	88395,37	—
5	87213,01	88357,23	—
6	87213,64	88329,21	—
7	87207,00	88326,33	—
8	87150,78	88301,94	—
9	87141,51	88320,95	—
10	87126,58	88324,46	—
11	87117,87	88321,43	—
12	87108,22	88338,84	—
13	87085,64	88389,99	—
Образуемый земельный участок 34			
1	87062,50	88277,30	—
2	87066,96	88274,09	—
3	87086,02	88229,72	—
4	87045,51	88211,54	—
5	87038,52	88226,76	—

1	2	3	4
6	87038,40	88229,78	4,00
7	87040,42	88232,03	—
8	87049,92	88236,64	—
9	87053,31	88238,27	—
10	87027,00	88295,25	—
11	86982,33	88274,25	—
12	86974,10	88292,76	—
13	86984,66	88302,02	—
14	87030,61	88322,92	—
15	87045,07	88317,09	—
16	87045,64	88315,78	—
Образующий земельный участок 36			
1	87197,43	88427,64	—
2	87193,86	88436,59	—
3	87184,69	88432,93	—
4	87182,78	88432,17	—
5	87186,95	88423,46	—
Образующий земельный участок 37			
1	87224,41	88358,77	—
2	87229,65	88361,18	—
3	87255,15	88305,63	—
4	87236,64	88297,32	—
5	87225,44	88322,78	—
Образующий земельный участок 38			
1	87194,39	88435,28	—
2	87193,86	88436,59	—
3	87184,69	88432,93	—
4	87183,69	88433,69	4,00
5	87182,97	88434,72	—
6	87180,59	88439,63	—
7	87180,62	88442,74	4,00
8	87182,88	88444,89	—
9	87209,94	88455,15	—
10	87212,82	88455,06	4,00
11	87214,88	88453,06	—
12	87215,15	88452,49	—
13	87216,87	88448,79	—
14	87216,96	88445,63	4,00
15	87214,73	88443,39	—
Образующий земельный участок 39			
1	87083,51	88394,81	—

1	2	3	4
2	87076,63	88391,63	—
3	87075,14	88391,67	2,36
4	87073,98	88392,60	—
5	87069,63	88401,41	—
6	87082,20	88406,53	—
7	87080,69	88420,68	—
8	87083,32	88421,63	—
9	87084,14	88422,93	—
10	87087,61	88438,15	—
11	87084,48	88440,69	—
12	87084,57	88441,55	—
13	87085,04	88443,26	—
14	87086,30	88446,05	—
15	87091,24	88427,09	—
16	87091,87	88423,13	—
17	87161,83	88457,48	—
18	87163,76	88452,93	—
19	87176,13	88423,82	—
20	87179,84	88417,57	42,00
21	87184,58	88412,05	—
22	87190,11	88407,01	—
23	87191,13	88405,97	—
24	87156,79	88421,23	—
25	87085,64	88389,99	—
Образуемый земельный участок 40			
1	87125,30	88538,86	—
2	87088,47	88521,56	—
3	87084,62	88519,79	—
4	87084,37	88519,49	—
5	87084,31	88519,03	—
6	87084,39	88518,33	—
7	87086,31	88513,18	—
8	87091,30	88515,03	—
9	87096,70	88503,89	—
10	87091,56	88501,41	—
11	87095,01	88493,75	—
12	87093,20	88492,95	—
13	87091,30	88492,21	—
14	87090,40	88491,81	—
15	87089,54	88491,07	—

1	2	3	4
16	87088,71	88490,12	—
17	87088,09	88489,43	—
18	87087,40	88488,36	—
19	87087,35	88486,58	—
20	87087,84	88484,73	—
21	87094,01	88487,70	—
22	87094,20	88487,31	—
23	87095,64	88487,97	—
24	87098,67	88481,69	—
25	87097,40	88481,07	—
26	87097,55	88480,80	—
27	87101,69	88472,13	—
28	87102,65	88471,20	—
29	87103,47	88470,91	—
30	87104,87	88471,04	—
31	87147,60	88489,18	—
Внутренний контур 2			
1	87127,60	88508,12	—
2	87118,85	88526,52	—
3	87094,35	88514,66	—
4	87103,23	88496,32	—
Образуемый земельный участок 41			
1	87093,57	88676,70	—
2	87098,10	88666,46	—
3	87098,23	88661,91	6,00
4	87095,13	88658,58	—
5	87105,41	88635,68	—
6	87113,05	88632,58	6,00
7	87110,38	88624,78	—
8	87094,66	88617,98	—
9	87091,37	88625,30	—
10	87093,73	88626,37	—
11	87081,04	88653,60	—
12	87045,07	88667,68	—
13	87027,77	88659,68	—
14	87023,66	88668,63	—
15	87023,48	88673,23	6,00
16	87026,62	88676,60	—
17	87030,26	88678,25	—
18	87035,80	88679,86	20,00
19	87041,58	88679,82	—

1	2	3	4
20	87044,54	88679,38	—
21	87050,08	88679,33	20,00
22	87055,41	88680,80	—
23	87062,08	88683,68	—
24	87066,54	88683,80	6,00
25	87069,85	88680,79	—
26	87074,35	88671,52	—
27	87075,26	88669,93	—
28	87076,21	88670,38	—
29	87087,50	88675,79	—
30	87085,73	88679,78	—
31	87090,28	88679,85	6,00
Образуемый земельный участок 42			
1	87068,92	88687,49	—
2	87068,11	88688,30	6,00
3	87067,47	88689,25	—
4	87066,58	88690,88	—
5	87066,17	88695,69	6,00
6	87069,43	88699,25	—
7	87075,80	88702,04	—
8	87080,39	88702,14	6,00
9	87083,70	88698,98	—
10	87087,16	88691,18	—
11	87086,48	88686,89	4,00
12	87082,29	88685,75	—
13	87079,56	88686,61	—
14	87075,33	88686,29	—
15	87075,89	88690,68	—
16	87069,43	88691,51	—
Образуемый земельный участок 43			
1	86986,74	88615,65	—
2	87002,97	88663,74	—
3	87004,20	88665,84	6,00
4	87006,17	88667,28	—
5	87010,24	88669,14	—
6	87014,82	88669,30	6,00
7	87018,18	88666,18	—
8	87022,25	88657,33	—
9	86998,83	88646,78	—
10	86988,24	88615,40	—
11	86982,92	88613,13	—

1	2	3	4
12	87006,18	88561,69	—
13	87025,18	88554,16	—
14	87021,27	88548,41	—
15	87020,97	88547,97	—
16	87015,35	88552,62	—
17	87011,28	88547,59	—
18	87010,89	88547,93	—
19	87008,36	88549,95	—
20	87006,71	88551,63	10,00
21	87005,50	88553,64	—
22	86991,49	88584,65	—
23	86987,85	88590,49	26,00
24	86982,80	88595,18	—
25	86978,16	88600,76	14,00
26	86976,94	88607,92	—
27	86978,74	88611,41	8,12
28	86981,98	88613,64	—
Образуемый земельный участок 44			
1	86984,18	88656,36	—
2	86983,86	88658,01	1,50
3	86982,20	88658,32	—
4	86965,56	88651,04	—
5	86962,96	88653,56	4,70
6	86959,35	88653,49	—
7	86957,10	88651,44	4,35
8	86956,74	88648,43	—
9	86959,50	88645,81	5,00
10	86963,31	88645,90	—
11	86971,28	88626,57	—
12	86970,31	88618,86	4,96
13	86978,04	88619,65	—
14	86981,46	88629,30	—
15	86981,40	88630,78	2,00
16	86980,36	88631,81	—
17	86976,13	88633,62	—
18	86977,68	88637,96	—
19	86970,53	88640,36	—
20	86972,59	88646,53	—
21	86979,86	88644,10	—
Образуемый земельный участок 45			
1	86973,06	88542,12	—

1	2	3	4
2	86974,75	88542,08	–
3	86984,29	88538,16	–
4	86986,61	88539,22	–
5	86991,16	88529,24	–
6	86989,90	88528,62	–
7	86985,50	88508,91	–
8	86986,74	88504,78	–
9	86986,35	88500,36	6,00
10	86983,01	88497,41	–
11	86977,21	88495,34	–
12	86972,82	88495,47	6,00
13	86969,70	88498,56	–
14	86947,32	88549,21	–
15	86961,23	88545,88	–
Образуемый земельный участок 46			
1	86870,36	88487,36	–
2	86871,11	88486,14	–
3	86887,56	88493,39	–
4	86887,08	88494,77	–
5	86898,16	88500,25	–
6	86898,44	88499,63	–
7	86904,90	88502,58	–
8	86909,61	88502,70	6,00
9	86912,95	88499,38	–
10	86914,19	88496,33	–
11	86923,97	88500,43	–
12	86924,02	88500,33	–
13	86941,53	88508,15	–
14	86942,62	88505,75	–
15	86951,31	88509,81	–
16	86946,02	88521,41	–
17	86949,44	88522,08	6,02
18	86952,65	88520,75	–
19	86964,40	88492,65	–
20	86964,44	88489,28	5,97
21	86962,65	88486,42	–
22	86955,32	88481,50	–
23	86953,07	88477,34	7,59
24	86953,72	88472,66	–
25	86953,37	88472,49	–

1	2	3	4
26	86949,76	88479,98	—
27	86944,32	88477,41	—
28	86935,36	88497,48	—
29	86914,70	88488,03	—
30	86882,51	88473,30	—
31	86886,02	88465,60	—
32	86872,15	88459,46	—
33	86875,37	88452,66	—
34	86874,80	88452,39	—
35	86874,10	88453,99	—
36	86873,49	88454,19	—
37	86873,11	88455,09	—
38	86872,80	88455,05	—
39	86866,86	88468,38	—
40	86873,11	88471,21	—
41	86870,15	88477,77	—
42	86863,93	88475,02	—
43	86860,75	88473,55	—
44	86858,63	88478,13	—
45	86858,42	88478,75	—
46	86858,37	88479,41	—
47	86858,46	88480,06	—
48	86858,70	88480,67	—
49	86859,07	88481,21	—
50	86859,56	88481,65	—
Образуемый земельный участок 47			
1	86942,91	88536,80	—
2	86908,62	88521,04	—
3	86904,36	88522,60	3,18
4	86906,00	88526,84	—
5	86940,34	88542,38	—
6	86944,45	88540,89	3,07
Образуемый земельный участок 48			
1	86870,42	88542,71	—
2	86864,91	88554,83	—
3	86863,13	88554,03	—
4	86861,48	88557,77	—
5	86863,28	88561,74	3,16
6	86867,33	88560,13	—
7	86876,02	88540,76	—
8	86875,55	88536,21	7,81

1	2	3	4
9	86872,61	88532,71	–
10	86835,09	88516,02	–
11	86830,33	88515,69	6,99
12	86826,46	88518,49	–
13	86821,74	88528,86	–
14	86821,62	88533,44	6,00
15	86824,76	88536,76	–
16	86825,53	88537,11	–
17	86830,97	88524,99	–
Образуемый земельный участок 49			
1	86841,08	88599,05	–
2	86847,14	88601,84	–
3	86834,30	88628,93	–
4	86773,34	88601,79	–
5	86775,07	88597,94	–
6	86828,87	88622,18	–
7	86836,68	88605,21	–
8	86837,97	88605,71	–
Образуемый земельный участок 50			
1	86806,62	88548,17	–
2	86819,81	88518,39	–
3	86819,92	88513,78	6,00
4	86816,73	88510,46	–
5	86815,84	88510,07	–
6	86815,27	88509,85	6,00
7	86814,68	88509,70	–
8	86798,95	88544,74	–
Образуемый земельный участок 51			
1	86921,78	88348,82	–
2	86927,54	88351,34	–
3	86928,80	88348,47	–
4	86922,99	88345,93	–
Образуемый земельный участок 52			
1	87053,55	88338,85	–
2	87038,58	88331,90	–
3	87045,07	88317,09	–
4	87030,61	88322,92	–
5	86984,66	88302,02	–
6	86974,10	88292,76	–
7	86982,33	88274,25	–
8	86993,49	88279,50	–

1	2	3	4
9	87000,94	88264,96	—
10	86997,60	88263,27	—
11	86999,64	88259,24	—
12	87002,99	88260,94	—
13	87004,01	88258,95	—
14	87012,07	88262,98	—
15	87014,52	88262,10	—
16	87025,74	88266,94	—
17	87025,03	88268,59	—
18	87029,13	88268,21	6,02
19	87032,03	88265,28	—
20	87040,29	88247,40	—
21	87040,49	88242,86	6,00
22	87037,46	88239,48	—
23	87026,53	88234,19	—
24	87038,37	88208,33	—
25	86964,78	88175,30	—
26	86958,61	88189,05	—
27	86995,93	88205,44	—
28	86996,69	88206,30	—
29	86997,34	88207,25	—
30	86997,88	88208,27	—
31	86998,29	88209,35	—
32	86998,58	88210,47	—
33	86998,73	88211,61	—
34	86998,75	88212,77	—
35	86998,64	88213,92	—
36	86991,97	88228,60	—
37	86997,51	88231,17	—
38	86984,47	88261,77	—
39	86935,46	88241,71	—
40	86935,05	88241,54	—
41	86917,82	88279,92	—
42	86947,75	88293,33	—
43	86952,34	88293,46	6,00
44	86955,68	88290,31	—
45	86956,90	88287,57	—
46	86970,59	88293,70	—
47	86964,46	88307,39	—
48	86970,72	88310,20	—

1	2	3	4
49	86968,81	88314,33	—
50	87028,74	88340,34	—
51	87013,05	88384,18	—
52	87043,45	88385,92	—
53	87059,10	88391,82	—
54	87064,55	88380,60	—
55	87049,67	88367,02	—
56	87095,97	88261,29	—
57	87092,90	88263,81	—
58	87087,30	88268,42	—
59	87073,08	88280,09	—
60	87072,06	88281,76	3,00
61	87072,27	88283,70	—
62	87072,83	88284,88	—
63	87057,72	88321,08	—
64	87057,70	88323,32	3,00
65	87059,23	88324,95	—
66	87059,57	88325,11	—
Образуемый земельный участок 53			
1	87214,73	88443,39	—
2	87216,96	88445,63	4,00
3	87216,87	88448,79	—
4	87215,15	88452,49	—
5	87231,31	88460,01	—
6	87235,53	88450,70	—
7	87228,08	88447,94	—
8	87259,37	88388,50	—
9	87262,89	88390,29	—
10	87293,22	88322,72	—
11	87277,33	88315,59	—
12	87269,29	88333,46	—
13	87271,79	88334,45	—
14	87272,19	88334,68	—
15	87272,53	88334,94	—
16	87272,84	88335,26	—
17	87273,11	88335,61	—
18	87273,32	88336,00	—
19	87273,49	88336,42	—
20	87273,59	88336,85	—
21	87273,63	88337,30	—

1	2	3	4
22	87273,61	88337,75	—
23	87273,55	88338,07	—
24	87257,34	88373,15	—
25	87257,01	88373,59	—
26	87256,66	88373,96	—
27	87256,11	88374,40	—
28	87255,63	88374,69	—
29	87255,10	88374,90	—
30	87254,48	88375,06	—
31	87253,89	88375,13	—
32	87253,27	88375,12	—
33	87251,29	88374,83	—
34	87228,22	88424,41	—
35	87224,80	88427,53	6,00
36	87220,17	88427,28	—
37	87203,08	88419,05	—
38	87229,65	88361,18	—
39	87224,41	88358,77	—
40	87225,44	88322,78	—
41	87236,64	88297,32	—
42	87224,01	88291,66	—
43	87207,00	88326,33	—
44	87213,64	88329,21	—
45	87213,01	88357,23	—
46	87196,86	88395,37	—
47	87199,76	88396,74	—
48	87186,95	88423,46	—
49	87197,43	88427,64	—
50	87194,39	88435,28	—
Образуемый земельный участок 54			
1	87074,72	88496,86	—
2	87076,27	88493,35	—
3	87039,12	88476,59	—
4	87038,90	88475,52	—
5	87029,31	88471,16	—
6	87015,46	88465,66	—
7	86976,88	88448,57	—
8	86977,34	88448,04	—
9	86976,39	88447,57	—
10	86974,11	88447,41	3,00

1	2	3	4
11	86972,38	88448,91	—
12	86971,94	88449,79	—
13	87019,49	88472,10	—
Образуемый земельный участок 55			
1	87045,64	88315,78	—
2	87062,50	88277,30	—
3	87066,96	88274,09	—
4	87086,02	88229,72	—
5	87105,89	88238,64	—
6	87095,97	88261,29	—
7	87092,90	88263,81	—
8	87087,30	88268,42	—
9	87073,08	88280,09	—
10	87072,06	88281,76	3,00
11	87072,27	88283,70	—
12	87072,83	88284,88	—
13	87057,72	88321,08	—
Образуемый земельный участок 56			
1	86806,62	88548,17	—
2	86819,81	88518,39	—
3	86819,92	88513,78	6,00
4	86816,73	88510,46	—
5	86815,84	88510,07	—
6	86815,27	88509,85	6,00
7	86814,68	88509,70	—
8	86817,21	88504,05	—
9	86832,84	88510,99	—
10	86836,03	88512,40	—
11	86872,13	88528,42	—
12	86882,97	88532,93	—
13	86881,97	88535,29	—
14	86866,34	88570,88	—
15	86862,69	88569,02	—
16	86847,14	88601,84	—
17	86835,25	88596,37	—
18	86848,23	88566,75	—
Внутренний контур 2			
1	86861,48	88557,77	—
2	86863,28	88561,74	3,16
3	86867,33	88560,13	—
4	86876,02	88540,76	—

1	2	3	4
5	86875,55	88536,21	7,81
6	86872,61	88532,71	—
7	86835,09	88516,02	—
8	86830,33	88515,69	6,99
9	86826,46	88518,49	—
10	86821,74	88528,86	—
11	86821,62	88533,44	6,00
12	86824,76	88536,76	—
13	86825,53	88537,11	—
14	86863,13	88554,03	—
Образуемый земельный участок 57			
1	86914,56	88364,48	—
2	86915,67	88365,00	—
3	86913,09	88370,89	—
4	86883,24	88356,95	—
5	86885,75	88351,39	—
6	86899,01	88357,27	—
Образуемый земельный участок 58			
1	86867,16	88439,85	—
2	86867,60	88440,25	—
3	86867,97	88440,72	—
4	86868,24	88441,24	—
5	86868,42	88441,82	—
6	86868,49	88442,40	—
7	86868,46	88443,00	—
8	86868,33	88443,57	—
9	86868,09	88444,12	—
10	86866,00	88448,53	—
11	86874,80	88452,39	—
12	86875,37	88452,66	—
13	86878,37	88446,34	—
14	86881,18	88440,52	—
15	86852,69	88427,65	—
16	86850,79	88431,96	—
17	86864,78	88438,46	—
Образуемый земельный участок 59			
1	87098,87	88740,72	—
2	87093,00	88738,13	—
3	87092,93	88738,29	—
4	87058,83	88722,98	—
5	87059,75	88720,92	—

1	2	3	4
6	87055,95	88719,22	—
7	87055,02	88721,27	—
8	87040,02	88714,53	—
9	87040,09	88714,38	—
10	87034,28	88711,80	—
11	87036,48	88706,90	—
12	87036,32	88706,83	—
13	87043,11	88691,74	—
14	87045,66	88692,88	—
15	87046,82	88690,24	—
16	87042,85	88688,51	—
17	87041,15	88689,99	9,00
18	87039,87	88691,84	—
19	87029,16	88715,67	—
Образуемый земельный участок 60			
1	87112,17	88318,44	—
2	87115,95	88309,78	—
3	87117,84	88305,17	—
4	87110,09	88301,93	—
5	87104,38	88315,04	—
Внутренний контур 2			
1	87115,00	88309,31	—
2	87111,96	88315,95	—
3	87105,75	88313,09	—
4	87108,76	88306,46	—
Образуемый земельный участок 61			
1	87098,87	88740,72	—
2	87106,62	88740,92	—
3	87160,31	88621,29	—
4	87160,11	88618,70	4,00
5	87158,37	88616,78	—
6	87137,37	88607,36	—
7	87135,25	88607,34	4,00
8	87133,42	88608,41	—
9	87123,39	88630,65	—
10	87085,76	88714,04	—
11	87054,59	88700,18	—
12	87053,59	88702,41	—
13	87052,77	88702,04	—
14	87051,88	88704,04	—
15	87053,71	88704,83	—

1	2	3	4
16	87053,27	88705,79	-
17	87055,04	88706,59	-
18	87054,83	88707,06	-
19	87056,21	88707,69	-
20	87056,65	88706,71	-
21	87059,98	88708,15	-
22	87060,43	88707,12	-
23	87065,26	88709,21	-
24	87066,41	88706,71	-
25	87071,36	88708,95	-
26	87069,88	88712,26	-
27	87074,85	88714,50	-
28	87075,24	88713,73	-
29	87079,17	88715,49	-
30	87079,71	88714,29	-
31	87084,65	88716,50	-
32	87084,11	88717,70	-
33	87084,99	88718,09	-
34	87084,50	88719,16	-
35	87087,26	88720,41	-
36	87087,80	88719,20	-
37	87090,97	88720,57	-
38	87090,07	88722,66	-
39	87094,17	88724,48	-
40	87095,33	88721,85	-
41	87094,30	88721,40	-
42	87095,05	88719,69	-
43	87094,74	88719,55	-
44	87095,78	88717,47	-
45	87094,56	88716,90	-
46	87097,71	88709,80	-
47	87094,97	88708,58	-
48	87098,02	88701,83	-
49	87100,71	88703,04	-
50	87103,00	88698,08	-
51	87098,72	88696,13	-
52	87099,34	88694,76	-
53	87102,75	88687,29	-
54	87100,15	88686,14	-
55	87103,13	88679,40	-

1	2	3	4
56	87105,73	88680,54	-
57	87110,66	88669,50	-
58	87111,75	88669,98	-
59	87112,83	88667,55	-
60	87111,74	88667,07	-
61	87112,07	88666,27	-
62	87109,55	88665,12	-
63	87112,61	88658,42	-
64	87113,32	88658,73	-
65	87113,72	88657,76	-
66	87115,14	88658,37	-
67	87115,21	88658,21	-
68	87115,71	88658,43	-
69	87116,60	88656,28	-
70	87120,05	88648,50	-
71	87120,98	88646,46	-
72	87120,62	88646,29	-
73	87120,73	88646,05	-
74	87119,30	88645,41	-
75	87119,73	88644,46	-
76	87118,94	88644,10	-
77	87121,96	88637,41	-
78	87124,19	88638,40	-
79	87125,00	88636,59	-
80	87123,22	88635,80	-
81	87123,64	88634,84	-
82	87125,43	88635,63	-
83	87125,67	88635,09	-
84	87126,03	88635,25	-
85	87127,93	88631,00	-
86	87128,54	88629,64	-
87	87132,76	88631,52	-
88	87133,62	88629,59	-
89	87134,75	88630,09	-
90	87135,83	88627,66	-
91	87134,70	88627,16	-
92	87135,09	88626,29	-
93	87132,49	88625,13	-
94	87135,46	88618,70	-
95	87138,02	88619,81	-

1	2	3	4
96	87141,27	88612,48	–
97	87153,84	88618,12	–
98	87150,33	88626,12	–
99	87149,72	88625,85	–
100	87147,47	88630,97	–
101	87148,09	88631,24	–
102	87147,85	88631,77	–
103	87148,08	88631,87	–
104	87147,23	88633,80	–
105	87147,00	88633,70	–
106	87144,28	88639,92	–
107	87145,88	88640,62	–
108	87127,41	88681,84	–
109	87127,93	88682,08	–
110	87127,50	88683,03	–
111	87126,98	88682,80	–
112	87118,49	88701,74	–
113	87116,67	88700,92	–
114	87113,88	88707,09	–
115	87114,54	88707,39	–
116	87112,80	88711,24	–
117	87112,15	88710,95	–
118	87110,43	88714,76	–
119	87110,55	88714,81	–

