



## ПРАВИТЕЛЬСТВО САНКТ-ПЕТЕРБУРГА

### ПОСТАНОВЛЕНИЕ

окуд

14.10.2025

№ 777

О внесении изменений в постановление  
Правительства Санкт-Петербурга  
от 22.09.2015 № 836

В соответствии со статьями 45 и 46 Градостроительного кодекса Российской Федерации и в целях обеспечения градостроительного развития территории, ограниченной Приморским пр., ул.Савушкина, Приморским шоссе, естественной границей водного объекта Лахтинская гавань, границей территориальной зоны «ТР2», в Приморском районе Правительство Санкт-Петербурга

#### ПОСТАНОВЛЯЕТ:

1. Внести в постановление Правительства Санкт-Петербурга от 22.09.2015 № 836 «Об утверждении проекта планировки с проектом межевания территории, ограниченной береговой линией Невской губы, проектируемой улицей № 1, проектируемым проездом № 3, Бобыльской ул., Лахтинским пр., Приморской ул., Приморским шоссе, Южной ул., проектным продолжением Славянской ул., проектируемой Южной ул., границами территориальных зон «ТР2» и «ТУ», Приморским шоссе, границей территориальной зоны «ТУ», Школьной ул., Приморским пр., проектируемой пешеходной улицей № 1, береговой линией Лахтинской гавани, в Приморском районе» путем утверждения отдельных частей проекта планировки с проектом межевания территории, ограниченной Приморским пр., ул.Савушкина, Приморским шоссе, естественной границей водного объекта Лахтинская гавань, границей территориальной зоны «ТР2», в Приморском районе следующие изменения:

1.1. В пунктах 1, 1.1 – 1.3, 2, 2.1 и 2.2 постановления и названиях приложений № 1 – 5 к постановлению слова «квартала 7, ограниченной Приморским пр., проектируемой пешеходной улицей 1, береговой линией Лахтинской гавани, проектируемым межквартальным проездом, в Приморском районе» исключить.

1.2. Пункты 1, 1.1 – 1.3, 2, 2.1 и 2.2 постановления и названия приложений № 1 – 5 к постановлению после слов «за исключением территории» дополнить словами «, ограниченной Приморским пр., ул.Савушкина, Приморским шоссе, естественной границей водного объекта Лахтинская гавань, границей территориальной зоны «ТР2», в Приморском районе».

1.3. Пункты 1-1, 1-1.1 – 1-1.5, 2-1, 2-1.1 – 2-1.4 постановления и приложения № 6 – 14 к постановлению исключить.

1.4. Дополнить постановление пунктами 1-2 и 1-2.1 – 1-2.5 следующего содержания:

«1-2. Утвердить проект планировки территории, ограниченной Приморским пр., ул.Савушкина, Приморским шоссе, естественной границей водного объекта Лахтинская гавань, границей территориальной зоны «ТР2», в Приморском районе в составе:

1-2.1. Чертеж планировки территории, ограниченной Приморским пр., ул.Савушкина, Приморским шоссе, естественной границей водного объекта Лахтинская гавань, границей территориальной зоны «ТР2», в Приморском районе (красные линии) согласно приложению № 15.

1-2.2. Чертеж планировки территории, ограниченной Приморским пр., ул.Савушкина, Приморским шоссе, естественной границей водного объекта Лахтинская гавань, границей территориальной зоны «ТР2», в Приморском районе (границы зон планируемого размещения объектов капитального строительства) согласно приложению № 16.

1-2.3. Чертеж планировки территории, ограниченной Приморским пр., ул.Савушкина, Приморским шоссе, естественной границей водного объекта Лахтинская гавань, границей территориальной зоны «ТР2», в Приморском районе (границы планируемых элементов планировочной структуры) согласно приложению № 17.

1-2.4. Положение о характеристиках планируемого развития территории, в том числе о плотности и параметрах застройки территории (в пределах, установленных градостроительным регламентом), о характеристиках объектов капитального строительства общественно-делового и иного назначения и необходимых для функционирования таких объектов и обеспечения жизнедеятельности человека объектов коммунальной, транспортной инфраструктур, в том числе объектов, необходимых для развития территории в границах элемента планировочной структуры территории, ограниченной Приморским пр., ул.Савушкина, Приморским шоссе, естественной границей водного объекта Лахтинская гавань, границей территориальной зоны «ТР2», в Приморском районе, согласно приложению № 18.

1-2.5. Положение об очередности планируемого развития территории, ограниченной Приморским пр., ул.Савушкина, Приморским шоссе, естественной границей водного объекта Лахтинская гавань, границей территориальной зоны «ТР2», в Приморском районе, содержащее этапы архитектурно-строительного проектирования и строительства объектов капитального строительства общественно-делового и иного назначения, необходимых для функционирования таких объектов и обеспечения жизнедеятельности человека объектов коммунальной, транспортной инфраструктур, согласно приложению № 19».

1.5. Дополнить постановление пунктами 2-2 и 2-2.1 – 2-2.4 следующего содержания:

«2-2. Утвердить проект межевания территории, ограниченной Приморским пр., ул.Савушкина, Приморским шоссе, естественной границей водного объекта Лахтинская гавань, границей территориальной зоны «ТР2», в Приморском районе в составе:

2-2.1. Чертеж межевания территории, ограниченной Приморским пр., ул.Савушкина, Приморским шоссе, естественной границей водного объекта Лахтинская гавань, границей территориальной зоны «ТР2», в Приморском районе (красные линии; границы планируемых элементов планировочной структуры) согласно приложению № 20.

2-2.2. Чертеж межевания территории, ограниченной Приморским пр., ул.Савушкина, Приморским шоссе, естественной границей водного объекта Лахтинская гавань, границей территориальной зоны «ТР2», в Приморском районе (границы и условные номера образуемых земельных участков) согласно приложению № 21.

2-2.3. Перечень и сведения о площади образуемых земельных участков, в том числе которые будут отнесены к территориям общего пользования или имуществу общего пользования, способы их образования, вид разрешенного использования образуемых земельных участков в соответствии с проектом планировки территории, ограниченной Приморским пр., ул.Савушкина, Приморским шоссе, естественной границей водного объекта Лахтинская гавань, границей территориальной зоны «ТР2», в Приморском районе согласно приложению № 22.

2-2.4. Сведения о границах территории, ограниченной Приморским пр., ул.Савушкина, Приморским шоссе, естественной границей водного объекта Лахтинская гавань, границей территориальной зоны «ТР2», в Приморском районе, содержащие

перечень координат характерных точек этих границ в системе координат, используемой для ведения Единого государственного реестра недвижимости, согласно приложению № 23».

1.6. В приложении № 3 к постановлению:

1.6.1. В пункте 1 таблицы пункта 2 число «20,71» заменить числом «19,21».

1.6.2. Пункты 1.6 и 2.6 таблицы пункта 2 исключить.

1.6.3. Пункт 11 таблицы пункта 3 исключить.

1.6.4. Текст сноски «\*\*» пункта 3 исключить.

1.7. В приложении № 5 к постановлению:

1.7.1. Пункт 7 таблицы исключить.

1.7.2. Текст сноски «\*\*» исключить.

1.8. Дополнить постановление приложениями № 15 – 23, изложив их в редакции согласно приложениям № 1 – 9 к настоящему постановлению.

1.9. Признать утратившими силу приложения № 1, 2, 4 и 5 к постановлению в части территории, ограниченной Приморским пр., ул.Савушкина, Приморским шоссе, естественной границей водного объекта Лахтинская гавань, границей территориальной зоны «ТР2», в Приморском районе.

2. Постановление вступает в силу на следующий день после его официального опубликования.

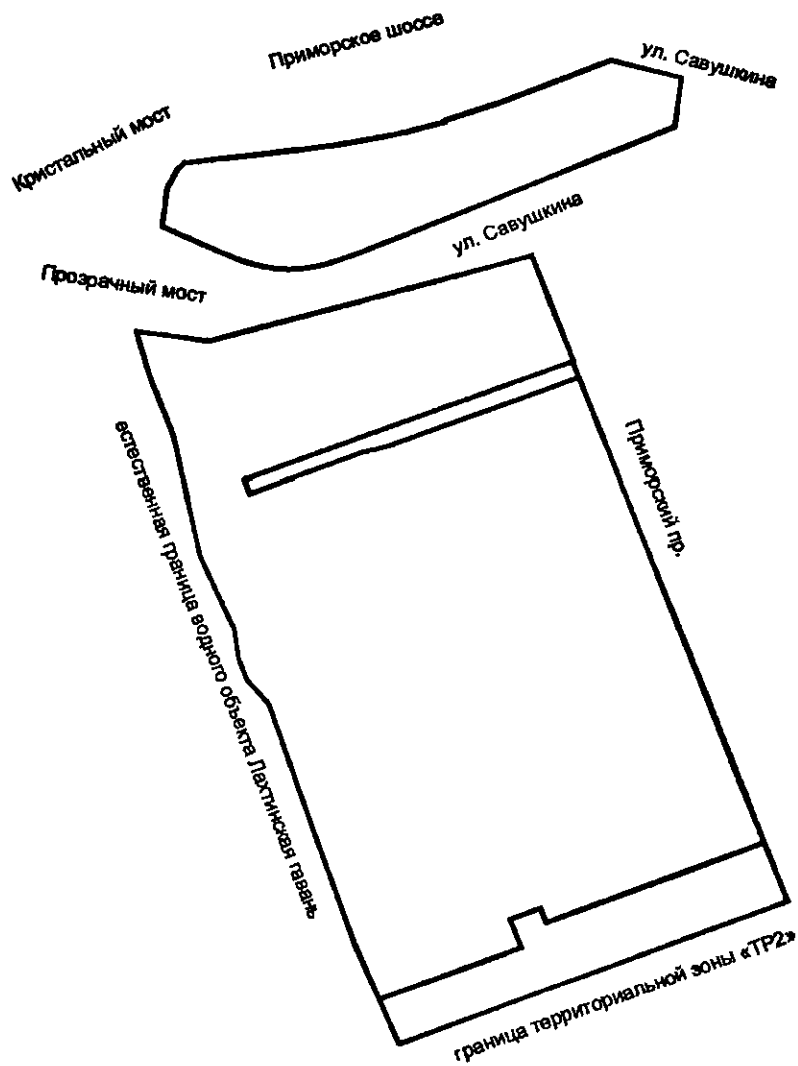
3. Контроль за выполнением постановления возложить на вице-губернатора Санкт-Петербурга Линченко Н.В.

Губернатор  
Санкт-Петербурга



А.Д.Беглов

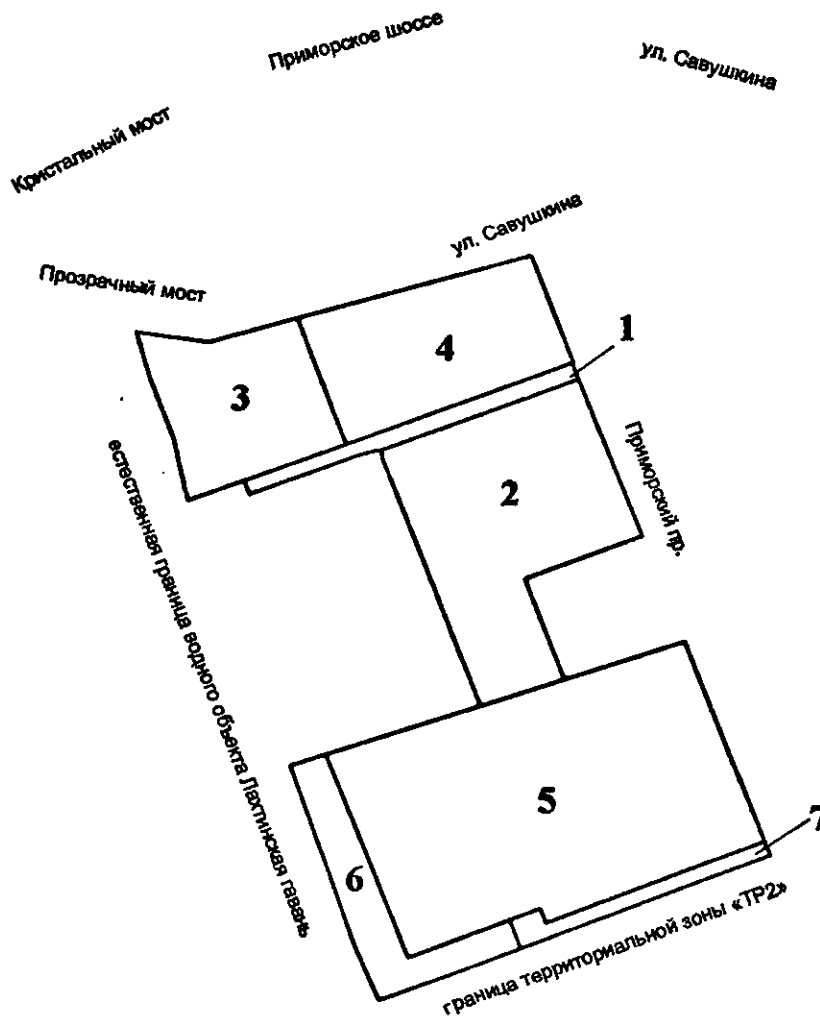
**ЧЕРТЕЖ**  
планировки территории, ограниченной Приморским пр., ул. Савушкина,  
Приморским шоссе, естественной границей водного объекта Лахтинская  
гавань, границей территориальной зоны «ТР2», в Приморском районе  
(красные линии)




Условные обозначения  
[red line symbol] - красные линии



**ЧЕРТЕЖ**  
планировки территории, ограниченной Приморским пр., ул. Савушкина,  
Приморским шоссе, естественной границей водного объекта Лахтинская  
гавань, границей территориальной зоны «ТР2», в Приморском районе  
(границы зон планируемого размещения объектов капитального  
строительства)

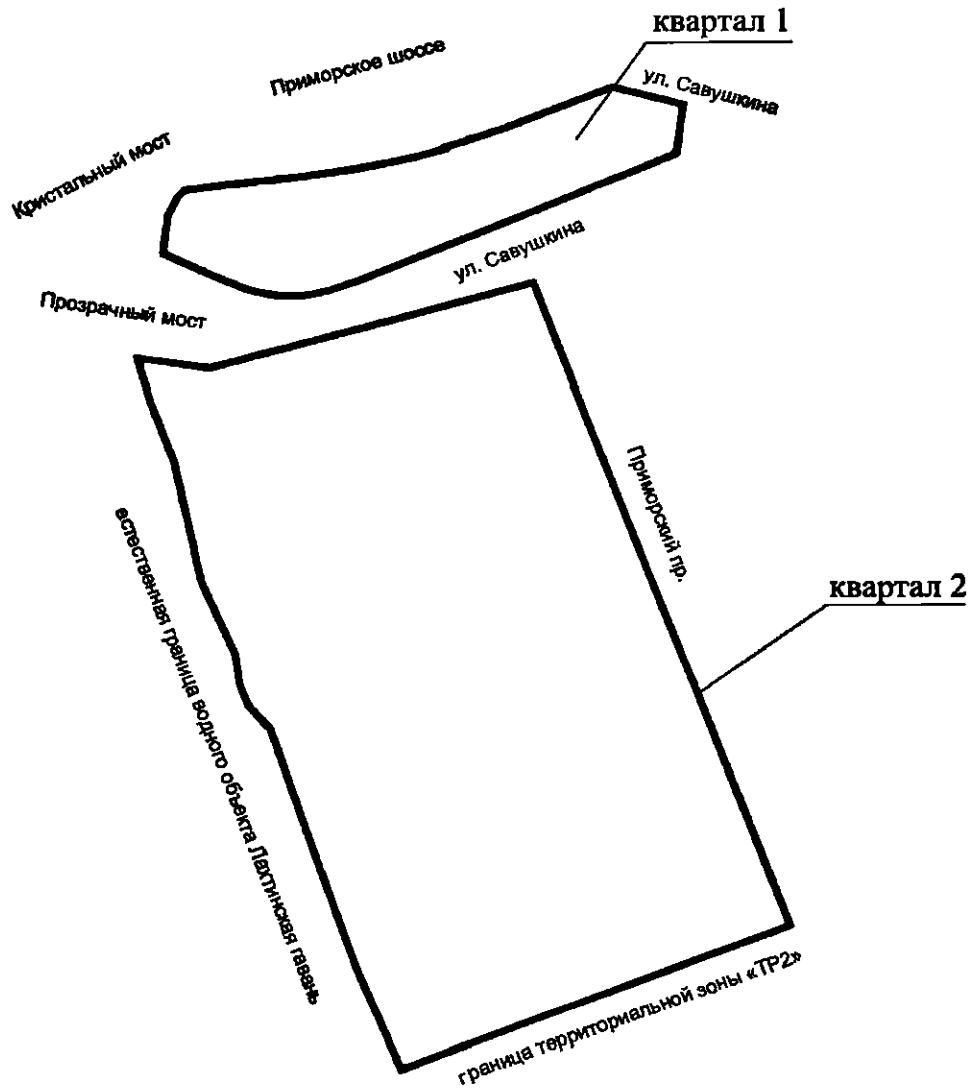


Условные обозначения


-  - границы зон планируемого размещения объектов капитального строительства
- 1 - номер зоны планируемого размещения объектов капитального строительства



**ЧЕРТЕЖ**  
планировки территории, ограниченной Приморским пр., ул. Савушкина,  
Приморским шоссе, естественной границей водного объекта Лахтинская  
гавань, границей территориальной зоны «ТР2», в Приморском районе  
(границы планируемых элементов планировочной структуры)



Условные обозначения

 - границы планируемых элементов планировочной структуры



Приложение № 4  
к постановлению  
Правительства Санкт-Петербурга  
от 14.10.2025 № 777

### ПОЛОЖЕНИЕ

о характеристиках планируемого развития территории, в том числе о плотности и параметрах застройки территории (в пределах, установленных градостроительным регламентом), о характеристиках объектов капитального строительства общественно-делового и иного назначения и необходимых для функционирования таких объектов и обеспечения жизнедеятельности человека объектов коммунальной, транспортной инфраструктур, в том числе объектов, необходимых для развития территории в границах элемента планировочной структуры территории, ограниченной Приморским пр., ул.Савушкина, Приморским шоссе, естественной границей водного объекта Лахтинская гавань, границей территориальной зоны «ТР2», в Приморском районе

1. Границами территории проекта планировки с проектом межевания территории, ограниченной Приморским пр., ул.Савушкина, Приморским шоссе, естественной границей водного объекта Лахтинская гавань, границей территориальной зоны «ТР2», в Приморском районе (далее – территория) являются:

- на юге – граница территориальной зоны «ТР2»;
- на востоке – ул.Савушкина и Приморский пр.;
- на севере – Приморское шоссе;
- на западе – естественная граница водного объекта Лахтинская гавань.

2. Характеристики планируемого развития территории.

№ п/п	Параметры	Единица измерения	Количество
1	2	3	4
1	Площадь территории в границах элементов планировочной структуры (кварталов), в том числе:	га	10,93
1.1	квартал 1	га	1,55
1.2	квартал 2	га	9,38
2	Плотность застройки, в том числе:		
2.1	квартал 1	кв.м общей площади/га	195,68
2.2	квартал 2	кв.м общей площади/га	19 459,59

3. Характеристики объектов капитального строительства общественно-делового и иного назначения, объектов коммунальной, транспортной инфраструктур.

№ п/п	Номер зоны планируемого размещения объектов капитального строительства	Условный номер образуемого земельного участка	Функциональное назначение объектов капитального строительства	Максимальная высота объектов капитального строительства, м	Максимальная общая площадь объектов капитального строительства, кв.м
1	2	3	4	5	6
1	1	1	Проезд	-	-
2	2	2	Гостиница; объект управленческой деятельности; подземный гараж; здания и сооружения, обеспечивающие поставку электричества (трансформаторная подстанция)	30	65275
3	3	-	Гостиница; объект капитального строительства, предназначенный для размещения в нем музеев, выставочных залов, художественных галерей; гараж; здания и сооружения, обеспечивающие поставку электричества (трансформаторная подстанция)	30	23568
4	4	-	Пристроенный гараж	12	5 824
5	5	-	Объект капитального строительства, предназначенный для размещения в нем музеев, выставочных залов, художественных галерей; гараж; здания и	27	49 327

1	2	3	4	5	6
			сооружения, обеспечивающие поставку электричества (трансформаторная подстанция); здания и сооружения, обеспечивающие поставку электричества		
6	6	-	Объект капитального строительства, предназначенный для размещения в нем музеев, выставочных залов, художественных галерей	12	486
7	7	-	Проезд	-	-
8	-	3	Гостиница	-	-
9	-	4	Гостиница	-	-
10	-	5	Гостиница	-	-
11	-	12	Размещение стоянок транспортных средств, осуществляющих перевозки людей по установленному маршруту	-	-
12	-	13	Размещение стоянок транспортных средств, осуществляющих перевозки людей по установленному маршруту	-	-
13	-	15	Объект капитального строительства, предназначенный для размещения навигационного оборудования	-	-

4. Характеристика планируемого развития объектов транспортной инфраструктуры, необходимых для развития территории. \*

На территории предусматривается организация элементов улично-дорожной сети.

Проектом предусматривается строительство проездов в границах зон планируемого размещения объектов капитального строительства 1 и 7.

На территории предусматривается размещение гаража не менее чем на 235 машино-мест в границах зоны планируемого размещения объектов капитального строительства 2; не менее чем на 50 машино-мест – в границах зоны планируемого размещения объектов капитального строительства 3; не менее чем на 160 машино-мест – в границах зоны планируемого размещения объектов капитального строительства 4; не менее чем на 486 машино-мест – в границах зоны планируемого размещения объектов капитального строительства 5.

На территории предусматривается размещение открытых автостоянок не менее чем на 34 парковочных места – в границах зоны планируемого размещения объектов капитального строительства 2; не менее чем на 33 парковочных места – в границах зоны планируемого размещения объектов капитального строительства 3; не менее чем на 21 парковочное место – в границах зоны планируемого размещения объектов капитального строительства 4; не менее чем на 51 парковочное место – в границах зоны планируемого размещения объектов капитального строительства 5; не менее чем на 47 парковочных мест – в границах зоны планируемого размещения объектов капитального строительства 6.

Дополнительно в зоне планируемого размещения объектов капитального строительства 6 предусмотрена организация 2-х мест для остановки и стоянки автобусов.

На территории общего пользования предусматривается устройство открытых автостоянок не менее чем на 5 парковочных мест.

5. Характеристика планируемого развития объектов коммунальной инфраструктуры, необходимых для развития территории.

Водоснабжение – 198,58 куб.м/сутки предусматривается от системы централизованного водоснабжения.

Водоотведение: хозяйственно-бытовых стоков расходом 145,66 куб.м/сутки предусматривается в систему централизованной канализации; поверхностных стоков расходом 273,92 куб.м/сутки предусматривается в систему централизованной канализации.

Теплоснабжение – 19,210 Гкал/час предусматривается от централизованной системы теплоснабжения.

Электроснабжение – 3580,75 кВт предусматривается от системы централизованного электроснабжения.

На территории предусматривается размещение здания и сооружения, обеспечивающего поставку электричества (трансформаторная подстанция), в границах зоны планируемого размещения объектов капитального строительства 2; здания и сооружения, обеспечивающего поставку электричества (трансформаторная подстанция), в границах зоны планируемого размещения объектов капитального строительства 3; здания и сооружения, обеспечивающего поставку электричества (трансформаторная подстанция), в границах зоны планируемого размещения объектов капитального строительства 5; здания и сооружения, обеспечивающего поставку электричества, в границах зоны планируемого размещения объектов капитального строительства 5.

\*В случае уменьшения максимальной площади объекта капитального строительства расчет минимального количества мест для стоянки (размещения) индивидуального автотранспорта в границах земельного участка осуществляется в соответствии с Правилами землепользования и застройки Санкт-Петербурга, утвержденными постановлением Правительства Санкт-Петербурга от 21.06.2016 № 524.



Приложение № 5  
к постановлению  
Правительства Санкт-Петербурга  
от 14.10.2025 № 777

### ПОЛОЖЕНИЕ

**об очередности планируемого развития территории, ограниченной Приморским пр., ул. Савушкина, Приморским шоссе, естественной границей водного объекта Лахтинская гавань, границей территориальной зоны «ТР2», в Приморском районе, содержащее этапы архитектурно-строительного проектирования и строительства объектов капитального строительства общественно-делового и иного назначения, необходимых для функционирования таких объектов и обеспечения жизнедеятельности человека объектов коммунальной, транспортной инфраструктур**

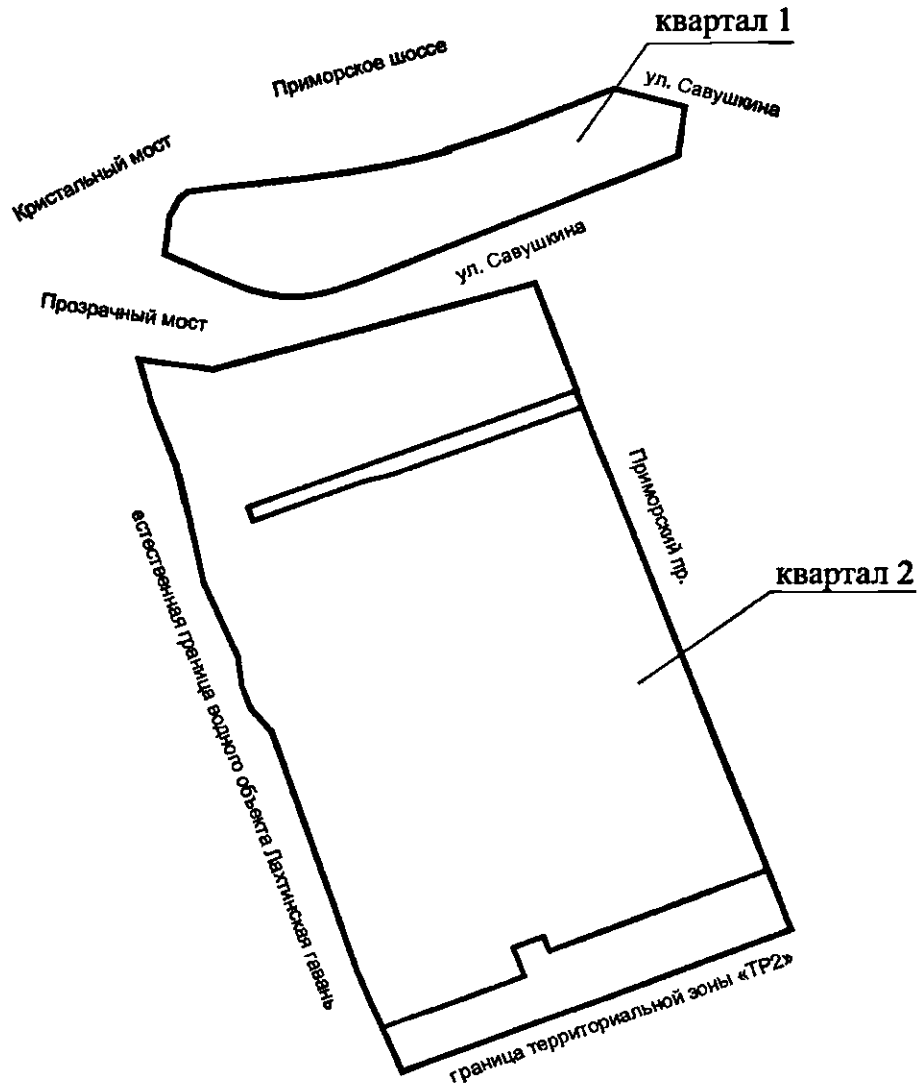
Этапы и максимальные сроки осуществления архитектурно-строительного проектирования, строительства объектов капитального строительства общественно-делового и иного назначения, необходимых для функционирования таких объектов и обеспечения жизнедеятельности человека объектов коммунальной, транспортной инфраструктур.



№ п/п	Номер зоны планируемого размещения объектов капитального строительства	Функциональное назначение объектов капитального строительства	Очередность планируемого развития территории/этапы архитектурно-строительного проектирования/этапы строительства	Максимальные сроки осуществления архитектурно-строительного проектирования/строительства
1	2	3	4	5
1	1	Проезд	1/1/1	2025/2027
2	2	Гостиница; объект управленческой деятельности; подземный гараж; здания и сооружения, обеспечивающие поставку электричества (трансформаторная подстанция)	1/1/1	2035
3	3	Гостиница; объект капитального строительства, предназначенный для размещения в нем музеев, выставочных залов, художественных галерей; гараж; здания и сооружения, обеспечивающие поставку электричества	1/1/1	2025/2027

1	2	3	4	5
		(трансформаторная подстанция)		
4	4	Пристроенный гараж	1/1/1	2035
5	5	Объект капитального строительства, предназначенный для размещения в нем музеев, выставочных залов, художественных галерей; гараж; здания и сооружения, обеспечивающие поставку электричества (трансформаторная подстанция); здания и сооружения, обеспечивающие поставку электричества	1/1/1	2029
6	6	Объект капитального строительства, предназначенный для размещения в нем музеев, выставочных залов, художественных галерей	1/1/1	2029
7	7	Проезд	1/1/1	2029
8	-	Гостиница	1/1/1	2035
9	-	Гостиница	1/1/1	2035
10	-	Гостиница	1/1/1	2035
11	-	Размещение стоянок транспортных средств, осуществляющих перевозки людей по установленному маршруту	1/1/1	2035
12	-	Размещение стоянок транспортных средств, осуществляющих перевозки людей по установленному маршруту	1/1/1	2035
13	-	Объект капитального строительства, предназначенный для размещения навигационного оборудования	1/1/1	2035



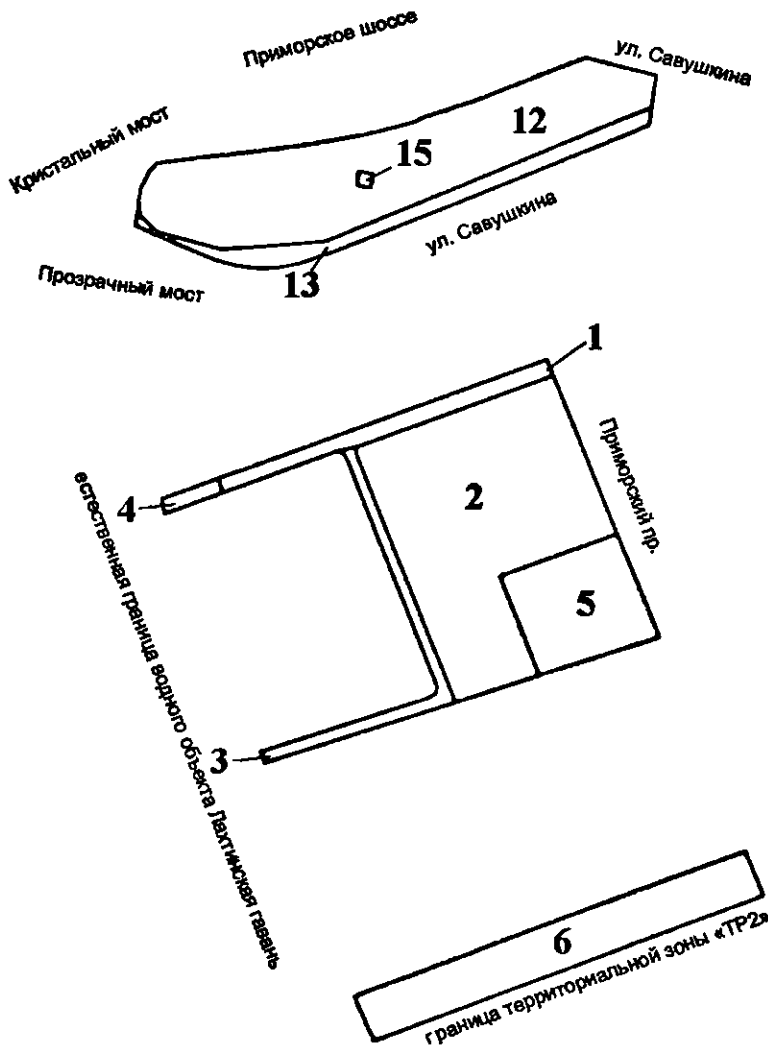
**ЧЕРТЕЖ**  
**межевания территории, ограниченной Приморским пр., ул. Савушкина,**  
**Приморским шоссе, естественной границей водного объекта Лахтинская**  
**гавань, границей территориальной зоны «ТР2», в Приморском районе**  
**(красные линии; границы планируемых элементов планировочной**  
**структуры)**




- Условные обозначения
-  - красные линии
  -  - границы планируемых элементов планировочной структуры



**ЧЕРТЕЖ**  
**межевания территории, ограниченной Приморским пр., ул. Савушкина,**  
**Приморским шоссе, естественной границей водного объекта Лахтинская**  
**гавань, границей территориальной зоны «ТР2», в Приморском районе**  
**(границы и условные номера образуемых земельных участков)**



- Условные обозначения
-  - границы образуемых земельных участков
  - 1 - условный номер образуемого земельного участка



Приложение № 8  
к постановлению  
Правительства Санкт-Петербурга  
от 14.10.2025 № 777

### ПЕРЕЧЕНЬ И СВЕДЕНИЯ

о площади образуемых земельных участков, в том числе которые будут отнесены к территориям общего пользования или имуществу общего пользования, способы их образования, вид разрешенного использования образуемых земельных участков в соответствии с проектом планировки территории, ограниченной Приморским пр., ул. Савушкина, Приморским шоссе, естественной границей водного объекта Лахтинская гавань, границей территориальной зоны «ТР2», в Приморском районе

№ п/п	Условный номер образуемого земельного участка	Вид разрешенного использования образуемого земельного участка	Площадь образуемого земельного участка, га	Способ образования земельного участка
1	2	3	4	5
1	1	Земельные участки (территории) общего пользования – улично-дорожная сеть	0,18	Перераспределение
2	2	Гостиничное обслуживание; деловое управление; служебные гаражи; предоставление коммунальных услуг	1,44	Перераспределение
3	3	Гостиничное обслуживание	0,17	Перераспределение или образование земельного участка из земель, находящихся в государственной собственности
4	4	Гостиничное обслуживание	0,03	Перераспределение или образование земельного участка из земель, находящихся в государственной собственности
5	5	Гостиничное обслуживание	0,44	Перераспределение
6	6	Земельные участки (территории) общего пользования – благоустройство территории	0,65	Образование земельного участка из земель, находящихся в государственной собственности

1	2	3	4	5
7	12	Стоянки транспорта общего пользования	1,30	Перераспределение
8	13	Стоянки транспорта общего пользования	0,25	Образование земельного участка из земель, находящихся в государственной собственности
9	15	Водный транспорт	0,007	Образование земельного участка из земель, находящихся в государственной собственности



Приложение № 9  
к постановлению  
Правительства Санкт-Петербурга  
от 14.10.2025 № 777

### СВЕДЕНИЯ

о границах территории, ограниченной Приморским пр., ул. Савушкина, Приморским шоссе, естественной границей водного объекта Лахтинская гавань, границей территориальной зоны «ТР2», в Приморском районе, содержащие перечень координат характерных точек этих границ в системе координат, используемой для ведения Единого государственного реестра недвижимости

Номер точки	X	Y
1	2	3
<b>Образуемый земельный участок 1</b>		
1	100159,12	106661,10
2	100149,79	106664,69
3	100110,72	106559,41
4	100109,90	106556,35
5	100107,04	106544,24
6	100083,96	106482,88
7	100091,88	106479,92
8	100112,75	106536,16
<b>Образуемый земельный участок 2</b>		
1	99962,09	106610,40
2	99973,84	106605,95
3	100104,65	106556,40
4	100106,14	106556,01
5	100107,52	106555,85
6	100108,90	106555,97
7	100109,90	106556,35
8	100110,72	106559,41
9	100149,79	106664,69
10	100058,96	106699,66
11	100034,62	106634,89
12	99977,07	106656,65
<b>Образуемый земельный участок 3</b>		
1	99934,36	106524,72
2	99928,02	106505,15
3	99934,58	106502,92
4	99964,55	106595,27
5	99965,89	106597,90
6	99966,72	106598,91
7	99967,79	106599,69

1	2	3
8	99968,90	106600,06
9	99970,19	106600,31
10	99971,18	106600,27
11	99972,13	106600,06
12	100102,31	106550,89
13	100104,14	106549,97
14	100105,37	106548,98
15	100106,31	106547,85
16	100106,81	106546,85
17	100107,06	106545,59
18	100107,04	106544,24
19	100109,90	106556,35
20	100108,90	106555,97
21	100107,52	106555,85
22	100106,14	106556,01
23	100104,65	106556,40
24	99973,84	106605,95
25	99962,09	106610,40
<b>Образуемый земельный участок 4</b>		
1	100083,96	106482,88
2	100071,80	106450,54
3	100080,30	106448,72
4	100091,88	106479,92
<b>Образуемый земельный участок 5</b>		
1	99977,07	106656,65
2	100034,62	106634,89
3	100058,96	106699,66
4	99998,52	106722,93
<b>Образуемый земельный участок 6</b>		
1	99792,72	106553,89
2	99766,92	106564,74
3	99848,90	106779,79
4	99875,06	106769,85
5	99822,65	106632,39
<b>Образуемый земельный участок 12</b>		
1	100250,31	106436,24
2	100258,97	106437,33
3	100269,69	106442,89
4	100273,48	106446,75
5	100276,40	106470,41
6	100278,37	106488,35
7	100280,95	106509,94

1	2	3
8	100283,62	106529,12
9	100285,58	106541,27
10	100288,32	106555,97
11	100291,05	106568,64
12	100294,21	106580,87
13	100296,86	106590,50
14	100297,77	106590,16
15	100309,10	106623,76
16	100332,59	106682,31
17	100322,32	106721,46
18	100303,86	106718,92
19	100298,74	106705,79
20	100283,54	106669,86
21	100265,67	106627,61
22	100254,04	106600,12
23	100228,15	106538,93
24	100223,73	106482,16
25	100228,21	106466,54
26	100234,09	106446,07
27	100243,48	106437,12
<b>Внутренний контур 1 (земельный участок 15)</b>		
1	100266,75	106565,58
2	100268,34	106557,53
3	100260,34	106556,10
4	100258,73	106563,95
<b>Образуемый земельный участок 13</b>		
1	100250,31	106436,24
2	100237,38	106434,62
3	100225,58	106460,12
4	100219,34	106474,48
5	100217,54	106479,07
6	100215,96	106483,88
7	100214,59	106489,21
8	100213,60	106494,60
9	100213,23	106497,27
10	100213,01	106500,02
11	100212,86	106502,77
12	100212,79	106505,53
13	100212,87	106508,61
14	100213,15	106511,70
15	100213,58	106514,75
16	100214,08	106517,80
17	100215,22	106522,99

1	2	3
18	100216,69	106528,08
19	100222,38	106544,10
20	100254,35	106622,21
21	100268,37	106656,25
22	100275,56	106673,62
23	100283,77	106693,71
24	100293,96	106717,56
25	100303,86	106718,92
26	100298,74	106705,79
27	100283,54	106669,86
28	100265,67	106627,61
29	100254,04	106600,12
30	100228,15	106538,93
31	100223,73	106482,16
32	100228,21	106466,54
33	100234,09	106446,07
34	100243,48	106437,12
<b>Образуемый земельный участок 15</b>		
1	100266,75	106565,58
2	100268,34	106557,53
3	100260,34	106556,10
4	100258,73	106563,95

