



ПРАВИТЕЛЬСТВО САНКТ-ПЕТЕРБУРГА

ПОСТАНОВЛЕНИЕ

окуд

22.07.2025№ 518

Об утверждении проекта планировки с проектом межевания территории для размещения линейных объектов регионального значения «Высотная ул. от Лахтинского пр. до Водной ул.», «Водная ул. от Высотной ул. до Береговой ул.», «Береговая ул. от Водной ул. до Полевого пер.», «Полевой пер. от Береговой ул. до Высотной ул.», «Пляжевый пер. от Бобыльской ул. до Водной ул.», «Бобыльская ул. от Пляжевого пер. до переулка без названия», «Переулок без названия от Бобыльской ул. до Водной ул.» с подключением к существующей улично-дорожной сети»

В соответствии со статьями 45 и 46 Градостроительного кодекса Российской Федерации и в целях обеспечения градостроительного развития территории для размещения линейных объектов регионального значения «Высотная ул. от Лахтинского пр. до Водной ул.», «Водная ул. от Высотной ул. до Береговой ул.», «Береговая ул. от Водной ул. до Полевого пер.», «Полевой пер. от Береговой ул. до Высотной ул.», «Пляжевый пер. от Бобыльской ул. до Водной ул.», «Бобыльская ул. от Пляжевого пер. до переулка без названия», «Переулок без названия от Бобыльской ул. до Водной ул.» с подключением к существующей улично-дорожной сети» Правительство Санкт-Петербурга

ПОСТАНОВЛЯЕТ:

1. Утвердить проект планировки территории для размещения линейных объектов регионального значения «Высотная ул. от Лахтинского пр. до Водной ул.», «Водная ул. от Высотной ул. до Береговой ул.», «Береговая ул. от Водной ул. до Полевого пер.», «Полевой пер. от Береговой ул. до Высотной ул.», «Пляжевый пер. от Бобыльской ул. до Водной ул.», «Бобыльская ул. от Пляжевого пер. до переулка без названия», «Переулок без названия от Бобыльской ул. до Водной ул.» с подключением к существующей улично-дорожной сети» в составе:

1.1. Чертеж красных линий территории для размещения линейных объектов регионального значения «Высотная ул. от Лахтинского пр. до Водной ул.», «Водная ул.

от Высотной ул. до Береговой ул.», «Береговая ул. от Водной ул. до Полевого пер.», «Полевой пер. от Береговой ул. до Высотной ул.», «Пляжевый пер. от Бобыльской ул. до Водной ул.», «Бобыльская ул. от Пляжевого пер. до переулка без названия», «Переулок без названия от Бобыльской ул. до Водной ул.» с подключением к существующей улично-дорожной сети» (границы территории, в отношении которой осуществляется подготовка проекта планировки; существующие красные линии; отменяемые красные линии; устанавливаемые красные линии; номера характерных точек устанавливаемых красных линий, в том числе точек начала и окончания красных линий, точек изменения описания красных линий; перечень координат характерных точек устанавливаемых красных линий) согласно приложению № 1.

1.2. Чертеж границ зон планируемого размещения линейных объектов регионального значения «Высотная ул. от Лахтинского пр. до Водной ул.», «Водная ул. от Высотной ул. до Береговой ул.», «Береговая ул. от Водной ул. до Полевого пер.», «Полевой пер. от Береговой ул. до Высотной ул.», «Пляжевый пер. от Бобыльской ул. до Водной ул.», «Бобыльская ул. от Пляжевого пер. до переулка без названия», «Переулок без названия от Бобыльской ул. до Водной ул.» с подключением к существующей улично-дорожной сети» (границы территории, в отношении которой осуществляется подготовка проекта планировки; границы зон планируемого размещения линейных объектов регионального значения; границы зон планируемого размещения объектов капитального строительства, проектируемых в составе линейных объектов регионального значения; номера характерных точек границ зон планируемого размещения линейных объектов регионального значения, в том числе точек начала и окончания, точек изменения описания границ таких зон) согласно приложению № 2.

1.3. Положение о размещении линейных объектов регионального значения «Высотная ул. от Лахтинского пр. до Водной ул.», «Водная ул. от Высотной ул. до Береговой ул.», «Береговая ул. от Водной ул. до Полевого пер.», «Полевой пер. от Береговой ул. до Высотной ул.», «Пляжевый пер. от Бобыльской ул. до Водной ул.», «Бобыльская ул. от Пляжевого пер. до переулка без названия», «Переулок без названия от Бобыльской ул. до Водной ул.» с подключением к существующей улично-дорожной сети» согласно приложению № 3.

2. Утвердить проект межевания территории для размещения линейных объектов регионального значения «Высотная ул. от Лахтинского пр. до Водной ул.», «Водная ул. от Высотной ул. до Береговой ул.», «Береговая ул. от Водной ул. до Полевого пер.», «Полевой пер. от Береговой ул. до Высотной ул.», «Пляжевый пер. от Бобыльской ул. до Водной ул.», «Бобыльская ул. от Пляжевого пер. до переулка без названия», «Переулок без названия от Бобыльской ул. до Водной ул.» с подключением к существующей улично-дорожной сети» в составе:

2.1. Чертеж межевания территории для размещения линейных объектов регионального значения «Высотная ул. от Лахтинского пр. до Водной ул.», «Водная ул. от Высотной ул. до Береговой ул.», «Береговая ул. от Водной ул. до Полевого пер.», «Полевой пер. от Береговой ул. до Высотной ул.», «Пляжевый пер. от Бобыльской ул. до Водной ул.», «Бобыльская ул. от Пляжевого пер. до переулка без названия», «Переулок без названия от Бобыльской ул. до Водной ул.» с подключением к существующей улично-дорожной сети» (красные линии) согласно приложению № 4.

2.2. Перечень образуемых земельных участков; перечень координат характерных точек образуемых земельных участков; сведения о границах территории, применительно к которой осуществляется подготовка проекта межевания, содержащие перечень координат характерных точек таких границ в системе координат, используемой для ведения Единого государственного реестра недвижимости; вид разрешенного использования образуемых земельных участков, предназначенных для размещения линейных объектов регионального значения и объектов капитального строительства, проектируемых в составе линейных объектов регионального значения «Высотная ул.

от Лахтинского пр. до Водной ул.», «Водная ул. от Высотной ул. до Береговой ул.», «Береговая ул. от Водной ул. до Полевого пер.», «Полевой пер. от Береговой ул. до Высотной ул.», «Пляжевый пер. от Бобыльской ул. до Водной ул.», «Бобыльская ул. от Пляжевого пер. до переулка без названия», «Переулок без названия от Бобыльской ул. до Водной ул.» с подключением к существующей улично-дорожной сети», согласно приложению № 5.

2.3. Чертеж межевания территории для размещения линейных объектов регионального значения «Высотная ул. от Лахтинского пр. до Водной ул.», «Водная ул. от Высотной ул. до Береговой ул.», «Береговая ул. от Водной ул. до Полевого пер.», «Полевой пер. от Береговой ул. до Высотной ул.», «Пляжевый пер. от Бобыльской ул. до Водной ул.», «Бобыльская ул. от Пляжевого пер. до переулка без названия», «Переулок без названия от Бобыльской ул. до Водной ул.» с подключением к существующей улично-дорожной сети» (границы образуемых земельных участков, условные номера образуемых земельных участков, в том числе расположенных полностью или частично в границах зон планируемого размещения линейных объектов регионального значения, в отношении которых предполагаются их резервирование и (или) изъятие для государственных нужд) согласно приложению № 6.

3. Постановление вступает в силу на следующий день после его официального опубликования.

4. Контроль за выполнением постановления возложить на вице-губернатора Санкт-Петербурга Линченко Н.В.

Губернатор
Санкт-Петербурга



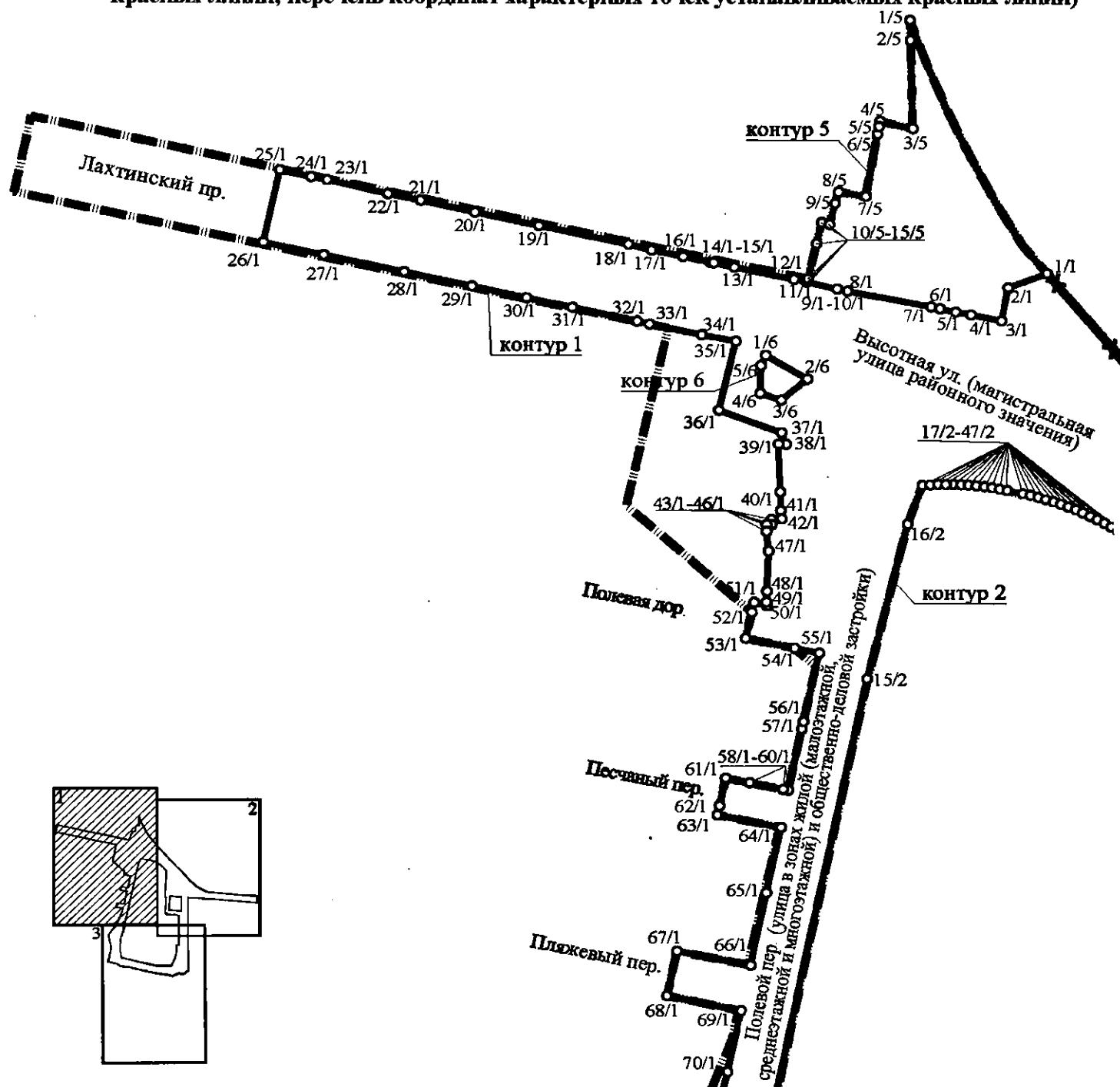
А.Д.Беглов

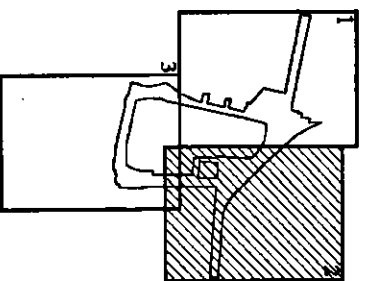
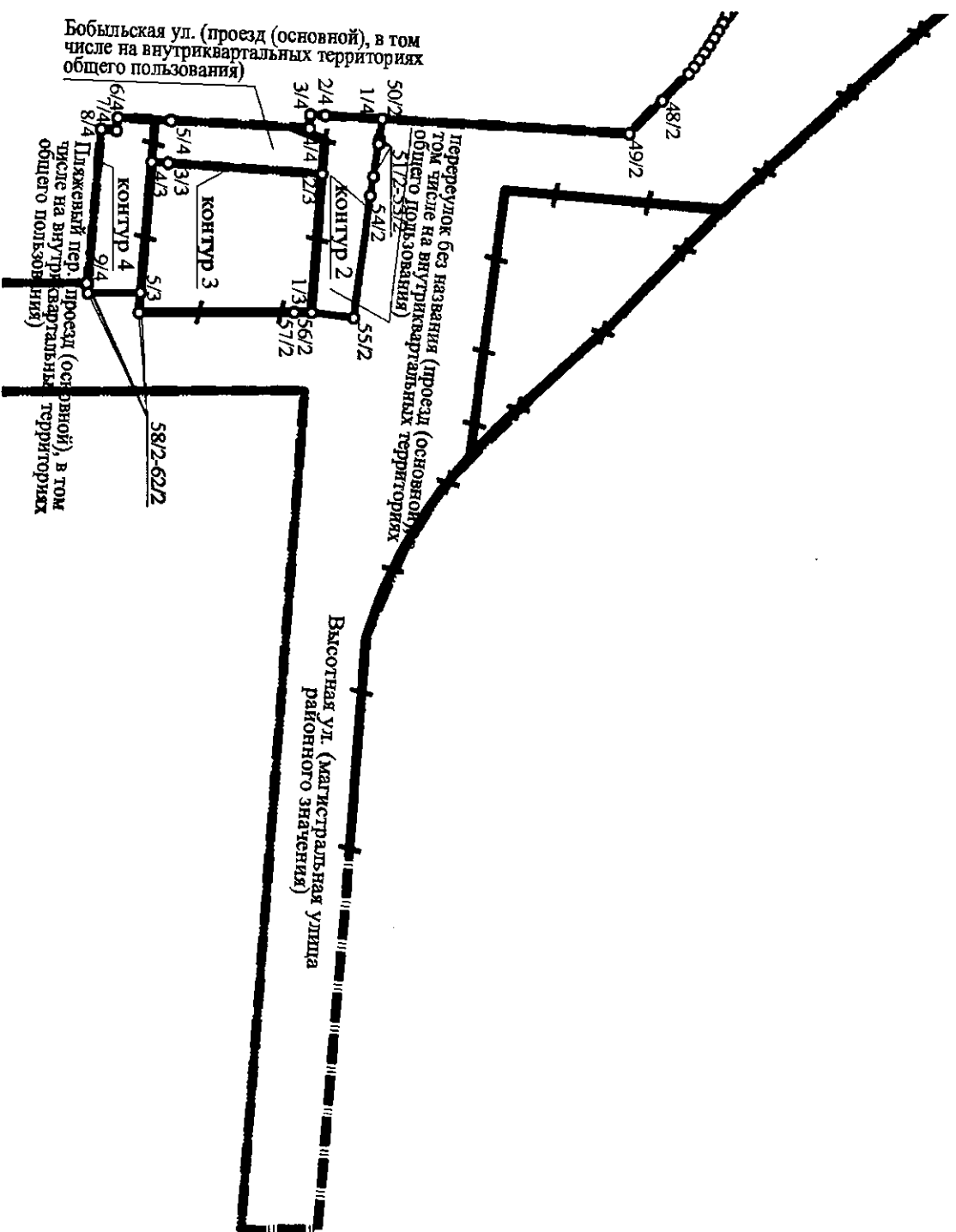


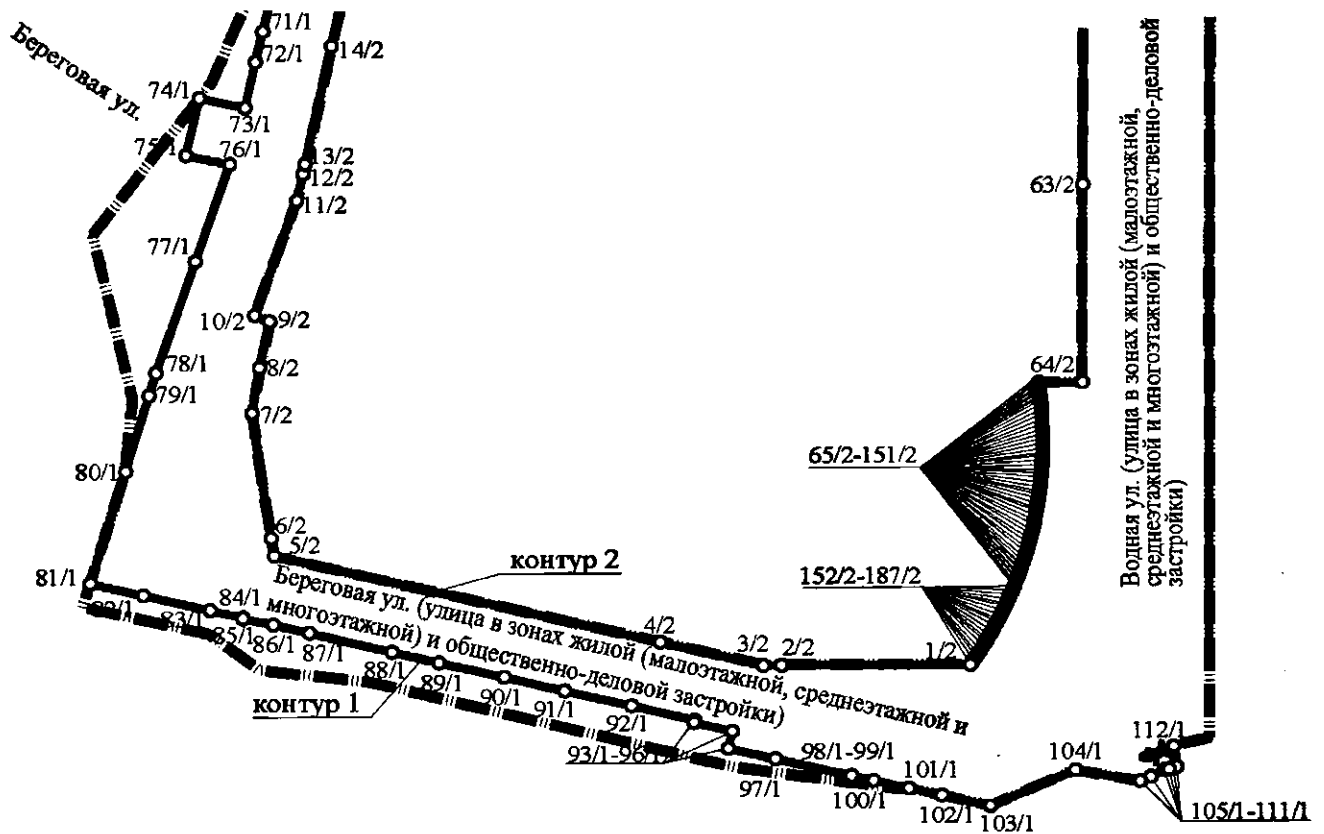
ЧЕРТЕЖ

красных линий территории для размещения линейных объектов регионального значения
«Высотная ул. от Лахтинского пр. до Водной ул.», «Водная ул. от Высотной ул. до Береговой ул.»,
«Береговая ул. от Водной ул. до Полевого пер.», «Полевой пер. от Береговой ул. до Высотной ул.»,
«Пляжевый пер. от Бобыльской ул. до Водной ул.», «Бобыльская ул. от Пляжевого пер.
до переулка без названия», «Переулок без названия от Бобыльской ул. до Водной ул.»
с подключением к существующей улично-дорожной сети»

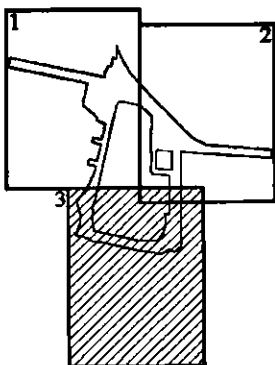
(границы территории, в отношении которой осуществляется подготовка проекта
планировки; существующие красные линии; отменяемые красные линии;
устанавливаемые красные линии; номера характерных точек устанавливаемых красных
линий, в том числе точек начала и окончания красных линий, точек изменения описания
красных линий; перечень координат характерных точек устанавливаемых красных линий)












Условные обозначения



Условные обозначения

-  — границы территории, в отношении которой осуществляется подготовка проекта планировки
-  — существующие красные линии
-  — отменяемые красные линии
-  — устанавливаемые красные линии
-  — номера характерных точек устанавливаемых красных линий, в том числе точек начала и окончания красных линий, точек изменения описания красных линий

ПЕРЕЧЕНЬ
координат характерных точек устанавливаемых красных линий

Номер точки	X	Y
1	2	3
Контур 1		
1	100367,37	105304,24
2	100361,45	105288,95
3	100347,96	105286,31
4	100350,32	105274,45
5	100351,45	105268,41
6	100352,88	105262,14
7	100353,62	105258,89
8	100360,05	105226,18
9	100360,85	105222,41
10	100360,89	105222,25
11	100363,71	105210,57
12	100364,89	105205,26
13	100369,96	105182,12
14	100371,69	105174,11
15	100371,99	105172,70
16	100374,29	105162,08
17	100376,93	105149,86
18	100379,30	105140,87
19	100386,96	105105,99
20	100392,42	105080,83
21	100397,17	105059,68
22	100399,90	105046,82
23	100405,56	105023,30
24	100406,72	105017,03
25	100409,21	105004,63
26	100380,11	104998,42
27	100374,91	105021,97
28	100368,05	105053,15
29	100362,10	105079,73
30	100357,36	105101,15
31	100353,47	105118,93
32	100347,80	105144,25
33	100346,59	105149,16
34	100342,28	105169,45
35	100339,60	105182,72
36	100311,59	105176,17
37	100302,39	105200,65
38	100297,72	105202,42

1	2	3
39	100297,79	105199,47
40	100278,14	105200,26
41	100270,45	105200,40
42	100267,11	105200,55
43	100266,93	105196,75
44	100264,73	105196,85
45	100264,64	105194,85
46	100261,95	105194,88
47	100253,78	105195,71
48	100237,66	105195,08
49	100233,17	105194,90
50	100231,74	105195,11
51	100232,99	105190,10
52	100229,11	105189,22
53	100218,39	105186,77
54	100214,33	105205,83
55	100212,30	105215,38
56	100183,85	105209,23
57	100180,82	105208,58
58	100156,06	105203,22
59	100156,39	105201,19
60	100159,09	105188,27
61	100161,06	105178,86
62	100149,73	105176,49
63	100146,09	105175,60
64	100140,89	105200,41
65	100114,00	105194,62
66	100084,20	105188,45
67	100090,15	105159,72
68	100072,09	105155,72
69	100065,72	105184,54
70	100040,69	105179,03
71	100010,53	105171,92
72	100001,12	105169,70
73	99987,03	105166,68
74	99989,96	105153,04
75	99972,33	105149,15
76	99969,53	105162,19
77	99939,06	105152,06
78	99904,18	105140,46
79	99897,22	105138,38
80	99873,69	105131,33
81	99838,40	105120,77

1	2	3
82	99834,61	105136,81
83	99829,91	105156,70
84	99827,65	105166,30
85	99827,35	105166,30
86	99825,42	105175,55
87	99822,84	105186,35
88	99816,85	105211,13
89	99813,52	105225,19
90	99808,97	105244,70
91	99804,73	105262,87
92	99799,98	105283,01
93	99795,51	105301,88
94	99794,74	105301,70
95	99791,87	105313,19
96	99786,58	105311,94
97	99783,23	105326,18
98	99777,93	105348,71
99	99777,92	105348,75
100	99776,37	105355,36
101	99773,86	105366,03
102	99771,57	105375,77
103	99768,16	105390,26
104	99779,40	105415,64
105	99775,76	105435,06
106	99775,81	105435,26
107	99777,16	105438,29
108	99779,29	105442,33
109	99779,60	105443,76
110	99779,62	105444,94
111	99780,21	105446,03
112	99786,68	105445,12
Контур 2		
1	99812,34	105384,22
2	99812,34	105327,89
3	99812,34	105322,43
4	99819,65	105291,47
5	99846,97	105175,77
6	99852,55	105174,92
7	99891,81	105168,96
8	99905,77	105171,21
9	99920,11	105174,26
10	99921,96	105169,71
11	99958,24	105182,36

1	2	3
12	99966,56	105184,13
13	99969,52	105184,76
14	100006,00	105192,51
15	100201,65	105234,10
16	100264,71	105249,82
17	100280,68	105255,61
18	100280,90	105258,63
19	100281,03	105261,66
20	100281,08	105264,68
21	100281,05	105267,71
22	100280,94	105270,74
23	100280,74	105273,76
24	100280,47	105276,78
25	100280,11	105279,78
26	100279,67	105282,78
27	100279,15	105285,76
28	100278,55	105288,73
29	100277,23	105294,84
30	100276,51	105297,87
31	100275,72	105300,88
32	100274,84	105303,87
33	100273,91	105306,85
34	100272,86	105309,78
35	100271,73	105312,69
36	100270,55	105315,57
37	100269,29	105318,43
38	100267,92	105321,22
39	100266,53	105324,00
40	100265,03	105326,74
41	100263,45	105329,43
42	100261,83	105332,09
43	100260,12	105334,70
44	100258,33	105337,25
45	100256,51	105339,77
46	100254,59	105342,23
47	100252,61	105344,64
48	100243,04	105353,97
49	100231,09	105365,62
50	100141,04	105360,56
51	100140,02	105367,66
52	100139,76	105369,19

1	2	3
53	100137,81	105380,75
54	100136,69	105387,39
55	100130,60	105429,94
56	100115,18	105428,00
57	100108,97	105428,01
58	100052,54	105428,08
59	100053,19	105421,09
60	100033,88	105421,12
61	100033,88	105417,65
62	100033,43	105417,65
63	99962,66	105417,61
64	99900,62	105417,58
65	99900,62	105404,54
66	99899,89	105404,39
67	99899,11	105404,51
68	99898,36	105404,62
69	99897,61	105404,73
70	99896,85	105404,83
71	99896,10	105404,92
72	99895,34	105405,01
73	99894,59	105405,10
74	99893,83	105405,18
75	99893,07	105405,25
76	99892,32	105405,33
77	99891,56	105405,39
78	99890,80	105405,45
79	99890,04	105405,51
80	99889,28	105405,56
81	99888,53	105405,61
82	99887,77	105405,65
83	99887,01	105405,69
84	99886,25	105405,73
85	99885,49	105405,75
86	99884,73	105405,78
87	99883,97	105405,80
88	99883,21	105405,81
89	99882,45	105405,82
90	99881,69	105405,82
91	99880,92	105405,82
92	99880,16	105405,82
93	99879,40	105405,81

1	2	3
94	99878,64	105405,80
95	99877,88	105405,78
96	99877,12	105405,75
97	99876,36	105405,72
98	99875,60	105405,69
99	99874,84	105405,65
100	99874,08	105405,61
101	99873,33	105405,56
102	99872,57	105405,51
103	99871,81	105405,45
104	99871,05	105405,39
105	99870,29	105405,32
106	99869,54	105405,25
107	99868,78	105405,17
108	99868,02	105405,09
109	99867,27	105405,01
110	99866,51	105404,91
111	99865,76	105404,82
112	99865,00	105404,72
113	99864,25	105404,61
114	99863,50	105404,50
115	99862,75	105404,39
116	99862,00	105404,27
117	99861,25	105404,15
118	99860,50	105404,02
119	99859,75	105403,88
120	99859,00	105403,75
121	99858,25	105403,60
122	99857,51	105403,46
123	99856,76	105403,30
124	99856,02	105403,15
125	99855,27	105402,99
126	99854,53	105402,82
127	99853,79	105402,65
128	99853,05	105402,47
129	99852,31	105402,29
130	99851,57	105402,11
131	99850,84	105401,92
132	99850,10	105401,73
133	99849,37	105401,53
134	99848,64	105401,32

1	2	3
135	99847,90	105401,12
136	99847,17	105400,90
137	99846,44	105400,69
138	99845,72	105400,46
139	99844,99	105400,24
140	99844,27	105400,01
141	99843,54	105399,77
142	99842,82	105399,53
143	99842,10	105399,29
144	99841,38	105399,04
145	99840,67	105398,79
146	99839,95	105398,53
147	99839,24	105398,27
148	99838,52	105398,00
149	99837,81	105397,73
150	99837,11	105397,45
151	99836,59	105397,25
152	99836,40	105397,17
153	99835,69	105396,89
154	99834,99	105396,60
155	99834,29	105396,30
156	99833,59	105396,01
157	99832,89	105395,70
158	99832,19	105395,40
159	99831,50	105395,09
160	99830,81	105394,77
161	99830,12	105394,45
162	99829,43	105394,13
163	99828,74	105393,80
164	99828,06	105393,47
165	99827,38	105393,13
166	99826,70	105392,79
167	99826,02	105392,44
168	99825,35	105392,09
169	99824,67	105391,74
170	99824,00	105391,38
171	99823,33	105391,02
172	99822,67	105390,65
173	99822,00	105390,28
174	99821,34	105389,90
175	99820,68	105389,52

1	2	3
176	99820,03	105389,14
177	99819,37	105388,75
178	99818,72	105388,36
179	99818,07	105387,97
180	99817,42	105387,57
181	99816,78	105387,16
182	99816,14	105386,76
183	99815,50	105386,34
184	99814,86	105385,93
185	99814,23	105385,51
186	99813,60	105385,08
187	99812,97	105384,66
Контур 3		
1	100115,18	105428,00
2	100119,11	105379,66
3	100063,85	105375,95
4	100057,46	105375,52
5	100053,19	105421,09
Контур 4		
1	100141,04	105360,56
2	100120,25	105359,39
3	100114,89	105359,09
4	100114,55	105363,97
5	100065,53	105361,21
6	100044,92	105360,06
7	100044,50	105364,63
8	100038,88	105364,11
9	100033,88	105417,65
Контур 5		
1	100470,90	105250,15
2	100462,61	105250,41
3	100426,49	105251,48
4	100429,38	105238,63
5	100427,25	105238,25
6	100424,21	105237,71
7	100398,98	105233,25
8	100400,76	105222,64
9	100395,98	105221,25
10	100387,55	105219,13
11	100388,33	105216,03
12	100379,63	105214,11
13	100365,16	105210,91
14	100364,07	105210,67

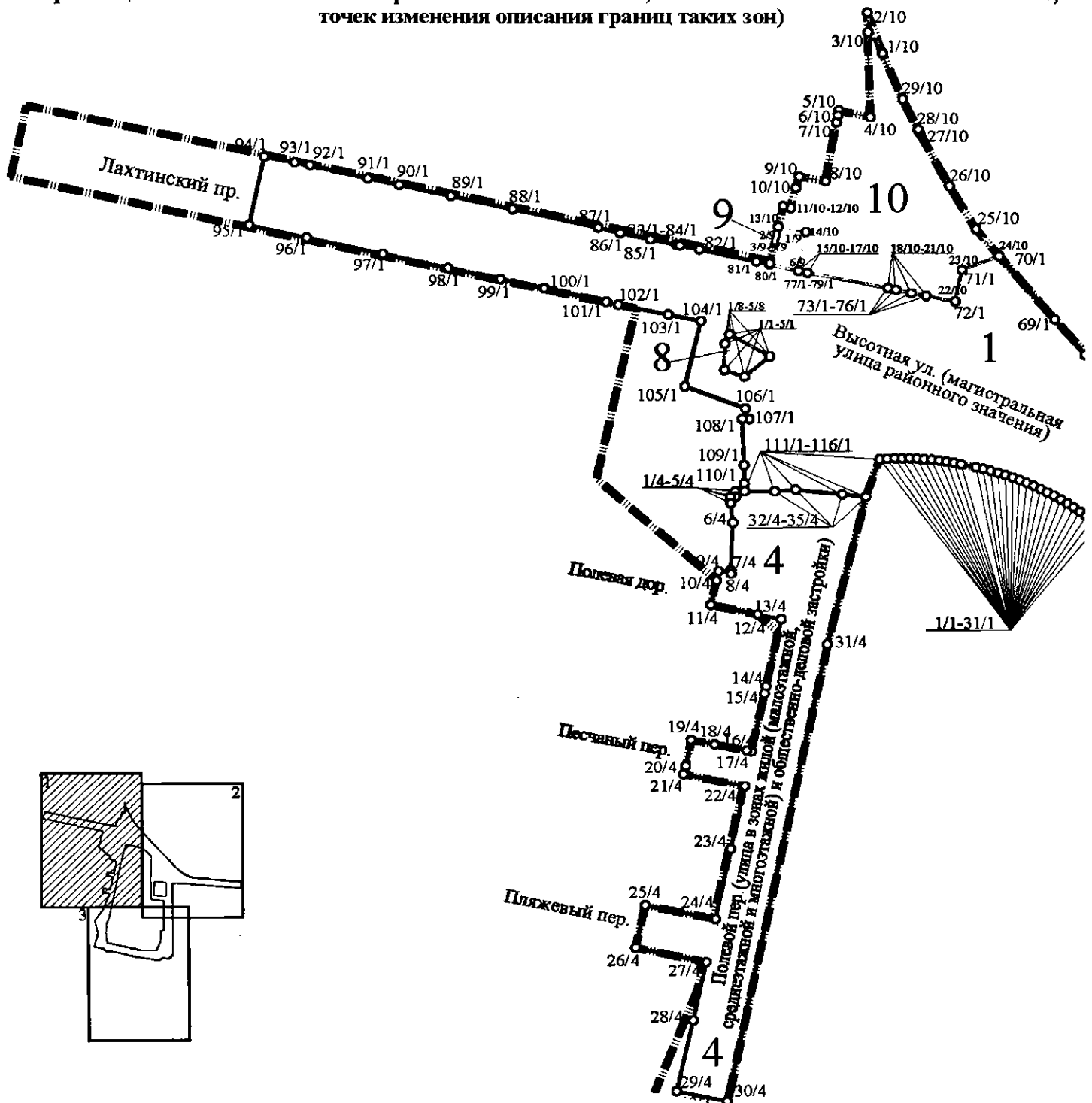
1	2	3
15	100363,71	105210,57
Контур 6		
1	100333,84	105194,45
2	100324,34	105210,71
3	100315,76	105200,45
4	100318,55	105192,42
5	100329,72	105192,59

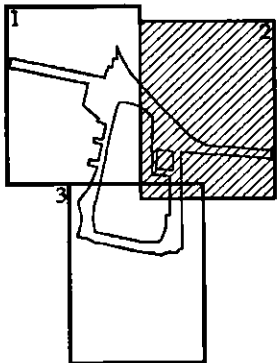
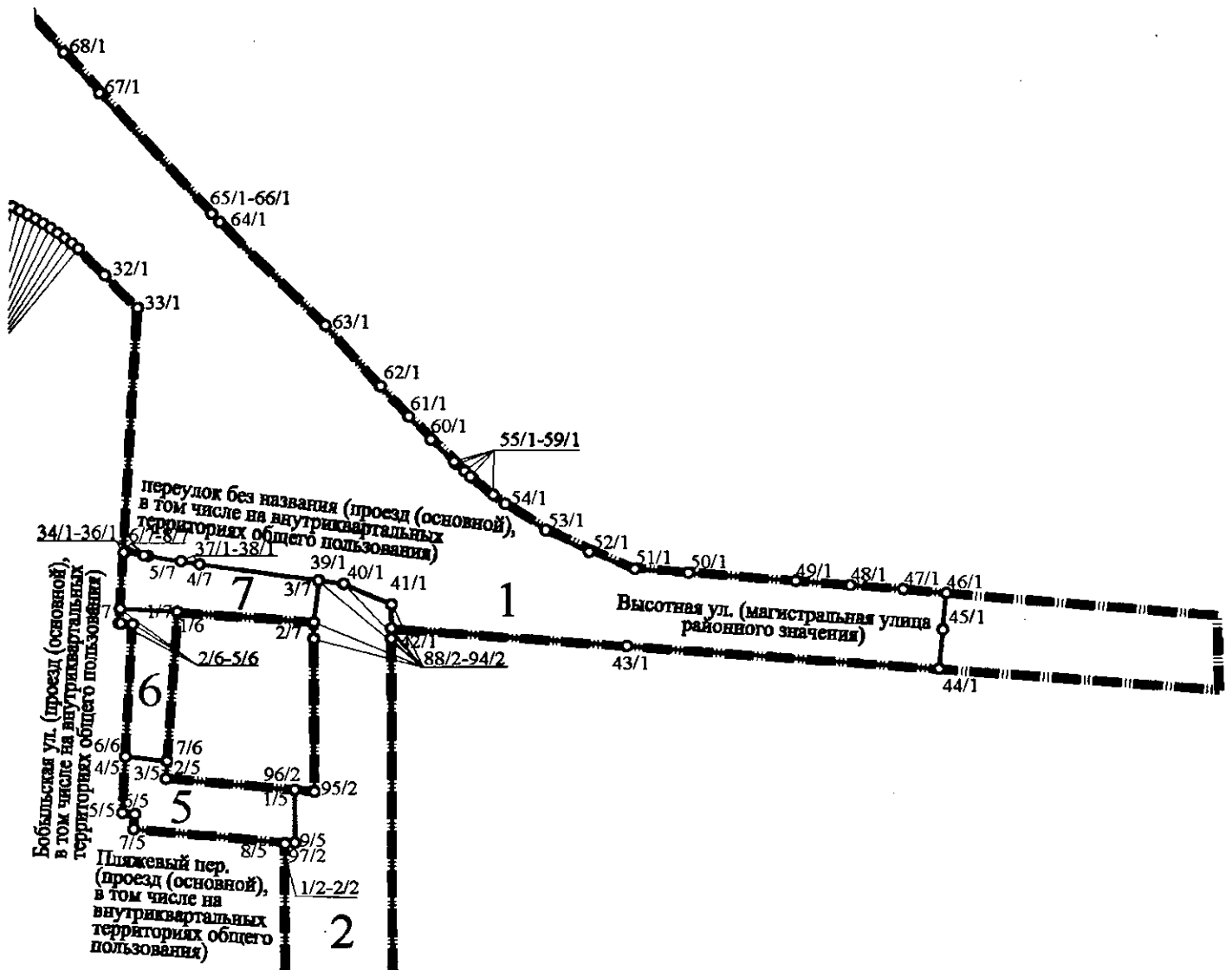


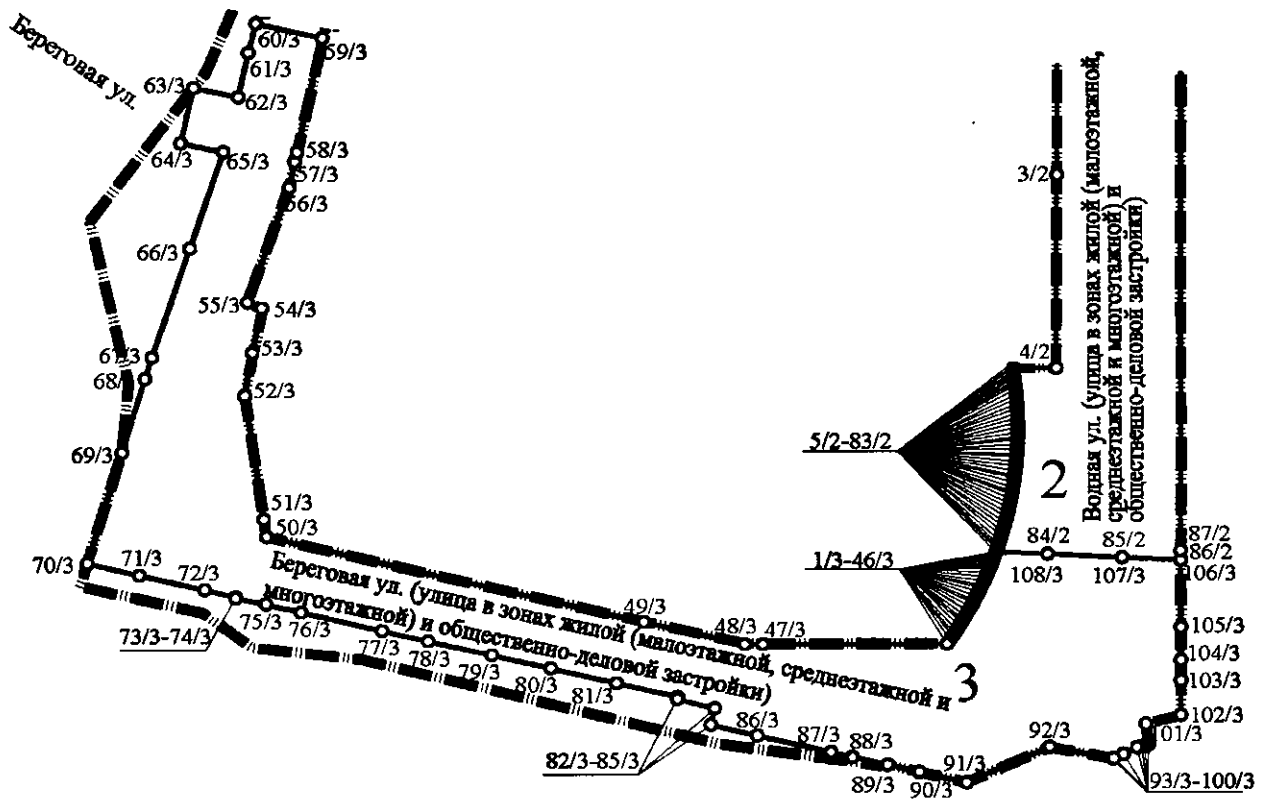
ЧЕРТЕЖ

границ зон планируемого размещения линейных объектов регионального значения
«Высотная ул. от Лахтинского пр. до Водной ул.», «Водная ул. от Высотной ул. до Береговой ул.»,
«Береговая ул. от Водной ул. до Полевого пер.», «Полевой пер. от Береговой ул. до Высотной ул.»,
«Пляжевый пер. от Бобыльской ул. до Водной ул.», «Бобыльская ул. от Пляжевого пер. до переулка
без названия», «Переулок без названия от Бобыльской ул. до Водной ул.» с подключением
к существующей улично-дорожной сети»

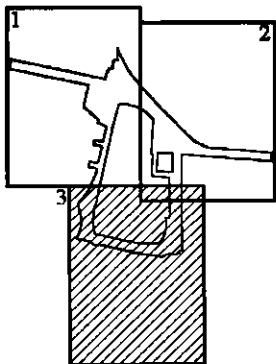
(границы территории, в отношении которой осуществляется подготовка проекта планировки;
границы зон планируемого размещения линейных объектов регионального значения; границы зон
планируемого размещения объектов капитального строительства, проектируемых в составе
линейных объектов регионального значения; номера характерных точек границ зон планируемого
размещения линейных объектов регионального значения, в том числе точек начала и окончания,
точек изменения описания границ таких зон)








Условные обозначения



— границы территории, в отношении которой осуществляется подготовка проекта планировки



— границы зон планируемого размещения линейных объектов регионального значения



— границы зон планируемого размещения объектов капитального строительства, проектируемых в составе линейных объектов регионального значения

1

— номера зон планируемого размещения линейных объектов регионального значения, а также зон планируемого размещения объектов капитального строительства, проектируемых в составе линейных объектов регионального значения

11/3

— номера характерных точек границ зон планируемого размещения линейного объекта регионального значения, в том числе точек начала и окончания, точек изменения описания границ зон



Приложение № 3
к постановлению
Правительства Санкт-Петербурга
от 22.07.2025 № 518

ПОЛОЖЕНИЕ

**о размещении линейных объектов регионального значения
«Высотная ул. от Лахтинского пр. до Водной ул.», «Водная ул. от Высотной ул.
до Береговой ул.», «Береговая ул. от Водной ул. до Полевого пер.»,
«Полевой пер. от Береговой ул. до Высотной ул.», «Пляжевый пер.
от Бобыльской ул. до Водной ул.», «Бобыльская ул. от Пляжевого пер.
до переулка без названия», «Переулок без названия от Бобыльской ул.
до Водной ул.» с подключением к существующей улично-дорожной сети»**

1. Наименование, основные характеристики и назначение планируемого для размещения линейных объектов регионального значения «Высотная ул. от Лахтинского пр. до Водной ул.», «Водная ул. от Высотной ул. до Береговой ул.», «Береговая ул. от Водной ул. до Полевого пер.», «Полевой пер. от Береговой ул. до Высотной ул.», «Пляжевый пер. от Бобыльской ул. до Водной ул.», «Бобыльская ул. от Пляжевого пер. до переулка без названия», «Переулок без названия от Бобыльской ул. до Водной ул.» с подключением к существующей улично-дорожной сети».

Наименование: линейные объекты регионального значения – «Высотная ул. от Лахтинского пр. до Водной ул.», «Водная ул. от Высотной ул. до Береговой ул.», «Береговая ул. от Водной ул. до Полевого пер.», «Полевой пер. от Береговой ул. до Высотной ул.», «Пляжевый пер. от Бобыльской ул. до Водной ул.», «Бобыльская ул. от Пляжевого пер. до переулка без названия», «Переулок без названия от Бобыльской ул. до Водной ул.» с подключением к существующей улично-дорожной сети» (далее – линейные объекты регионального значения).

Основные характеристики:

1.1. Линейный объект регионального значения «Высотная ул. от Лахтинского пр. до Водной ул.».

Категория	Магистральная улица районного значения
Протяженность	0,450 км
Пропускная способность	8,3-12,3 тыс. прив.ед./час (в двух направлениях)
Интенсивность движения	7,6-19,4 тыс. физ.ед./сутки (в двух направлениях)
Проектная мощность	200 - 296 тыс. прив.ед./сутки
Грузонапряженность	250-650 тонн/сутки

Назначение: автомобильная дорога регионального значения.

1.2. Линейный объект регионального значения «Водная ул. от Высотной ул. до Береговой ул.».

Категория	Улица в зонах жилой (малоэтажной, среднеэтажной и многоэтажной) и общественно-деловой застройки
Протяженность	0,311 км
Пропускная способность	8,3 тыс. прив.ед./час (в двух направлениях)
Интенсивность движения	4,6 тыс. физ.ед./сутки (в двух направлениях)
Проектная мощность	200 тыс. прив.ед./сутки
Грузонапряженность	150 тонн/сутки

Назначение: автомобильная дорога регионального значения.

1.3. Линейный объект регионального значения «Береговая ул. от Водной ул. до Полевого пер.».

Категория	Улица в зонах жилой (малоэтажной, среднеэтажной и многоэтажной) и общественно-деловой застройки
Протяженность	0,453 км
Пропускная способность	3,6 тыс. прив.ед./час
Интенсивность движения	1,6 тыс. физ.ед./сутки
Проектная мощность	86 тыс. прив.ед./сутки
Грузонапряженность	55 тонн / сутки

Назначение: автомобильная дорога регионального значения.

1.4. Линейный объект регионального значения «Полевой пер. от Береговой ул. до Высотной ул.».

Категория	Улица в зонах жилой (малоэтажной, среднеэтажной и многоэтажной) и общественно-деловой застройки
Протяженность	0,279 км
Пропускная способность	3,6 - 5,4 тыс. прив.ед./час
Интенсивность движения	1,5 тыс. физ.ед./сутки
Проектная мощность	86-130 тыс. прив.ед./сутки
Грузонапряженность	55 тонн / сутки

Назначение: автомобильная дорога регионального значения.

1.5. Линейный объект регионального значения «Пляжевый пер. от Бобыльской ул. до Водной ул.».

Категория	Проезд (основной), в том числе на внутриквартальных территориях общего пользования
Протяженность	0,061 км
Пропускная способность	2,1 тыс. прив.ед./час
Интенсивность движения	285 физ.ед./сутки
Проектная мощность	51 тыс. прив.ед./сутки
Грузонапряженность	0 тонн / сутки

Назначение: автомобильная дорога регионального значения.

1.6. Линейный объект регионального значения «Бобыльская ул. от Пляжевого пер. до переуллка без названия».

Категория	Проезд (основной), в том числе на внутриквартальных территориях общего пользования
Протяженность	0,057 км
Пропускная способность	2,1 тыс. прив.ед./час
Интенсивность движения	285 физ.ед./сутки
Проектная мощность	51 тыс. прив.ед./сутки
Грузонапряженность	0 тонн / сутки

Назначение: автомобильная дорога регионального значения.

1.7. Линейный объект регионального значения «Переулок без названия от Бобыльской ул. до Водной ул.».

Категория	Проезд (основной), в том числе на внутриквартальных территориях общего пользования
Протяженность	0,066 км
Пропускная способность	4,1 тыс. прив.ед. /час
Интенсивность движения	525 физ.ед./сутки
Проектная мощность	99 тыс. прив.ед./сутки
Грузонапряженность	0 тонн / сутки

Назначение: автомобильная дорога регионального значения.

2. Границы зон планируемого размещения линейных объектов регионального значения устанавливаются в Приморском районе Санкт-Петербурга.

3. Перечень координат характерных точек границ зон планируемого размещения линейных объектов регионального значения.

Номер точки	X	Y
1	2	3
Зона планируемого размещения линейного объекта регионального значения 1		
1	100280,68	105255,61
2	100280,90	105258,63
3	100281,03	105261,66
4	100281,08	105264,68
5	100281,05	105267,71
6	100280,94	105270,74
7	100280,74	105273,76
8	100280,47	105276,78
9	100280,11	105279,78
10	100279,67	105282,78
11	100279,15	105285,76
12	100278,55	105288,73
13	100277,23	105294,84
14	100276,51	105297,87
15	100275,72	105300,88
16	100274,84	105303,87
17	100273,91	105306,85
18	100272,86	105309,78
19	100271,73	105312,69
20	100270,55	105315,57
21	100269,29	105318,43
22	100267,92	105321,22
23	100266,53	105324,00
24	100265,03	105326,74
25	100263,45	105329,43
26	100261,83	105332,09
27	100260,12	105334,70
28	100258,33	105337,25
29	100256,51	105339,77
30	100254,59	105342,23
31	100252,61	105344,64
32	100243,04	105353,97
33	100231,09	105365,62
34	100141,04	105360,56
35	100140,02	105367,66
36	100139,76	105369,19
37	100137,81	105380,75
38	100136,69	105387,39
39	100130,60	105429,94

1	2	3
40	100129,39	105438,61
41	100121,78	105455,48
42	100112,96	105455,38
43	100106,19	105538,66
44	100097,21	105649,16
45	100112,14	105650,52
46	100125,63	105651,75
47	100127,15	105636,60
48	100128,68	105617,78
49	100130,24	105598,53
50	100133,33	105560,46
51	100134,88	105541,46
52	100141,14	105525,35
53	100149,08	105510,04
54	100158,62	105495,67
55	100161,86	105491,46
56	100168,67	105483,39
57	100169,93	105481,36
58	100173,28	105478,40
59	100173,99	105477,63
60	100182,19	105469,39
61	100190,79	105461,58
62	100202,19	105451,64
63	100224,71	105432,17
64	100262,37	105394,72
65	100265,52	105391,92
66	100265,53	105391,91
67	100310,29	105351,99
68	100325,11	105339,29
69	100340,23	105326,94
70	100367,37	105304,24
71	100361,45	105288,95
72	100347,96	105286,31
73	100350,32	105274,45
74	100351,45	105268,41
75	100352,88	105262,14
76	100353,62	105258,89
77	100360,05	105226,18
78	100360,85	105222,41
79	100360,89	105222,25
80	100363,71	105210,57
81	100364,89	105205,26

1	2	3
82	100369,96	105182,12
83	100371,69	105174,11
84	100371,99	105172,70
85	100374,29	105162,08
86	100376,93	105149,86
87	100379,30	105140,87
88	100386,96	105105,99
89	100392,42	105080,83
90	100397,17	105059,68
91	100399,90	105046,82
92	100405,56	105023,30
93	100406,72	105017,03
94	100409,21	105004,63
95	100380,11	104998,42
96	100374,91	105021,97
97	100368,05	105053,15
98	100362,10	105079,73
99	100357,36	105101,15
100	100353,47	105118,93
101	100347,80	105144,25
102	100346,59	105149,16
103	100342,28	105169,45
104	100339,60	105182,72
105	100311,59	105176,17
106	100302,39	105200,65
107	100297,72	105202,42
108	100297,79	105199,47
109	100278,14	105200,26
110	100270,45	105200,40
111	100267,11	105200,55
112	100267,07	105212,76
113	100267,73	105221,35
114	100265,70	105240,22
115	100264,71	105249,82
116	100280,60	105255,58
Внутренний контур 1 (зона планируемого размещения объекта капитального строительства, проектируемого в составе линейных объектов регионального значения, 8)		
1	100333,84	105194,45
2	100324,34	105210,71
3	100315,77	105200,45
4	100318,55	105192,42

1	2	3
5	100329,72	105192,59
Зона планируемого размещения линейного объекта регионального значения 2		
1	100033,88	105417,65
2	100033,43	105417,65
3	99962,66	105417,61
4	99900,62	105417,58
5	99900,62	105404,54
6	99899,89	105404,39
7	99899,11	105404,51
8	99898,36	105404,62
9	99897,61	105404,73
10	99896,85	105404,83
11	99896,10	105404,92
12	99895,34	105405,01
13	99894,59	105405,10
14	99893,83	105405,18
15	99893,07	105405,25
16	99892,32	105405,33
17	99891,56	105405,39
18	99890,80	105405,45
19	99890,04	105405,51
20	99889,28	105405,56
21	99888,53	105405,61
22	99887,77	105405,65
23	99887,01	105405,69
24	99886,25	105405,73
25	99885,49	105405,75
26	99884,73	105405,78
27	99883,97	105405,80
28	99883,21	105405,81
29	99882,45	105405,82
30	99881,69	105405,83
31	99880,92	105405,82
32	99880,16	105405,82
33	99879,40	105405,81
34	99878,64	105405,80
35	99877,88	105405,78
36	99877,12	105405,75
37	99876,36	105405,72
38	99875,60	105405,69
39	99874,84	105405,65
40	99874,08	105405,61

1	2	3
41	99873,33	105405,56
42	99872,57	105405,51
43	99871,81	105405,45
44	99871,05	105405,39
45	99870,29	105405,32
46	99869,54	105405,25
47	99868,78	105405,17
48	99868,02	105405,09
49	99867,27	105405,01
50	99866,51	105404,91
51	99865,76	105404,82
52	99865,00	105404,72
53	99864,25	105404,61
54	99863,50	105404,50
55	99862,75	105404,39
56	99862,00	105404,27
57	99861,25	105404,15
58	99860,50	105404,02
59	99859,75	105403,88
60	99859,00	105403,75
61	99858,25	105403,60
62	99857,51	105403,46
63	99856,76	105403,30
64	99856,02	105403,15
65	99855,27	105402,99
66	99854,53	105402,82
67	99853,79	105402,65
68	99853,05	105402,47
69	99852,31	105402,29
70	99851,57	105402,11
71	99850,84	105401,92
72	99850,10	105401,73
73	99849,37	105401,53
74	99848,64	105401,32
75	99847,90	105401,12
76	99847,17	105400,90
77	99846,44	105400,69
78	99845,72	105400,46
79	99844,99	105400,24
80	99844,27	105400,01
81	99843,54	105399,77
82	99842,82	105399,53

1	2	3
83	99842,10	105399,29
84	99841,34	105414,94
85	99840,22	105437,80
86	99839,34	105455,73
87	99842,35	105455,73
88	100109,00	105455,39
89	100112,96	105455,38
90	100121,78	105455,48
91	100129,39	105438,61
92	100130,60	105429,94
93	100115,18	105428,00
94	100108,97	105428,01
95	100052,54	105428,08
96	100053,19	105421,09
97	100033,88	105421,12
Зона планируемого размещения линейного объекта регионального значения 3		
1	99842,10	105399,29
2	99841,38	105399,04
3	99840,67	105398,79
4	99839,95	105398,53
5	99839,24	105398,27
6	99838,52	105398,00
7	99837,81	105397,73
8	99837,11	105397,45
9	99836,59	105397,25
10	99836,40	105397,17
11	99835,69	105396,89
12	99834,99	105396,60
13	99834,29	105396,30
14	99833,59	105396,01
15	99832,89	105395,70
16	99832,19	105395,40
17	99831,50	105395,09
18	99830,81	105394,77
19	99830,12	105394,45
20	99829,43	105394,13
21	99828,74	105393,80
22	99828,06	105393,47
23	99827,38	105393,13
24	99826,70	105392,79
25	99826,02	105392,44
26	99825,35	105392,09

1	2	3
27	99824,67	105391,74
28	99824,00	105391,38
29	99823,33	105391,02
30	99822,67	105390,65
31	99822,00	105390,28
32	99821,34	105389,90
33	99820,68	105389,52
34	99820,03	105389,14
35	99819,37	105388,75
36	99818,72	105388,36
37	99818,07	105387,97
38	99817,42	105387,57
39	99816,78	105387,16
40	99816,14	105386,76
41	99815,50	105386,34
42	99814,86	105385,93
43	99814,23	105385,51
44	99813,60	105385,08
45	99812,97	105384,66
46	99812,34	105384,22
47	99812,34	105327,89
48	99812,34	105322,43
49	99819,65	105291,47
50	99846,97	105175,77
51	99852,55	105174,92
52	99891,81	105168,96
53	99905,77	105171,21
54	99920,11	105174,26
55	99921,96	105169,71
56	99958,24	105182,36
57	99966,56	105184,13
58	99969,52	105184,76
59	100006,00	105192,51
60	100010,53	105171,92
61	100001,12	105169,70
62	99987,03	105166,68
63	99989,96	105153,04
64	99972,33	105149,15
65	99969,53	105162,19
66	99939,06	105152,06
67	99904,18	105140,46
68	99897,22	105138,38

1	2	3
69	99873,69	105131,33
70	99838,40	105120,77
71	99834,61	105136,81
72	99829,91	105156,70
73	99827,65	105166,30
74	99827,35	105166,30
75	99825,42	105175,55
76	99822,84	105186,35
77	99816,85	105211,13
78	99813,52	105225,19
79	99808,97	105244,70
80	99804,73	105262,87
81	99799,98	105283,01
82	99795,51	105301,88
83	99794,74	105301,70
84	99791,87	105313,19
85	99786,58	105311,94
86	99783,23	105326,18
87	99777,93	105348,71
88	99777,92	105348,75
89	99776,37	105355,36
90	99773,86	105366,03
91	99771,57	105375,77
92	99768,16	105390,26
93	99779,40	105415,64
94	99775,76	105435,06
95	99775,81	105435,26
96	99777,16	105438,29
97	99779,29	105442,33
98	99779,60	105443,76
99	99779,62	105444,94
100	99780,21	105446,03
101	99786,68	105445,12
102	99789,39	105455,78
103	99800,44	105455,77
104	99806,98	105455,84
105	99817,64	105455,76
106	99839,34	105455,73
107	99840,22	105437,80
108	99841,34	105414,94

1	2	3
Зона планируемого размещения линейного объекта регионального значения 4		
1	100267,11	105200,55
2	100266,93	105196,75
3	100264,73	105196,85
4	100264,64	105194,85
5	100261,95	105194,88
6	100253,78	105195,71
7	100233,17	105194,90
8	100231,74	105195,11
9	100232,99	105190,10
10	100229,11	105189,22
11	100218,39	105186,77
12	100214,33	105205,83
13	100212,30	105215,38
14	100183,85	105209,23
15	100180,82	105208,58
16	100156,06	105203,22
17	100156,39	105201,19
18	100159,09	105188,27
19	100161,06	105178,86
20	100149,73	105176,49
21	100146,09	105175,60
22	100140,89	105200,41
23	100114,00	105194,62
24	100084,20	105188,45
25	100090,15	105159,72
26	100072,09	105155,72
27	100065,72	105184,54
28	100040,69	105179,03
29	100010,53	105171,92
30	100006,00	105192,51
31	100201,65	105234,10
32	100264,71	105249,82
33	100265,70	105240,22
34	100267,73	105221,35
35	100267,07	105212,76
Зона планируемого размещения линейного объекта регионального значения 5		
1	100053,19	105421,09
2	100057,46	105375,52
3	100063,85	105375,95
4	100065,53	105361,21
5	100044,92	105360,06

1	2	3
6	100044,50	105364,63
7	100038,88	105364,11
8	100033,88	105417,65
9	100033,88	105421,12
Зона планируемого размещения линейного объекта регионального значения 6		
1	100119,11	105379,66
2	100120,25	105359,39
3	100114,89	105359,09
4	100114,85	105359,63
5	100114,55	105363,97
6	100065,53	105361,21
7	100063,85	105375,95
Зона планируемого размещения линейного объекта регионального значения 7		
1	100119,11	105379,66
2	100115,18	105428,00
3	100130,60	105429,94
4	100136,69	105387,39
5	100137,81	105380,75
6	100139,76	105369,19
7	100140,02	105367,66
8	100141,04	105360,56
9	100120,25	105359,39
Зона планируемого размещения объекта капитального строительства, проектируемого в составе линейных объектов регионального значения, 8		
1	100333,84	105194,45
2	100324,34	105210,71
3	100315,77	105200,45
4	100318,55	105192,42
5	100329,72	105192,59
Зона планируемого размещения объекта капитального строительства, проектируемого в составе линейных объектов регионального значения, 9		
1	100377,38	105225,40
2	100379,63	105214,11
3	100365,16	105210,91
4	100364,07	105210,67
5	100363,71	105210,57
6	100360,89	105222,25
Зона планируемого размещения объекта капитального строительства, проектируемого в составе линейных объектов регионального значения, 10		
1	100453,75	105256,46
2	100470,90	105250,15
3	100462,61	105250,41
4	100426,49	105251,48

1	2	3
5	100429,38	105238,63
6	100427,25	105238,25
7	100424,21	105237,71
8	100398,98	105233,25
9	100400,76	105222,64
10	100395,98	105221,25
11	100387,55	105219,13
12	100388,33	105216,03
13	100379,63	105214,11
14	100377,38	105225,40
15	100360,89	105222,25
16	100360,85	105222,41
17	100360,05	105226,18
18	100353,62	105258,89
19	100352,88	105262,14
20	100351,45	105268,41
21	100350,32	105274,45
22	100347,96	105286,31
23	100361,45	105288,95
24	100367,37	105304,24
25	100378,73	105294,74
26	100396,78	105283,84
27	100419,95	105271,59
28	100421,16	105271,01
29	100434,33	105264,68

4. Предельные параметры разрешенного строительства, реконструкции объектов капитального строительства, проектируемых в составе линейных объектов регионального значения в границах зоны планируемого размещения.

Номер зоны размещения объекта капитального строительства, проектируемого в составе линейных объектов регионального значения	8
Функциональное назначение объекта капитального строительства, проектируемого в составе линейных объектов регионального значения	Размещение зданий и сооружений, обеспечивающих поставку электричества (трансформаторная подстанция)
Предельная высота объекта капитального строительства, проектируемого в составе линейных объектов регионального значения	6 м

Максимальный процент застройки зоны планируемого размещения объекта капитального строительства, проектируемого в составе линейных объектов регионального значения	100 %
Минимальные отступы от границ земельных участков	0 м
Номер зоны размещения объекта капитального строительства, проектируемого в составе линейных объектов регионального значения	9
Функциональное назначение объекта капитального строительства, проектируемого в составе линейных объектов регионального значения	Размещение зданий и сооружений, обеспечивающих поставку электричества (трансформаторная подстанция)
Предельная высота объекта капитального строительства, проектируемого в составе линейных объектов регионального значения	6 м
Максимальный процент застройки зоны планируемого размещения объекта капитального строительства, проектируемого в составе линейных объектов регионального значения	100 %
Минимальные отступы от границ земельных участков	0 м
Номер зоны размещения объекта капитального строительства, проектируемого в составе линейных объектов регионального значения	10
Функциональное назначение объекта капитального строительства, проектируемого в составе линейных объектов регионального значения	Размещение зданий и сооружений, обеспечивающих отвод канализационных стоков (площадка регулирующих резервуаров)
Предельная высота объекта капитального строительства, проектируемого в составе линейных объектов регионального значения	6 м
Максимальный процент застройки зоны планируемого размещения объекта капитального строительства, проектируемого в составе линейных объектов регионального значения	100 %
Минимальные отступы от границ земельных участков	0 м

5. Мероприятия по защите объектов капитального строительства (зданий, строений, сооружений, в том числе объектов, строительство которых не завершено), существующих и (или) строящихся на момент подготовки проекта планировки территории, а также объектов капитального строительства, планируемых к строительству в соответствии с ранее утвержденной документацией по планировке территории от возможного негативного воздействия в связи с размещением линейных объектов регионального значения.

Перечень мероприятий предусматривает комплексное геотехническое сопровождение строительства для обеспечения надежности и безопасности зданий (сооружений) при строительстве, а также безопасности соседней застройки, на которую может оказать влияние строительство, и включает в себя следующие мероприятия:

- предварительная оценка геотехнической ситуации;
- инженерно-геологические изыскания;
- геотехническое обоснование проекта;
- технологический регламент ведения работ;
- мониторинг сохранности зданий и сооружений при производстве работ и контроль качества работ;
- послепостроечный мониторинг.

6. Мероприятия по охране окружающей среды.

Мероприятия по охране окружающей среды будут осуществляться в период строительства и эксплуатации линейных объектов регионального значения:

- оценка загрязнения атмосферного воздуха;
- охрана поверхностных и подземных вод от истощения и загрязнения;
- оценка воздействия объекта на растительный и животный мир;
- мероприятия по охране объектов растительного и животного мира и среды их обитания;
- мероприятия по защите от шума;

экологический мониторинг (в том числе мониторинг атмосферного воздуха, водных ресурсов, почвенного покрова, химического загрязнения почв, уровней шума, локальный мониторинг за сбором, временным хранением и транспортировкой отходов).

7. Мероприятия по защите территории от чрезвычайных ситуаций природного и техногенного характера, в том числе по обеспечению пожарной безопасности и гражданской обороне.

Проектом не предусмотрены опасные в пожарном отношении технологические процессы для линейных объектов регионального значения.

Проектируемые линейные объекты регионального значения в своем составе не имеют оборудования, которое необходимо защитить с применением установок пожаротушения и автоматической пожарной сигнализации.

Не предусмотрены особые требования к проведению мероприятий по спасению людей и материальных ценностей при пожаре на проезжей части ввиду того, что участок проектируемой автомобильной дороги имеет свободную (открытую) проезжую и тротуарную часть, а, следовательно, не имеет закрытых эвакуационных путей в пределах каких-либо помещений. При возможном пожаре эвакуация людей будет производиться по проезжей части в безопасную (свободную) сторону от опасных факторов пожара.

Спасение материальных ценностей (различной автомобильной и железнодорожной техники) предусмотрено силами и средствами специализированных формирований (Министерства Российской Федерации по делам гражданской обороны, чрезвычайным ситуациям и ликвидации последствий стихийных бедствий и дорожных служб).

Комплекс организационно-технических мероприятий по обеспечению пожарной безопасности на период строительных работ предусматривает обучение правилам пожарной безопасности работников, осуществляющих монтажные работы и соблюдение правил пожарной безопасности:

- при устройстве строительной площадки;
- при проведении пожароопасных работ (электросварочных, газосварочных);
- при производстве гидроизоляционных работ;
- при работе на дорожных машинах;
- при строительстве дорожных одежд;
- при строительстве цементобетонных оснований и покрытий;

при строительстве сборных железобетонных конструкций;
при строительстве инженерных сетей;
при обустройстве дороги, организации безопасности движения.

Основными способами обеспечения пожарной безопасности на стадии эксплуатации линейных объектов регионального значения являются:

применение основных строительных конструкций и материалов, в том числе отделочных и теплоизоляционных, с нормированными показателями пожарной опасности;

наличие устройств аварийного отключения и переключения электроустановок и электрооборудования;

принятие технических решений, обеспечивающих завершение эвакуации людей до наступления предельно допустимых значений опасных факторов пожара;

разработка объемно-планировочных и технических решений, обеспечивающих свободный подъезд пожарной техники;

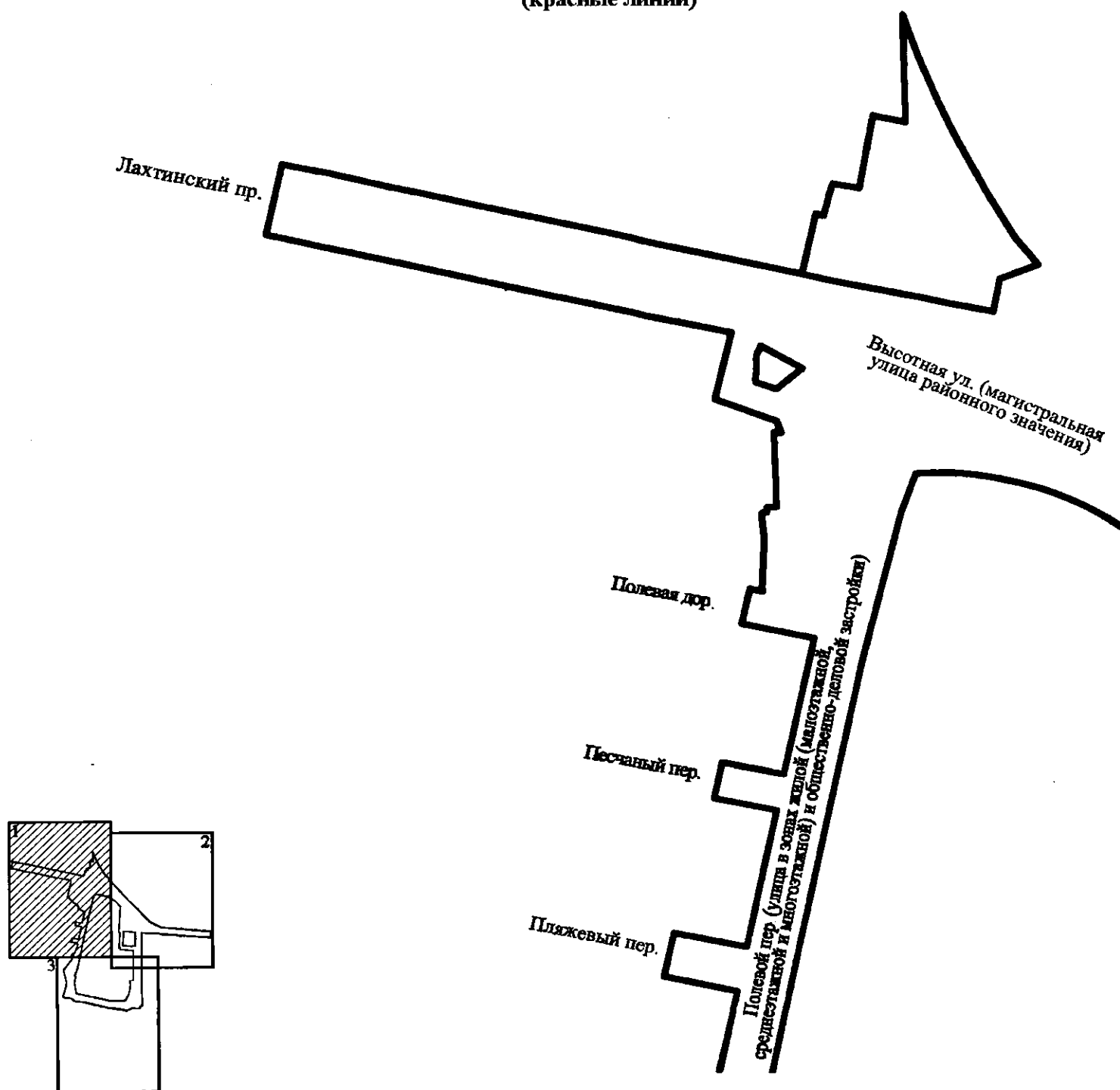
разработка мероприятий, направленных на предотвращение образования горючей среды, а также внесение в нее источников зажигания;

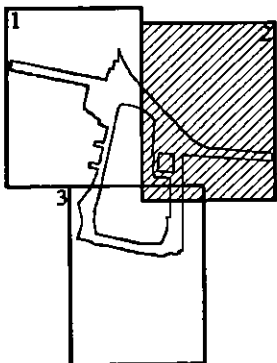
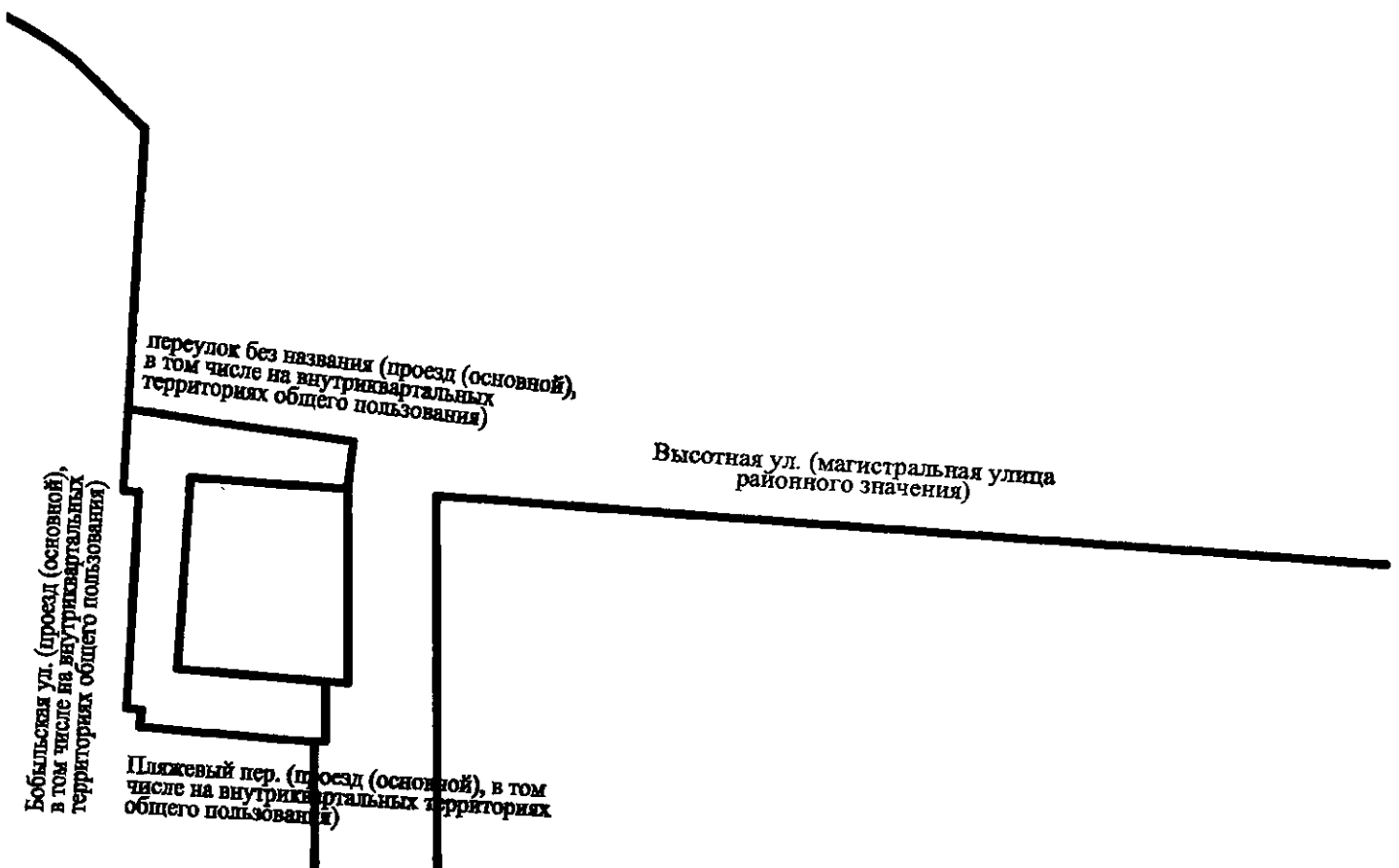
организация дорожного движения.

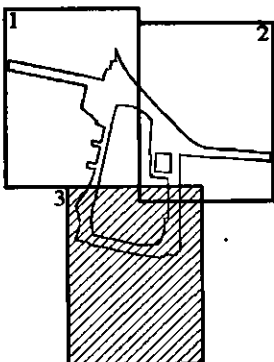
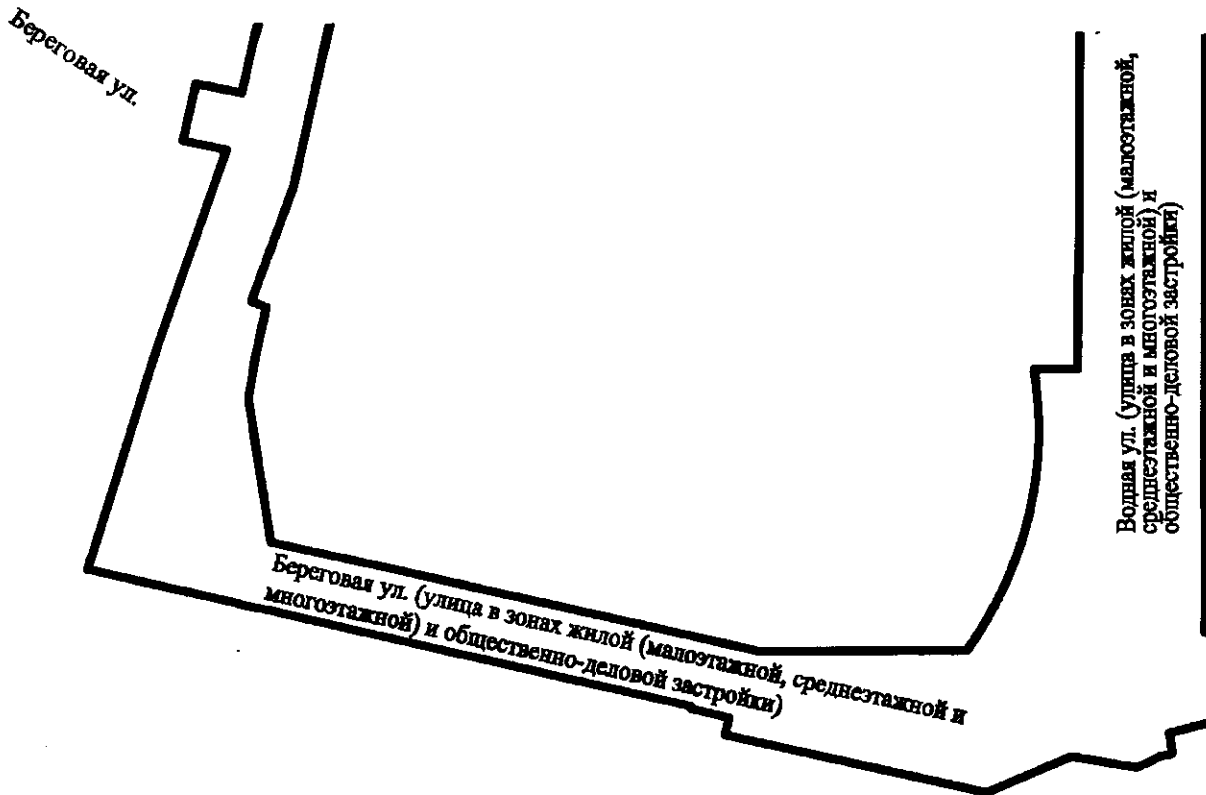


ЧЕРТЕЖ

**межевания территории для размещения линейных объектов регионального значения
«Высотная ул. от Лахтинского пр. до Водной ул.», «Водная ул. от Высотной ул. до Береговой ул.»,
«Береговая ул. от Водной ул. до Полевого пер.», «Полевой пер. от Береговой ул. до Высотной ул.»,
«Пляжевый пер. от Бобыльской ул. до Водной ул.», «Бобыльская ул. от Пляжевого пер. до переулка
без названия», «Переулок без названия от Бобыльской ул. до Водной ул.»
с подключением к существующей улично-дорожной сети»
(красные линии)**







Условные обозначения

— — красные линии

Приложение № 5
к постановлению
Правительства Санкт-Петербурга
от 22.07.2025 № 518

ПЕРЕЧЕНЬ

образуемых земельных участков; перечень координат характерных точек образуемых земельных участков; сведения о границах территории, применительно к которой осуществляется подготовка проекта межевания, содержащие перечень координат характерных точек таких границ в системе координат, используемой для ведения Единого государственного реестра недвижимости; вид разрешенного использования образуемых земельных участков, предназначенных для размещения линейных объектов регионального значения и объектов капитального строительства, проектируемых в составе линейных объектов регионального значения «Высотная ул. от Лахтинского пр. до Водной ул.», «Водная ул. от Высотной ул. до Береговой ул.», «Береговая ул. от Водной ул. до Полевого пер.», «Полевой пер. от Береговой ул. до Высотной ул.», «Пляжевый пер. от Бобыльской ул. до Водной ул.», «Бобыльская ул. от Пляжевого пер. до переулка без названия», «Переулок без названия от Бобыльской ул. до Водной ул.» с подключением к существующей улично-дорожной сети»

1. Перечень образуемых земельных участков.

Условный номер образуемого земельного участка	Номера характерных точек образуемого земельного участка	Кадастровый номер земельного участка, из которого образуется земельный участок	Площадь образуемого земельного участка, га	Способ образования земельного участка	Сведения об отнесении (неотнесении) образуемых земельных участков к территории общего пользования	Сведения об отнесении образуемого земельного участка к определенной категории земель
1	2	3	4	5	6	7
1	1-3	78:34:0004394:1106	0,0831	Раздел или перераспределение	Отнесен	Земли населенных пунктов
2	1-13	78:34:0004394:3162	0,4803	Раздел или перераспределение	Отнесен	Земли населенных пунктов
3	1-23	78:34:0004394:3164	0,1117	Раздел или перераспределение	Отнесен	Земли населенных пунктов

1	2	3	4	5	6	7
4	1-13	-	0,0479	Образование земельного участка из земель, находящихся в государственной собственности	Отнесен	Земли населенных пунктов
5	1-9	78:34:0004394:3153	0,1050	Раздел или перераспределение	Отнесен	Земли населенных пунктов
6	1-7	78:34:0004394:3153	0,0488	Раздел или перераспределение	Отнесен	Земли населенных пунктов
7	1-5	78:34:0004394:3153	0,0837	Раздел или перераспределение	Отнесен	Земли населенных пунктов
8	1-6	-	0,0403	Образование земельного участка из земель, находящихся в государственной собственности	Отнесен	Земли населенных пунктов
9	1-7	-	0,0857	Образование земельного участка из земель, находящихся в государственной собственности	Отнесен	Земли населенных пунктов
10	1-9	-	0,1265	Образование земельного участка из земель, находящихся в государственной собственности	Отнесен	Земли населенных пунктов
11	1-4	78:34:0004394:3134	0,0199	Раздел или перераспределение	Отнесен	Земли населенных пунктов

1	2	3	4	5	6	7
12	1-96	-	0,9268	Образование земельного участка из земель, находящихся в государственной собственности	Отнесен	Земли населенных пунктов
13	1-4	78:34:0000000:8743	0,0869	Раздел или перераспределение	Отнесен	Земли населенных пунктов
14	1-6	78:34:0000000:8743	0,1438	Раздел или перераспределение	Отнесен	Земли населенных пунктов
15	1-71	-	0,2968	Образование земельного участка из земель, находящихся в государственной собственности	Отнесен	Земли населенных пунктов
16	1-12	-	0,0311	Образование земельного участка из земель, находящихся в государственной собственности	Отнесен	Земли населенных пунктов
17	1-15	78:34:0004394:3126	0,0729	Раздел или перераспределение	Отнесен	Земли населенных пунктов
18	1-29	78:34:0004394:3107	0,2699	Раздел или перераспределение	Отнесен	Земли населенных пунктов
19	1-15	78:34:0000000:8791	0,0202	Раздел или перераспределение	Отнесен	Земли населенных пунктов

1	2	3	4	5	6	7
20	1-5	-	0,0016	Образование земельного участка из земель, находящихся в государственной собственности	Отнесен	Земли населенных пунктов
21	1-7	-	0,0044	Образование земельного участка из земель, находящихся в государственной собственности	Отнесен	Земли населенных пунктов
22	1-14	78:34:0000000:8791	0,0069	Раздел или перераспределение	Отнесен	Земли населенных пунктов
23	1-4	-	0,0001	Образование земельного участка из земель, находящихся в государственной собственности	Не отнесен	Земли населенных пунктов
24	1-5	78:34:0004394:3126	0,0046	Раздел или перераспределение	Отнесен	Земли населенных пунктов
25	1-19	78:34:0000000:9257	0,1224	Раздел или перераспределение	Отнесен	Земли населенных пунктов
26	1-5	78:34:0004394:3129	0,0233	Раздел или перераспределение	Отнесен	Земли населенных пунктов
27	1-12	78:34:0004394:3126	0,0548	Раздел или перераспределение	Отнесен	Земли населенных пунктов
28	1-3	78:34:0004394:3142	0,0043	Раздел или перераспределение	Отнесен	Земли населенных пунктов

1	2	3	4	5	6	7
29	1-10	-	0,1098	Образование земельного участка из земель, находящихся в государственной собственности	Отнесен	Земли населенных пунктов
30	1-3	78:34:0439006:224	0,0022	Раздел или перераспределение	Отнесен	Земли населенных пунктов
31	1-35	-	0,6185	Образование земельного участка из земель, находящихся в государственной собственности	Отнесен	Земли населенных пунктов
32	1-5	-	0,0193	Образование земельного участка из земель, находящихся в государственной собственности	Не отнесен	Земли населенных пунктов
33	1-13	78:34:0439001:1125	0,0958	Раздел или перераспределение	Отнесен	Земли населенных пунктов
34	1-7	78:34:0439001:1125	0,0373	Раздел или перераспределение	Отнесен	Земли населенных пунктов
35	1-5	78:34:0439001:5	0,0726	Раздел или перераспределение	Отнесен	Земли населенных пунктов
36	1-14	78:34:0439001:5	0,0946	Раздел или перераспределение	Отнесен	Земли населенных пунктов

1	2	3	4	5	6	7
37	1-94 (внутренний контур 1: 1-5)	-	2,0255	Образование земельного участка из земель, находящихся в государствен- ной собствен- ности	Отнесен	Земли населенных пунктов
38	1-6	78:34:0439101 :1084	0,0561	Раздел или перераспре- деление	Отнесен	Земли населенных пунктов
39	1-20	78:34:0439101 :1309	0,2770	Раздел или перераспре- деление	Не отнесен	Земли населенных пунктов
40	1-6	78:34:0439101 :1309	0,0194	Раздел или перераспре- деление	Не отнесен	Земли населенных пунктов
41	1-10	78:34:0439101 :1084	0,1505	Раздел или перераспре- деление	Не отнесен	Земли населенных пунктов

2. Сведения о земельных участках, в отношении которых предполагаются их резервирование и (или) изъятие для государственных нужд.

Условный номер образуемого земельного участка/ кадастровый номер существующе- го земельного участка	Кадастровый номер существующего земельного участка	Адрес или описание местоположения земельного участка	Объекты недвижимого имущества, расположенные на земельном участке	
			Кадастровый номер	Адрес
1	2	3	4	5
1	78:34:0004394:11 06	Санкт-Петербург, Лахтинский пр., участок 1 (севернее дома № 2, корп.3, литера А, по Лахтинскому пр.)	78:34:0004394 :3391	Санкт-Петербург, внутригородское муниципальное образование города федерального значения Санкт-Петербурга муниципальный округ Лахта-Ольгино, Высотная ул. от Бобыльской ул. до Воздушной ул.

1	2	3	4	5
2	78:34:0004394:31 62	Российская Федерация, Санкт-Петербург, внутригородское муниципальное образование города федерального значения Санкт-Петербурга муниципального округа Лахта- Ольгино, Лахтинский пр., участок 54	78:34:0004394 :3391	Санкт-Петербург, внутригородское муниципальное образование города федерального значения Санкт-Петербурга муниципальный округ Лахта-Ольгино, Высотная ул. от Бобыльской ул. до Воздушной ул.
3	78:34:0004394:31 64	Российская Федерация, Санкт-Петербург, внутригородское муниципальное города федерального значения образование Санкт-Петербурга муниципального округа Лахта- Ольгино, Лахтинский пр., участок 53	-	-
5	78:34:0004394:31 53	Российская Федерация, Санкт-Петербург, муниципальный округ Лахта – Ольгино, Бобыльская ул., участок 2	78:34:0004394 :3391, 78:34:0000000 :9223	Санкт-Петербург, внутригородское муниципальное образование города федерального значения Санкт-Петербурга муниципальный округ Лахта-Ольгино, Высотная ул. от Бобыльской ул. до Воздушной ул., Санкт-Петербург, Параютная ул., д.6, АТС-301 – Школьная ул., д.89, аппаратная связи – МФК «Лахта центр», аппаратная Газпром-телеком

1	2	3	4	5
6	78:34:0004394:31 53	Российская Федерация, Санкт-Петербург, муниципальный округ Лахта – Ольгино, Бобыльская ул., участок 2	78:34:0004394 :3391, 78:34:0000000 :9223	Санкт-Петербург, внутригородское муниципальное образование города федерального значения Санкт-Петербурга муниципальный округ Лахта-Ольгино, Высотная ул. от Бобыльской ул. до Воздушной ул., Санкт-Петербург, Парашютная ул., д.6, АТС-301 – Школьная ул., д.89, аппаратная связи – МФК «Лахта центр», аппаратная Газпром-телеком
7	78:34:0004394:31 53	Российская Федерация, Санкт-Петербург, муниципальный округ Лахта – Ольгино, Бобыльская ул., участок 2	78:34:0004394 :3391, 78:34:0000000 :9223	Санкт-Петербург, внутригородское муниципальное образование города федерального значения Санкт-Петербурга муниципальный округ Лахта-Ольгино, Высотная ул. от Бобыльской ул. до Воздушной ул., Санкт-Петербург, Парашютная ул., д.6, АТС-301 – Школьная ул., д.89, аппаратная связи – МФК «Лахта центр», аппаратная Газпром-телеком
11	78:34:0004394:31 34	Санкт-Петербург, Лахта, Полевой пер., участок 3 (северо-восточнее пересечения с Береговой ул.)	-	-
13	78:34:0000000:87 43	Российская Федерация, Санкт-Петербург, муниципальный округ Лахта- Ольгино Лахта, Береговая ул., участок 5	-	-

1	2	3	4	5
14	78:34:0000000:87 43	Российская Федерация, Санкт-Петербург, муниципальный округ Лахта- Ольгино Лахта, Береговая ул., участок 5	-	-
17	78:34:0004394:31 26	Санкт-Петербург, Береговая ул. (Лахта), д.19, литера А	78:34:0004394 :3019, 78:34:0004394 :3020, 78:34:0004394 :3029	Санкт-Петербург, Лахта, Береговая ул., д.19, Санкт-Петербург, Лахта, Береговая ул., д.19, Санкт-Петербург, Лахта, Береговая ул., д.19
18	78:34:0004394:31 07	Санкт-Петербург, Лахта, Береговая ул., участок 3 (южнее дома № 19, литера К)	-	-
19	78:34:0000000:87 91	Российская Федерация, Санкт-Петербург, муниципальный округ Лахта – Ольгино, территория Лахта, Береговая ул., участок 13	78:34:0004911 :306, 78:34:0004911 :302	Санкт-Петербург, Лахта, Береговая ул., д.19, литера М, Санкт-Петербург, Лахта, Береговая ул., д.19, литера М
22	78:34:0000000:87 91	Российская Федерация, Санкт-Петербург, муниципальный округ Лахта – Ольгино, территория Лахта, Береговая ул., участок 13	78:34:0004911 :306, 78:34:0004911 :302	Санкт-Петербург, Лахта, Береговая ул., д.19, литера М, Санкт-Петербург, Лахта, Береговая ул., д.19, литера М
24	78:34:0004394:31 26	Санкт-Петербург, Береговая ул. (Лахта), д.19, литера А	78:34:0004394 :3019, 78:34:0004394 :3020, 78:34:0004394 :3029	Санкт-Петербург, Лахта, Береговая ул., д.19, Санкт-Петербург, Лахта, Береговая ул., д.19, Санкт-Петербург, Лахта, Береговая ул., д.19

1	2	3	4	5
25	78:34:0000000:92 57	Российская Федерация, Санкт-Петербург, внутригородское муниципальное образование города федерального значения Санкт-Петербурга муниципального округа Лахта- Ольгино, территория Лахта, Береговая ул., земельный участок 11	-	-
26	78:34:0004394:31 29	Санкт-Петербург, Лахта, Береговая ул., участок 2 (юго-западнее пересечения с Полевым пер.)	-	-
27	78:34:0004394:31 26	Санкт-Петербург, Береговая ул. (Лахта), д.19, литера А	78:34:0004394 :3019, 78:34:0004394 :3020, 78:34:0004394 :3029	Санкт-Петербург, Лахта, Береговая ул., д.19, Санкт-Петербург, Лахта, Береговая ул., д.19, Санкт-Петербург, Лахта, Береговая ул., д.19
28	78:34:0004394:31 42	Российская Федерация, Санкт-Петербург, муниципальный округ Лахта-Ольгино, территория Лахта, Береговая ул., участок 6	-	-

1	2	3	4	5
30	78:34:0439006:22 4	Российская Федерация, Санкт-Петербург, внутригородское муниципальное образование Санкт-Петербурга муниципального округа Лахта- Ольгино, Высоковольтная ул., земельный участок 2 (местоположение: Российская Федерация, Санкт-Петербург, внутригородское муниципальное образование города федерального значения Санкт-Петербурга муниципального округа Лахта- Ольгино, Высоковольтная ул., земельный участок 2 (юго-восточнее дома № 4, литера А)	-	-
33	78:34:0439001:11 25	Российская Федерация, Санкт-Петербург, внутригородское муниципальное образование города федерального значения Санкт-Петербурга муниципальный округ Лахта- Ольгино, Полевая дор., участок 10	78:34:0439001 :1115	Санкт-Петербург, Полевая дор., д.10, литера А

1	2	3	4	5
34	78:34:0439001:11 25	Российская Федерация, Санкт-Петербург, внутригородское муниципальное образование города федерального значения Санкт-Петербурга муниципальный округ Лахта- Ольгино, Полевая дор., участок 10	78:34:0439001 :1115	Санкт-Петербург, Полевая дор., д.10, литера А
35	78:34:0439001:5	Санкт-Петербург, Лахтинский пр., д.16А	78:34:0439001 :1111	Санкт-Петербург, Лахтинский пр., д.16а, литера А
36	78:34:0439001:5	Санкт-Петербург, Лахтинский пр., д.16А	78:34:0439001 :1111	Санкт-Петербург, Лахтинский пр., д.16а, литера А
38	78:34:0439101:10 84	Санкт-Петербург, Лахта, Приморская ул., д.2, литера А	78:34:0439101 :1045, 78:34:0439101 :1035	Санкт-Петербург, Лахтинский пр., д.3, литера А, Санкт-Петербург, Лахта, Приморская ул., д.2, литера А

1	2	3	4	5
39	78:34:0439101:13 09	<p>Российская Федерация, Санкт-Петербург, внутригородское муниципальное образование города федерального значения Санкт-Петербурга муниципальный округ Лахта- Ольгино, Лахтинский пр., земельный участок 48 (местоположение: Российская Федерация, Санкт-Петербург, внутригородское муниципальное образование города федерального значения Санкт-Петербурга муниципальный округ Лахта- Ольгино, Лахтинский пр., земельный участок 48 (юго-восточнее дома № 13, литера А)</p>	78:34:0439101 :1004	Санкт-Петербург, Лахтинский пр., д.7, литера А

1	2	3	4	5
40	78:34:0439101:13 09	Российская Федерация, Санкт-Петербург, внутригородское муниципальное образование города федерального значения Санкт-Петербурга муниципальный округ Лахта- Ольгино, Лахтинский пр., земельный участок 48 (местоположение: Российская Федерация, Санкт-Петербург, внутригородское муниципальное образование города федерального значения Санкт-Петербурга муниципальный округ Лахта- Ольгино, Лахтинский пр., земельный участок 48 (юго-восточнее дома № 13, литера А)	78:34:0439101 :1004	Санкт-Петербург, Лахтинский пр., д.7, литера А
41	78:34:0439101:10 84	Санкт-Петербург, Лахта, Приморская ул., д.2, литера А	78:34:0439101 :1045, 78:34:0439101 :1035	Санкт-Петербург, Лахтинский пр., д.3, литера А, Санкт-Петербург, Лахта, Приморская ул., д.2, литера А
-	78:34:0439101:10 02	Санкт-Петербург, Лахта, Приморская ул., д.4	78:34:0000000 :3161	Санкт-Петербург, Лахта, Приморская ул., д.4, литера А
-	78:34:0439001:15	Санкт-Петербург, Лахтинский пр., д.16, литера А	78:34:0439001 :1108	Санкт-Петербург, Лахтинский пр., д.16, литера А

1	2	3	4	5
-	78:34:0004394:33 93	<p>Российская Федерация, Санкт-Петербург, внутригородское муниципальное образование города федерального значения Санкт-Петербурга муниципальный округ Лахта- Ольгино, территория Лахта, Береговая ул., земельный участок 19ж (описание местоположения: Российская Федерация, Санкт-Петербург, внутригородское муниципальное образование города федерального значения Санкт-Петербурга муниципальный округ Лахта- Ольгино, территория Лахта, Береговая ул., д.19, литера Ж)</p>	78:34:0004394 :3110	Санкт-Петербург, Лахта, Береговая ул., д.19, литера Ж

1	2	3	4	5
-	78:34:0004394:33 98	Российская Федерация, Санкт-Петербург, внутригородское муниципальное образование города федерального значения Санкт-Петербурга муниципальный округ Лахта- Ольгино, территория Лахта, Береговая ул., земельный участок 17 (местоположение: Российская Федерация, Санкт-Петербург, внутригородское муниципальное образование города федерального значения Санкт-Петербурга муниципальный округ Лахта- Ольгино, территория Лахта, Береговая ул., земельный участок 17 (западнее дома № 19, литера Б, по Береговой ул.)	78:34:0000000 :8394	Санкт-Петербург, водопроводная сеть Приморского района, литера Б
-	78:34:0004394:31 43	Российская Федерация, Санкт-Петербург, муниципальный округ Лахта- Ольгино, территория Лахта, Береговая ул., участок 7	78:34:0000000 :8394	Санкт-Петербург, водопроводная сеть Приморского района, литера Б

1	2	3	4	5
-	78:34:0000000:92 64	<p>Российская Федерация, Санкт-Петербург, внутригородское муниципальное образование города федерального значения Санкт-Петербурга муниципальный округ Лахта- Ольгино, территория Лахта, Береговая ул., земельный участок 16 (местоположение: Российская Федерация, Санкт-Петербург, внутригородское муниципальное образование города федерального значения Санкт-Петербурга муниципальный округ Лахта- Ольгино, территория Лахта, Береговая ул., земельный участок 16 (юго-восточнее дома № 19, литера Ж)</p>	-	-
-	78:34:0004394:31 59	<p>Российская Федерация, Санкт-Петербург, внутригородское муниципальное образование города федерального значения Санкт-Петербурга муниципального округа Лахта- Ольгино, Лахтинский пр., участок 41</p>	-	-

1	2	3	4	5
-	78:34:0004394:31 55	Российская Федерация, Санкт-Петербург, муниципальный округ Лахта- Ольгино, Бобыльская ул., участок 5	-	-
-	78:34:0004394:31 60	Российская Федерация, Санкт-Петербург, внутригородское муниципальное образование города федерального значения Санкт-Петербурга муниципального округа Лахта- Ольгино, Лахтинский пр., участок 42	-	-
-	78:34:0004394:31 65	Российская Федерация, Санкт-Петербург, внутригородское муниципальное образование города федерального значения Санкт-Петербурга муниципального округа Лахта- Ольгино, Лахтинский пр., участок 55	-	-
-	78:34:0004394:31 61	Российская Федерация, Санкт-Петербург, внутригородское муниципальное образование города федерального значения Санкт-Петербурга муниципального округа Лахта- Ольгино, Лахтинский пр., участок 43	-	-

1	2	3	4	5
-	78:34:0004394:26	Санкт-Петербург, Лахтинский пр., участок 1 (юго-западнее пересечения с Приморским шоссе)	78:34:0004394 :3010	Санкт-Петербург, Лахтинский пр., д.10, литера А

3. Перечень координат характерных точек образуемых земельных участков.

Номер точки	X	Y
1	2	3
Образуемый земельный участок 1		
1	100106,19	105538,66
2	100112,14	105650,52
3	100097,21	105649,16
S=831 кв.м		
Образуемый земельный участок 2		
1	100141,85	105455,73
2	100138,45	105497,54
3	100138,10	105501,84
4	100137,60	105508,00
5	100134,88	105541,46
6	100133,33	105560,46
7	100130,24	105598,53
8	100128,68	105617,78
9	100127,15	105636,60
10	100125,63	105651,75
11	100112,14	105650,52
12	100106,19	105538,66
13	100112,96	105455,38
S=4803 кв.м		
Образуемый земельный участок 3		
1	100156,54	105455,90
2	100159,24	105481,05
3	100161,00	105481,10
4	100169,93	105481,36
5	100168,67	105483,39
6	100168,05	105484,12
7	100161,86	105491,46
8	100158,62	105495,67
9	100149,08	105510,04
10	100141,14	105525,35
11	100134,88	105541,46
12	100137,60	105508,00
13	100137,95	105507,99
14	100137,99	105510,14
15	100146,30	105509,99
16	100146,24	105507,84
17	100148,09	105507,80
18	100148,02	105503,80
19	100146,17	105503,84

1	2	3
20	100146,13	105501,69
21	100138,10	105501,84
22	100138,45	105497,54
23	100141,85	105455,73
S=1117 кв.м		
Образуемый земельный участок 4		
1	100149,99	105394,97
2	100151,74	105411,22
3	100149,34	105411,55
4	100149,63	105413,68
5	100147,80	105413,93
6	100148,34	105417,90
7	100150,18	105417,64
8	100150,47	105419,77
9	100152,62	105419,48
10	100156,54	105455,90
11	100141,85	105455,73
12	100141,85	105455,72
13	100146,15	105409,28
S=479 кв.м		
Образуемый земельный участок 5		
1	100149,99	105394,97
2	100146,15	105409,28
3	100141,85	105455,72
4	100121,78	105455,48
5	100129,39	105438,61
6	100130,60	105429,94
7	100136,69	105387,39
8	100137,81	105380,75
9	100148,53	105381,37
S=1050 кв.м		
Образуемый земельный участок 6		
1	100115,18	105428,00
2	100130,60	105429,94
3	100129,39	105438,61
4	100121,78	105455,48
5	100112,96	105455,38
6	100109,00	105455,39
7	100108,97	105428,01
S=488 кв.м		
Образуемый земельный участок 7		
1	100137,81	105380,75
2	100136,69	105387,39
3	100130,60	105429,94
4	100115,18	105428,00
5	100119,11	105379,66
S=837 кв.м		
Образуемый земельный участок 8		
1	100141,04	105360,56
2	100140,02	105367,66
3	100139,76	105369,19
4	100137,81	105380,75

1	2	3
5	100119,11	105379,66
6	100120,25	105359,39
S=403 кв.м		
Образуемый земельный участок 9		
1	100120,25	105359,39
2	100119,11	105379,66
3	100063,85	105375,95
4	100065,53	105361,21
5	100114,55	105363,97
6	100114,85	105359,63
7	100114,89	105359,09
S=857 кв.м		
Образуемый земельный участок 10		
1	100065,53	105361,21
2	100063,85	105375,95
3	100057,46	105375,52
4	100053,19	105421,09
5	100033,88	105421,12
6	100033,88	105417,65
7	100038,88	105364,11
8	100044,50	105364,63
9	100044,92	105360,06
S=1265 кв.м		
Образуемый земельный участок 11		
1	100033,43	105417,65
2	100033,17	105420,40
3	99962,66	105420,50
4	99962,66	105417,61
S=199 кв.м		
Образуемый земельный участок 12		
1	100053,19	105421,09
2	100052,54	105428,08
3	100108,97	105428,01
4	100109,00	105455,39
5	99842,35	105455,73
6	99839,34	105455,73
7	99840,22	105437,80
8	99872,50	105437,70
9	99890,15	105418,47
10	99841,34	105414,94
11	99842,10	105399,29
12	99842,82	105399,53
13	99843,54	105399,77
14	99844,27	105400,01
15	99844,99	105400,24
16	99845,72	105400,46
17	99846,44	105400,69
18	99847,17	105400,90
19	99847,90	105401,12
20	99848,64	105401,32
21	99849,37	105401,53
22	99850,10	105401,73

1	2	3
23	99850,84	105401,92
24	99851,57	105402,11
25	99852,31	105402,29
26	99853,05	105402,47
27	99853,79	105402,65
28	99854,53	105402,82
29	99855,27	105402,99
30	99856,02	105403,15
31	99856,76	105403,30
32	99857,51	105403,46
33	99858,25	105403,60
34	99859,00	105403,75
35	99859,75	105403,88
36	99860,50	105404,02
37	99861,25	105404,15
38	99862,00	105404,27
39	99862,75	105404,39
40	99863,50	105404,50
41	99864,25	105404,61
42	99865,00	105404,72
43	99865,76	105404,82
44	99866,51	105404,91
45	99867,27	105405,01
46	99868,02	105405,09
47	99868,78	105405,17
48	99869,54	105405,25
49	99870,29	105405,32
50	99871,05	105405,39
51	99871,81	105405,45
52	99872,57	105405,51
53	99873,33	105405,56
54	99874,08	105405,61
55	99874,84	105405,65
56	99875,60	105405,69
57	99876,36	105405,72
58	99877,12	105405,75
59	99877,88	105405,78
60	99878,64	105405,80
61	99879,40	105405,81
62	99880,16	105405,82
63	99880,92	105405,82
64	99881,69	105405,83
65	99882,45	105405,82
66	99883,21	105405,81
67	99883,97	105405,80
68	99884,73	105405,78
69	99885,49	105405,75
70	99886,25	105405,73
71	99887,01	105405,69
72	99887,77	105405,65
73	99888,53	105405,61
74	99889,28	105405,56

1	2	3
75	99890,04	105405,51
76	99890,80	105405,45
77	99891,56	105405,39
78	99892,32	105405,33
79	99893,07	105405,25
80	99893,83	105405,18
81	99894,59	105405,10
82	99895,34	105405,01
83	99896,10	105404,92
84	99896,85	105404,83
85	99897,61	105404,73
86	99898,36	105404,62
87	99899,11	105404,51
88	99899,89	105404,39
89	99900,62	105404,54
90	99900,62	105417,58
91	99962,66	105417,61
92	99962,66	105420,50
93	100033,17	105420,40
94	100033,43	105417,65
95	100033,88	105417,65
96	100033,88	105421,12
S=9268 кв.м		
Образуемый земельный участок 13		
1	99890,15	105418,47
2	99872,50	105437,70
3	99840,22	105437,80
4	99841,34	105414,94
S=869 кв.м		
Образуемый земельный участок 14		
1	99841,34	105414,94
2	99840,22	105437,80
3	99805,34	105437,90
4	99783,74	105438,37
5	99783,30	105410,75
6	99803,49	105412,21
S=1438 кв.м		
Образуемый земельный участок 15		
1	99817,87	105387,84
2	99818,07	105387,97
3	99818,72	105388,36
4	99819,37	105388,75
5	99820,03	105389,14
6	99820,68	105389,52
7	99821,34	105389,90
8	99822,00	105390,28
9	99822,67	105390,65
10	99823,33	105391,02
11	99824,00	105391,38
12	99824,67	105391,74
13	99825,35	105392,09
14	99826,02	105392,44

1	2	3
15	99826,70	105392,79
16	99827,38	105393,13
17	99828,06	105393,47
18	99828,74	105393,80
19	99829,43	105394,13
20	99830,12	105394,45
21	99830,81	105394,77
22	99831,50	105395,09
23	99832,19	105395,40
24	99832,89	105395,70
25	99833,59	105396,01
26	99834,29	105396,30
27	99834,99	105396,60
28	99835,69	105396,89
29	99836,40	105397,17
30	99836,59	105397,25
31	99837,11	105397,45
32	99837,81	105397,73
33	99838,52	105398,00
34	99839,24	105398,27
35	99839,95	105398,53
36	99840,67	105398,79
37	99841,38	105399,04
38	99842,10	105399,29
39	99841,34	105414,94
40	99803,49	105412,21
41	99783,30	105410,75
42	99783,74	105438,37
43	99805,34	105437,90
44	99840,22	105437,80
45	99839,34	105455,73
46	99817,64	105455,76
47	99806,98	105455,84
48	99800,44	105455,77
49	99789,39	105455,78
50	99786,68	105445,12
51	99780,21	105446,03
52	99779,62	105444,94
53	99779,60	105443,76
54	99779,29	105442,33
55	99777,16	105438,29
56	99775,81	105435,26
57	99775,76	105435,06
58	99779,40	105415,64
59	99768,16	105390,26
60	99771,57	105375,77
61	99771,63	105375,99
62	99772,55	105378,45
63	99773,46	105380,91
64	99777,31	105387,55
65	99780,25	105391,79
66	99779,25	105387,88

1	2	3
67	99775,18	105377,77
68	99773,84	105371,96
69	99774,84	105371,16
70	99783,92	105380,99
71	99799,17	105384,07
S=2968 кв.м		
Образуемый земельный участок 16		
1	99838,40	105120,77
2	99873,69	105131,33
3	99897,22	105138,38
4	99894,37	105138,89
5	99890,42	105138,02
6	99878,60	105135,41
7	99862,48	105132,74
8	99852,66	105132,00
9	99847,29	105131,60
10	99842,90	105132,81
11	99838,50	105134,01
12	99834,61	105136,81
S=311 кв.м		
Образуемый земельный участок 17		
1	99812,34	105327,89
2	99812,34	105384,22
3	99812,97	105384,66
4	99813,60	105385,08
5	99814,23	105385,51
6	99814,86	105385,93
7	99815,50	105386,34
8	99816,14	105386,76
9	99816,78	105387,16
10	99817,42	105387,57
11	99817,87	105387,84
12	99799,17	105384,07
13	99793,84	105369,93
14	99799,29	105351,47
15	99808,96	105328,57
S=729 кв.м		
Образуемый земельный участок 18		
1	99905,85	105165,33
2	99894,82	105168,50
3	99891,81	105168,96
4	99852,55	105174,92
5	99846,76	105175,34
6	99819,32	105290,94
7	99819,65	105291,47
8	99812,34	105322,43
9	99812,34	105327,89
10	99808,96	105328,57
11	99799,29	105351,47
12	99793,84	105369,93
13	99799,17	105384,07
14	99783,92	105380,99

1	2	3
15	99774,84	105371,16
16	99775,93	105368,25
17	99793,53	105321,35
18	99796,09	105314,53
19	99797,22	105311,29
20	99805,77	105310,73
21	99806,56	105304,46
22	99814,36	105306,28
23	99818,16	105290,83
24	99813,50	105289,76
25	99838,37	105190,10
26	99822,84	105186,35
27	99825,42	105175,55
28	99827,35	105166,30
29	99827,65	105166,30
S=2699 кв.м		
Образуемый земельный участок 19		
1	99806,56	105304,46
2	99805,77	105310,73
3	99797,22	105311,29
4	99796,09	105314,53
5	99793,53	105321,35
6	99783,06	105332,16
7	99777,93	105348,71
8	99783,23	105326,18
9	99785,86	105322,53
10	99788,27	105319,81
11	99789,28	105317,94
12	99791,61	105313,58
13	99791,87	105313,19
14	99794,73	105308,85
15	99796,35	105302,09
S=202 кв.м		
Образуемый земельный участок 20		
1	99796,35	105302,09
2	99794,73	105308,85
3	99791,87	105313,19
4	99794,74	105301,70
5	99795,51	105301,88
S=16 кв.м		
Образуемый земельный участок 21		
1	99791,87	105313,19
2	99791,61	105313,58
3	99789,28	105317,94
4	99788,27	105319,81
5	99785,86	105322,53
6	99783,23	105326,18
7	99786,58	105311,94
S=44 кв.м		
Образуемый земельный участок 22		
1	99776,37	105355,36
2	99776,14	105362,02

1	2	3
3	99775,93	105368,25
4	99774,84	105371,16
5	99773,84	105371,96
6	99775,18	105377,77
7	99779,25	105387,88
8	99780,25	105391,79
9	99777,31	105387,55
10	99773,46	105380,91
11	99772,55	105378,45
12	99771,63	105375,99
13	99771,57	105375,77
14	99773,86	105366,03
S=69 кв.м		
Образуемый земельный участок 23		
1	100421,36	105270,09
2	100421,16	105271,01
3	100419,95	105271,59
4	100420,36	105269,95
S=1 кв.м		
Образуемый земельный участок 24		
1	99852,55	105174,92
2	99846,97	105175,77
3	99819,65	105291,47
4	99819,32	105290,94
5	99846,76	105175,34
S=46 кв.м		
Образуемый земельный участок 25		
1	99897,22	105138,38
2	99904,18	105140,46
3	99898,63	105146,55
4	99897,82	105146,87
5	99892,22	105150,46
6	99876,45	105151,07
7	99858,87	105153,73
8	99850,49	105154,99
9	99829,91	105156,70
10	99833,45	105141,73
11	99834,61	105136,81
12	99838,50	105134,01
13	99842,90	105132,81
14	99847,29	105131,60
15	99852,66	105132,00
16	99862,48	105132,74
17	99878,60	105135,41
18	99890,42	105138,02
19	99894,37	105138,89
S=1224 кв.м		
Образуемый земельный участок 26		
1	99904,18	105140,46
2	99939,06	105152,06
3	99945,55	105157,02
4	99897,82	105146,87

1	2	3
5	99898,63	105146,55
S=233 кв.м		
Образуемый земельный участок 27		
1	99948,47	105164,81
2	99946,53	105174,20
3	99971,24	105176,60
4	99969,52	105184,76
5	99966,56	105184,13
6	99958,24	105182,36
7	99921,96	105169,71
8	99920,11	105174,26
9	99905,77	105171,21
10	99891,81	105168,96
11	99894,82	105168,50
12	99905,85	105165,33
S=548 кв.м		
Образуемый земельный участок 28		
1	99939,06	105152,06
2	99969,53	105162,19
3	99945,55	105157,02
S=43 кв.м		
Образуемый земельный участок 29		
1	99989,96	105153,04
2	99987,03	105166,68
3	100001,12	105169,70
4	100010,53	105171,92
5	100006,00	105192,51
6	99969,52	105184,76
7	99971,24	105176,60
8	99968,17	105174,27
9	99969,53	105162,19
10	99972,33	105149,15
S=1098 кв.м		
Образуемый земельный участок 30		
1	100083,90	105189,88
2	100084,20	105188,45
3	100114,00	105194,62
S=22 кв.м		
Образуемый земельный участок 31		
1	100232,99	105190,10
2	100231,74	105195,11
3	100233,17	105194,90
4	100230,19	105206,79
5	100228,96	105211,70
6	100228,51	105214,28
7	100229,32	105214,41
8	100227,85	105221,12
9	100226,49	105221,11
10	100224,62	105237,36
11	100265,70	105240,22
12	100264,71	105249,82
13	100201,65	105234,10

1	2	3
14	100006,00	105192,51
15	100010,53	105171,92
16	100040,69	105179,03
17	100065,72	105184,54
18	100072,09	105155,72
19	100090,15	105159,72
20	100084,20	105188,45
21	100083,90	105189,88
22	100114,00	105194,62
23	100140,89	105200,41
24	100146,09	105175,60
25	100149,73	105176,49
26	100161,06	105178,86
27	100159,09	105188,27
28	100156,39	105201,19
29	100156,06	105203,22
30	100180,82	105208,58
31	100183,85	105209,23
32	100212,30	105215,38
33	100214,33	105205,83
34	100218,39	105186,77
35	100229,11	105189,22
S=6185 кв.м		
Образуемый земельный участок 32		
1	100333,84	105194,45
2	100324,34	105210,71
3	100315,76	105200,45
4	100318,55	105192,42
5	100329,72	105192,59
S=193 кв.м		
Образуемый земельный участок 33		
1	100253,78	105195,71
2	100261,95	105194,88
3	100264,64	105194,85
4	100264,73	105196,85
5	100266,93	105196,75
6	100267,11	105200,55
7	100267,07	105212,76
8	100267,73	105221,35
9	100227,85	105221,12
10	100229,32	105214,41
11	100228,51	105214,28
12	100228,96	105211,70
13	100233,17	105194,90
S=958 кв.м		
Образуемый земельный участок 34		
1	100278,14	105200,26
2	100297,79	105199,47
3	100297,72	105202,42
4	100298,15	105211,55
5	100267,07	105212,76
6	100267,11	105200,55

1	2	3
7	100270,45	105200,40
S=373 кв.м		
Образующий земельный участок 35		
1	100226,49	105221,11
2	100224,62	105237,36
3	100265,70	105240,22
4	100267,73	105221,35
5	100227,85	105221,12
S=726 кв.м		
Образующий земельный участок 36		
1	100298,15	105211,55
2	100298,06	105214,57
3	100332,02	105214,69
4	100330,60	105222,20
5	100324,33	105221,56
6	100311,15	105221,49
7	100297,82	105222,20
8	100297,44	105234,70
9	100272,96	105233,31
10	100271,87	105239,59
11	100271,69	105240,64
12	100265,70	105240,22
13	100267,73	105221,35
14	100267,07	105212,76
S=946 кв.м		
Образующий земельный участок 37		
1	100399,90	105046,82
2	100397,17	105059,68
3	100392,42	105080,83
4	100386,96	105105,99
5	100379,30	105140,87
6	100376,93	105149,86
7	100374,29	105162,08
8	100371,99	105172,70
9	100371,69	105174,11
10	100369,96	105182,12
11	100364,89	105205,26
12	100363,71	105210,57
13	100360,89	105222,25
14	100360,85	105222,41
15	100360,05	105226,18
16	100353,62	105258,89
17	100352,88	105262,14
18	100351,45	105268,41
19	100350,32	105274,45
20	100347,96	105286,31
21	100345,88	105296,76
22	100341,43	105320,57
23	100340,23	105326,94
24	100325,11	105339,29
25	100310,29	105351,99
26	100265,53	105391,91

1	2	3
27	100265,52	105391,92
28	100185,97	105385,47
29	100155,74	105382,15
30	100154,01	105381,96
31	100148,53	105381,37
32	100137,81	105380,75
33	100139,76	105369,19
34	100140,02	105367,66
35	100141,04	105360,56
36	100231,09	105365,62
37	100243,04	105353,97
38	100252,61	105344,64
39	100254,59	105342,23
40	100256,51	105339,77
41	100258,33	105337,25
42	100260,12	105334,70
43	100261,83	105332,09
44	100263,45	105329,43
45	100265,03	105326,74
46	100266,53	105324,00
47	100267,92	105321,22
48	100269,29	105318,43
49	100270,55	105315,57
50	100271,73	105312,69
51	100272,86	105309,78
52	100273,91	105306,85
53	100274,84	105303,87
54	100275,72	105300,88
55	100276,51	105297,87
56	100277,23	105294,84
57	100278,55	105288,73
58	100279,15	105285,76
59	100279,67	105282,78
60	100280,11	105279,78
61	100280,47	105276,78
62	100280,74	105273,76
63	100280,94	105270,74
64	100281,05	105267,71
65	100281,08	105264,68
66	100281,03	105261,66
67	100280,90	105258,63
68	100280,68	105255,61
69	100264,71	105249,82
70	100265,70	105240,22
71	100271,69	105240,64
72	100271,87	105239,59
73	100324,73	105250,69
74	100325,85	105245,26
75	100330,60	105222,20
76	100332,02	105214,69
77	100298,06	105214,57
78	100298,15	105211,55

1	2	3
79	100297,72	105202,42
80	100302,39	105200,65
81	100311,59	105176,17
82	100339,60	105182,72
83	100342,28	105169,45
84	100346,59	105149,16
85	100347,80	105144,25
86	100353,47	105118,93
87	100357,36	105101,15
88	100362,10	105079,73
89	100368,05	105053,15
90	100374,91	105021,97
91	100380,11	104998,42
92	100409,21	105004,63
93	100406,72	105017,03
94	100405,56	105023,30
Внутренний контур (образуемый земельный участок 32)		
1	100333,84	105194,45
2	100324,34	105210,71
3	100315,76	105200,45
4	100318,55	105192,42
5	100329,72	105192,59
S=20255 кв.м		
Образуемый земельный участок 38		
1	100347,96	105286,31
2	100361,45	105288,95
3	100367,37	105304,24
4	100340,23	105326,94
5	100341,43	105320,57
6	100345,88	105296,76
S=561 кв.м		
Образуемый земельный участок 39		
1	100400,76	105222,64
2	100398,98	105233,25
3	100424,21	105237,71
4	100427,25	105238,25
5	100429,38	105238,63
6	100426,49	105251,48
7	100426,37	105251,99
8	100422,67	105270,27
9	100421,36	105270,09
10	100420,36	105269,95
11	100352,88	105262,14
12	100353,62	105258,89
13	100360,05	105226,18
14	100360,85	105222,41
15	100360,89	105222,25
16	100377,38	105225,40
17	100379,63	105214,11
18	100388,33	105216,03
19	100387,55	105219,13
20	100395,98	105221,25

1	2	3
S=2770 кв.м		
Образующий земельный участок 40		
1	100379,63	105214,11
2	100377,38	105225,40
3	100360,89	105222,25
4	100363,71	105210,57
5	100364,07	105210,67
6	100365,16	105210,91
S=194 кв.м		
Образующий земельный участок 41		
1	100396,78	105283,84
2	100419,95	105271,59
3	100420,36	105269,95
4	100352,88	105262,14
5	100351,45	105268,41
6	100350,32	105274,45
7	100347,96	105286,31
8	100361,45	105288,95
9	100367,37	105304,24
10	100378,73	105294,74
S=1505 кв.м		

4. Сведения о границах территории, применительно к которой осуществляется подготовка проекта межевания, содержащие перечень координат характерных точек таких границ в системе координат, используемой для ведения Единого государственного реестра недвижимости.

Номер точки	X	Y
1	2	3
Образующий земельный участок 1		
1	100106,19	105538,66
2	100112,14	105650,52
3	100097,21	105649,16
Образующий земельный участок 2		
1	100141,85	105455,73
2	100138,45	105497,54
3	100138,10	105501,84
4	100137,60	105508,00
5	100134,88	105541,46
6	100133,33	105560,46
7	100130,24	105598,53
8	100128,68	105617,78
9	100127,15	105636,60
10	100125,63	105651,75
11	100112,14	105650,52
12	100106,19	105538,66
13	100112,96	105455,38
Образующий земельный участок 3		
1	100156,54	105455,90
2	100159,24	105481,05
3	100161,00	105481,10
4	100169,93	105481,36
5	100168,67	105483,39

1	2	3
6	100168,05	105484,12
7	100161,86	105491,46
8	100158,62	105495,67
9	100149,08	105510,04
10	100141,14	105525,35
11	100134,88	105541,46
12	100137,60	105508,00
13	100137,95	105507,99
14	100137,99	105510,14
15	100146,30	105509,99
16	100146,24	105507,84
17	100148,09	105507,80
18	100148,02	105503,80
19	100146,17	105503,84
20	100146,13	105501,69
21	100138,10	105501,84
22	100138,45	105497,54
23	100141,85	105455,73
Образующий земельный участок 4		
1	100149,99	105394,97
2	100151,74	105411,22
3	100149,34	105411,55
4	100149,63	105413,68
5	100147,80	105413,93
6	100148,34	105417,90
7	100150,18	105417,64
8	100150,47	105419,77
9	100152,62	105419,48
10	100156,54	105455,90
11	100141,85	105455,73
12	100141,85	105455,72
13	100146,15	105409,28
Образующий земельный участок 5		
1	100149,99	105394,97
2	100146,15	105409,28
3	100141,85	105455,72
4	100121,78	105455,48
5	100129,39	105438,61
6	100130,60	105429,94
7	100136,69	105387,39
8	100137,81	105380,75
9	100148,53	105381,37
Образующий земельный участок 6		
1	100115,18	105428,00
2	100130,60	105429,94
3	100129,39	105438,61
4	100121,78	105455,48
5	100112,96	105455,38
6	100109,00	105455,39
7	100108,97	105428,01
Образующий земельный участок 7		
1	100137,81	105380,75

1	2	3
2	100136,69	105387,39
3	100130,60	105429,94
4	100115,18	105428,00
5	100119,11	105379,66
Образуемый земельный участок 8		
1	100141,04	105360,56
2	100140,02	105367,66
3	100139,76	105369,19
4	100137,81	105380,75
5	100119,11	105379,66
6	100120,25	105359,39
Образуемый земельный участок 9		
1	100120,25	105359,39
2	100119,11	105379,66
3	100063,85	105375,95
4	100065,53	105361,21
5	100114,55	105363,97
6	100114,85	105359,63
7	100114,89	105359,09
Образуемый земельный участок 10		
1	100065,53	105361,21
2	100063,85	105375,95
3	100057,46	105375,52
4	100053,19	105421,09
5	100033,88	105421,12
6	100033,88	105417,65
7	100038,88	105364,11
8	100044,50	105364,63
9	100044,92	105360,06
Образуемый земельный участок 11		
1	100033,43	105417,65
2	100033,17	105420,40
3	99962,66	105420,50
4	99962,66	105417,61
Образуемый земельный участок 12		
1	100053,19	105421,09
2	100052,54	105428,08
3	100108,97	105428,01
4	100109,00	105455,39
5	99842,35	105455,73
6	99839,34	105455,73
7	99840,22	105437,80
8	99872,50	105437,70
9	99890,15	105418,47
10	99841,34	105414,94
11	99842,10	105399,29
12	99842,82	105399,53
13	99843,54	105399,77
14	99844,27	105400,01
15	99844,99	105400,24
16	99845,72	105400,46
17	99846,44	105400,69

1	2	3
18	99847,17	105400,90
19	99847,90	105401,12
20	99848,64	105401,32
21	99849,37	105401,53
22	99850,10	105401,73
23	99850,84	105401,92
24	99851,57	105402,11
25	99852,31	105402,29
26	99853,05	105402,47
27	99853,79	105402,65
28	99854,53	105402,82
29	99855,27	105402,99
30	99856,02	105403,15
31	99856,76	105403,30
32	99857,51	105403,46
33	99858,25	105403,60
34	99859,00	105403,75
35	99859,75	105403,88
36	99860,50	105404,02
37	99861,25	105404,15
38	99862,00	105404,27
39	99862,75	105404,39
40	99863,50	105404,50
41	99864,25	105404,61
42	99865,00	105404,72
43	99865,76	105404,82
44	99866,51	105404,91
45	99867,27	105405,01
46	99868,02	105405,09
47	99868,78	105405,17
48	99869,54	105405,25
49	99870,29	105405,32
50	99871,05	105405,39
51	99871,81	105405,45
52	99872,57	105405,51
53	99873,33	105405,56
54	99874,08	105405,61
55	99874,84	105405,65
56	99875,60	105405,69
57	99876,36	105405,72
58	99877,12	105405,75
59	99877,88	105405,78
60	99878,64	105405,80
61	99879,40	105405,81
62	99880,16	105405,82
63	99880,92	105405,82
64	99881,69	105405,83
65	99882,45	105405,82
66	99883,21	105405,81
67	99883,97	105405,80
68	99884,73	105405,78
69	99885,49	105405,75

1	2	3
70	99886,25	105405,73
71	99887,01	105405,69
72	99887,77	105405,65
73	99888,53	105405,61
74	99889,28	105405,56
75	99890,04	105405,51
76	99890,80	105405,45
77	99891,56	105405,39
78	99892,32	105405,33
79	99893,07	105405,25
80	99893,83	105405,18
81	99894,59	105405,10
82	99895,34	105405,01
83	99896,10	105404,92
84	99896,85	105404,83
85	99897,61	105404,73
86	99898,36	105404,62
87	99899,11	105404,51
88	99899,89	105404,39
89	99900,62	105404,54
90	99900,62	105417,58
91	99962,66	105417,61
92	99962,66	105420,50
93	100033,17	105420,40
94	100033,43	105417,65
95	100033,88	105417,65
96	100033,88	105421,12
Образуемый земельный участок 13		
1	99890,15	105418,47
2	99872,50	105437,70
3	99840,22	105437,80
4	99841,34	105414,94
Образуемый земельный участок 14		
1	99841,34	105414,94
2	99840,22	105437,80
3	99805,34	105437,90
4	99783,74	105438,37
5	99783,30	105410,75
6	99803,49	105412,21
Образуемый земельный участок 15		
1	99817,87	105387,84
2	99818,07	105387,97
3	99818,72	105388,36
4	99819,37	105388,75
5	99820,03	105389,14
6	99820,68	105389,52
7	99821,34	105389,90
8	99822,00	105390,28
9	99822,67	105390,65
10	99823,33	105391,02
11	99824,00	105391,38
12	99824,67	105391,74

1	2	3
13	99825,35	105392,09
14	99826,02	105392,44
15	99826,70	105392,79
16	99827,38	105393,13
17	99828,06	105393,47
18	99828,74	105393,80
19	99829,43	105394,13
20	99830,12	105394,45
21	99830,81	105394,77
22	99831,50	105395,09
23	99832,19	105395,40
24	99832,89	105395,70
25	99833,59	105396,01
26	99834,29	105396,30
27	99834,99	105396,60
28	99835,69	105396,89
29	99836,40	105397,17
30	99836,59	105397,25
31	99837,11	105397,45
32	99837,81	105397,73
33	99838,52	105398,00
34	99839,24	105398,27
35	99839,95	105398,53
36	99840,67	105398,79
37	99841,38	105399,04
38	99842,10	105399,29
39	99841,34	105414,94
40	99803,49	105412,21
41	99783,30	105410,75
42	99783,74	105438,37
43	99805,34	105437,90
44	99840,22	105437,80
45	99839,34	105455,73
46	99817,64	105455,76
47	99806,98	105455,84
48	99800,44	105455,77
49	99789,39	105455,78
50	99786,68	105445,12
51	99780,21	105446,03
52	99779,62	105444,94
53	99779,60	105443,76
54	99779,29	105442,33
55	99777,16	105438,29
56	99775,81	105435,26
57	99775,76	105435,06
58	99779,40	105415,64
59	99768,16	105390,26
60	99771,57	105375,77
61	99771,63	105375,99
62	99772,55	105378,45
63	99773,46	105380,91
64	99777,31	105387,55

1	2	3
65	99780,25	105391,79
66	99779,25	105387,88
67	99775,18	105377,77
68	99773,84	105371,96
69	99774,84	105371,16
70	99783,92	105380,99
71	99799,17	105384,07
Образующий земельный участок 16		
1	99838,40	105120,77
2	99873,69	105131,33
3	99897,22	105138,38
4	99894,37	105138,89
5	99890,42	105138,02
6	99878,60	105135,41
7	99862,48	105132,74
8	99852,66	105132,00
9	99847,29	105131,60
10	99842,90	105132,81
11	99838,50	105134,01
12	99834,61	105136,81
Образующий земельный участок 17		
1	99812,34	105327,89
2	99812,34	105384,22
3	99812,97	105384,66
4	99813,60	105385,08
5	99814,23	105385,51
6	99814,86	105385,93
7	99815,50	105386,34
8	99816,14	105386,76
9	99816,78	105387,16
10	99817,42	105387,57
11	99817,87	105387,84
12	99799,17	105384,07
13	99793,84	105369,93
14	99799,29	105351,47
15	99808,96	105328,57
Образующий земельный участок 18		
1	99905,85	105165,33
2	99894,82	105168,50
3	99891,81	105168,96
4	99852,55	105174,92
5	99846,76	105175,34
6	99819,32	105290,94
7	99819,65	105291,47
8	99812,34	105322,43
9	99812,34	105327,89
10	99808,96	105328,57
11	99799,29	105351,47
12	99793,84	105369,93
13	99799,17	105384,07
14	99783,92	105380,99
15	99774,84	105371,16

1	2	3
16	99775,93	105368,25
17	99793,53	105321,35
18	99796,09	105314,53
19	99797,22	105311,29
20	99805,77	105310,73
21	99806,56	105304,46
22	99814,36	105306,28
23	99818,16	105290,83
24	99813,50	105289,76
25	99838,37	105190,10
26	99822,84	105186,35
27	99825,42	105175,55
28	99827,35	105166,30
29	99827,65	105166,30
Образуемый земельный участок 19		
1	99806,56	105304,46
2	99805,77	105310,73
3	99797,22	105311,29
4	99796,09	105314,53
5	99793,53	105321,35
6	99783,06	105332,16
7	99777,93	105348,71
8	99783,23	105326,18
9	99785,86	105322,53
10	99788,27	105319,81
11	99789,28	105317,94
12	99791,61	105313,58
13	99791,87	105313,19
14	99794,73	105308,85
15	99796,35	105302,09
Образуемый земельный участок 20		
1	99796,35	105302,09
2	99794,73	105308,85
3	99791,87	105313,19
4	99794,74	105301,70
5	99795,51	105301,88
Образуемый земельный участок 21		
1	99791,87	105313,19
2	99791,61	105313,58
3	99789,28	105317,94
4	99788,27	105319,81
5	99785,86	105322,53
6	99783,23	105326,18
7	99786,58	105311,94
Образуемый земельный участок 22		
1	99776,37	105355,36
2	99776,14	105362,02
3	99775,93	105368,25
4	99774,84	105371,16
5	99773,84	105371,96
6	99775,18	105377,77
7	99779,25	105387,88

1	2	3
8	99780,25	105391,79
9	99777,31	105387,55
10	99773,46	105380,91
11	99772,55	105378,45
12	99771,63	105375,99
13	99771,57	105375,77
14	99773,86	105366,03
Образуемый земельный участок 23		
1	100421,36	105270,09
2	100421,16	105271,01
3	100419,95	105271,59
4	100420,36	105269,95
Образуемый земельный участок 24		
1	99852,55	105174,92
2	99846,97	105175,77
3	99819,65	105291,47
4	99819,32	105290,94
5	99846,76	105175,34
Образуемый земельный участок 25		
1	99897,22	105138,38
2	99904,18	105140,46
3	99898,63	105146,55
4	99897,82	105146,87
5	99892,22	105150,46
6	99876,45	105151,07
7	99858,87	105153,73
8	99850,49	105154,99
9	99829,91	105156,70
10	99833,45	105141,73
11	99834,61	105136,81
12	99838,50	105134,01
13	99842,90	105132,81
14	99847,29	105131,60
15	99852,66	105132,00
16	99862,48	105132,74
17	99878,60	105135,41
18	99890,42	105138,02
19	99894,37	105138,89
Образуемый земельный участок 26		
1	99904,18	105140,46
2	99939,06	105152,06
3	99945,55	105157,02
4	99897,82	105146,87
5	99898,63	105146,55
Образуемый земельный участок 27		
1	99948,47	105164,81
2	99946,53	105174,20
3	99971,24	105176,60
4	99969,52	105184,76
5	99966,56	105184,13
6	99958,24	105182,36
7	99921,96	105169,71

1	2	3
8	99920,11	105174,26
9	99905,77	105171,21
10	99891,81	105168,96
11	99894,82	105168,50
12	99905,85	105165,33
Образуемый земельный участок 28		
1	99939,06	105152,06
2	99969,53	105162,19
3	99945,55	105157,02
Образуемый земельный участок 29		
1	99989,96	105153,04
2	99987,03	105166,68
3	100001,12	105169,70
4	100010,53	105171,92
5	100006,00	105192,51
6	99969,52	105184,76
7	99971,24	105176,60
8	99968,17	105174,27
9	99969,53	105162,19
10	99972,33	105149,15
Образуемый земельный участок 30		
1	100083,90	105189,88
2	100084,20	105188,45
3	100114,00	105194,62
Образуемый земельный участок 31		
1	100232,99	105190,10
2	100231,74	105195,11
3	100233,17	105194,90
4	100230,19	105206,79
5	100228,96	105211,70
6	100228,51	105214,28
7	100229,32	105214,41
8	100227,85	105221,12
9	100226,49	105221,11
10	100224,62	105237,36
11	100265,70	105240,22
12	100264,71	105249,82
13	100201,65	105234,10
14	100006,00	105192,51
15	100010,53	105171,92
16	100040,69	105179,03
17	100065,72	105184,54
18	100072,09	105155,72
19	100090,15	105159,72
20	100084,20	105188,45
21	100083,90	105189,88
22	100114,00	105194,62
23	100140,89	105200,41
24	100146,09	105175,60
25	100149,73	105176,49
26	100161,06	105178,86
27	100159,09	105188,27

1	2	3
28	100156,39	105201,19
29	100156,06	105203,22
30	100180,82	105208,58
31	100183,85	105209,23
32	100212,30	105215,38
33	100214,33	105205,83
34	100218,39	105186,77
35	100229,11	105189,22
Образуемый земельный участок 32		
1	100333,84	105194,45
2	100324,34	105210,71
3	100315,76	105200,45
4	100318,55	105192,42
5	100329,72	105192,59
Образуемый земельный участок 33		
1	100253,78	105195,71
2	100261,95	105194,88
3	100264,64	105194,85
4	100264,73	105196,85
5	100266,93	105196,75
6	100267,11	105200,55
7	100267,07	105212,76
8	100267,73	105221,35
9	100227,85	105221,12
10	100229,32	105214,41
11	100228,51	105214,28
12	100228,96	105211,70
13	100233,17	105194,90
Образуемый земельный участок 34		
1	100278,14	105200,26
2	100297,79	105199,47
3	100297,72	105202,42
4	100298,15	105211,55
5	100267,07	105212,76
6	100267,11	105200,55
7	100270,45	105200,40
Образуемый земельный участок 35		
1	100226,49	105221,11
2	100224,62	105237,36
3	100265,70	105240,22
4	100267,73	105221,35
5	100227,85	105221,12
Образуемый земельный участок 36		
1	100298,15	105211,55
2	100298,06	105214,57
3	100332,02	105214,69
4	100330,60	105222,20
5	100324,33	105221,56
6	100311,15	105221,49
7	100297,82	105222,20
8	100297,44	105234,70
9	100272,96	105233,31

1	2	3
10	100271,87	105239,59
11	100271,69	105240,64
12	100265,70	105240,22
13	100267,73	105221,35
14	100267,07	105212,76
Образуемый земельный участок 37		
1	100399,90	105046,82
2	100397,17	105059,68
3	100392,42	105080,83
4	100386,96	105105,99
5	100379,30	105140,87
6	100376,93	105149,86
7	100374,29	105162,08
8	100371,99	105172,70
9	100371,69	105174,11
10	100369,96	105182,12
11	100364,89	105205,26
12	100363,71	105210,57
13	100360,89	105222,25
14	100360,85	105222,41
15	100360,05	105226,18
16	100353,62	105258,89
17	100352,88	105262,14
18	100351,45	105268,41
19	100350,32	105274,45
20	100347,96	105286,31
21	100345,88	105296,76
22	100341,43	105320,57
23	100340,23	105326,94
24	100325,11	105339,29
25	100310,29	105351,99
26	100265,53	105391,91
27	100265,52	105391,92
28	100185,97	105385,47
29	100155,74	105382,15
30	100154,01	105381,96
31	100148,53	105381,37
32	100137,81	105380,75
33	100139,76	105369,19
34	100140,02	105367,66
35	100141,04	105360,56
36	100231,09	105365,62
37	100243,04	105353,97
38	100252,61	105344,64
39	100254,59	105342,23
40	100256,51	105339,77
41	100258,33	105337,25
42	100260,12	105334,70
43	100261,83	105332,09
44	100263,45	105329,43
45	100265,03	105326,74
46	100266,53	105324,00

1	2	3
47	100267,92	105321,22
48	100269,29	105318,43
49	100270,55	105315,57
50	100271,73	105312,69
51	100272,86	105309,78
52	100273,91	105306,85
53	100274,84	105303,87
54	100275,72	105300,88
55	100276,51	105297,87
56	100277,23	105294,84
57	100278,55	105288,73
58	100279,15	105285,76
59	100279,67	105282,78
60	100280,11	105279,78
61	100280,47	105276,78
62	100280,74	105273,76
63	100280,94	105270,74
64	100281,05	105267,71
65	100281,08	105264,68
66	100281,03	105261,66
67	100280,90	105258,63
68	100280,68	105255,61
69	100264,71	105249,82
70	100265,70	105240,22
71	100271,69	105240,64
72	100271,87	105239,59
73	100324,73	105250,69
74	100325,85	105245,26
75	100330,60	105222,20
76	100332,02	105214,69
77	100298,06	105214,57
78	100298,15	105211,55
79	100297,72	105202,42
80	100302,39	105200,65
81	100311,59	105176,17
82	100339,60	105182,72
83	100342,28	105169,45
84	100346,59	105149,16
85	100347,80	105144,25
86	100353,47	105118,93
87	100357,36	105101,15
88	100362,10	105079,73
89	100368,05	105053,15
90	100374,91	105021,97
91	100380,11	104998,42
92	100409,21	105004,63
93	100406,72	105017,03
94	100405,56	105023,30
Внутренний контур (образуемый земельный участок 32)		
1	100333,84	105194,45
2	100324,34	105210,71
3	100315,76	105200,45

1	2	3
4	100318,55	105192,42
5	100329,72	105192,59
Образуемый земельный участок 38		
1	100347,96	105286,31
2	100361,45	105288,95
3	100367,37	105304,24
4	100340,23	105326,94
5	100341,43	105320,57
6	100345,88	105296,76
Образуемый земельный участок 39		
1	100400,76	105222,64
2	100398,98	105233,25
3	100424,21	105237,71
4	100427,25	105238,25
5	100429,38	105238,63
6	100426,49	105251,48
7	100426,37	105251,99
8	100422,67	105270,27
9	100421,36	105270,09
10	100420,36	105269,95
11	100352,88	105262,14
12	100353,62	105258,89
13	100360,05	105226,18
14	100360,85	105222,41
15	100360,89	105222,25
16	100377,38	105225,40
17	100379,63	105214,11
18	100388,33	105216,03
19	100387,55	105219,13
20	100395,98	105221,25
Образуемый земельный участок 40		
1	100379,63	105214,11
2	100377,38	105225,40
3	100360,89	105222,25
4	100363,71	105210,57
5	100364,07	105210,67
6	100365,16	105210,91
Образуемый земельный участок 41		
1	100396,78	105283,84
2	100419,95	105271,59
3	100420,36	105269,95
4	100352,88	105262,14
5	100351,45	105268,41
6	100350,32	105274,45
7	100347,96	105286,31
8	100361,45	105288,95
9	100367,37	105304,24
10	100378,73	105294,74

5. Вид разрешенного использования образуемых земельных участков, существующих земельных участков, предназначенных для размещения линейных объектов и объектов капитального строительства, проектируемых в составе линейных

объектов регионального значения «Высотная ул. от Лахтинского пр. до Водной ул.», «Водная ул. от Высотной ул. до Береговой ул.», «Береговая ул. от Водной ул. до Полевого пер.», «Полевой пер. от Береговой ул. до Высотной ул.», «Пляжевый пер. от Бобыльской ул. до Водной ул.», «Бобыльская ул. от Пляжевого пер. до переулка без названия», «Переулок без названия от Бобыльской ул. до Водной ул.» с подключением к улично-дорожной сети.

№ п/п	Условный номер образуемого земельного участка, кадастровый номер существующего земельного участка	Вид разрешенного использования образуемого земельного участка, существующего земельного участка
1	2	3
1	1	Земельные участки (территории) общего пользования – улично-дорожная сеть
2	2	Земельные участки (территории) общего пользования – улично-дорожная сеть
3	3	Земельные участки (территории) общего пользования – улично-дорожная сеть
4	4	Земельные участки (территории) общего пользования – улично-дорожная сеть
5	5	Земельные участки (территории) общего пользования – улично-дорожная сеть
6	6	Земельные участки (территории) общего пользования – улично-дорожная сеть
7	7	Земельные участки (территории) общего пользования – улично-дорожная сеть
8	8	Земельные участки (территории) общего пользования – улично-дорожная сеть
9	9	Земельные участки (территории) общего пользования – улично-дорожная сеть
10	10	Земельные участки (территории) общего пользования – улично-дорожная сеть
11	11	Земельные участки (территории) общего пользования – улично-дорожная сеть
12	12	Земельные участки (территории) общего пользования – улично-дорожная сеть
13	13	Земельные участки (территории) общего пользования – улично-дорожная сеть
14	14	Земельные участки (территории) общего пользования – улично-дорожная сеть
15	15	Земельные участки (территории) общего пользования – улично-дорожная сеть
16	16	Земельные участки (территории) общего пользования – улично-дорожная сеть
17	17	Земельные участки (территории) общего пользования – улично-дорожная сеть
18	18	Земельные участки (территории) общего пользования – улично-дорожная сеть
19	19	Земельные участки (территории) общего пользования – улично-дорожная сеть

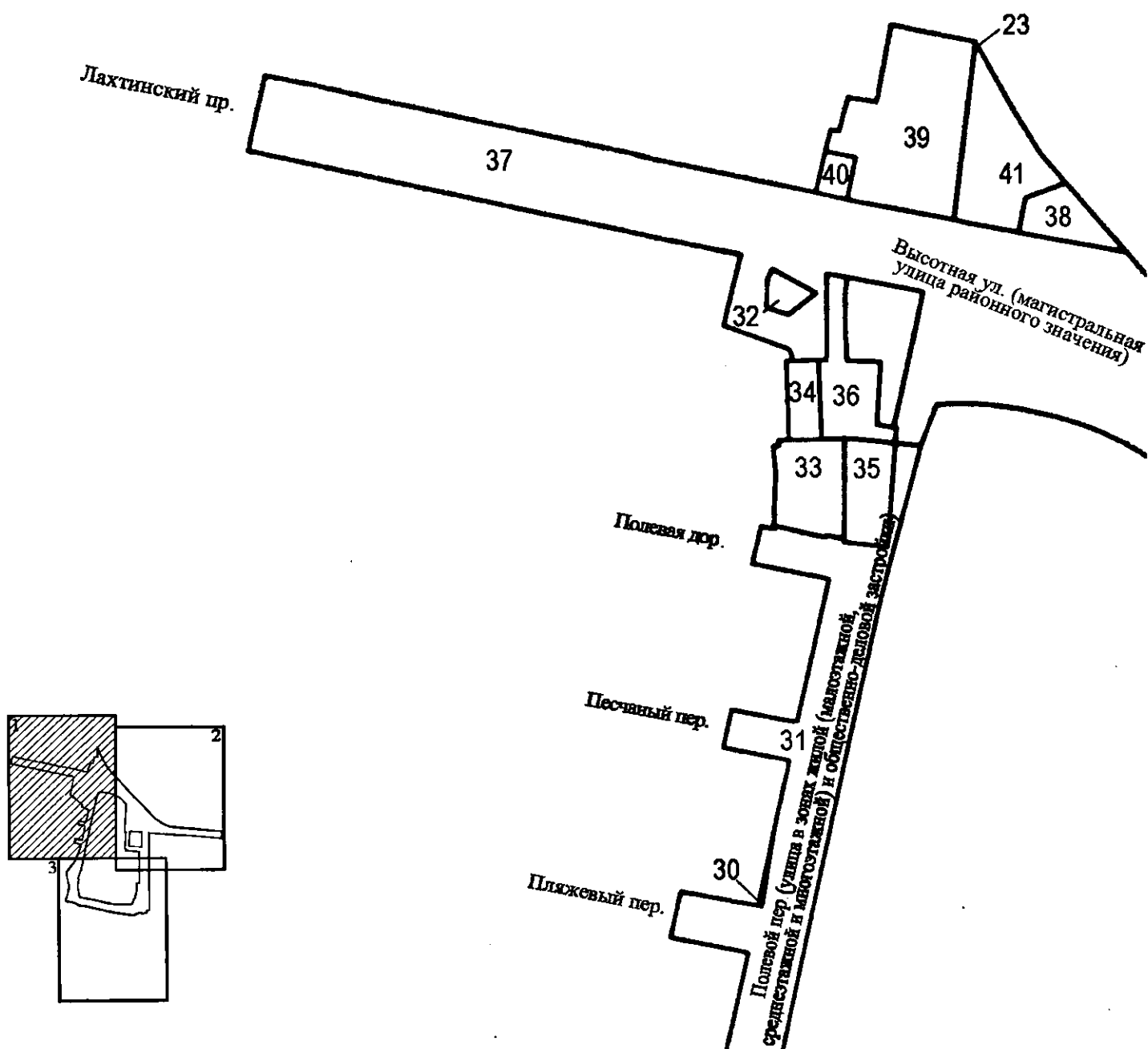
1	2	3
20	20	Земельные участки (территории) общего пользования – улично-дорожная сеть
21	21	Земельные участки (территории) общего пользования – улично-дорожная сеть
22	22	Земельные участки (территории) общего пользования – улично-дорожная сеть
23	23	Предоставление коммунальных услуг
24	24	Земельные участки (территории) общего пользования – улично-дорожная сеть
25	25	Земельные участки (территории) общего пользования – улично-дорожная сеть
26	26	Земельные участки (территории) общего пользования – улично-дорожная сеть
27	27	Земельные участки (территории) общего пользования – улично-дорожная сеть
28	28	Земельные участки (территории) общего пользования – улично-дорожная сеть
29	29	Земельные участки (территории) общего пользования – улично-дорожная сеть
30	30	Земельные участки (территории) общего пользования – улично-дорожная сеть
31	31	Земельные участки (территории) общего пользования – улично-дорожная сеть
32	32	Предоставление коммунальных услуг
33	33	Земельные участки (территории) общего пользования – улично-дорожная сеть
34	34	Земельные участки (территории) общего пользования – улично-дорожная сеть
35	35	Земельные участки (территории) общего пользования – улично-дорожная сеть
36	36	Земельные участки (территории) общего пользования – улично-дорожная сеть
37	37	Земельные участки (территории) общего пользования – улично-дорожная сеть
38	38	Земельные участки (территории) общего пользования – улично-дорожная сеть
39	39	Предоставление коммунальных услуг
40	40	Предоставление коммунальных услуг
41	41	Предоставление коммунальных услуг
42	78:34:0000000:9264	Земельные участки (территории) общего пользования – улично-дорожная сеть
43	78:34:0004394:3165	Земельные участки (территории) общего пользования – улично-дорожная сеть
44	78:34:0004394:3160	Земельные участки (территории) общего пользования – улично-дорожная сеть
45	78:34:0004394:3155	Земельные участки (территории) общего пользования – улично-дорожная сеть
46	78:34:0004394:3159	Земельные участки (территории) общего пользования – улично-дорожная сеть
47	78:34:0004394:3161	Земельные участки (территории) общего пользования – улично-дорожная сеть

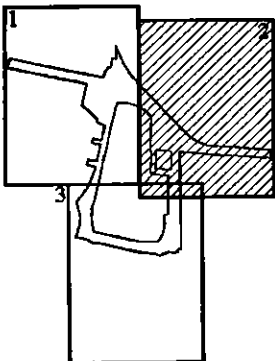
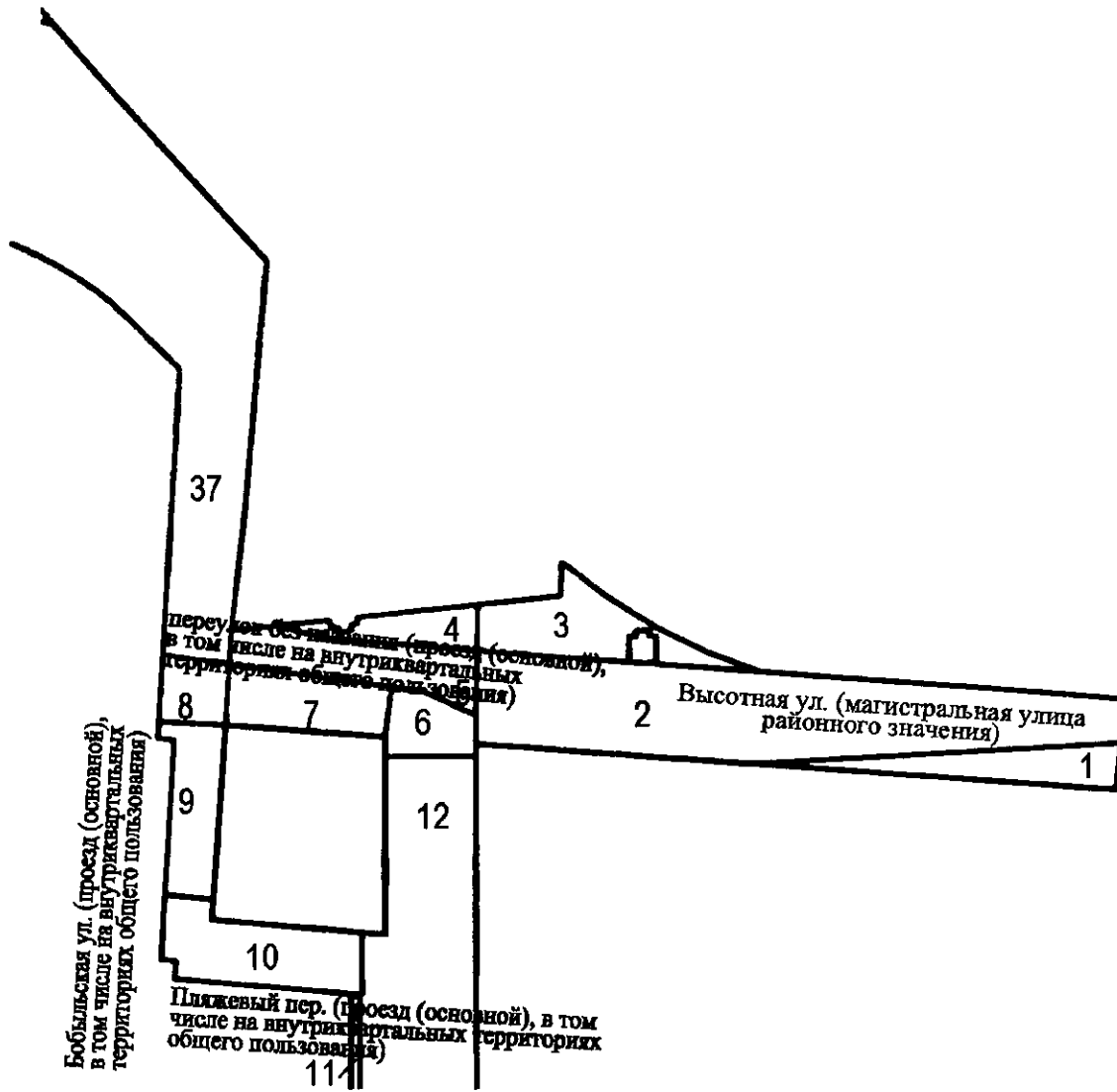
1	2	3
48	78:34:0004394:26	Земельные участки (территории) общего пользования – улично-дорожная сеть
49	78:34:0439101:1002	Предоставление коммунальных услуг
50	78:34:0004394:3393	Земельные участки (территории) общего пользования – улично-дорожная сеть
51	78:34:0004394:3398	Земельные участки (территории) общего пользования – улично-дорожная сеть
52	78:34:0004394:3143	Земельные участки (территории) общего пользования – улично-дорожная сеть
53	78:34:0439001:15	Земельные участки (территории) общего пользования – улично-дорожная сеть

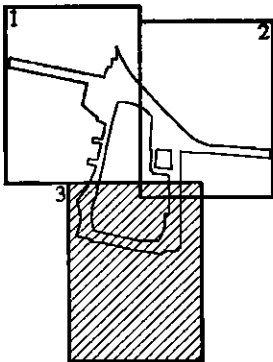
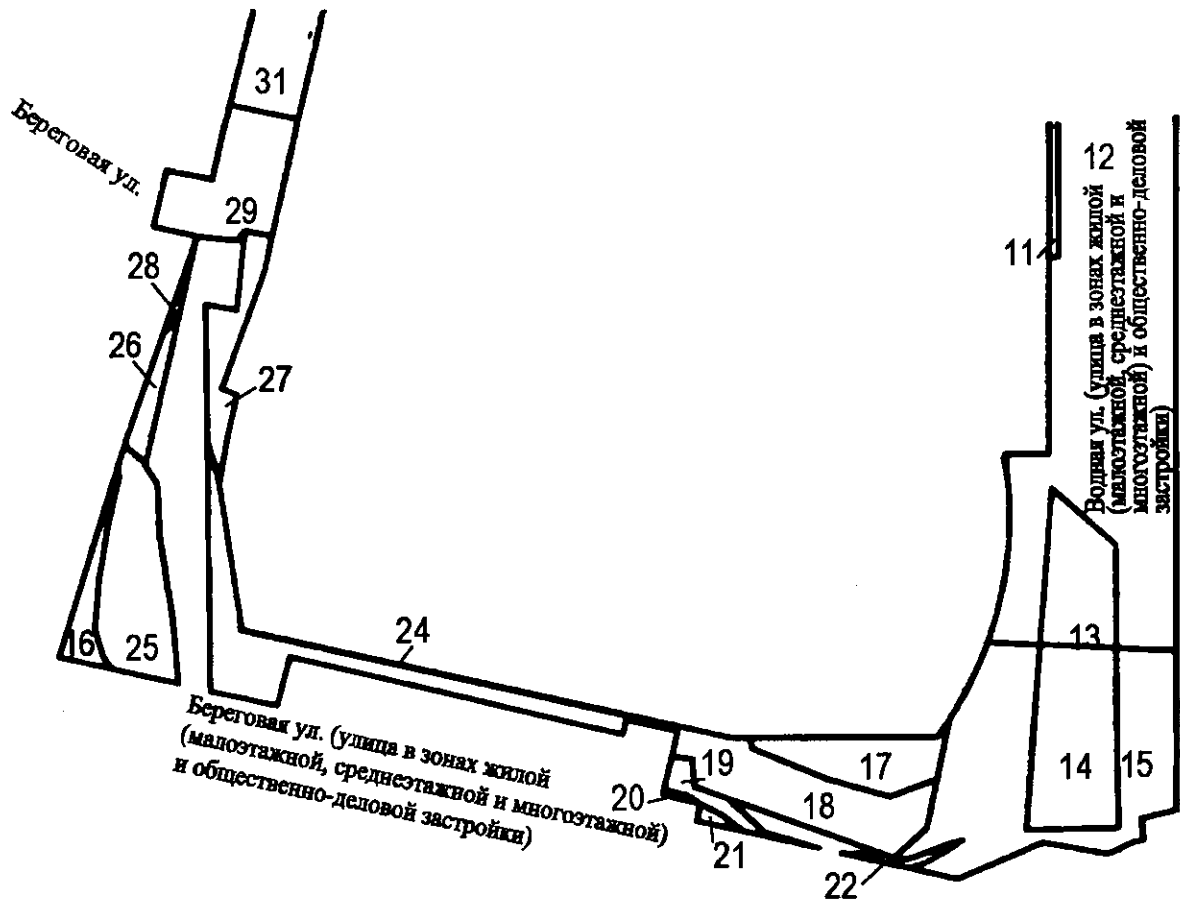


ЧЕРТЕЖ


межевания территории для размещения линейных объектов регионального значения
«Высотная ул. от Лахтинского пр. до Водной ул.», «Водная ул. от Высотной ул. до Береговой ул.»,
«Береговая ул. от Водной ул. до Полевого пер.», «Полевой пер. от Береговой ул. до Высотной ул.»,
«Пляжевый пер. от Бобыльской ул. до Водной ул.», «Бобыльская ул. от Пляжевого пер. до переулка
без названия», «Переулок без названия от Бобыльской ул. до Водной ул.»
с подключением к существующей улично-дорожной сети
(границы образуемых земельных участков, условные номера образуемых земельных участков,
в том числе расположенных полностью или частично в границах зон планируемого размещения
линейных объектов регионального значения, в отношении которых предполагаются их
резервирование и (или) изъятие для государственных нужд)







Условные обозначения

 — границы образуемых земельных участков, в том числе в отношении которых предполагаются их резервирование и (или) изъятие для государственных нужд

1 — условные номера образуемых земельных участков, в том числе в отношении которых предполагаются их резервирование и (или) изъятие для государственных нужд

