

**ПРАВИТЕЛЬСТВО САНКТ-ПЕТЕРБУРГА****ПОСТАНОВЛЕНИЕ**

окуд

18.07.2025№ 505

**Об утверждении проекта планировки
с проектом межевания территории
для размещения линейного объекта
регионального значения
«Транспортная развязка
на пересечении Пискаревского пр.
и пр.Непокорённых»**

В соответствии со статьями 45 и 46 Градостроительного кодекса Российской Федерации и в целях обеспечения градостроительного развития территории для размещения линейного объекта регионального значения «Транспортная развязка на пересечении Пискаревского пр. и пр.Непокорённых» Правительство Санкт-Петербурга

ПОСТАНОВЛЯЕТ:

1. Утвердить проект планировки территории для размещения линейного объекта регионального значения «Транспортная развязка на пересечении Пискаревского пр. и пр.Непокорённых» в составе:

1.1. Чертеж красных линий территории для размещения линейного объекта регионального значения «Транспортная развязка на пересечении Пискаревского пр. и пр.Непокорённых» (границы территории, в отношении которой осуществляется подготовка проекта планировки; существующие красные линии, устанавливаемые красные линии, отменяемые красные линии; номера характерных точек устанавливаемых красных линий, в том числе точек начала и окончания красных линий, точек изменения описания красных линий; перечень координат характерных точек устанавливаемых красных линий) согласно приложению № 1.

1.2. Чертеж границ зон планируемого размещения линейного объекта регионального значения «Транспортная развязка на пересечении Пискаревского пр. и пр.Непокорённых» (границы территории, в отношении которой осуществляется подготовка проекта планировки; границы зоны планируемого размещения линейного объекта регионального значения; границы зон планируемого размещения объектов капитального строительства, проектируемых в составе линейного объекта регионального значения; номера характерных точек границ зоны планируемого размещения линейного объекта регионального значения, в том числе точек начала и окончания, точек изменения описания границ таких зон) согласно приложению № 2.

1.3. Положение о размещении линейного объекта регионального значения «Транспортная развязка на пересечении Пискаревского пр. и пр.Непокорённых» согласно приложению № 3.

2. Утвердить проект межевания территории для размещения линейного объекта регионального значения «Транспортная развязка на пересечении Пискаревского пр. и пр.Непокорённых» в составе:

2.1. Чертеж межевания территории для размещения линейного объекта регионального значения «Транспортная развязка на пересечении Пискаревского пр. и пр.Непокорённых» (красные линии) согласно приложению № 4.

2.2. Перечень образуемых земельных участков; перечень координат характерных точек образуемых земельных участков; сведения о границах территории, применительно к которой осуществляется подготовка проекта межевания, содержащие перечень координат характерных точек таких границ в системе координат, используемой для ведения Единого государственного реестра недвижимости; вид разрешенного использования образуемых земельных участков, предназначенных для размещения линейного объекта регионального значения и объектов капитального строительства, проектируемых в составе линейного объекта регионального значения «Транспортная развязка на пересечении Пискаревского пр. и пр.Непокорённых» согласно приложению № 5.

2.3. Чертеж межевания территории для размещения линейного объекта регионального значения «Транспортная развязка на пересечении Пискаревского пр. и пр.Непокорённых» (границы и условные номера образуемых земельных участков, в том числе расположенных полностью или частично в границах зоны планируемого размещения линейного объекта, в отношении которых предполагаются их резервирование и (или) изъятие для государственных нужд) согласно приложению № 6.

3. Постановление вступает в силу на следующий день после его официального опубликования.

4. Контроль за выполнением постановления возложить на вице-губернатора Санкт-Петербурга Линченко Н.В.

Губернатор
Санкт-Петербурга

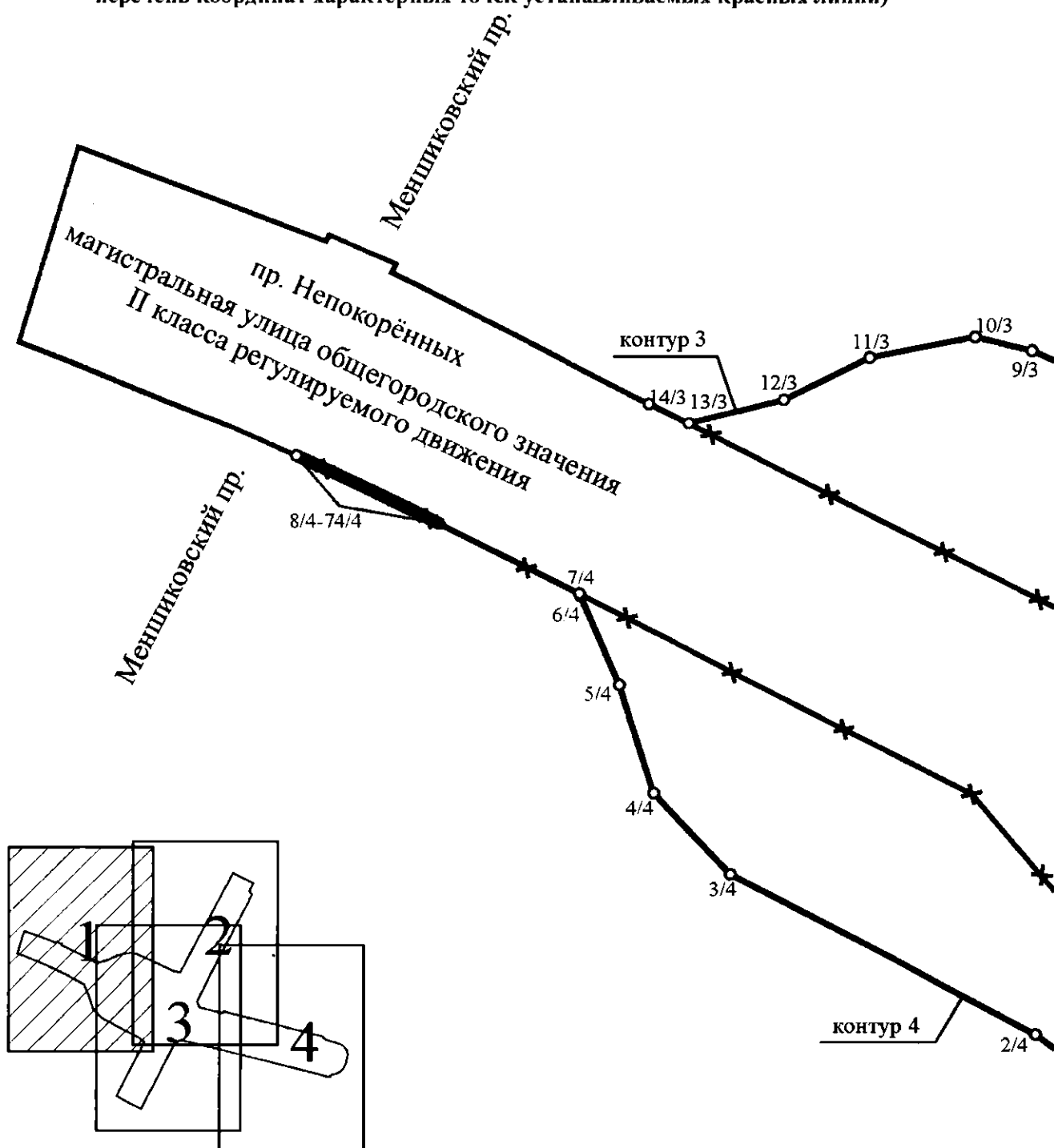


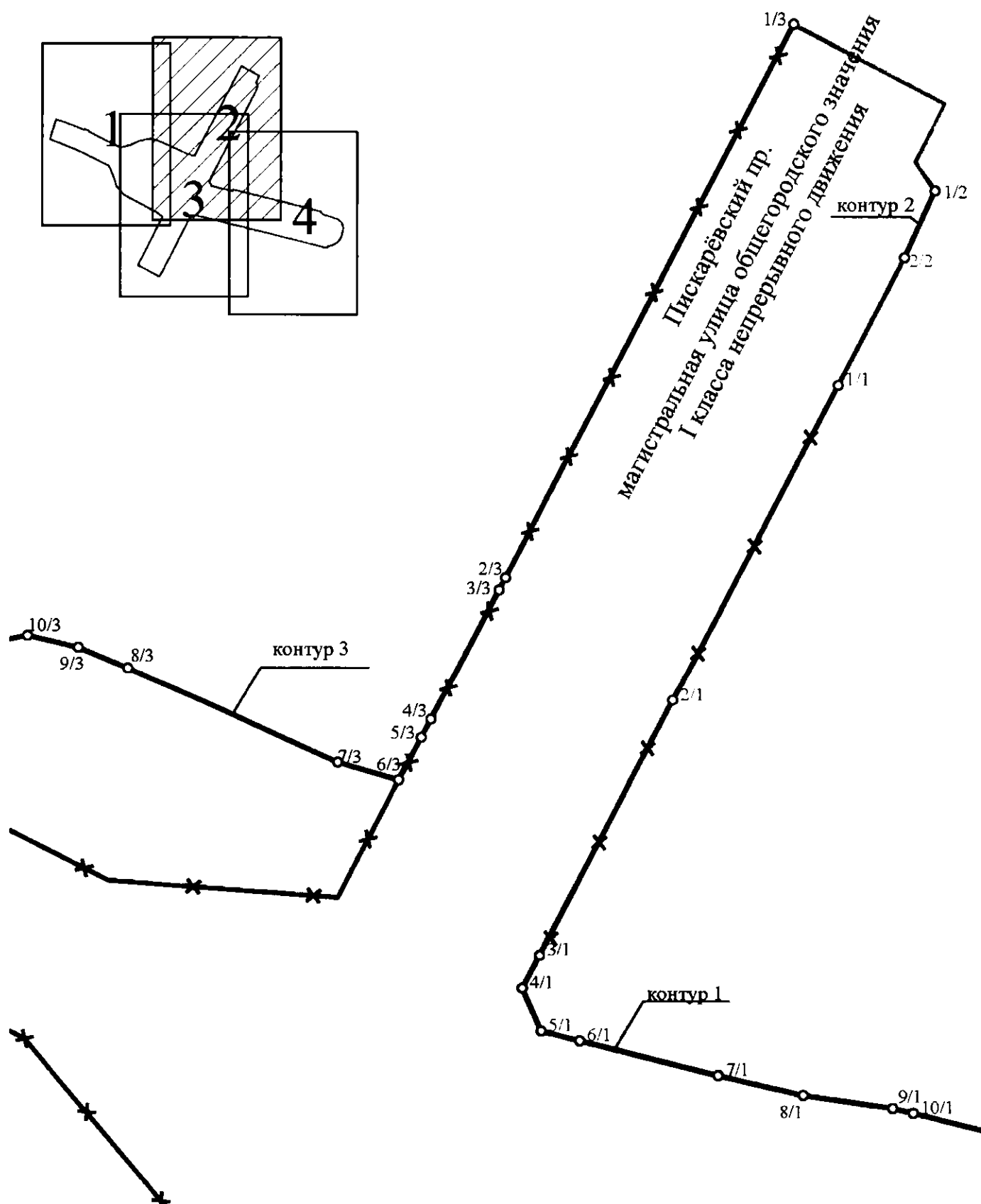
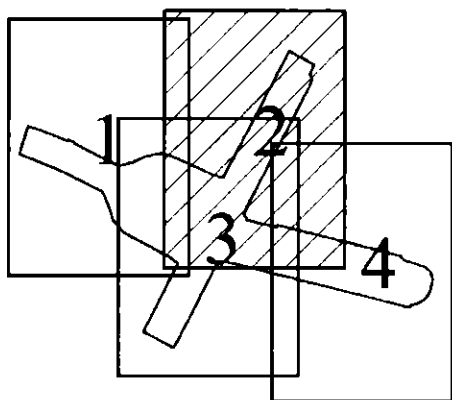
А.Д.Беглов

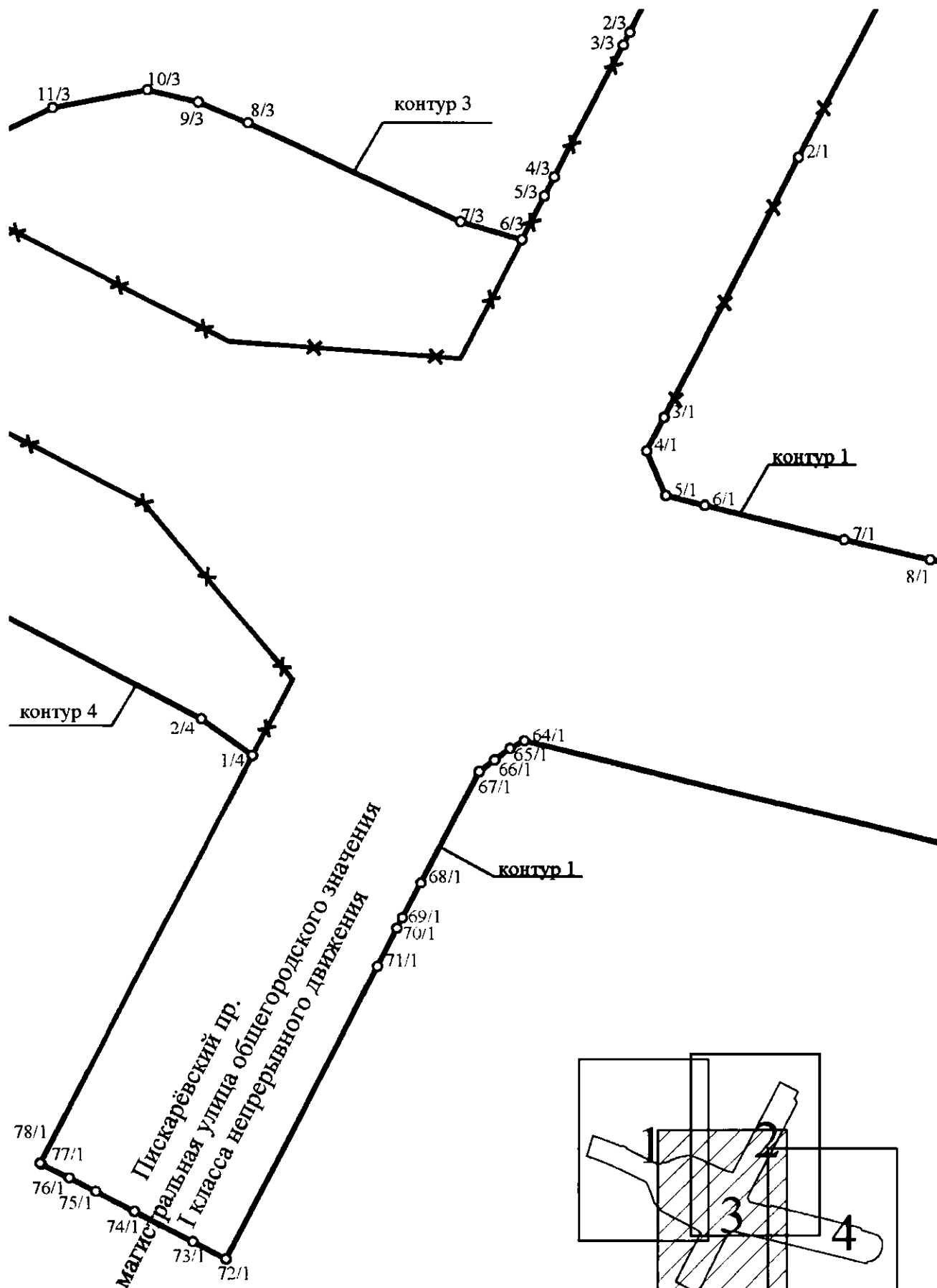


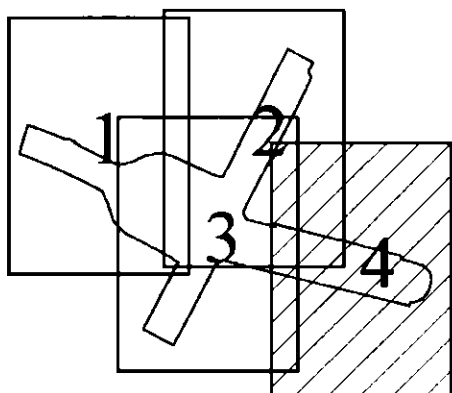
ЧЕРТЕЖ

красных линий территории для размещения линейного объекта регионального значения
«Транспортная развязка на пересечении Пискаревского пр. и пр. Непокорённых»
(границы территории, в отношении которой осуществляется подготовка проекта планировки;
существующие красные линии, устанавливаемые красные линии, отменяемые красные линии;
номера характерных точек устанавливаемых красных линий, в том числе точек начала и окончания
красных линий, точек изменения описания красных линий;
перечень координат характерных точек устанавливаемых красных линий)















Условные обозначения

-  — границы территории, в отношении которой осуществляется подготовка проекта планировки
-  — существующие красные линии
-  — отменяемые красные линии
-  — устанавливаемые красные линии
-  — номера характерных точек устанавливаемых красных линий, в том числе точек начала и окончания красных линий, точек изменения описания красных линий
-  — номера контуров красных линий

ПЕРЕЧЕНЬ
координат характерных точек устанавливаемых красных линий

Номер точки	X (м)	Y (м)
1	2	3
Контур 1		
1	100794,24	120441,47
2	100671,51	120377,29
3	100572,30	120325,56
4	100559,40	120318,83
5	100542,55	120326,25
6	100538,81	120341,21
7	100525,68	120394,94
8	100517,96	120428,04
9	100512,92	120462,77
10	100510,96	120470,79
11	100503,65	120500,51
12	100493,35	120544,36
13	100484,07	120582,23
14	100459,02	120683,92
15	100451,39	120691,70
16	100438,69	120732,02
17	100437,70	120734,86
18	100436,52	120737,65
19	100435,17	120740,36
20	100433,67	120742,97
21	100431,96	120745,66
22	100430,69	120747,25
23	100429,35	120748,74
24	100427,92	120750,14
25	100426,41	120751,45
26	100424,82	120752,66
27	100423,16	120753,77
28	100421,43	120754,78
29	100419,64	120755,68
30	100417,81	120756,47
31	100415,92	120757,15
32	100414,00	120757,70
33	100412,05	120758,14
34	100410,08	120758,46
35	100408,04	120758,66
36	100404,19	120758,69
37	100400,36	120758,45
38	100396,56	120757,96

1	2	3
39	100387,50	120756,14
40	100383,80	120755,26
41	100380,14	120754,12
42	100376,60	120752,73
43	100374,40	120751,77
44	100371,54	120750,26
45	100368,78	120748,57
46	100366,14	120746,70
47	100363,63	120744,68
48	100361,25	120742,49
49	100359,01	120740,16
50	100357,19	120738,02
51	100355,24	120735,43
52	100353,46	120732,72
53	100351,86	120729,91
54	100350,45	120726,99
55	100349,22	120723,99
56	100348,19	120720,92
57	100347,36	120717,79
58	100346,72	120714,61
59	100346,30	120711,40
60	100346,05	120707,67
61	100340,36	120706,04
62	100353,68	120655,40
63	100396,06	120482,69
64	100447,77	120271,91
65	100444,76	120266,36
66	100440,34	120260,36
67	100435,99	120254,44
68	100393,03	120232,00
69	100379,41	120224,90
70	100375,33	120222,77
71	100360,58	120215,33
72	100247,94	120157,20
73	100254,68	120144,31
74	100266,42	120121,86
75	100274,22	120106,93
76	100279,51	120096,78
77	100284,79	120086,11
78	100285,35	120085,60
Контур 2		
1	100869,24	120479,04
2	100843,56	120467,21

1	2	3
Контур 3		
1	100933,83	120424,05
2	100719,68	120312,30
3	100714,87	120309,79
4	100664,09	120283,28
5	100656,91	120279,51
6	100640,30	120270,89
7	100647,11	120247,21
8	100684,58	120165,56
9	100692,69	120146,34
10	100697,33	120126,68
11	100690,42	120090,35
12	100676,11	120060,83
13	100667,73	120027,93
14	100674,68	120014,19
Контур 4		
1	100442,00	120167,37
2	100456,58	120147,66
3	100511,77	120042,46
4	100539,98	120015,91
5	100577,18	120004,09
6	100607,56	119990,73
7	100608,34	119990,25
8	100632,90	119941,88
9	100633,29	119941,10
10	100633,69	119940,32
11	100634,08	119939,54
12	100634,47	119938,76
13	100634,87	119937,98
14	100635,26	119937,20
15	100635,65	119936,42
16	100636,04	119935,63
17	100636,43	119934,85
18	100636,82	119934,07
19	100637,21	119933,29
20	100637,60	119932,50
21	100637,99	119931,72
22	100638,37	119930,94
23	100638,76	119930,15
24	100639,15	119929,37
25	100639,53	119928,59
26	100639,92	119927,80
27	100640,30	119927,02

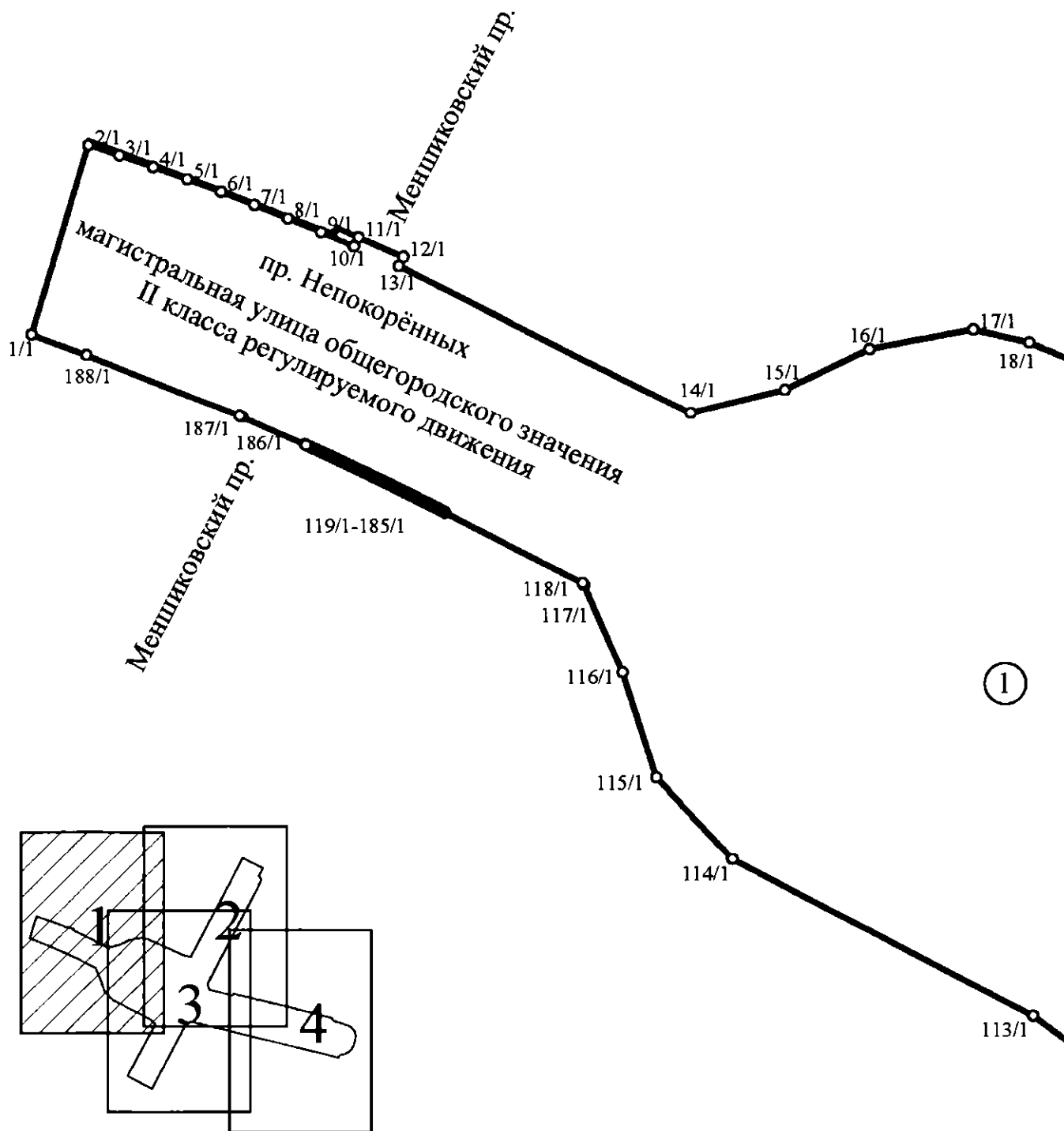
1	2	3
28	100640,69	119926,23
29	100641,07	119925,45
30	100641,45	119924,66
31	100641,84	119923,88
32	100642,22	119923,09
33	100642,60	119922,30
34	100642,98	119921,52
35	100643,36	119920,73
36	100643,74	119919,94
37	100644,12	119919,16
38	100644,50	119918,37
39	100644,90	119917,53
40	100645,25	119916,79
41	100645,63	119916,00
42	100646,01	119915,22
43	100646,38	119914,43
44	100646,76	119913,64
45	100647,13	119912,85
46	100647,51	119912,06
47	100647,88	119911,27
48	100648,26	119910,48
49	100648,63	119909,69
50	100649,00	119908,90
51	100649,37	119908,11
52	100649,74	119907,32
53	100650,11	119906,52
54	100650,48	119905,73
55	100650,85	119904,94
56	100651,22	119904,15
57	100651,59	119903,36
58	100651,96	119902,56
59	100652,33	119901,77
60	100652,69	119900,98
61	100653,06	119900,18
62	100653,42	119899,39
63	100653,79	119898,60
64	100654,06	119898,00
65	100654,15	119897,80
66	100654,52	119897,01
67	100654,88	119896,21
68	100655,24	119895,42
69	100655,45	119894,97
70	100655,61	119894,62

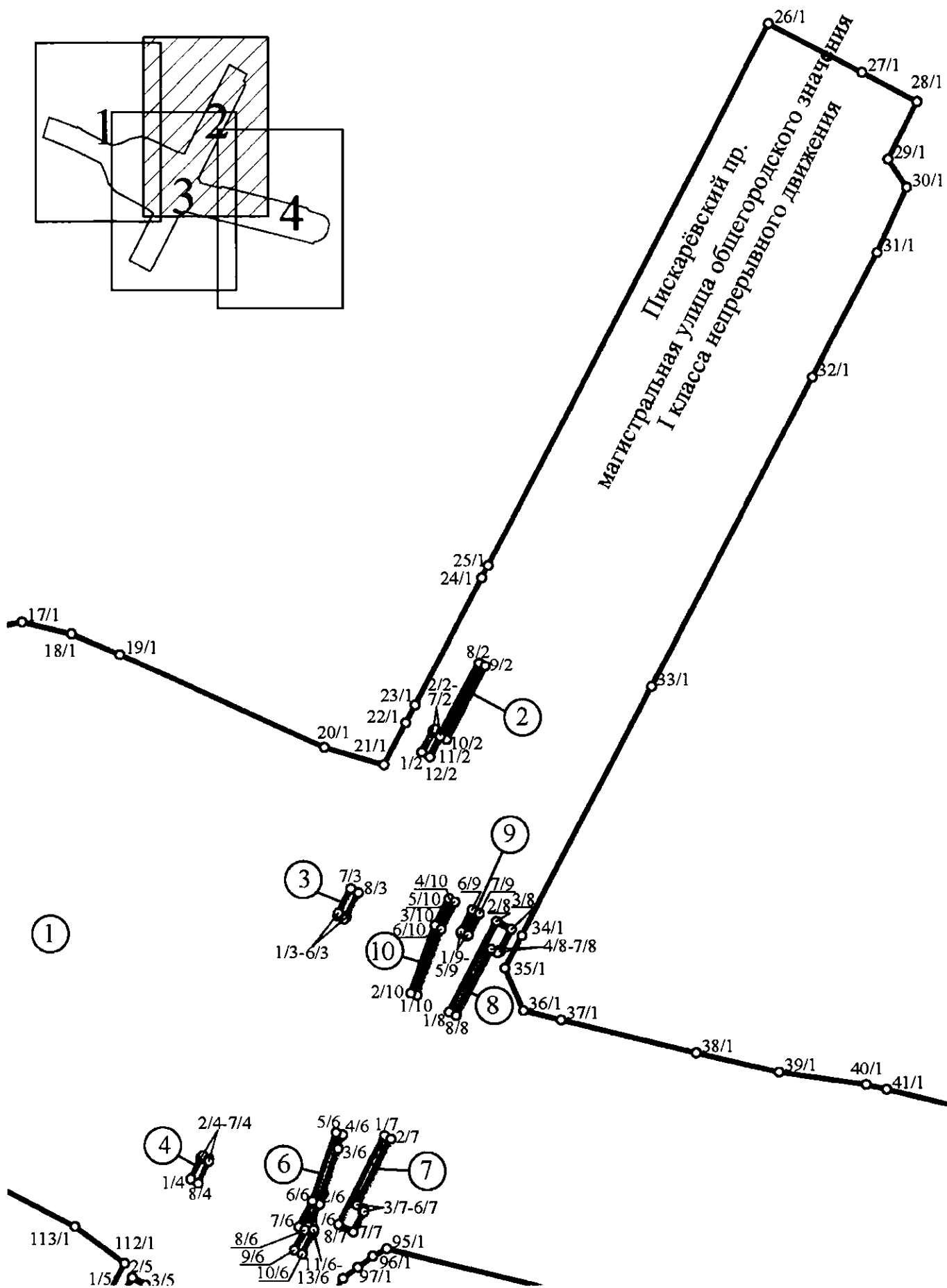
1	2	3
71	100655,97	119893,83
72	100656,18	119893,35
73	100656,33	119893,03
74	100656,37	119892,94

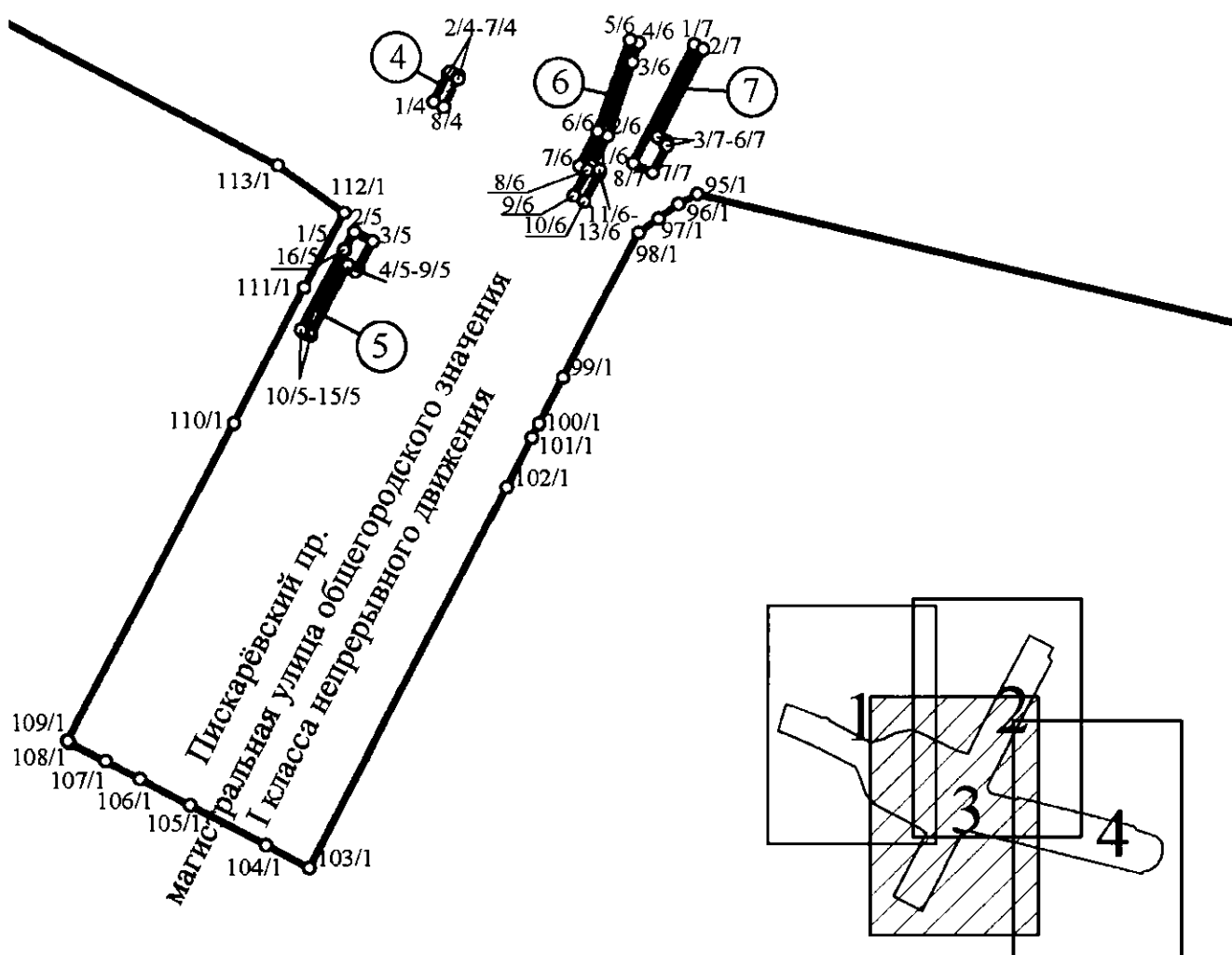


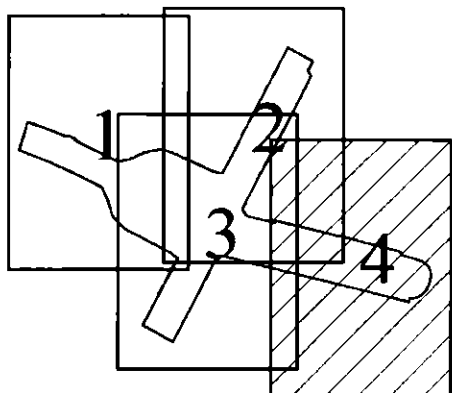
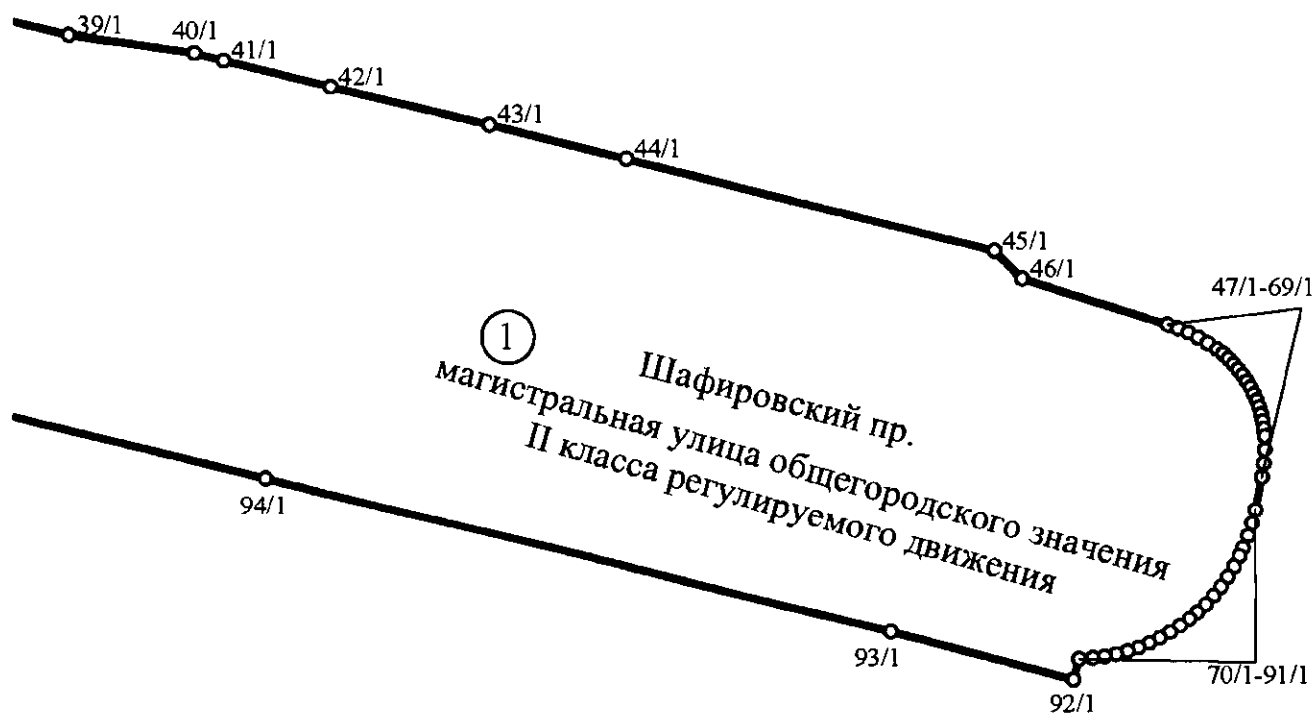
ЧЕРТЕЖ

границ зон планируемого размещения линейного объекта регионального значения
«Транспортная развязка на пересечении Пискаревского пр. и пр. Непокорённых»
(границы территории, в отношении которой осуществляется подготовка проекта планировки;
границы зоны планируемого размещения линейного объекта регионального значения; границы зон
планируемого размещения объектов капитального строительства, проектируемых в составе
линейного объекта регионального значения; номера характерных точек границ зоны планируемого
размещения линейного объекта регионального значения, в том числе точек начала и окончания,
точек изменения описания границ таких зон)















Условные обозначения

-  — границы территории, в отношении которой осуществляется подготовка проекта планировки
-  — границы зоны планируемого размещения линейного объекта регионального значения
-  — границы зон планируемого размещения объектов капитального строительства, проектируемых в составе линейного объекта регионального значения
-  — номер зоны планируемого размещения линейного объекта регионального значения, а также зон планируемого размещения объектов капитального строительства, проектируемых в составе линейного объекта регионального значения
-  — номера характерных точек границ зон планируемого размещения линейного объекта регионального значения, в том числе точек начала и окончания, точек изменения описания границ таких зон



Приложение № 3
к постановлению
Правительства Санкт-Петербурга
от 18.07.2025 № 505

ПОЛОЖЕНИЕ
о размещении линейного объекта регионального значения
«Транспортная развязка на пересечении Пискаревского пр. и пр.Непокорённых»

1. Наименование, основные характеристики и назначение планируемого для размещения линейного объекта регионального значения.

Наименование: линейный объект регионального значения «Транспортная развязка на пересечении Пискаревского пр. и пр.Непокорённых» (далее – линейный объект регионального значения).

Основные характеристики линейного объекта регионального значения:

Категория	Пискаревский пр. – магистральная улица общегородского значения I класса непрерывного движения; пр.Непокорённых – магистральная улица общегородского значения II класса регулируемого движения, Шафировский пр. – магистральная улица общегородского значения II класса регулируемого движения
Протяженность	Пискаревский пр. – 800 м; пр.Непокорённых – 497 м; Шафировский пр. – 516 м
Пропускная способность	Пискаревский пр. – от 42036 прив.ед./сутки до 62620 прив.ед./сутки; пр.Непокорённых – 60140 прив.ед./сутки; Шафировский пр. – 74772 прив.ед./сутки
Интенсивность движения	Пискаревский пр. – от 42340 прив.ед./сутки до 61080 прив.ед./сутки; пр.Непокорённых – 61680 прив.ед./сутки; Шафировский пр. – 73180 прив.ед./сутки
Проектная мощность	Пискаревский пр. – от 42036 прив.ед./сутки до 62620 прив.ед./сутки; пр.Непокорённых – 60140 прив.ед./сутки; Шафировский пр. – 74772 прив.ед./сутки
Грузонапряженность	Пискаревский пр. – от 33900 прив.ед./сутки до 50500 прив.ед./сутки; пр.Непокорённых – 48500 прив.ед./сутки; Шафировский пр. – 60300 прив.ед./сутки

Назначение: автомобильная дорога регионального значения.

2. Границы зон планируемого размещения линейного объекта регионального значения устанавливаются в Калининском и Красногвардейском районах Санкт-Петербурга.

3. Перечень координат характерных точек границ зоны планируемого размещения линейного объекта регионального значения, а также границ зон планируемого размещения объектов капитального строительства, проектируемых в составе линейного объекта регионального значения.

Номер точки	X(м)	Y(м)
1	2	3
Зона планируемого размещения линейного объекта регионального значения 1		
1	100695,52	119797,49
2	100761,12	119817,30
3	100757,56	119828,11
4	100753,49	119839,98
5	100749,28	119851,81
6	100744,93	119863,58
7	100740,45	119875,31
8	100735,82	119886,98
9	100731,07	119898,60
10	100726,18	119910,16
11	100729,28	119911,78
12	100722,51	119927,39
13	100719,42	119925,78
14	100667,73	120027,93
15	100676,11	120060,83
16	100690,42	120090,35
17	100697,33	120126,68
18	100692,69	120146,34
19	100684,58	120165,56
20	100647,11	120247,21
21	100640,30	120270,89
22	100656,91	120279,51
23	100664,09	120283,28
24	100714,87	120309,79
25	100719,68	120312,30
26	100933,83	120424,05
27	100914,37	120461,23
28	100903,03	120483,19
29	100880,47	120471,54
30	100869,24	120479,04
31	100843,56	120467,21
32	100794,24	120441,47
33	100671,51	120377,29
34	100572,30	120325,56
35	100559,40	120318,83
36	100542,55	120326,25
37	100538,81	120341,21

1	2	3
38	100525,68	120394,94
39	100517,96	120428,04
40	100512,92	120462,77
41	100510,96	120470,79
42	100503,65	120500,51
43	100493,35	120544,36
44	100484,07	120582,23
45	100459,02	120683,92
46	100451,39	120691,70
47	100438,69	120732,02
48	100437,70	120734,86
49	100436,52	120737,65
50	100435,17	120740,36
51	100433,67	120742,97
52	100431,96	120745,66
53	100430,69	120747,25
54	100429,35	120748,74
55	100427,92	120750,14
56	100426,41	120751,45
57	100424,82	120752,66
58	100423,16	120753,77
59	100421,43	120754,78
60	100419,64	120755,68
61	100417,81	120756,47
62	100415,92	120757,15
63	100414,00	120757,70
64	100412,05	120758,14
65	100410,08	120758,46
66	100408,04	120758,66
67	100404,19	120758,69
68	100400,36	120758,45
69	100396,56	120757,96
70	100387,50	120756,14
71	100383,80	120755,26
72	100380,14	120754,12
73	100376,60	120752,73
74	100374,40	120751,77
75	100371,54	120750,26
76	100368,78	120748,57
77	100366,14	120746,70

1	2	3
78	100363,63	120744,68
79	100361,25	120742,49
80	100359,01	120740,16
81	100357,19	120738,02
82	100355,24	120735,43
83	100353,46	120732,72
84	100351,86	120729,91
85	100350,45	120726,99
86	100349,22	120723,99
87	100348,19	120720,92
88	100347,36	120717,79
89	100346,72	120714,61
90	100346,30	120711,40
91	100346,05	120707,67
92	100340,36	120706,04
93	100353,68	120655,40
94	100396,06	120482,69
95	100447,77	120271,91
96	100444,76	120266,36
97	100440,34	120260,36
98	100435,99	120254,44
99	100393,03	120232,00
100	100379,41	120224,90
101	100375,33	120222,77
102	100360,58	120215,33
103	100247,94	120157,20
104	100254,68	120144,31
105	100266,42	120121,86
106	100274,22	120106,93
107	100279,51	120096,78
108	100284,79	120086,11
109	100285,35	120085,60
110	100379,47	120134,73
111	100419,43	120155,59
112	100442,00	120167,37
113	100456,58	120147,66
114	100511,77	120042,46
115	100539,98	120015,91
116	100577,18	120004,09
117	100607,56	119990,73

1	2	3
118	100608,34	119990,25
119	100632,90	119941,88
120	100633,29	119941,10
121	100633,69	119940,32
122	100634,08	119939,54
123	100634,47	119938,76
124	100634,87	119937,98
125	100635,26	119937,20
126	100635,65	119936,42
127	100636,04	119935,63
128	100636,43	119934,85
129	100636,82	119934,07
130	100637,21	119933,29
131	100637,60	119932,50
132	100637,99	119931,72
133	100638,37	119930,94
134	100638,76	119930,15
135	100639,15	119929,37
136	100639,53	119928,59
137	100639,92	119927,80
138	100640,30	119927,02
139	100640,69	119926,23
140	100641,07	119925,45
141	100641,45	119924,66
142	100641,84	119923,88
143	100642,22	119923,09
144	100642,60	119922,30
145	100642,98	119921,52
146	100643,36	119920,73
147	100643,74	119919,94
148	100644,12	119919,16
149	100644,50	119918,37
150	100644,90	119917,53
151	100645,25	119916,79
152	100645,63	119916,00
153	100646,01	119915,22
154	100646,38	119914,43
155	100646,76	119913,64
156	100647,13	119912,85
157	100647,51	119912,06

1	2	3
158	100647,88	119911,27
159	100648,26	119910,48
160	100648,63	119909,69
161	100649,00	119908,90
162	100649,37	119908,11
163	100649,74	119907,32
164	100650,11	119906,52
165	100650,48	119905,73
166	100650,85	119904,94
167	100651,22	119904,15
168	100651,59	119903,36
169	100651,96	119902,56
170	100652,33	119901,77
171	100652,69	119900,98
172	100653,06	119900,18
173	100653,42	119899,39
174	100653,79	119898,60
175	100654,06	119898,00
176	100654,15	119897,80
177	100654,52	119897,01
178	100654,88	119896,21
179	100655,24	119895,42
180	100655,45	119894,97
181	100655,61	119894,62
182	100655,97	119893,83
183	100656,18	119893,35
184	100656,33	119893,03
185	100656,37	119892,94
186	100666,21	119871,06
187	100666,60	119870,09
188	100688,29	119816,57
Внутренний контур 1 (зона планируемого размещения объекта капитального строительства, входящего в состав линейного объекта регионального значения, 2)		
1	100645,14	120285,85
2	100653,47	120290,38
3	100653,32	120290,64
4	100654,31	120291,20
5	100653,06	120293,68
6	100652,05	120293,17
7	100651,95	120293,37

1	2	3
8	100681,04	120308,62
9	100679,79	120311,12
10	100650,25	120295,79
11	100651,43	120293,28
12	100643,33	120289,22
Внутренний контур 2 (зона планируемого размещения объекта капитального строительства, входящего в состав линейного объекта регионального значения, 3)		
1	100579,60	120255,88
2	100579,74	120255,61
3	100578,83	120255,03
4	100580,08	120252,55
5	100581,13	120253,02
6	100581,27	120252,75
7	100590,73	120257,66
8	100589,13	120260,78
Внутренний контур 3 (зона планируемого размещения объекта капитального строительства, входящего в состав линейного объекта регионального значения, 4)		
1	100475,40	120193,79
2	100483,65	120198,03
3	100483,51	120198,30
4	100484,38	120198,78
5	100483,11	120201,25
6	100482,30	120200,85
7	100482,17	120201,12
8	100473,75	120196,90
Внутренний контур 4 (зона планируемого размещения объекта капитального строительства, входящего в состав линейного объекта регионального значения, 5)		
1	100430,81	120167,53
2	100436,28	120170,38
3	100433,44	120175,81
4	100424,99	120171,42
5	100425,14	120171,09
6	100424,36	120170,64
7	100425,63	120168,22
8	100426,31	120168,52
9	100426,37	120168,39
10	100405,26	120157,48
11	100405,58	120156,87
12	100405,80	120156,98
13	100406,70	120155,26
14	100406,49	120155,16

1	2	3
15	100406,78	120154,65
16	100430,89	120167,36
Внутренний контур 5 (зона планируемого размещения объекта капитального строительства, входящего в состав линейного объекта регионального значения, 6)		
1	100456,51	120240,57
2	100465,37	120245,23
3	100487,14	120252,58
4	100492,71	120254,46
5	100493,63	120251,87
6	100466,68	120242,34
7	100456,39	120236,93
8	100455,12	120239,37
9	100447,16	120235,18
10	100445,53	120238,34
11	100454,08	120242,74
12	100454,30	120242,32
13	100455,32	120242,86
Внутренний контур 6 (зона планируемого размещения объекта капитального строительства, входящего в состав линейного объекта регионального значения, 7)		
1	100492,35	120270,98
2	100490,98	120273,60
3	100465,07	120260,11
4	100463,67	120262,80
5	100462,74	120262,34
6	100462,52	120262,89
7	100454,39	120258,58
8	100457,36	120252,81
Внутренний контур 7 (зона планируемого размещения объекта капитального строительства, входящего в состав линейного объекта регионального значения, 8)		
1	100542,00	120296,82
2	100577,93	120315,50
3	100574,84	120321,43
4	100566,02	120316,89
5	100566,34	120316,33
6	100565,56	120315,93
7	100566,95	120313,39
8	100540,54	120299,55
Внутренний контур 8 (зона планируемого размещения объекта капитального строительства, входящего в состав линейного объекта регионального значения, 9)		
1	100572,69	120304,08
2	100572,04	120303,76
3	100573,18	120301,58

1	2	3
4	100573,82	120301,92
5	100573,96	120301,63
6	100582,40	120305,90
7	100580,92	120308,72
8	100572,55	120304,35
Внутренний контур 9 (зона планируемого размещения объекта капитального строительства, входящего в состав линейного объекта регионального значения, 10)		
1	100548,64	120283,97
2	100549,45	120281,51
3	100576,31	120291,26
4	100586,79	120296,72
5	100585,53	120299,10
6	100574,81	120293,62
Зона планируемого размещения объекта капитального строительства, входящего в состав линейного объекта регионального значения, 2		
1	100645,14	120285,85
2	100653,47	120290,38
3	100653,32	120290,64
4	100654,31	120291,20
5	100653,06	120293,68
6	100652,05	120293,17
7	100651,95	120293,37
8	100681,04	120308,62
9	100679,79	120311,12
10	100650,25	120295,79
11	100651,43	120293,28
12	100643,33	120289,22
Зона планируемого размещения объекта капитального строительства, входящего в состав линейного объекта регионального значения, 3		
1	100579,60	120255,88
2	100579,74	120255,61
3	100578,83	120255,03
4	100580,08	120252,55
5	100581,13	120253,02
6	100581,27	120252,75
7	100590,73	120257,66
8	100589,13	120260,78
Зона планируемого размещения объекта капитального строительства, входящего в состав линейного объекта регионального значения, 4		
1	100475,40	120193,79
2	100483,65	120198,03
3	100483,51	120198,30

1	2	3
4	100484,38	120198,78
5	100483,11	120201,25
6	100482,30	120200,85
7	100482,17	120201,12
8	100473,75	120196,90
Зона планируемого размещения объекта капитального строительства, входящего в состав линейного объекта регионального значения, 5		
1	100430,81	120167,53
2	100436,28	120170,38
3	100433,44	120175,81
4	100424,99	120171,42
5	100425,14	120171,09
6	100424,36	120170,64
7	100425,63	120168,22
8	100426,31	120168,52
9	100426,37	120168,39
10	100405,26	120157,48
11	100405,58	120156,87
12	100405,80	120156,98
13	100406,70	120155,26
14	100406,49	120155,16
15	100406,78	120154,65
16	100430,89	120167,36
Зона планируемого размещения объекта капитального строительства, входящего в состав линейного объекта регионального значения, 6		
1	100456,51	120240,57
2	100465,37	120245,23
3	100487,14	120252,58
4	100492,71	120254,46
5	100493,63	120251,87
6	100466,68	120242,34
7	100456,39	120236,93
8	100455,12	120239,37
9	100447,16	120235,18
10	100445,53	120238,34
11	100454,08	120242,74
12	100454,30	120242,32
13	100455,32	120242,86

1	2	3
Зона планируемого размещения объекта капитального строительства, входящего в состав линейного объекта регионального значения, 7		
1	100492,35	120270,98
2	100490,98	120273,60
3	100465,07	120260,11
4	100463,67	120262,80
5	100462,74	120262,34
6	100462,52	120262,89
7	100454,39	120258,58
8	100457,36	120252,81
Зона планируемого размещения объекта капитального строительства, входящего в состав линейного объекта регионального значения, 8		
1	100542,00	120296,82
2	100577,93	120315,50
3	100574,84	120321,43
4	100566,02	120316,89
5	100566,34	120316,33
6	100565,56	120315,93
7	100566,95	120313,39
8	100540,54	120299,55
Зона планируемого размещения объекта капитального строительства, входящего в состав линейного объекта регионального значения, 9		
1	100572,69	120304,08
2	100572,04	120303,76
3	100573,18	120301,58
4	100573,82	120301,92
5	100573,96	120301,63
6	100582,40	120305,90
7	100580,92	120308,72
8	100572,55	120304,35
Зона планируемого размещения объекта капитального строительства, входящего в состав линейного объекта регионального значения, 10		
1	100548,64	120283,97
2	100549,45	120281,51
3	100576,31	120291,26
4	100586,79	120296,72
5	100585,53	120299,10
6	100574,81	120293,62

4. Предельные параметры разрешенного строительства объектов капитального строительства, входящих в состав линейного объекта регионального значения в границах зон их планируемого размещения.

Номер зоны размещения объекта капитального строительства, входящего в состав линейного объекта регионального значения	2, 3, 4, 5, 6, 7, 8, 9, 10
Функциональное назначение объекта капитального строительства, входящего в состав линейного объекта регионального значения	Пешеходный переход
Предельная высота объекта капитального строительства, входящего в состав линейного объекта регионального значения	3 м
Максимальный процент застройки зоны планируемого размещения объекта капитального строительства, входящего в состав линейного объекта регионального значения	100%
Минимальные отступы от границ земельных участков	0 м

5. Мероприятия по защите сохраняемых объектов капитального строительства (здание, строение, сооружение, объекты, строительство которых не завершено), существующих и строящихся на момент подготовки проекта планировки территории для размещения линейного объекта регионального значения (далее – территория), а также объектов капитального строительства, планируемых к строительству в соответствии с ранее утвержденной документацией по планировке территории, от возможного негативного воздействия в связи с размещением линейного объекта регионального значения.

Перечень мероприятий включает комплексное геотехническое сопровождение строительства для обеспечения надежности и безопасности зданий (сооружений) при строительстве, а также безопасности соседней застройки, на которую может оказать влияние строительство, предварительную оценку геотехнической ситуации, инженерно-геологические изыскания, геотехническое обоснование проекта, технологический регламент ведения работ, мониторинг сохранности зданий и сооружений при производстве работ и контроль качества работ, послепостроечный мониторинг.

6. Мероприятия по охране окружающей среды.

Мероприятия по охране окружающей среды, которые будут осуществляться в период строительства и эксплуатации линейного объекта регионального значения:

- оценка загрязнения атмосферного воздуха;
- охрана поверхностных и подземных вод от истощения и загрязнения;
- охрана окружающей среды от отходов;
- оценка влияния воздействия объекта на растительный и животный мир;
- мероприятия по защите от шумового воздействия;
- экологический мониторинг (в том числе мониторинг атмосферного воздуха, водных ресурсов, почвенного покрова, уровней шума, локальный мониторинг за сбором, временным хранением и транспортировкой отходов).

По окончании строительных работ вся территория благоустраивается, проводятся работы по восстановлению разрушенного почвенного покрова, посев трав, высадка деревьев.

7. Мероприятия по защите территории от чрезвычайных ситуаций природного и техногенного характера, в том числе по обеспечению пожарной безопасности и гражданской обороне.

Мероприятия по защите населения, попадающего в зоны чрезвычайной ситуации.

Для защиты людей на территории от радиоактивного загрязнения (при авариях) целесообразно предусматривать:

- оповещение населения средствами наружного оповещения региональной автоматизированной системы централизованного оповещения;

введение режимов противорадиационной защиты;
использование средств индивидуальной защиты;
эвакуацию людей в безопасные районы.

Мероприятия по обеспечению беспрепятственной эвакуации людей с территории объекта.

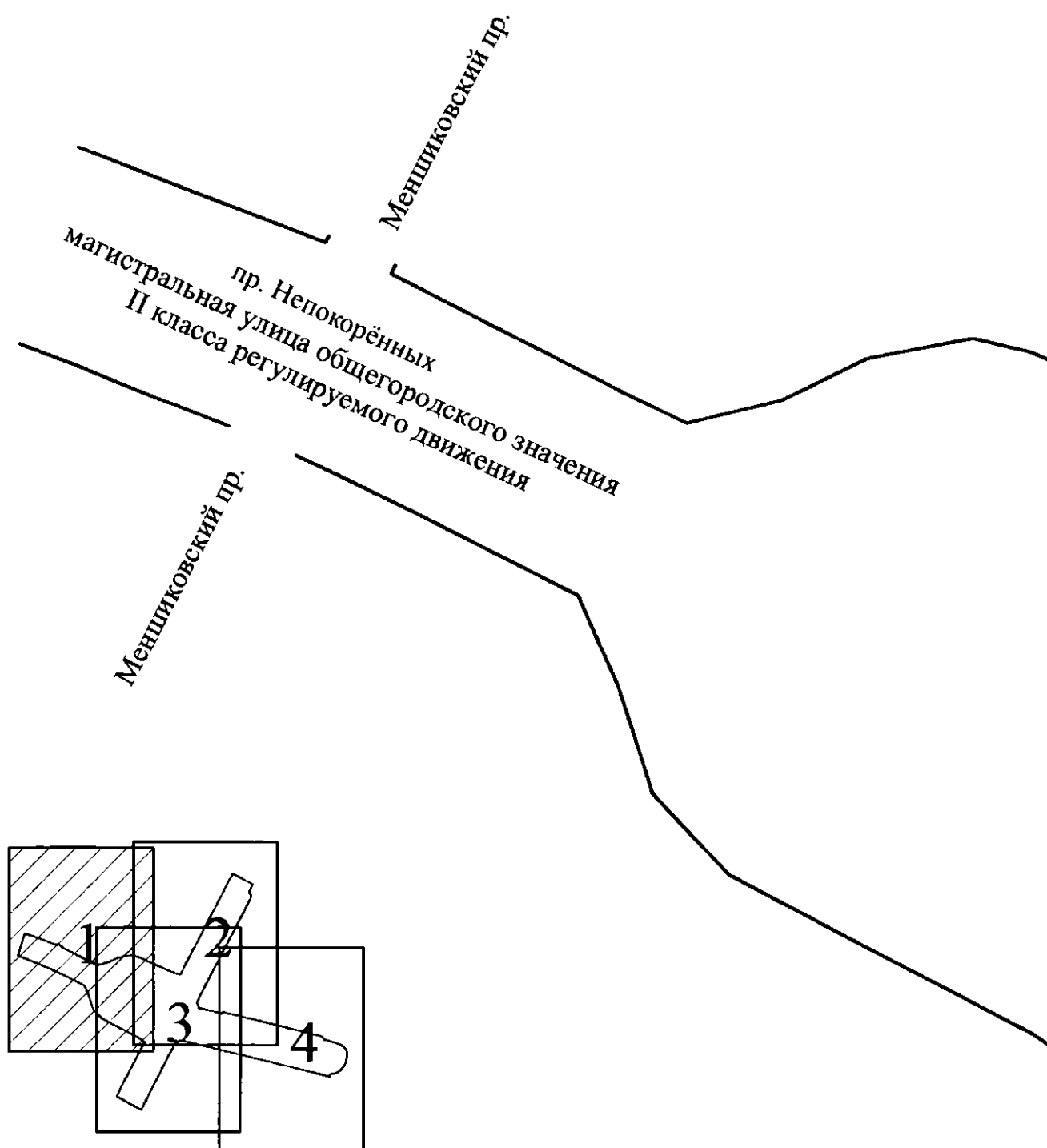
По территории проходят магистрали устойчивого функционирования – пр.Непокорённых, Шафировский пр. и Пискаревский пр. По данным магистралям устойчивого функционирования обеспечивается движение транспорта и эвакуируемых из города.

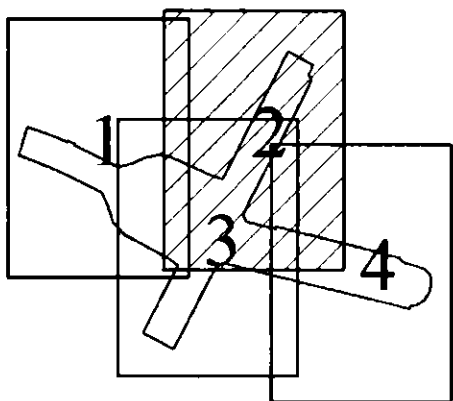
Мероприятия по обеспечению пожарной безопасности.

Проектом предусматривается размещение всех сооружений на территории с соблюдением противопожарных разрывов в соответствии с требованиями действующих норм.

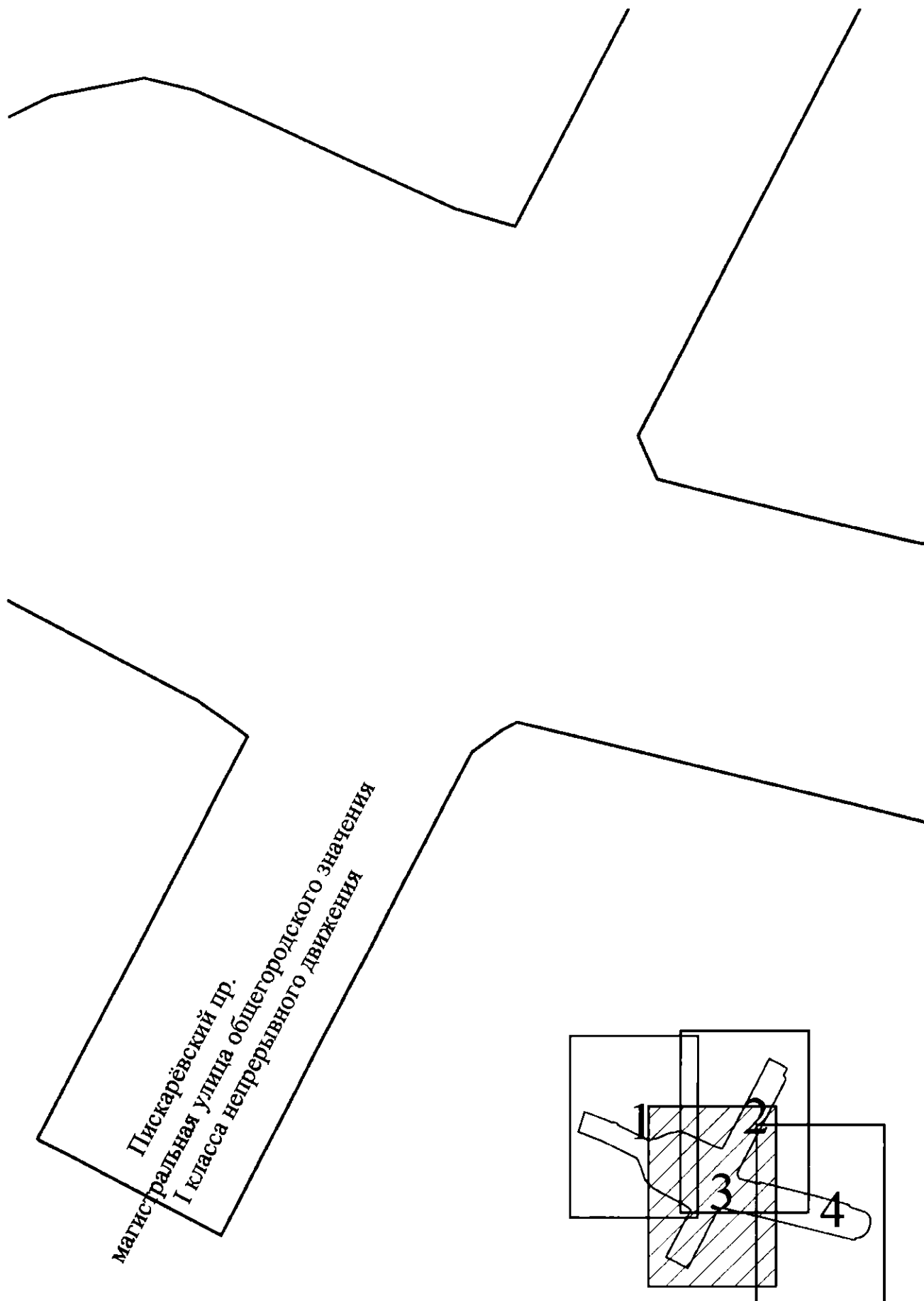


ЧЕРТЕЖ
межевания территории для размещения линейного объекта регионального значения
«Транспортная развязка на пересечении Пискаревского пр. и пр. Непокорённых»
(красные линии)

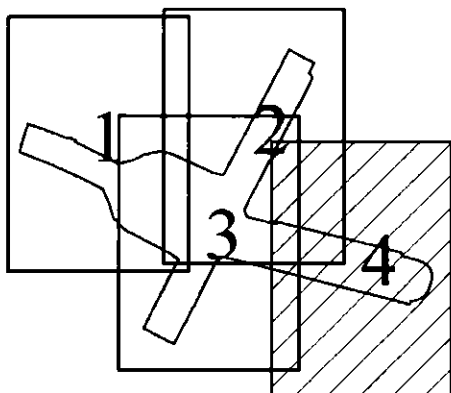




Пискаревский пр.
магистральная улица общегородского значения
I класса непрерывного движения



Шафировский пр.
 магистральная улица общегородского значения
 II класса регулируемого движения



Условные обозначения

— красные линии

Приложение № 5
к постановлению
Правительства Санкт-Петербурга
от 18.07.2025 № 505

ПЕРЕЧЕНЬ

образуемых земельных участков; перечень координат характерных точек образуемых земельных участков; сведения о границах территории, применительно к которой осуществляется подготовка проекта межевания, содержащие перечень координат характерных точек таких границ в системе координат, используемой для ведения Единого государственного реестра недвижимости; вид разрешенного использования образуемых земельных участков, предназначенных для размещения линейного объекта регионального значения и объектов капитального строительства, проектируемых в составе линейного объекта регионального значения
«Транспортная развязка на пересечении Пискаревского пр. и пр.Непокорённых»

1. Перечень образуемых земельных участков.

Условный номер образуемого земельного участка	Номера характерных точек образуемого земельного участка	Кадастровый номер земельного участка, из которого образуется земельный участок	Площадь образуемого земельного участка, га	Сведения об отнесении (неотнесении) образуемых земельных участков к территории общего пользования	Способ образования земельных участков	Сведения об отнесении образуемого земельного участка к определенной категории земель
1	2	3	4	5	6	7
1	1-107 (внутренний контур 1: 1-4; внутренний контур 2: 1-4; внутренний контур 3: 1-13; внутренний контур 4: 1-8; внутренний контур 5: 1-6; внутренний контур 6: 1-8; внутренний контур 7: 1-8)	78:11:0000000:3220	5,7527	Отнесен	Раздел или перераспределение или образование земельного участка из земель, находящихся в государственной собственности	Земли населенных пунктов

1	2	3	4	5	6	7
2	1-116 (внутренний контур 1: 1-12; внутренний контур 2: 1-8; внутренний контур 3: 1-8)	78:10:0000000: 3100	5,5707	Отнесен	Перераспределение или образование земельного участка из земель, находящихся в государственной собственности	Земли населенных пунктов
3	1-10	-	1,3429	Отнесен	Образование земельного участка из земель, находящихся в государственной собственности	Земли населенных пунктов
4	1-102	-	0,1608	Отнесен	Образование земельного участка из земель, находящихся в государственной собственности	Земли населенных пунктов
5	1-24	78:11:0522102: 1202	1,3590	Отнесен	Раздел или перераспределение	Земли населенных пунктов
6	1-17	-	0,3098	Отнесен	Образование земельного участка из земель, находящихся в государственной собственности	Земли населенных пунктов
7	1-5	-	0,1705	Отнесен	Образование земельного участка из земель, находящихся в государственной собственности	Земли населенных пунктов
8	1-64	-	1,8180	Отнесен	Образование земельного участка из земель, находящихся в государственной собственности	Земли населенных пунктов
9	1-13	78:11:0000000: 3220	0,0158	Отнесен	Раздел или перераспределение или образование земельного участка из земель, находящихся в государственной собственности	Земли населенных пунктов

1	2	3	4	5	6	7
10	1-8	78:11:0000000: 3220	0,0152	Отнесен	Раздел или перераспределение или образование земельного участка из земель, находящихся в государственной собственности	Земли населенных пунктов
11	1-6	78:11:0000000: 3220	0,0108	Отнесен	Раздел или перераспределение или образование земельного участка из земель, находящихся в государственной собственности	Земли населенных пунктов
12	1-8	78:11:0000000: 3220	0,0031	Отнесен	Раздел или перераспределение или образование земельного участка из земель, находящихся в государственной собственности	Земли населенных пунктов
13	1-8	78:11:0000000: 3220	0,0165	Отнесен	Раздел или перераспределение или образование земельного участка из земель, находящихся в государственной собственности	Земли населенных пунктов
14	1-19	-	0,0084	Отнесен	Образование земельного участка из земель, находящихся в государственной собственности	Земли населенных пунктов
15	1-5	78:10:0000000: 3100	0,0051	Отнесен	Перераспределение или образование земельного участка из земель, находящихся в государственной собственности	Земли населенных пунктов

1	2	3	4	5	6	7
16	1-12	78:10:0000000:3100	0,0133	Отнесен	Перераспределение или образование земельного участка из земель, находящихся в государственной собственности	Земли населенных пунктов
17	1-8	78:10:0000000:3100	0,0041	Отнесен	Перераспределение или образование земельного участка из земель, находящихся в государственной собственности	Земли населенных пунктов
18	1-8	78:10:0000000:3100	0,0035	Отнесен	Перераспределение или образование земельного участка из земель, находящихся в государственной собственности	Земли населенных пунктов

Условные номера образуемых земельных участков, кадастровые номера существующих земельных участков, в отношении которых предполагаются их резервирование и (или) изъятие для государственных нужд, их адреса или описание местоположения, перечень и адреса, расположенных на таких земельных участках объектов недвижимого имущества (при наличии сведений о них в Едином государственном реестре недвижимости)

Условный номер образуемого земельного участка	Кадастровый номер существующего земельного участка	Адрес или описание местоположения земельного участка	Объекты недвижимого имущества, расположенные на земельном участке	
			Кадастровый номер	Адрес
1	2	3	4	5
1, 9, 10, 11, 12, 13	78:11:0000000:3220	Санкт-Петербург, улично-дорожная сеть Красногвардейского района, участок 13 (транспортная развязка на пересечении Пискаревского пр. и пр.Непокорённых)	78:00:0000000:96740	Санкт-Петербург, муниципальный округ Пискаревка, муниципальный округ Полюстрово, Ново-Шафировский путепровод через Пискаревский пр. в створе пр.Непокорённых и Шафировского пр.
			78:00:0000000:96741	Санкт-Петербург, муниципальный округ Пискаревка, Пискаревский пр., д.54, сооружение 1

1	2	3	4	5
			78:00:0000000: 96739	Санкт-Петербург, муниципальный округ Пискаревка, Пискаревский пр., д.52, сооружение 1
			78:00:0000000: 1691	Российская Федерация, тепловая сеть, ограниченная с северной стороны – Северным пр., с восточной стороны – Ручьевской дор., с южной стороны – Брюсовской ул., с западной стороны – ул.Бутлерова
			78:10:0000000: 3103	Санкт-Петербург, водопроводная сеть Калининского района, литера Б
			78:10:0000000: 3112	Санкт-Петербург, канализационная сеть Калининского района, литера А (канализационная сеть Калининского района, литера А)
			78:11:0000000: 3225	Санкт-Петербург, канализационная сеть Красногвардейского района, литера Б
			78:11:0000000: 3227	Российская Федерация, Санкт-Петербург, водопроводная сеть Красногвардейского района, литера А
			78:11:0522501: 3252	Санкт-Петербург, проезд от Пискаревского пр. до Шафировского пр. (проезд от Пискаревского пр. до Шафировского пр.)
2, 15, 16, 17, 18	78:10:0000000: 3100	Санкт-Петербург, улично-дорожная сеть Калининского района, участок 6 (транспортная развязка на пересечении Пискаревского пр. и пр.Непокорённых)	78:00:0000000: 1691	Российская Федерация, тепловая сеть, ограниченная с северной стороны – Северным пр., с восточной стороны – Ручьевской дор., с южной стороны – Брюсовской ул., с западной стороны – ул.Бутлерова

1	2	3	4	5
			78:10:0000000: 3103	Санкт-Петербург, водопроводная сеть Калининского района, литера Б
			78:10:0000000: 3112	Санкт-Петербург, канализационная сеть Калининского района, литера А (канализационная сеть Калининского района, литера А)
			78:10:0000000: 3137	Санкт-Петербург, Калининский район, пр.Непокорённых, литера А
			78:11:0000000: 3225	Санкт-Петербург, канализационная сеть Красногвардейского района, литера Б
			78:11:0000000: 3227	Российская Федерация, Санкт-Петербург, водопроводная сеть Красногвардейского района, литера А
			78:00:0000000: 96740	Санкт-Петербург, муниципальный округ Пискаревка, муниципальный округ Полюстрово, Ново-Шафировский путепровод через Пискарёвский пр. в створе пр.Непокорённых и Шафировского пр.
			78:00:0000000: 96741	Санкт-Петербург, муниципальный округ Пискаревка, Пискарёвский пр., д.54, сооружение 1
			78:00:0000000: 96739	Санкт-Петербург, муниципальный округ Пискаревка, Пискарёвский пр., д.52, сооружение 1
5	78:11:0522102: 1202	Санкт-Петербург, улично-дорожная сеть Красногвардейского района, участок 14	78:11:0000000: 3227	Российская Федерация, Санкт-Петербург, водопроводная сеть Красногвардейского района, литера А

1	2	3	4	5
		(транспортная развязка на пересечении Пискаревского пр. и пр.Непокорённых)	78:11:0000000:3225	Санкт-Петербург, канализационная сеть Красногвардейского района, литера Б
			78:00:0000000:96740	Санкт-Петербург, муниципальный округ Пискаревка, муниципальный округ Полострово, Ново-Шафировский путепровод через Пискаревский пр. в створе пр.Непокорённых и Шафировского пр.
-	78:11:0522102:1003	Санкт-Петербург, Пискаревский пр., участок 55 (северо-западнее дома № 59, литера М, по Пискаревскому пр.)	-	-
-	78:11:0522501:1010	Санкт-Петербург, Шафировский пр., участок 15 (южнее дома № 6, литера А, по Шафировскому пр.)	78:00:0000000:96740	Санкт-Петербург, муниципальный округ Пискаревка, муниципальный округ Полострово, Ново-Шафировский путепровод через Пискаревский пр. в створе пр.Непокорённых и Шафировского пр.
-	78:10:0005221:4778	Санкт-Петербург, улично-дорожная сеть Калининского района, участок 7 (транспортная развязка на пересечении Пискаревского пр. и пр.Непокорённых)	78:10:0000000:3103	Санкт-Петербург, водопроводная сеть Калининского района, литера Б
			78:10:0000000:3112	Санкт-Петербург, канализационная сеть Калининского района, литера А (канализационная сеть Калининского района, литера А)
			78:10:0000000:3137	Санкт-Петербург, Калининский район, пр.Непокорённых, литера А

2. Перечень координат характерных точек образуемых земельных участков.

Номер точки	X	Y
1	2	3
Образуемый земельный участок 1		
1	100460,24	120678,99
2	100484,07	120582,23
3	100493,35	120544,36
4	100503,65	120500,51
5	100510,96	120470,79
6	100512,92	120462,77
7	100517,96	120428,04
8	100525,68	120394,94
9	100538,81	120341,21
10	100542,55	120326,25
11	100559,40	120318,83
12	100572,30	120325,56
13	100671,51	120377,29
14	100794,24	120441,47
15	100843,56	120467,21
16	100869,24	120479,04
17	100880,47	120471,54
18	100903,03	120483,19
19	100914,37	120461,23
20	100529,00	120259,60
21	100488,82	120238,60
22	100485,84	120244,49
23	100482,91	120242,63
24	100262,84	120128,70
25	100254,68	120144,31
26	100423,93	120232,46
27	100423,28	120234,11
28	100436,05	120240,81
29	100440,95	120243,34
30	100445,30	120246,71
31	100448,67	120250,48
32	100451,32	120254,80
33	100443,51	120259,40
34	100440,76	120260,93
35	100444,76	120266,36
36	100447,77	120271,91
37	100467,57	120307,58
38	100468,60	120310,07

1	2	3
39	100470,36	120315,72
40	100470,74	120321,36
41	100456,35	120379,57
42	100455,27	120383,77
43	100455,05	120384,73
44	100454,21	120388,45
45	100438,64	120450,86
46	100437,90	120454,32
47	100436,70	120459,89
48	100429,19	120491,69
49	100428,01	120496,48
50	100418,24	120536,47
51	100414,90	120537,30
52	100390,57	120630,27
53	100387,97	120639,29
54	100376,73	120678,24
55	100373,53	120693,19
56	100370,31	120705,69
57	100364,01	120741,31
58	100371,95	120745,41
59	100381,98	120748,58
60	100398,81	120752,64
61	100399,66	120752,83
62	100400,52	120753,00
63	100401,38	120753,14
64	100402,25	120753,25
65	100403,11	120753,33
66	100403,99	120753,39
67	100404,86	120753,42
68	100405,73	120753,42
69	100406,60	120753,40
70	100407,47	120753,34
71	100408,34	120753,26
72	100409,21	120753,16
73	100410,07	120753,02
74	100410,93	120752,86
75	100411,78	120752,67
76	100412,63	120752,46
77	100413,47	120752,22
78	100414,30	120751,95
79	100415,12	120751,66
80	100415,93	120751,34

1	2	3
81	100416,73	120751,00
82	100417,53	120750,63
83	100418,40	120750,19
84	100418,96	120749,88
85	100419,79	120749,39
86	100420,56	120748,91
87	100421,29	120748,42
88	100421,99	120747,91
89	100422,69	120747,38
90	100423,36	120746,83
91	100424,02	120746,25
92	100424,66	120745,66
93	100425,28	120745,05
94	100425,88	120744,41
95	100426,46	120743,76
96	100427,02	120743,09
97	100427,55	120742,40
98	100428,07	120741,70
99	100428,57	120740,98
100	100429,04	120740,24
101	100429,48	120739,50
102	100429,91	120738,73
103	100430,31	120737,96
104	100430,68	120737,17
105	100431,03	120736,37
106	100431,36	120735,56
107	100447,10	120679,30
Внутренний контур 1 (существующий земельный участок 78:11:0522102:1003)		
1	100469,25	120286,21
2	100473,03	120287,59
3	100475,18	120281,67
4	100471,41	120280,29
Внутренний контур 2 (существующий земельный участок 78:11:0522501:1010)		
1	100490,77	120504,91
2	100481,06	120502,51
3	100476,75	120519,98
4	100486,46	120522,38
Внутренний контур 3 (образуемый земельный участок 9)		
1	100456,51	120240,57
2	100465,37	120245,23
3	100487,14	120252,58

1	2	3
4	100492,71	120254,46
5	100493,63	120251,87
6	100466,68	120242,34
7	100456,39	120236,93
8	100455,12	120239,37
9	100447,16	120235,18
10	100445,53	120238,34
11	100454,08	120242,74
12	100454,30	120242,32
13	100455,32	120242,86
Внутренний контур 4 (образуемый земельный участок 10)		
1	100492,35	120270,98
2	100490,98	120273,60
3	100465,07	120260,11
4	100463,67	120262,80
5	100462,74	120262,34
6	100462,52	120262,89
7	100454,39	120258,58
8	100457,36	120252,81
Внутренний контур 5 (образуемый земельный участок 11)		
1	100548,64	120283,97
2	100549,45	120281,51
3	100576,31	120291,26
4	100586,79	120296,72
5	100585,53	120299,10
6	100574,81	120293,62
Внутренний контур 6 (образуемый земельный участок 12)		
1	100572,69	120304,08
2	100572,04	120303,76
3	100573,18	120301,58
4	100573,82	120301,92
5	100573,96	120301,63
6	100582,40	120305,90
7	100580,92	120308,72
8	100572,55	120304,35
Внутренний контур 7 (образуемый земельный участок 13)		
1	100542,00	120296,82
2	100577,93	120315,50
3	100574,84	120321,43
4	100566,02	120316,89
5	100566,34	120316,33
6	100565,56	120315,93

1	2	3
7	100566,95	120313,39
8	100540,54	120299,55
S=57527 кв.м		
Образуемый земельный участок 2		
1	100539,62	120125,61
2	100471,83	120182,94
3	100471,36	120183,84
4	100501,44	120199,45
5	100503,29	120199,28
6	100500,51	120204,67
7	100499,91	120202,81
8	100436,21	120170,51
9	100433,44	120175,81
10	100432,13	120175,13
11	100432,21	120175,23
12	100436,61	120181,65
13	100441,15	120188,86
14	100446,45	120194,23
15	100452,10	120198,37
16	100498,06	120222,65
17	100493,00	120232,74
18	100503,10	120237,99
19	100503,46	120238,53
20	100503,37	120239,20
21	100502,89	120239,68
22	100502,19	120239,74
23	100491,14	120234,00
24	100488,82	120238,60
25	100529,00	120259,60
26	100914,37	120461,23
27	100933,83	120424,05
28	100714,87	120309,79
29	100664,09	120283,28
30	100656,91	120279,51
31	100640,30	120270,89
32	100595,00	120247,37
33	100601,44	120158,94
34	100667,73	120027,93
35	100719,42	119925,78
36	100722,51	119927,39
37	100729,28	119911,78

1	2	3
38	100726,18	119910,16
39	100731,07	119898,60
40	100735,82	119886,98
41	100740,45	119875,31
42	100744,93	119863,58
43	100749,28	119851,81
44	100753,49	119839,98
45	100757,56	119828,11
46	100761,12	119817,30
47	100695,52	119797,49
48	100688,29	119816,57
49	100666,21	119871,06
50	100656,33	119893,03
51	100656,18	119893,35
52	100655,97	119893,83
53	100655,61	119894,62
54	100655,45	119894,97
55	100655,24	119895,42
56	100654,88	119896,21
57	100654,52	119897,01
58	100654,15	119897,80
59	100654,06	119898,00
60	100653,79	119898,60
61	100653,42	119899,39
62	100653,06	119900,18
63	100652,69	119900,98
64	100652,33	119901,77
65	100651,96	119902,56
66	100651,59	119903,36
67	100651,22	119904,15
68	100650,85	119904,94
69	100650,48	119905,73
70	100650,11	119906,52
71	100649,74	119907,32
72	100649,37	119908,11
73	100649,00	119908,90
74	100648,63	119909,69
75	100648,26	119910,48
76	100647,88	119911,27
77	100647,51	119912,06
78	100647,13	119912,85

1	2	3
79	100646,76	119913,64
80	100646,38	119914,43
81	100646,01	119915,22
82	100645,63	119916,00
83	100645,25	119916,79
84	100644,90	119917,53
85	100644,50	119918,37
86	100644,12	119919,16
87	100643,74	119919,94
88	100643,36	119920,73
89	100642,98	119921,52
90	100642,60	119922,30
91	100642,22	119923,09
92	100641,84	119923,88
93	100641,45	119924,66
94	100641,07	119925,45
95	100640,69	119926,23
96	100640,30	119927,02
97	100639,92	119927,80
98	100639,53	119928,59
99	100639,15	119929,37
100	100638,76	119930,15
101	100638,37	119930,94
102	100637,99	119931,72
103	100637,60	119932,50
104	100637,21	119933,29
105	100636,82	119934,07
106	100636,43	119934,85
107	100636,04	119935,63
108	100635,65	119936,42
109	100635,26	119937,20
110	100634,87	119937,98
111	100634,47	119938,76
112	100634,08	119939,54
113	100633,69	119940,32
114	100633,29	119941,10
115	100632,90	119941,88
116	100608,34	119990,25
Внутренний контур 1 (образуемый земельный участок 16)		
1	100645,14	120285,85
2	100653,47	120290,38

1	2	3
3	100653,32	120290,64
4	100654,31	120291,20
5	100653,06	120293,68
6	100652,05	120293,17
7	100651,95	120293,37
8	100681,04	120308,62
9	100679,79	120311,12
10	100650,25	120295,79
11	100651,43	120293,28
12	100643,33	120289,22
Внутренний контур 2 (образуемый земельный участок 17)		
1	100579,60	120255,88
2	100579,74	120255,61
3	100578,83	120255,03
4	100580,08	120252,55
5	100581,13	120253,02
6	100581,27	120252,75
7	100590,73	120257,66
8	100589,13	120260,78
Внутренний контур 3 (образуемый земельный участок 18)		
1	100475,40	120193,79
2	100483,65	120198,03
3	100483,51	120198,30
4	100484,38	120198,78
5	100483,11	120201,25
6	100482,30	120200,85
7	100482,17	120201,12
8	100473,75	120196,90
S=55707 кв.м		
Образуемый земельный участок 3		
1	100684,58	120165,56
2	100692,69	120146,34
3	100697,33	120126,68
4	100690,42	120090,35
5	100676,11	120060,83
6	100667,73	120027,93
7	100601,44	120158,94
8	100595,00	120247,37
9	100640,30	120270,89
10	100647,11	120247,21
S=13429 кв.м		

1	2	3
Образуемый земельный участок 4		
1	100370,31	120705,69
2	100342,35	120698,49
3	100340,36	120706,04
4	100346,05	120707,67
5	100346,30	120711,40
6	100346,72	120714,61
7	100347,36	120717,79
8	100348,19	120720,92
9	100349,22	120723,99
10	100350,45	120726,99
11	100351,86	120729,91
12	100353,46	120732,72
13	100355,24	120735,43
14	100357,19	120738,02
15	100359,01	120740,16
16	100361,25	120742,49
17	100363,63	120744,68
18	100366,14	120746,70
19	100368,78	120748,57
20	100371,54	120750,26
21	100374,40	120751,77
22	100376,60	120752,73
23	100380,14	120754,12
24	100383,80	120755,26
25	100387,50	120756,14
26	100396,56	120757,96
27	100400,36	120758,45
28	100404,19	120758,69
29	100408,04	120758,66
30	100410,08	120758,46
31	100412,05	120758,14
32	100414,00	120757,70
33	100415,92	120757,15
34	100417,81	120756,47
35	100419,64	120755,68
36	100421,43	120754,78
37	100423,16	120753,77
38	100424,82	120752,66
39	100426,41	120751,45
40	100427,92	120750,14

1	2	3
41	100429,35	120748,74
42	100430,69	120747,25
43	100431,96	120745,66
44	100433,67	120742,97
45	100435,17	120740,36
46	100436,52	120737,65
47	100437,70	120734,86
48	100438,69	120732,02
49	100451,39	120691,70
50	100459,02	120683,92
51	100460,24	120678,99
52	100447,10	120679,30
53	100431,36	120735,56
54	100431,03	120736,37
55	100430,68	120737,17
56	100430,31	120737,96
57	100429,91	120738,73
58	100429,48	120739,50
59	100429,04	120740,24
60	100428,57	120740,98
61	100428,07	120741,70
62	100427,55	120742,40
63	100427,02	120743,09
64	100426,46	120743,76
65	100425,88	120744,41
66	100425,28	120745,05
67	100424,66	120745,66
68	100424,02	120746,25
69	100423,36	120746,83
70	100422,69	120747,38
71	100421,99	120747,91
72	100421,29	120748,42
73	100420,56	120748,91
74	100419,79	120749,39
75	100418,96	120749,88
76	100418,40	120750,19
77	100417,53	120750,63
78	100416,73	120751,00
79	100415,93	120751,34
80	100415,12	120751,66
81	100414,30	120751,95

1	2	3
82	100413,47	120752,22
83	100412,63	120752,46
84	100411,78	120752,67
85	100410,93	120752,86
86	100410,07	120753,02
87	100409,21	120753,16
88	100408,34	120753,26
89	100407,47	120753,34
90	100406,60	120753,40
91	100405,73	120753,42
92	100404,86	120753,42
93	100403,99	120753,39
94	100403,11	120753,33
95	100402,25	120753,25
96	100401,38	120753,14
97	100400,52	120753,00
98	100399,66	120752,83
99	100398,81	120752,64
100	100381,98	120748,58
101	100371,95	120745,41
102	100364,01	120741,31
S=1608 кв.м		
Образуемый земельный участок 5		
1	100370,31	120705,69
2	100373,53	120693,19
3	100376,73	120678,24
4	100387,97	120639,29
5	100390,57	120630,27
6	100414,90	120537,30
7	100418,24	120536,47
8	100428,01	120496,48
9	100429,19	120491,69
10	100436,70	120459,89
11	100437,90	120454,32
12	100438,64	120450,86
13	100454,21	120388,45
14	100455,05	120384,73
15	100455,27	120383,77
16	100456,35	120379,57
17	100470,74	120321,36
18	100470,36	120315,72

1	2	3
19	100468,60	120310,07
20	100467,57	120307,58
21	100447,77	120271,91
22	100396,06	120482,69
23	100353,68	120655,40
24	100342,35	120698,49
S=13590 кв.м		
Образуемый земельный участок 6		
1	100393,03	120232,00
2	100435,99	120254,44
3	100440,34	120260,36
4	100440,76	120260,93
5	100443,51	120259,40
6	100451,32	120254,80
7	100448,67	120250,48
8	100445,30	120246,71
9	100440,95	120243,34
10	100436,05	120240,81
11	100423,28	120234,11
12	100423,93	120232,46
13	100254,68	120144,31
14	100247,94	120157,20
15	100360,58	120215,33
16	100375,33	120222,77
17	100379,41	120224,90
S=3098 кв.м		
Образуемый земельный участок 7		
1	100482,91	120242,63
2	100485,84	120244,49
3	100488,82	120238,60
4	100266,21	120122,25
5	100262,84	120128,70
S=1705 кв.м		
Образуемый земельный участок 8		
1	100488,82	120238,60
2	100491,14	120234,00
3	100502,19	120239,74
4	100502,89	120239,68
5	100503,37	120239,20
6	100503,46	120238,53
7	100503,10	120237,99

1	2	3
8	100493,00	120232,74
9	100498,06	120222,65
10	100452,10	120198,37
11	100446,45	120194,23
12	100441,15	120188,86
13	100436,61	120181,65
14	100432,21	120175,23
15	100432,13	120175,13
16	100424,99	120171,42
17	100425,14	120171,09
18	100424,36	120170,64
19	100425,63	120168,22
20	100426,31	120168,52
21	100426,37	120168,39
22	100405,26	120157,48
23	100405,58	120156,87
24	100405,80	120156,98
25	100406,70	120155,26
26	100406,49	120155,16
27	100406,78	120154,65
28	100430,89	120167,36
29	100430,81	120167,53
30	100436,28	120170,38
31	100436,21	120170,51
32	100499,91	120202,81
33	100500,51	120204,67
34	100503,29	120199,28
35	100501,44	120199,45
36	100471,36	120183,84
37	100471,83	120182,94
38	100539,62	120125,61
39	100608,34	119990,25
40	100607,56	119990,73
41	100577,18	120004,09
42	100539,98	120015,91
43	100511,77	120042,46
44	100456,58	120147,66
45	100442,00	120167,37
46	100419,43	120155,59
47	100379,47	120134,73
48	100285,35	120085,60

1	2	3
49	100284,79	120086,11
50	100279,51	120096,78
51	100279,88	120097,10
52	100282,14	120098,56
53	100411,24	120165,40
54	100417,88	120169,93
55	100420,79	120173,04
56	100424,47	120178,25
57	100424,88	120179,45
58	100424,42	120180,79
59	100423,37	120181,51
60	100421,94	120181,45
61	100397,70	120170,89
62	100274,22	120106,93
63	100266,42	120121,86
64	100266,21	120122,25
S=18180 кв.м		
Образуемый земельный участок 9		
1	100456,51	120240,57
2	100465,37	120245,23
3	100487,14	120252,58
4	100492,71	120254,46
5	100493,63	120251,87
6	100466,68	120242,34
7	100456,39	120236,93
8	100455,12	120239,37
9	100447,16	120235,18
10	100445,53	120238,34
11	100454,08	120242,74
12	100454,30	120242,32
13	100455,32	120242,86
S=158 кв.м		
Образуемый земельный участок 10		
1	100492,35	120270,98
2	100490,98	120273,60
3	100465,07	120260,11
4	100463,67	120262,80
5	100462,74	120262,34
6	100462,52	120262,89
7	100454,39	120258,58
8	100457,36	120252,81

1	2	3
S=152 кв.м		
Образуемый земельный участок 11		
1	100548,64	120283,97
2	100549,45	120281,51
3	100576,31	120291,26
4	100586,79	120296,72
5	100585,53	120299,10
6	100574,81	120293,62
S=108 кв.м		
Образуемый земельный участок 12		
1	100572,69	120304,08
2	100572,04	120303,76
3	100573,18	120301,58
4	100573,82	120301,92
5	100573,96	120301,63
6	100582,40	120305,90
7	100580,92	120308,72
8	100572,55	120304,35
S=31 кв.м		
Образуемый земельный участок 13		
1	100542,00	120296,82
2	100577,93	120315,50
3	100574,84	120321,43
4	100566,02	120316,89
5	100566,34	120316,33
6	100565,56	120315,93
7	100566,95	120313,39
8	100540,54	120299,55
S=165 кв.м		
Образуемый земельный участок 14		
1	100426,37	120168,39
2	100426,31	120168,52
3	100425,63	120168,22
4	100424,36	120170,64
5	100425,14	120171,09
6	100424,99	120171,42
7	100432,13	120175,13
8	100426,09	120167,67
9	100420,77	120162,68
10	100436,21	120170,51
11	100436,28	120170,38

1	2	3
12	100430,81	120167,53
13	100430,89	120167,36
14	100406,78	120154,65
15	100406,49	120155,16
16	100406,70	120155,26
17	100405,80	120156,98
18	100405,58	120156,87
19	100405,26	120157,48
S=84 кв.м		
Образуемый земельный участок 15		
1	100436,21	120170,51
2	100420,77	120162,68
3	100426,09	120167,67
4	100432,13	120175,13
5	100433,44	120175,81
S=51 кв.м		
Образуемый земельный участок 16		
1	100645,14	120285,85
2	100653,47	120290,38
3	100653,32	120290,64
4	100654,31	120291,20
5	100653,06	120293,68
6	100652,05	120293,17
7	100651,95	120293,37
8	100681,04	120308,62
9	100679,79	120311,12
10	100650,25	120295,79
11	100651,43	120293,28
12	100643,33	120289,22
S=133 кв.м		
Образуемый земельный участок 17		
1	100579,60	120255,88
2	100579,74	120255,61
3	100578,83	120255,03
4	100580,08	120252,55
5	100581,13	120253,02
6	100581,27	120252,75
7	100590,73	120257,66
8	100589,13	120260,78
S=41 кв.м		

1	2	3
Образуемый земельный участок 18		
1	100475,40	120193,79
2	100483,65	120198,03
3	100483,51	120198,30
4	100484,38	120198,78
5	100483,11	120201,25
6	100482,30	120200,85
7	100482,17	120201,12
8	100473,75	120196,90
S=35 кв.м		

3. Сведения о границах территории, применительно к которой осуществляется подготовка проекта межевания, содержащие перечень координат характерных точек таких границ в системе координат, используемой для ведения Единого государственного реестра недвижимости.

Номер точки	X	Y
1	2	3
Образуемый земельный участок 1		
1	100460,24	120678,99
2	100484,07	120582,23
3	100493,35	120544,36
4	100503,65	120500,51
5	100510,96	120470,79
6	100512,92	120462,77
7	100517,96	120428,04
8	100525,68	120394,94
9	100538,81	120341,21
10	100542,55	120326,25
11	100559,40	120318,83
12	100572,30	120325,56
13	100671,51	120377,29
14	100794,24	120441,47
15	100843,56	120467,21
16	100869,24	120479,04
17	100880,47	120471,54
18	100903,03	120483,19
19	100914,37	120461,23
20	100529,00	120259,60
21	100488,82	120238,60
22	100485,84	120244,49
23	100482,91	120242,63
24	100262,84	120128,70

1	2	3
25	100254,68	120144,31
26	100423,93	120232,46
27	100423,28	120234,11
28	100436,05	120240,81
29	100440,95	120243,34
30	100445,30	120246,71
31	100448,67	120250,48
32	100451,32	120254,80
33	100443,51	120259,40
34	100440,76	120260,93
35	100444,76	120266,36
36	100447,77	120271,91
37	100467,57	120307,58
38	100468,60	120310,07
39	100470,36	120315,72
40	100470,74	120321,36
41	100456,35	120379,57
42	100455,27	120383,77
43	100455,05	120384,73
44	100454,21	120388,45
45	100438,64	120450,86
46	100437,90	120454,32
47	100436,70	120459,89
48	100429,19	120491,69
49	100428,01	120496,48
50	100418,24	120536,47
51	100414,90	120537,30
52	100390,57	120630,27
53	100387,97	120639,29
54	100376,73	120678,24
55	100373,53	120693,19
56	100370,31	120705,69
57	100364,01	120741,31
58	100371,95	120745,41
59	100381,98	120748,58
60	100398,81	120752,64
61	100399,66	120752,83
62	100400,52	120753,00
63	100401,38	120753,14
64	100402,25	120753,25
65	100403,11	120753,33
66	100403,99	120753,39

1	2	3
67	100404,86	120753,42
68	100405,73	120753,42
69	100406,60	120753,40
70	100407,47	120753,34
71	100408,34	120753,26
72	100409,21	120753,16
73	100410,07	120753,02
74	100410,93	120752,86
75	100411,78	120752,67
76	100412,63	120752,46
77	100413,47	120752,22
78	100414,30	120751,95
79	100415,12	120751,66
80	100415,93	120751,34
81	100416,73	120751,00
82	100417,53	120750,63
83	100418,40	120750,19
84	100418,96	120749,88
85	100419,79	120749,39
86	100420,56	120748,91
87	100421,29	120748,42
88	100421,99	120747,91
89	100422,69	120747,38
90	100423,36	120746,83
91	100424,02	120746,25
92	100424,66	120745,66
93	100425,28	120745,05
94	100425,88	120744,41
95	100426,46	120743,76
96	100427,02	120743,09
97	100427,55	120742,40
98	100428,07	120741,70
99	100428,57	120740,98
100	100429,04	120740,24
101	100429,48	120739,50
102	100429,91	120738,73
103	100430,31	120737,96
104	100430,68	120737,17
105	100431,03	120736,37
106	100431,36	120735,56
107	100447,10	120679,30

1	2	3
Внутренний контур 1 (существующий земельный участок 78:11:0522102:1003)		
1	100469,25	120286,21
2	100473,03	120287,59
3	100475,18	120281,67
4	100471,41	120280,29
Внутренний контур 2 (существующий земельный участок 78:11:0522501:1010)		
1	100490,77	120504,91
2	100481,06	120502,51
3	100476,75	120519,98
4	100486,46	120522,38
Внутренний контур 3 (образуемый земельный участок 9)		
1	100456,51	120240,57
2	100465,37	120245,23
3	100487,14	120252,58
4	100492,71	120254,46
5	100493,63	120251,87
6	100466,68	120242,34
7	100456,39	120236,93
8	100455,12	120239,37
9	100447,16	120235,18
10	100445,53	120238,34
11	100454,08	120242,74
12	100454,30	120242,32
13	100455,32	120242,86
Внутренний контур 4 (образуемый земельный участок 10)		
1	100492,35	120270,98
2	100490,98	120273,60
3	100465,07	120260,11
4	100463,67	120262,80
5	100462,74	120262,34
6	100462,52	120262,89
7	100454,39	120258,58
8	100457,36	120252,81
Внутренний контур 5 (образуемый земельный участок 11)		
1	100548,64	120283,97
2	100549,45	120281,51
3	100576,31	120291,26
4	100586,79	120296,72
5	100585,53	120299,10
6	100574,81	120293,62

1	2	3
Внутренний контур 6 (образуемый земельный участок 12)		
1	100572,69	120304,08
2	100572,04	120303,76
3	100573,18	120301,58
4	100573,82	120301,92
5	100573,96	120301,63
6	100582,40	120305,90
7	100580,92	120308,72
8	100572,55	120304,35
Внутренний контур 7 (образуемый земельный участок 13)		
1	100542,00	120296,82
2	100577,93	120315,50
3	100574,84	120321,43
4	100566,02	120316,89
5	100566,34	120316,33
6	100565,56	120315,93
7	100566,95	120313,39
8	100540,54	120299,55
Образуемый земельный участок 2		
1	100539,62	120125,61
2	100471,83	120182,94
3	100471,36	120183,84
4	100501,44	120199,45
5	100503,29	120199,28
6	100500,51	120204,67
7	100499,91	120202,81
8	100436,21	120170,51
9	100433,44	120175,81
10	100432,13	120175,13
11	100432,21	120175,23
12	100436,61	120181,65
13	100441,15	120188,86
14	100446,45	120194,23
15	100452,10	120198,37
16	100498,06	120222,65
17	100493,00	120232,74
18	100503,10	120237,99
19	100503,46	120238,53
20	100503,37	120239,20
21	100502,89	120239,68
22	100502,19	120239,74

1	2	3
23	100491,14	120234,00
24	100488,82	120238,60
25	100529,00	120259,60
26	100914,37	120461,23
27	100933,83	120424,05
28	100714,87	120309,79
29	100664,09	120283,28
30	100656,91	120279,51
31	100640,30	120270,89
32	100595,00	120247,37
33	100601,44	120158,94
34	100667,73	120027,93
35	100719,42	119925,78
36	100722,51	119927,39
37	100729,28	119911,78
38	100726,18	119910,16
39	100731,07	119898,60
40	100735,82	119886,98
41	100740,45	119875,31
42	100744,93	119863,58
43	100749,28	119851,81
44	100753,49	119839,98
45	100757,56	119828,11
46	100761,12	119817,30
47	100695,52	119797,49
48	100688,29	119816,57
49	100666,21	119871,06
50	100656,33	119893,03
51	100656,18	119893,35
52	100655,97	119893,83
53	100655,61	119894,62
54	100655,45	119894,97
55	100655,24	119895,42
56	100654,88	119896,21
57	100654,52	119897,01
58	100654,15	119897,80
59	100654,06	119898,00
60	100653,79	119898,60
61	100653,42	119899,39
62	100653,06	119900,18
63	100652,69	119900,98

1	2	3
64	100652,33	119901,77
65	100651,96	119902,56
66	100651,59	119903,36
67	100651,22	119904,15
68	100650,85	119904,94
69	100650,48	119905,73
70	100650,11	119906,52
71	100649,74	119907,32
72	100649,37	119908,11
73	100649,00	119908,90
74	100648,63	119909,69
75	100648,26	119910,48
76	100647,88	119911,27
77	100647,51	119912,06
78	100647,13	119912,85
79	100646,76	119913,64
80	100646,38	119914,43
81	100646,01	119915,22
82	100645,63	119916,00
83	100645,25	119916,79
84	100644,90	119917,53
85	100644,50	119918,37
86	100644,12	119919,16
87	100643,74	119919,94
88	100643,36	119920,73
89	100642,98	119921,52
90	100642,60	119922,30
91	100642,22	119923,09
92	100641,84	119923,88
93	100641,45	119924,66
94	100641,07	119925,45
95	100640,69	119926,23
96	100640,30	119927,02
97	100639,92	119927,80
98	100639,53	119928,59
99	100639,15	119929,37
100	100638,76	119930,15
101	100638,37	119930,94
102	100637,99	119931,72
103	100637,60	119932,50
104	100637,21	119933,29

1	2	3
105	100636,82	119934,07
106	100636,43	119934,85
107	100636,04	119935,63
108	100635,65	119936,42
109	100635,26	119937,20
110	100634,87	119937,98
111	100634,47	119938,76
112	100634,08	119939,54
113	100633,69	119940,32
114	100633,29	119941,10
115	100632,90	119941,88
116	100608,34	119990,25
Внутренний контур 1 (образуемый земельный участок 16)		
1	100645,14	120285,85
2	100653,47	120290,38
3	100653,32	120290,64
4	100654,31	120291,20
5	100653,06	120293,68
6	100652,05	120293,17
7	100651,95	120293,37
8	100681,04	120308,62
9	100679,79	120311,12
10	100650,25	120295,79
11	100651,43	120293,28
12	100643,33	120289,22
Внутренний контур 2 (образуемый земельный участок 17)		
1	100579,60	120255,88
2	100579,74	120255,61
3	100578,83	120255,03
4	100580,08	120252,55
5	100581,13	120253,02
6	100581,27	120252,75
7	100590,73	120257,66
8	100589,13	120260,78
Внутренний контур 3 (образуемый земельный участок 18)		
1	100475,40	120193,79
2	100483,65	120198,03
3	100483,51	120198,30
4	100484,38	120198,78
5	100483,11	120201,25
6	100482,30	120200,85

1	2	3
7	100482,17	120201,12
8	100473,75	120196,90
Образуемый земельный участок 3		
1	100684,58	120165,56
2	100692,69	120146,34
3	100697,33	120126,68
4	100690,42	120090,35
5	100676,11	120060,83
6	100667,73	120027,93
7	100601,44	120158,94
8	100595,00	120247,37
9	100640,30	120270,89
10	100647,11	120247,21
Образуемый земельный участок 4		
1	100370,31	120705,69
2	100342,35	120698,49
3	100340,36	120706,04
4	100346,05	120707,67
5	100346,30	120711,40
6	100346,72	120714,61
7	100347,36	120717,79
8	100348,19	120720,92
9	100349,22	120723,99
10	100350,45	120726,99
11	100351,86	120729,91
12	100353,46	120732,72
13	100355,24	120735,43
14	100357,19	120738,02
15	100359,01	120740,16
16	100361,25	120742,49
17	100363,63	120744,68
18	100366,14	120746,70
19	100368,78	120748,57
20	100371,54	120750,26
21	100374,40	120751,77
22	100376,60	120752,73
23	100380,14	120754,12
24	100383,80	120755,26
25	100387,50	120756,14
26	100396,56	120757,96
27	100400,36	120758,45

1	2	3
28	100404,19	120758,69
29	100408,04	120758,66
30	100410,08	120758,46
31	100412,05	120758,14
32	100414,00	120757,70
33	100415,92	120757,15
34	100417,81	120756,47
35	100419,64	120755,68
36	100421,43	120754,78
37	100423,16	120753,77
38	100424,82	120752,66
39	100426,41	120751,45
40	100427,92	120750,14
41	100429,35	120748,74
42	100430,69	120747,25
43	100431,96	120745,66
44	100433,67	120742,97
45	100435,17	120740,36
46	100436,52	120737,65
47	100437,70	120734,86
48	100438,69	120732,02
49	100451,39	120691,70
50	100459,02	120683,92
51	100460,24	120678,99
52	100447,10	120679,30
53	100431,36	120735,56
54	100431,03	120736,37
55	100430,68	120737,17
56	100430,31	120737,96
57	100429,91	120738,73
58	100429,48	120739,50
59	100429,04	120740,24
60	100428,57	120740,98
61	100428,07	120741,70
62	100427,55	120742,40
63	100427,02	120743,09
64	100426,46	120743,76
65	100425,88	120744,41
66	100425,28	120745,05
67	100424,66	120745,66
68	100424,02	120746,25

1	2	3
69	100423,36	120746,83
70	100422,69	120747,38
71	100421,99	120747,91
72	100421,29	120748,42
73	100420,56	120748,91
74	100419,79	120749,39
75	100418,96	120749,88
76	100418,40	120750,19
77	100417,53	120750,63
78	100416,73	120751,00
79	100415,93	120751,34
80	100415,12	120751,66
81	100414,30	120751,95
82	100413,47	120752,22
83	100412,63	120752,46
84	100411,78	120752,67
85	100410,93	120752,86
86	100410,07	120753,02
87	100409,21	120753,16
88	100408,34	120753,26
89	100407,47	120753,34
90	100406,60	120753,40
91	100405,73	120753,42
92	100404,86	120753,42
93	100403,99	120753,39
94	100403,11	120753,33
95	100402,25	120753,25
96	100401,38	120753,14
97	100400,52	120753,00
98	100399,66	120752,83
99	100398,81	120752,64
100	100381,98	120748,58
101	100371,95	120745,41
102	100364,01	120741,31
Образуемый земельный участок 5		
1	100370,31	120705,69
2	100373,53	120693,19
3	100376,73	120678,24
4	100387,97	120639,29
5	100390,57	120630,27
6	100414,90	120537,30

1	2	3
7	100418,24	120536,47
8	100428,01	120496,48
9	100429,19	120491,69
10	100436,70	120459,89
11	100437,90	120454,32
12	100438,64	120450,86
13	100454,21	120388,45
14	100455,05	120384,73
15	100455,27	120383,77
16	100456,35	120379,57
17	100470,74	120321,36
18	100470,36	120315,72
19	100468,60	120310,07
20	100467,57	120307,58
21	100447,77	120271,91
22	100396,06	120482,69
23	100353,68	120655,40
24	100342,35	120698,49
Образуемый земельный участок 6		
1	100393,03	120232,00
2	100435,99	120254,44
3	100440,34	120260,36
4	100440,76	120260,93
5	100443,51	120259,40
6	100451,32	120254,80
7	100448,67	120250,48
8	100445,30	120246,71
9	100440,95	120243,34
10	100436,05	120240,81
11	100423,28	120234,11
12	100423,93	120232,46
13	100254,68	120144,31
14	100247,94	120157,20
15	100360,58	120215,33
16	100375,33	120222,77
17	100379,41	120224,90
Образуемый земельный участок 7		
1	100482,91	120242,63
2	100485,84	120244,49
3	100488,82	120238,60
4	100266,21	120122,25

1	2	3
5	100262,84	120128,70
Образуемый земельный участок 8		
1	100488,82	120238,60
2	100491,14	120234,00
3	100502,19	120239,74
4	100502,89	120239,68
5	100503,37	120239,20
6	100503,46	120238,53
7	100503,10	120237,99
8	100493,00	120232,74
9	100498,06	120222,65
10	100452,10	120198,37
11	100446,45	120194,23
12	100441,15	120188,86
13	100436,61	120181,65
14	100432,21	120175,23
15	100432,13	120175,13
16	100424,99	120171,42
17	100425,14	120171,09
18	100424,36	120170,64
19	100425,63	120168,22
20	100426,31	120168,52
21	100426,37	120168,39
22	100405,26	120157,48
23	100405,58	120156,87
24	100405,80	120156,98
25	100406,70	120155,26
26	100406,49	120155,16
27	100406,78	120154,65
28	100430,89	120167,36
29	100430,81	120167,53
30	100436,28	120170,38
31	100436,21	120170,51
32	100499,91	120202,81
33	100500,51	120204,67
34	100503,29	120199,28
35	100501,44	120199,45
36	100471,36	120183,84
37	100471,83	120182,94
38	100539,62	120125,61
39	100608,34	119990,25

1	2	3
40	100607,56	119990,73
41	100577,18	120004,09
42	100539,98	120015,91
43	100511,77	120042,46
44	100456,58	120147,66
45	100442,00	120167,37
46	100419,43	120155,59
47	100379,47	120134,73
48	100285,35	120085,60
49	100284,79	120086,11
50	100279,51	120096,78
51	100279,88	120097,10
52	100282,14	120098,56
53	100411,24	120165,40
54	100417,88	120169,93
55	100420,79	120173,04
56	100424,47	120178,25
57	100424,88	120179,45
58	100424,42	120180,79
59	100423,37	120181,51
60	100421,94	120181,45
61	100397,70	120170,89
62	100274,22	120106,93
63	100266,42	120121,86
64	100266,21	120122,25
Образуемый земельный участок 9		
1	100456,51	120240,57
2	100465,37	120245,23
3	100487,14	120252,58
4	100492,71	120254,46
5	100493,63	120251,87
6	100466,68	120242,34
7	100456,39	120236,93
8	100455,12	120239,37
9	100447,16	120235,18
10	100445,53	120238,34
11	100454,08	120242,74
12	100454,30	120242,32
13	100455,32	120242,86

1	2	3
Образуемый земельный участок 10		
1	100492,35	120270,98
2	100490,98	120273,60
3	100465,07	120260,11
4	100463,67	120262,80
5	100462,74	120262,34
6	100462,52	120262,89
7	100454,39	120258,58
8	100457,36	120252,81
Образуемый земельный участок 11		
1	100548,64	120283,97
2	100549,45	120281,51
3	100576,31	120291,26
4	100586,79	120296,72
5	100585,53	120299,10
6	100574,81	120293,62
Образуемый земельный участок 12		
1	100572,69	120304,08
2	100572,04	120303,76
3	100573,18	120301,58
4	100573,82	120301,92
5	100573,96	120301,63
6	100582,40	120305,90
7	100580,92	120308,72
8	100572,55	120304,35
Образуемый земельный участок 13		
1	100542,00	120296,82
2	100577,93	120315,50
3	100574,84	120321,43
4	100566,02	120316,89
5	100566,34	120316,33
6	100565,56	120315,93
7	100566,95	120313,39
8	100540,54	120299,55
Образуемый земельный участок 14		
1	100426,37	120168,39
2	100426,31	120168,52
3	100425,63	120168,22
4	100424,36	120170,64
5	100425,14	120171,09
6	100424,99	120171,42

1	2	3
7	100432,13	120175,13
8	100426,09	120167,67
9	100420,77	120162,68
10	100436,21	120170,51
11	100436,28	120170,38
12	100430,81	120167,53
13	100430,89	120167,36
14	100406,78	120154,65
15	100406,49	120155,16
16	100406,70	120155,26
17	100405,80	120156,98
18	100405,58	120156,87
19	100405,26	120157,48
Образуемый земельный участок 15		
1	100436,21	120170,51
2	100420,77	120162,68
3	100426,09	120167,67
4	100432,13	120175,13
5	100433,44	120175,81
Образуемый земельный участок 16		
1	100645,14	120285,85
2	100653,47	120290,38
3	100653,32	120290,64
4	100654,31	120291,20
5	100653,06	120293,68
6	100652,05	120293,17
7	100651,95	120293,37
8	100681,04	120308,62
9	100679,79	120311,12
10	100650,25	120295,79
11	100651,43	120293,28
12	100643,33	120289,22
Образуемый земельный участок 17		
1	100579,60	120255,88
2	100579,74	120255,61
3	100578,83	120255,03
4	100580,08	120252,55
5	100581,13	120253,02
6	100581,27	120252,75
7	100590,73	120257,66
8	100589,13	120260,78

1	2	3
Образуемый земельный участок 18		
1	100475,40	120193,79
2	100483,65	120198,03
3	100483,51	120198,30
4	100484,38	120198,78
5	100483,11	120201,25
6	100482,30	120200,85
7	100482,17	120201,12
8	100473,75	120196,90

4. Вид разрешенного использования образуемых земельных участков, предназначенных для размещения линейного объекта регионального значения и объектов капитального строительства, проектируемых в составе линейного объекта регионального значения «Транспортная развязка на пересечении Пискаревского пр. и пр.Непокорённых».

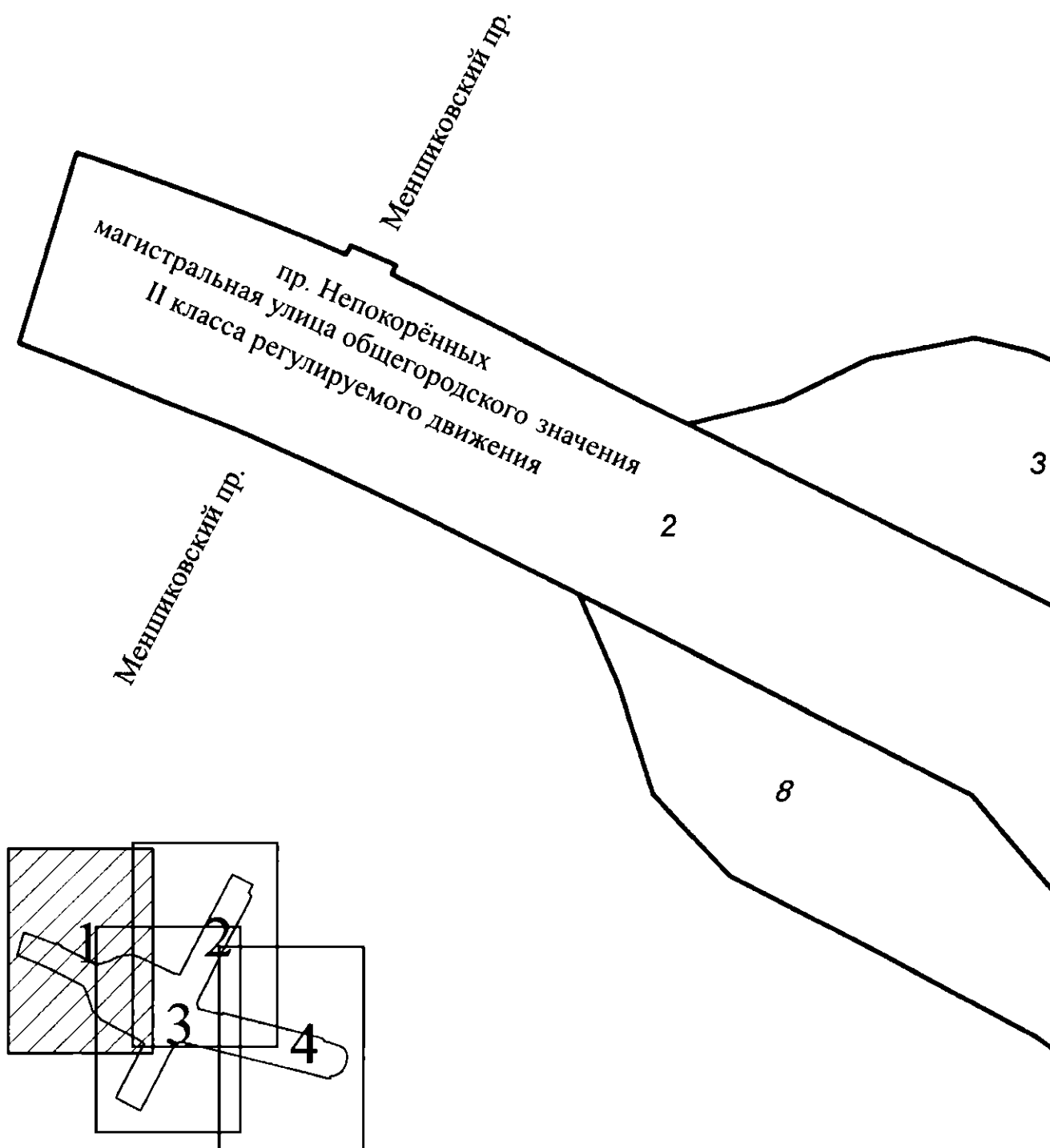
№ п/п	Условный номер образуемого земельного участка	Вид разрешенного использования образуемых земельных участков
1	2	3
1	1	Земельные участки (территории) общего пользования – улично-дорожная сеть
2	2	Земельные участки (территории) общего пользования – улично-дорожная сеть
3	3	Земельные участки (территории) общего пользования – улично-дорожная сеть
4	4	Земельные участки (территории) общего пользования – улично-дорожная сеть
5	5	Земельные участки (территории) общего пользования – улично-дорожная сеть
6	6	Земельные участки (территории) общего пользования – улично-дорожная сеть
7	7	Земельные участки (территории) общего пользования – улично-дорожная сеть
8	8	Земельные участки (территории) общего пользования – улично-дорожная сеть
9	9	Земельные участки (территории) общего пользования – улично-дорожная сеть
10	10	Земельные участки (территории) общего пользования – улично-дорожная сеть
11	11	Земельные участки (территории) общего пользования – улично-дорожная сеть
12	12	Земельные участки (территории) общего пользования – улично-дорожная сеть
13	13	Земельные участки (территории) общего пользования – улично-дорожная сеть
14	14	Земельные участки (территории) общего пользования –

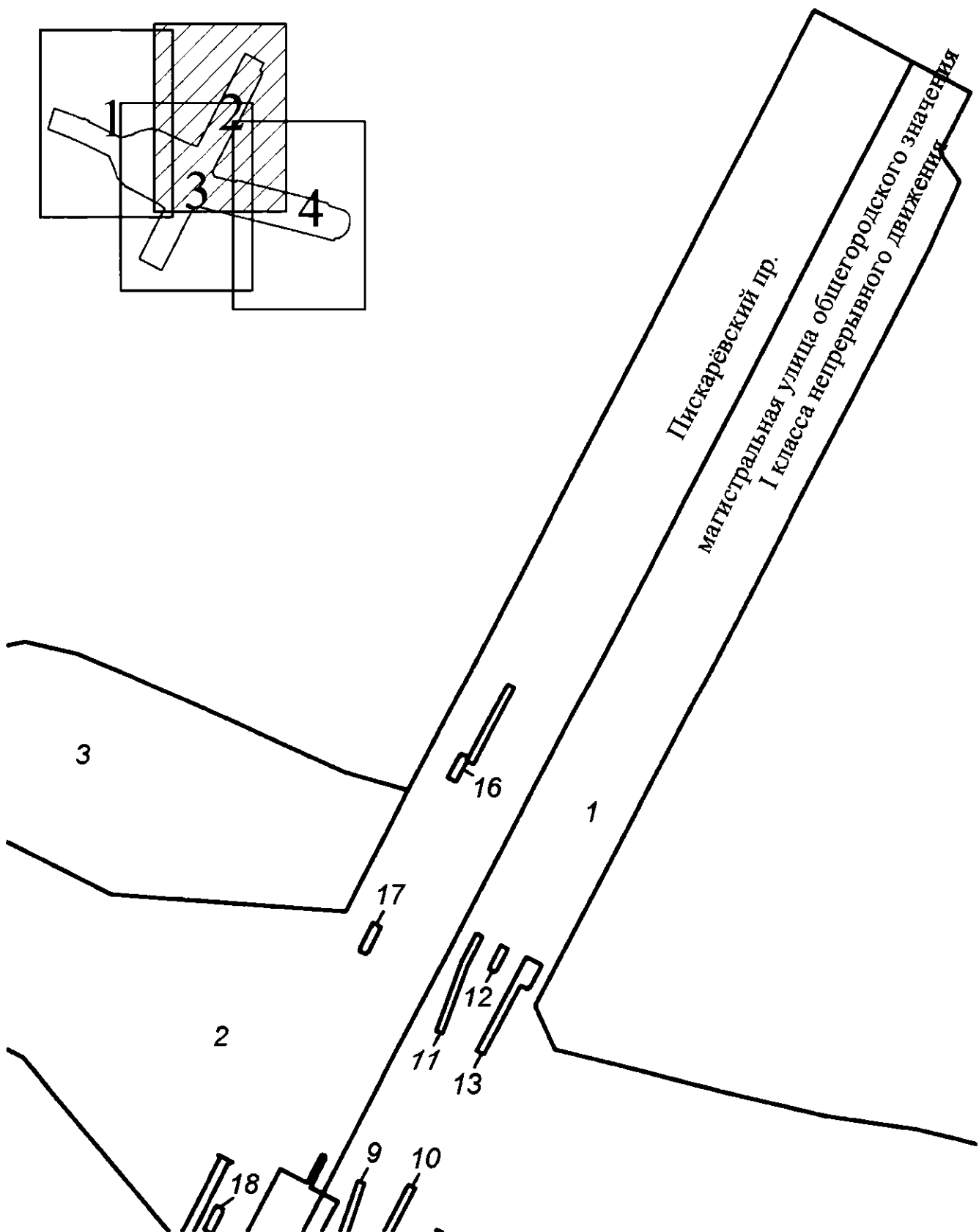
1	2	3
		улично-дорожная сеть
15	15	Земельные участки (территории) общего пользования – улично-дорожная сеть
16	16	Земельные участки (территории) общего пользования – улично-дорожная сеть
17	17	Земельные участки (территории) общего пользования – улично-дорожная сеть
18	18	Земельные участки (территории) общего пользования – улично-дорожная сеть

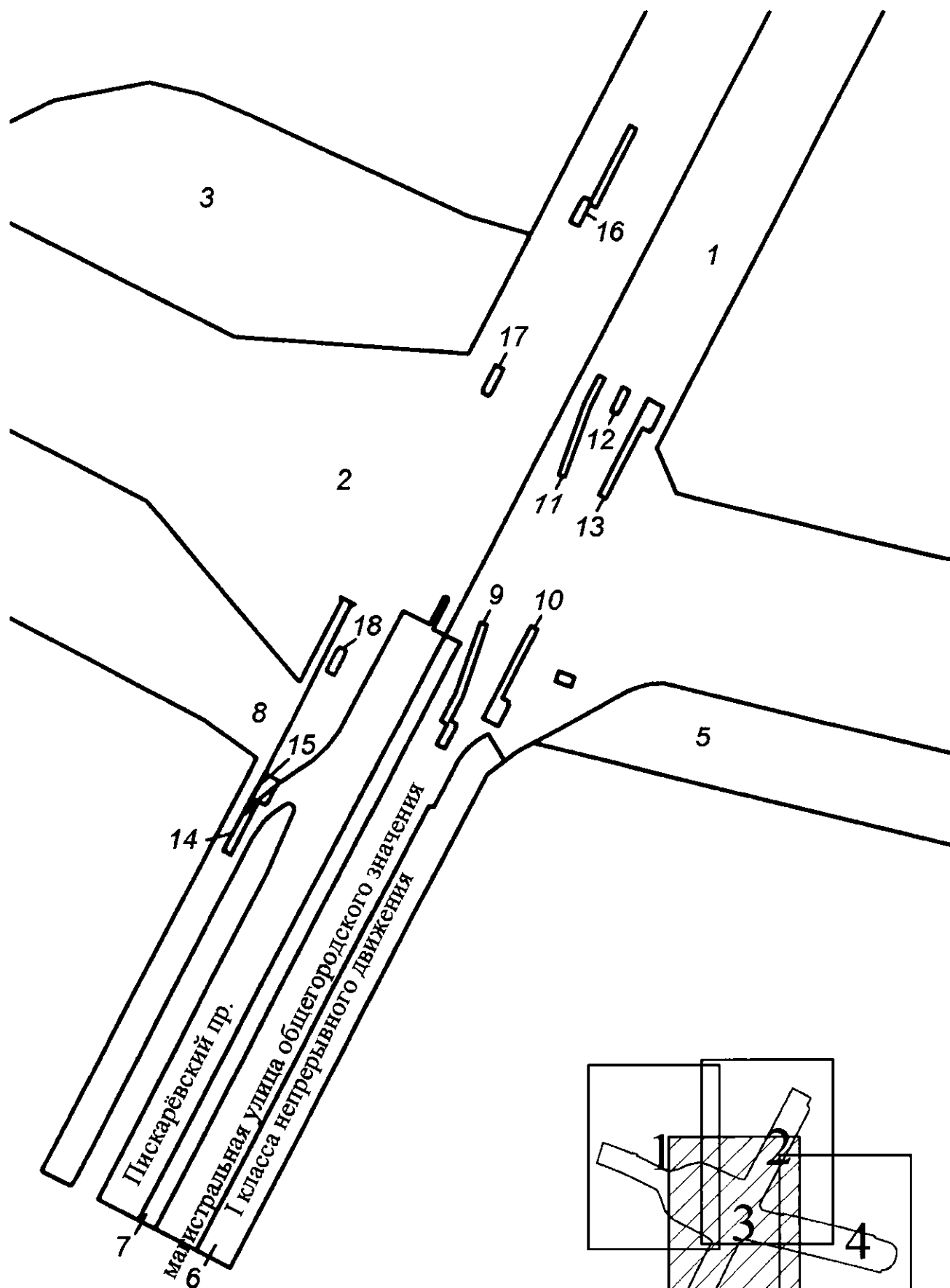


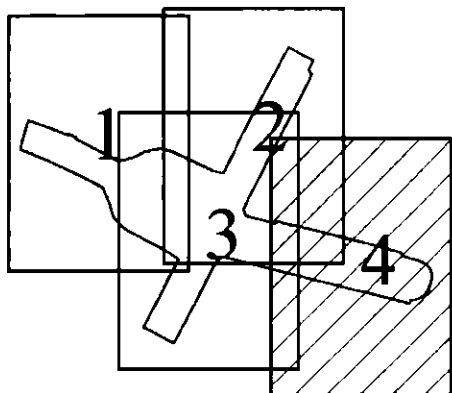
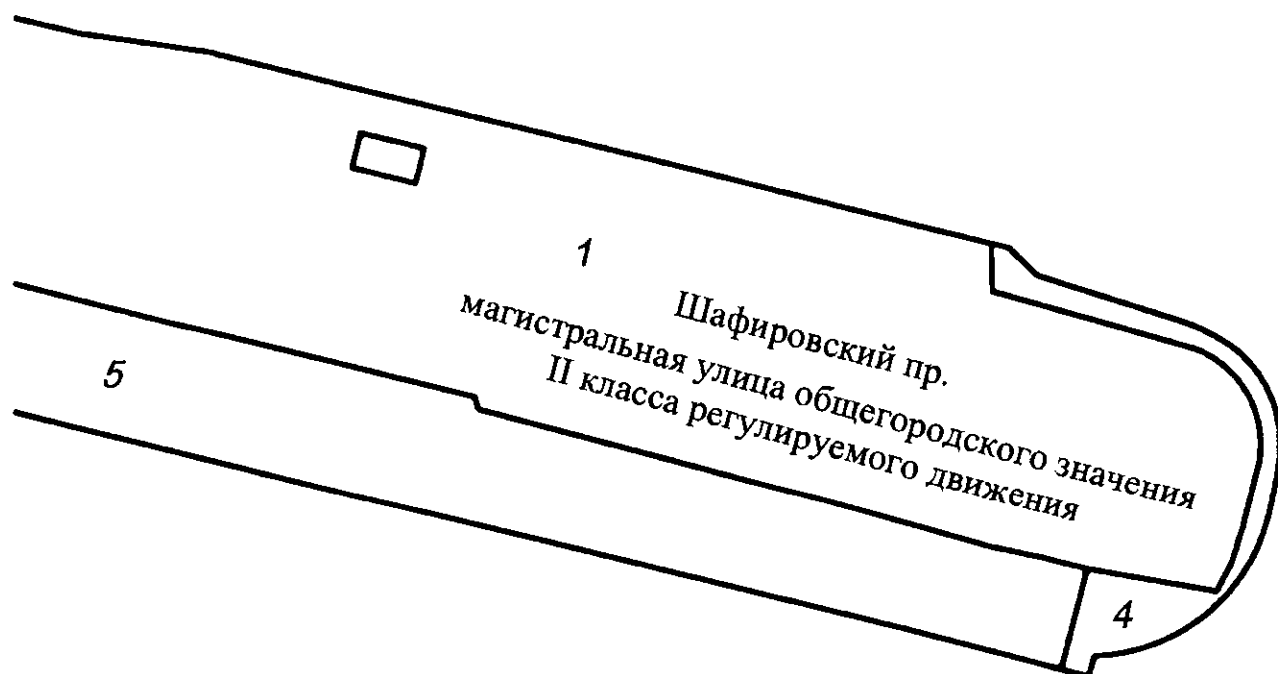
ЧЕРТЕЖ

межевания территории для размещения линейного объекта регионального значения
«Транспортная развязка на пересечении Пискаревского пр. и пр. Непокорённых»
(границы и условные номера образуемых земельных участков, в том числе расположенных полностью
или частично в границах зоны планируемого размещения линейного объекта, в отношении которых
предполагаются их резервирование и (или) изъятие для государственных нужд)










Условные обозначения

-  – границы образуемых земельных участков, в том числе в отношении которых предполагаются их резервирование и (или) изъятие для государственных нужд
- 4 – условные номера образуемых земельных участков, в том числе в отношении которых предполагаются их резервирование и (или) изъятие для государственных нужд

