



# ЗАКОН САНКТ-ПЕТЕРБУРГА

## О внесении изменений в Закон Санкт-Петербурга "О зеленых насаждениях общего пользования"

Принят Законодательным  
Собранием Санкт-Петербурга

25 июня 2025 года

### Статья 1

Внести в Закон Санкт-Петербурга от 19 сентября 2007 года № 430-85 "О зеленых насаждениях общего пользования" следующие изменения:

1. В приложении 1:

1.1. После позиции 104-33 дополнить позицией 104-34 следующего содержания:

" 104-34 1173 сквер б/н южнее д. 90, литера В, по ул. Марата 0,0862 1-4 ";

после позиции 190-94 дополнить позициями 190-95 190-100 следующего содержания:

190-95	2283	бульвар б/н на Морской наб. от пл. Беллинсгаузена до р. Смоленки	7,4775	2-4
190-96	2284	сквер б/н северо-восточнее д. 45 по Морской наб.	0,1142	2-5
190-97	2285	сквер б/н между пр. Круzenштерна, ул. Чирикова, ул. Лисянского и бульв. Головнина	4,4024	2-4
190-98	2286	сквер б/н северо-восточнее пересечения пр. Круzenштерна и бульв. Александра Грина	3,9338	2-4
190-99	2287	сквер б/н юго-восточнее пересечения пр. Круzenштерна и бульв. Александра Грина	1,4809	2-3
190-100	2288	сквер б/н на пр. Круzenштерна между бульв. Головнина и ул. Чирикова	0,7732	2-3

после позиции 313-116 дополнить позициями 313-117 313-123 следующего содержания:

313-117	3331	сквер б/н западнее д. 19 по Староорловской ул.	0,2503	3-6
313-118	3332	сквер б/н восточнее д. 20 по пр. Культуры	0,3073	3-4
313-119	3333	сквер б/н на Северном пр. юго-западнее д. 2 по пр. Культуры	0,1277	3-3
313-120	3334	сквер б/н северо-восточнее д. 4 по ул. Жака Дюкло	0,0815	3-2

313-121	3335	сквер б/н восточнее д. 10 по Гренадерской ул.	0,6400	3-1	";
313-122	3336	бульвар б/н на Земледельческой ул. от Студенческой ул. до Б. Сампсониевского пр.	0,3100	3-1	
313-123	3337	сквер б/н на Лесной ул., южнее д. 85 (пос. Парголово)	1,4660	3-7	

после позиции 385-41 дополнить позициями 385-42 и 385-43 следующего содержания:

"	385-42	4223	бульвар б/н на пр. Непокорённых от Кушелевской дор. до ул. Бутлерова	1,1553	4-5	";
	385-43	4224	сквер б/н на Лабораторной ул. от Чичуринского пер. до пр. Металлистов	0,2724	4-3	

после позиции 448-45 дополнить позициями 448-46 – 448-50 следующего содержания:

"	448-46	5223	сквер б/н на Комсомольской пл.	0,7020	5-4	";
	448-47	5224	бульвар б/н на Корабельной ул. от Комсомольской пл. до Кронштадтской ул.	0,1475	5-4	
	448-48	5225	сквер б/н севернее д. 5 по Краснопутиловской ул.	0,1235	5-4	
	448-49	5226	сквер б/н на пл. Стачек у д. 2	0,2198	5-5	
	448-50	5227	сквер б/н между ул. Морской Пехоты и д. 91 по пр. Стачек	2,1710	5-6	

после позиции 485-7 дополнить позициями 485-8 – 485-11 следующего содержания:

"	485-8	6053	сквер б/н между ул. Богайчука и линией ж.д. Волховского направления (пос. Металлострой)	3,9030	6-2	";
	485-9	6054	сквер б/н на Привокзальной пл. (г. Колпино)	0,1352	6-1	
	485-10	6055	бульвар б/н на пр. Ленина между ул. Братьев Радченко и ул. Веры Слуцкой (г. Колпино)	0,8196	6-1	
	485-11	6056	бульвар б/н на бульв. Трудящихся от ул. Metallургов до ул. Жени Стасюк (г. Колпино)	3,0858	6-1	

после позиции 549-64 дополнить позициями 549-65 – 549-70 следующего содержания:

"	549-65	7171	сквер б/н южнее д. 14 по аллее Евгения Шварца	1,0488	7-1
---	--------	------	---	--------	-----

549-66	7172	сквер б/н между д. 7 по ул. Даниила Хармса, д. 10 по пр. Маршака и д. 84 по Муринской дор.	2,4994	7-1
549-67	7173	сквер б/н северо-восточнее д. 17, корп. 1, по пр. Косыгина	0,1571	7-4
549-68	7174	сквер б/н севернее д. 37, корп. 1, по Б. Пороховской ул.	0,1120	7-2
549-69	7175	бульвар б/н западнее д. 49 по Пискаревскому пр.	0,6593	7-1
549-70	7176	бульвар б/н на Пискаревском пр. от Бестужевской ул. до пр. Маршала Блюхера	0,3202	7-1

после позиции 591-18 дополнить позициями 591-19 – 591-22 следующего содержания:

591-19	8141	сквер б/н восточнее д. 2 по ул. Политрука Пасечника (Торики)	1,4710	8-7
591-20	8142	сквер б/н вдоль Балтийского бульв. в границах ул. Маршала Казакова, ул. Маршала Захарова и Невской губы	5,6602	8-2
591-21	8143	сквер б/н южнее д. 76, корп. 1, по Петергофскому шоссе	1,2524	8-3
591-22	8144	сквер б/н вдоль р. Ивановки на ул. Здоровцева между пр. Ветеранов и ул. Чекистов	3,0180	8-3

после позиции 611-23 дополнить позициями 611-24 – 611-26 следующего содержания:

611-24	9051	бульвар б/н на ул. Карла Маркса западнее д. 12 (г. Кронштадт)	0,0846	9-1
611-25	9052	сквер б/н на Макаровской ул. у д. 3 (г. Кронштадт)	0,2670	9-1
611-26	9053	бульвар б/н на Андреевской ул. от пр. Ленина до Посадской ул. (г. Кронштадт)	0,0526	9-1

после позиции 691-74 дополнить позициями 691-75 – 691-77 следующего содержания:

691-75	10169	сквер б/н юго-восточнее пересечения Зеленогорского шоссе и Вокзальной ул. (пос. Солнечное)	1,3606	10-6
691-76	10170	сквер б/н западнее д. 2 по Сосновой ул. (г. Сестрорецк)	0,0591	10-2
691-77	10171	сквер б/н юго-западнее пересечения Приморского шоссе и 1-й Боровой ул. (пос. Солнечное)	0,3345	10-6

после позиции 759-45 дополнить позициями 759-46 – 759-53 следующего содержания:

"	759-46	11252	сквер б/н на пл. Конституции	1,5796	11-3
	759-47	11253	бульвар б/н на Новоизмайловском пр. от Кузнецовской ул. до Бассейной ул.	1,6065	11-3
	759-48	11254	сквер б/н севернее д. 133 по Московскому пр.	0,1749	11-1
	759-49	11255	бульвар б/н на пр. Юрия Гагарина от д. 73 до Московского шоссе	0,2270	11-5
	759-50	11256	сквер б/н северо-восточнее пересечения Бассейной ул. и пр. Космонавтов	0,9796	11-2
	759-51	11257	сквер б/н северо-восточнее д. 5 по Московскому шоссе	0,4621	11-5
	759-52	11258	парк б/н северо-восточнее пересечения Дизельного проезда и ул. Георгия Чернышёва	7,0046	11-5
	759-53	11259	сквер б/н севернее пересечения Шекнинского пер. и пр. Космонавтов	0,3855	11-2

после позиции 851-26 дополнить позициями 851-27 – 851-42 следующего содержания:

"	851-27	12260	сквер б/н восточнее д. 49 по ул. Бабушкина	0,1495	12-2
	851-28	12261	бульвар б/н на ул. Седова от д. 31 по ул. Шелгунова до бульв. Красных Зорь	1,1077	12-3
	851-29	12262	бульвар б/н вдоль д. 77/28, д. 83/9 по ул. Седова	0,2768	12-2
	851-30	12263	сквер б/н у д. 163 по пр. Обуховской Обороны	0,0573	12-2
	851-31	12264	сквер б/н на пересечении пр. Обуховской Обороны и Ивановской ул.	1,3820	12-2
	851-32	12265	сквер б/н западнее д. 64 по ул. Бабушкина	0,1069	12-3
	851-33	12266	бульвар б/н на ул. Тельмана от д. 46/28 по Дальневосточному пр. до Искровского пр.	1,1844	12-6
	851-34	12267	бульвар б/н на Дальневосточном пр. вдоль Брестского парка	1,1479	12-5
	851-35	12268	сквер б/н юго-западнее д. 6 по Народной ул.	0,4690	12-5
	851-36	12269	сквер б/н севернее д. 1 по Народной ул.	0,4431	12-5
	851-37	12270	бульвар б/н от д. 74, корп. 1, по Октябрьской наб. до Паткановской ул.	0,4012	12-5
	851-38	12271	бульвар б/н севернее д. 27, корп. 1, по ул. Коллонтай	0,1514	12-8

851-39	12272	сквер б/н западнее д. 131, корп. 2, по ул. Бабушкина	1,1003	12-3
851-40	12273	бульвар б/н на правом берегу р. Утки	1,3248	12-5
851-41	12274	сквер б/н западнее д. 16, корп. 1, д. 16, корп. 3, д. 16, корп. 4, по Русановской ул.	0,8292	12-5
851-42	12275	сквер б/н западнее д. 15, корп. 2, по Русановской ул.	1,2404	12-5

после позиции 1008-58 дополнить позициями 1008-59 – 1008-63 следующего содержания:

"	1008-59	13288	сквер б/н на ул. Красного Курсанта от Большого пр. П.С. до Малого пр. П.С.	0,0418	13-5
	1008-60	13289	бульвар б/н на Петровской наб. от Троицкой пл. П.С. до Петроградской наб.	0,2765	13-3
	1008-61	13290	бульвар б/н на Троицкой пл. П.С. между Петровской наб. и ул. Куйбышева	0,1777	13-3
	1008-62	13291	сквер б/н восточнее пересечения наб. Мартынова и Депутатской ул.	0,4346	13-6
	1008-63	13292	сквер б/н на пересечении ул. Красного Курсанта и Новолadoжской ул.	0,0410	13-6

после позиции 1079-49 дополнить позициями 1079-50 – 1079-57 следующего содержания:

"	1079-50	14152	сквер б/н на пересечении Санкт-Петербургского шоссе и Почтового пер. (пос. Стрельна)	0,5778	14-3
	1079-51	14153	сквер б/н между д. 5, корп. 2, и д. 5, корп. 1, по Суворовской ул. (г. Петергоф)	0,7247	14-2
	1079-52	14154	сквер б/н между д. 5, корп. 4, и д. 5, корп. 3, по Суворовской ул. (г. Петергоф)	0,9387	14-2
	1079-53	14155	сквер б/н западнее д. 10 по пер. Суворовцев (г. Петергоф)	0,3066	14-2
	1079-54	14156	сквер б/н южнее д. 2 по пер. Суворовцев (г. Петергоф)	0,5773	14-2
	1079-55	14157	сквер б/н северо-восточнее д. 44 по Собственному пр. (г. Петергоф)	0,4634	14-2
	1079-56	14158	сквер б/н на пересечении Собственного пр. и Рубинштейнской ул. (г. Петергоф)	1,4354	14-2
	1079-57	14159	сквер б/н на ул. Демьяна Бедного, восточнее Привокзальной пл. (г. Петергоф)	7,0909	14-2

после позиции 1163-26 дополнить позициями 1163-27 и 1163-28 следующего содержания:

1163-27	15201	сквер б/н юго-восточнее д. 47, корп. 1, по Мебельной ул.	0,3763	15-2
1163-28	15202	сквер б/н юго-западнее пересечения Гаккелевской ул. и ул. Ильюшина	0,8775	15-5

после позиции 1229-87 дополнить позициями 1229-88 – 1229-93 следующего содержания:

1229-88	16171	бульвар б/н на ул. Архитектора Данини от ул. Ломоносова до Павловского шоссе (г. Пушкин)	1,6304	16-2
1229-89	16172	бульвар б/н на Автомобильной ул., севернее пересечения с Колпинским шоссе (г. Пушкин)	0,3143	16-2
1229-90	16173	бульвар б/н на Парковой ул. от Гусарской ул. до Кадетского бульв. (г. Пушкин)	0,9569	16-2
1229-91	16174	бульвар б/н на Кадетском бульв. от Парковой ул. до Сапёрной ул. (г. Пушкин)	2,6916	16-2
1229-92	16175	сквер б/н южнее пересечения Железнодорожной ул. и ул. Чистякова (г. Пушкин)	0,3010	16-2
1229-93	16176	сквер б/н северо-восточнее д. 18 по Набережной ул. (г. Пушкин)	0,2334	16-2

после позиции 1287-57 дополнить позициями 1287-58 – 1287-60 следующего содержания:

1287-58	17223	бульвар б/н северо-восточнее пересечения ул. Белы Куна и ул. Турку	0,8175	17-3
1287-59	17224	сквер б/н на Белградской ул., западнее д. 6, корп. 1, и д. 10, корп. 1	2,3201	17-3
1287-60	17225	сквер б/н северо-западнее д. 27, по ул. Турку	0,4042	17-2

после позиции 1416-54 дополнить позициями 1416-55 – 1416-61 следующего содержания:

1416-55	18240	бульвар б/н на Одесской ул.	0,1040	18-4
1416-56	18241	сквер б/н западнее д. 2, литера Г, по Потёмкинской ул.	0,0250	18-4
1416-57	18242	сквер б/н во дворе д. 14 по ул. Марата	0,0283	18-6
1416-58	18243	сквер б/н южнее д. 62 по Шпалерной ул.	0,3900	18-4

1416-59	18244	сквер б/н у д. 8а по 1-й Советской ул.	0,0651	18-4	
1416-60	18245	сквер б/н юго-восточнее д. 11 по наб. Обводного кан.	0,2211	18-5	
1416-61	18246	сквер б/н западнее д. 11 по наб. Обводного кан.	0,2142	18-5	"

1.2. Позицию 3 изложить в следующей редакции:

"	3	1003	сад Олимпия между Московским пр., Клинским пр., Батайским пер. и Малодетскосельским пр.	2,3399	1-4	"
---	---	------	---	--------	-----	---

позицию 18 изложить в следующей редакции:

"	18	1020	сквер Мамина-Сибиряка на Загородном пр. у д. 1/62 по Верейской ул.	0,1300	1-4	"
---	----	------	---	--------	-----	---

позицию 25 изложить в следующей редакции:

"	25	1029	Рахманиновский сквер на Лермонтовском пр. у д. 43/1	0,9491	1-6	"
---	----	------	--	--------	-----	---

позицию 39 изложить в следующей редакции:

"	39	1049	сквер б/н на Рижском пр. у д. 38	0,1277	1-6	"
---	----	------	----------------------------------	--------	-----	---

позицию 60 изложить в следующей редакции:

"	60	1086	сквер б/н северо-западнее д. 5/11 по Лермонтовскому пр.	0,0698	1-1	"
---	----	------	--	--------	-----	---

позицию 82 изложить в следующей редакции:

"	82	1116	сквер б/н на пересечении Троицкого пр. и Якобштадтского пер.	0,0709	1-5	"
---	----	------	---	--------	-----	---

позицию 87 изложить в следующей редакции:

"	87	1121	сквер б/н на Бумажной ул. между д. 20 и д. 6 по Лифляндской ул.	0,2149	1-6	"
---	----	------	--	--------	-----	---

позицию 94 изложить в следующей редакции:

"	94	1128	сквер б/н на пересечении наб. р. Фонтанки и Старо-Петергофского пр.	0,0999	1-6	"
---	----	------	--	--------	-----	---

позицию 104-25 изложить в следующей редакции:

"	104-25	1164	сквер б/н южнее д. 9 по Митрофаньевскому шоссе	0,5309	1-5	"
---	--------	------	---	--------	-----	---

позицию 113 изложить в следующей редакции:

"	113	2009	Менделеевский сквер на Менделеевской линии	0,9503	2-1	"
---	-----	------	--	--------	-----	---

позицию 149 изложить в следующей редакции:

"	149	2106	сквер б/н на Новосмоленской наб.	4,2916	2-4; 2-5	"
---	-----	------	----------------------------------	--------	----------	---

позицию 166 изложить в следующей редакции:

"	166	2149	Андреевский бульв. на 6-7-й линиях В.О. от Большого пр. В.О. до Среднего пр. В.О.	0,2200	2-1	"
---	-----	------	--	--------	-----	---

позицию 168 изложить в следующей редакции:

"	168	2151	сквер б/н в Биржевом проезде у д. 3 по Менделеевской линии	0,7943	2-1	"
---	-----	------	---	--------	-----	---

позицию 190-45 изложить в следующей редакции:

"	190-45	2233	сквер б/н на ул. Кораблестроителей, западнее д. 35	0,2560	2-5	"
---	--------	------	---	--------	-----	---

позицию 190-58 изложить в следующей редакции:

"	190-58	2246	бульвар б/н вдоль Новосмоленской наб. от Наличной ул. до ул. Кораблестроителей	0,5722	2-5	"
---	--------	------	---	--------	-----	---

позицию 190-61 изложить в следующей редакции:

"	190-61	2249	бульвар б/н на ул. Кораблестроителей от Наличной ул. до ул. Нахимова	8,0468	2-4; 2-5	"
---	--------	------	---	--------	----------	---

позицию 190-63 изложить в следующей редакции:

"	190-63	2251	бульвар б/н на берегу р. Смоленки у ул. Одоевского	1,8894	2-5	"
---	--------	------	---	--------	-----	---

позицию 191 изложить в следующей редакции:

"	191	3001	парк Сосновка между Северным пр., Тихорецким пр., Светлановским пр., пр. Тореза и ул. Витковского	290,2858	3-3	"
---	-----	------	---	----------	-----	---

позиции 196 и 197 изложить в следующей редакции:

"	196	3014	сквер б/н на 2-м Муринском пр., д. 10, корп. 1	0,2370	3-2	"
	197	3015	сквер б/н на 2-м Муринском пр. между д. 3 и д. 9	0,3730	3-2	

позицию 199 изложить в следующей редакции:

"	199	3020	сквер б/н на пр. Тореза между д. 23 и д. 25	0,5580	3-2	"
---	-----	------	---	--------	-----	---



позиции 201 и 202 изложить в следующей редакции:

"	201	3022	сквер Академика Лихачёва на пересечении 2-го Муринского пр. и Болотной ул.	2,1358	3-2	
	202	3023	сквер б/н на пересечении 2-го Муринского пр. и ул. Орбели	2,2969	3-2	"

позицию 212 изложить в следующей редакции:

"	212	3059	сквер Конашевича на пр. Просвещения от ул. Кустодиева до ул. Руднева	3,0076	3-4	"
---	-----	------	--	--------	-----	---

позицию 216 изложить в следующей редакции:

"	216	3072	сквер б/н на ул. Асафьева, д. 6, корп. 1	0,5820	3-6	"
---	-----	------	--	--------	-----	---

позицию 218 изложить в следующей редакции:

"	218	3076	парк б/н между Выборгским шоссе, Поклонногорской ул. и Верхним Суздальским озером	7,0356	3-6	"
---	-----	------	---	--------	-----	---

позицию 220 изложить в следующей редакции:

"	220	3078	сквер б/н на пересечении пр. Тореза и пр. Энгельса	2,4698	3-2	"
---	-----	------	--	--------	-----	---

позицию 224 изложить в следующей редакции:

"	224	3088	бульвар б/н на пр. Культуры от пр. Луначарского до Северного пр.	2,4652	3-3	"
---	-----	------	--	--------	-----	---

позиции 228 и 229 изложить в следующей редакции:

"	228	3092	сквер б/н на ул. Карбышева от Новороссийской ул. до д. 51 по 2-му Муринскому пр.	2,0202	3-2	
	229	3093	Ланской сад между Б. Сампсониевским пр., линией Финляндской ж.д. и Ланским шоссе	3,4169	3-2	"

позицию 235 изложить в следующей редакции:

"	235	3099	сквер б/н на Лесном пр. между д. 64 и д. 78	0,9695	3-1	"
---	-----	------	---	--------	-----	---

позицию 237 изложить в следующей редакции:

"	237	3101	сквер б/н между 1-м Муринским пр. и Земледельческой ул.	1,2592	3-1	"
---	-----	------	---	--------	-----	---

позицию 244 изложить в следующей редакции:

"	244	3111	бульвар б/н на 2-м Муринском пр. от ул. Орбели до Институтского пр.	1,5327	3-2	"
---	-----	------	---	--------	-----	---

позиции 248 и 249 изложить в следующей редакции:

"	248	3121	Шуваловский парк (участок 1) на правом берегу р. Старожиловки (пос. Парголово)	93,3285	3-7	
	249	3122	Шуваловский парк (участок 2) между Пляжевой ул. и ул. Шишкина (пос. Парголово)	27,8800	3-7	"

позиции 254 и 255 изложить в следующей редакции:

"	254	3131	сквер б/н на берегу Нижнего Большого Суздальского озера между Софийской ул. и Петровской ул.	0,9159	3-6	
	255	3132	сквер б/н на берегу Среднего Суздальского озера у д. 57 по Б. Озёрной ул.	1,3520	3-6	"

позицию 259 изложить в следующей редакции:

"	259	3137	сквер б/н на пр. Энгельса, д. 96	0,3048	3-2	"
---	-----	------	----------------------------------	--------	-----	---

позицию 271 изложить в следующей редакции:

"	271	3151	сквер Льва Успенского на пересечении ул. Комиссара Смирнова и Лесного пр.	0,3200	3-1	"
---	-----	------	--	--------	-----	---

позиции 275 и 276 изложить в следующей редакции:

"	275	3158	бульвар б/н на Диагональной ул.	0,8050	3-1	
	276	3159	Кушелевский сквер на Политехнической ул., у д. 7 по ул. Карбышева	0,6634	3-2	"

позицию 287 изложить в следующей редакции:

"	287	3178	сквер б/н на пр. Энгельса, д. 76, корп. 2	0,5681	3-2	"
---	-----	------	---	--------	-----	---

позицию 311 изложить в следующей редакции:

"	311	3211	сквер Смолячкова на Б. Сампсониевском пр. от ул. Смолячкова до Ловизского пер.	0,1262	3-1	"
---	-----	------	---	--------	-----	---

позицию 313-3 изложить в следующей редакции:

"	313-3	3217	бульвар б/н на Б. Сампсониевском пр., северо-западнее пересечения с Земледельческой ул.	0,2959	3-1	"
---	-------	------	---	--------	-----	---

позиции 313-18 – 313-21 изложить в следующей редакции:

"	313-18	3232	сквер б/н на пр. Тореза у д. 43	0,3120	3-2	
---	--------	------	---------------------------------	--------	-----	--

313-19	3233	сквер б/н на Светлановском пр. у д. 43	0,3100	3-2	
313-20	3234	сквер б/н на Светлановском пр., северо-западнее д. 47	0,2935	3-2	
313-21	3235	сквер б/н на Светлановском пр., севернее д. 47	0,2150	3-2	”;

позицию 313-50 изложить в следующей редакции:

”	313-50	3264	сквер б/н на Сиреновом бульв. севернее д. 9	0,0802	3-5	”;
---	--------	------	---	--------	-----	----

позицию 313-89 изложить в следующей редакции:

”	313-89	3303	сквер б/н на Староорловской ул. у д. 2, корп. 2	0,4023	3-6	”;
---	--------	------	---	--------	-----	----

позицию 322 изложить в следующей редакции:

”	322	4042	Любашинский сад между Полюстровским пр., Замшиной ул. и пр. Metallistov	12,6290	4-3	”;
---	-----	------	--	---------	-----	----

позицию 331 изложить в следующей редакции:

”	331	4066	сквер б/н на пересечении пр. Науки и ул. Веденеева	0,8553	4-2	”;
---	-----	------	---	--------	-----	----

позицию 333 изложить в следующей редакции:

”	333	4074	сквер б/н на пересечении пр. Маршала Блюхера и Лабораторной ул.	0,8692	4-3	”;
---	-----	------	--	--------	-----	----

позицию 343 изложить в следующей редакции:

”	343	4105	Пионерский парк между пр. Мечникова, Пискаревским пр. и Бестужевской ул.	10,6793	4-5	”;
---	-----	------	---	---------	-----	----

позицию 346 изложить в следующей редакции:

”	346	4108	сад б/н на пересечении ул. Руставели и пр. Науки	5,3133	4-5	”;
---	-----	------	---	--------	-----	----

позицию 356 изложить в следующей редакции:

”	356	4120	сквер Памяти на пересечении пр. Непокорённых и Амурской ул.	2,3775	4-5	”;
---	-----	------	--	--------	-----	----

позицию 359 изложить в следующей редакции:

”	359	4129	Тихвинский сквер на ул. Комсомола у д. 23-25	0,3854	4-3	”;
---	-----	------	--	--------	-----	----

позицию 369 изложить в следующей редакции:

”	369	4141	сквер б/н у ж.-д. ст. Кушелевка	0,5391	4-5	”;
---	-----	------	---------------------------------	--------	-----	----

позицию 375 изложить в следующей редакции:

"	375	4155	сквер б/н на Лесном пр., западнее д. 25	0,8131	4-3	"
---	-----	------	---	--------	-----	---

позицию 380 изложить в следующей редакции:

"	380	4176	сквер б/н на ул. Васенко между д. 6/10 и д. 39 по Кондратьевскому пр.	0,2645	4-3	"
---	-----	------	---	--------	-----	---

позицию 385-3 изложить в следующей редакции:

"	385-3	4184	сквер б/н на ул. Вавиловых, западнее д. 3, корп. 1	0,3660	4-2	"
---	-------	------	--	--------	-----	---

позицию 385-28 изложить в следующей редакции:

"	385-28	4209	сквер б/н на ул. Верности между Гражданским пр. и ул. Бутлерова	1,3371	4-1	"
---	--------	------	---	--------	-----	---

позицию 389 изложить в следующей редакции:

"	389	5061	Молвинский сад на Промышленной ул. между д. 17 и д. 19	4,4465	5-5	"
---	-----	------	--	--------	-----	---

позицию 391 изложить в следующей редакции:

"	391	5066	сад Девятого Января между ул. Маршала Говорова, Тихомировской ул. и пр. Стачек	11,4383	5-5	"
---	-----	------	--	---------	-----	---

позиции 396 – 402 изложить в следующей редакции:

"	396	5071	сквер б/н на пересечении ул. Возрождения и Автоводской ул.	0,9135	5-4	
	397	5072	бульвар б/н на ул. Новостроек от пр. Стачек до Автоводской ул.	3,8311	5-4	
	398	5073	сквер б/н на пр. Стачек, д. 72	1,9201	5-4	
	399	5076	бульвар б/н на Автоводской ул. и ул. Примакова от ул. Васи Алексеева до д. 16 по ул. Примакова	3,9626	5-4	
	400	5077	Комсомольский сквер на ул. Зенитчиков между пр. Стачек и Краснопутиловской ул.	2,2020	5-4	
	401	5078	сквер б/н на Автоводской ул. от ул. Новостроек до ул. Васи Алексеева	1,0855	5-4	
	402	5081	сквер Петра Семененко на ул. Червоного Казачества и Портовой ул. между Кронштадтской ул. и Автоводской ул.	1,2182	5-4	

позицию 404 изложить в следующей редакции:

"	404	5083	бульвар б/н на пр. Стачек	21,5947	5-3; 5-6	"
---	-----	------	---------------------------	---------	----------	---

позицию 406 изложить в следующей редакции:

"	406	5090	Ленинградский сквер на пр. Стачек у д. 114а	3,8265	5-1	"
---	-----	------	---	--------	-----	---

позицию 411 изложить в следующей редакции:

"	411	5100	парк Александрино на пр. Ветеранов между пр. Народного Ополчения, ул. Козлова и пр. Стачек	110,8012	5-2; 5-3	"
---	-----	------	--	----------	----------	---

позиции 414 и 415 изложить в следующей редакции:

"	414	5109	сквер Передний Край Обороны между ул. Стойкости, пр. Маршала Жукова и пр. Народного Ополчения	1,2825	5-2	"
	415	5114	бульвар б/н на ул. Морской Пехоты	2,8767	5-6	

позицию 420 изложить в следующей редакции:

"	420	5126	сквер Ополченцев-Кировцев на пр. Народного Ополчения между д. 143 и д. 145	0,6858	5-3	"
---	-----	------	--	--------	-----	---

позиции 429 – 431 изложить в следующей редакции:

"	429	5142	сквер б/н на бульв. Новаторов, д. 112	0,0696	5-3	"
	430	5143	сквер б/н вдоль р. Дачной от Дачного пр. до Ленинского пр.	1,9984	5-3	
	431	5145	Емельяновский сквер на пересечении Кронштадтской ул. и Корабельной ул.	1,0669	5-4	

позицию 435 изложить в следующей редакции:

"	435	5163	сквер б/н на Двинской ул. между д. 5/7 и д. 9	0,0912	5-7	"
---	-----	------	---	--------	-----	---

позицию 443 изложить в следующей редакции:

"	443	5172	сквер б/н на пересечении ул. Метростроевцев и Сивкова пер.	0,3387	5-5	"
---	-----	------	--	--------	-----	---

позицию 448-17 изложить в следующей редакции:

"	448-17	5194	сквер б/н на ул. Васи Алексева, севернее д. 72 по пр. Стачек	0,1694	5-4	"
---	--------	------	--	--------	-----	---

позицию 448-35 изложить в следующей редакции:

"	448-35	5212	сквер б/н на бульв. Новаторов от д. 49, корп. 2, до Дачного пр.	3,5131	5-1	"
---	--------	------	---	--------	-----	---

позицию 451 изложить в следующей редакции:

"	451	6003	сквер б/н на Раумской ул. у д. 48 по ул. Вавилова (г. Колпино)	4,1327	6-1	"
---	-----	------	--	--------	-----	---

позицию 453 изложить в следующей редакции:

"	453	6005	сквер Защитников Отечества на Тверской ул. между д. 4 и д. 32 (г. Колпино)	3,5700	6-1	"
---	-----	------	--	--------	-----	---

позицию 462 изложить в следующей редакции:

"	462	6014	Городской сад между бульв. Победы, пр. Ленина и р. Ижорой (г. Колпино)	1,8900	6-1	"
---	-----	------	--	--------	-----	---

позицию 465 изложить в следующей редакции:

"	465	6018	сквер Коммуны между Советским бульв., Финляндской ул., ул. Коммуны и Адмиралтейской ул. (г. Колпино)	7,3374	6-1	"
---	-----	------	--	--------	-----	---

позицию 473 изложить в следующей редакции:

"	473	6033	сквер б/н на пересечении ул. Богайчука и Петрозаводского шоссе (пос. Металлострой)	8,8262	6-2	"
---	-----	------	--	--------	-----	---

позицию 482 изложить в следующей редакции:

"	482	6042	сквер б/н у д. 52 по Шлиссельбургскому шоссе (пос. Усть-Ижора)	1,7360	6-6	"
---	-----	------	--	--------	-----	---

позиции 493 – 495 изложить в следующей редакции:

"	493	7014	сквер б/н южнее пересечения Пискаревского пр. и пр. Металлистов	0,6878	7-1	"
	494	7015	сквер б/н на Апрельской ул. между д. 2 и д. 4	0,3164	7-1	
	495	7016	сквер б/н между д. 3 по Апрельской ул. и д. 59 по Среднеохтинскому пр.	0,3630	7-1	

позицию 501 изложить в следующей редакции:

"	501	7027	сквер б/н на Свердловской наб. от Пискаревского пр. до р. Охты	3,4552	7-2	"
---	-----	------	--	--------	-----	---

позицию 507 изложить в следующей редакции:

"	507	7036	сквер б/н вдоль р. Охты от пр. Шаумяна до Уткина моста	2,0141	7-3	"
---	-----	------	--	--------	-----	---

позицию 511 изложить в следующей редакции:

"	511	7041	бульвар б/н на Рижской ул.	0,9374	7-3	"
---	-----	------	----------------------------	--------	-----	---

позицию 513 изложить в следующей редакции:

"	513	7044	сквер б/н на ул. Химиков от ул. Коммуны до Б. Ильинского моста	2,9605	7-5	"
---	-----	------	--	--------	-----	---

позиции 522 и 523 изложить в следующей редакции:

"	522	7053	сквер б/н на шоссе Революции у д. 69	0,6982	7-5	"
	523	7055	сад Передовиков на Ириновском пр. у д. 10	1,0348	7-4	

позиции 544 и 545 изложить в следующей редакции:

"	544	7100	сквер б/н на пр. Metallistov, д. 78, корп. 1	0,1564	7-1	"
	545	7101	сквер б/н на пр. Metallistov, д. 80, корп. 1	0,3296	7-1	

позицию 549-4 изложить в следующей редакции:

"	549-4	7109	сквер б/н на ул. Маршала Тухачевского у д. 31	0,1259	7-1	"
---	-------	------	---	--------	-----	---

позицию 549-9 изложить в следующей редакции:

"	549-9	7114	сквер б/н на Шепетовской ул. между д. 3, д. 5 и д. 7	0,1603	7-2	"
---	-------	------	--	--------	-----	---

позиции 549-15 и 549-16 изложить в следующей редакции:

"	549-15	7120	сквер б/н на Б. Пороховской ул. между д. 34 и д. 50	0,3730	7-2	"
	549-16	7121	сквер б/н на Б. Пороховской ул., южнее д. 24 по пр. Энергетиков	0,1756	7-2	

позицию 549-30 изложить в следующей редакции:

"	549-30	7135	Молчаливый сквер на Малоохтинском пр. между д. 38 и д. 44	0,1403	7-3	"
---	--------	------	---	--------	-----	---

позицию 549-32 изложить в следующей редакции:

"	549-32	7137	сквер б/н на ул. Стахановцев у д. 2	0,0979	7-3	"
---	--------	------	-------------------------------------	--------	-----	---

позицию 549-44 изложить в следующей редакции:

"	549-44	7149	сквер б/н на Отечественной ул., восточнее д. 9 по ул. Лазо	0,1465	7-5	"
---	--------	------	--	--------	-----	---

позицию 549-48 изложить в следующей редакции:

"	549-48	7153	сад Нева между шоссе Революции, Пискаревским пр. и Полостровским пр.	10,5947	7-1	"
---	--------	------	--	---------	-----	---

позицию 549-53 изложить в следующей редакции:

"	549-53	7159	сквер б/н вдоль Зыбина ручья	6,5436	7-1	"
---	--------	------	------------------------------	--------	-----	---

позицию 550 изложить в следующей редакции:

"	550	8001	парк Сосновая Поляна между пр. Ветеранов, ул. Лётчика Пилотова, линией Балтийской ж.д. и р. Сосновкой	60,7790	8-5	"
---	-----	------	---	---------	-----	---

позицию 553 изложить в следующей редакции:

"	553	8005	сквер б/н на пересечении ул. Юных Пионеров и ул. Свободы (г. Красное Село)	0,8531	8-6	"
---	-----	------	---	--------	-----	---

позицию 555 изложить в следующей редакции:

"	555	8008	парк Красное Село между пр. Ленина, ул. Восстановления, пр. Красных Командиров и ул. Первого Мая (г. Красное Село)	38,5479	8-6	"
---	-----	------	--	---------	-----	---

позицию 559 изложить в следующей редакции:

"	559	8012	сквер б/н на пересечении пр. Ленина и ул. Массальского (г. Красное Село)	0,9765	8-6	"
---	-----	------	---	--------	-----	---

позиции 561 и 562 изложить в следующей редакции:

"	561	8015	Нижний парк между Нагорной ул., ул. Первого Мая и Привокзальной ул. (г. Красное Село)	18,3998	8-6	"
	562	8016	Полежаевский парк между Петергофским шоссе, пр. Маршала Жукова и Авангардной ул.	155,0601	8-4	

позицию 567 изложить в следующей редакции:

"	567	8064	Егоровский сквер на пересечении ул. Добровольцев и пр. Ветеранов	4,4136	8-4	"
---	-----	------	---	--------	-----	---

позиции 569 – 571 изложить в следующей редакции:

"	569	8070	сквер б/н на углу Ленинского пр. и пр. Кузнецова	0,7351	8-2	"
	570	8079	Нижне-Ивановский сквер вдоль р. Ивановки на ул. Добровольцев, между пр. Ветеранов и ул. Чекистов	13,4265	8-4	
	571	8080	Южно-Приморский парк на Петергофском шоссе, между ул. Доблести, ул. Маршала Захарова и Дудергофским кан.	92,2062	8-2	

позиции 573 и 574 изложить в следующей редакции:

"	573	8084	сквер б/н вдоль Дудергофского кан.	19,6861	8-3; 8-4	"
	574	8085	Верхне-Ивановский сквер вдоль р. Ивановки между пр. Ветеранов и пр. Народного Ополчения	16,9535	8-4; 8-5	



позицию 579 изложить в следующей редакции:

"	579	8101	Можайский сквер на Гатчинском шоссе между д. 3 и д. 7 (г. Красное Село)	0,5952	8-6	"
---	-----	------	---	--------	-----	---

позицию 581 изложить в следующей редакции:

"	581	8108	сквер б/н на пр. Ленина между д. 65 и д. 67 (г. Красное Село)	0,1622	8-6	"
---	-----	------	---	--------	-----	---

позицию 591-7 изложить в следующей редакции:

"	591-7	8129	парк Новознаменка между ул. Тамбасова и д. 31, корп. 2, по пр. Будённого	83,8927	8-3	"
---	-------	------	--	---------	-----	---

позицию 591-9 изложить в следующей редакции:

"	591-9	8131	сквер б/н вдоль р. Сосновки, западнее ул. Пионерстроя	5,2811	8-3	"
---	-------	------	---	--------	-----	---

позиции 591-11 и 591-12 изложить в следующей редакции:

"	591-11	8133	сквер б/н юго-западнее д. 103 по пр. Ленина	0,3623	8-6	"
	591-12	8134	сквер б/н северо-восточнее пл. Воинской Славы между ул. Восстановления и пр. Ленина	1,6733	8-6	

позицию 593 изложить в следующей редакции:

"	593	9002	Андреевский сад между пр. Ленина, Безымянным пер., ул. Карла Маркса и Гостиным двором (г. Кронштадт)	0,8532	9-1	"
---	-----	------	--	--------	-----	---

позицию 613 изложить в следующей редакции:

"	613	10002	сквер Победа между Красноармейской ул. и пр. Ленина (г. Зеленогорск)	2,4800	10-1	"
---	-----	-------	--	--------	------	---

позицию 617 изложить в следующей редакции:

"	617	10006	Служебный сквер на пр. Ленина между Зеленогорским шоссе и линией Финляндской ж.д. (г. Зеленогорск)	0,7252	10-1	"
---	-----	-------	--	--------	------	---

позицию 625 изложить в следующей редакции:

"	625	10014	сквер б/н на Приморском шоссе между д. 552 и д. 558 (г. Зеленогорск)	2,1655	10-1	"
---	-----	-------	--	--------	------	---

позицию 633 изложить в следующей редакции:

"	633	10022	Средний парк между Парковой ул., Ботанической ул. и Садовой ул. (г. Сестрорецк)	5,9953	10-2	"
---	-----	-------	---	--------	------	---

позицию 635 изложить в следующей редакции:

"	635	10024	Привокзальный сквер на пересечении ул. Коммунаров и Дубковского шоссе (г. Сестрорецк)	1,2018	10-2	"
---	-----	-------	---	--------	------	---

позицию 638 изложить в следующей редакции:

"	638	10027	сквер б/н на ул. Володарского, д. 46 (г. Сестрорецк)	0,4010	10-2	"
---	-----	-------	--	--------	------	---

позицию 644 изложить в следующей редакции:

"	644	10035	сквер Петра Великого на пл. Свободы у д. 1 (г. Сестрорецк)	5,4839	10-2	"
---	-----	-------	--	--------	------	---

позиции 647 и 648 изложить в следующей редакции:

"	647	10039	сквер б/н на ул. Мосина между Перепадской наб. и наб. Строителей (г. Сестрорецк)	1,5428	10-2	"
	648	10040	Крестовский сквер на пересечении ул. Мосина и ул. Воскова (г. Сестрорецк)	0,7025	10-2	

позицию 650 изложить в следующей редакции:

"	650	10042	парк б/н вдоль наб. р. Сестры (г. Сестрорецк)	5,0055	10-2	"
---	-----	-------	---	--------	------	---

позицию 656 изложить в следующей редакции:

"	656	10057	Привокзальный сквер на Вокзальной ул. напротив ж.-д. ст. Зеленогорск (г. Зеленогорск)	0,2772	10-1	"
---	-----	-------	---	--------	------	---

позицию 661 изложить в следующей редакции:

"	661	10063	Чудный сквер на Приморском шоссе, северо-восточнее д. 424 (пос. Репино)	0,6680	10-5	"
---	-----	-------	---	--------	------	---

позицию 672 изложить в следующей редакции:

"	672	10075	бульвар б/н на Петровской ул. (пос. Солнечное)	1,2147	10-6	"
---	-----	-------	--	--------	------	---

позицию 676 изложить в следующей редакции:

"	676	10079	сквер Юность между пр. Ленина, Красноармейской ул. и Аптечной ул. (г. Зеленогорск)	1,6143	10-1	"
---	-----	-------	--	--------	------	---

позицию 688 изложить в следующей редакции:

"	688	10091	сквер б/н на пересечении Приморского шоссе и 2-го Балтийского пер. (пос. Репино)	5,5723	10-5	"
---	-----	-------	--	--------	------	---

позицию 691-2 изложить в следующей редакции:

"	691-2	10096	парк б/н юго-восточнее пересечения Прямой ул. и Курортной ул. (г. Зеленогорск)	4,7513	10-1	"
---	-------	-------	---	--------	------	---

позицию 691-8 изложить в следующей редакции:

"	691-8	10102	сквер б/н юго-восточнее пересечения Сосновой ул. и Разъездной ул. (г. Зеленогорск)	0,6133	10-1	"
---	-------	-------	---	--------	------	---

позицию 691-31 изложить в следующей редакции:

"	691-31	10125	сквер б/н северо-восточнее пересечения Привокзальной ул. и ул. Кривцова (пос. Комарово)	0,3775	10-3	"
---	--------	-------	---	--------	------	---

позицию 691-50 изложить в следующей редакции:

"	691-50	10144	сквер б/н юго-восточнее пересечения Приморского шоссе и Кронштадтской ул. (пос. Солнечное)	2,1740	10-6	"
---	--------	-------	--	--------	------	---

позицию 691-71 изложить в следующей редакции:

"	691-71	10165	парк б/н юго-западнее пересечения Межевой ул. и 1-го Межевого пер. (г. Зеленогорск)	0,9416	10-1	"
---	--------	-------	---	--------	------	---

позицию 694 изложить в следующей редакции:

"	694	11003	Московский сад между Черниговской ул., пл. Московские Ворота и Лиговским пр.	0,6801	11-1	"
---	-----	-------	---	--------	------	---

позицию 709 изложить в следующей редакции:

"	709	11093	бульвар б/н на пр. Космонавтов	21,7876	11-2; 11-5	"
---	-----	-------	--------------------------------	---------	---------------	---

позиции 716 и 717 изложить в следующей редакции:

"	716	11104	сад Динамо на пересечении Заставской ул. и Цветочной ул.	0,5678	11-1	"
	717	11105	Колмовский сад на пересечении Московского пр. и ул. Глеба Успенского	0,2151	11-1	

позицию 729 изложить в следующей редакции:

"	729	11158	Смоленский сквер на пересечении Московского пр. и Смоленской ул.	0,3809	11-1	"
---	-----	-------	---	--------	------	---

позицию 759-5 изложить в следующей редакции:

"	759-5	11211	сквер б/н на Московском пр., юго-западнее д. 152	0,3036	11-1	"
---	-------	-------	---	--------	------	---

позицию 759-34 изложить в следующей редакции:

"	759-34	11240	сквер б/н у д. 17 по ул. Костюшко	0,3637	11-3	"
---	--------	-------	-----------------------------------	--------	------	---

позиции 759-37 и 759-38 изложить в следующей редакции:

"	759-37	11243	сквер б/н между М. Митрофаньевской ул., Митрофаньевским шоссе и Старообрядческой ул.	17,5251	11-1	"
	759-38	11244	сквер б/н у д. 17 по Митрофаньевскому шоссе	0,8894	11-1	

позицию 759-44 изложить в следующей редакции:

"	759-44	11250	парк б/н северо-западнее д. 37, корп. 1, по Пулковскому шоссе	19,1320	11-4	"
---	--------	-------	--	---------	------	---

позицию 761 изложить в следующей редакции:

"	761	12002	сквер б/н на пр. Обуховской Обороны, д. 70	0,2375	12-1	"
---	-----	-------	--	--------	------	---

позицию 765 изложить в следующей редакции:

"	765	12006	сад Печатников на пр. Обуховской Обороны между д. 108, корп. 2, и д. 114, корп. 1	1,9117	12-3	"
---	-----	-------	--	--------	------	---

позиции 768 – 770 изложить в следующей редакции:

"	768	12010	парк Куракина Дача между ул. Бабушкина, Прямým пр., пр. Обуховской Обороны и Леснозаводской ул.	20,2641	12-3	"
	769	12011	парк Есенина между пр. Большевиков, ул. Дыбенко, Товарищеским пр. и ул. Подвойского	23,2448	12-8	
	770	12012	парк Строителей (участок 1) на Искровском пр. у д. 15 по ул. Подвойского	8,8739	12-7	

позицию 772 изложить в следующей редакции:

"	772	12014	Ломоносовский сад между ул. Бабушкина, пер. Матюшенко, Сомовым пер. и ул. Полярников	3,1025	12-2	"
---	-----	-------	--	--------	------	---

позицию 778 изложить в следующей редакции:

"	778	12021	сквер б/н на ул. Дыбенко, д. 36, корп. 1	1,9569	12-8	"
---	-----	-------	--	--------	------	---

позиции 783 и 784 изложить в следующей редакции:

"	783	12027	Брандмейстерский бульв. на Прибрежной ул.	3,9418	12-4	"
	784	12029	парк Боевого Братства на пересечении ул. Джона Рида и ул. Бадаева	6,0435	12-9	

позиции 792 и 793 изложить в следующей редакции:

"	792	12085	бульв. Ленинградских Мукомолов между пр. Обуховской Обороны и р. Невой	3,4969	12-1	
	793	12086	бульв. Стеклянного городка на пр. Обуховской Обороны, от ул. Профессора Качалова до Соединительной линии ж.д.	3,6772	12-1	"

позицию 798 изложить в следующей редакции:

"	798	12099	парк Строителей (участок 2) между ул. Антонова-Овсеенко, ул. Подвойского и Искровским пр.	9,4123	12-7	"
---	-----	-------	---	--------	------	---

позицию 812 изложить в следующей редакции:

"	812	12147	сад Спартак между пр. Обуховской Обороны, Рыбацким пр. и р. Невой	10,1223	12-4	"
---	-----	-------	--	---------	------	---

позиции 814 и 815 изложить в следующей редакции:

"	814	12158	бульвар б/н на ул. Седова от Фарфоровской ул. до Ивановской ул.	1,9499	12-2	
	815	12159	Ивановский сад у Ивановского карьера	28,1190	12-2	"

позицию 818 изложить в следующей редакции:

"	818	12162	сквер б/н на ул. Бабушкина, д. 51	0,4560	12-2	"
---	-----	-------	-----------------------------------	--------	------	---

позиции 821 – 823 изложить в следующей редакции:

"	821	12171	бульвар б/н на ул. Крыленко от пр. Большевиков до Дальневосточного пр.	15,5613	12-6	
	822	12173	бульвар б/н на ул. Лопатина от ул. Коллонтай до ул. Подвойского	2,7716	12-8	
	823	12177	Брестский парк между Дальневосточным пр., ул. Тельмана и пер. Челиева	5,6388	12-5	"

позицию 827 изложить в следующей редакции:

"	827	12189	сквер Николая Львова на пр. Обуховской Обороны у д. 223	1,5534	12-3	"
---	-----	-------	--	--------	------	---

позицию 832 изложить в следующей редакции:

"	832	12205	аллея Ленинградских Зенитчиц на Дальневосточном пр. от Зольной ул. до ул. Коллонтай	2,8963	12-9	";
---	-----	-------	---	--------	------	----

позиции 838 и 839 изложить в следующей редакции:

"	838	12220	сквер б/н на пересечении Белевского пр. и Железнодорожного пр.	0,3467	12-2	";
	839	12221	сад Дудко на пересечении пр. Обуховской Обороны и ул. Дудко	0,6745	12-2	

позиции 841 и 842 изложить в следующей редакции:

"	841	12223	сквер б/н на Народной ул., д. 1 и д. 2	1,2831	12-5	";
	842	12224	сквер б/н на пересечении Белевского пр. и бульв. Красных Зорь	0,3545	12-2	

позиции 847 и 848 изложить в следующей редакции:

"	847	12229	сквер б/н на ул. Новоселов, д. 5, д. 7 и д. 9	0,6042	12-5	";
	848	12230	сквер б/н на пр. Большевиков от Дальневосточного пр. до Паткановской ул.	1,3390	12-5	

позицию 850 изложить в следующей редакции:

"	850	12232	сквер б/н на Дальневосточном пр. между д. 69, корп. 1, и Народной ул.	1,0557	12-5	";
---	-----	-------	--	--------	------	----

позиции 851-3 и 851-4 изложить в следующей редакции:

"	851-3	12236	сквер б/н на ул. Ольминского, юго-восточнее д. 3 по ул. Бабушкина	0,5094	12-1	";
	851-4	12237	Варгунинский сквер на пр. Обуховской Обороны южнее д. 109	0,1400	12-1	

позицию 859 изложить в следующей редакции:

"	859	13010	сквер б/н на Петровской косе, д. 1, корп. 1	0,1976	13-5	";
---	-----	-------	---	--------	------	----

позицию 874 изложить в следующей редакции:

"	874	13029	Аникушинский сквер на пересечении Каменноостровского пр. и Аникушинской аллеи	0,3000	13-6	";
---	-----	-------	---	--------	------	----

позицию 879 изложить в следующей редакции:

"	879	13034	Матвеевский сад на Б. Пушкинской ул., д. 35	1,0394	13-2	";
---	-----	-------	---	--------	------	----

позицию 887 изложить в следующей редакции:

"	887	13042	сквер Александра Белова на пересечении Морского пр., пр. Динамо и Вязовой ул.	2,8744	13-6	"
---	-----	-------	---	--------	------	---

позицию 889 изложить в следующей редакции:

"	889	13044	Вяземский сад на пересечении Песочной наб. и Вяземского пер.	3,9080	13-6	"
---	-----	-------	--	--------	------	---

позицию 891 изложить в следующей редакции:

"	891	13046	парк Тихий отдых (участок 1) на Каменном о-ве	25,3555	13-6	"
---	-----	-------	---	---------	------	---

позицию 903 изложить в следующей редакции:

"	903	13066	сквер б/н на Мытнинской наб.	0,4423	13-1; 13-2	"
---	-----	-------	------------------------------	--------	---------------	---

позиции 927 – 931 изложить в следующей редакции:

"	927	13096	сквер Динары Асановой на Ординарной ул. между д. 62 по Б. Пушкарской ул. и д. 71 по Большому пр. П.С.	0,1679	13-2	
	928	13097	сад Андрея Петрова на Каменноостровском пр. между д. 26-28 и д. 47 по Б. Пушкарской ул.	0,7308	13-2	
	929	13098	парк Тихий отдых (участок 2) на наб. р. Б. Невки от Большой аллеи до Большого кан.	4,9940	13-6	
	930	13106	парк Тихий отдых (участок 3) на пересечении Средней аллеи и наб. р. М. Невки	4,5688	13-6	
	931	13107	парк Тихий отдых (участок 4) на Каменноостровском пр. от наб. р. М. Невки до 1-й Берёзовой аллеи	1,4294	13-6	

позицию 954 изложить в следующей редакции:

"	954	13141	сквер б/н на Малом пр. П.С., д. 20	0,0902	13-5	"
---	-----	-------	------------------------------------	--------	------	---

позицию 999 изложить в следующей редакции:

"	999	13218	сквер б/н на пересечении Морского пр. и Еленинской ул.	0,6300	13-6	"
---	-----	-------	--	--------	------	---

позиции 1003 – 1005 изложить в следующей редакции:

"	1003	13224	сквер б/н на пересечении Константиновского пр. и Петроградской ул.	0,6085	13-6	
---	------	-------	--	--------	------	--

1004	13225	парк Тихий отдых (участок 5) на Санаторной аллее между д. 4 и д. 8	1,6400	13-6	";
1005	13226	парк Тихий отдых (участок 6) на Западной аллее от Санаторной аллеи до Большой аллеи	0,3760	13-6	

позицию 1008-38 изложить в следующей редакции:

"	1008-38	13267	сквер б/н в Кемском пер., юго-западнее д. 29 по Морскому пр.	0,4910	13-6	";
---	---------	-------	---	--------	------	----

позицию 1008-40 изложить в следующей редакции:

"	1008-40	13269	сквер б/н на Песочной наб. у д. 30	0,2625	13-6	";
---	---------	-------	------------------------------------	--------	------	----

позицию 1021 изложить в следующей редакции:

"	1021	14024	Центральный сквер на Разводной ул. (г. Петергоф)	12,3836	14-2	";
---	------	-------	---	---------	------	----

позицию 1028 изложить в следующей редакции:

"	1028	14031	сквер Часовщиков между Санкт-Петербургским пр. и Волконской ул. (г. Петергоф)	0,4400	14-2	";
---	------	-------	---	--------	------	----

позиции 1044 -- 1046 изложить в следующей редакции:

"	1044	14055	сквер Знаменова на Калининской ул. у д. 7 (г. Петергоф)	3,1965	14-2	";
	1045	14056	сквер б/н вокруг Красного пруда (г. Петергоф)	7,4083	14-2	
	1046	14057	парк Заячий Ремиз между Заячьим пр., Луговым парком и линией Балтийской ж.д. (г. Петергоф)	49,8234	14-2	

позицию 1049 изложить в следующей редакции:

"	1049	14060	сквер б/н на ул. Победы между д. 24 и д. 34, корп. 1 (г. Ломоносов)	4,6091	14-1	";
---	------	-------	--	--------	------	----

позицию 1054 изложить в следующей редакции:

"	1054	14068	сквер б/н на Ораниенбаумском пр., д. 21 (г. Ломоносов)	0,3706	14-1	";
---	------	-------	---	--------	------	----

позицию 1066 изложить в следующей редакции:

"	1066	14089	сквер б/н на пл. Обороны (г. Ломоносов)	0,4118	14-1	";
---	------	-------	---	--------	------	----



позицию 1071 изложить в следующей редакции:

"	1071	14094	сквер б/н между Санкт-Петербургским пр., Правленской ул., Калининской ул. и Лихардовской ул. (г. Петергоф)	0,7800	14-2	"
---	------	-------	--	--------	------	---

позицию 1075 изложить в следующей редакции:

"	1075	14098	сквер б/н на пересечении Манежного спуска и Еленинской ул. (г. Ломоносов)	0,1910	14-1	"
---	------	-------	---	--------	------	---

позицию 1079-34 изложить в следующей редакции:

"	1079-34	14136	сквер б/н между р. Шингаркой, Знаменской ул., Троицким ручьем и Нижней дор. (г. Петергоф)	3,4401	14-2	"
---	---------	-------	---	--------	------	---

позицию 1079-36 изложить в следующей редакции:

"	1079-36	14138	сквер б/н между Портовой ул. и р. Стрелкой (пос. Стрельна)	0,8758	14-3	"
---	---------	-------	--	--------	------	---

позицию 1080 изложить в следующей редакции:

"	1080	15001	сквер б/н на Приморском пр. у д. 91	1,5264	15-2	"
---	------	-------	-------------------------------------	--------	------	---

позиции 1085 и 1086 изложить в следующей редакции:

"	1085	15007	бульвар б/н на Долгоозёрной ул. от Планерной ул. до пр. Королёва	10,4419	15-6	"
	1086	15008	сквер б/н на пересечении Ланского шоссе и Студенческой ул.	0,7717	15-3	

позицию 1090 изложить в следующей редакции:

"	1090	15012	сквер Военных Лётчиков на Приморском пр. между д. 55, корп. 1, и д. 57, корп. 1	0,8969	15-3	"
---	------	-------	---	--------	------	---

позиции 1129 и 1130 изложить в следующей редакции:

"	1129	15124	сквер б/н на наб. Чёрной речки, д. 6	0,5257	15-3	"
	1130	15127	парк Озеро Долгое на Ольховой ул. между пр. Королёва и ул. Маршала Новикова	17,7991	15-5	

позицию 1146 изложить в следующей редакции:

"	1146	15157	сквер б/н на Шуваловском пр. от Мебельной ул. до Богатырского пр.	13,4249	15-2	"
---	------	-------	---	---------	------	---

позицию 1163-9 изложить в следующей редакции:

"	1163-9	15183	Юнтоловский лесопарк западнее пересечения Планерной ул. и Шуваловского пр.	193,0256	15-6	"
---	--------	-------	--	----------	------	---

позицию 1163-26 изложить в следующей редакции:

"	1163-26	15200	парк б/н у Шуваловского карьера	52,8175	15-7	"
---	---------	-------	---------------------------------	---------	------	---

позицию 1167 изложить в следующей редакции:

"	1167	16004	сквер б/н на Магазейной ул., д. 42 (г. Пушкин)	5,0137	16-2	"
---	------	-------	--	--------	------	---

позицию 1176 изложить в следующей редакции:

"	1176	16015	сквер б/н на Павловском шоссе от д. 23/2 до пер. Белозёрки (г. Пушкин)	3,0971	16-2	"
---	------	-------	--	--------	------	---

позицию 1183 изложить в следующей редакции:

"	1183	16024	сад б/н у Египетских ворот (г. Пушкин)	9,2472	16-2	"
---	------	-------	--	--------	------	---

позиции 1195 и 1196 изложить в следующей редакции:

"	1195	16046	сквер Победы на ул. Мичурина между Медвежьим пер. и Гуммолосаровской ул. (г. Павловск)	0,8071	16-1	"
	1196	16047	сквер Анны Зеленовой на Садовой ул. между Берёзовой ул. и Госпитальной ул. (г. Павловск)	0,5800	16-1	

позицию 1203 изложить в следующей редакции:

"	1203	16056	сквер б/н на пересечении Елизаветинской ул. и Екатерининской ул. (г. Павловск)	0,9848	16-1	"
---	------	-------	--	--------	------	---

позицию 1221 изложить в следующей редакции:

"	1221	16075	сквер б/н на Артиллерийской ул. между д. 21/9 по ул. Радищева и д. 20/13 по Кадетскому бульв. (г. Пушкин)	0,3046	16-2	"
---	------	-------	---	--------	------	---

позицию 1225 изложить в следующей редакции:

"	1225	16079	бульвар б/н на Берёзовой ул. от ул. Мичурина до Садовой ул. (г. Павловск)	1,5368	16-1	"
---	------	-------	---	--------	------	---

позицию 1229-19 изложить в следующей редакции:

"	1229-19	16102	сквер б/н на Ленинградской ул. у д. 95/3 (г. Пушкин)	0,2575	16-2	"
---	---------	-------	--	--------	------	---

позицию 1229-23 изложить в следующей редакции:

"	1229-23	16106	сквер б/н на Ленинградской ул., юго-западнее д. 75 (г. Пушкин)	0,3073	16-2	"
---	---------	-------	--	--------	------	---

позицию 1229-38 изложить в следующей редакции:

"	1229-38	16121	сквер Фёдора Тютчева на Церковной ул. северо-восточнее д. 7 (г. Пушкин)	0,2800	16-2	"
---	---------	-------	---	--------	------	---

позицию 1229-64 изложить в следующей редакции:

"	1229-64	16147	сквер б/н западнее пересечения Московского пер. и Софийского бульв. (г. Пушкин)	3,3320	16-2	"
---	---------	-------	---	--------	------	---

позицию 1231 изложить в следующей редакции:

"	1231	17002	Яблоневый сад на Белградской ул. между д. 26, корп. 9, и ул. Турку	15,8320	17-3	"
---	------	-------	---	---------	------	---

позицию 1241 изложить в следующей редакции:

"	1241	17014	бульвар б/н на Пражской ул. от ул. Турку до пр. Славы	2,0627	17-2	"
---	------	-------	--	--------	------	---

позицию 1251 изложить в следующей редакции:

"	1251	17084	Купчинский сквер на Белградской ул. между д. 46 и д. 52, корп. 1	6,4447	17-4	"
---	------	-------	---	--------	------	---

позицию 1256 изложить в следующей редакции:

"	1256	17091	Фёдоровский сквер на Дунайском пр. между Загребским бульв. и Бухарестской ул.	10,1660	17-6	"
---	------	-------	--	---------	------	---

позицию 1277 изложить в следующей редакции:

"	1277	17155	Мгинский сквер на пересечении Волковского пр. и Мгинской ул.	0,1473	17-1	"
---	------	-------	---	--------	------	---

позицию 1287-1 изложить в следующей редакции:

"	1287-1	17166	сквер б/н на Расстанной ул., южнее д. 20	0,2467	17-1	"
---	--------	-------	--	--------	------	---

позицию 1287-6 изложить в следующей редакции:

"	1287-6	17171	сквер б/н на Боровой ул., севернее д. 72	0,0721	17-1	"
---	--------	-------	--	--------	------	---

позицию 1287-25 изложить в следующей редакции:

"	1287-25	17190	сквер б/н в Альпийском пер., севернее д. 45	0,4048	17-4	"
---	---------	-------	---	--------	------	---

позицию 1287-35 изложить в следующей редакции:

"	1287-35	17200	сквер б/н на М. Балканской ул., севернее д. 30/3	0,1967	17-6	"
---	---------	-------	--	--------	------	---

позицию 1287-40 изложить в следующей редакции:

"	1287-40	17205	сквер б/н вдоль р. Волковки от ул. Салова до ул. Фучика	3,7236	17-1	"
---	---------	-------	--	--------	------	---

позицию 1287-47 изложить в следующей редакции:

"	1287-47	17212	сквер б/н у д. 20 по Расстанной ул.	0,4551	17-1	"
---	---------	-------	-------------------------------------	--------	------	---

позицию 1314 изложить в следующей редакции:

"	1314	18029	сквер Соловьёва-Седого на Невском пр. между д. 148 и д. 150	0,2214	18-4	"
---	------	-------	--	--------	------	---

1.3. Позиции 211, 302, 303, 578 и 1008-55 исключить.

2. В приложении 3:

схему 1-1 территорий зеленых насаждений общего пользования городского значения в границах Адмиралтейского района Санкт-Петербурга (внутригородское муниципальное образование города федерального значения Санкт-Петербурга муниципальный округ Коломна) изложить в редакции согласно приложению 1 к настоящему Закону Санкт-Петербурга;

схему 1-4 территорий зеленых насаждений общего пользования городского значения в границах Адмиралтейского района Санкт-Петербурга (внутригородское муниципальное образование города федерального значения Санкт-Петербурга муниципальный округ Семеновский) изложить в редакции согласно приложению 2 к настоящему Закону Санкт-Петербурга;

схему 1-5 территорий зеленых насаждений общего пользования городского значения в границах Адмиралтейского района Санкт-Петербурга (внутригородское муниципальное образование города федерального значения Санкт-Петербурга муниципальный округ Измайловское) изложить в редакции согласно приложению 3 к настоящему Закону Санкт-Петербурга;

схему 1-6 территорий зеленых насаждений общего пользования городского значения в границах Адмиралтейского района Санкт-Петербурга (внутригородское муниципальное образование города федерального значения Санкт-Петербурга муниципальный округ Екатерингофский) изложить в редакции согласно приложению 4 к настоящему Закону Санкт-Петербурга;

схему 2-1 территорий зеленых насаждений общего пользования городского значения в границах Василеостровского района Санкт-Петербурга (внутригородское муниципальное образование города федерального значения Санкт-Петербурга муниципальный округ № 7) изложить в редакции согласно приложению 5 к настоящему Закону Санкт-Петербурга;

схему 2-3 территорий зеленых насаждений общего пользования городского значения в границах Василеостровского района Санкт-Петербурга (внутригородское муниципальное образование города федерального значения Санкт-Петербурга муниципальный округ Гавань) изложить в редакции согласно приложению 6 к настоящему Закону Санкт-Петербурга;

схему 2-4 территорий зеленых насаждений общего пользования городского значения в границах Василеостровского района Санкт-Петербурга (внутригородское муниципальное образование города федерального значения Санкт-Петербурга муниципальный округ Морской) изложить в редакции согласно приложению 7 к настоящему Закону Санкт-Петербурга;

схему 2-5 территорий зеленых насаждений общего пользования городского значения в границах Василеостровского района Санкт-Петербурга (внутригородское муниципальное образование города федерального значения Санкт-Петербурга муниципальный округ Остров Декабристов) изложить в редакции согласно приложению 8 к настоящему Закону Санкт-Петербурга;





схему 7-1 территорий зеленых насаждений общего пользования городского значения в границах Красногвардейского района Санкт-Петербурга (внутригородское муниципальное образование города федерального значения Санкт-Петербурга муниципальный округ Полустрово) изложить в редакции согласно приложению 30 к настоящему Закону Санкт-Петербурга;

схему 7-3 территорий зеленых насаждений общего пользования городского значения в границах Красногвардейского района Санкт-Петербурга (внутригородское муниципальное образование города федерального значения Санкт-Петербурга муниципальный округ Малая Охта) изложить в редакции согласно приложению 32 к настоящему Закону Санкт-Петербурга;

схему 7-5 территорий зеленых насаждений общего пользования городского значения в границах Красногвардейского района Санкт-Петербурга (внутригородское муниципальное образование города федерального значения Санкт-Петербурга муниципальный округ Ржевка) изложить в редакции согласно приложению 34 к настоящему Закону Санкт-Петербурга;

схему 8-3 территорий зеленых насаждений общего пользования городского значения в границах Красносельского района Санкт-Петербурга (внутригородское муниципальное образование города федерального значения Санкт-Петербурга муниципальный округ Сосновая Поляна) изложить в редакции согласно приложению 36 к настоящему Закону Санкт-Петербурга;

схему 8-5 территорий зеленых насаждений общего пользования городского значения в границах Красносельского района Санкт-Петербурга (внутригородское муниципальное образование города федерального значения Санкт-Петербурга муниципальный округ Константиновское) изложить в редакции согласно приложению 38 к настоящему Закону Санкт-Петербурга;

схему 8-6 территорий зеленых насаждений общего пользования городского значения в границах Красносельского района Санкт-Петербурга (внутригородское муниципальное образование города федерального значения Санкт-Петербурга город Красное Село) изложить в редакции согласно приложению 39 к настоящему Закону Санкт-Петербурга;











муниципальный округ Смольнинское) изложить в редакции согласно приложению 81 к настоящему Закону Санкт-Петербурга;

схему 18-5 территорий зеленых насаждений общего пользования городского значения в границах Центрального района Санкт-Петербурга (внутригородское муниципальное образование города федерального значения Санкт-Петербурга муниципальный округ Лиговка-Ямская) изложить в редакции согласно приложению 82 к настоящему Закону Санкт-Петербурга;

схему 18-6 территорий зеленых насаждений общего пользования городского значения в границах Центрального района Санкт-Петербурга (внутригородское муниципальное образование города федерального значения Санкт-Петербурга муниципальный округ Владимирский округ) изложить в редакции согласно приложению 83 к настоящему Закону Санкт-Петербурга.

3. В приложении 4:

3.1. После позиции 105-2 дополнить позицией 105-3 следующего содержания:

"	105-3	32-3-22	сквер б/н во дворе д. 42 по Галерной ул.	0,0150	3	"
---	-------	---------	--	--------	---	---

после позиции 214-11 дополнить позицией 214-12 следующего содержания:

"	214-12	32-5-67	сквер б/н западнее д. 4, литера Б, по Троицкому пр.	0,0151	5	"
---	--------	---------	--	--------	---	---

после позиции 488-3 дополнить позицией 488-4 следующего содержания:

"	488-4	6-9-75	сквер б/н юго-восточнее д. 98 по Среднему пр. В.О.	0,3679	9	"
---	-------	--------	---	--------	---	---

после позиции 662-57 дополнить позициями 662-58 и 662-59 следующего содержания:

"	662-58	36-13-121	сквер б/н на Костромском пр. между д. 38 и д. 42	0,4287	13	"
	662-59	36-13-122	сквер б/н на Костромском пр. у д. 29 по Удельному пр.	0,2441	13	

после позиции 887-4 дополнить позицией 887-5 следующего содержания:

"	887-5	36-116-15	парк б/н юго-восточнее д. 12, корп. 2, по Приозерскому шоссе	47,3413	116	"
---	-------	-----------	---	---------	-----	---

после позиции 935-24 дополнить позицией 935-25 следующего содержания:

"	935-25	10-19-57	сквер б/н севернее д. 38 по Гражданскому пр.	0,2499	19	"
---	--------	----------	--	--------	----	---

после позиции 1439 дополнить позициями 1439-1 – 1439-5 следующего содержания:

"	1439-1	37-102-47	сквер б/н во дворе д. 8 по бульв. Трудящихся	0,6970	102	"
	1439-2	37-102-48	сквер б/н между д. 35, корп. 1, и д. 39 по бульв. Трудящихся	0,7500	102	
	1439-3	37-102-49	сквер б/н между д. 35 и д. 39 по пр. Ленина	0,2944	102	
	1439-4	37-102-50	сквер б/н между д. 41 и д. 43 по пр. Ленина	0,2795	102	

1439-5	37-102-51	сквер б/н западнее д. 11 по ул. Веры Слуцкой	0,1199	102	”;
--------	-----------	--	--------	-----	----

после позиции 1522-3 дополнить позициями 1522-4 – 1522-6 следующего содержания:

1522-4	11-32-61	сквер б/н севернее д. 8 по ул. Даниила Хармса	0,2501	32	”;
1522-5	11-32-62	сквер б/н во дворе между д. 4 и д. 6 по ул. Даниила Хармса	0,3017	32	
1522-6	11-32-63	сквер б/н севернее д. 6 по ул. Даниила Хармса	0,5159	32	

после позиции 1596-16 дополнить позицией 1596-17 следующего содержания:

1596-17	11-33-91	сквер б/н восточнее д. 44, корп. 3, по Б. Пороховской ул.	0,4725	33	”;
---------	----------	---	--------	----	----

после позиции 1713-25 дополнить позициями 1713-26 – 1713-27 следующего содержания:

1713-26	11-35-76	сквер б/н юго-западнее д. 37 по ул. Передовиков	0,3629	35	”;
1713-27	11-35-77	сквер б/н севернее д. 44, корп. 1, по пр. Наставников	0,2481	35	

после позиции 1778-19 дополнить позицией 1778-20 следующего содержания:

1778-20	40-38-41	сквер б/н восточнее д. 77, корп. 2, по Ленинскому пр.	0,0877	38	”;
---------	----------	---	--------	----	----

после позиции 1952-34 дополнить позицией 1952-35 следующего содержания:

1952-35	40-43-77	сквер б/н южнее д. 5 по Советской ул. (Дудергоф)	0,2703	43	”;
---------	----------	--	--------	----	----

после позиции 1996-38 дополнить позициями 1996-39 – 1996-41 следующего содержания:

1996-39	34-103-83	сквер б/н вдоль д. 4, д. 6, д. 8, д. 10, д. 12 по Тулонской аллее	1,3500	103	”;
1996-40	34-103-84	сквер б/н севернее д. 5 по ул. Мануильского	0,1220	103	
1996-41	34-103-85	сквер б/н западнее д. 17 по ул. Аммермана	0,0563	103	

после позиции 2038 дополнить позициями 2039 и 2040 следующего содержания:

2039	38-101-43	сквер б/н северо-западнее д. 74 по пр. Ленина	4,5017	101	”;
2040	38-101-44	сквер б/н юго-восточнее пересечения Приморского шоссе и Пляжевой ул.	0,7629	101	

после позиции 2107-4 дополнить позицией 2107-5 следующего содержания:

2107-5	38-108-76	сквер б/н восточнее д. 10 по ул. Токарева	0,3844	108	”;
--------	-----------	---	--------	-----	----

после позиции 2120 дополнить позициями 2120-1 и 2120-2 следующего содержания:

"	2120-1	38-110-14	сквер б/н северо-западнее пересечения Западной ул. и Северной ул.	1,5367	110	
	2120-2	38-110-15	сквер б/н западнее д. 8 по Тупиковой ул.	0,1050	110	";

после позиции 2141-2 дополнить позициями 2141-3 – 2141-8 следующего содержания:

"	2141-3	38-118-9	сквер б/н восточнее пересечения Ключевой ул. и Карьерного проезда	0,0743	118	
	2141-4	38-118-10	сквер б/н вдоль р. Чёрной, между Красной ул., Мельничной ул. и д. 14а по Речной ул.	4,7409	118	
	2141-5	38-118-11	сквер б/н вдоль р. Чёрной, юго-западнее д. 61 по Пионерской ул.	3,7596	118	
	2141-6	38-118-12	сквер б/н западнее д. 92 по Пограничной ул.	0,8613	118	
	2141-7	38-118-13	сквер б/н юго-восточнее д. 62 по Пограничной ул.	0,9665	118	
	2141-8	38-118-14	сквер б/н южнее д. 62 по Ленинградской ул.	0,4679	118	";

после позиции 2173 дополнить позицией 2174 следующего содержания:

"	2174	38-128-4	сквер б/н юго-восточнее пересечения Почтовой ул. и Вокзальной ул.	2,1492	128	";
---	------	----------	---	--------	-----	----

после позиции 2388-6 дополнить позицией 2388-7 следующего содержания:

"	2388-7	14-45-102	сквер б/н западнее д. 38, корп. 1, по пр. Космонавтов	0,4209	45	";
---	--------	-----------	---	--------	----	----

после позиции 2727-7 дополнить позициями 2727-8 – 2727-14 следующего содержания:

"	2727-8	12-49-62	сквер б/н севернее д. 23 по пр. Елизарова	0,5545	49	
	2727-9	12-49-63	сквер б/н южнее д. 24 по ул. Ольминского	0,5618	49	
	2727-10	12-49-64	сквер б/н северо-западнее д. 25 по пр. Елизарова	0,4077	49	
	2727-11	12-49-65	сквер б/н юго-западнее д. 6 по пер. Ногина	0,0738	49	
	2727-12	12-49-66	сквер б/н юго-западнее д. 89 по пр. Обуховской Обороны	0,2005	49	
	2727-13	12-49-67	сквер б/н севернее д. 11 по пр. Елизарова	0,0895	49	
	2727-14	12-49-68	сквер б/н севернее д. 123 по пр. Обуховской Обороны	0,0250	49	";

после позиции 2769-8 дополнить позициями 2769-9 и 2769-10 следующего содержания:

"	2769-9	12-50-51	сквер б/н западнее д. 43 по ул. Седова	0,1118	50	
	2769-10	12-50-52	сквер б/н между д. 50, д. 52, корп. 1, и д. 52, корп. 2, по ул. Седова	0,1129	50	"

после позиции 2821-15 дополнить позицией 2821-16 следующего содержания:

"	2821-16	12-51-68	сквер б/н западнее д. 144 по ул. Седова	0,1861	51	"
---	---------	----------	---	--------	----	---

после позиции 3142-12 дополнить позицией 3142-13 следующего содержания:

"	3142-13	12-57-60	сквер б/н севернее д. 5, корп. 2, по Союзному пр.	0,5706	57	"
---	---------	----------	---	--------	----	---

после позиции 3620-1 дополнить позициями 3620-2 – 3620-6 следующего содержания:

"	3620-2	40-125-39	сквер б/н севернее д. 2 по ул. Гоголя	0,0282	125	
	3620-3	40-125-40	сквер б/н северо-восточнее д. 1 по Львовской ул.	0,1057	125	
	3620-4	40-125-41	сквер б/н между д. 19, корп. 2, и д. 21, корп. 2, по Львовской ул.	0,0811	125	
	3620-5	40-125-42	сквер б/н вдоль д. 19, корп. 2, и д. 27, корп. 2, по Львовской ул.	0,6502	125	
	3620-6	40-125-43	сквер б/н юго-западнее д. 18 по ул. Коммуны	0,1399	125	"

после позиции 3758-5 дополнить позициями 3758-6 и 3758-7 следующего содержания:

"	3758-6	34-66-102	сквер б/н между д. 8 и д. 10 по Школьной ул.	0,0840	66	
	3758-7	34-66-103	сквер б/н севернее д. 51 по Дибуновской ул.	0,3256	66	"

после позиции 3858-12 дополнить позицией 3858-13 следующего содержания:

"	3858-13	34-70-21	сквер б/н между Нижней Полевой ул. и 2-й Никитинской ул.	1,3334	70	"
---	---------	----------	--	--------	----	---

после позиции 3880-1 дополнить позицией 3880-2 следующего содержания:

"	3880-2	42-105-23	сквер б/н на Пограничной ул.	0,2239	105	"
---	--------	-----------	------------------------------	--------	-----	---

после позиции 3973-7 дополнить позицией 3973-8 следующего содержания:

"	3973-8	42-107-101	сквер б/н западнее д. 4 по ул. Радищева	0,0814	107	"
---	--------	------------	---	--------	-----	---

после позиции 3977 дополнить позициями 3978 и 3979 следующего содержания:

"	3978	42-126-3	сквер б/н севернее д. 60 по Нововестинской ул.	0,1982	126	
---	------	----------	--	--------	-----	--

3979	42-126-4	бульвар б/н на Новой ул., Московской ул. и Колхозной ул.	1,0368	126	”;
------	----------	--	--------	-----	----

после позиции 4111-6 дополнить позициями 4111-7 и 4111-8 следующего содержания:

4111-7	13-72-55	сквер б/н северо-восточнее д. 82 по Бухарестской ул.	0,7200	72	”;
4111-8	13-72-56	сквер б/н севернее д. 106 по Южному шоссе	0,1789	72	

после позиции 4162-8 дополнить позициями 4162-9 и 4162-10 следующего содержания:

4162-9	13-73-60	сквер б/н юго-восточнее д. 30, корп. 6, по пр. Славы	0,6745	73	”;
4162-10	13-73-61	сквер б/н западнее д. 31, корп. 4, по Бухарестской ул.	0,4660	73	

дополнить позициями 4621-52 – 4621-55 следующего содержания:

4621-52	31-82-122	сквер б/н во дворе д. 68 по ул. Марата	0,0155	82	”;
4621-53	31-82-123	сквер б/н северо-западнее д. 17 по Загородному пр.	0,0360	82	
4621-54	31-82-124	сквер б/н на Лиговском пр. между д. 73 и д. 75-77	0,0300	82	
4621-55	31-82-125	сквер б/н юго-восточнее д. 26-28 по Воронежской ул.	0,0090	82	

3.2. Позицию 164 изложить в следующей редакции:

164	32-5-5	сквер б/н на Московском пр., д. 75	0,3973	5	”;
-----	--------	------------------------------------	--------	---	----

позицию 367 изложить в следующей редакции:

367	6-8-11	сквер б/н во дворе д. 72 и д. 74 по 7-й линии В.О.	0,1267	8	”;
-----	--------	--	--------	---	----

позицию 370 изложить в следующей редакции:

370	6-8-14	сквер б/н у д. 34 по наб. Макарова	0,0705	8	”;
-----	--------	------------------------------------	--------	---	----

позиции 372 и 373 изложить в следующей редакции:

372	6-8-16	сквер б/н во дворе д. 50 по 1-й линии В.О.	0,0345	8	”;
373	6-8-17	сквер б/н во дворе д. 46 по 1-й линии В.О.	0,0276	8	

позиции 381 и 382 изложить в следующей редакции:

381	6-8-25	сквер б/н во дворе д. 51 по Среднему пр. В.О.	0,0240	8	”;
-----	--------	---	--------	---	----



382	6-8-26	сквер б/н во дворе д. 55/20 по 12-й линии В.О.	0,0656	8	”;
-----	--------	--	--------	---	----

позицию 389 изложить в следующей редакции:

”	389	6-8-33	сквер б/н во дворе д. 47 по 16-й линии В.О.	0,0278	8	”;
---	-----	--------	---	--------	---	----

позицию 391 изложить в следующей редакции:

”	391	6-8-35	сквер б/н во дворе д. 46 по 13-й линии В.О.	0,0812	8	”;
---	-----	--------	---	--------	---	----

позицию 397 изложить в следующей редакции:

”	397	6-8-41	сквер б/н во дворе д. 14 по Камской ул.	0,2103	8	”;
---	-----	--------	---	--------	---	----

позиции 400 – 402 изложить в следующей редакции:

”	400	6-8-44	сквер б/н во дворе д. 75 по 16-й линии В.О.	0,0228	8	
	401	6-8-45	сквер б/н во дворе д. 73/49 по 16-й линии В.О.	0,0339	8	
	402	6-8-46	сквер б/н западнее д. 74 по 15-й линии В.О.	0,0943	8	

позиции 411 – 414 изложить в следующей редакции:

”	411	6-8-55	сквер б/н южнее д. 72 по 13-й линии В.О.	0,0510	8	
	412	6-8-56	сквер б/н между д. 73/49 по 16-й линии В.О. и д. 68 по 15-й линии В.О.	0,1202	8	
	413	6-8-57	сквер б/н во дворе д. 66 по 5-й линии В.О.	0,0330	8	
	414	6-8-58	сквер б/н западнее д. 37 по 18-й линии В.О.	0,1037	8	

позицию 506 изложить в следующей редакции:

”	506	6-10-18	сквер б/н между д. 22, корп. 2, и д. 22, корп. 3, по ул. Кораблестроителей	0,3066	10	”;
---	-----	---------	--	--------	----	----

позицию 519 изложить в следующей редакции:

”	519	6-11-1	сквер б/н на ул. Кораблестроителей, д. 36/1	1,1654	11	”;
---	-----	--------	---	--------	----	----

позицию 647 изложить в следующей редакции:

”	647	36-13-38	сквер б/н у д. 39, корп. 1, по пр. Тореза	0,4997	13	”;
---	-----	----------	---	--------	----	----

позицию 715 изложить в следующей редакции:

”	715	36-15-6	сквер б/н между д. 6, корп. 1, и д. 6, корп. 2, по пр. Культуры	0,3363	15	”;
---	-----	---------	---	--------	----	----

позицию 872-5 изложить в следующей редакции:

”	872-5	36-17-61	сквер Иосифа Кобзона на пр. Луначарского между д. 1, корп. 1, и д. 5, корп. 1	0,5975	17	”;
---	-------	----------	---	--------	----	----

позицию 903-4 изложить в следующей редакции:

"	903-4	10-18-20	сквер б/н южнее д. 45, корп. 2, по пр. Науки	0,7892	18	"
---	-------	----------	--	--------	----	---

позиции 920 и 921 изложить в следующей редакции:

"	920	10-19-17	сквер б/н между д. 5, корп. 1, д. 5, корп. 2, и д. 7, корп. 2, по ул. Вавиловых	0,8280	19	"
	921	10-19-18	сквер б/н между д. 5, корп. 5, по ул. Вавиловых и д. 10, корп. 2, д. 12, корп. 3, по пр. Науки	0,4611	19	

позицию 1060-3 изложить в следующей редакции:

"	1060-3	10-24-34	сквер б/н западнее д. 72, корп. 1, по Светлановскому пр.	0,2124	24	"
---	--------	----------	--	--------	----	---

позицию 1132 изложить в следующей редакции:

"	1132	15-26-1	сквер б/н на пр. Народного Ополчения, д. 165	0,6236	26	"
---	------	---------	--	--------	----	---

позиции 1134 – 1137 изложить в следующей редакции:

"	1134	15-26-3	сквер б/н на ул. Солдата Корзуна, д. 54	0,5888	26	"
	1135	15-26-4	сквер б/н между д. 39, корп. 3, и д. 47, корп. 2, по ул. Козлова	0,4756	26	
	1136	15-26-5	сквер б/н на ул. Солдата Корзуна, д. 48	0,5518	26	
	1137	15-26-6	сквер б/н между д. 36 и д. 42 по ул. Солдата Корзуна	0,3209	26	

позиции 1141 – 1143 изложить в следующей редакции:

"	1141	15-26-10	сквер б/н на пр. Маршала Жукова, д. 72, корп. 3	0,6612	26	"
	1142	15-26-11	сквер б/н у д. 28, корп. 1, и д. 30, корп. 1, по ул. Стойкости	0,4903	26	
	1143	15-26-12	сквер б/н на пр. Ветеранов, д. 110	1,4805	26	

позицию 1147 изложить в следующей редакции:

"	1147	15-26-16	сквер б/н между д. 18, корп. 1, и д. 18, корп. 2, по ул. Стойкости	0,3053	26	"
---	------	----------	--	--------	----	---

позицию 1149 изложить в следующей редакции:

"	1149	15-26-18	сквер б/н западнее д. 161 по пр. Народного Ополчения	0,4124	26	"
---	------	----------	--	--------	----	---

позицию 1154 изложить в следующей редакции:

"	1154	15-26-23	сквер б/н севернее д. 7 по ул. Солдата Корзуна	0,7821	26	"
---	------	----------	--	--------	----	---

позицию 1172 изложить в следующей редакции:

"	1172	15-26-41	сквер б/н западнее д. 15 по ул. Стойкости	0,5231	26	"
---	------	----------	---	--------	----	---

позицию 1249-4 изложить в следующей редакции:

"	1249-4	15-27-60	сквер б/н у д. 82 по ул. Лени Голикова	0,0470	27	"
---	--------	----------	--	--------	----	---

позицию 1261 изложить в следующей редакции:

"	1261	15-28-12	сквер б/н на ул. Васи Алексева, д. 30	0,3870	28	"
---	------	----------	---------------------------------------	--------	----	---

позиции 1394 и 1395 изложить в следующей редакции:

"	1394	37-102-1	сквер б/н между д. 73 и д. 69 по пр. Ленина	0,1831	102	"
	1395	37-102-2	сквер б/н между д. 67 и д. 63 по пр. Ленина	0,2270	102	

позиции 1398 – 1400 изложить в следующей редакции:

"	1398	37-102-5	сквер б/н между д. 47 и д. 43 по пр. Ленина	0,3961	102	"
	1399	37-102-6	сквер б/н севернее д. 21 по пр. Ленина	0,7086	102	
	1400	37-102-7	сквер б/н северо-западнее д. 11 по ул. Братьев Радченко	0,4008	102	

позицию 1404 изложить в следующей редакции:

"	1404	37-102-11	сквер б/н западнее д. 15 по ул. Карла Маркса	0,9808	102	"
---	------	-----------	--	--------	-----	---

позицию 1414 изложить в следующей редакции:

"	1414	37-102-21	сквер б/н южнее д. 24/8 по пр. Ленина	0,1969	102	"
---	------	-----------	---------------------------------------	--------	-----	---

позицию 1438 изложить в следующей редакции:

"	1438	37-102-45	сквер б/н западнее д. 13 по ул. Карла Маркса	0,5501	102	"
---	------	-----------	--	--------	-----	---

позиции 1476 и 1477 изложить в следующей редакции:

"	1476	11-32-11	сквер б/н между д. 53 по Среднеохтинскому пр. и д. 16, д. 18 и д. 18, корп. 3, по шоссе Революции	0,6060	32	"
	1477	11-32-12	сквер б/н у д. 18 по шоссе Революции	0,1161	32	

позицию 1482 изложить в следующей редакции:

"	1482	11-32-17.	сквер б/н между д. 11 и д. 13 по Крюковой ул.	0,1956	32	"
---	------	-----------	---	--------	----	---

позицию 1635 изложить в следующей редакции:

"	1635	11-34-39	сквер б/н у д. 18, корп. 1, д. 18, корп. 2, и д. 18, корп. 3, по Республиканской ул.	0,7147	34	"
---	------	----------	--	--------	----	---

позицию 1713-21 изложить в следующей редакции:

"	1713-21	11-35-71	сквер б/н южнее д. 27, корп. 1, по пр. Косыгина	0,1300	35	"
---	---------	----------	---	--------	----	---

позицию 1738 изложить в следующей редакции:

"	1738	40-37-3	сквер б/н между д. 96, корп. 2, и д. 100, корп. 2, по Ленинскому пр.	0,9893	37	"
---	------	---------	--	--------	----	---

позиции 1741 и 1742 изложить в следующей редакции:

"	1741	40-37-6	сквер б/н южнее д. 28 по ул. Десантников	0,4887	37	"
	1742	40-37-7	сквер б/н во дворе д. 27, корп. 3, по ул. Маршала Захарова	0,5695	37	

позиции 1744 – 1748 изложить в следующей редакции:

"	1744	40-37-9	сквер б/н на ул. Котина, д. 6, корп. 1	0,6458	37	"
	1745	40-37-10	сквер б/н между д. 93, корп. 2, и д. 93, корп. 3, по Ленинскому пр.	0,8950	37	
	1746	40-37-11	сквер б/н на ул. Маршала Захарова, д. 27, корп. 2	0,3118	37	
	1747	40-37-12	сквер б/н на ул. Маршала Захарова, д. 33, корп. 1	0,4162	37	
	1748	40-37-13	сквер б/н на ул. Котина, д. 7, корп. 1	1,3105	37	

позицию 1778-3 изложить в следующей редакции:

"	1778-3	40-38-24	сквер б/н у д. 10 по ул. Рихарда Зорге	0,8900	38	"
---	--------	----------	--	--------	----	---

позицию 1778-7 изложить в следующей редакции:

"	1778-7	40-38-28	сквер б/н севернее д. 10 по ул. Рихарда Зорге	0,2530	38	"
---	--------	----------	---	--------	----	---

позицию 1778-13 изложить в следующей редакции:

"	1778-13	40-38-34	сквер б/н восточнее д. 78, корп. 1, по Ленинскому пр.	0,3066	38	"
---	---------	----------	---	--------	----	---

позицию 1807 изложить в следующей редакции:

"	1807	40-39-29	сквер Генерала Духанова между д. 84, корп. 8, и д. 88, корп. 2, по Петергофскому шоссе	1,3800	39	"
---	------	----------	--	--------	----	---

позицию 1809 изложить в следующей редакции:

"	1809	40-40-1	сквер б/н восточнее д. 10, корп. 1, по ул. Партизана Германа	0,3375	40	"
---	------	---------	---	--------	----	---

позицию 1914 изложить в следующей редакции:

"	1914	40-43-4	сквер б/н между д. 69, д. 71 и д. 73 по пр. Ленина	0,8253	43	"
---	------	---------	---	--------	----	---

позицию 1990 изложить в следующей редакции:

"	1990	34-103-38	сквер б/н между д. 17 по Пролетарской ул. и д. 2 по ул. Аммермана	0,3450	103	"
---	------	-----------	--	--------	-----	---

позицию 2107-1 изложить в следующей редакции:

"	2107-1	38-108-72	сквер б/н восточнее д. 15 по ул. Токарева	2,1805	108	"
---	--------	-----------	---	--------	-----	---

позиции 2118 и 2119 изложить в следующей редакции:

"	2118	38-110-11	сквер б/н севернее д. 2 по Александровскому шоссе	0,2201	110	"
	2119	38-110-12	сквер б/н северо-западнее пересечения Александровского шоссе и Биржевой ул.	0,2716	110	

позицию 2133 изложить в следующей редакции:

"	2133	38-115-5	сквер б/н юго-восточнее д. 3 по ул. Правды	0,6272	115	"
---	------	----------	--	--------	-----	---

позицию 2141-1 изложить в следующей редакции:

"	2141-1	38-118-7	сквер б/н у р. Чёрной, северо-западнее д. 14 по Речной ул.	0,7779	118	"
---	--------	----------	---	--------	-----	---

позицию 2388-5 изложить в следующей редакции:

"	2388-5	14-45-100	сквер б/н юго-восточнее д. 48, корп. 3, по пр. Космонавтов	0,3834	45	"
---	--------	-----------	---	--------	----	---

позицию 2397 изложить в следующей редакции:

"	2397	14-46-9	сквер б/н на Варшавской ул., д. 39, корп. 2	0,4286	46	"
---	------	---------	---	--------	----	---

позицию 2446 изложить в следующей редакции:

"	2446	14-46-58	сквер б/н северо-западнее д. 13 по ул. Костюшко	0,3949	46	"
---	------	----------	--	--------	----	---

позицию 2456 изложить в следующей редакции:

"	2456	14-46-68	сквер б/н западнее д. 3 по Новоизмайловскому пр.	0,2756	46	"
---	------	----------	---	--------	----	---

позицию 2458 изложить в следующей редакции:

"	2458	14-46-70	сквер б/н севернее д. 4 по Кузнецовской ул.	0,3324	46	"
---	------	----------	---	--------	----	---

позицию 2468 изложить в следующей редакции:

"	2468	14-46-80	сквер б/н южнее д. 19, корп. 1, по Варшавской ул.	0,0633	46	"
---	------	----------	--	--------	----	---

позицию 2472 изложить в следующей редакции:

"	2472	14-46-84	сквер б/н вокруг д. 8, корп. 2, по Новоизмайловскому пр.	0,8720	46	"
---	------	----------	---	--------	----	---

позицию 2475-2 изложить в следующей редакции:

"	2475-2	14-46-89	сквер б/н восточнее д. 3 по Благодатной ул.	0,1389	46	"
---	--------	----------	---	--------	----	---

позиции 2678 и 2679 изложить в следующей редакции:

"	2678	12-49-5	сквер б/н северо-западнее д. 13 по ул. Крупской	0,5579	49	"
	2679	12-49-6	сквер б/н северо-восточнее д. 15 по ул. Крупской	0,3895	49	

позицию 2683 изложить в следующей редакции:

"	2683	12-49-10	сквер б/н северо-восточнее д. 14 по ул. Бабушкина	0,7386	49	"
---	------	----------	--	--------	----	---

позицию 2685 изложить в следующей редакции:

"	2685	12-49-12	сквер б/н севернее д. 1 по ул. Ольги Берггольц	0,3983	49	"
---	------	----------	--	--------	----	---

позиции 2688 – 2691 изложить в следующей редакции:

"	2688	12-49-15	сквер б/н юго-западнее д. 4, корп. 2, по пер. Ногина	0,3301	49	"
	2689	12-49-16	сквер б/н западнее д. 7 по ул. Бабушкина	0,2690	49	
	2690	12-49-17	сквер б/н южнее д. 9 по ул. Бабушкина	0,3033	49	
	2691	12-49-18	сквер б/н юго-западнее д. 18 по ул. Ольминского	0,2488	49	

позиции 2693 – 2696 изложить в следующей редакции:

"	2693	12-49-20	сквер б/н западнее д. 17 по пр. Елизарова	0,1788	49	"
	2694	12-49-21	сквер б/н юго-западнее д. 22 по пр. Елизарова	0,4352	49	

2695	12-49-22	сквер б/н юго-западнее д. 19 по пр. Обуховской Обороны	0,3268	49
2696	12-49-23	сквер б/н севернее д. 17 по ул. Ольги Берггольц	0,6694	49

позиции 2699 и 2700 изложить в следующей редакции:

"	2699	12-49-26	сквер б/н северо-западнее д. 3 по Слободской ул.	0,2052	49
	2700	12-49-27	сквер б/н во дворе д. 39 по пр. Обуховской Обороны	0,1478	49

позицию 2702 изложить в следующей редакции:

"	2702	12-49-29	сквер б/н юго-западнее д. 30, корп. 2, по Б. Смоленскому пр.	0,2670	49
---	------	----------	---	--------	----

позиции 2705 и 2706 изложить в следующей редакции:

"	2705	12-49-32	сквер б/н северо-западнее д. 23 по ул. Пинегина	0,4932	49
	2706	12-49-33	сквер б/н северо-восточнее д. 40 по ул. Седова	0,1670	49

позиции 2710 – 2713 изложить в следующей редакции:

"	2710	12-49-37	сквер б/н вокруг д. 7 по ул. Пинегина	0,3670	49
	2711	12-49-38	сквер б/н севернее д. 25 по ул. Крупской	0,1473	49
	2712	12-49-39	сквер б/н северо-западнее д. 21 по ул. Крупской	0,2041	49
	2713	12-49-40	сквер б/н во дворе д. 26 по ул. Бабушкина	0,1199	49

позицию 2717 изложить в следующей редакции:

"	2717	12-49-44	сквер б/н юго-западнее д. 35 по ул. Седова	0,4494	49
---	------	----------	--	--------	----

позиции 2720 и 2721 изложить в следующей редакции:

"	2720	12-49-47	сквер б/н во дворе д. 8 по ул. Ольминского	0,1188	49
	2721	12-49-48	сквер б/н юго-восточнее д. 14 по ул. Ольминского	0,3027	49

позиции 2724 – 2726 изложить в следующей редакции:

"	2724	12-49-51	сквер б/н западнее д. 35 по пр. Елизарова	0,3348	49
---	------	----------	---	--------	----

2725	12-49-52	сквер б/н северо-восточнее д. 4 по ул. Невзоровой	0,5228	49	"
2726	12-49-53	сквер б/н у д. 119а по пр. Обуховской Обороны	0,2341	49	"

позицию 2730 изложить в следующей редакции:

"	2730	12-50-3	сквер б/н западнее д. 8, корп. 2, по ул. Крупской	0,1504	50	"
---	------	---------	---	--------	----	---

позицию 2738 изложить в следующей редакции:

"	2738	12-50-11	сквер б/н восточнее д. 10 по Ивановской ул.	0,2104	50	"
---	------	----------	---	--------	----	---

позицию 2743 изложить в следующей редакции:

"	2743	12-50-16	сквер б/н южнее д. 6 по Ивановской ул.	0,6341	50	"
---	------	----------	--	--------	----	---

позицию 2747 изложить в следующей редакции:

"	2747	12-50-20	сквер б/н между д. 20, корп. 2, и д. 26 по ул. Крупской	0,8707	50	"
---	------	----------	---	--------	----	---

позицию 2755 изложить в следующей редакции:

"	2755	12-50-28	сквер б/н вокруг д. 78 по ул. Седова	0,9878	50	"
---	------	----------	--------------------------------------	--------	----	---

позицию 2825 изложить в следующей редакции:

"	2825	12-52-4	сквер б/н юго-западнее д. 23 по Шлиссельбургскому пр.	2,2582	52	"
---	------	---------	---	--------	----	---

позицию 3164 изложить в следующей редакции:

"	3164	7-58-22	сквер Игоря Масленникова северо-восточнее д. 9 по Мытнинской наб.	0,0600	58	"
---	------	---------	---	--------	----	---

позицию 3229 изложить в следующей редакции:

"	3229	7-60-17	сквер Виталия Мельникова северо-восточнее д. 17 по Каменноостровскому пр.	0,0500	60	"
---	------	---------	---	--------	----	---

позицию 3310-6 изложить в следующей редакции:

"	3310-6	7-61-62	сквер Адмирала Дрозда между д. 5 и д. 11 по ул. Чапыгина	0,1383	61	"
---	--------	---------	--	--------	----	---

позицию 3389 изложить в следующей редакции:

"	3389	7-63-43	сквер б/н у д. 45 по ул. Ленина	0,2410	63	"
---	------	---------	---------------------------------	--------	----	---

позиции 3423 – 3430 изложить в следующей редакции:

"	3423	40-104-1	сквер б/н на ул. Победы, д. 18	1,2077	104	"
---	------	----------	--------------------------------	--------	-----	---



3424	40-104-2	сквер б/н между д. 40 по Александровской ул. и д. 9/46 по ул. Красного Флота	0,9532	104
3425	40-104-3	сквер б/н на ул. Красного Флота, д. 3	0,5645	104
3426	40-104-4	сквер б/н на Швейцарской ул., д. 2	0,9036	104
3427	40-104-5	сквер б/н южнее д. 21 по Еленинской ул.	0,1159	104
3428	40-104-6	сквер б/н севернее д. 12/14 по ул. Костылева	0,1026	104
3429	40-104-7	сквер б/н северо-западнее д. 16 по ул. Костылева	0,3235	104
3430	40-104-8	сквер б/н севернее д. 16 по ул. Костылева	0,1227	104

";

позиции 3432 – 3438 изложить в следующей редакции:

"	3432	40-104-10	сквер б/н между д. 30, д. 32а, д. 32б, д. 32в по Александровской ул.	0,1974	104
	3433	40-104-11	сквер б/н между д. 24 по Александровской ул. и д. 12, д. 10 по Владимирской ул.	0,3901	104
	3434	40-104-12	сквер б/н между д. 3/13 по Петровскому пер. и д. 22/17 по Александровской ул.	0,2089	104
	3435	40-104-13	сквер б/н севернее д. 20/16 по Александровской ул.	0,1137	104
	3436	40-104-14	сквер б/н между д. 4а, д. 4 по Кронштадтской ул. и д. 3 по 1-й Нижней ул.	0,1653	104
	3437	40-104-15	сквер б/н между д. 1 и д. 3 по 1-й Нижней ул.	0,1433	104
	3438	40-104-16	сквер б/н севернее д. 43/6 по Дворцовому пр.	0,0674	104

";

позиции 3440 – 3459 изложить в следующей редакции:

"	3440	40-104-18	сквер б/н севернее д. 6 по ул. Сафронова	0,3117	104
	3441	40-104-19	сквер б/н южнее д. 13 по Богумиловской ул.	0,1596	104
	3442	40-104-20	сквер б/н южнее д. 15 по Богумиловской ул.	0,1763	104
	3443	40-104-21	сквер б/н восточнее д. 36б по Александровской ул.	0,2293	104
	3444	40-104-22	сквер б/н во дворе д. 49, корп. 1, по Ораниенбаумскому пр.	0,3140	104
	3445	40-104-23	сквер б/н во дворе д. 36, корп. 2, по ул. Победы	0,1712	104

3446	40-104-24	сквер б/н восточнее д. 45, корп. 3, по Ораниенбаумскому пр.	0,4667	104
3447	40-104-25	сквер б/н западнее д. 39, корп. 2, по Ораниенбаумскому пр.	0,0807	104
3448	40-104-26	сквер б/н во дворе д. 36, корп. 1, по ул. Победы	0,5382	104
3449	40-104-27	сквер б/н во дворе д. 37, корп. 1, по Ораниенбаумскому пр.	0,3036	104
3450	40-104-28	сквер б/н восточнее д. 33, корп. 2, по Ораниенбаумскому пр.	0,2806	104
3451	40-104-29	сквер б/н во дворе д. 14, корп. 1, по ул. Федюнинского	0,2561	104
3452	40-104-30	сквер б/н восточнее д. 37, корп. 3, по Ораниенбаумскому пр.	0,1747	104
3453	40-104-31	сквер б/н во дворе д. 22/7 по ул. Победы	0,3800	104
3454	40-104-32	сквер б/н восточнее д. 20, корп. 1, по ул. Победы	0,2602	104
3455	40-104-33	сквер б/н севернее д. 5, корп. 1, по ул. Федюнинского	0,6141	104
3456	40-104-34	сквер б/н между д. 5, корп. 2, и д. 3, корп. 2, по ул. Федюнинского	0,5454	104
3457	40-104-35	сквер б/н во дворе д. 31 по Ораниенбаумскому пр.	0,5406	104
3458	40-104-36	сквер б/н восточнее д. 6 по ул. Скуридина	0,7976	104
3459	40-104-37	сквер б/н между д. 37 и д. 35а по Красноармейской ул.	0,1068	104

позиции 3461 – 3464 изложить в следующей редакции:

3461	40-104-39	сквер б/н севернее д. 1 по Швейцарской ул.	0,4783	104
3462	40-104-40	сквер б/н южнее д. 45 по Александровской ул.	0,4758	104
3463	40-104-41	сквер б/н между д. 15 и д. 19 по ул. Победы	0,3904	104
3464	40-104-42	сквер б/н западнее д. 19 по ул. Победы	0,2628	104

позицию 3466 изложить в следующей редакции:

3466	40-104-44	сквер б/н севернее д. 26а по Владимирской ул.	0,0563	104
------	-----------	---	--------	-----

позиции 3468 – 3472 изложить в следующей редакции:

"	3468	40-104-46	сквер б/н севернее д. 10 по Красноармейской ул.	0,1807	104	
	3469	40-104-47	сквер б/н западнее д. 1 по ул. Победы	0,1861	104	
	3470	40-104-48	сквер б/н восточнее д. 6а по Красноармейской ул.	0,3620	104	
	3471	40-104-49	сквер б/н севернее д. 16а по Владимирской ул.	0,3460	104	
	3472	40-104-50	сквер б/н западнее д. 18а по Владимирской ул.	0,2782	104	”;

позиции 3474 – 3481 изложить в следующей редакции:

"	3474	40-104-52	сквер б/н южнее д. 29 по Красноармейской ул.	0,0671	104	
	3475	40-104-53	сквер б/н северо-западнее д. 27 по Красноармейской ул.	0,3571	104	
	3476	40-104-54	сквер б/н западнее д. 11/39 по ул. Красного Флота	0,5789	104	
	3477	40-104-55	сквер б/н между д. 29 и д. 31 по Александровской ул.	0,1676	104	
	3478	40-104-56	сквер б/н севернее д. 18а по Михайловской ул.	0,4341	104	
	3479	40-104-57	сквер б/н южнее д. 18а по Михайловской ул.	0,3699	104	
	3480	40-104-58	сквер б/н южнее д. 27 по Александровской ул.	0,4711	104	
	3481	40-104-59	сквер б/н севернее д. 28 по Александровской ул.	0,5400	104	”;

позиции 3484 и 3485 изложить в следующей редакции:

"	3484	40-106-1	сквер Суворовская Роща между д. 13, корп. 1, и д. 19 по ул. Юты Бондаровской	1,4826	106	
	3485	40-106-2	сквер б/н между д. 4 и д. 6 по Торговой пл.	0,1382	106	”;

позиции 3487 – 3489 изложить в следующей редакции:

"	3487	40-106-4	сквер б/н южнее д. 12 по Санкт-Петербургскому пр.	0,0770	106	
	3488	40-106-5	сквер б/н у д. 11а по ул. Аврова	0,4647	106	
	3489	40-106-6	сквер б/н между д. 13 и д. 15 по ул. Аврова	0,5441	106	”;

позицию 3492 изложить в следующей редакции:

"	3492	40-106-9	сквер б/н южнее д. 4 по Константиновской ул.	0,2763	106	”;
---	------	----------	--	--------	-----	----

позицию 3495 изложить в следующей редакции:

"	3495	40-106-12	сквер б/н западнее д. 11 по Зверинской ул.	0,1220	106	"
---	------	-----------	--	--------	-----	---

позицию 3497 изложить в следующей редакции:

"	3497	40-106-14	сквер б/н северо-восточнее д. 15 по Михайловской ул.	0,0965	106	"
---	------	-----------	--	--------	-----	---

позицию 3500 изложить в следующей редакции:

"	3500	40-106-17	сквер б/н севернее д. 7 по ул. Путешественника Козлова	0,3483	106	"
---	------	-----------	--	--------	-----	---

позиции 3502 и 3503 изложить в следующей редакции:

"	3502	40-106-19	сквер б/н между д. 4, д. 6, д. 8 и д. 10 по Эрлеровскому бульв.	0,4642	106	"
	3503	40-106-20	сквер б/н между д. 20, д. 22 по ул. Путешественника Козлова и д. 16/24 по ул. Братьев Горкушенко	0,6402	106	

позицию 3507 изложить в следующей редакции:

"	3507	40-106-24	сквер б/н южнее д. 12 по ул. Путешественника Козлова	0,2814	106	"
---	------	-----------	--	--------	-----	---

позицию 3515 изложить в следующей редакции:

"	3515	40-106-32	сквер б/н между д. 37 и д. 39 по Озерковой ул.	0,1596	106	"
---	------	-----------	--	--------	-----	---

позицию 3517 изложить в следующей редакции:

"	3517	40-106-34	сквер б/н южнее д. 20 по Эрлеровскому бульв.	0,4632	106	"
---	------	-----------	--	--------	-----	---

позиции 3519 – 3522 изложить в следующей редакции:

"	3519	40-106-36	сквер б/н между д. 5, корп. 1, и д. 5, корп. 2, по ул. Братьев Горкушенко	0,4428	106	"
	3520	40-106-37	сквер б/н между д. 1 и д. 3 по ул. Братьев Горкушенко	0,4336	106	
	3521	40-106-38	сквер б/н западнее д. 9 по ул. Братьев Горкушенко	0,3002	106	
	3522	40-106-39	сквер б/н между д. 22 и д. 24 по Эрлеровскому бульв.	0,5323	106	

позиции 3524 – 3527 изложить в следующей редакции:

3524	40-106-41	сквер б/н западнее д. 14, корп. 2, по Чебышёвской ул.	0,0584	106
3525	40-106-42	сквер б/н северо-западнее д. 13, корп. 2, и д. 11, корп. 3, по Чичеринской ул.	0,1046	106
3526	40-106-43	сквер б/н севернее д. 9, корп. 1, и д. 7, корп. 1, по Ботанической ул.	0,1448	106
3527	40-106-44	сквер б/н севернее д. 5, корп. 1, по Ботанической ул.	0,2229	106

позиции 3529 – 3545 изложить в следующей редакции:

3529	40-106-46	сквер б/н восточнее д. 9, корп. 1, по Чичеринской ул.	0,3508	106
3530	40-106-47	сквер б/н восточнее д. 10, корп. 2, по Чебышёвской ул.	0,1823	106
3531	40-106-48	сквер б/н южнее д. 10, корп. 1, по Чебышёвской ул.	0,3177	106
3532	40-106-49	сквер б/н между д. 11, корп. 4, и д. 13, корп. 2, по Чичеринской ул.	0,2470	106
3533	40-106-50	сквер б/н южнее д. 16, корп. 1, по Ботанической ул.	0,2520	106
3534	40-106-51	сквер б/н северо-восточнее д. 5, корп. 1, д. 5, корп. 2, и д. 3, корп. 2, по Чичеринской ул.	0,3482	106
3535	40-106-52	сквер б/н южнее д. 5, корп. 2, по Чичеринской ул.	0,2975	106
3536	40-106-53	сквер б/н восточнее д. 3, корп. 1, по Чичеринской ул.	0,1020	106
3537	40-106-54	сквер б/н западнее д. 21, корп. 1, по Гостилицкому шоссе	0,2560	106
3538	40-106-55	сквер б/н севернее д. 19, корп. 1, по Гостилицкому шоссе	0,1850	106
3539	40-106-56	сквер б/н севернее д. 17, корп. 1, по Гостилицкому шоссе	0,1903	106
3540	40-106-57	сквер б/н южнее д. 4, корп. 3, по Чебышёвской ул.	0,1493	106
3541	40-106-58	сквер б/н восточнее д. 15, корп. 1, по Гостилицкому шоссе	0,2546	106
3542	40-106-59	сквер б/н восточнее д. 4, корп. 2, по Чебышёвской ул.	0,1138	106

3543	40-106-60	сквер б/н во дворе д. 2/13 по Чебышёвской ул.	0,1073	106
3544	40-106-61	сквер б/н во дворе д. 5, корп. 1, по Чебышёвской ул.	0,0871	106
3545	40-106-62	сквер б/н южнее д. 6, корп. 1, по Ботанической ул.	0,0777	106

позиции 3547 – 3550 изложить в следующей редакции:

3547	40-106-64	сквер б/н севернее д. 31, корп. 1, по Разводной ул.	0,2189	106
3548	40-106-65	сквер б/н между д. 49, корп. 2, и д. 51, корп. 2, по Озерковой ул.	0,9004	106
3549	40-106-66	сквер б/н между д. 51, корп. 2, и д. 53, корп. 2, по Озерковой ул.	0,7927	106
3550	40-106-67	сквер б/н между д. 53, корп. 2, и д. 55, корп. 2, по Озерковой ул.	0,7839	106

позицию 3552 изложить в следующей редакции:

3552	40-106-69	сквер б/н южнее д. 16, корп. 1, по бульв. Разведчика	0,7229	106
------	-----------	---	--------	-----

позицию 3554 изложить в следующей редакции:

3554	40-106-71	сквер б/н южнее д. 14, корп. 1, по бульв. Разведчика	0,7735	106
------	-----------	---	--------	-----

позицию 3556 изложить в следующей редакции:

3556	40-106-73	сквер б/н южнее д. 12, корп. 1, и д. 10, корп. 2, по бульв. Разведчика	0,8480	106
------	-----------	---	--------	-----

позиции 3559 – 3561 изложить в следующей редакции:

3559	40-106-76	сквер б/н южнее д. 2, корп. 1, по бульв. Разведчика	0,3679	106
3560	40-106-77	сквер б/н севернее д. 23 по Разводной ул.	0,1831	106
3561	40-106-78	сквер б/н южнее д. 5 по Озерковой ул.	0,2400	106

позиции 3565 – 3571 изложить в следующей редакции:

3565	40-106-82	сквер б/н западнее д. 25 по Разводной ул.	0,4240	106
3566	40-106-83	сквер б/н между д. 36/67 и д. 34 по Собственному пр.	0,2810	106
3567	40-106-84	сквер б/н во дворе д. 63 по Бобыльской дор.	0,0704	106
3568	40-106-85	сквер б/н во дворе д. 61 по Бобыльской дор.	0,0966	106

3569	40-106-86	сквер б/н во дворе д. 57 по Бобыльской дор.	0,1230	106	
3570	40-106-87	сквер б/н юго-восточнее д. 57, корп. 1, по Бобыльской дор.	0,1192	106	
3571	40-106-88	сквер Бамовцев между д. 3, корп. 8, и д. 3, корп. 4, по Суворовской ул.	0,6558	106	”;

позицию 3574 изложить в следующей редакции:

”	3574	40-106-91	сквер б/н северо-восточнее д. 3а по ул. Халтурина	0,2455	106	”;
---	------	-----------	--	--------	-----	----

позицию 3576 изложить в следующей редакции:

”	3576	40-106-93	сквер б/н восточнее д. 5 по ул. Халтурина	0,1463	106	”;
---	------	-----------	---	--------	-----	----

позицию 3578 изложить в следующей редакции:

”	3578	40-106-95	сквер б/н южнее д. 4 по ул. Жарновецкого	0,3095	106	”;
---	------	-----------	--	--------	-----	----

позицию 3580 изложить в следующей редакции:

”	3580	40-106-97	сквер б/н восточнее д. 8 по ул. Жарновецкого	0,2534	106	”;
---	------	-----------	--	--------	-----	----

позицию 3582 изложить в следующей редакции:

”	3582	40-106-99	сквер б/н между д. 16, корп. 2, и д. 16, корп. 3, по ул. Шахматова	0,1940	106	”;
---	------	-----------	---	--------	-----	----

позицию 3584-8 изложить в следующей редакции:

”	3584-8	40-106-109	сквер б/н между Михайловской ул., Константиновской ул., Никольской ул., ул. Аврова	1,9199	106	”;
---	--------	------------	--	--------	-----	----

позицию 3588 изложить в следующей редакции:

”	3588	40-125-4	сквер б/н южнее д. 27 по Львовской ул.	0,3360	125	”;
---	------	----------	--	--------	-----	----

позиции 3591 – 3594 изложить в следующей редакции:

”	3591	40-125-7	сквер б/н восточнее д. 6 по ул. Гоголя	0,1816	125	
	3592	40-125-8	сквер б/н западнее д. 94 по Санкт-Петербургскому шоссе	0,2646	125	
	3593	40-125-9	сквер б/н западнее д. 12 по ул. Гоголя	0,4287	125	
	3594	40-125-10	сквер б/н между д. 3 и д. 4 (Жилой городок)	0,2164	125	”;

позицию 3596 изложить в следующей редакции:

"	3596	40-125-12	сквер б/н между д. 11 и д. 13 по ул. Грибоедова	0,1591	125	";
---	------	-----------	--	--------	-----	----

позицию 3600 изложить в следующей редакции:

"	3600	40-125-16	сквер б/н между д. 86 по Санкт-Петербургскому шоссе и д. 1 по Фронтальной ул.	0,3951	125	";
---	------	-----------	---	--------	-----	----

позицию 3604 изложить в следующей редакции:

"	3604	40-125-20	сквер б/н между д. 4 по ул. Попова и д. 5 по Почтовому пер.	0,2637	125	";
---	------	-----------	--	--------	-----	----

позицию 3607 изложить в следующей редакции:

"	3607	40-125-23	сквер б/н юго-западнее д. 9 по ул. Попова	0,3189	125	";
---	------	-----------	--	--------	-----	----

позицию 3617 изложить в следующей редакции:

"	3617	40-125-33	сквер б/н между д. 104 и д. 106/2 по Санкт-Петербургскому шоссе	0,0415	125	";
---	------	-----------	--	--------	-----	----

позицию 3799 изложить в следующей редакции:

"	3799	34-69-4	сквер б/н на ул. Шаврова, д. 7, корп. 1	0,5047	69	";
---	------	---------	---	--------	----	----

позицию 3823 изложить в следующей редакции:

"	3823	34-69-28	сквер б/н между д. 7, корп. 1, и д. 5, корп. 2, по ул. Шаврова	0,5208	69	";
---	------	----------	---	--------	----	----

позицию 3887 изложить в следующей редакции:

"	3887	42-107-7	сквер б/н между д. 14 и д. 16 по ул. Генерала Хазова	0,4312	107	";
---	------	----------	---	--------	-----	----

позиции 3889 и 3890 изложить в следующей редакции:

"	3889	42-107-9	сквер б/н между д. 24 и д. 30 по ул. Генерала Хазова	0,7695	107	";
	3890	42-107-10	сквер б/н западнее д. 24 по ул. Генерала Хазова	0,4094	107	

позицию 3899 изложить в следующей редакции:

"	3899	42-107-19	сквер б/н южнее д. 7 по Детскосельскому бульв.	0,9594	107	";
---	------	-----------	---	--------	-----	----



позиции 3902 и 3903 изложить в следующей редакции:

"	3902	42-107-22	сквер б/н северо-восточнее д. 67 по Ленинградской ул.	0,2175	107	
	3903	42-107-23	сквер б/н у д. 44, д. 46 и д. 48 по Железнодорожной ул.	1,4119	107	"

позиции 3907 – 3909 изложить в следующей редакции:

"	3907	42-107-27	сквер б/н во дворе д. 8 по ул. Генерала Хазова	0,6155	107	
	3908	42-107-28	сквер б/н во дворе д. 5 по Детскосельскому бульв.	0,4911	107	
	3909	42-107-29	сквер б/н у д. 1 по Детскосельскому бульв.	0,5987	107	"

позицию 3913 изложить в следующей редакции:

"	3913	42-107-33	сквер б/н северо-восточнее д. 10 по Московской ул.	0,4692	107	"
---	------	-----------	---	--------	-----	---

позицию 3918 изложить в следующей редакции:

"	3918	42-107-38	сквер б/н северо-восточнее д. 11 по Конюшенной ул.	0,1978	107	"
---	------	-----------	---	--------	-----	---

позицию 3941 изложить в следующей редакции:

"	3941	42-107-61	сквер б/н севернее д. 65 по Красносельскому шоссе	0,4643	107	"
---	------	-----------	--	--------	-----	---

позицию 3946 изложить в следующей редакции:

"	3946	42-107-66	сквер б/н северо-восточнее д. 57 по Ленинградской ул.	0,1965	107	"
---	------	-----------	--	--------	-----	---

позицию 3948 изложить в следующей редакции:

"	3948	42-107-68	сквер б/н северо-восточнее д. 47 по Ленинградской ул.	0,2437	107	"
---	------	-----------	--	--------	-----	---

позицию 3950 изложить в следующей редакции:

"	3950	42-107-70	сквер б/н севернее д. 10 и д. 26 по Широкой ул.	0,7560	107	"
---	------	-----------	--	--------	-----	---

позицию 3960 изложить в следующей редакции:

"	3960	42-107-80	сквер б/н у д. 52 по Леонтьевской ул.	0,4369	107	"
---	------	-----------	---------------------------------------	--------	-----	---

позицию 3963 изложить в следующей редакции:

"	3963	42-107-83	сквер б/н во дворе д. 30 по ул. Вячеслава Шишкова	0,4276	107	"
---	------	-----------	--	--------	-----	---

позицию 3995-8 изложить в следующей редакции:

"	3995-8	42-129-26	сквер б/н юго-западнее д. 30 (Пулковское)	0,2900	129	"
---	--------	-----------	---	--------	-----	---

позиции 4053 – 4055 изложить в следующей редакции:

"	4053	13-71-60	сквер б/н северо-восточнее д. 23, корп. 3, по Бухарестской ул.	0,7216	71	
	4054	13-71-61	сквер б/н восточнее д. 10, корп. 2, по Будапештской ул.	1,0856	71	
	4055	13-71-62	сквер б/н у д. 9, корп. 1, по Пражской ул.	0,6517	71	"

позиции 4057 и 4058 изложить в следующей редакции:

"	4057	13-71-64	сквер б/н юго-западнее д. 23, корп. 1, по Бухарестской ул.	0,3327	71	
	4058	13-71-65	сквер б/н севернее д. 6, корп. 1, по ул. Белы Куна	0,4860	71	"

позицию 4111 изложить в следующей редакции:

"	4111	13-72-48	сквер б/н севернее д. 100 по Южному шоссе	0,5824	72	"
---	------	----------	---	--------	----	---

позицию 4320-6 изложить в следующей редакции:

"	4320-6	13-76-68	сквер б/н юго-западнее д. 34 по М. Балканской ул.	0,3297	76	"
---	--------	----------	---	--------	----	---

позицию 4564 изложить в следующей редакции:

"	4564	31-82-12	сквер б/н юго-восточнее д. 24 и д. 28 по Загородному пр.	0,2780	82	"
---	------	----------	--	--------	----	---

позицию 4621-9 изложить в следующей редакции:

"	4621-9	31-82-79	сквер б/н во дворе д. 12 по ул. Марата	0,0202	82	"
---	--------	----------	--	--------	----	---

3.3. Позиции 517, 1006-10, 1166, 1185, 1315, 1441-1, 1441-2, 1455, 1808-10, 2170-2, 3562, 3564, 3572 и 3573 исключить.

4. В приложении 6:

схему 3 территорий зеленых насаждений общего пользования местного значения в границах Адмиралтейского района Санкт-Петербурга (внутригородское муниципальное образование города федерального значения Санкт-Петербурга муниципальный округ Адмиралтейский округ) изложить в редакции согласно приложению 84 к настоящему Закону Санкт-Петербурга;

схему 5 территорий зеленых насаждений общего пользования местного значения в границах Адмиралтейского района Санкт-Петербурга (внутригородское муниципальное образование города федерального значения Санкт-Петербурга муниципальный округ Измайловское) изложить в редакции согласно приложению 85 к настоящему Закону Санкт-Петербурга;





схему 69 территорий зеленых насаждений общего пользования местного значения в границах Приморского района Санкт-Петербурга (внутригородское муниципальное



схему 129 территорий зеленых насаждений общего пользования местного значения в границах Пушкинского района Санкт-Петербурга (внутригородское муниципальное

образование города федерального значения Санкт-Петербурга поселок Шушары) изложить в редакции согласно приложению 141 к настоящему Закону Санкт-Петербурга.

5. В приложении 7:

5.1. В разделе "Выборгский район Санкт-Петербурга" подраздел "Внутригородское муниципальное образование города федерального значения Санкт-Петербурга поселок Парголово":

позицию:

"	PO-36-116-2	сквер б/н на Лесной ул., южнее д. 85 по Ленинградской ул. (пос. Парголово)	1,4660	PO-116	"
---	-------------	--	--------	--------	---

исключить;

дополнить позицией следующего содержания:

"	PO-36-116-3	сквер б/н на Заречной ул. южнее д. 9 по Старожиловской ул. (пос. Парголово, Торфяное)	0,2555	PO-116	"
---	-------------	---	--------	--------	---

5.2. В разделе "Колпинский район Санкт-Петербурга" в подразделе "Внутригородское муниципальное образование города федерального значения Санкт-Петербурга город Колпино" позицию

"	PO-37-102-1	сквер б/н на Загородной ул. восточнее д. 17 (г. Колпино)	2,2745	PO-102	"
---	-------------	--	--------	--------	---

изложить в следующей редакции:

"	PO-37-102-1	сквер б/н на Загородной ул., восточнее д. 17	1,9115	PO-102	"
---	-------------	--	--------	--------	---

5.3. В разделе "Красногвардейский район Санкт-Петербурга":

5.3.1. В подразделе "Внутригородское муниципальное образование города федерального значения Санкт-Петербурга муниципальный округ Поллюстрово" позицию

"	PO-11-32-2	парк б/н между р. Охтой и кольцевой автомобильной дорогой вокруг Санкт-Петербурга	31,6940	PO-32	"
---	------------	---	---------	-------	---

изложить в следующей редакции:

"	PO-11-32-2	парк б/н между р. Охтой и кольцевой автомобильной дорогой вокруг Санкт-Петербурга	25,9246	PO-32	"
---	------------	---	---------	-------	---

5.3.2. В подразделе "Внутригородское муниципальное образование города федерального значения Санкт-Петербурга муниципальный округ Ржевка" позицию

"	PO-11-36-5	Ржевский лесопарк между ул. Коммуны, Водопроводной ул., Лесной ул., Набережной ул., Сосновским пр., Рябовским шоссе и границей Санкт-Петербурга	90,5374	PO-36	"
---	------------	---	---------	-------	---



изложить в следующей редакции:

PO-11-36-5	Ржевский лесопарк между ул. Коммуны, Водопроводной ул., Лесной ул., Набережной ул., Сосновским пр., Рябовским шоссе и границей Санкт-Петербурга	90,4501	PO-36
------------	---	---------	-------

5.4. В разделе "Курортный район Санкт-Петербурга":

5.4.1. В подразделе "Внутригородское муниципальное образование города федерального значения Санкт-Петербурга город Зеленогорск":  
позицию

PO-38-101-2	сквер б/н на Морской ул. между д. 3 по Морской ул. и д. 520а, д. 520б по Приморскому шоссе (г. Зеленогорск)	1,1227	PO-101
-------------	---	--------	--------

изложить в следующей редакции:

PO-38-101-2	сквер б/н на Морской ул. между д. 3 по Морской ул. и д. 520а, д. 520б по Приморскому шоссе	3,3051	PO-101
-------------	--	--------	--------

дополнить позициями следующего содержания:

PO-38-101-10	сквер б/н северо-западнее д. 7 по Авиационной ул.	1,4560	PO-101
PO-38-101-11	сквер б/н западнее пересечения Авиационной ул. и Среднего пр.	5,8729	PO-101
PO-38-101-12	сквер б/н юго-восточнее д. 15 по Курортной ул.	3,4353	PO-101
PO-38-101-13	сквер б/н северо-западнее пересечения Приморского шоссе и Прямой ул.	0,7267	PO-101
PO-38-101-14	сквер б/н вдоль д. 22, д. 24, д. 31 по 1-й Пляжевой ул. и д. 8, д. 7а, д. 1, литера Ж, д. 1, литера Л, по 2-й Пляжевой ул.	3,2426	PO-101
PO-38-101-15	сквер б/н юго-восточнее д. 514, литера Б, по Приморскому шоссе	4,2092	PO-101

5.4.2. После подраздела "Внутригородское муниципальное образование города федерального значения Санкт-Петербурга город Зеленогорск" дополнить подразделом следующего содержания:

Внутригородское муниципальное образование города федерального значения Санкт-Петербурга город Сестрорецк			
PO-38-108-1	сквер б/н северо-западнее д. 57 по ул. Мосина	0,9867	PO-108

5.4.3. В подразделе "Внутригородское муниципальное образование города федерального значения Санкт-Петербурга поселок Белоостров":

позицию

"	РО-38-110-1	сквер б/н восточнее д. 6 по Восточной ул. (пос. Белоостров)	7,4583	РО-110	"
---	-------------	--	--------	--------	---

изложить в следующей редакции:

"	РО-38-110-1	сквер б/н восточнее д. 6 по Восточной ул.	22,6692	РО-110	"
---	-------------	---	---------	--------	---

дополнить позицией следующего содержания:

"	РО-38-110-2	сквер б/н северо-восточнее д. 45 по Александровскому шоссе	6,5734	РО-110	"
---	-------------	---	--------	--------	---

5.4.4. После подраздела "Внутригородское муниципальное образование города федерального значения Санкт-Петербурга поселок Белоостров" дополнить подразделами следующего содержания:

Внутригородское муниципальное образование города федерального значения Санкт-Петербурга поселок Комарово			
РО-38-111-1	сквер б/н восточнее пересечения Озёрной ул. и 1-й Дачной ул.	0,1786	РО-111
РО-38-111-2	парк б/н между 5-м Дачным пер., 3-й Дачной ул. и ул. Юрия Германа	30,2405	РО-111
РО-38-111-3	сквер б/н северо-западнее пересечения ул. Танкистов и ул. Валиева	0,4141	РО-111
Внутригородское муниципальное образование города федерального значения Санкт-Петербурга поселок Песочный			
РО-38-118-1	парк б/н у р. Чёрной, юго-западнее д. 27 по Пионерской ул.	5,9314	РО-118

5.4.5. Подраздел "Внутригородское муниципальное образование города федерального значения Санкт-Петербурга поселок Репино" дополнить позицией следующего содержания:

"	РО-38-120-5	сквер б/н севернее д. 7 по Новгородской ул.	3,2715	РО-120	"
---	-------------	--	--------	--------	---

5.4.6. Подраздел "Внутригородское муниципальное образование города федерального значения Санкт-Петербурга поселок Солнечное" дополнить позициями следующего содержания:

"	РО-38-124-4	сквер б/н юго-западнее д. 9 по Петровской ул.	0,1079	РО-124	
	РО-38-124-5	сквер б/н юго-восточнее д. 9 по 2-й Боровой ул.	6,6798	РО-124	
	РО-38-124-6	сквер б/н восточнее д. 16 по Вокзальной ул.	3,7336	РО-124	

5.4.7. После подраздела "Внутригородское муниципальное образование города федерального значения Санкт-Петербурга поселок Солнечное" дополнить подразделом следующего содержания:

Внутригородское муниципальное образование города федерального значения Санкт-Петербурга поселок Ушково			
РО-38-128-1	сквер б/н южнее д. 9 по Вокзальной ул.	1,1109	РО-128

5.4.8. Подразделы "Внутригородское муниципальное образование города федерального значения Санкт-Петербурга город Сестрорецк" и "Внутригородское муниципальное образование города федерального значения Санкт-Петербурга поселок Комарово" исключить.

5.5. В разделе "Невский район Санкт-Петербурга":

5.5.1. В подразделе "Внутригородское муниципальное образование города федерального значения Санкт-Петербурга муниципальный округ Обуховский" позиции

РО-12-51-1	сквер б/н западнее д. 131, корп. 2, по ул. Бабушкина	0,8515	РО-51
РО-12-51-2	сквер б/н западнее д. 144 по ул. Седова	0,1786	РО-51

исключить.

5.5.2. В подразделе "Внутригородское муниципальное образование города федерального значения Санкт-Петербурга муниципальный округ Рыбацкое" позицию

РО-12-52-1	сквер б/н северо-западнее д. 305 по пр. Обуховской Обороны	1,5325	РО-52
------------	---	--------	-------

изложить в следующей редакции:

РО-12-52-1	сквер б/н северо-западнее д. 305 по пр. Обуховской Обороны	1,3904	РО-52
------------	---	--------	-------

5.5.3. Подраздел "Внутригородское муниципальное образование города федерального значения Санкт-Петербурга муниципальный округ Народный" исключить.

5.6. В разделе "Петродворцовый район Санкт-Петербурга":

5.6.1. В подразделе "Внутригородское муниципальное образование города федерального значения Санкт-Петербурга город Ломоносов" позиции

РО-40-104-5	сквер б/н у д. 18, корп. 2, по Швейцарской ул. (г. Ломоносов)	4,6746	РО-104
РО-40-104-6	сквер б/н у Морского кан. (г. Ломоносов)	14,4546	РО-104

изложить в следующей редакции:

РО-40-104-5	сквер б/н у д. 18, корп.2, по Швейцарской ул.	2,4753	РО-104
-------------	--	--------	--------

PO-40-104-6	сквер б/н у Морского кан.	13,6736	PO-104	"
-------------	---------------------------	---------	--------	---

5.6.2. В подразделе "Внутригородское муниципальное образование города федерального значения Санкт-Петербурга город Петергоф" позицию

PO-40-106-1	сквер б/н на пересечении Собственного пр. и бульв. Красных Курсантов (г. Петергоф)	0,9450	PO-106	"
-------------	--	--------	--------	---

исключить;

позицию

PO-40-106-3	сквер б/н на ул. Демьяна Бедного восточнее Привокзальной пл. (г. Петергоф)	4,3787	PO-106	"
-------------	--	--------	--------	---

исключить.

5.6.3. В подразделе "Внутригородское муниципальное образование города федерального значения Санкт-Петербурга поселок Стрельна" позицию

PO-40-125-1	сквер б/н на р. Кикенке (участок 1) (пос. Стрельна)	23,8868	PO-125	"
-------------	---	---------	--------	---

изложить в следующей редакции:

PO-40-125-1	сквер б/н на р. Кикенке (участок 1)	23,3090	PO-125	"
-------------	-------------------------------------	---------	--------	---

5.7. В разделе "Приморский район Санкт-Петербурга":

5.7.1. Подраздел "Внутригородское муниципальное образование города федерального значения Санкт-Петербурга муниципальный округ Юнтолово" дополнить позицией следующего содержания:

PO-34-69-2	бульвар б/н на Планерной ул. от Плесецкой ул. до р. Каменки	5,4050	PO-69	"
------------	---	--------	-------	---

5.7.2. В подразделе "Внутригородское муниципальное образование города федерального значения Санкт-Петербурга муниципальный округ Коломяги" позицию

PO-34-70-1	сквер б/н между Нижней Полевой ул. и 2-й Никитинской ул.	1,3860	PO-70	"
------------	--	--------	-------	---

исключить.

6. В приложении 8:

после строки

Курортный	город Зеленогорск	PO-101	"
-----------	-------------------	--------	---

дополнить строкой следующего содержания:

Курортный	город Сестрорецк	PO-108	"
-----------	------------------	--------	---

после строки

Курортный	поселок Белоостров	PO-110	"
-----------	--------------------	--------	---

дополнить строками следующего содержания:

" Курортный	поселок Комарово	РО-111	
Курортный	поселок Песочный	РО-118	"

после строки

" Курортный	поселок Солнечное	РО-124	"
-------------	-------------------	--------	---

дополнить строкой следующего содержания:

" Курортный	поселок Ушково	РО-128	"
-------------	----------------	--------	---

строки

" Курортный	город Сестрорецк	РО-108	
Курортный	поселок Комарово	РО-111	"

исключить;

строку

" Невский	муниципальный округ Народный	РО-53	"
-----------	------------------------------	-------	---

исключить;

строку

" Пушкинский	поселок Шушары	РО-109	"
--------------	----------------	--------	---

изложить в следующей редакции:

" Пушкинский	поселок Шушары	РО-129	"
--------------	----------------	--------	---

7. В приложении 9:

схему РО-32 территорий зеленых насаждений общего пользования резерва озеленения в границах Красногвардейского района Санкт-Петербурга (внутригородское муниципальное образование города федерального значения Санкт-Петербурга муниципальный округ Полустрово) изложить в редакции согласно приложению 142 к настоящему Закону Санкт-Петербурга;

схему РО-36 территорий зеленых насаждений общего пользования резерва озеленения в границах Красногвардейского района Санкт-Петербурга (внутригородское муниципальное образование города федерального значения Санкт-Петербурга муниципальный округ Ржевка) изложить в редакции согласно приложению 143 к настоящему Закону Санкт-Петербурга;

схему РО-51 территорий зеленых насаждений общего пользования резерва озеленения в границах Невского района Санкт-Петербурга (внутригородское муниципальное образование города федерального значения Санкт-Петербурга муниципальный округ Обуховский) изложить в редакции согласно приложению 144 к настоящему Закону Санкт-Петербурга;

схему РО-52 территорий зеленых насаждений общего пользования резерва озеленения в границах Невского района Санкт-Петербурга (внутригородское



поселок Солнечное) изложить в редакции согласно приложению 155 к настоящему Закону Санкт-Петербурга;

схему РО-125 территорий зеленых насаждений общего пользования резерва озеленения в границах Петродворцового района Санкт-Петербурга (внутригородское муниципальное образование города федерального значения Санкт-Петербурга поселок Стрельна) изложить в редакции согласно приложению 156 к настоящему Закону Санкт-Петербурга;

дополнить схемой РО-118 территорий зеленых насаждений общего пользования резерва озеленения в границах Курортного района Санкт-Петербурга (внутригородское муниципальное образование города федерального значения Санкт-Петербурга поселок Песочный), изложив ее в редакции согласно приложению 157 к настоящему Закону Санкт-Петербурга;

дополнить схемой РО-128 территорий зеленых насаждений общего пользования резерва озеленения в границах Курортного района Санкт-Петербурга (внутригородское муниципальное образование города федерального значения Санкт-Петербурга поселок Ушково), изложив ее в редакции согласно приложению 158 к настоящему Закону Санкт-Петербурга;

схему РО-53 территорий зеленых насаждений общего пользования резерва озеленения в границах Невского района Санкт-Петербурга (внутригородское муниципальное образование города федерального значения Санкт-Петербурга муниципальный округ Народный) исключить.

## Статья 2

1. Настоящий Закон Санкт-Петербурга вступает в силу по истечении 10 дней после дня его официального опубликования.

2. Позиция 313-123 подпункта 1.1 пункта 1 статьи 1 настоящего Закона Санкт-Петербурга вступает в силу с 1 января 2026 года.

Губернатор Санкт-Петербурга



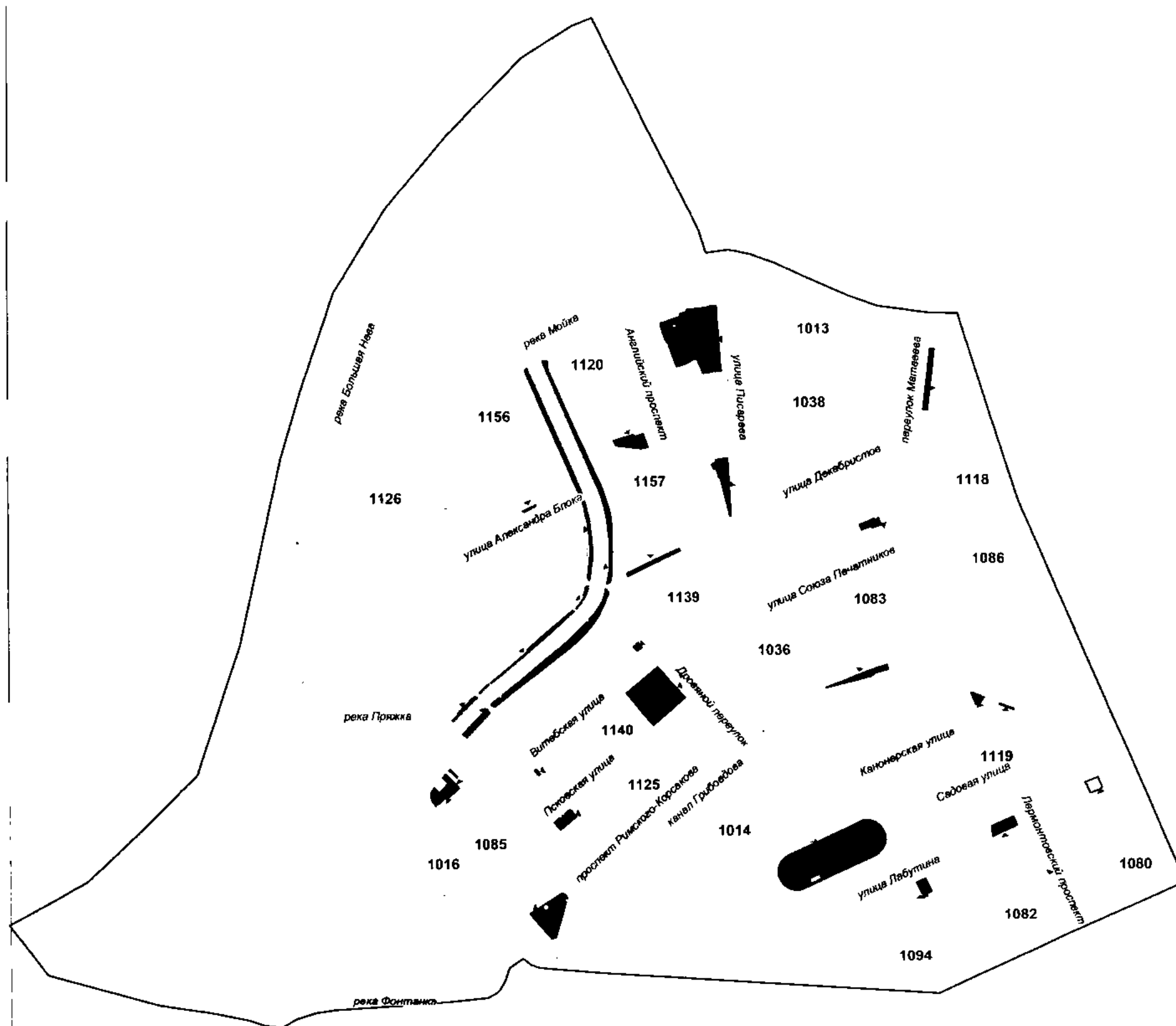
А.Д. Беглов

Санкт-Петербург  
1 июля 2025 года  
№ 395- 73

**Территории зеленых насаждений общего пользования городского значения  
в границах Адмиралтейского района Санкт-Петербурга**

Схема 1-1

**(внутригородское муниципальное образование города федерального значения Санкт-Петербурга  
муниципальный округ Коломна)**

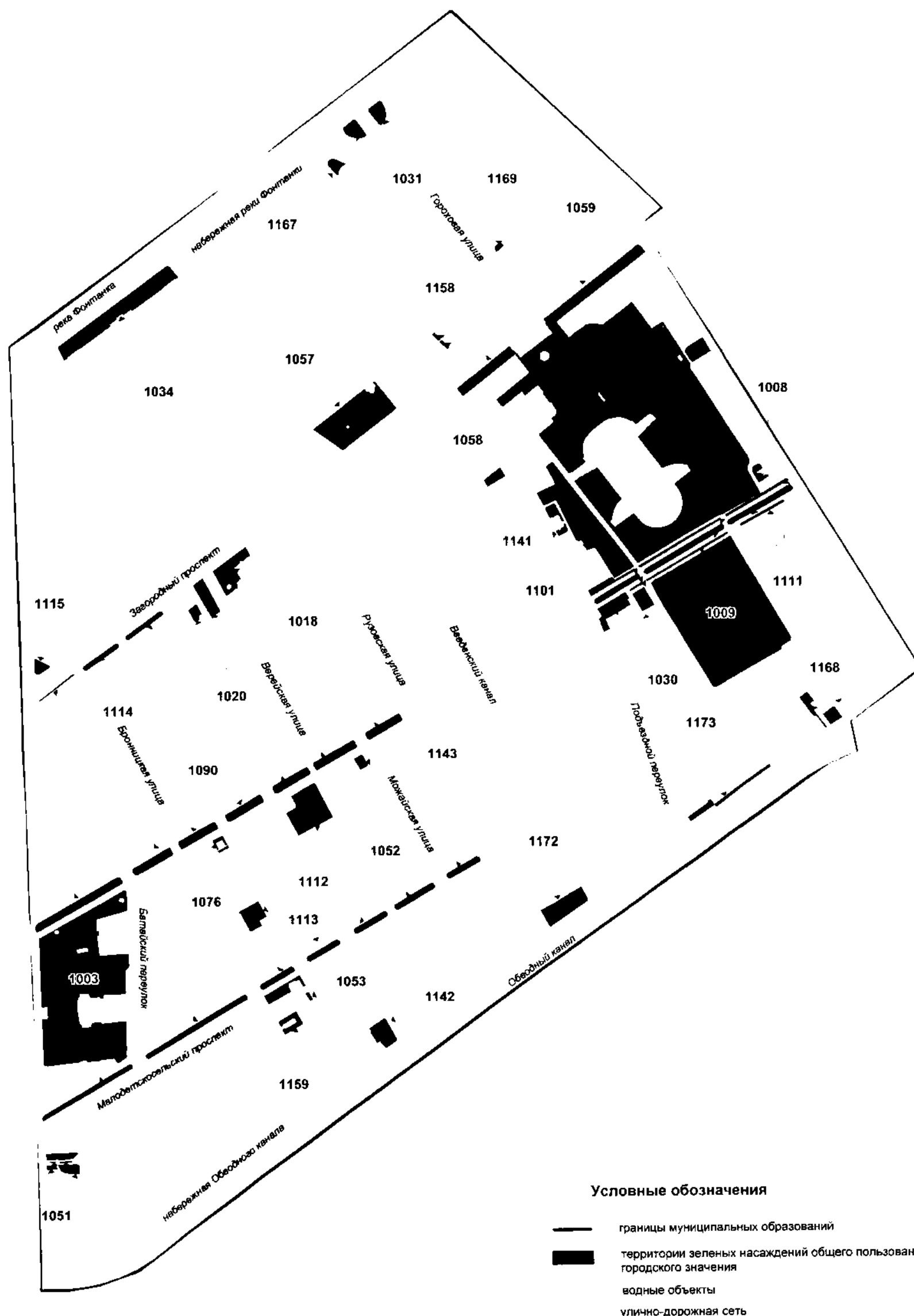


### Условные обозначения

- границы муниципальных образований  
 ■ территории зеленых насаждений общего пользования городского значения  
 — водные объекты  
 — улично-дорожная сеть

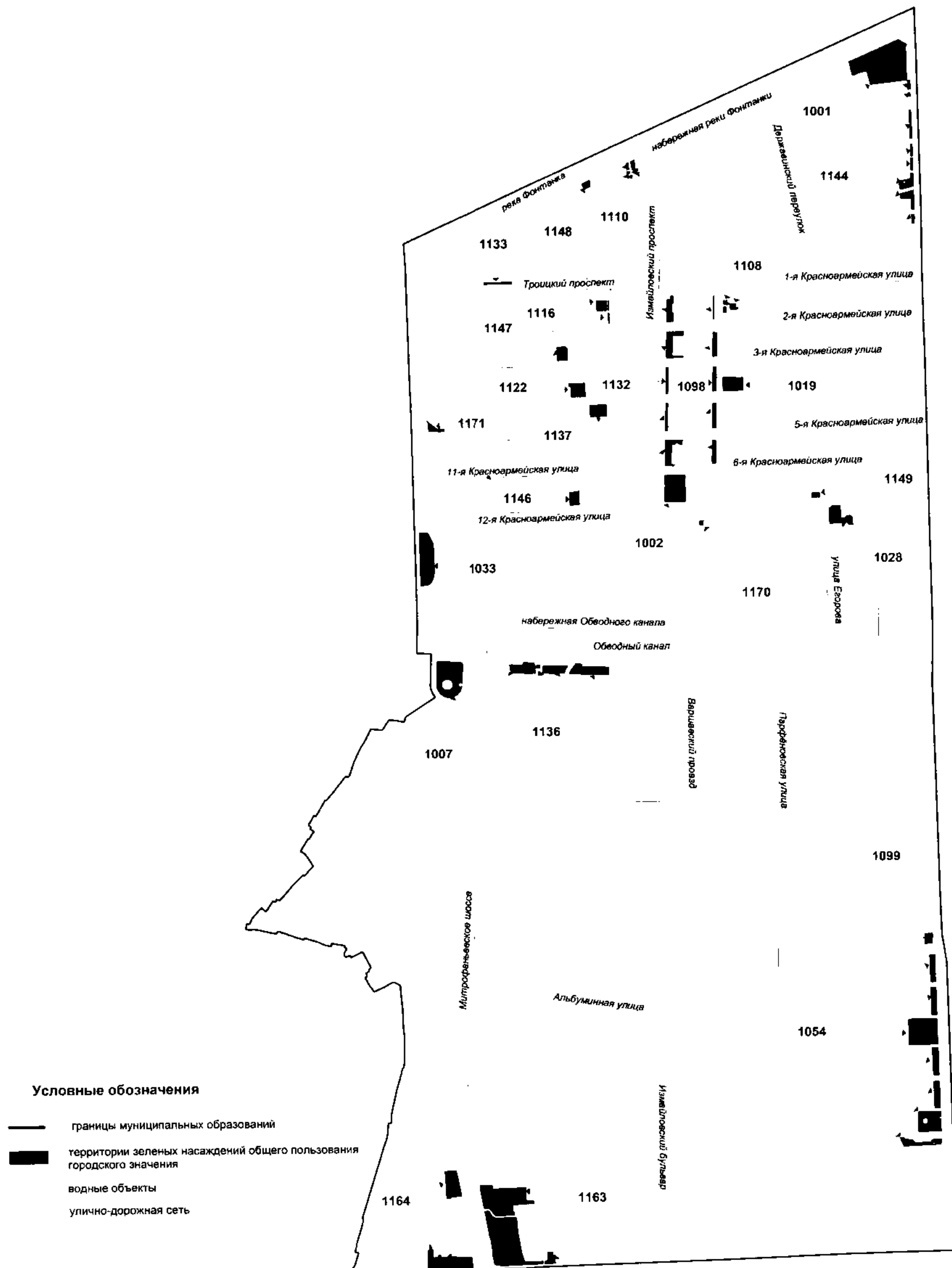


**Территории зеленых насаждений общего пользования городского значения  
в границах Адмиралтейского района Санкт-Петербурга** Схема 1-4  
**(внутригородское муниципальное образование города федерального значения Санкт-Петербурга  
муниципальный округ Семеновский)**

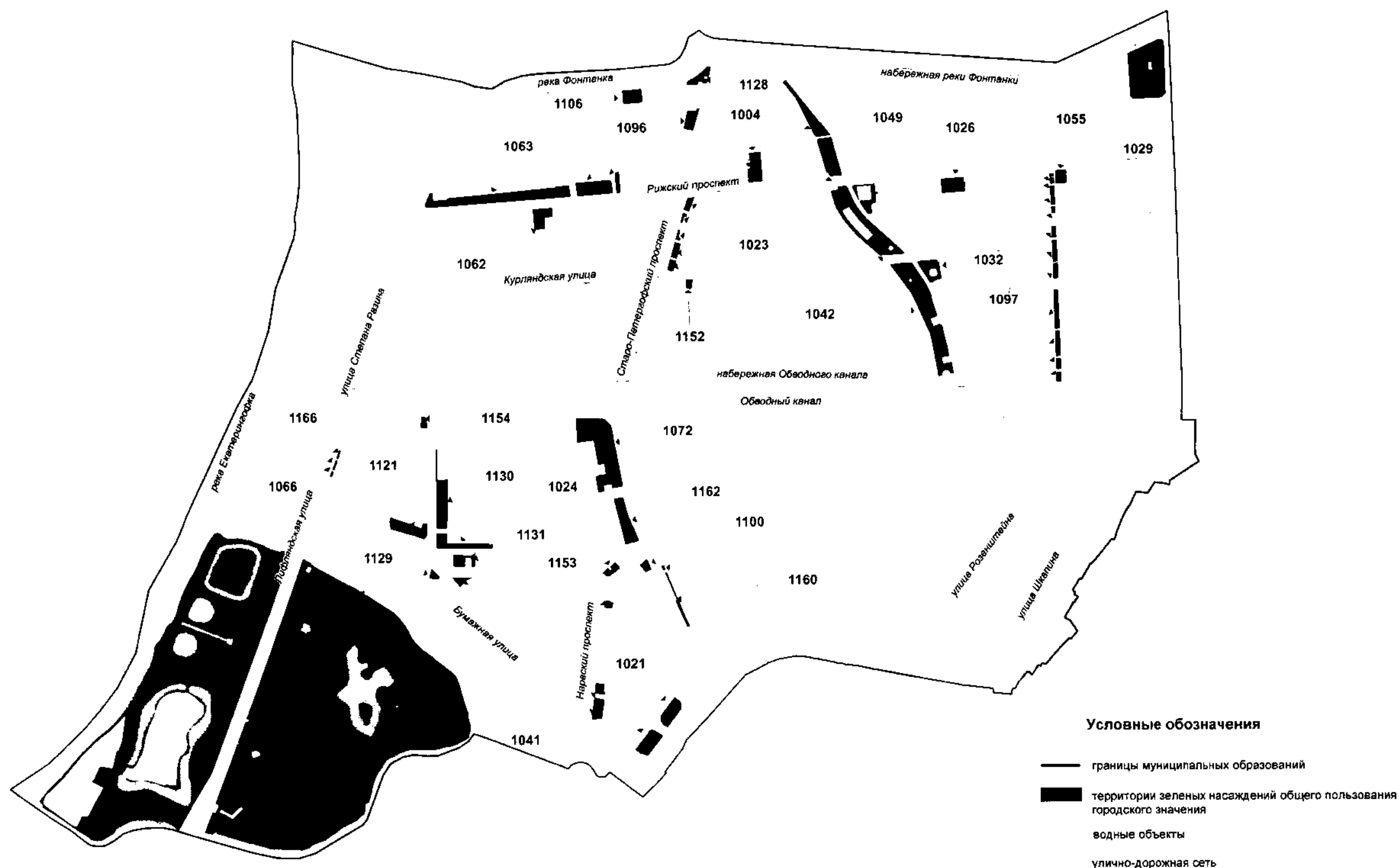


**Территории зеленых насаждений общего пользования городского значения  
в границах Адмиралтейского района Санкт-Петербурга**  
(внутригородское муниципальное образование города федерального значения Санкт-Петербурга  
муниципальный округ Измайловское)

Схема 1-5

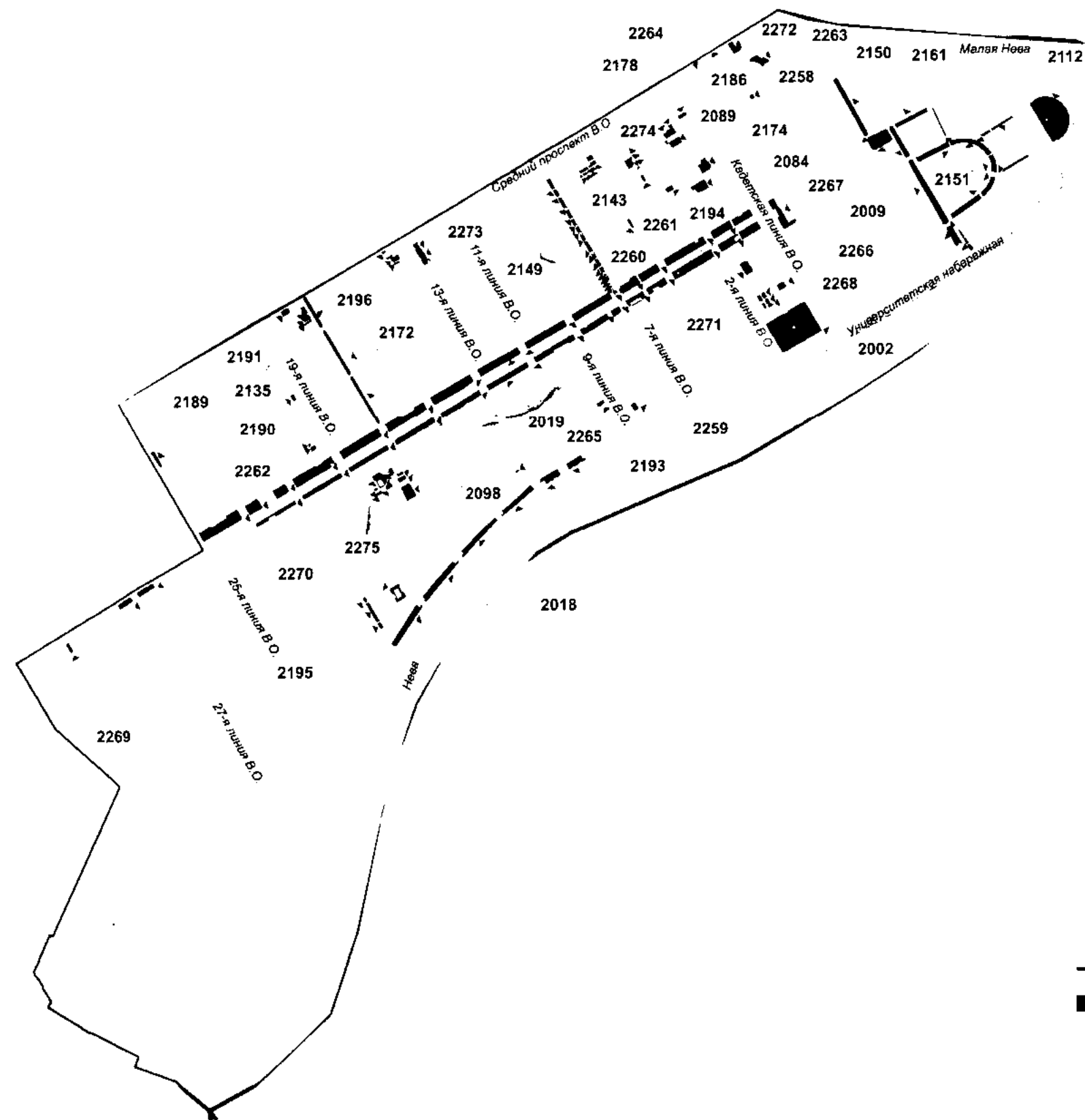


Территории зеленых насаждений общего пользования городского значения в границах Адмиралтейского района Санкт-Петербурга (внутригородское муниципальное образование города федерального значения Санкт-Петербурга муниципальный округ Екатерингофский) Схема 1-6



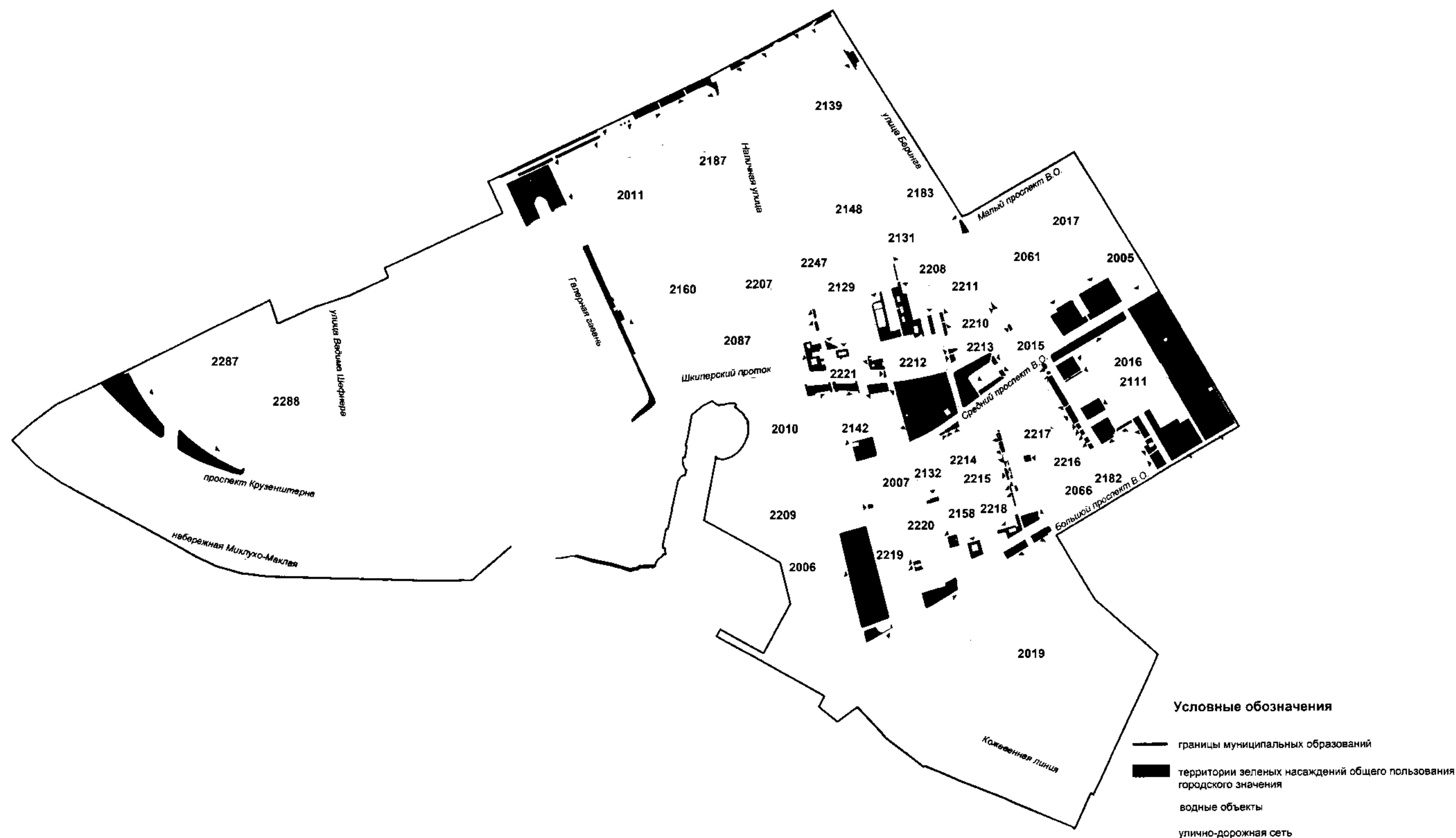
Территории зеленых насаждений общего пользования городского значения в границах Василеостровского района Санкт-Петербурга  
(внутригородское муниципальное образование города федерального значения Санкт-Петербурга муниципальный округ № 7)

Схема 2-1



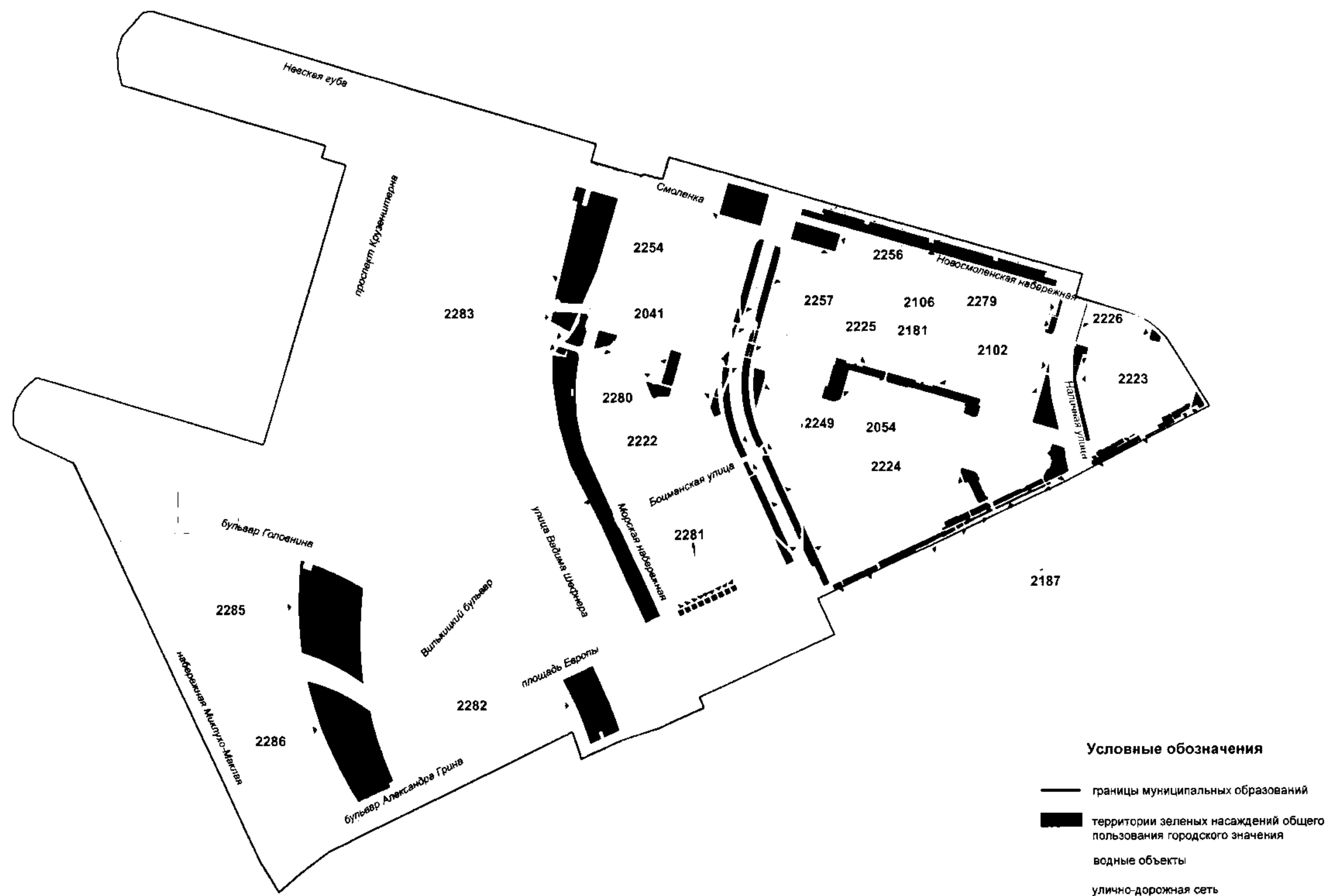
Территории зеленых насаждений общего пользования городского значения в границах Василеостровского района Санкт-Петербурга  
(внутригородское муниципальное образование города федерального значения Санкт-Петербурга муниципальный округ Гавань)

Схема 2-3

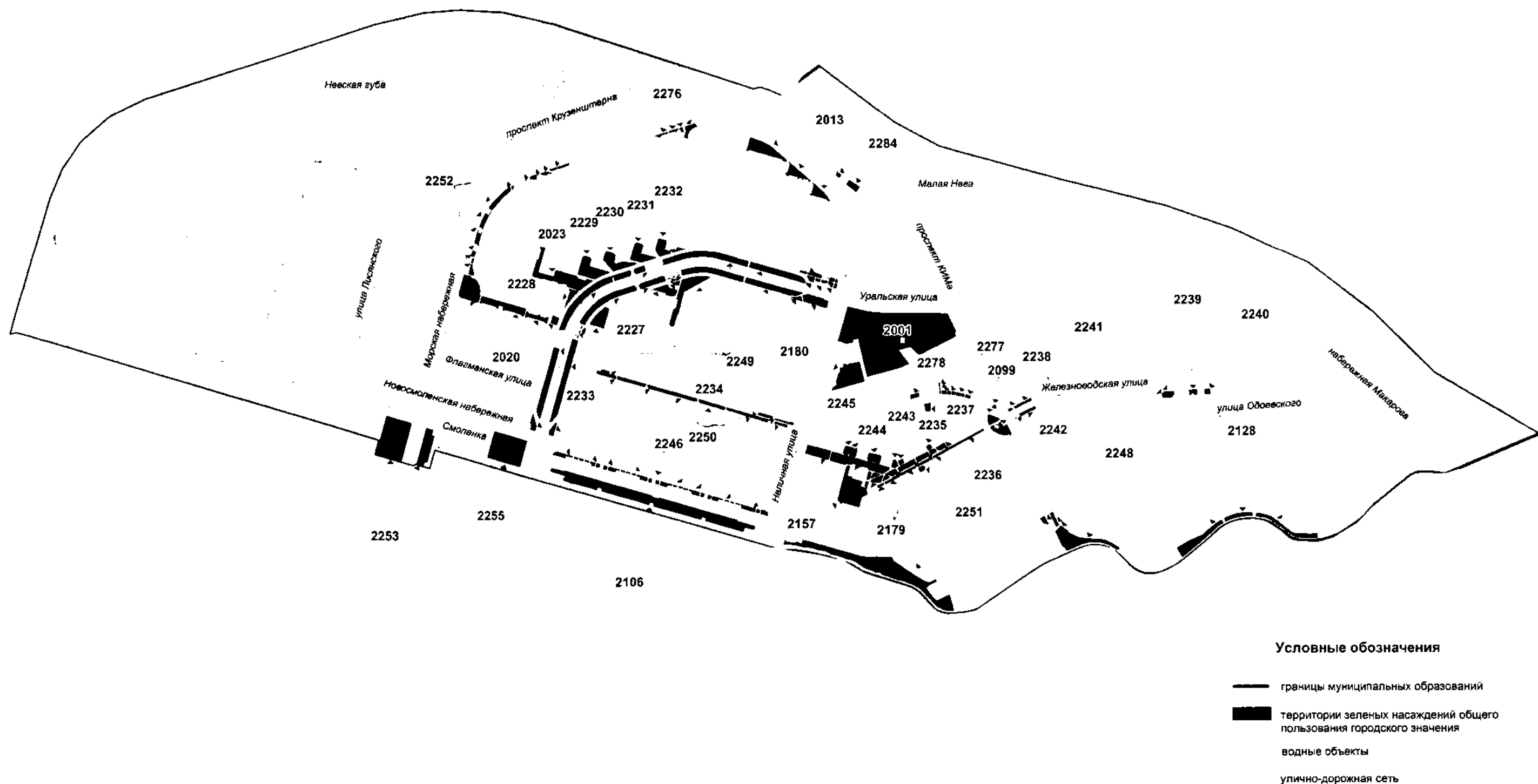


Территории зеленых насаждений общего пользования городского значения в границах Василеостровского района Санкт-Петербурга  
(внутригородское муниципальное образование города федерального значения Санкт-Петербурга муниципальный округ Морской)

Схема 2-4

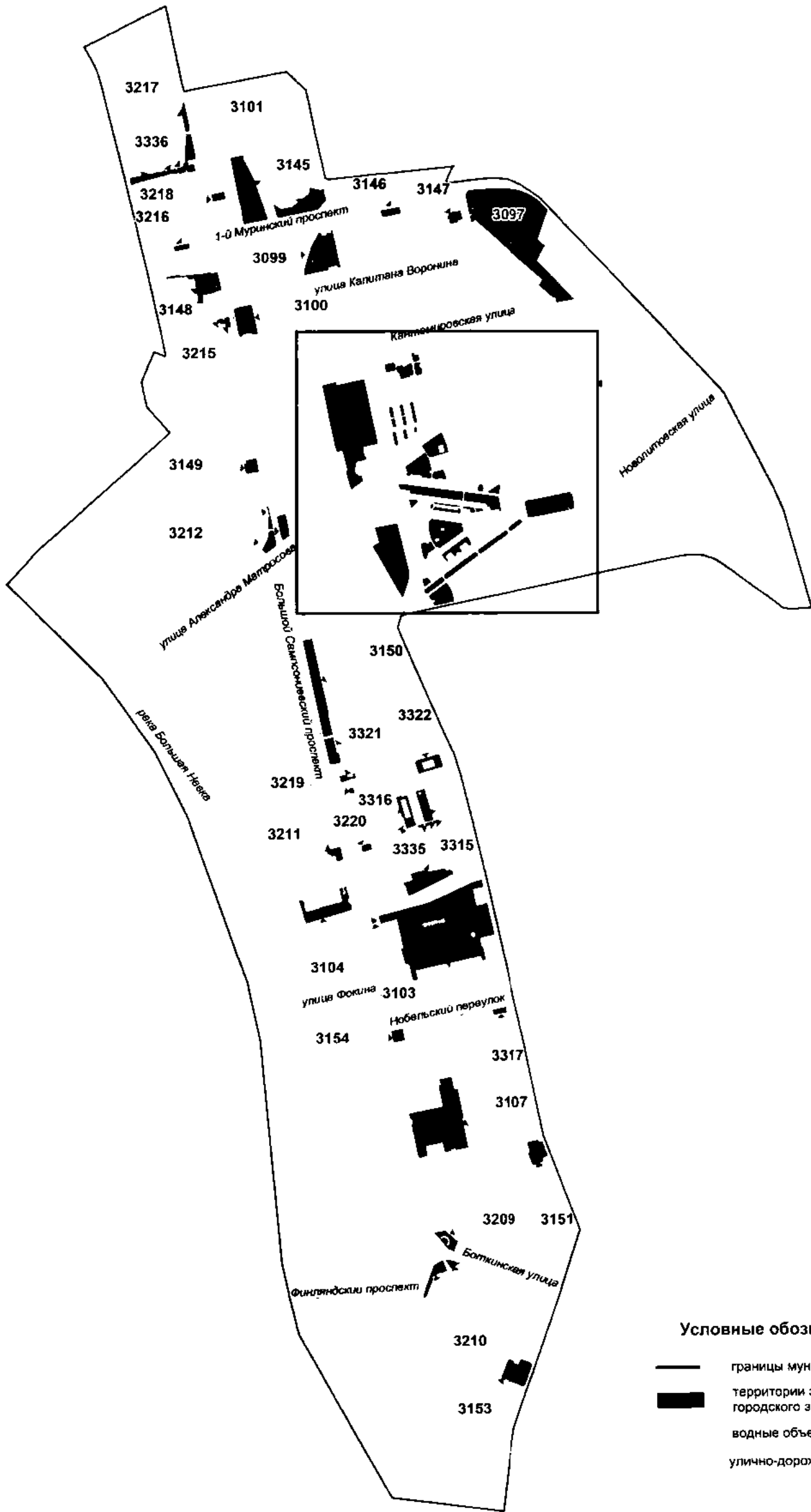


**Территории зеленых насаждений общего пользования городского значения в границах Василеостровского района Санкт-Петербурга** Схема 2-5  
(внутригородское муниципальное образование города федерального значения Санкт-Петербурга муниципальный округ Остров Декабристов)



**Территории зеленых насаждений общего пользования городского значения  
в границах Выборгского района Санкт-Петербурга  
(внутригородское муниципальное образование города федерального значения  
Санкт-Петербурга муниципальный округ Сампсониевское)**

Схема 3-1



Фрагмент 1



Территории зеленых насаждений общего пользования городского значения  
в границах Выборгского района Санкт-Петербурга  
(внутригородское муниципальное образование города федерального значения  
Санкт-Петербурга муниципальный округ Сампсониевское, фрагмент 1)

Схема 3-1(1)



— границы муниципальных образований  
 — территории зеленых насаждений общего пользования городского значения  
 — водные объекты  
 — улично-дорожная сеть

Территории зеленых насаждений общего пользования городского значения в границах Выборгского района Санкт-Петербурга  
(внутригородское муниципальное образование города федерального значения Санкт-Петербурга муниципальный округ Сосновское)

Схема 3-3

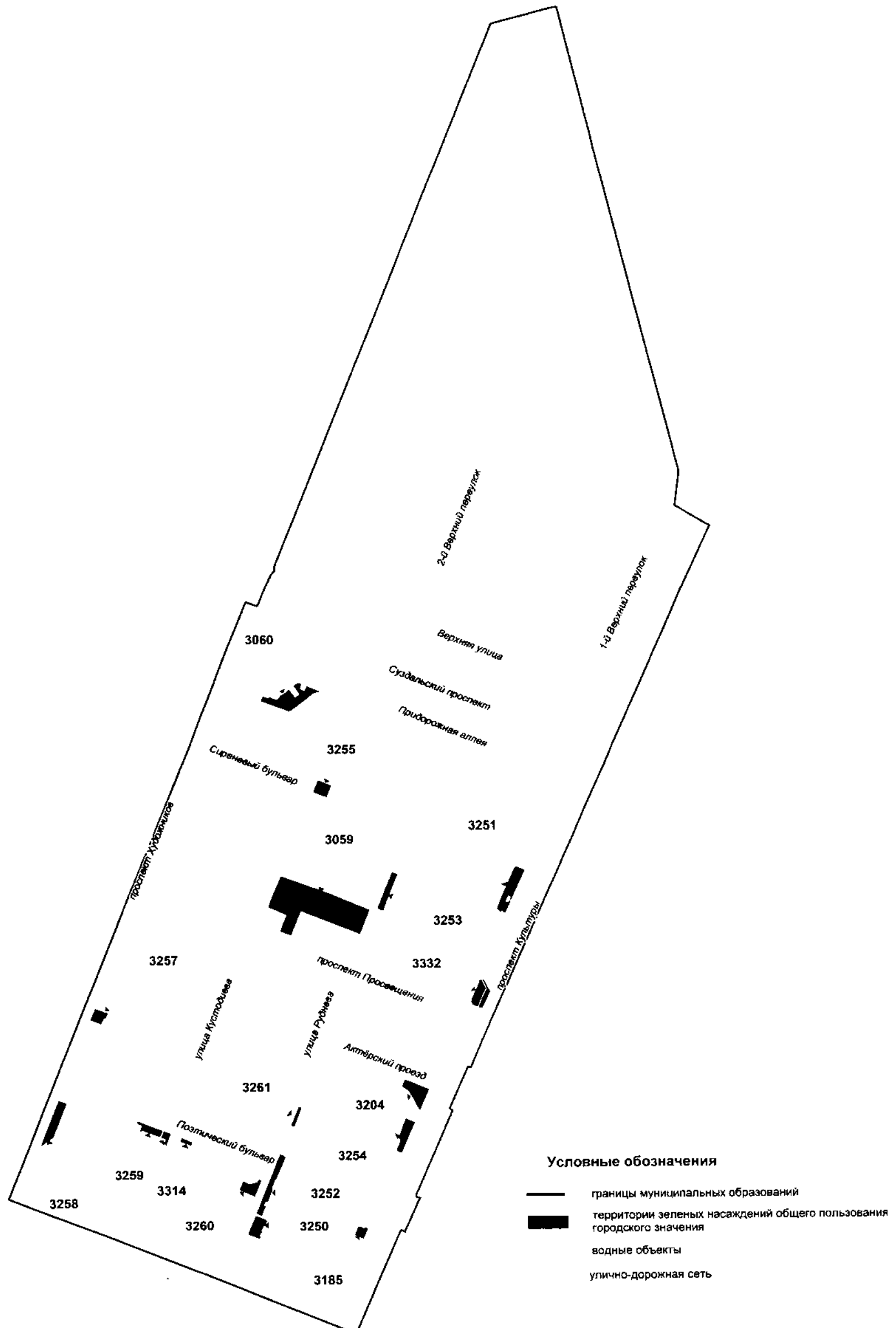


Условные обозначения

- границы муниципальных образований
- территории зеленых насаждений общего пользования городского значения
- водные объекты
- улично-дорожная сеть

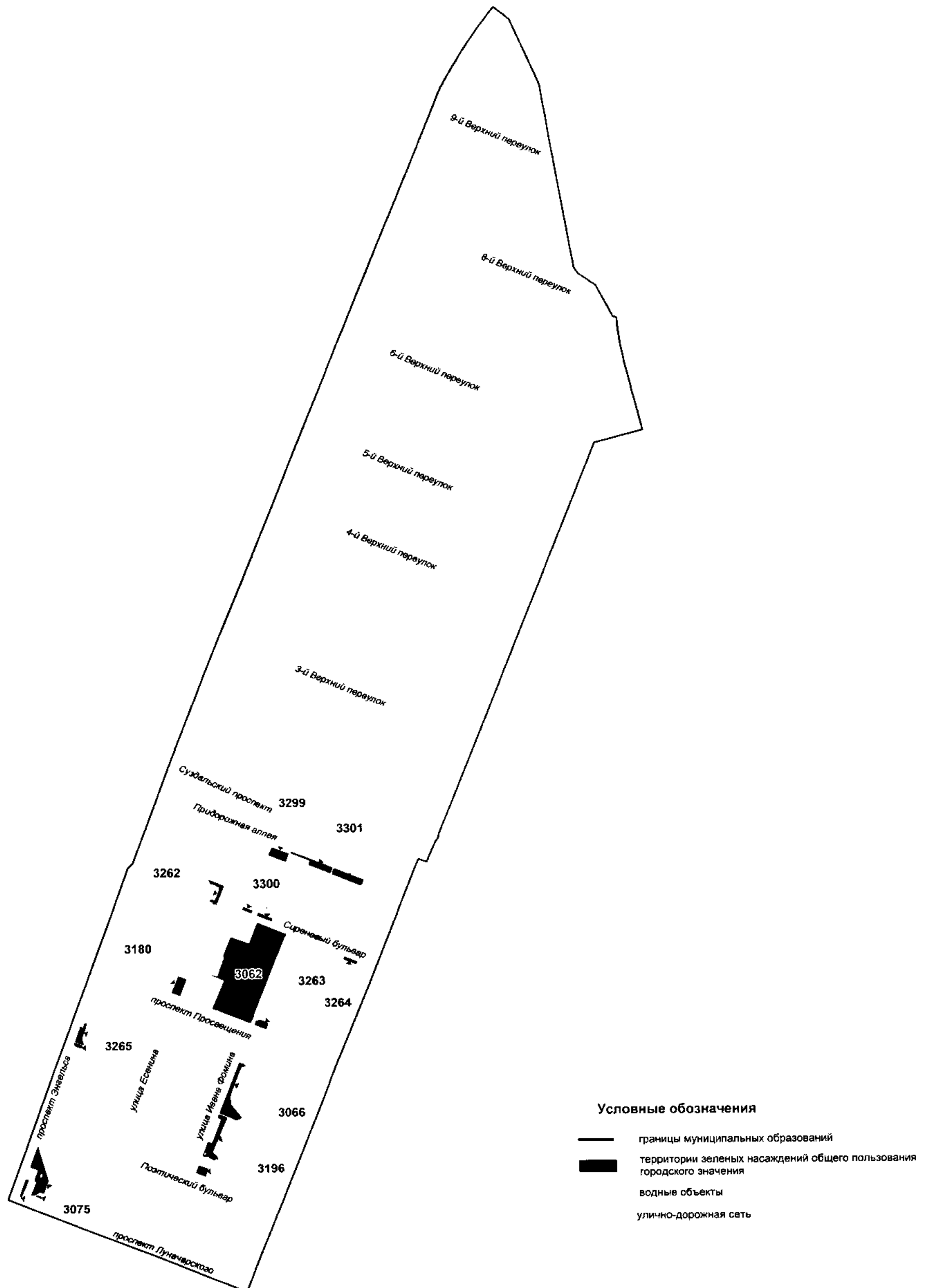
**Территории зеленых насаждений общего пользования городского значения  
в границах Выборгского района Санкт-Петербурга  
(внутригородское муниципальное образование города федерального значения  
Санкт-Петербурга муниципальный округ № 15)**

Схема 3-4



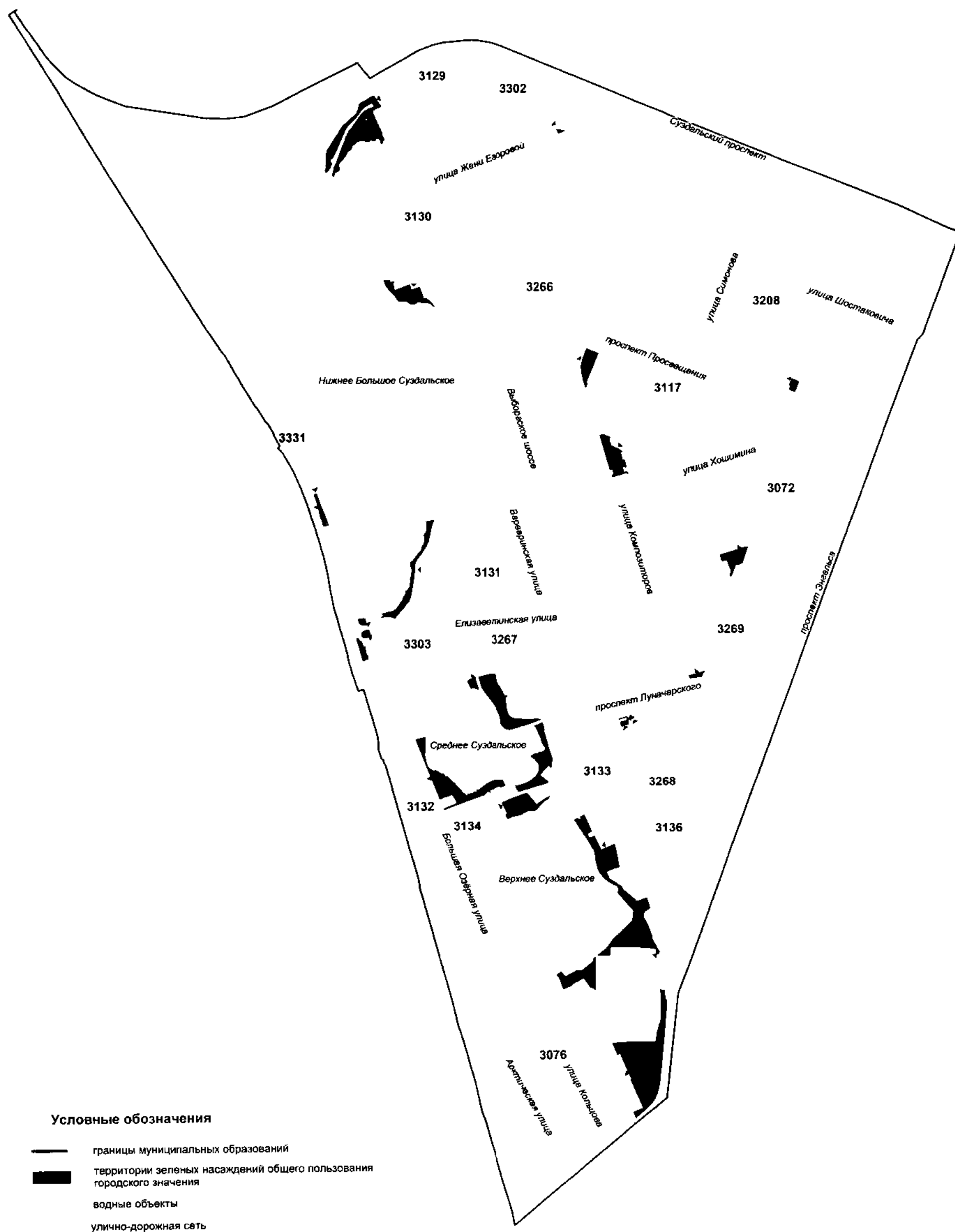
**Территории зеленых насаждений общего пользования городского значения  
в границах Выборгского района Санкт-Петербурга  
(внутригородское муниципальное образование города федерального значения  
Санкт-Петербурга муниципальный округ Сергиевское)**

Схема 3-5



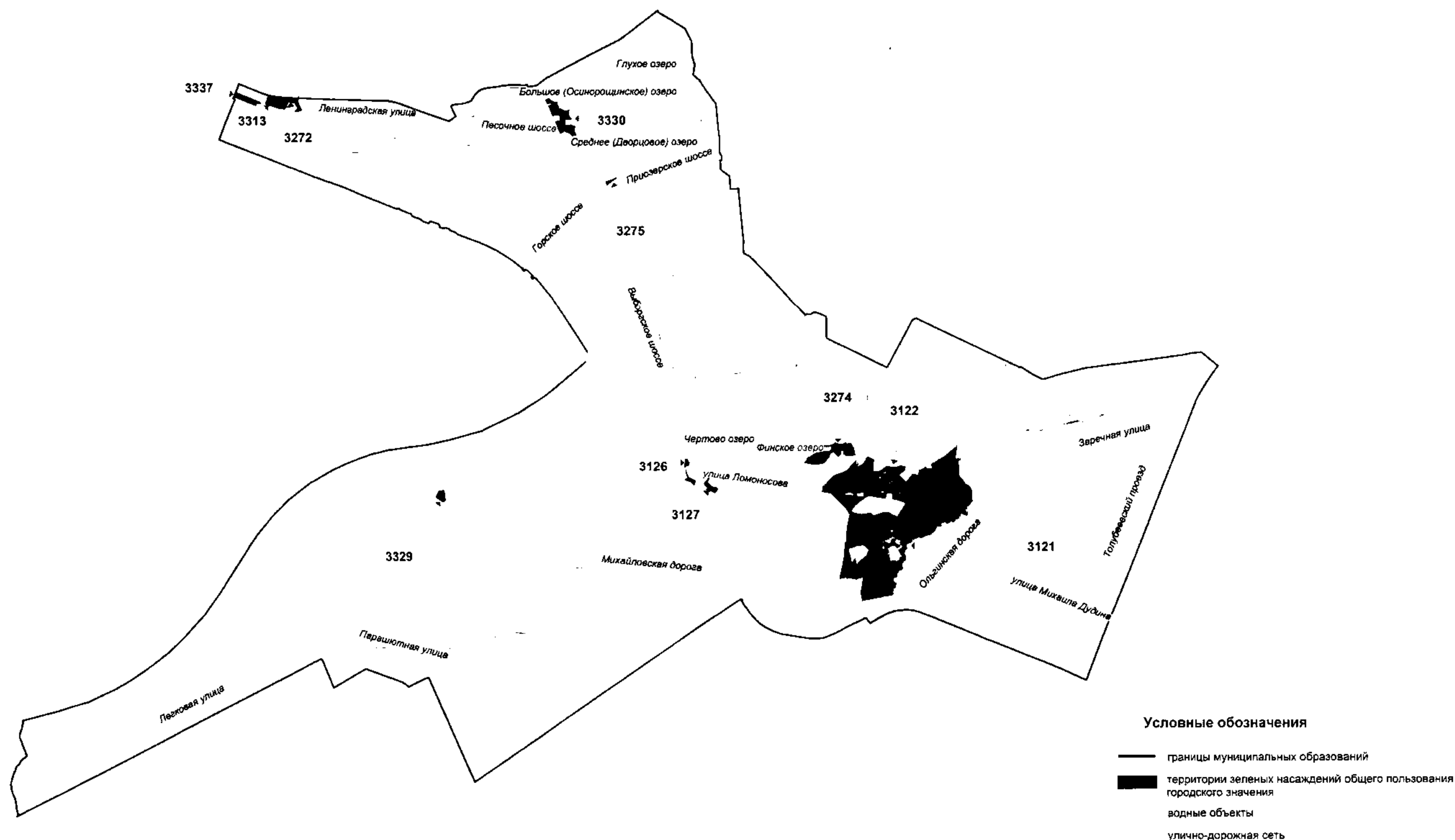
**Территории зеленых насаждений общего пользования городского значения  
в границах Выборгского района Санкт-Петербурга  
(внутригородское муниципальное образование города федерального значения  
Санкт-Петербурга муниципальный округ Шувалово-Озерки)**

Схема 3-6



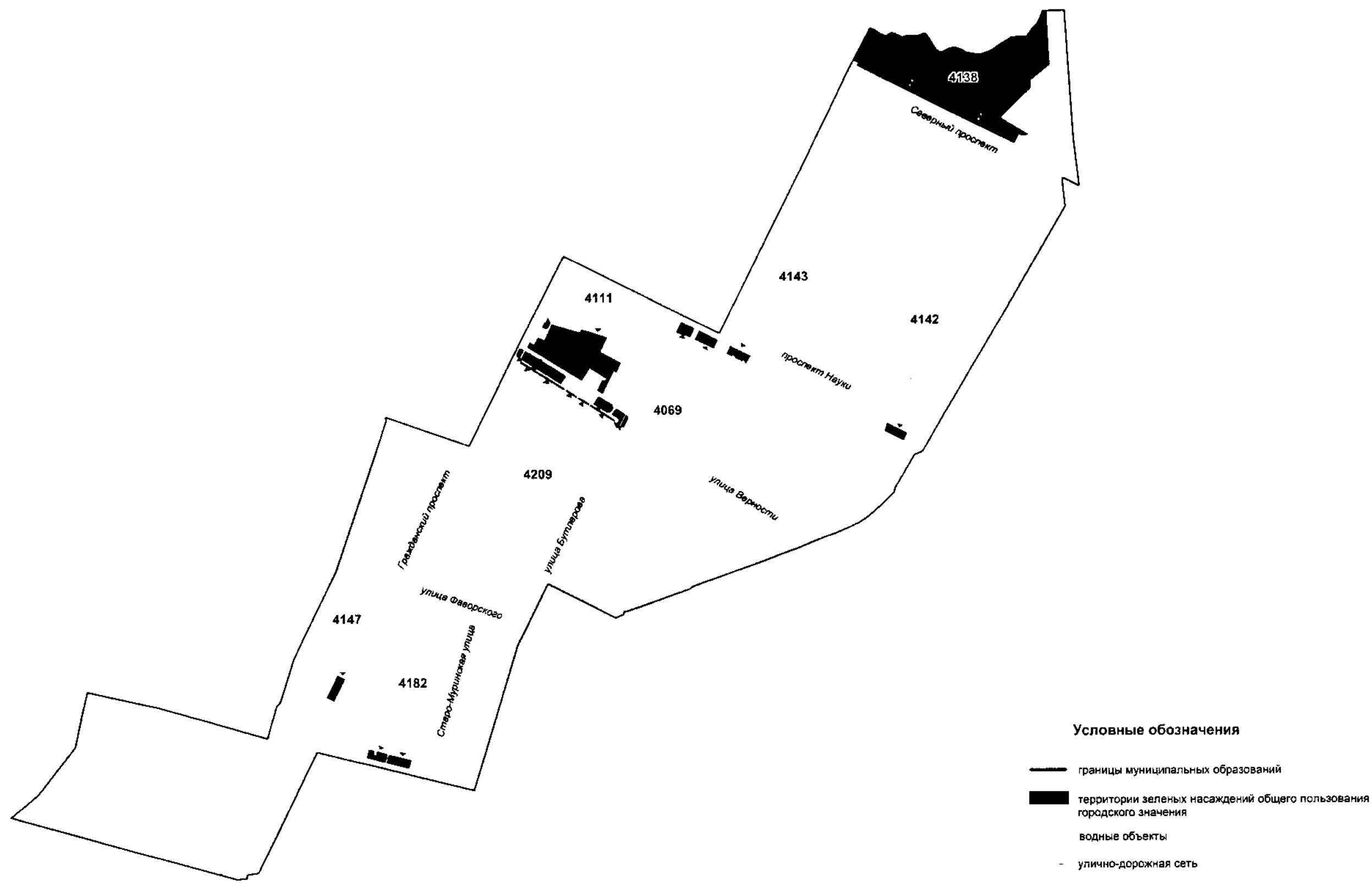
Территории зеленых насаждений общего пользования городского значения в границах Выборгского района Санкт-Петербурга  
(внутригородское муниципальное образование города федерального значения Санкт-Петербурга поселок Парголово)

Схема 3-7



Территории зеленых насаждений общего пользования городского значения в границах Калининского района Санкт-Петербурга  
(внутригородское муниципальное образование города федерального значения Санкт-Петербурга муниципальный округ Гражданка)

Схема 4-1

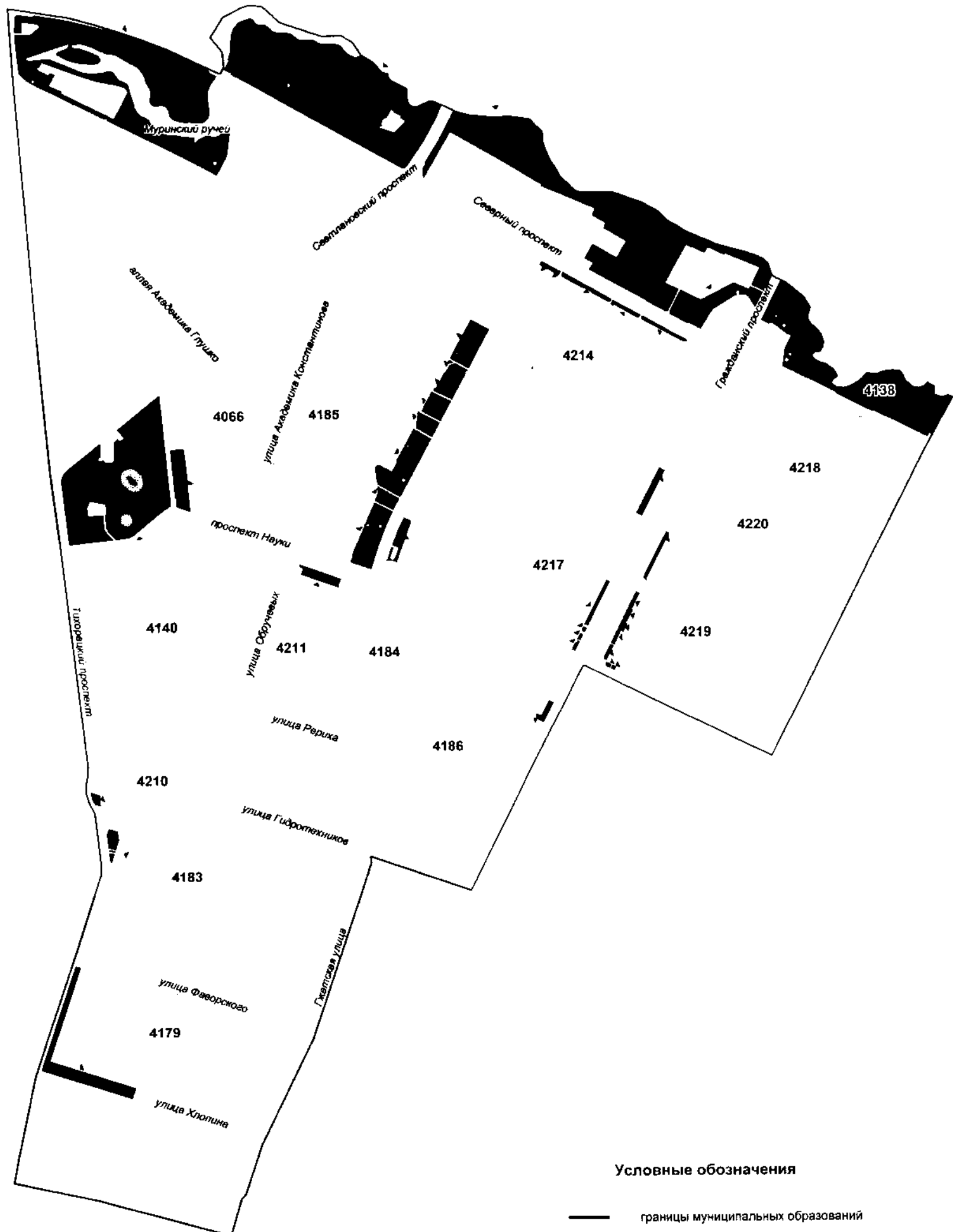




**Территории зеленых насаждений общего пользования городского значения  
в границах Калининского района Санкт-Петербурга  
(внутригородское муниципальное образование города федерального значения  
Санкт-Петербурга муниципальный округ Академическое)**

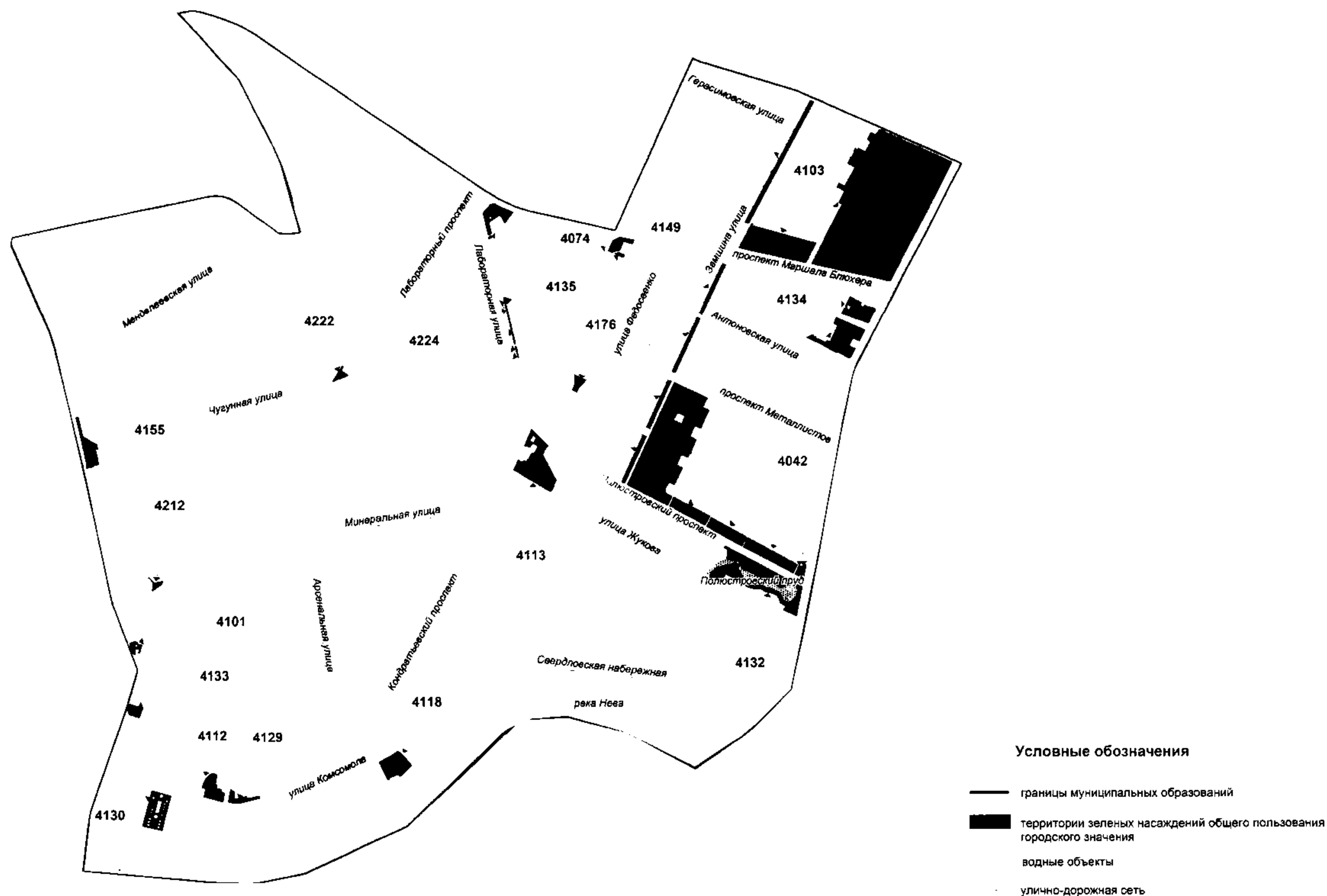
Схема 4-2

4102



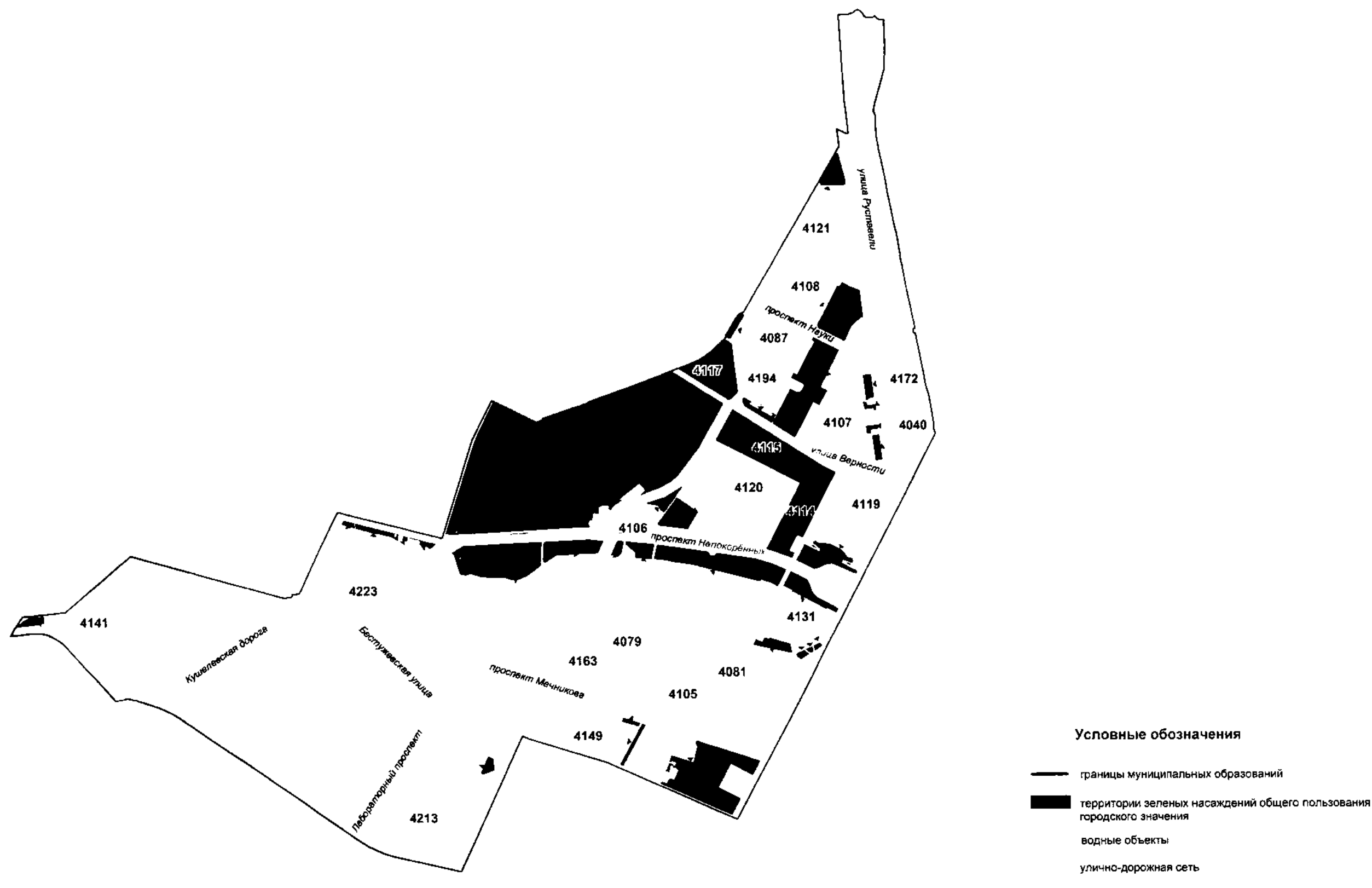
**Условные обозначения**

- границы муниципальных образований
- территории зеленых насаждений общего пользования городского значения
- водные объекты
- улично-дорожная сеть



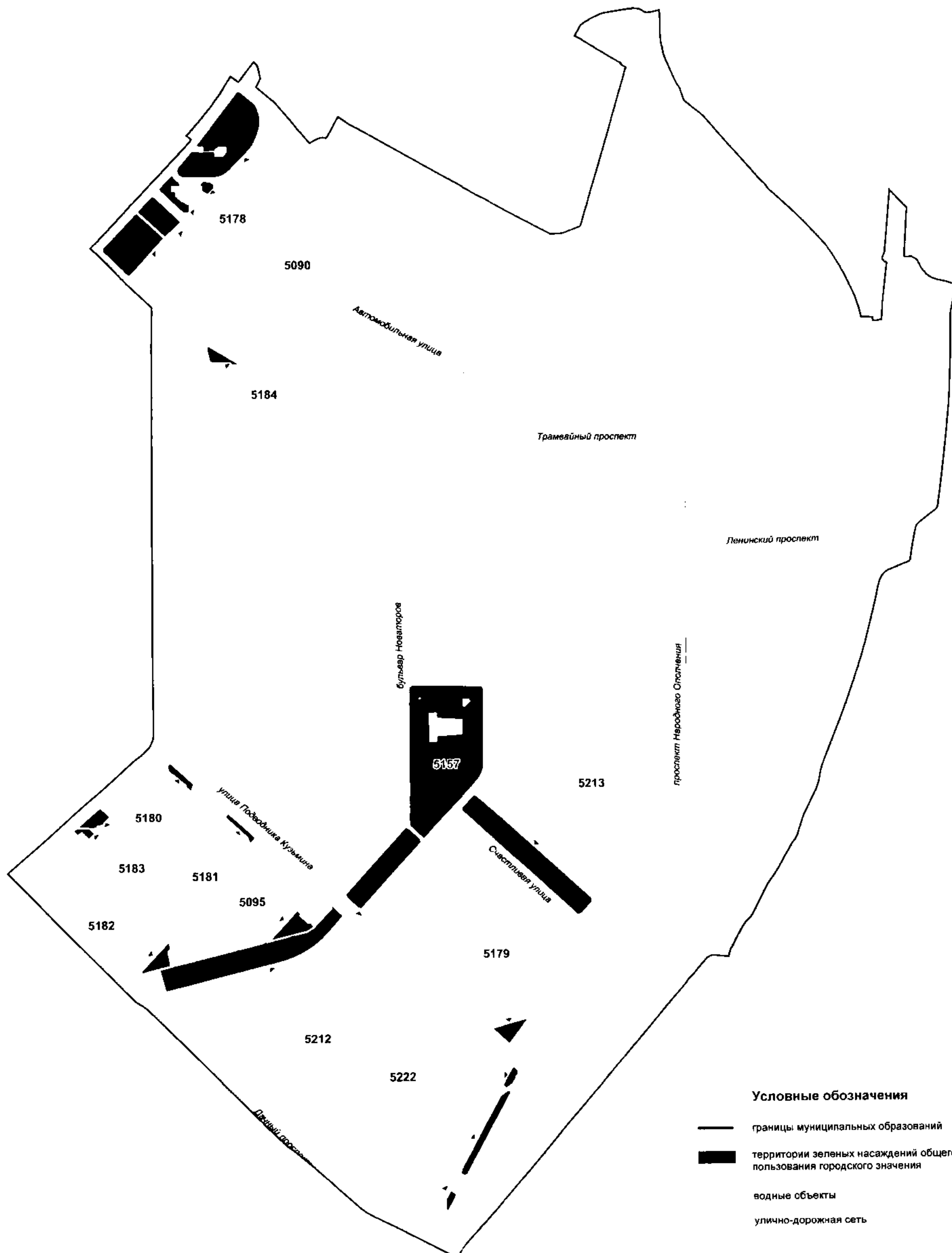
Территории зеленых насаждений общего пользования городского значения в границах Калининского района Санкт-Петербурга  
(внутригородское муниципальное образование города федерального значения Санкт-Петербурга муниципальный округ Пискаревка)

Схема 4-5



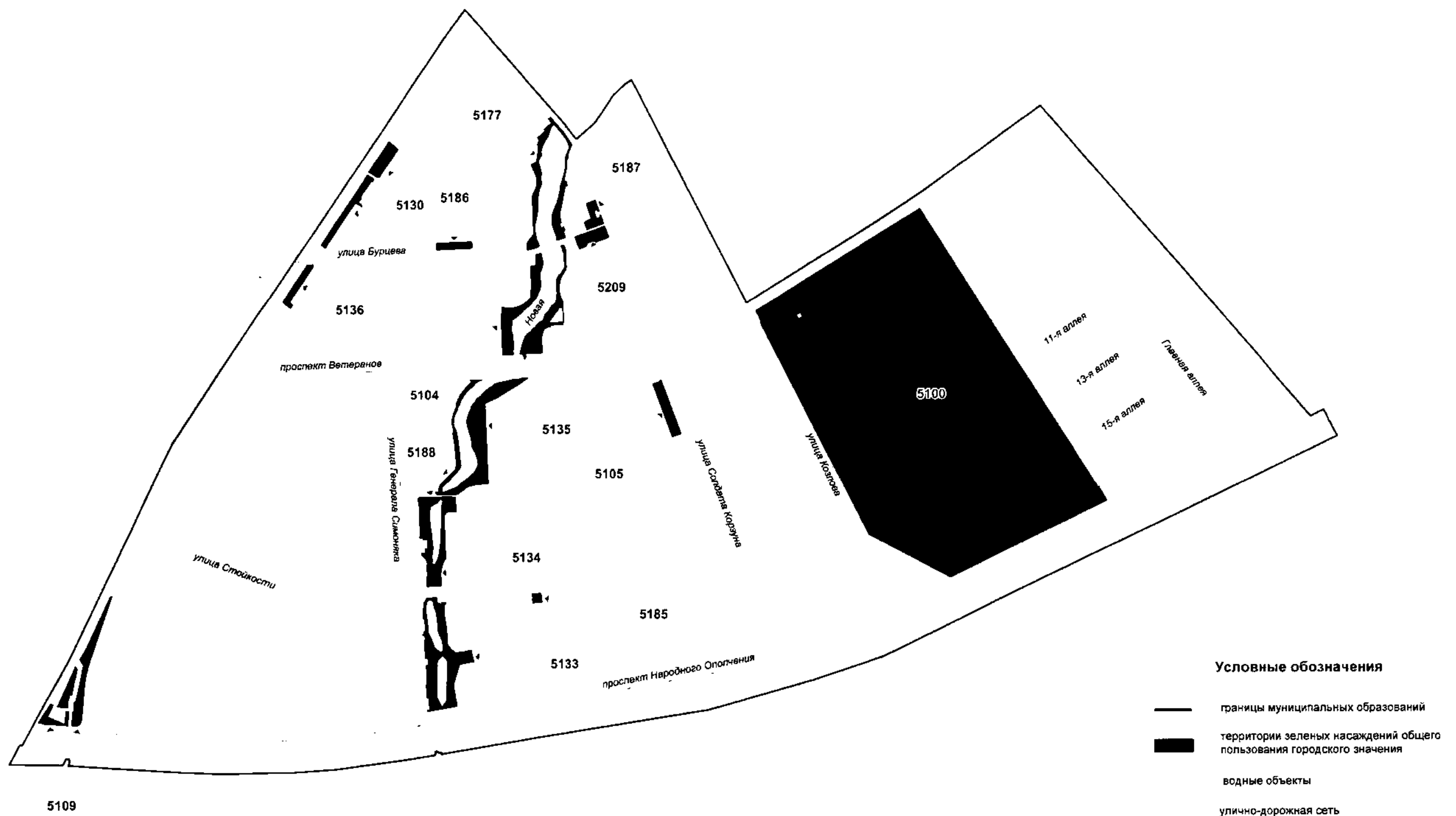
**Территории зеленых насаждений общего пользования городского значения  
в границах Кировского района Санкт-Петербурга  
(внутригородское муниципальное образование города федерального значения Санкт-Петербурга  
муниципальный округ Княжево)**

Схема 5-1

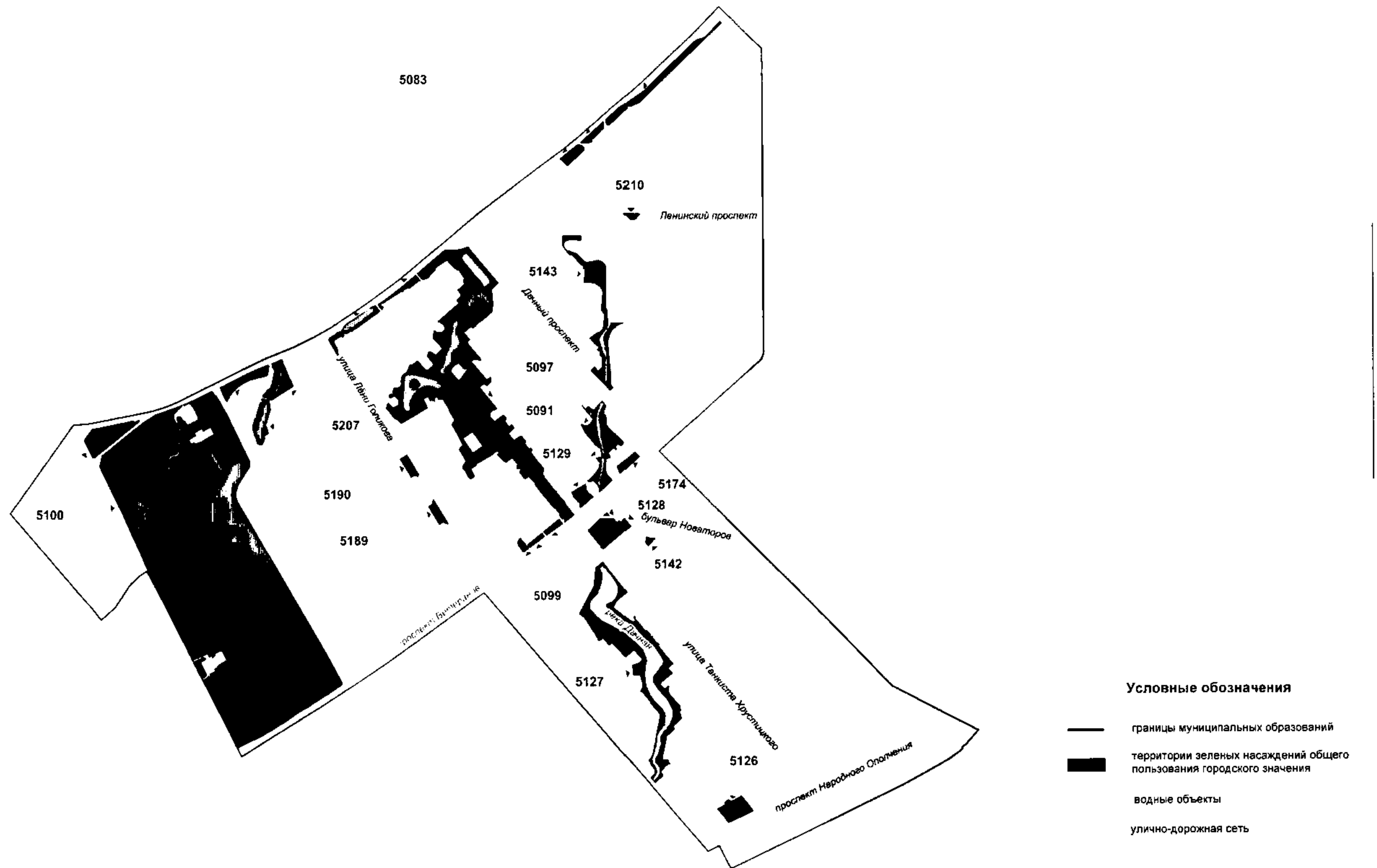


Территории зеленых насаждений общего пользования городского значения в границах Кировского района Санкт-Петербурга  
(внутригородское муниципальное образование города федерального значения Санкт-Петербурга муниципальный округ Ульяновка)

Схема 5-2

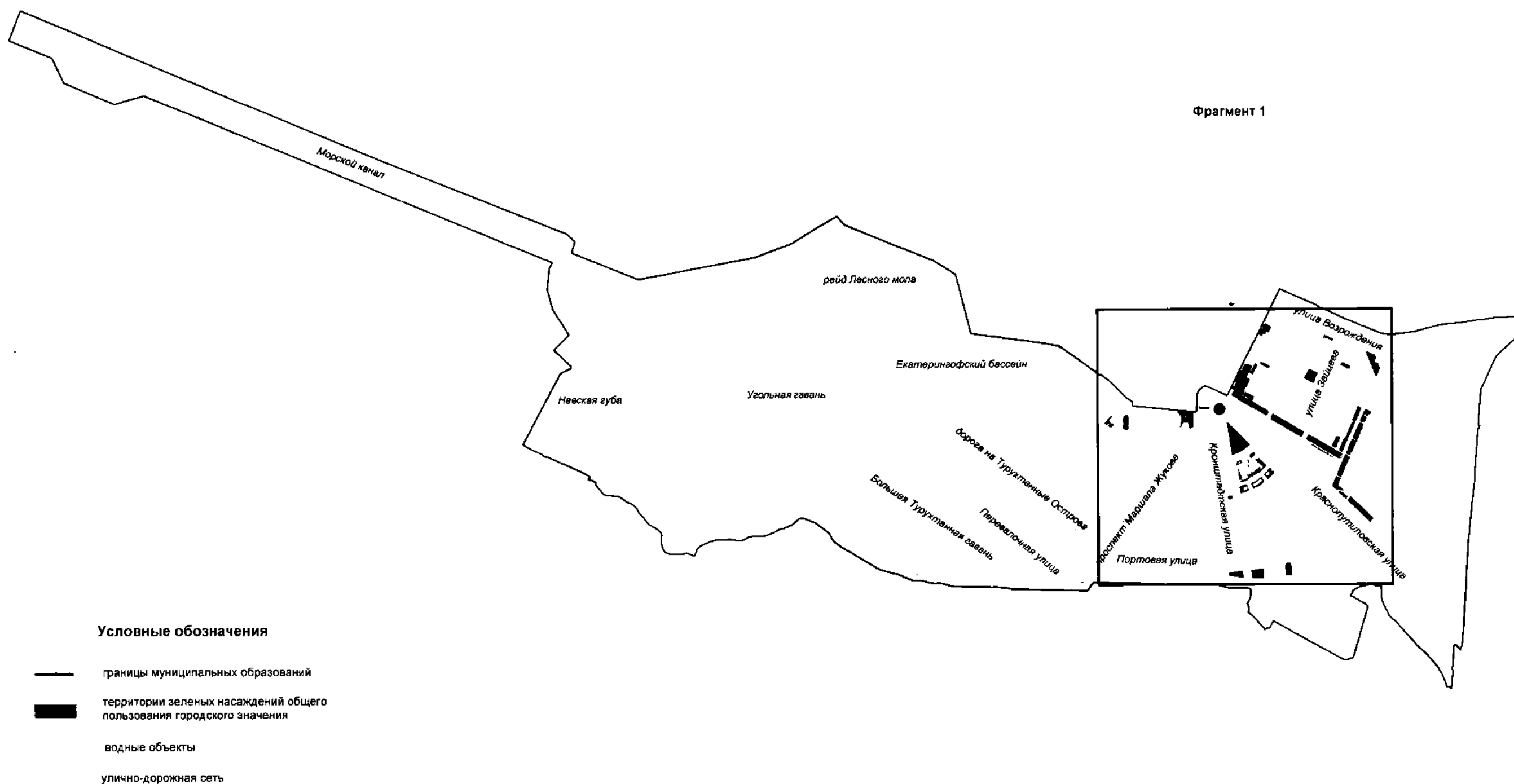


**Территории зеленых насаждений общего пользования городского значения в границах Кировского района Санкт-Петербурга  
(внутригородское муниципальное образование города федерального значения Санкт-Петербурга муниципальный округ Дачное)**



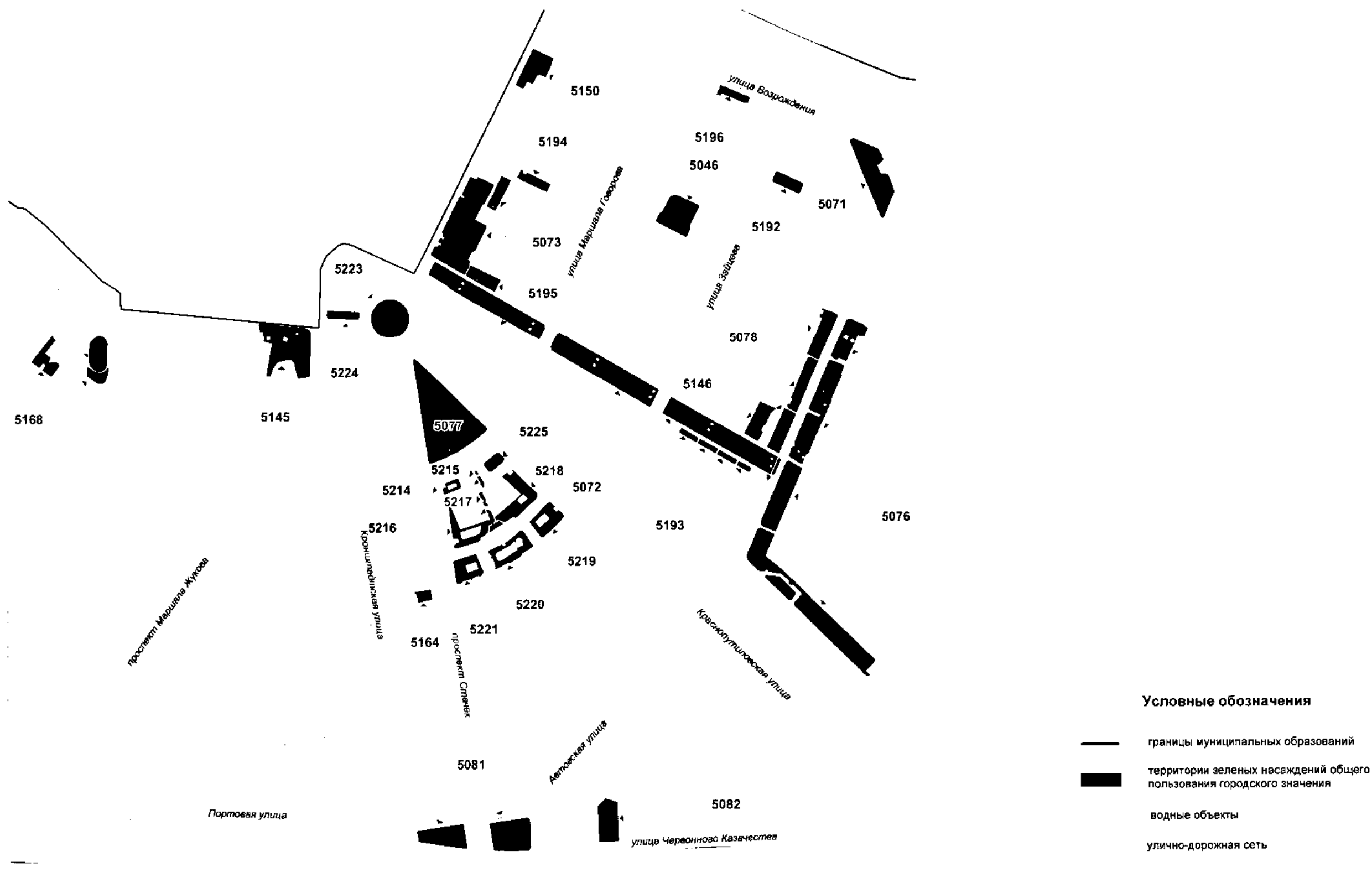
Территории зеленых насаждений общего пользования городского значения в границах Кировского района Санкт-Петербурга  
(внутригородское муниципальное образование города федерального значения Санкт-Петербурга муниципальный округ Автово)

Схема 5-4



Территории зеленых насаждений общего пользования городского значения в границах Кировского района Санкт-Петербурга  
(внутригородское муниципальное образование города федерального значения Санкт-Петербурга муниципальный округ Автово, фрагмент 1)

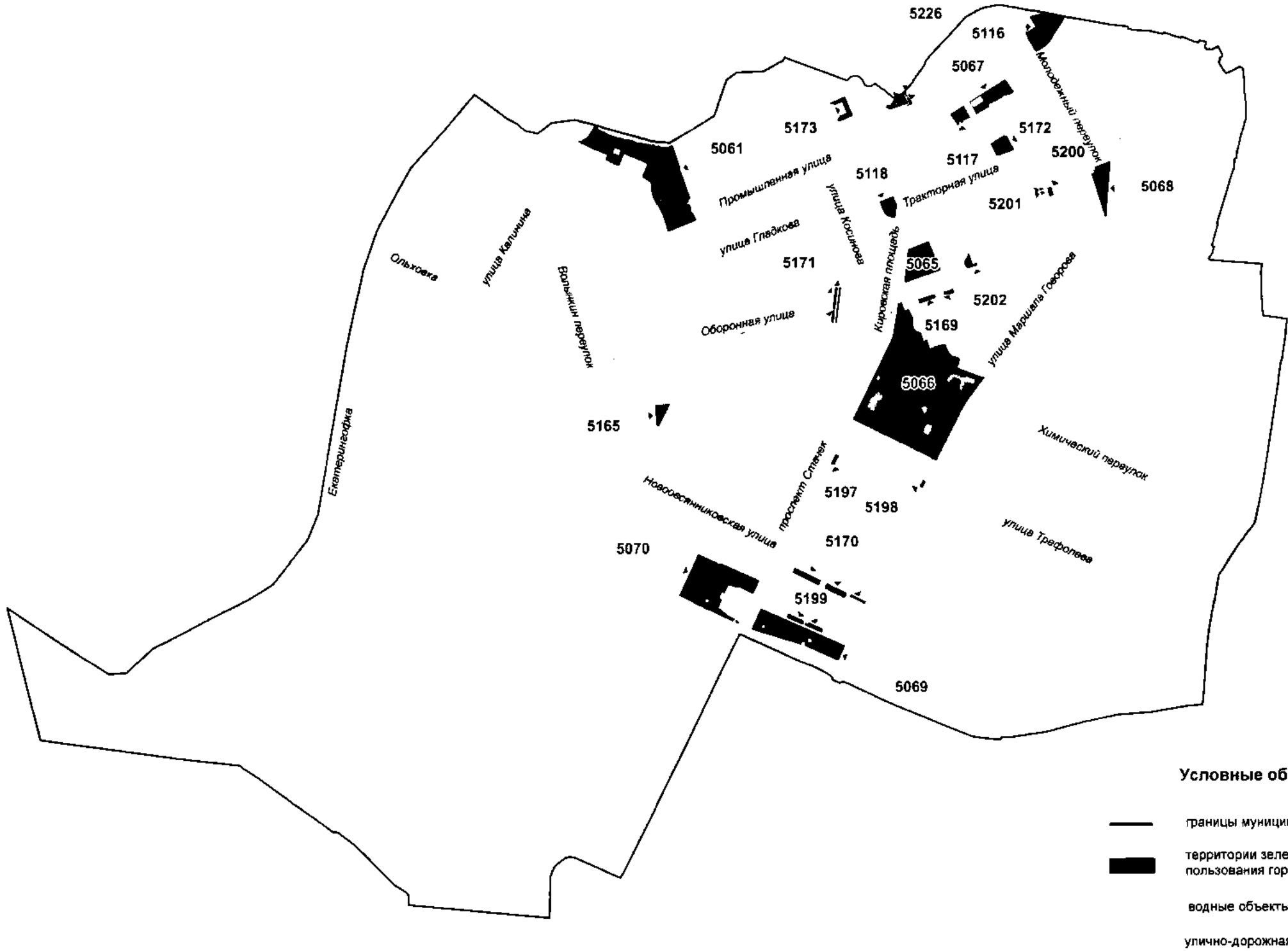
Схема 5-4(1)





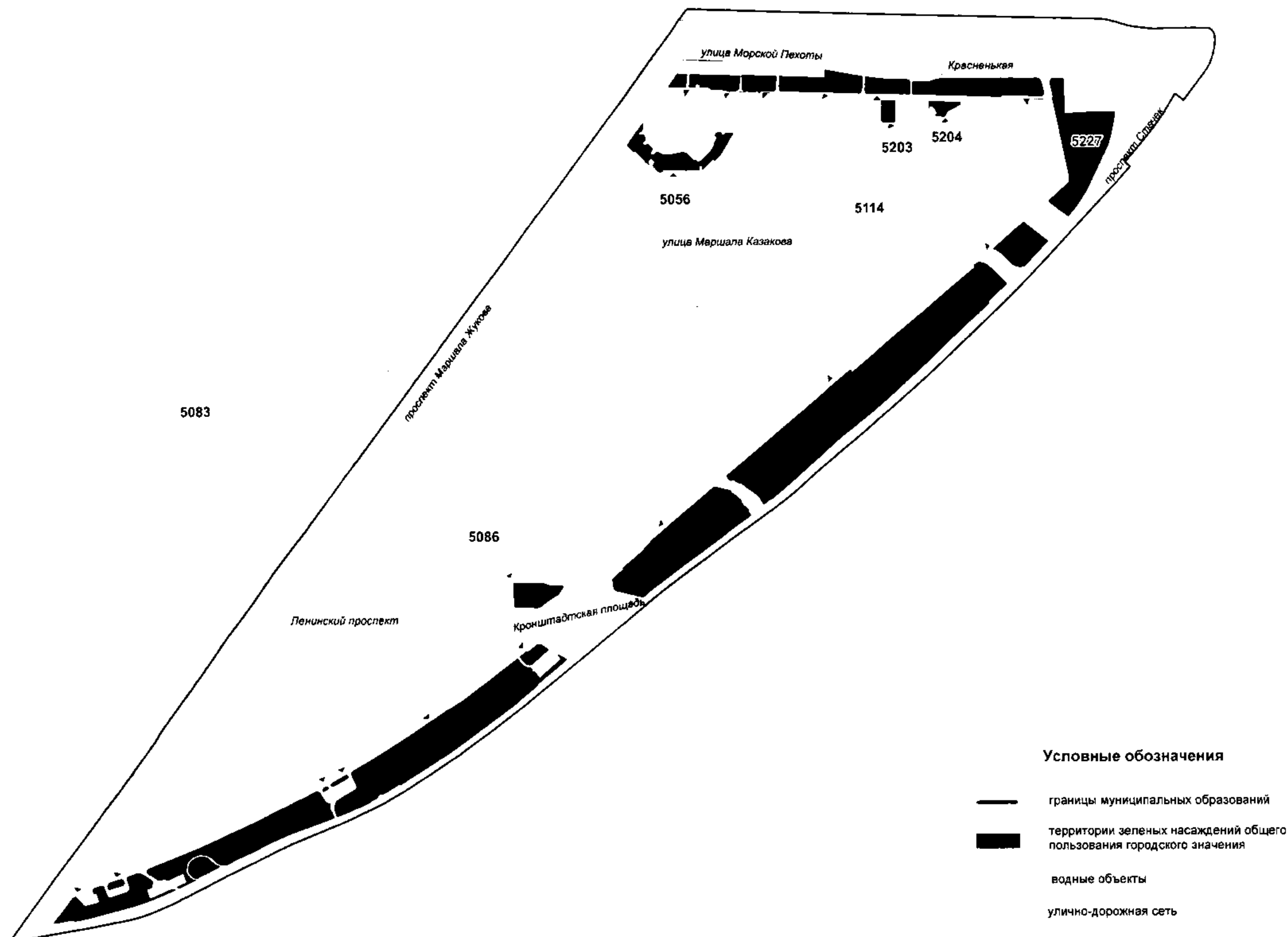
Территории зеленых насаждений общего пользования городского значения в границах Кировского района Санкт-Петербурга  
(внутригородское муниципальное образование города федерального значения Санкт-Петербурга муниципальный округ Нарвский округ)

Схема 5-5



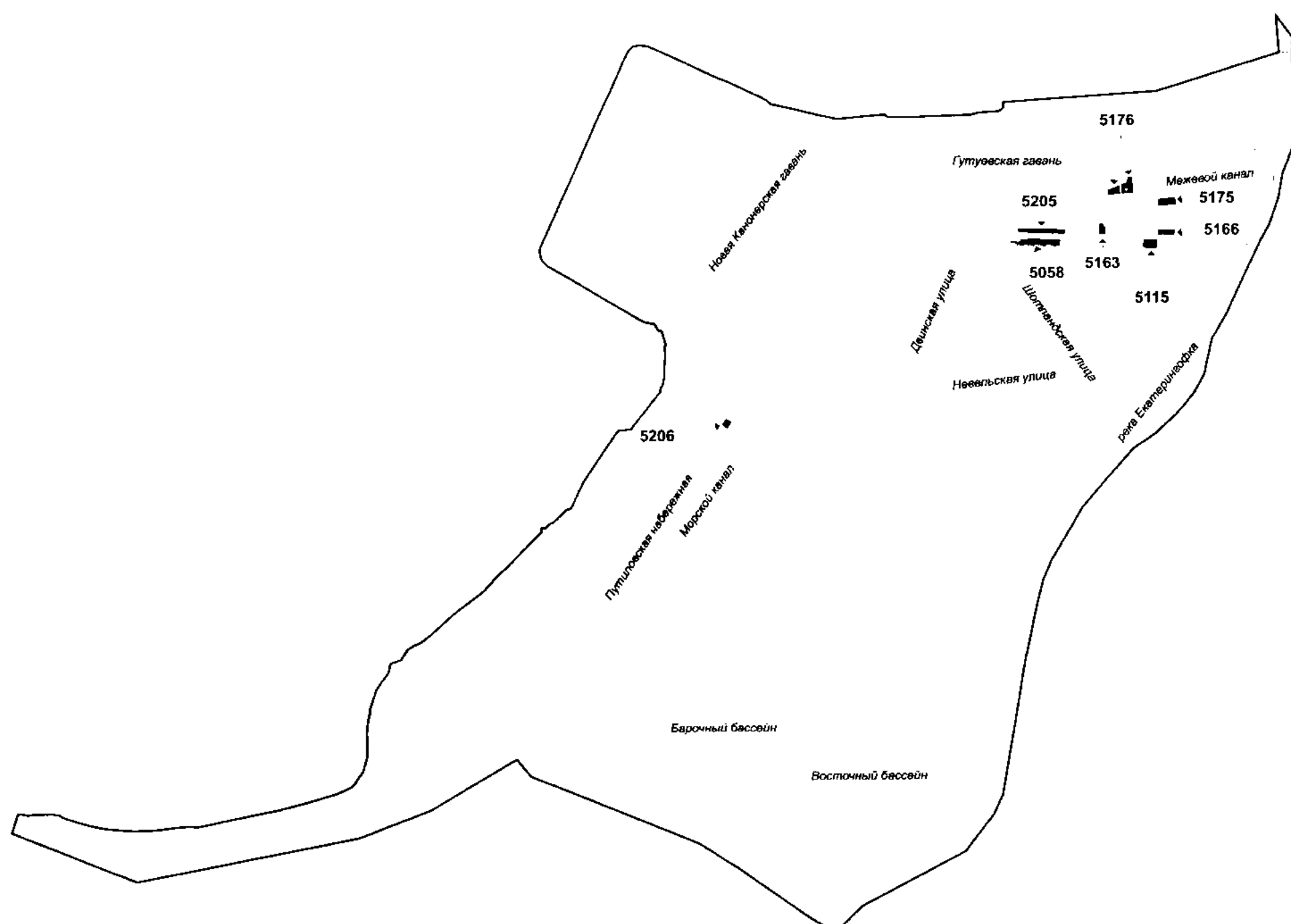
**Территории зеленых насаждений общего пользования городского значения в границах Кировского района Санкт-Петербурга**  
(внутригородское муниципальное образование города федерального значения Санкт-Петербурга муниципальный округ Красненькая речка)

Схема 5-6



**Территории зеленых насаждений общего пользования городского значения  
в границах Кировского района Санкт-Петербурга  
(внутригородское муниципальное образование города федерального значения Санкт-Петербурга  
муниципальный округ Морские ворота)**

Схема 5-7

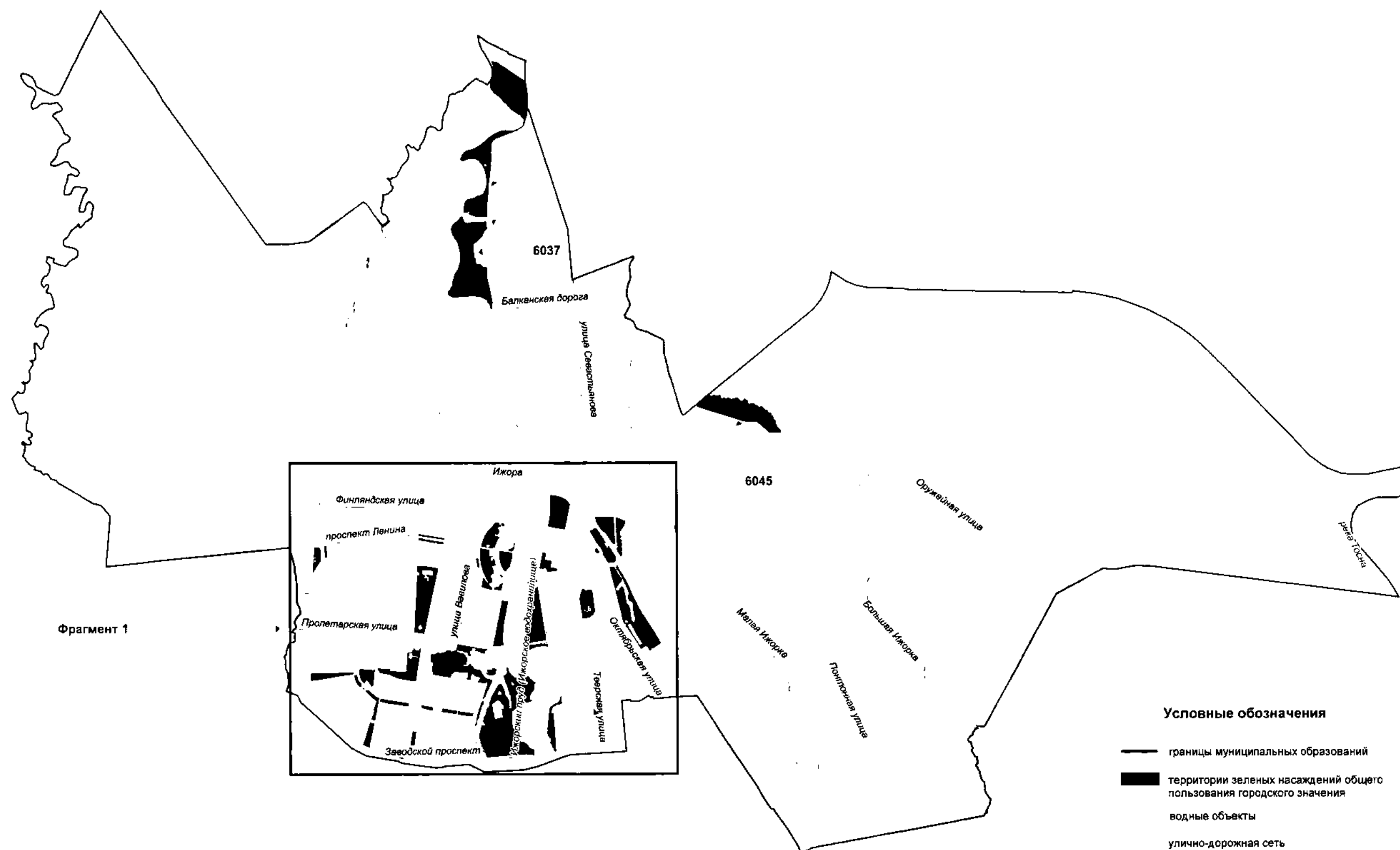


**Условные обозначения**

- границы муниципальных образований
- территории зеленых насаждений общего пользования городского значения
- водные объекты
- улично-дорожная сеть

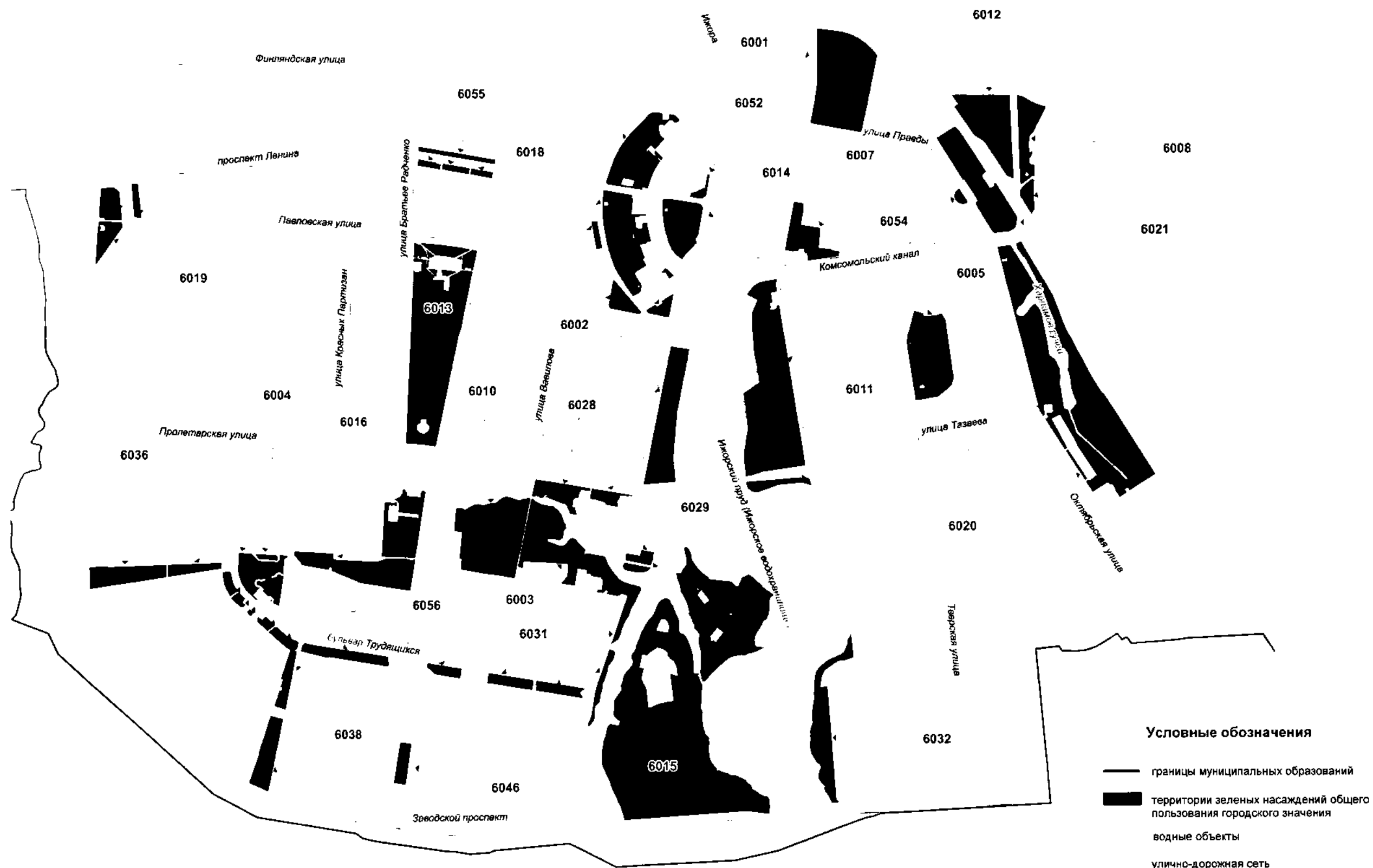
Территории зеленых насаждений общего пользования городского значения в границах Колпинского района Санкт-Петербурга  
(внутригородское муниципальное образование города федерального значения Санкт-Петербурга город Колпино)

Схема 6-1



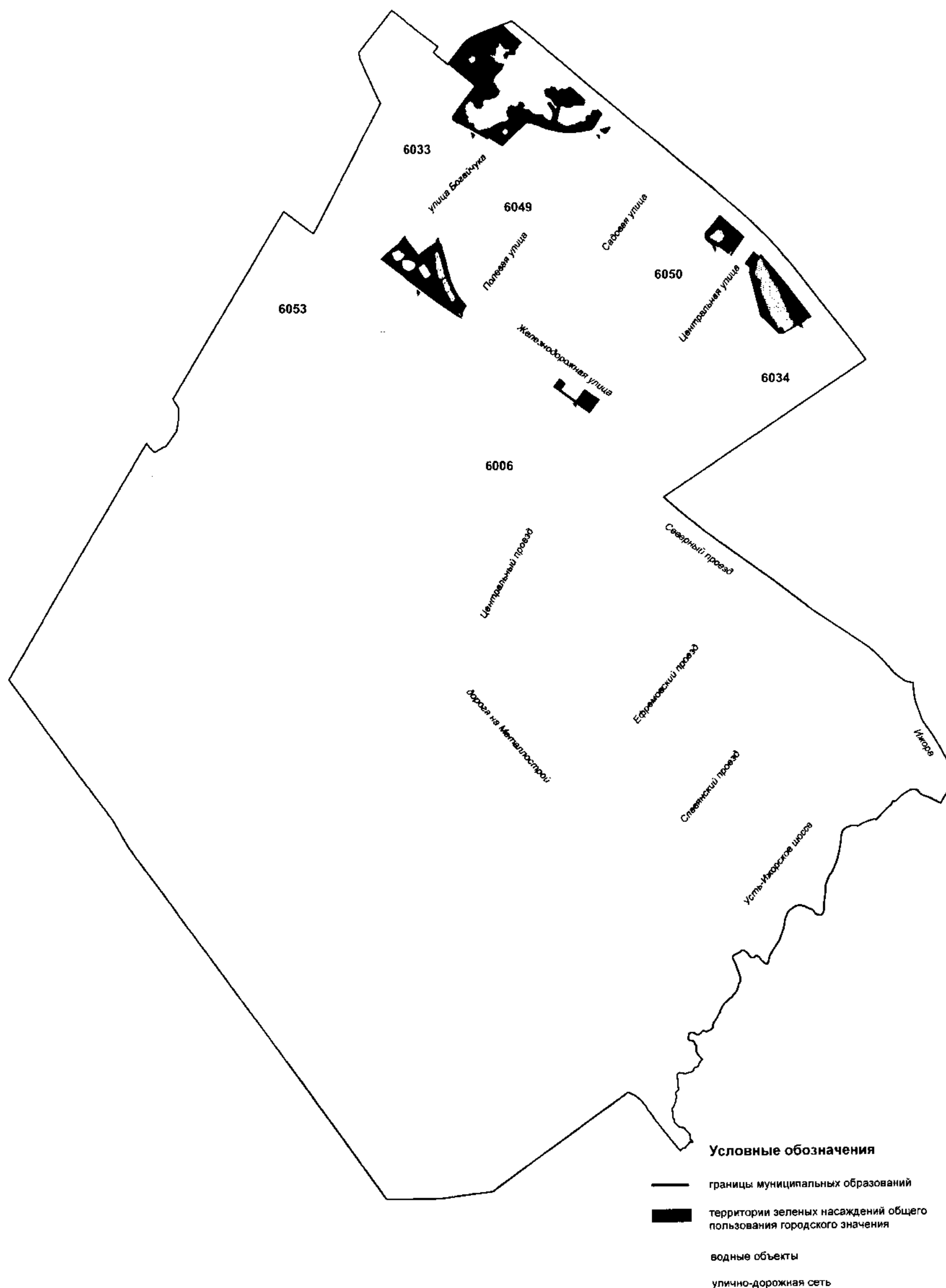
Территории зеленых насаждений общего пользования городского значения в границах Колпинского района Санкт-Петербурга  
(внутригородское муниципальное образование города федерального значения Санкт-Петербурга город Колпино, фрагмент 1)

Схема 6-1(1)



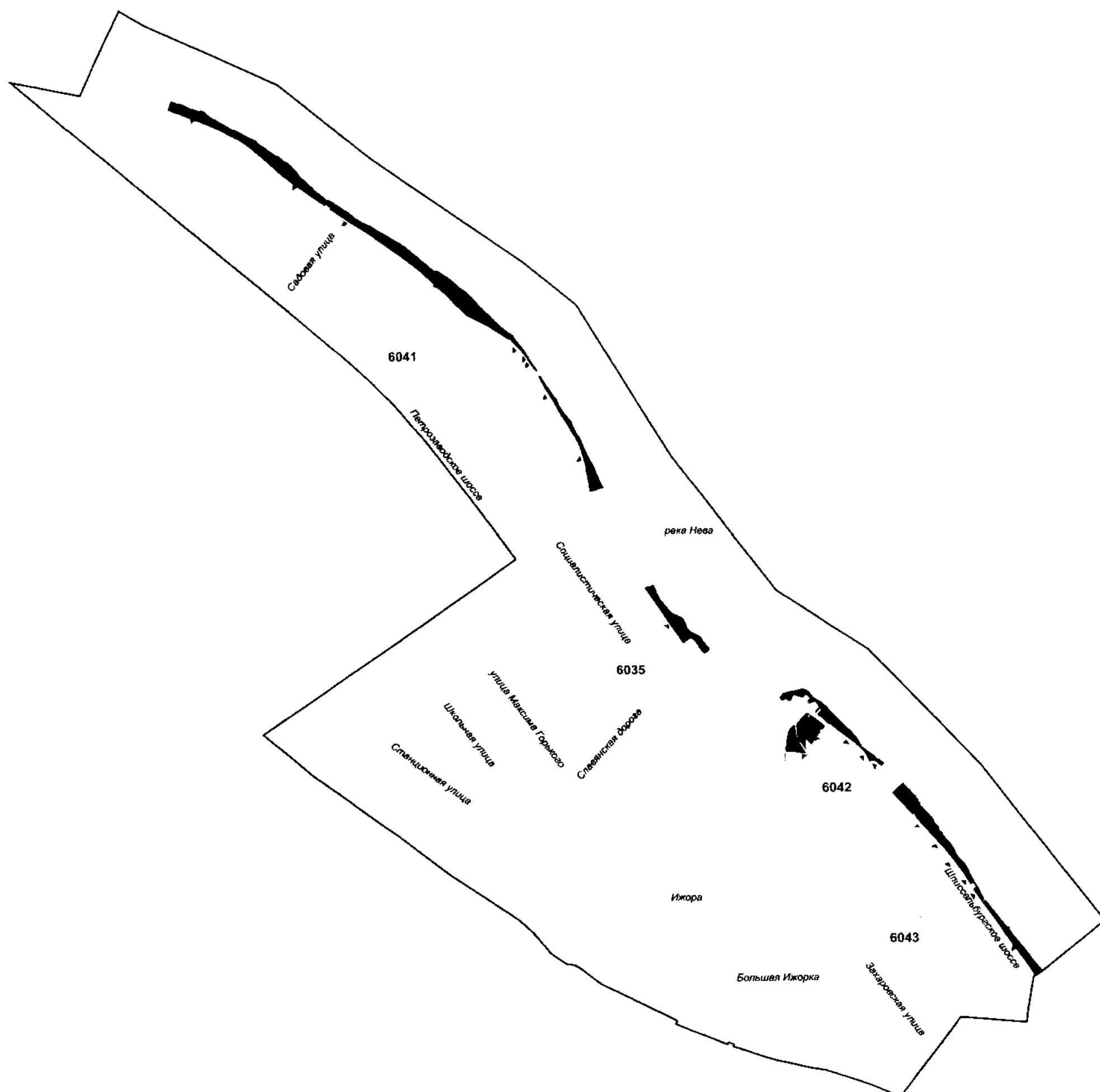
**Территории зеленых насаждений общего пользования городского значения  
в границах Колпинского района Санкт-Петербурга  
(внутригородское муниципальное образование города федерального значения Санкт-Петербурга  
поселок Металлострой)**

Схема 6-2







**Территории зеленых насаждений общего пользования городского значения  
в границах Колпинского района Санкт-Петербурга  
(внутригородское муниципальное образование города федерального значения Санкт-Петербурга  
поселок Усть-Ижора)**

Схема 6-6

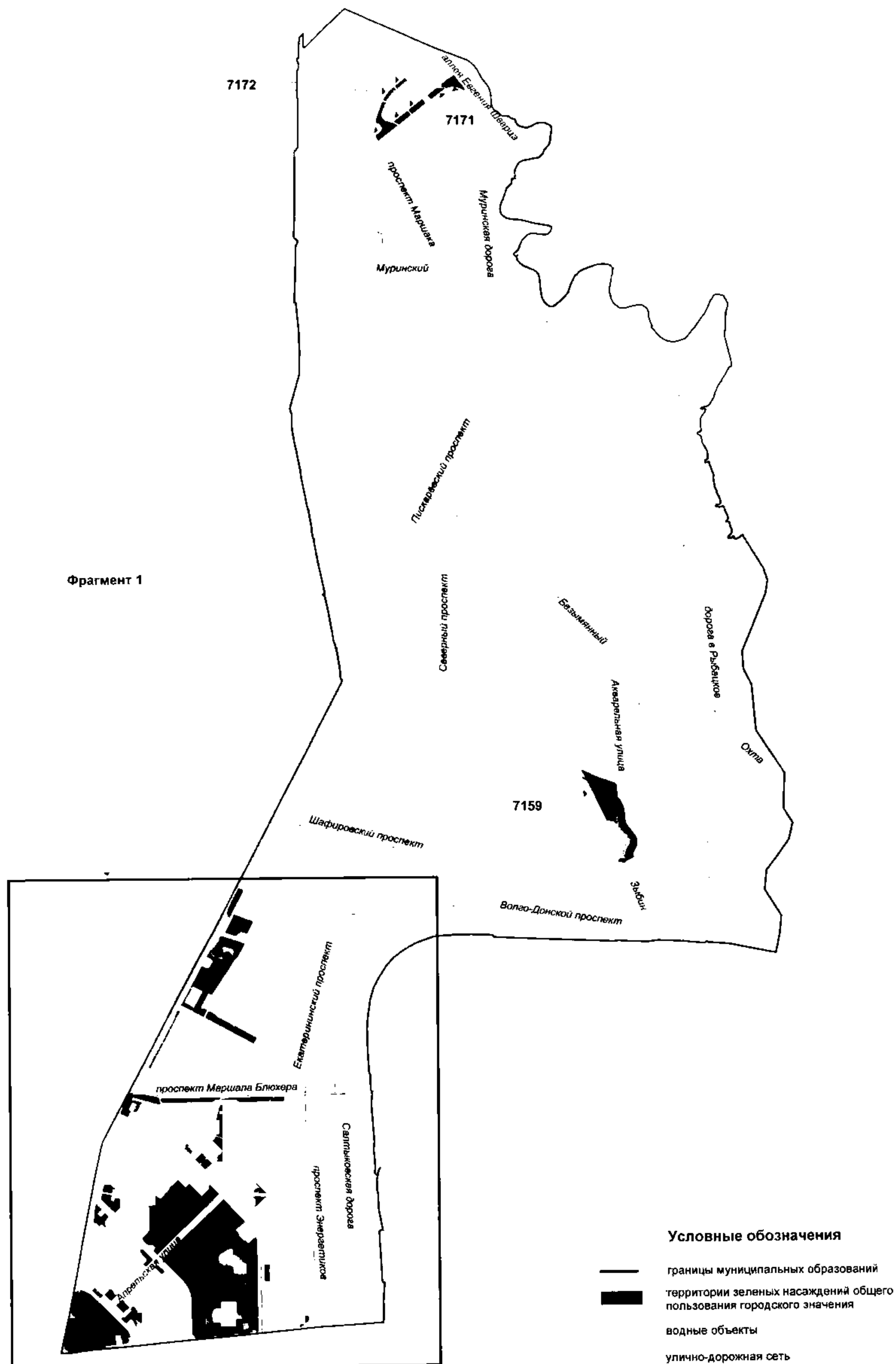


**Условные обозначения**

-  границы муниципальных образований
-  территории зеленых насаждений общего пользования городского значения
-  водные объекты
-  улично-дорожная сеть

**Территории зеленых насаждений общего пользования городского значения  
в границах Красногвардейского района Санкт-Петербурга  
(внутригородское муниципальное образование города федерального значения Санкт-Петербурга  
муниципальный округ Полюстрово)**

Схема 7-1





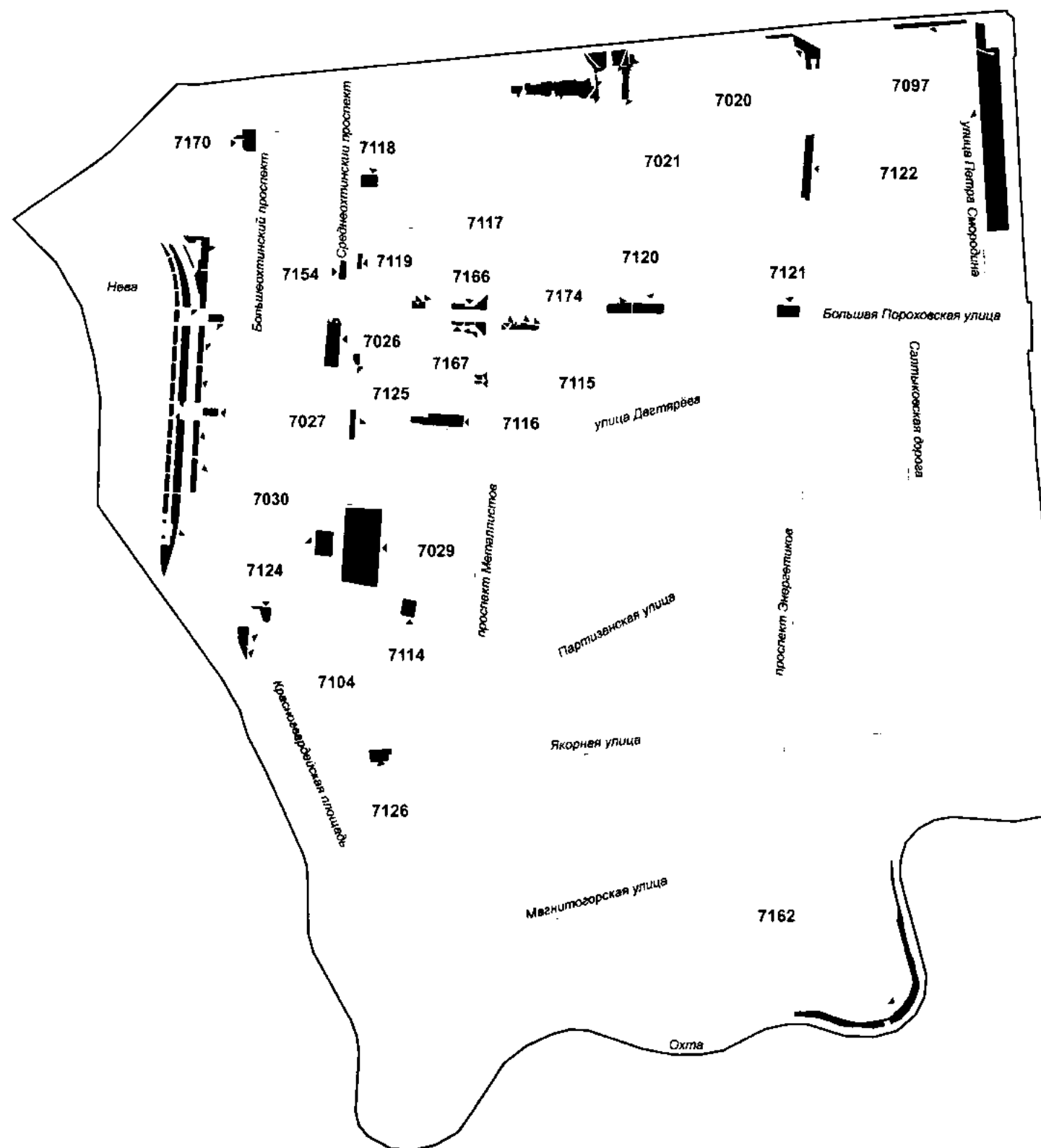
Территории зеленых насаждений общего пользования городского значения  
в границах Красногвардейского района Санкт-Петербурга  
(внутригородское муниципальное образование города федерального значения Санкт-Петербурга  
муниципальный округ Полюстрово, фрагмент 1)

Схема 7-1(1)



Территории зеленых насаждений общего пользования городского значения в границах Красногвардейского района Санкт-Петербурга  
(внутригородское муниципальное образование города федерального значения Санкт-Петербурга муниципальный округ Большая Охта)

Схема 7-2



Условные обозначения

- границы муниципальных образований
- территории зеленых насаждений общего пользования городского значения
- водные объекты
- улично-дорожная сеть

**Территории зеленых насаждений общего пользования городского значения  
в границах Красногвардейского района Санкт-Петербурга  
(внутригородское муниципальное образование города федерального значения Санкт-Петербурга  
муниципальный округ Малая Охта)**

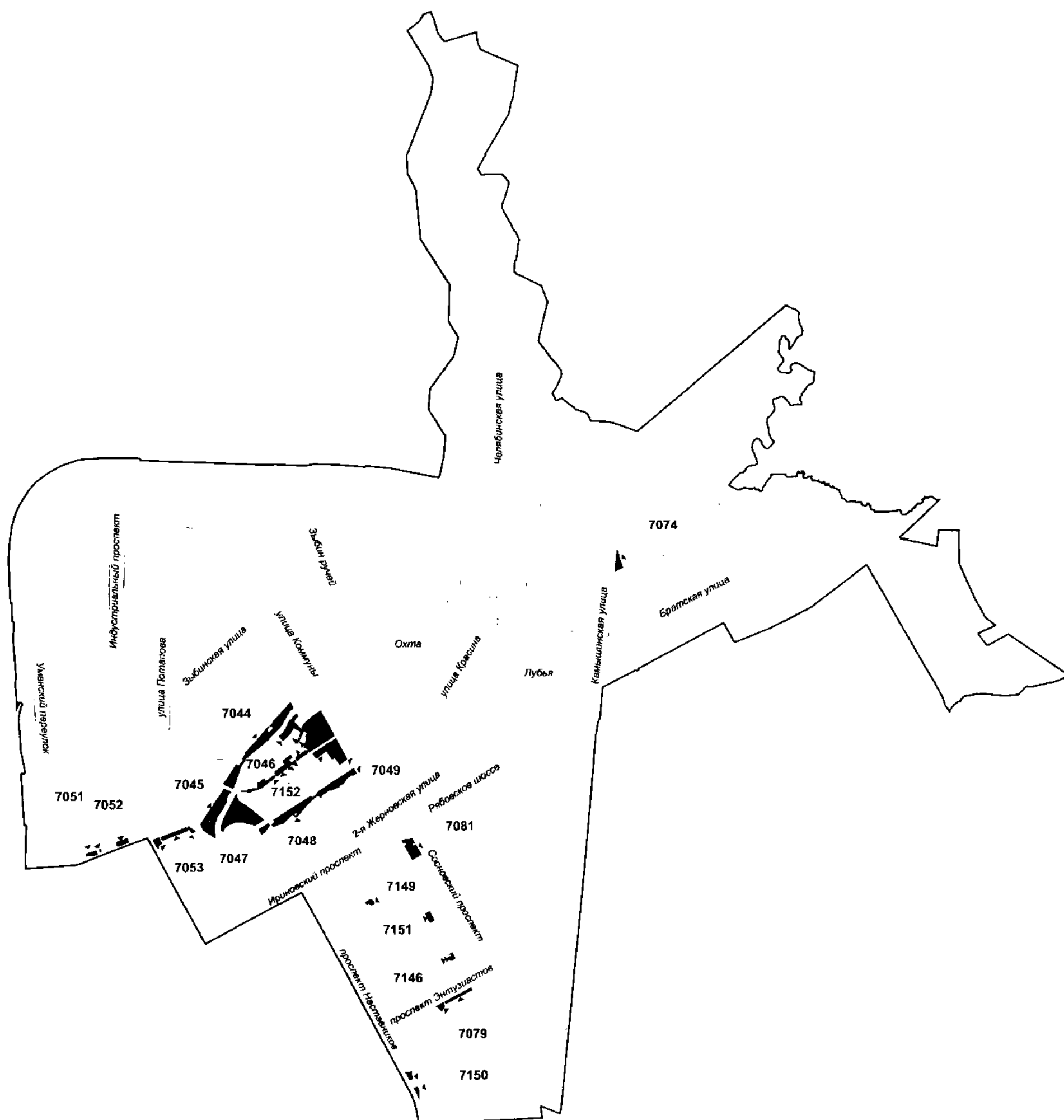


 границы муниципальных образований  
 территории зеленых насаждений общего пользования городского значения  
 водные объекты  
 улично-дорожная сеть

**Территории зеленых насаждений общего пользования городского значения  
в границах Красногвардейского района Санкт-Петербурга**

Схема 7-5

**(внутригородское муниципальное образование города федерального значения Санкт-Петербурга  
муниципальный округ Ржевка)**

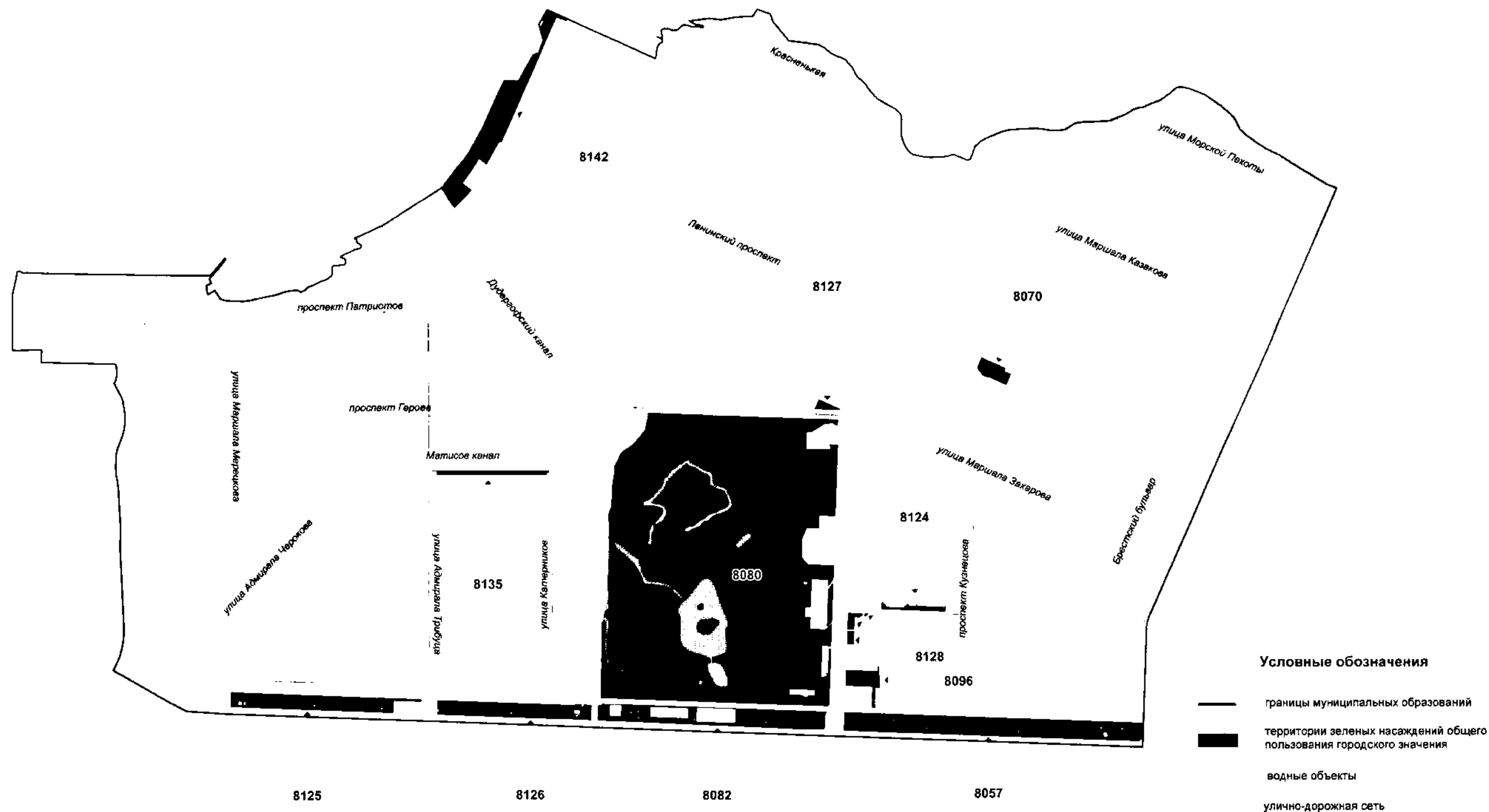


**Условные обозначения**

- границы муниципальных образований
- территории зеленых насаждений общего пользования городского значения
- водные объекты
- улично-дорожная сеть

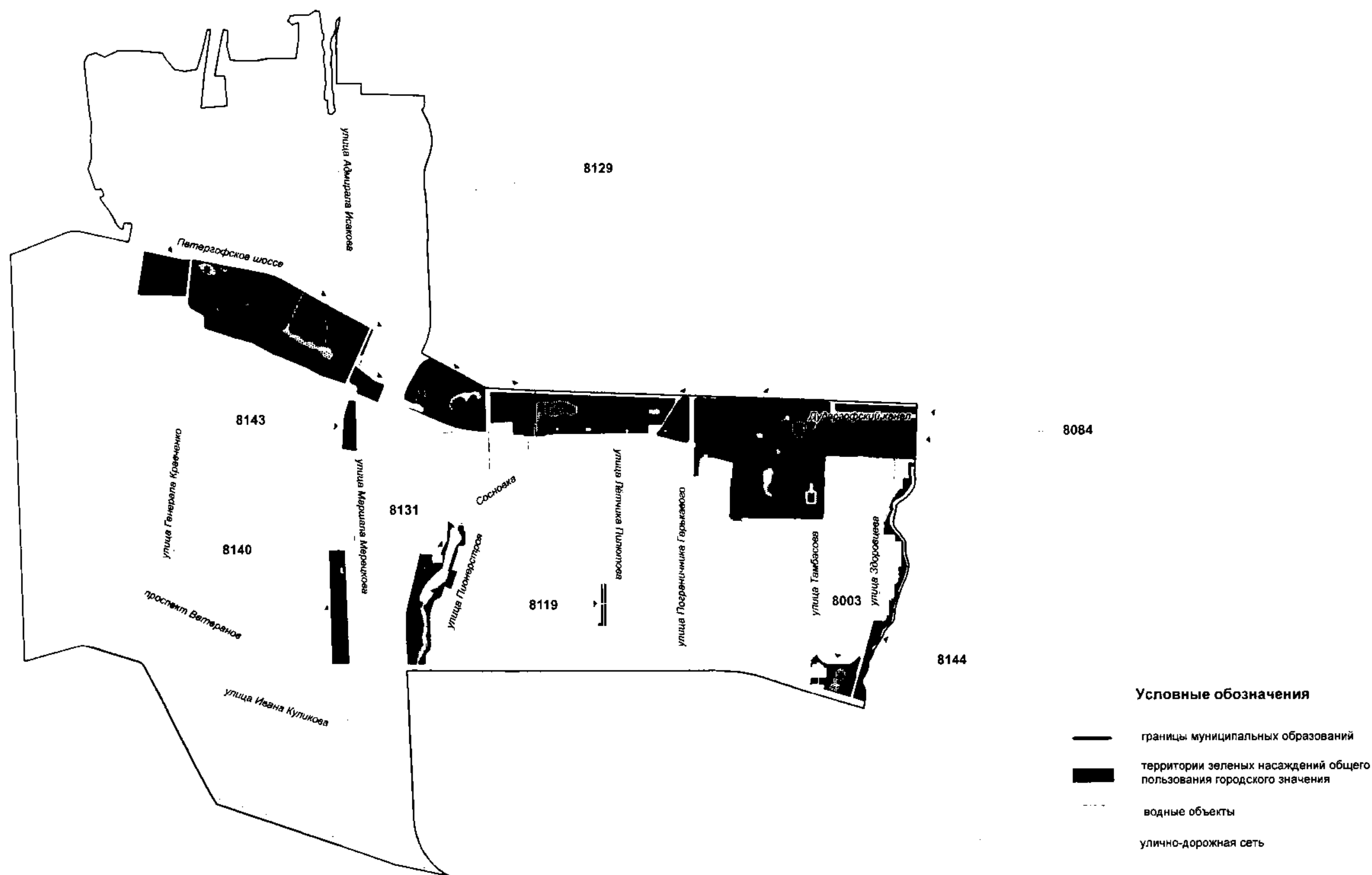
Территории зеленых насаждений общего пользования городского значения в границах Красносельского района Санкт-Петербурга  
(внутригородское муниципальное образование города федерального значения Санкт-Петербурга муниципальный округ Южно-Приморский)

Схема 8-2



Территории зеленых насаждений общего пользования городского значения в границах Красносельского района Санкт-Петербурга  
(внутригородское муниципальное образование города федерального значения Санкт-Петербурга муниципальный округ Сосновая Поляна)

Схема 8-3







**Территории зеленых насаждений общего пользования городского значения  
в границах Красносельского района Санкт-Петербурга**  
(внутригородское муниципальное образование города федерального значения Санкт-Петербурга  
муниципальный округ Урицк)

Схема 8-4

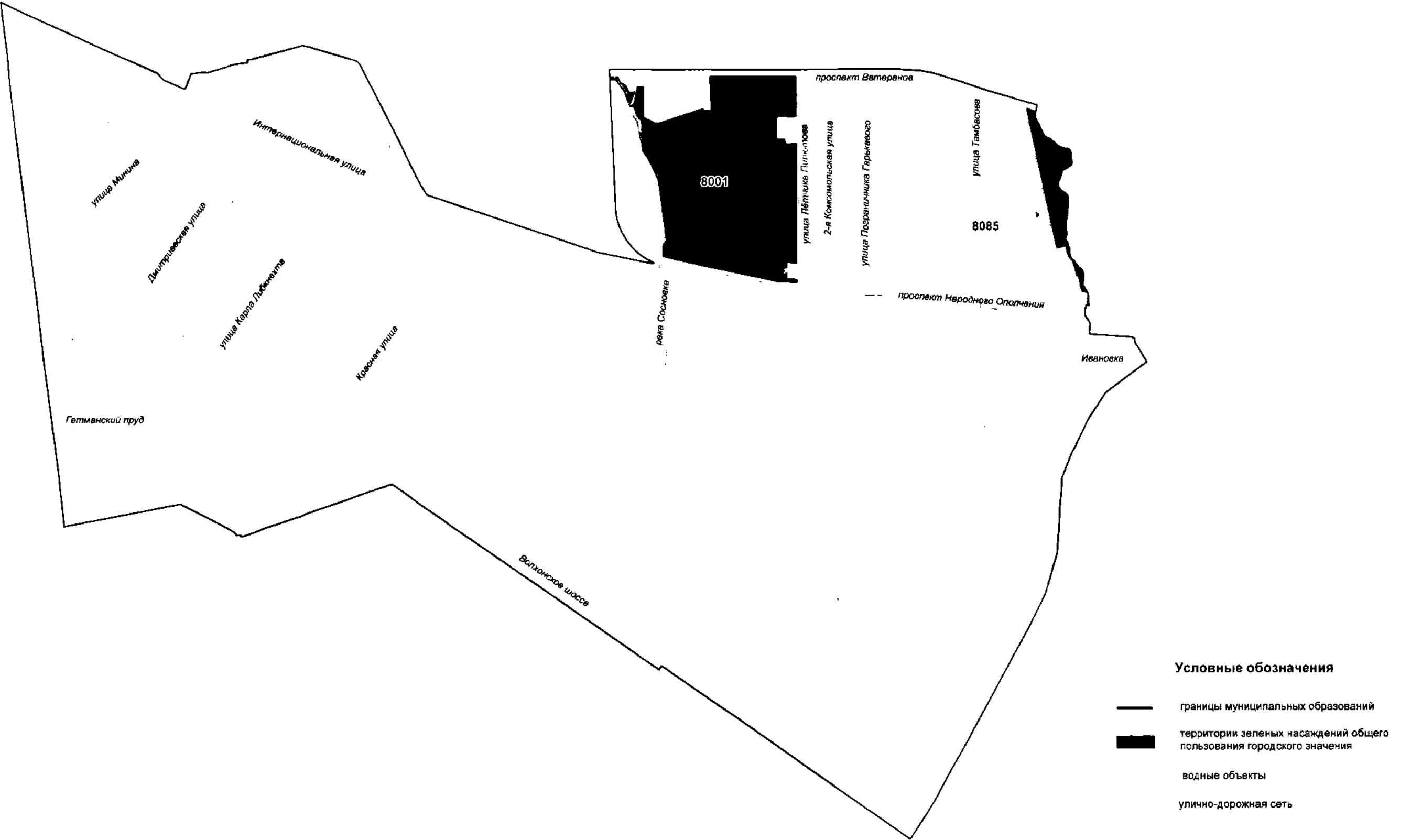


**Условные обозначения**

-  границы муниципальных образований
-  территории зеленых насаждений общего пользования городского значения
-  водные объекты
-  улично-дорожная сеть

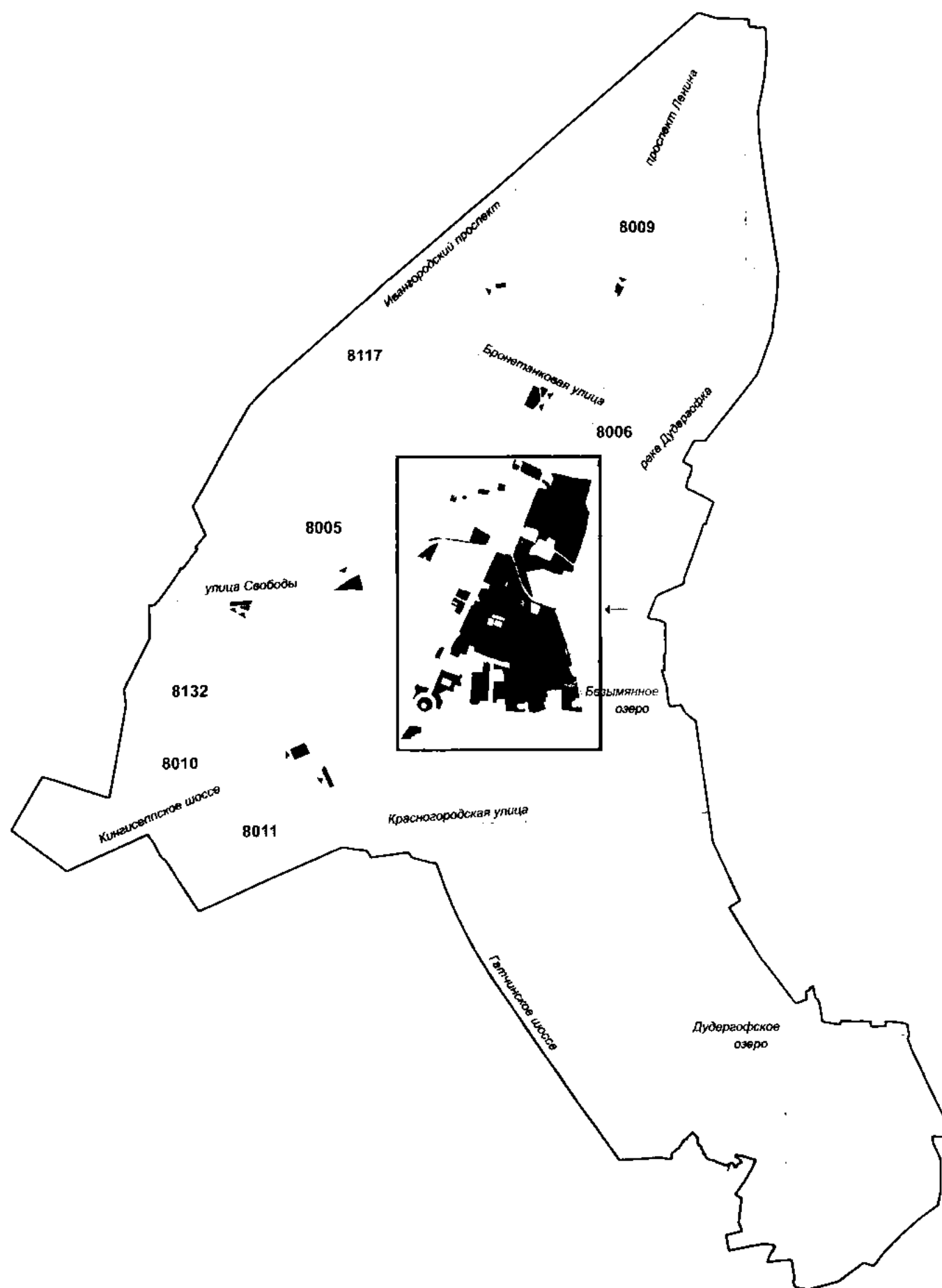


Территории зеленых насаждений общего пользования городского значения в границах Красносельского района Санкт-Петербурга (внутригородское муниципальное образование города федерального значения Санкт-Петербурга муниципальный округ Константиновское) Схема 8-5

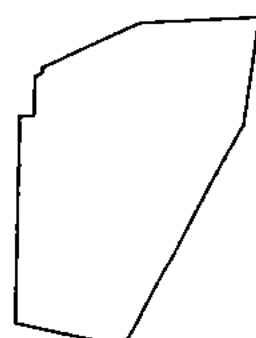


**Территории зеленых насаждений общего пользования городского значения  
в границах Красносельского района Санкт-Петербурга**  
(внутригородское муниципальное образование города федерального значения Санкт-Петербурга  
город Красное Село)





Схема 8-6



Фрагмент 1



**Условные обозначения**

-  границы муниципальных образований
-  территории зеленых насаждений общего пользования городского значения
-  водные объекты
-  улично-дорожная сеть

Территории зеленых насаждений общего пользования городского значения  
в границах Красносельского района Санкт-Петербурга  
(внутригородское муниципальное образование города федерального значения Санкт-Петербурга  
город Красное Село, фрагмент 1)

Схема 8-6(1)

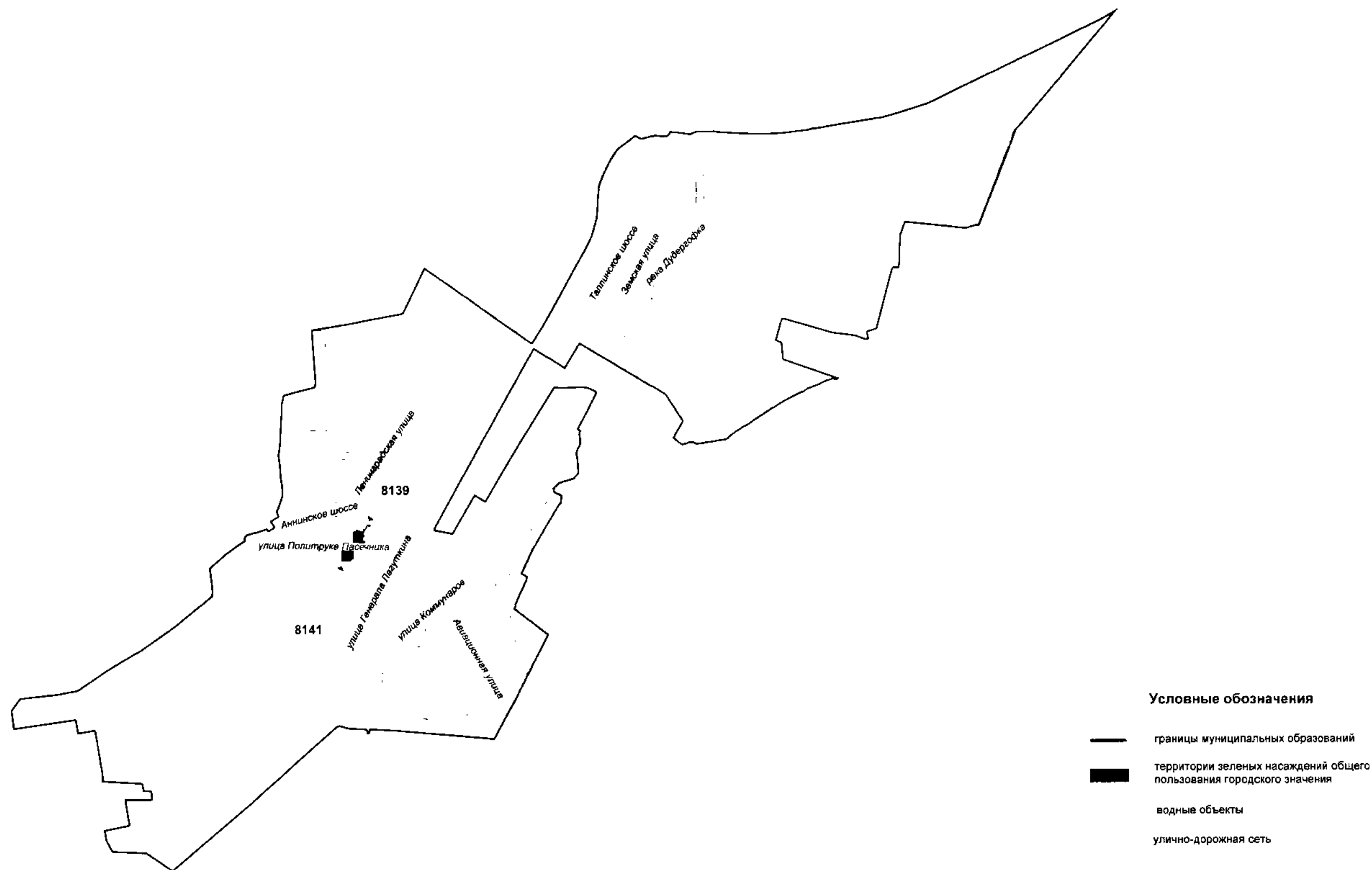


Условные обозначения

- границы муниципальных образований
- территории зеленых насаждений общего пользования городского значения
- водные объекты
- улично-дорожная сеть

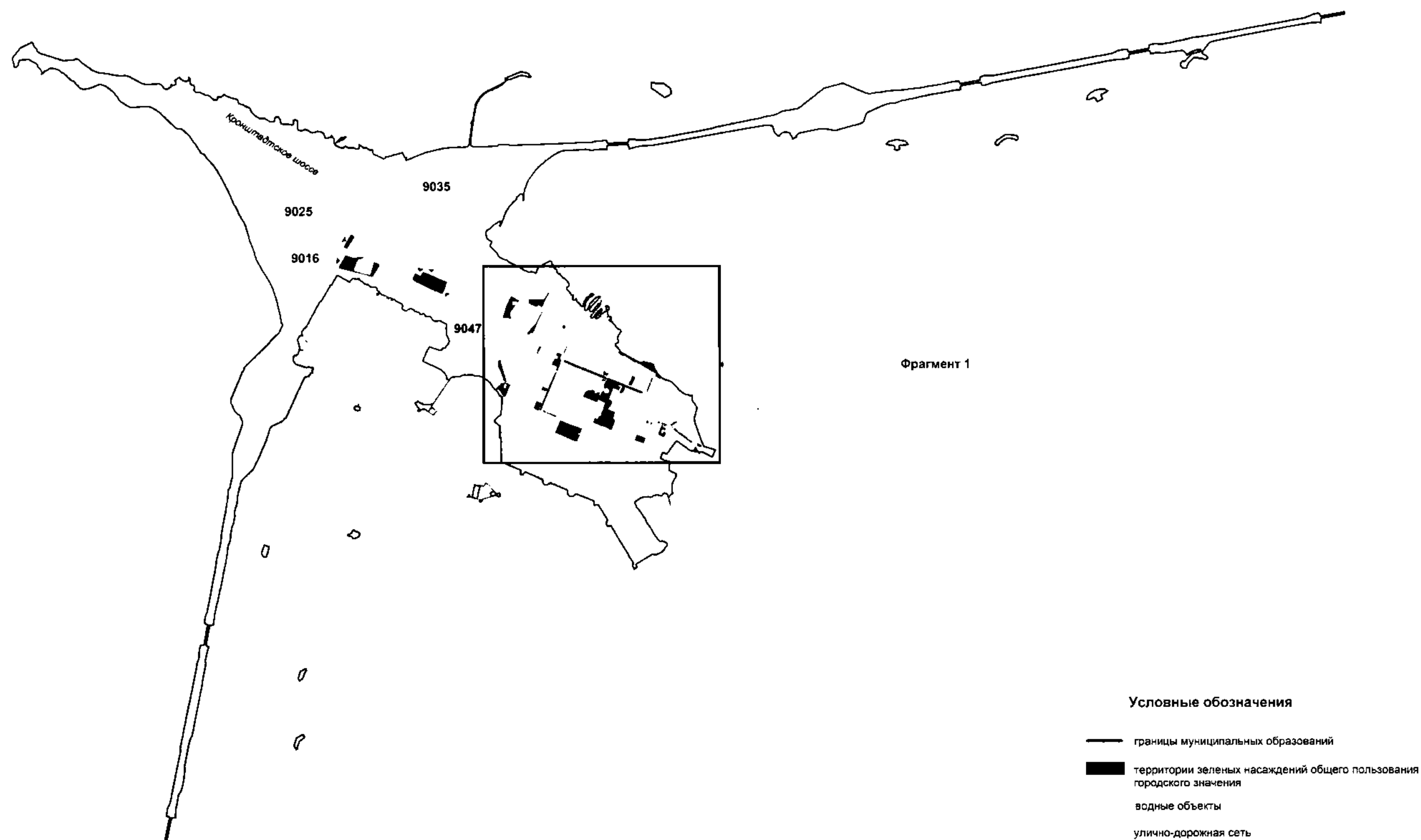
Территории зеленых насаждений общего пользования городского значения в границах Красносельского района Санкт-Петербурга  
(внутригородское муниципальное образование города федерального значения Санкт-Петербурга муниципальный округ Горелово)

Схема 8-7



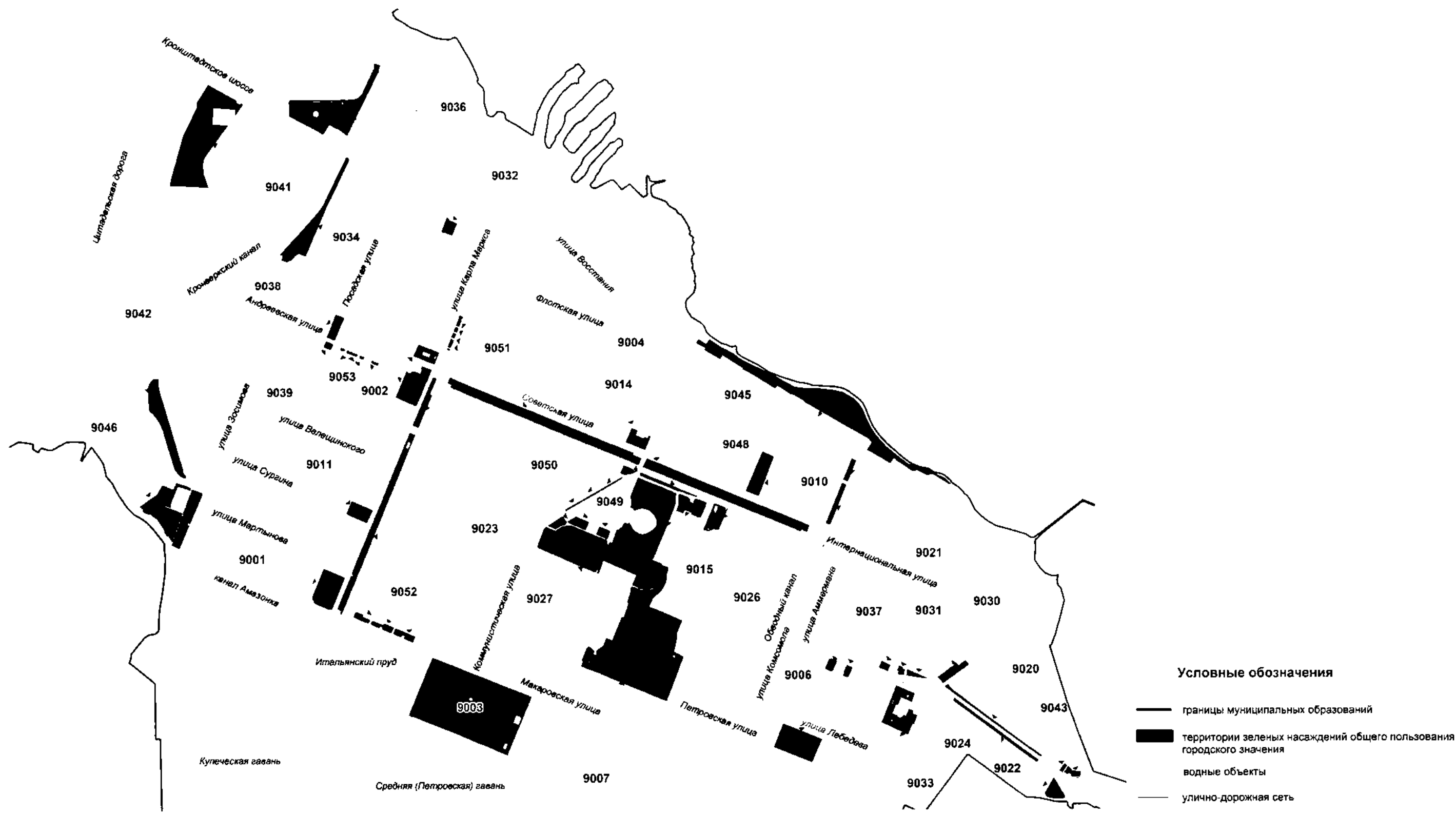
Территории зеленых насаждений общего пользования городского значения в границах Кронштадтского района Санкт-Петербурга  
(внутригородское муниципальное образование города федерального значения Санкт-Петербурга город Кронштадт)

Схема 9-1



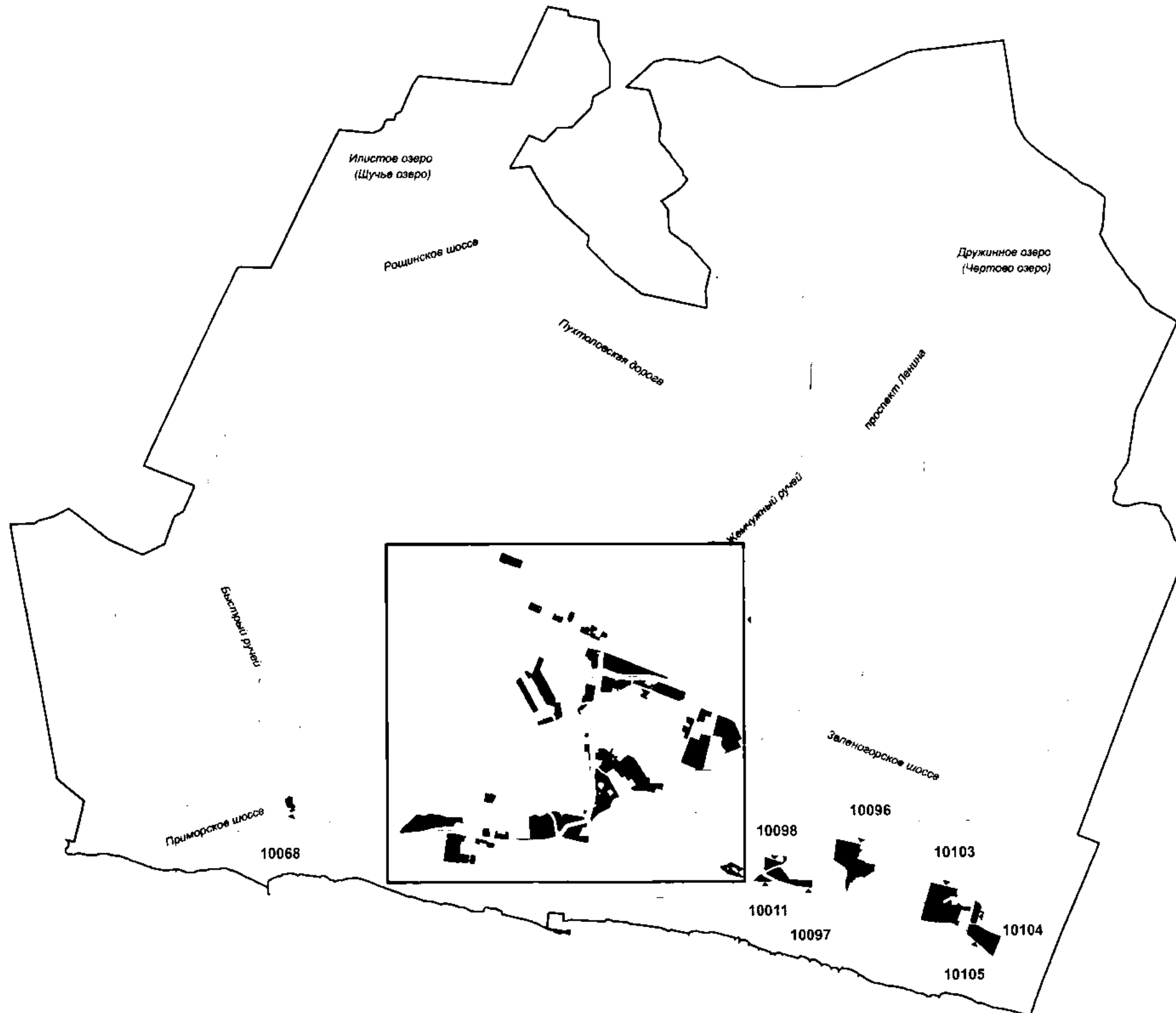
Территории зеленых насаждений общего пользования городского значения в границах Кронштадтского района Санкт-Петербурга  
(внутригородское муниципальное образование города федерального значения Санкт-Петербурга город Кронштадт, фрагмент 1)

Схема 9-1(1)



**Территории зеленых насаждений общего пользования городского значения в границах Курортного района Санкт-Петербурга  
(внутригородское муниципальное образование города федерального значения Санкт-Петербурга город Зеленогорск)**

Схема 10-1



Фрагмент 1

**Условные обозначения**

- границы муниципальных образований
- территории зеленых насаждений общего пользования городского значения
- водные объекты
- улично-дорожная сеть

Территории зеленых насаждений общего пользования городского значения в границах Курортного района Санкт-Петербурга  
(внутригородское муниципальное образование города федерального значения Санкт-Петербурга город Зеленогорск, фрагмент 1)

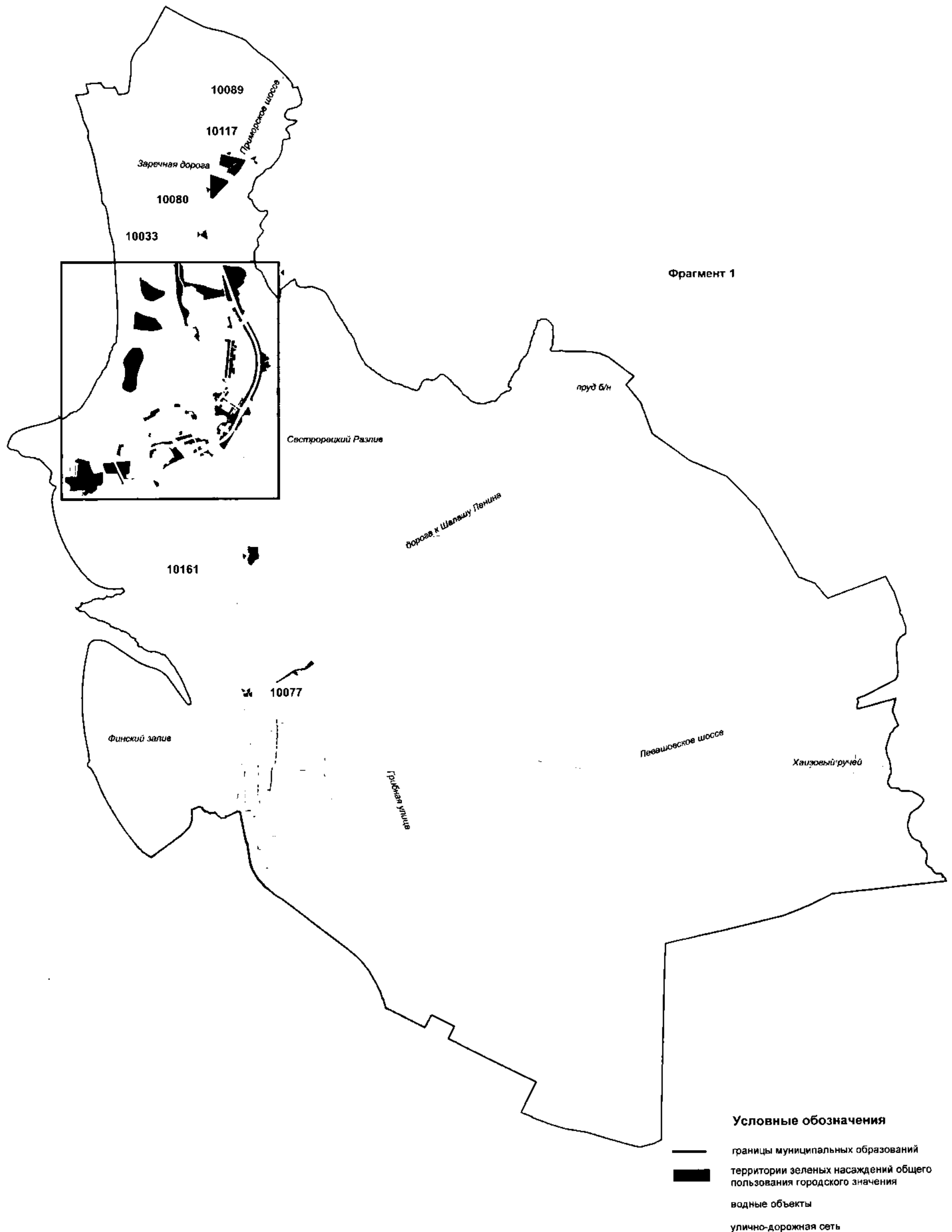
Схема 10-1(1)





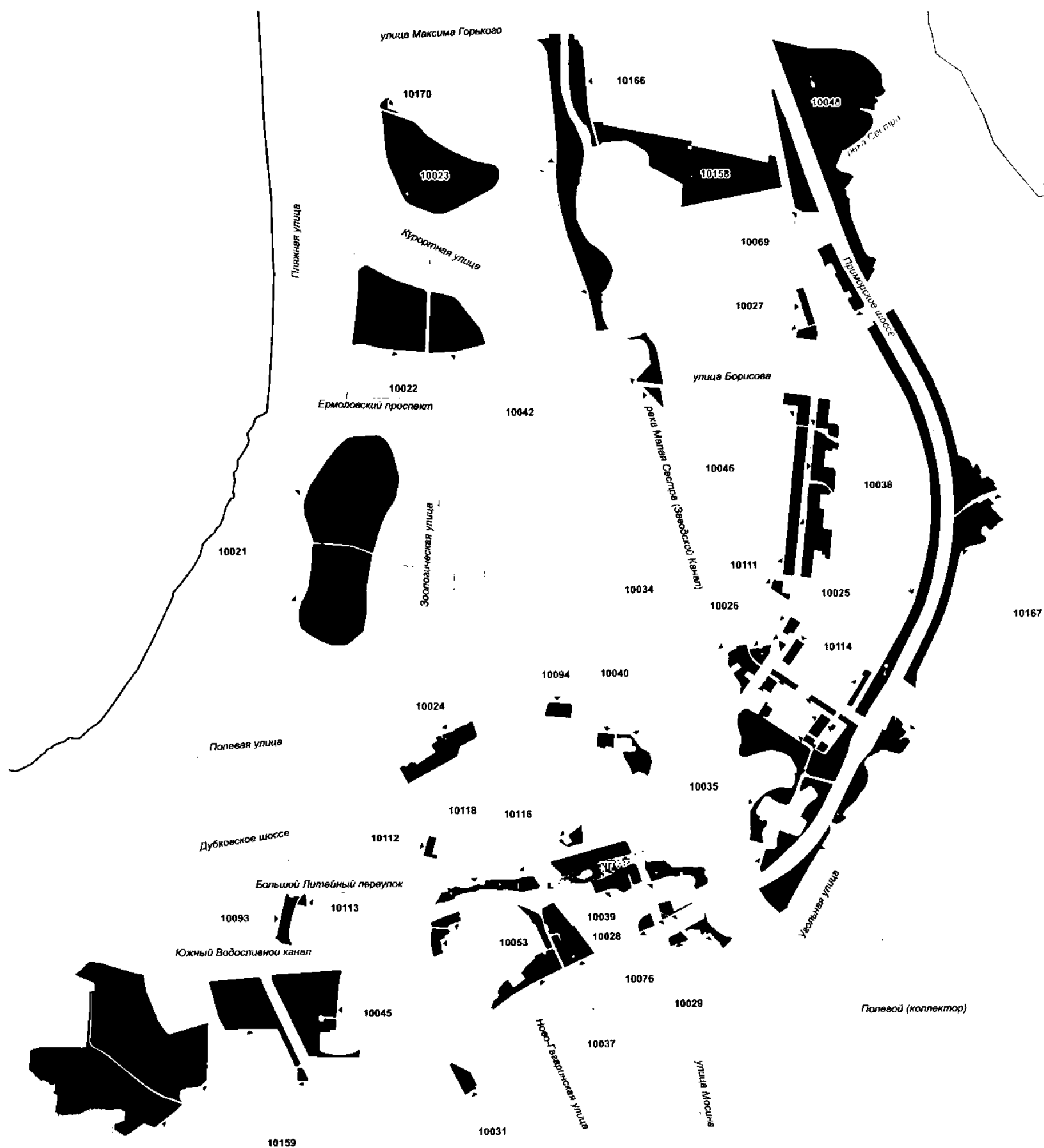
**Территории зеленых насаждений общего пользования городского значения  
в границах Курортного района Санкт-Петербурга  
(внутригородское муниципальное образование города федерального значения Санкт-Петербурга  
город Сестрорецк)**

Схема 10-2



**Территории зеленых насаждений общего пользования городского значения  
в границах Курортного района Санкт-Петербурга**  
(внутригородское муниципальное образование города федерального значения Санкт-Петербурга  
город Сестрорецк, фрагмент 1)

Схема 10-2(1)



**Условные обозначения**

- границы муниципальных образований
- территории зеленых насаждений общего пользования городского значения
- водные объекты
- улично-дорожная сеть

— границы муниципальных образований  
 ■ территории зеленых насаждений общего пользования городского значения  
 ■ водные объекты  
 — улично-дорожная сеть

Территории зеленых насаждений общего пользования городского значения в границах Курортного района Санкт-Петербурга  
(внутригородское муниципальное образование города федерального значения Санкт-Петербурга поселок Репино)

Схема 10-5







**Территории зеленых насаждений общего пользования городского значения  
в границах Курортного района Санкт-Петербурга  
(внутригородское муниципальное образование города федерального значения Санкт-Петербурга  
поселок Солнечное)**

Схема 10-6

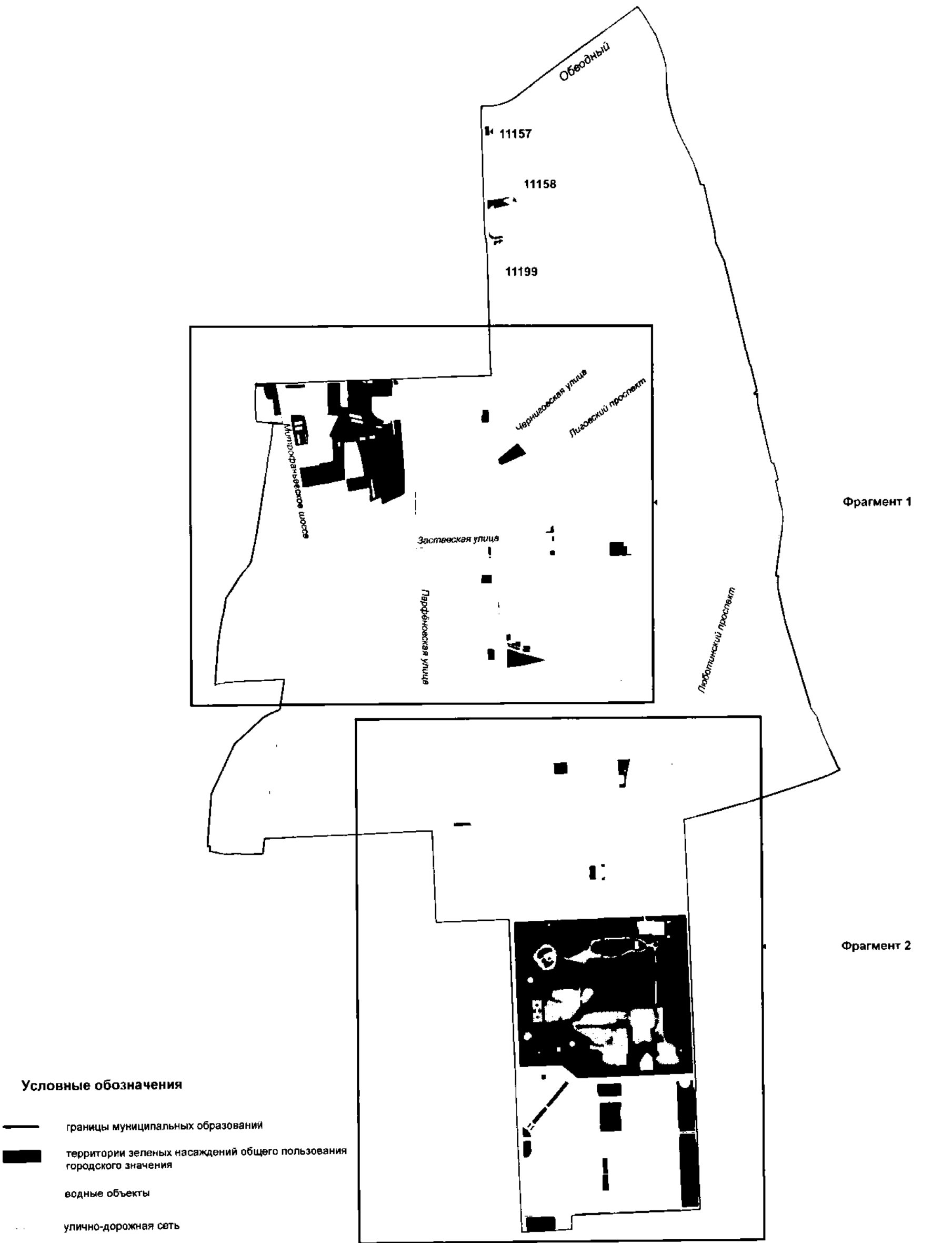


**Условные обозначения**

-  границы муниципальных образований
-  территории зеленых насаждений общего пользования городского значения
-  водные объекты
-  улично-дорожная сеть

**Территории зеленых насаждений общего пользования городского значения  
в границах Московского района Санкт-Петербурга  
(внутригородское муниципальное образование города федерального значения Санкт-Петербурга  
муниципальный округ Московская застава)**

Схема 11-1







Территории зеленых насаждений общего пользования городского значения  
в границах Московского района Санкт-Петербурга  
(внутригородское муниципальное образование города федерального значения Санкт-Петербурга  
муниципальный округ Московская застава, фрагмент 1)

Схема 11-1(1)



Условные обозначения

-  границы муниципальных образований
-  территории зеленых насаждений общего пользования городского значения
-  водные объекты
-  улично-дорожная сеть

Территории зеленых насаждений общего пользования городского значения  
в границах Московского района Санкт-Петербурга  
(внутригородское муниципальное образование города федерального значения Санкт-Петербурга  
муниципальный округ Московская застава, фрагмент 2)

Схема 11-1(2)

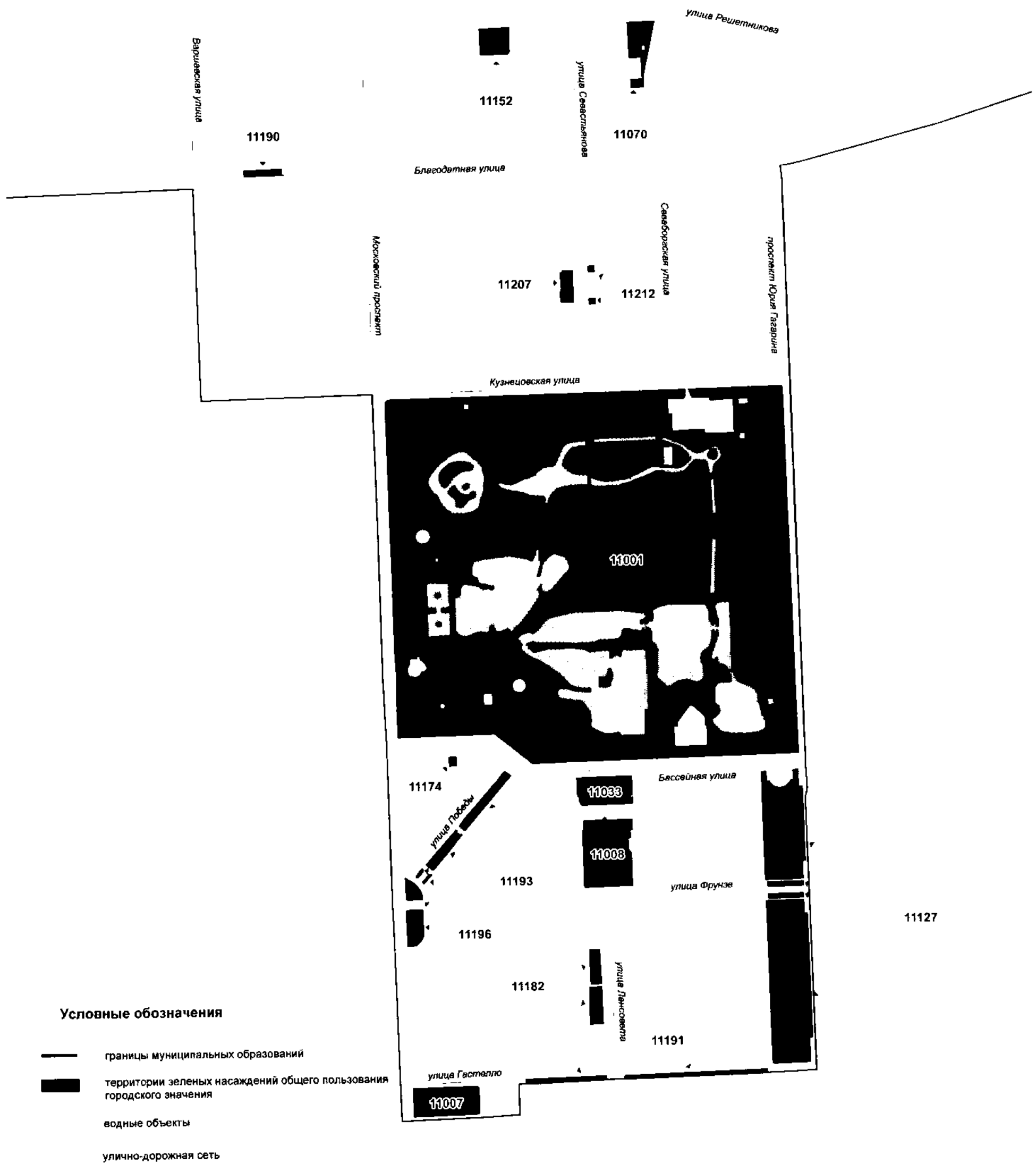
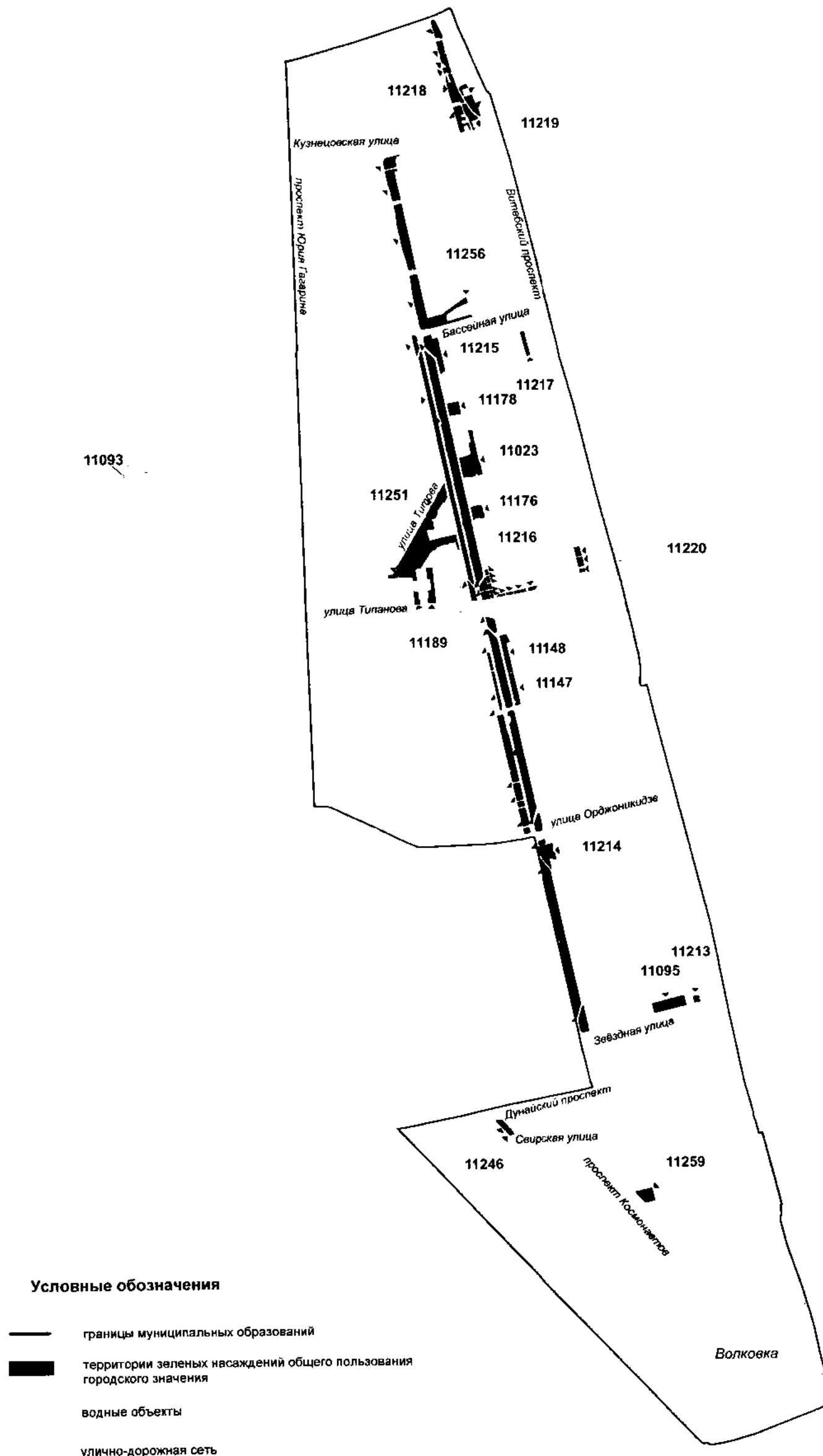




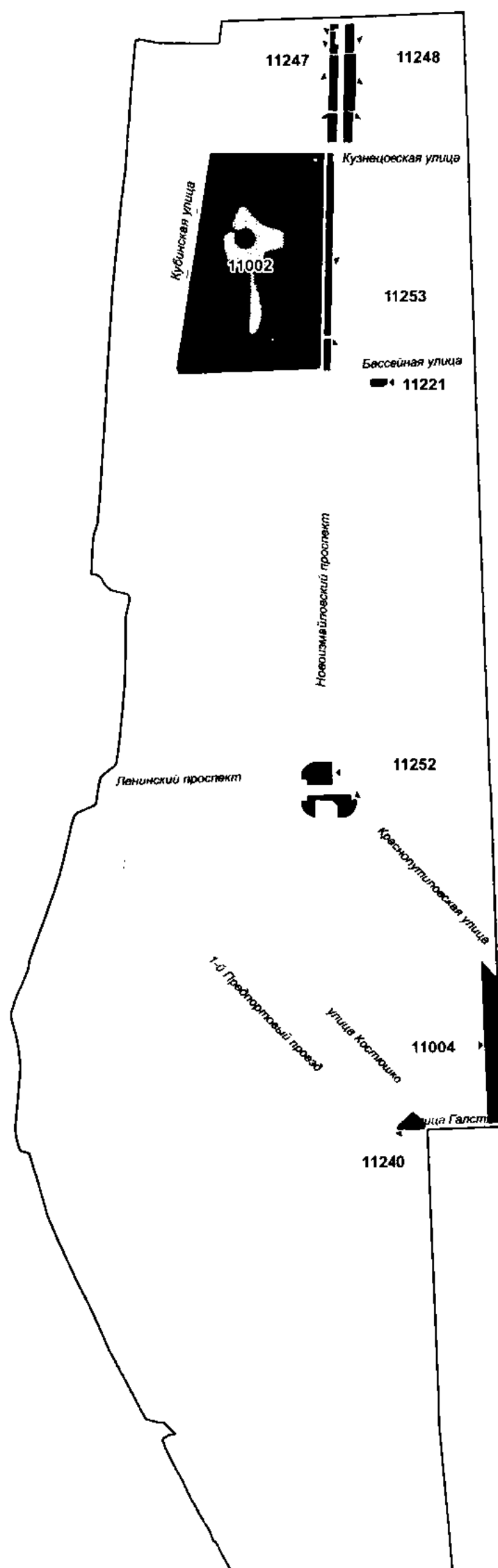
Схема 11-2

**Территории зеленых насаждений общего пользования городского значения  
в границах Московского района Санкт-Петербурга  
(внутригородское муниципальное образование города федерального значения Санкт-Петербурга  
муниципальный округ Гагаринское)**







**Территории зеленых насаждений общего пользования городского значения  
в границах Московского района Санкт-Петербурга  
(внутригородское муниципальное образование города федерального значения Санкт-Петербурга  
муниципальный округ Новоизмайловское)**

Схема 11-3

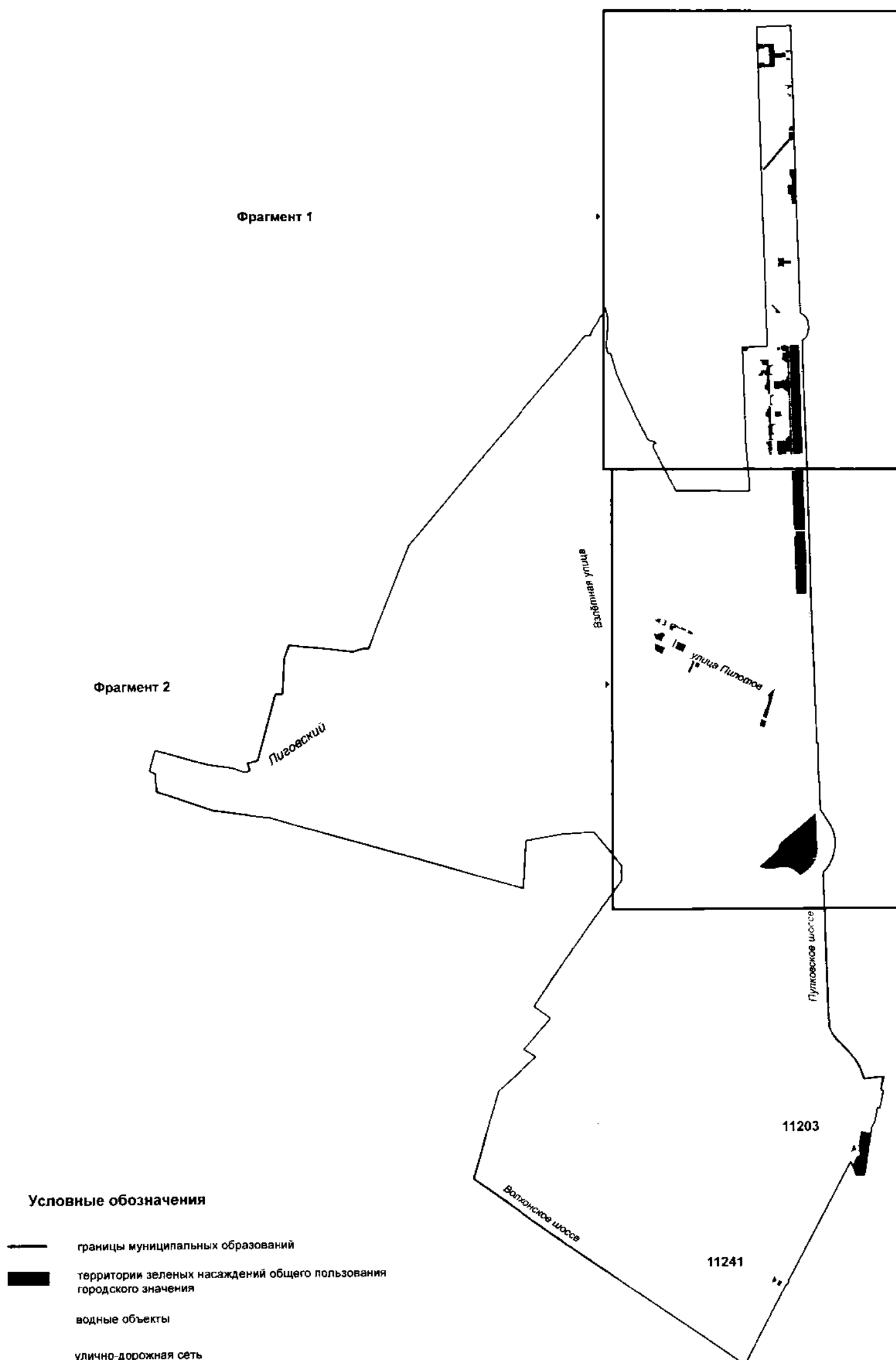


**Условные обозначения**

-  границы муниципальных образований
-  территории зеленых насаждений общего пользования городского значения
-  водные объекты
-  улично-дорожная сеть

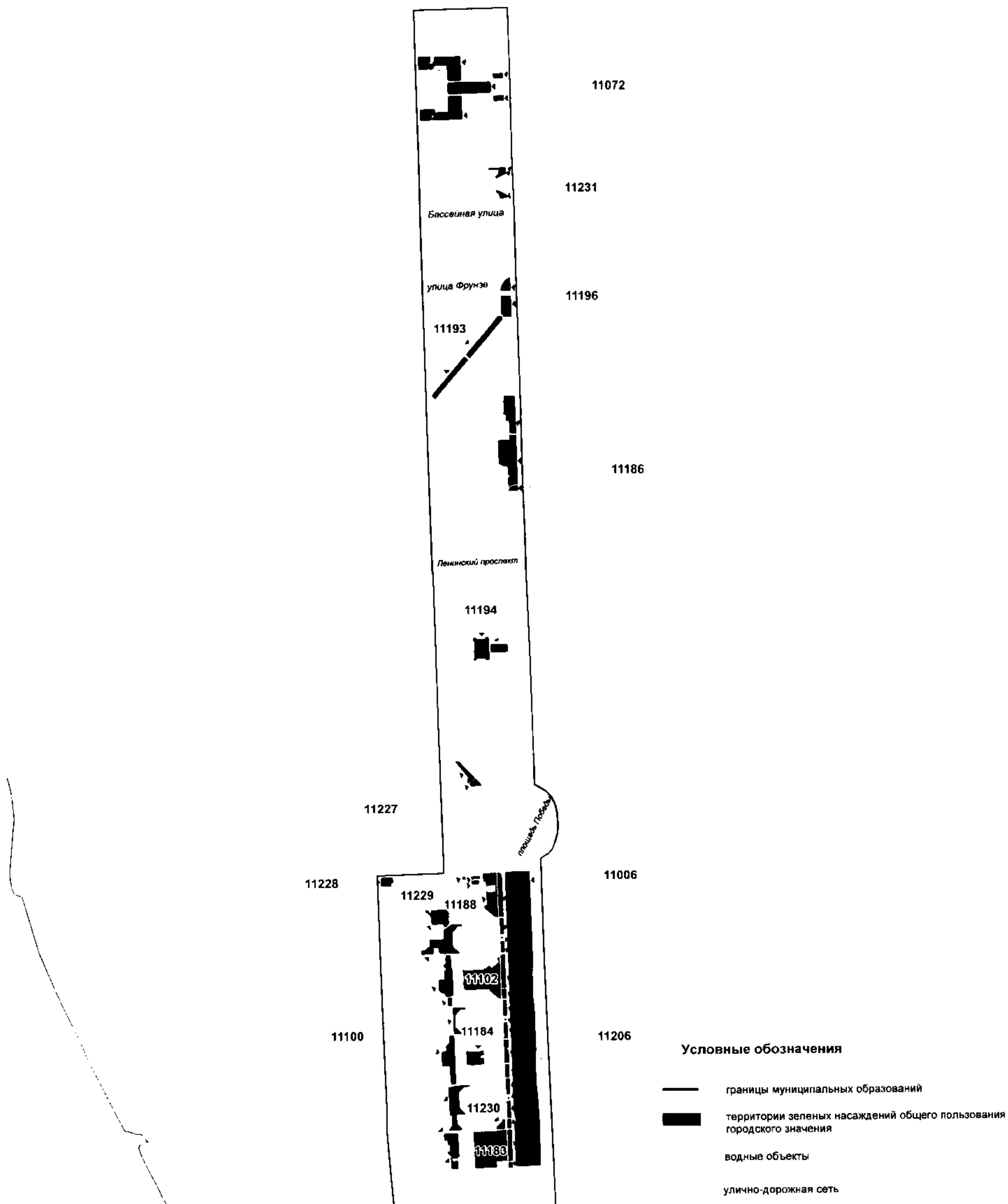
**Территории зеленых насаждений общего пользования городского значения  
в границах Московского района Санкт-Петербурга  
(внутригородское муниципальное образование города федерального значения Санкт-Петербурга  
муниципальный округ Пулковский меридиан)**

Схема 11-4



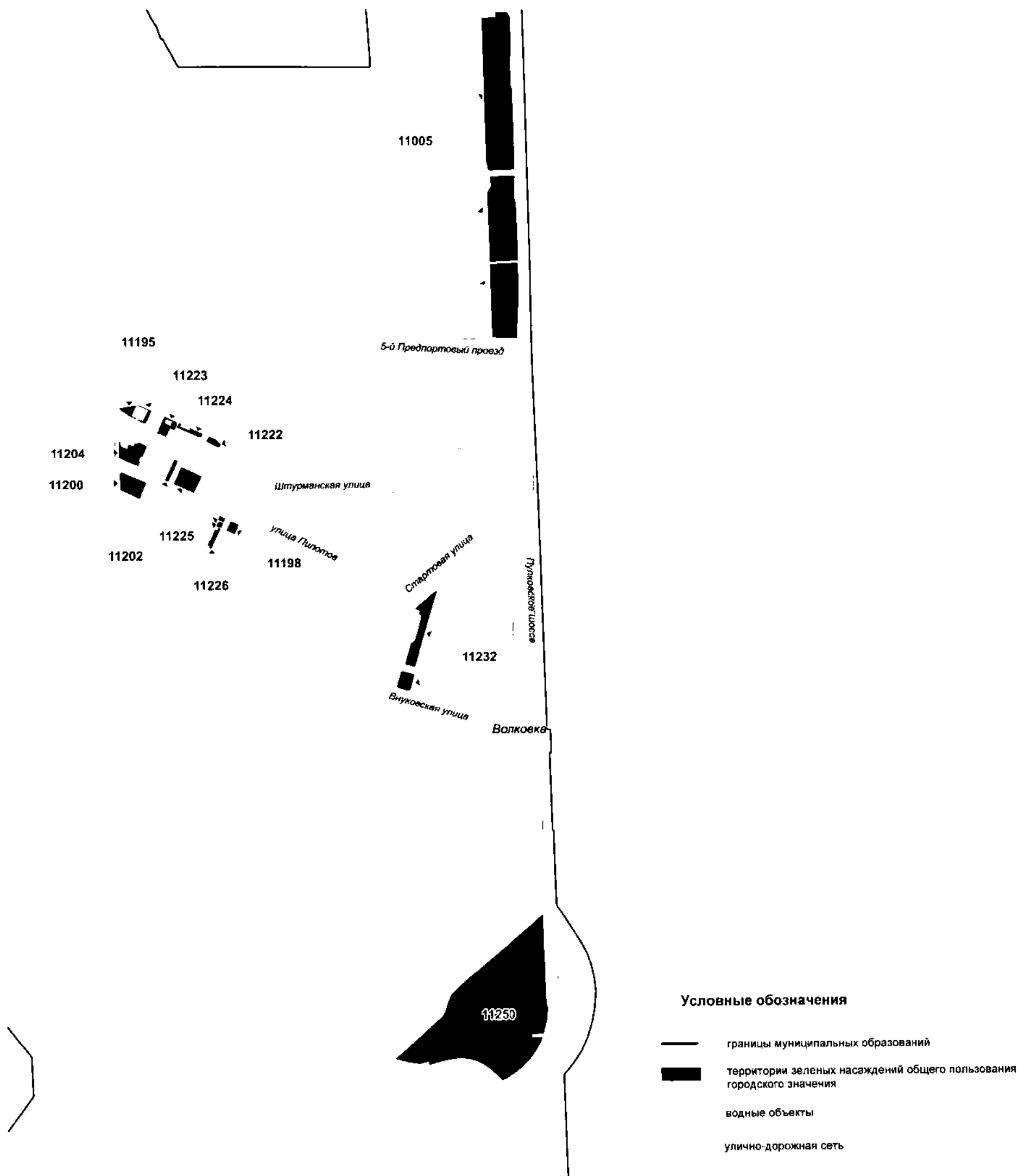
Территории зеленых насаждений общего пользования городского значения  
 в границах Московского района Санкт-Петербурга  
 (внутригородское муниципальное образование города федерального значения Санкт-Петербурга  
 муниципальный округ Пулковский меридиан, фрагмент 1)

Схема 11-4(1)



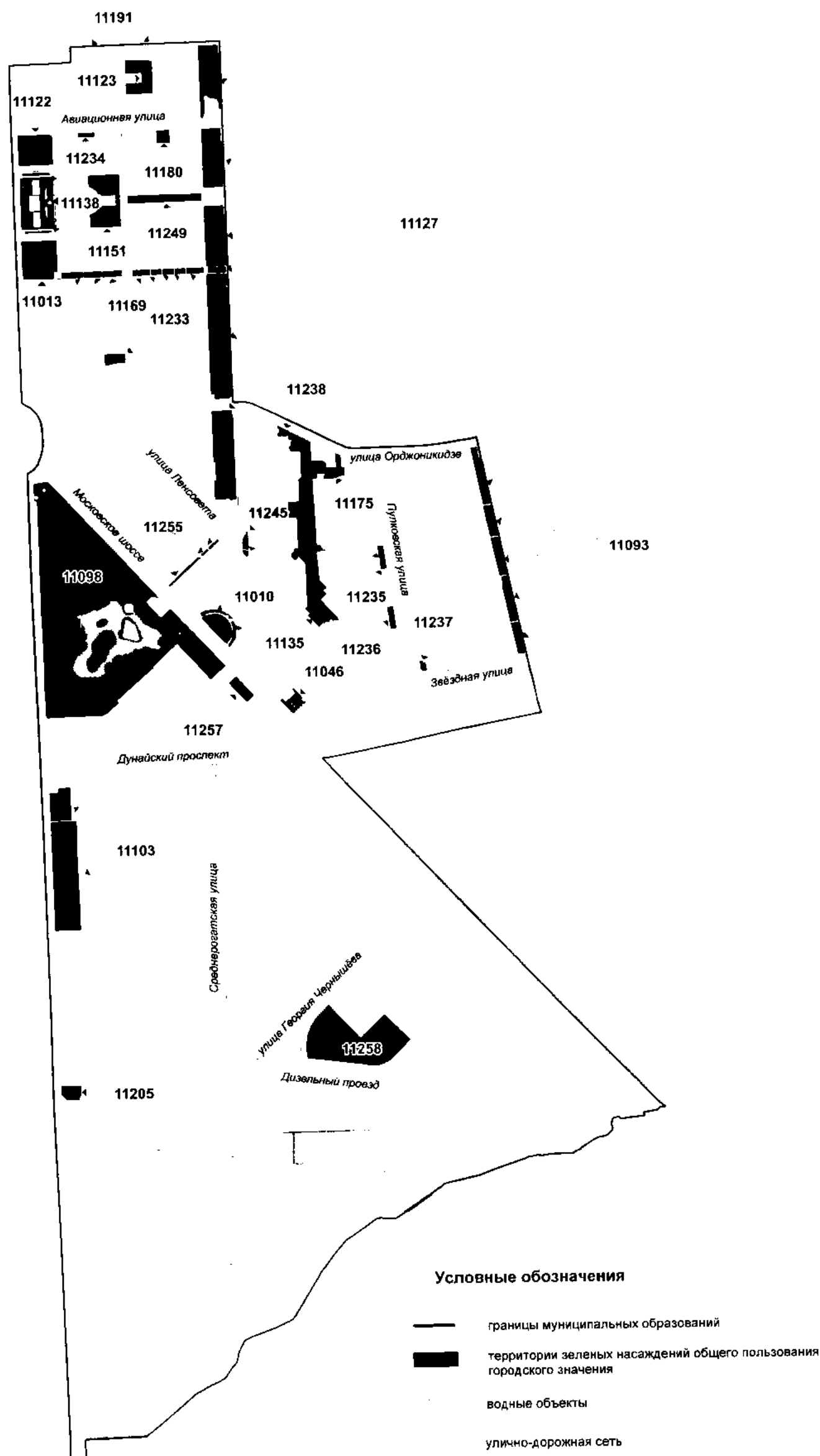
Территории зеленых насаждений общего пользования городского значения  
в границах Московского района Санкт-Петербурга  
(внутригородское муниципальное образование города федерального значения Санкт-Петербурга  
муниципальный округ Пулковский меридиан, фрагмент 2)

Схема 11-4(2)

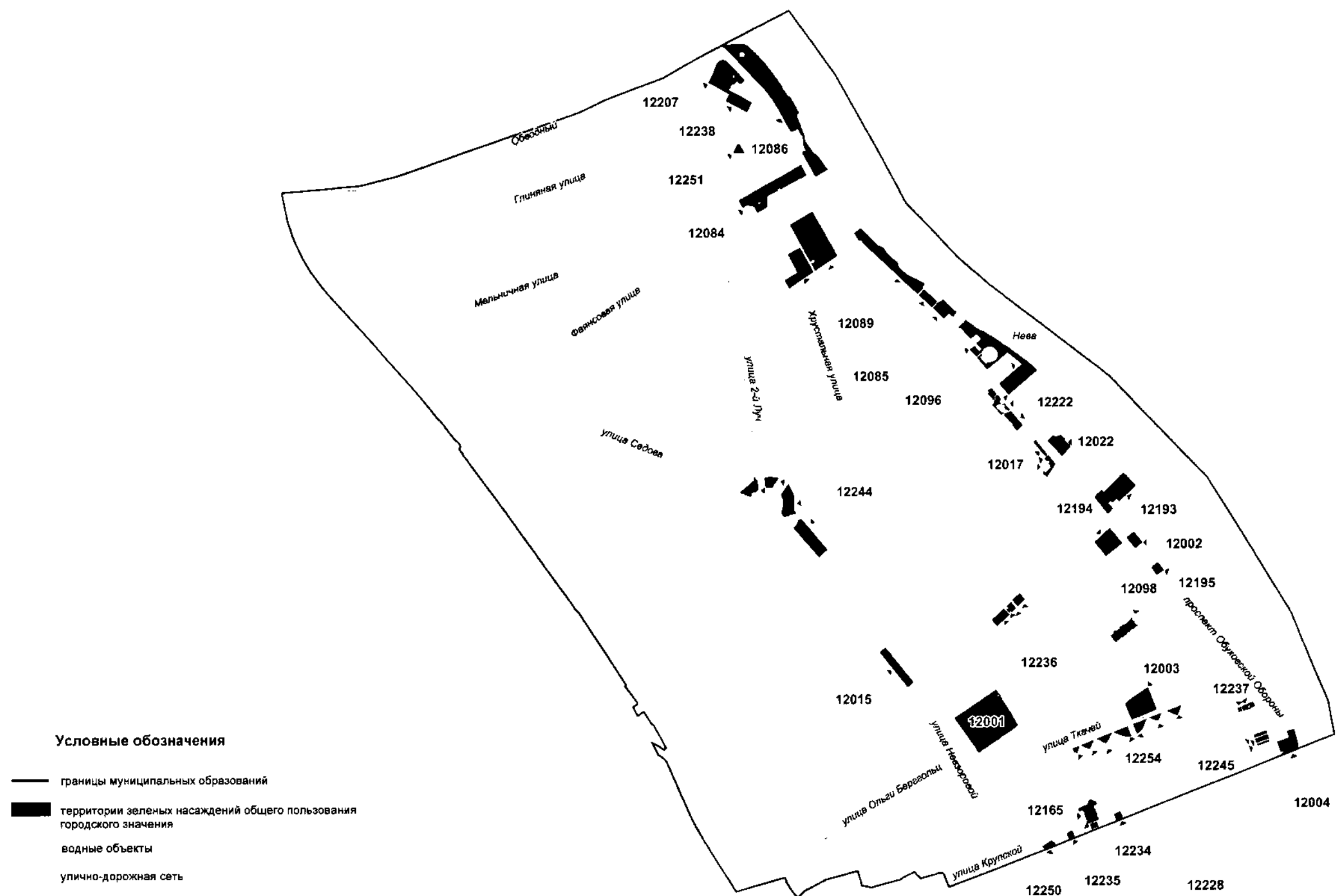


**Территории зеленых насаждений общего пользования городского значения  
в границах Московского района Санкт-Петербурга**  
(внутригородское муниципальное образование города федерального значения Санкт-Петербурга  
муниципальный округ Звездное)

Схема 11-5



**Территории зеленых насаждений общего пользования городского значения в границах Невского района Санкт-Петербурга  
(внутригородское муниципальное образование города федерального значения Санкт-Петербурга муниципальный округ Невская застава)**



**Территории зеленых насаждений общего пользования городского значения  
в границах Невского района Санкт-Петербурга  
(внутригородское муниципальное образование города федерального значения Санкт-Петербурга  
муниципальный округ Ивановский)**

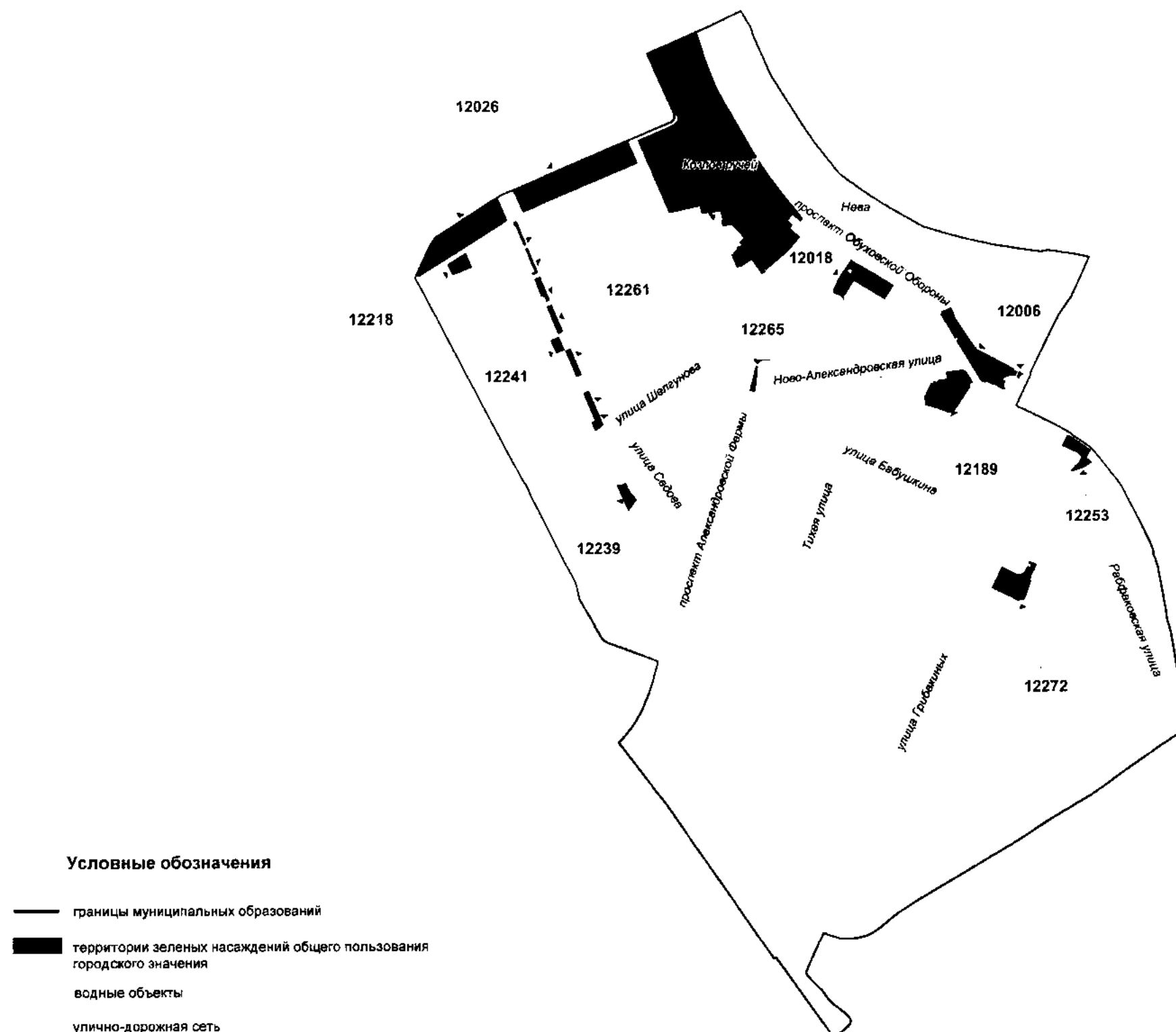
Схема 12-2





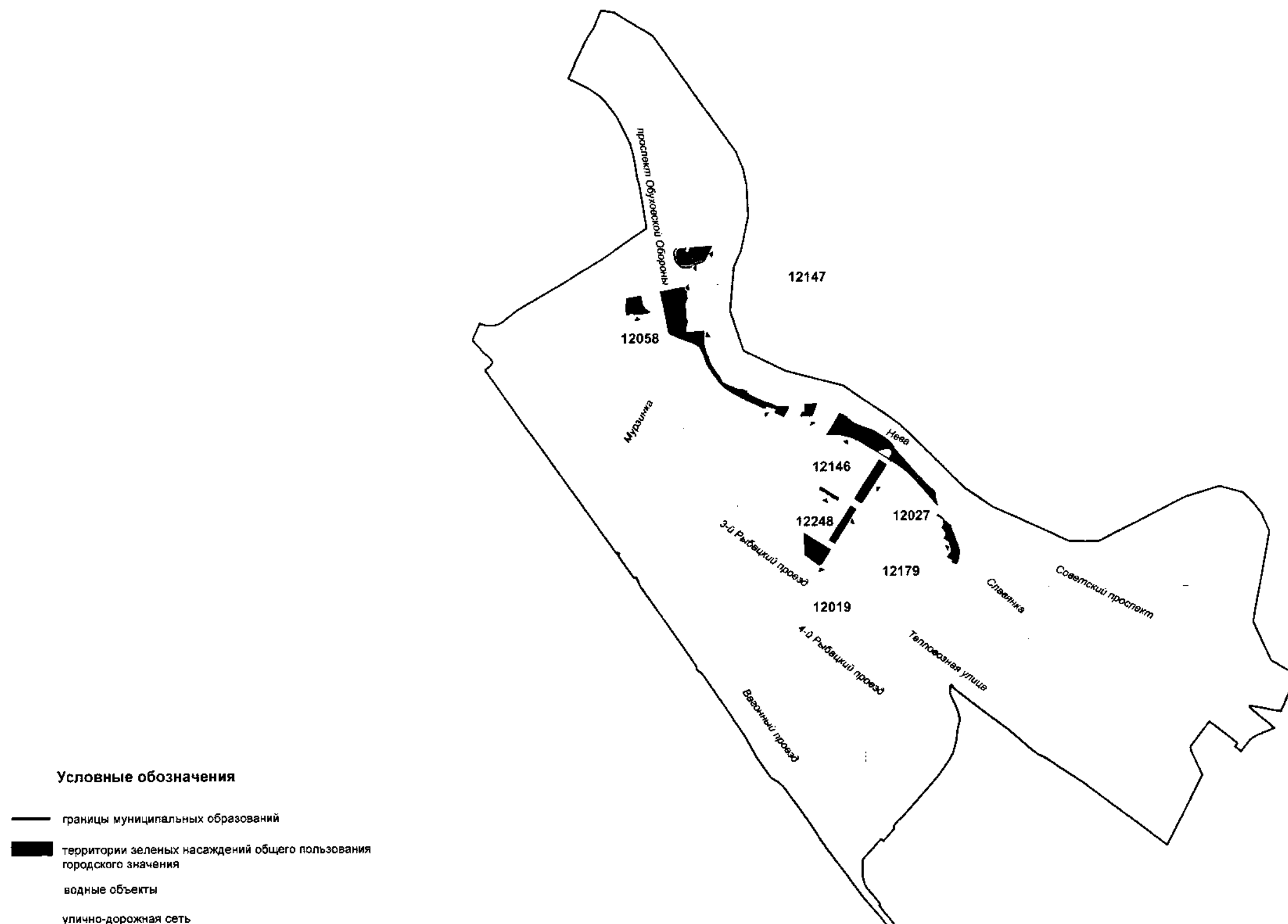
**Территории зеленых насаждений общего пользования городского значения в границах Невского района Санкт-Петербурга  
(внутригородское муниципальное образование города федерального значения Санкт-Петербурга муниципальный округ Обуховский)**

Схема 12-3



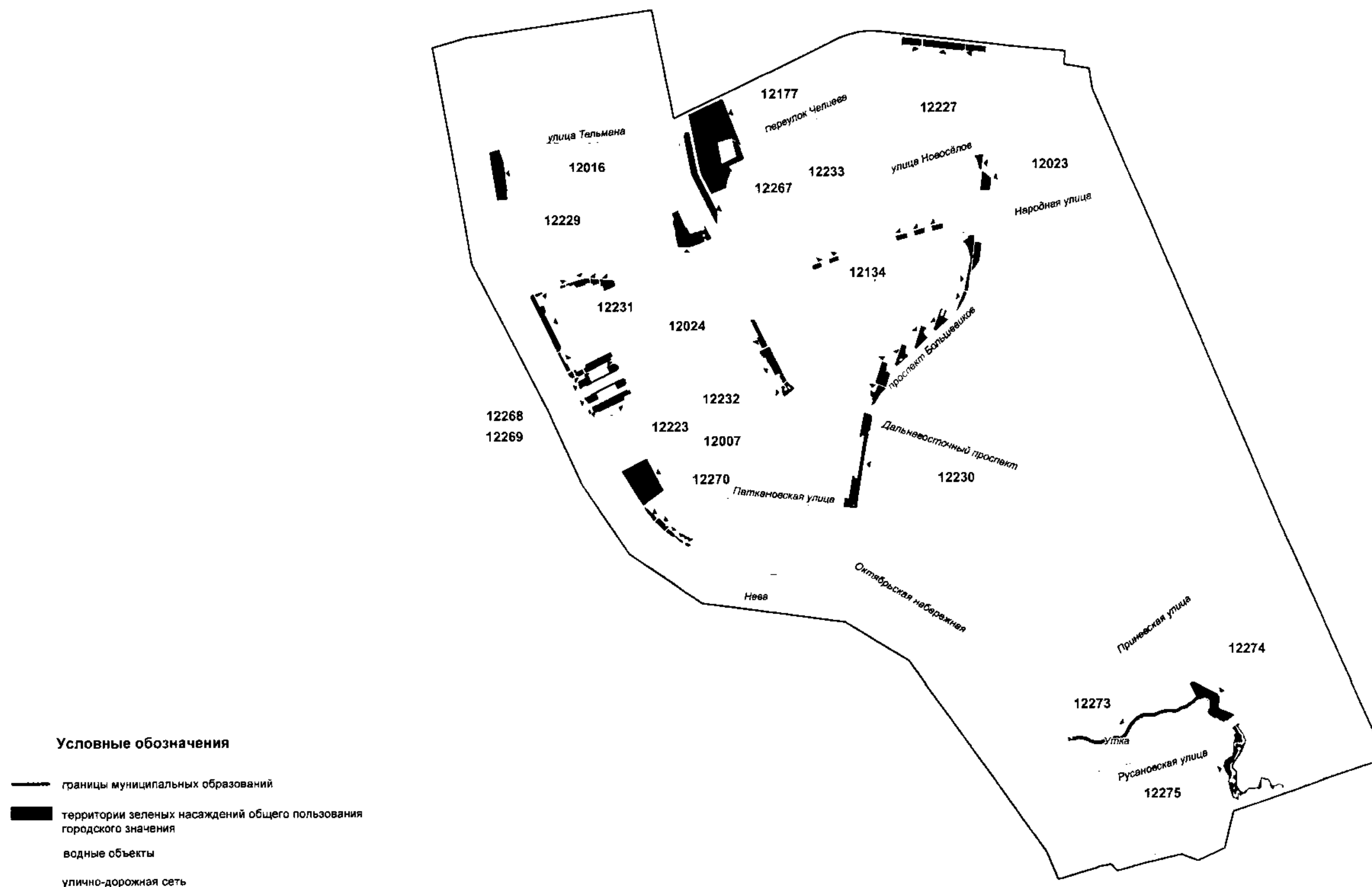
**Территории зеленых насаждений общего пользования городского значения в границах Невского района Санкт-Петербурга  
(внутригородское муниципальное образование города федерального значения Санкт-Петербурга муниципальный округ Рыбацкое)**

Схема 12-4



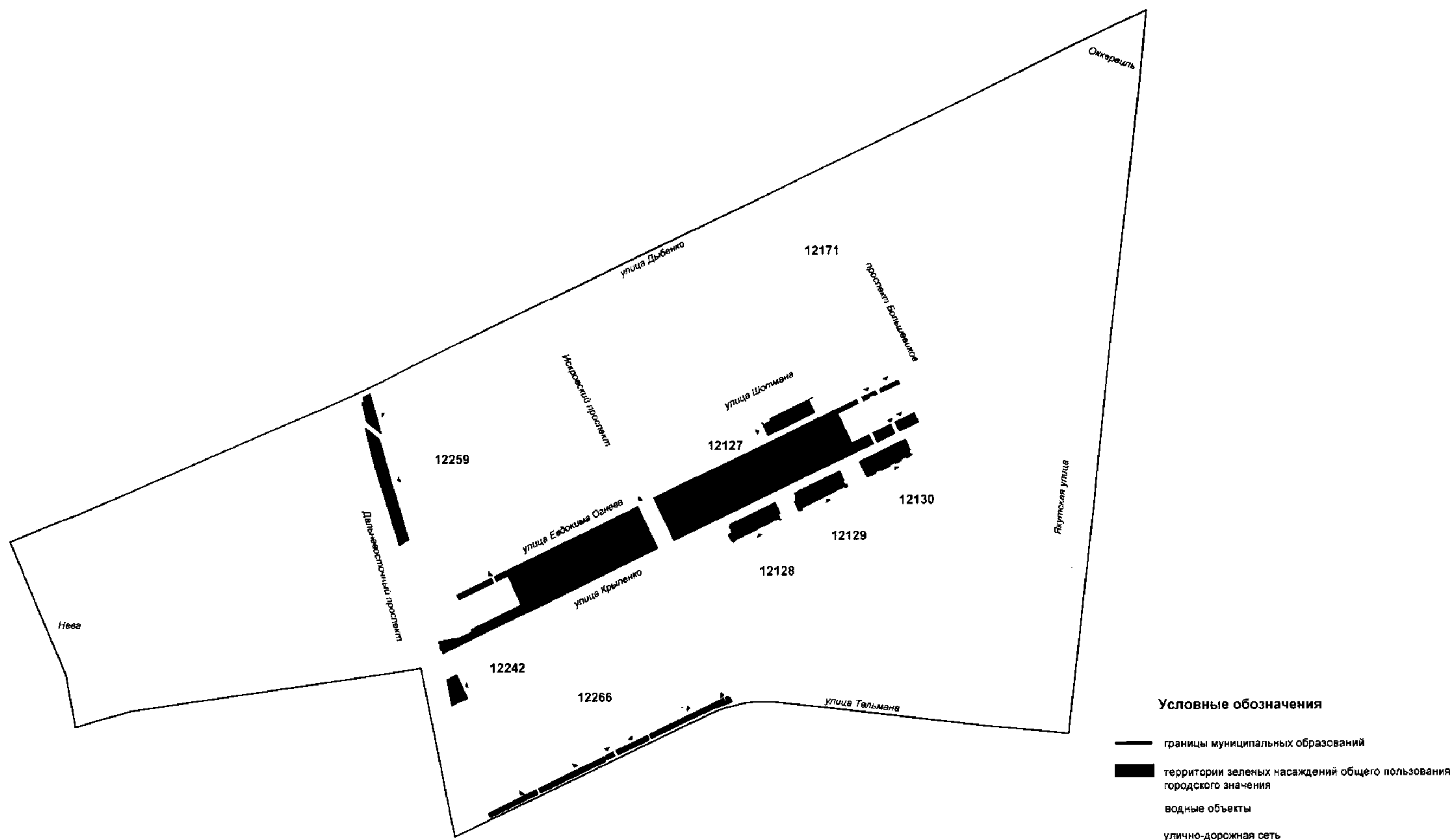
Территории зеленых насаждений общего пользования городского значения в границах Невского района Санкт-Петербурга  
(внутригородское муниципальное образование города федерального значения Санкт-Петербурга муниципальный округ Народный)

Схема 12-5

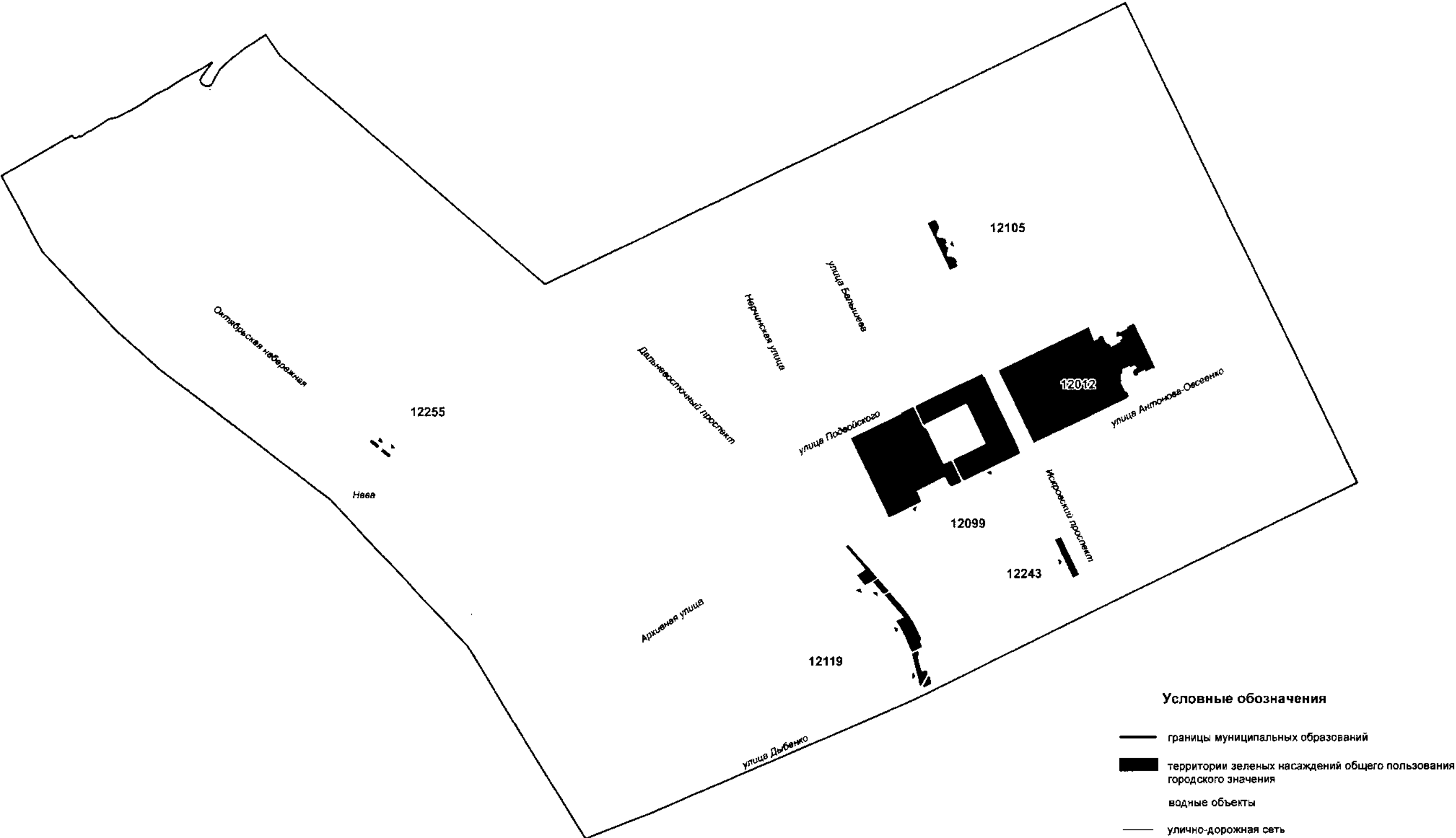


Территории зеленых насаждений общего пользования городского значения в границах Невского района Санкт-Петербурга  
(внутригородское муниципальное образование города федерального значения Санкт-Петербурга муниципальный округ № 54)

Схема 12-6

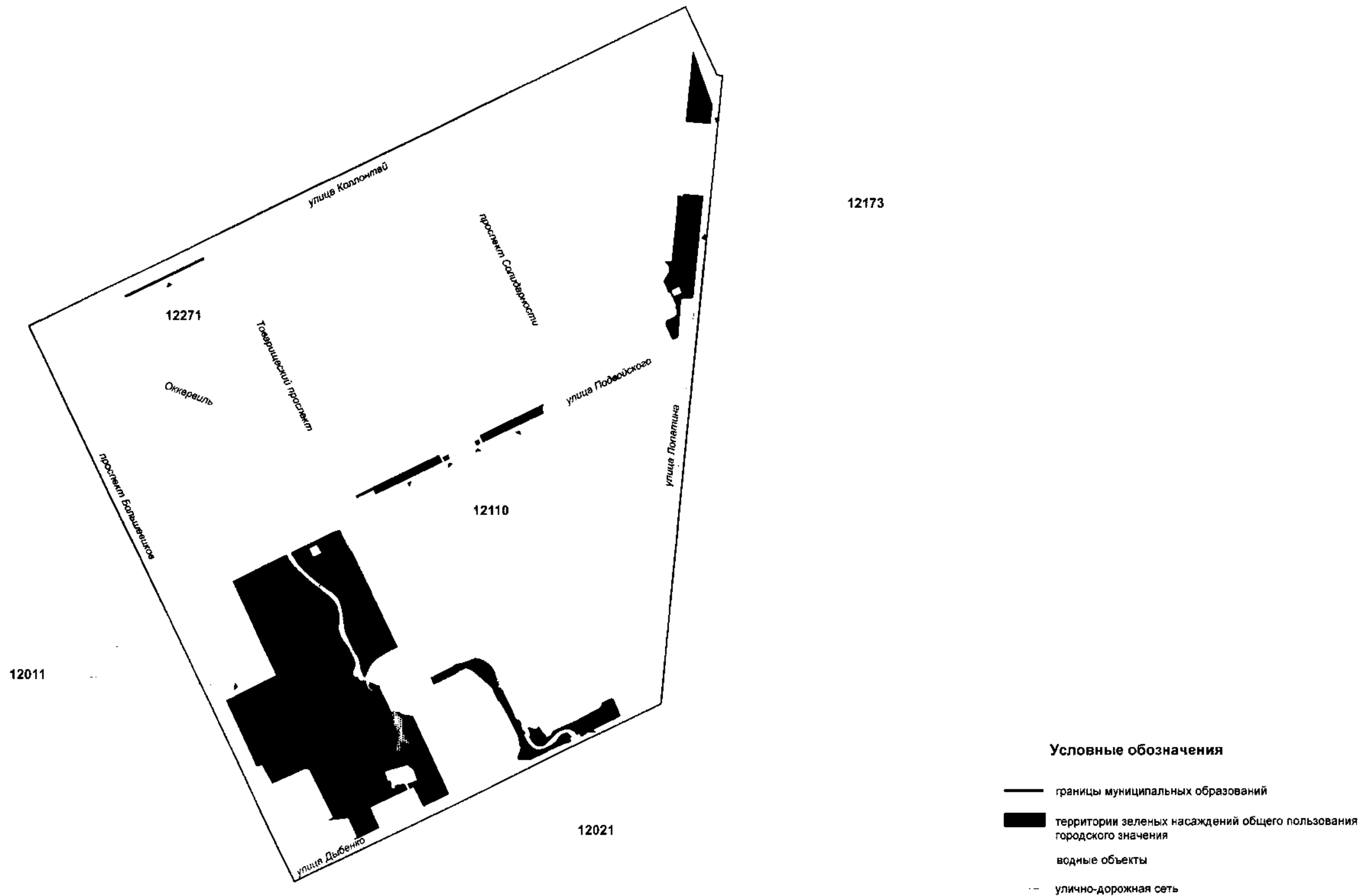


Территории зеленых насаждений общего пользования городского значения в границах Невского района Санкт-Петербурга  
(внутригородское муниципальное образование города федерального значения Санкт-Петербурга муниципальный округ Невский округ)



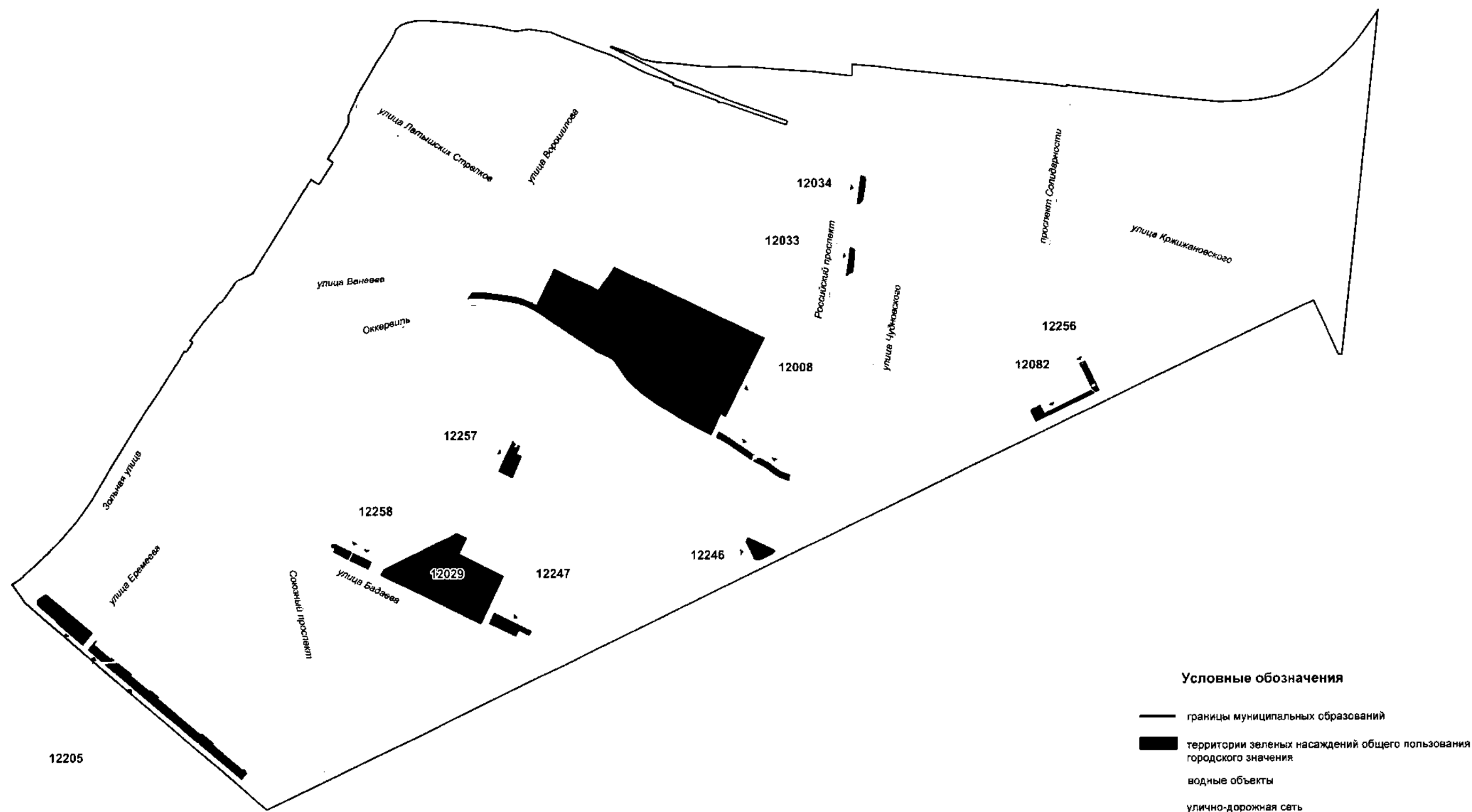
Территории зеленых насаждений общего пользования городского значения в границах Невского района Санкт-Петербурга  
(внутригородское муниципальное образование города федерального значения Санкт-Петербурга муниципальный округ Оккервиль)

Схема 12-8



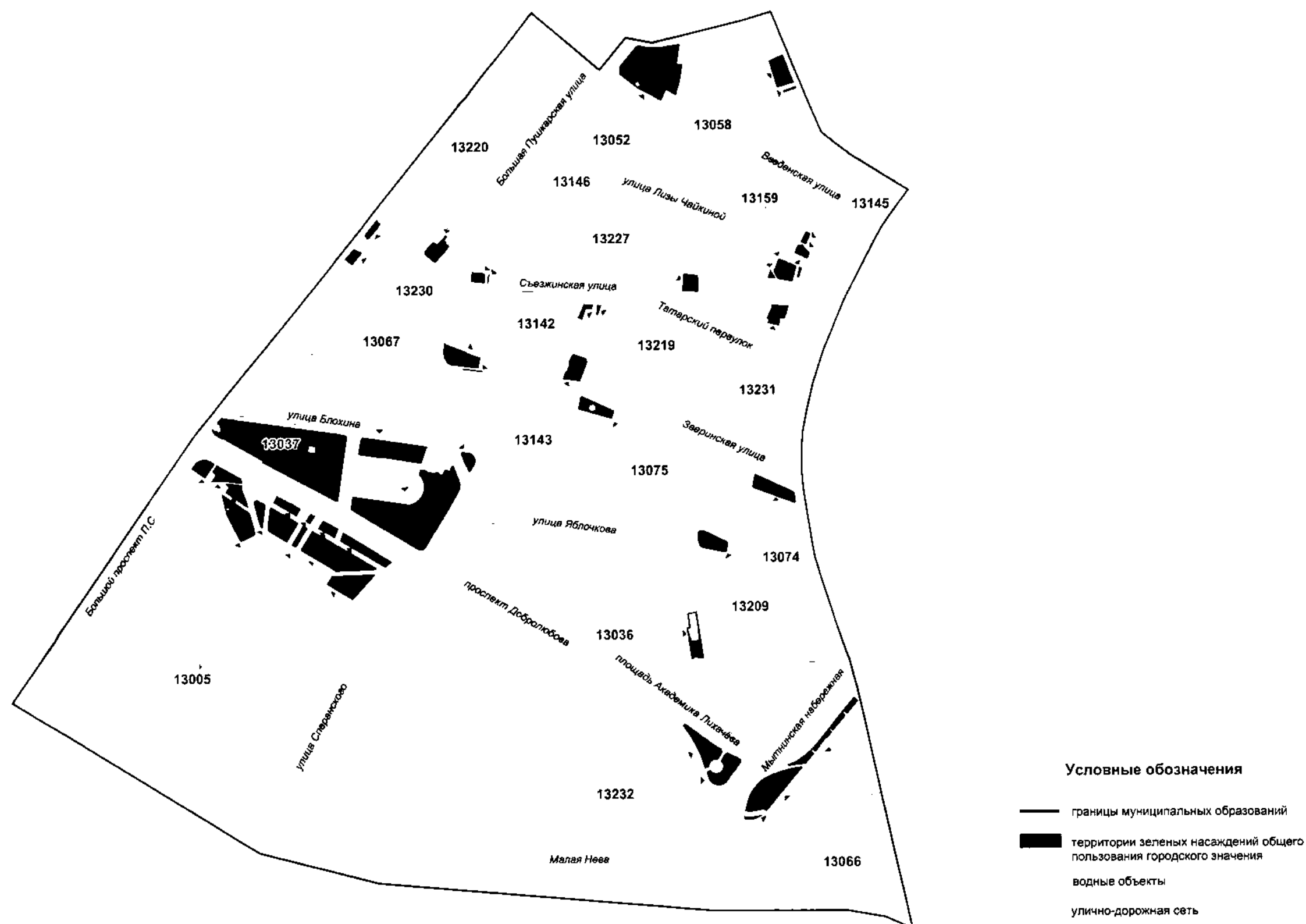
**Территории зеленых насаждений общего пользования городского значения в границах Невского района Санкт-Петербурга  
(внутригородское муниципальное образование города федерального значения Санкт-Петербурга муниципальный округ Правобережный)**

Схема 12-9



Территории зеленых насаждений общего пользования городского значения в границах Петроградского района Санкт-Петербурга  
(внутригородское муниципальное образование города федерального значения Санкт-Петербурга муниципальный округ Введенский)

Схема 13-1



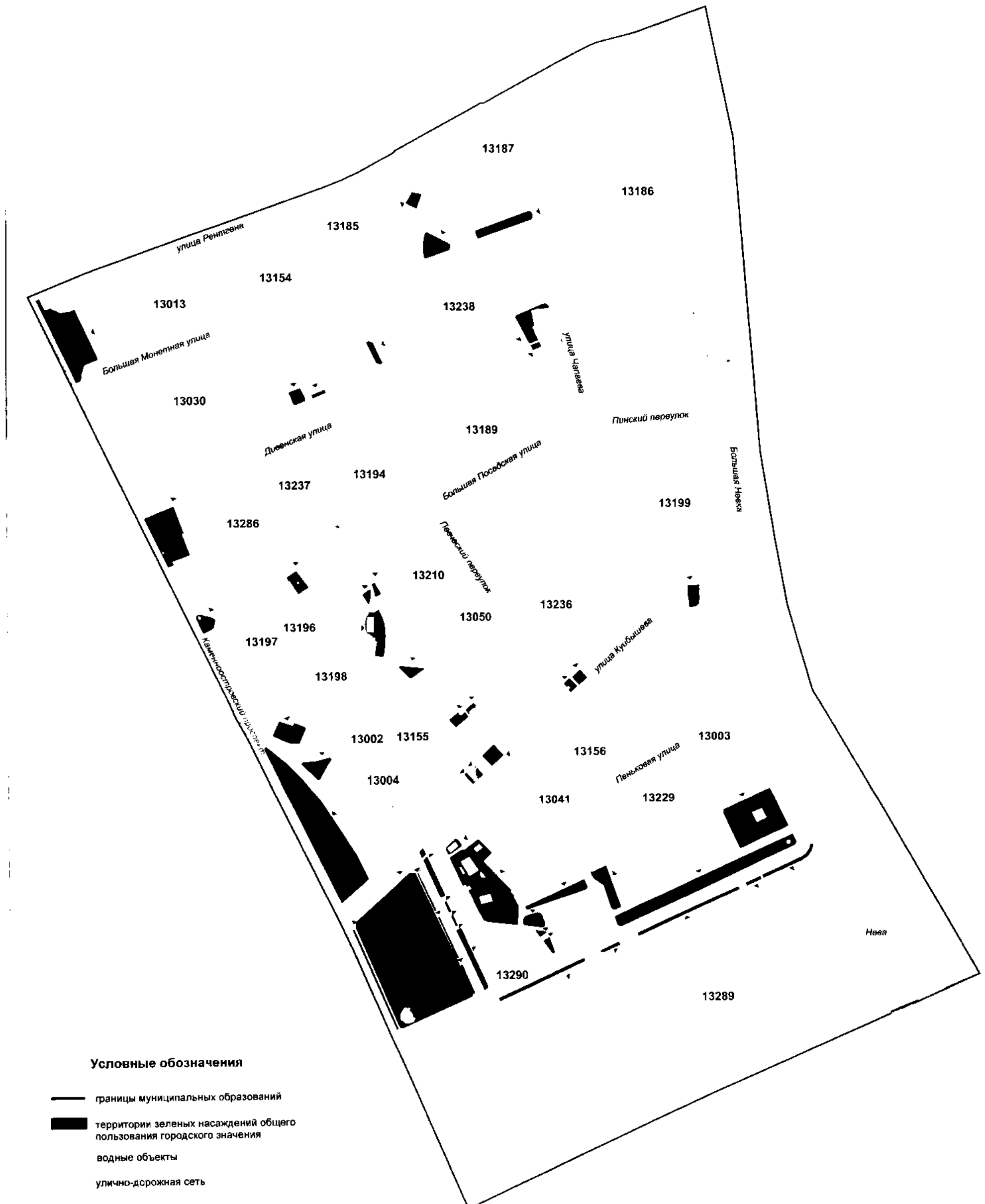


**Территории зеленых насаждений общего пользования городского значения  
в границах Петроградского района Санкт-Петербурга  
(внутригородское муниципальное образование города федерального значения Санкт-Петербурга муниципальный округ Кронверкское)** Схема 13-2



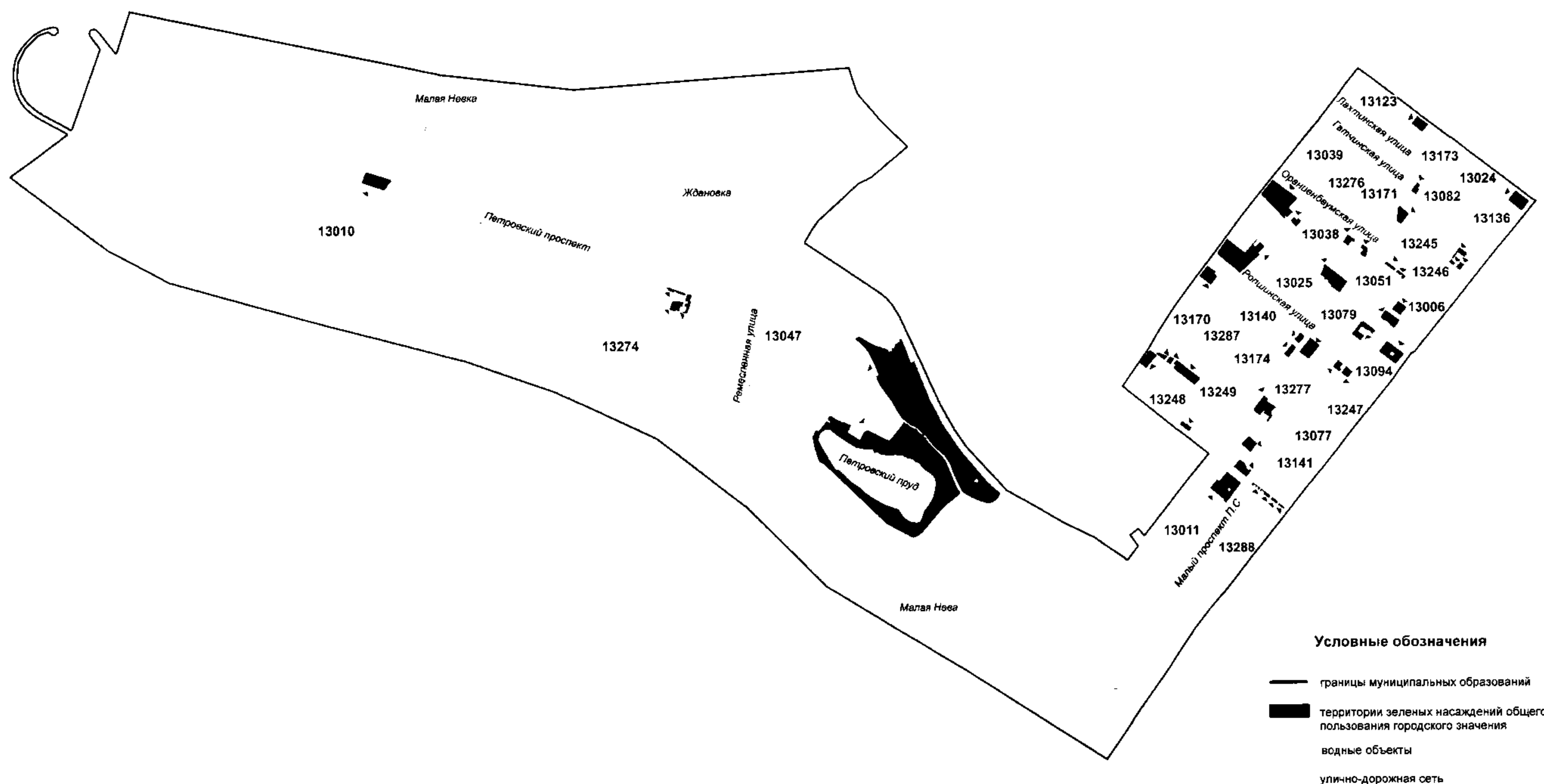
**Территории зеленых насаждений общего пользования городского значения  
в границах Петроградского района Санкт-Петербурга  
(внутригородское муниципальное образование города федерального значения  
Санкт-Петербурга муниципальный округ Посадский)**

Схема 13-3



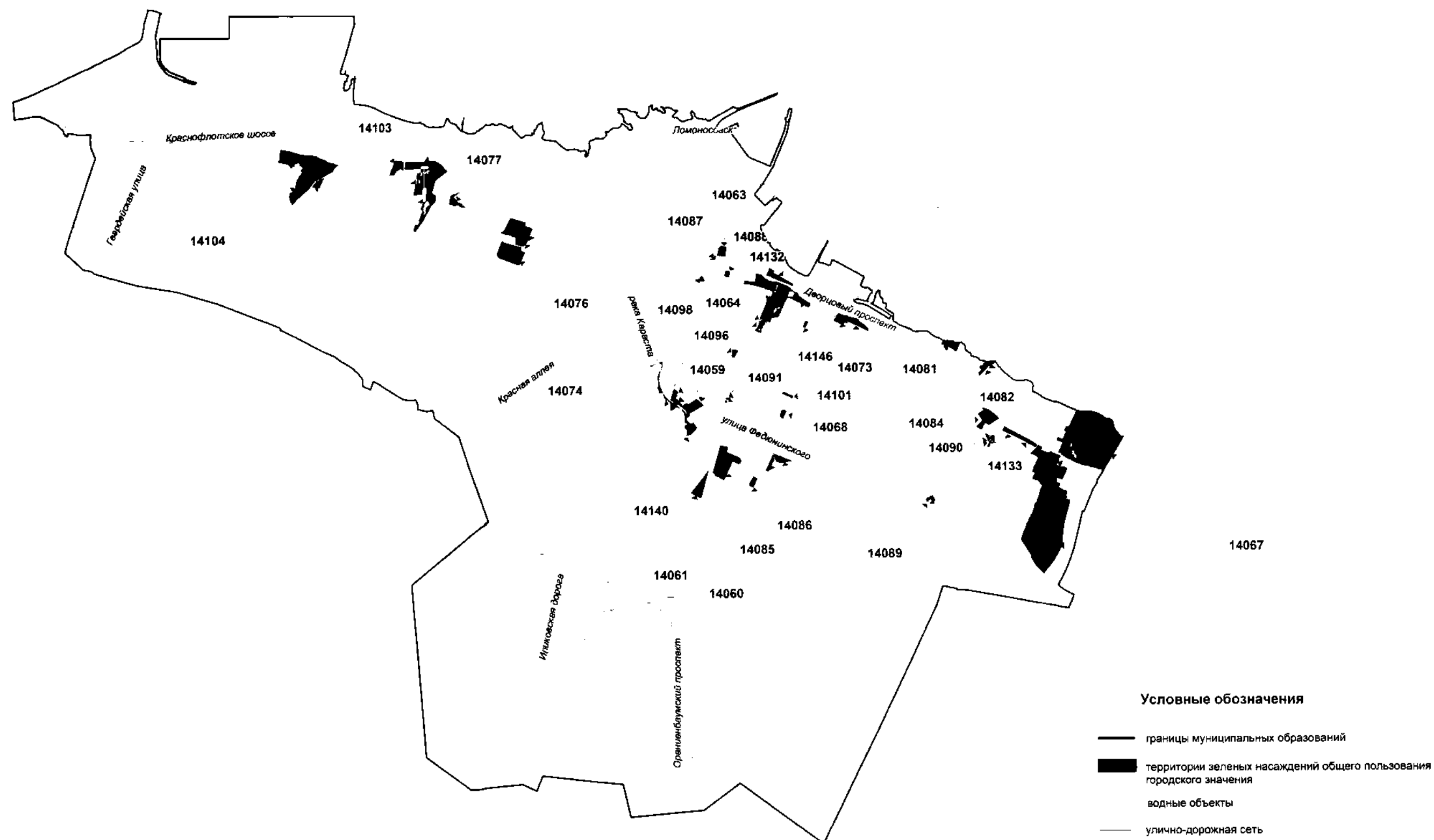
Территории зеленых насаждений общего пользования городского значения в границах Петроградского района Санкт-Петербурга (внутригородское муниципальное образование города федерального значения Санкт-Петербурга муниципальный округ округ Петровский)

Схема 13-5





Территории зеленых насаждений общего пользования городского значения в границах Петродворцового района Санкт-Петербурга  
(внутригородское муниципальное образование города федерального значения Санкт-Петербурга город Ломоносов)



Территории зеленых насаждений общего пользования городского значения в границах Петродворцового района Санкт-Петербурга  
(внутригородское муниципальное образование города федерального значения Санкт-Петербурга город Петергоф)

Схема 14-2

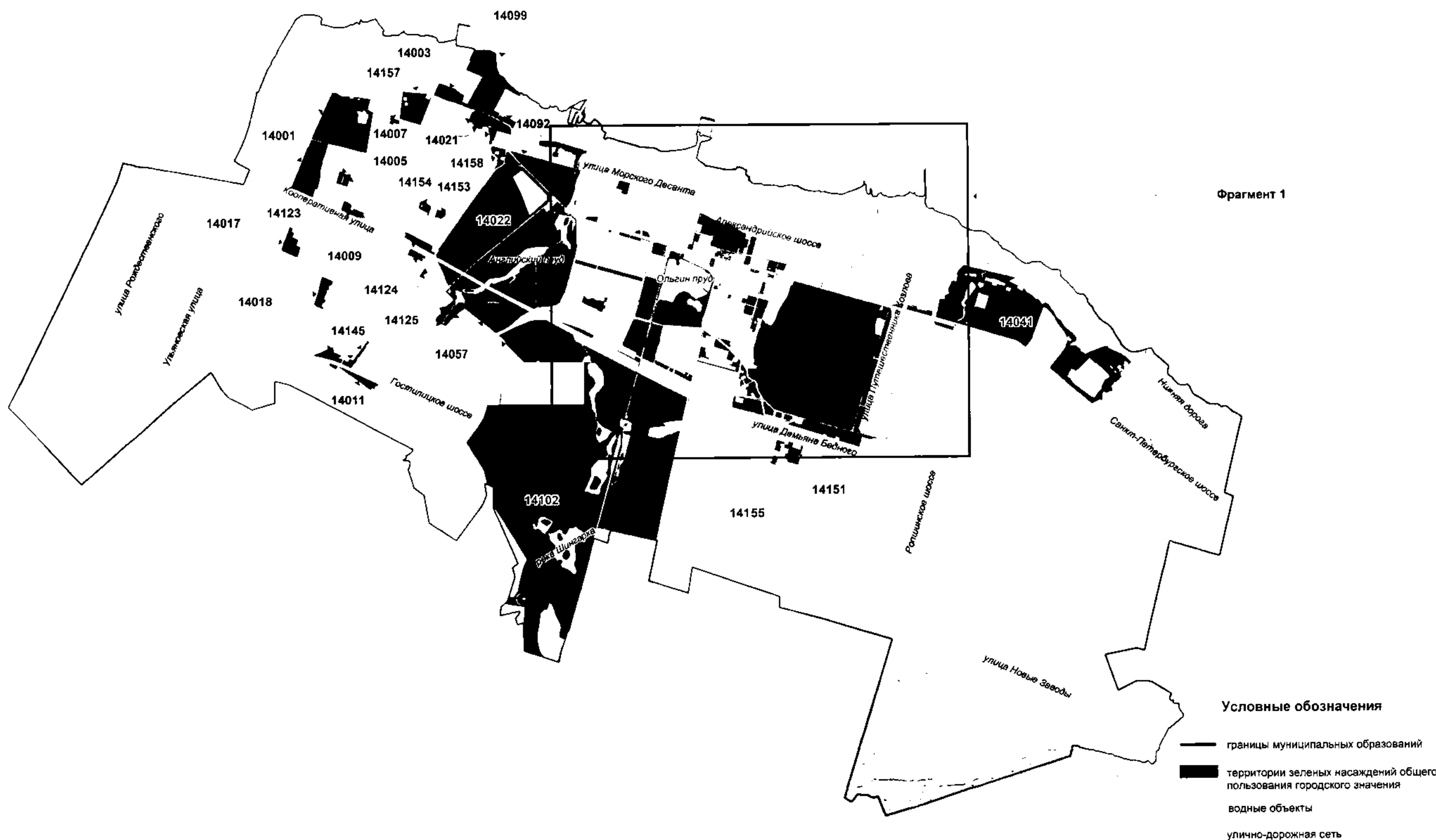
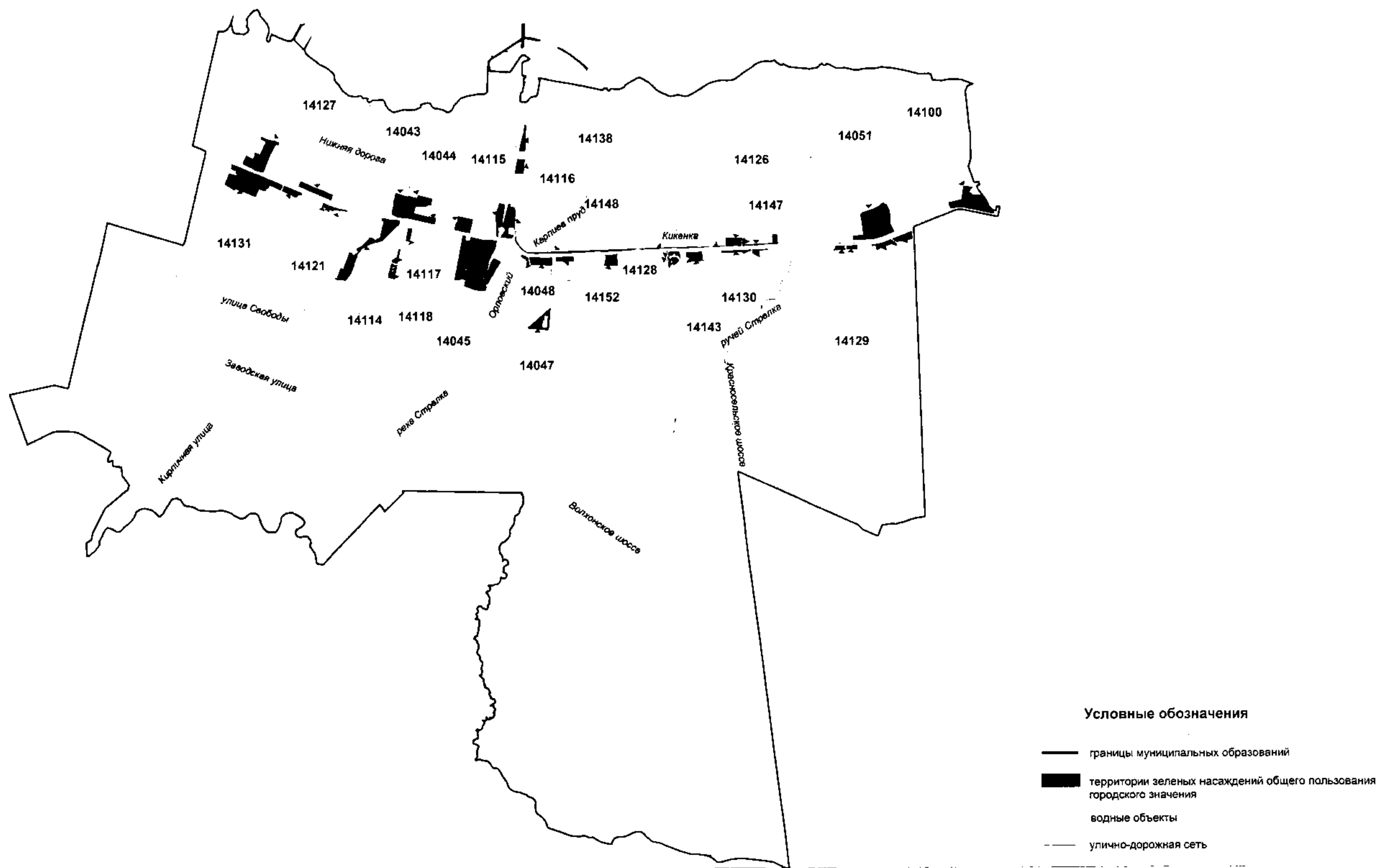


Схема 14-2(1)



### Схема 14-3





Территории зеленых насаждений общего пользования городского значения в границах Приморского района Санкт-Петербурга  
(внутригородское муниципальное образование города федерального значения Санкт-Петербурга муниципальный округ № 65)

Схема 15-2

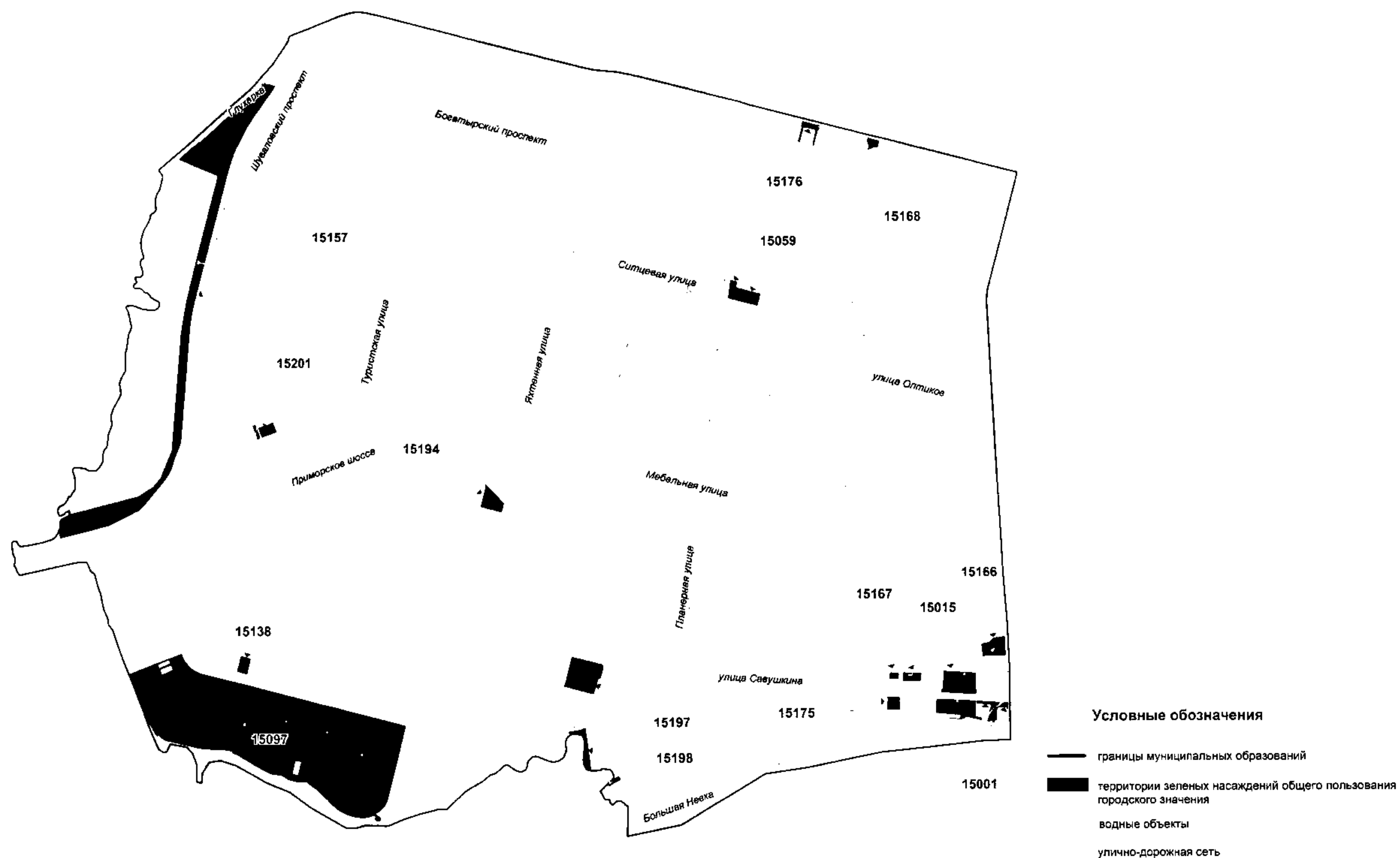
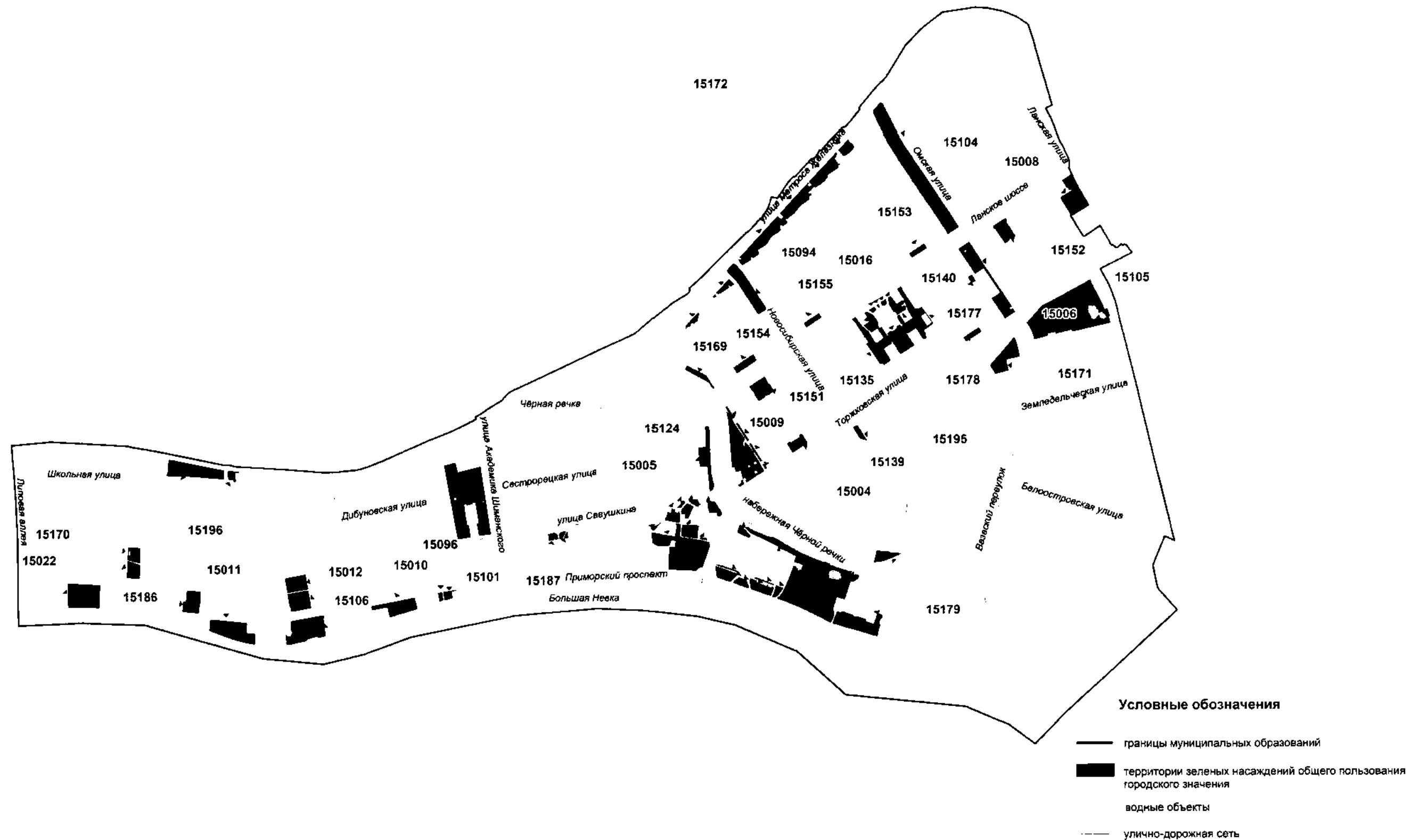



Схема 15-3



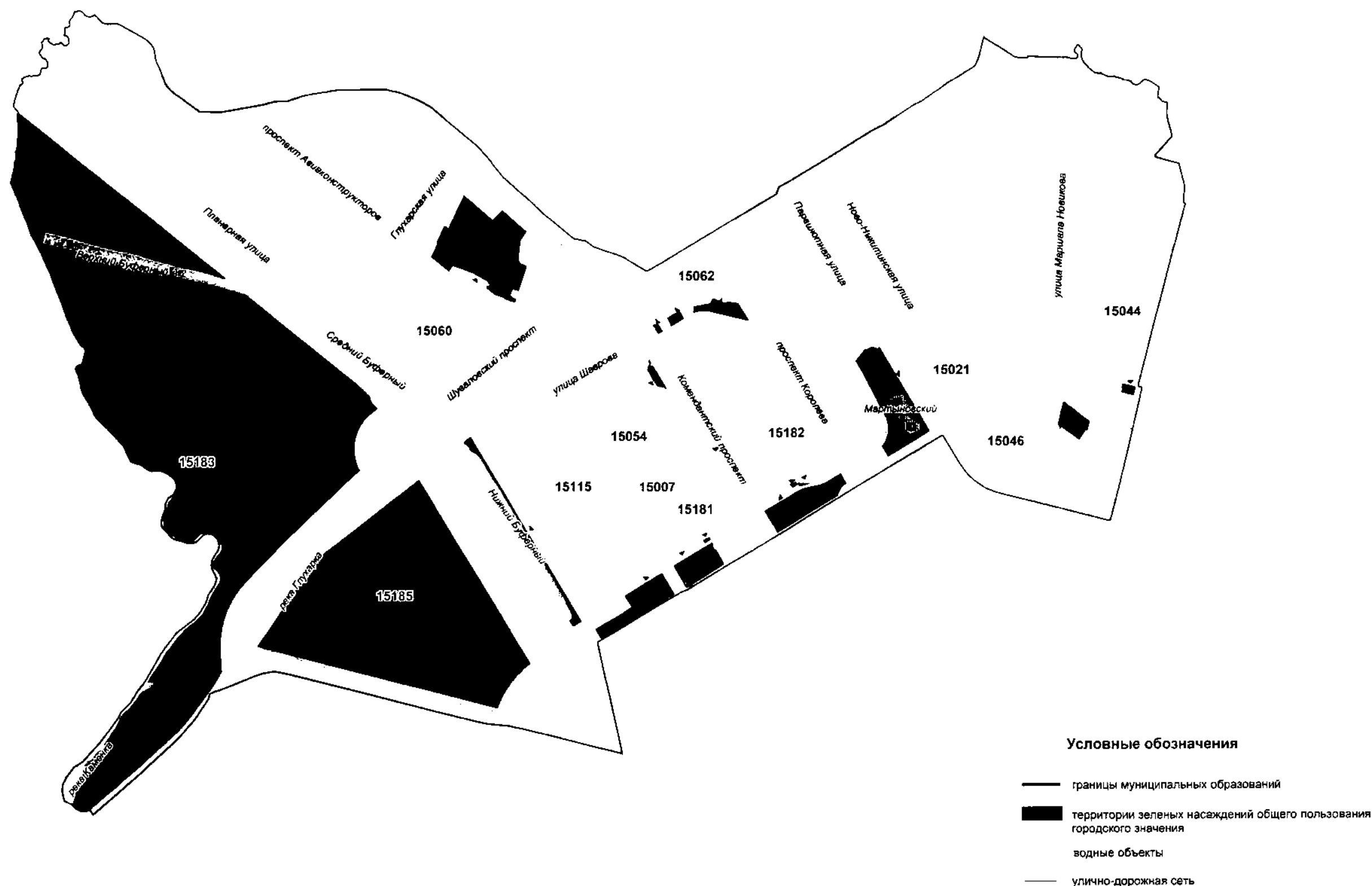
**Территории зеленых насаждений общего пользования городского значения  
в границах Приморского района Санкт-Петербурга  
(внутригородское муниципальное образование города федерального значения  
Санкт-Петербурга муниципальный округ Озеро Долгое)**

Схема 15-5

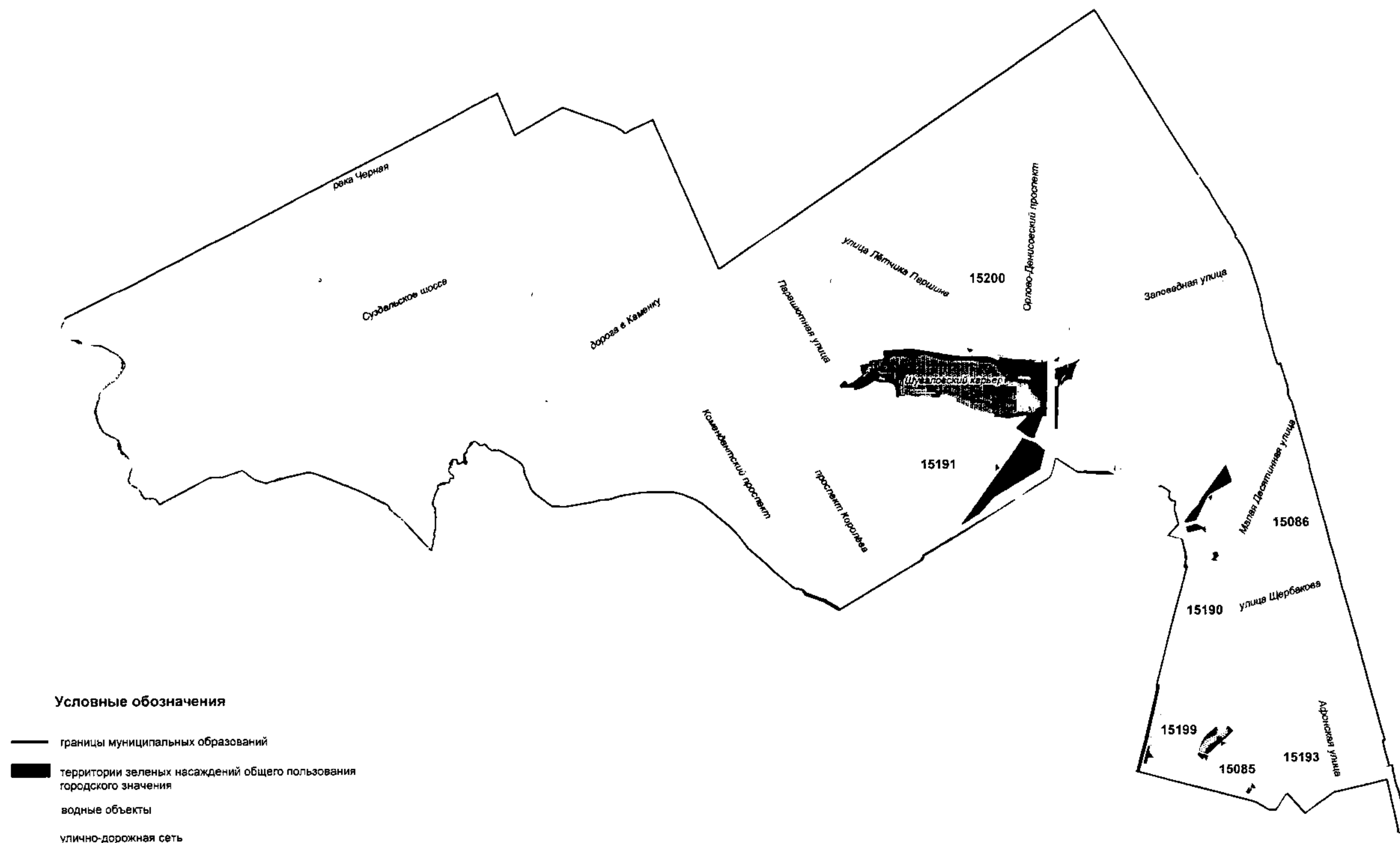


Территории зеленых насаждений общего пользования городского значения в границах Приморского района Санкт-Петербурга  
(внутригородское муниципальное образование города федерального значения Санкт-Петербурга муниципальный округ Юнтолово)

Схема 15-6



Территории зеленых насаждений общего пользования городского значения в границах Приморского района Санкт-Петербурга  
(внутригородское муниципальное образование города федерального значения Санкт-Петербурга муниципальный округ Коломяги)



Территории зеленых насаждений общего пользования городского значения в границах Пушкинского района Санкт-Петербурга  
(внутригородское муниципальное образование города федерального значения Санкт-Петербурга город Павловск)

Схема 16-1

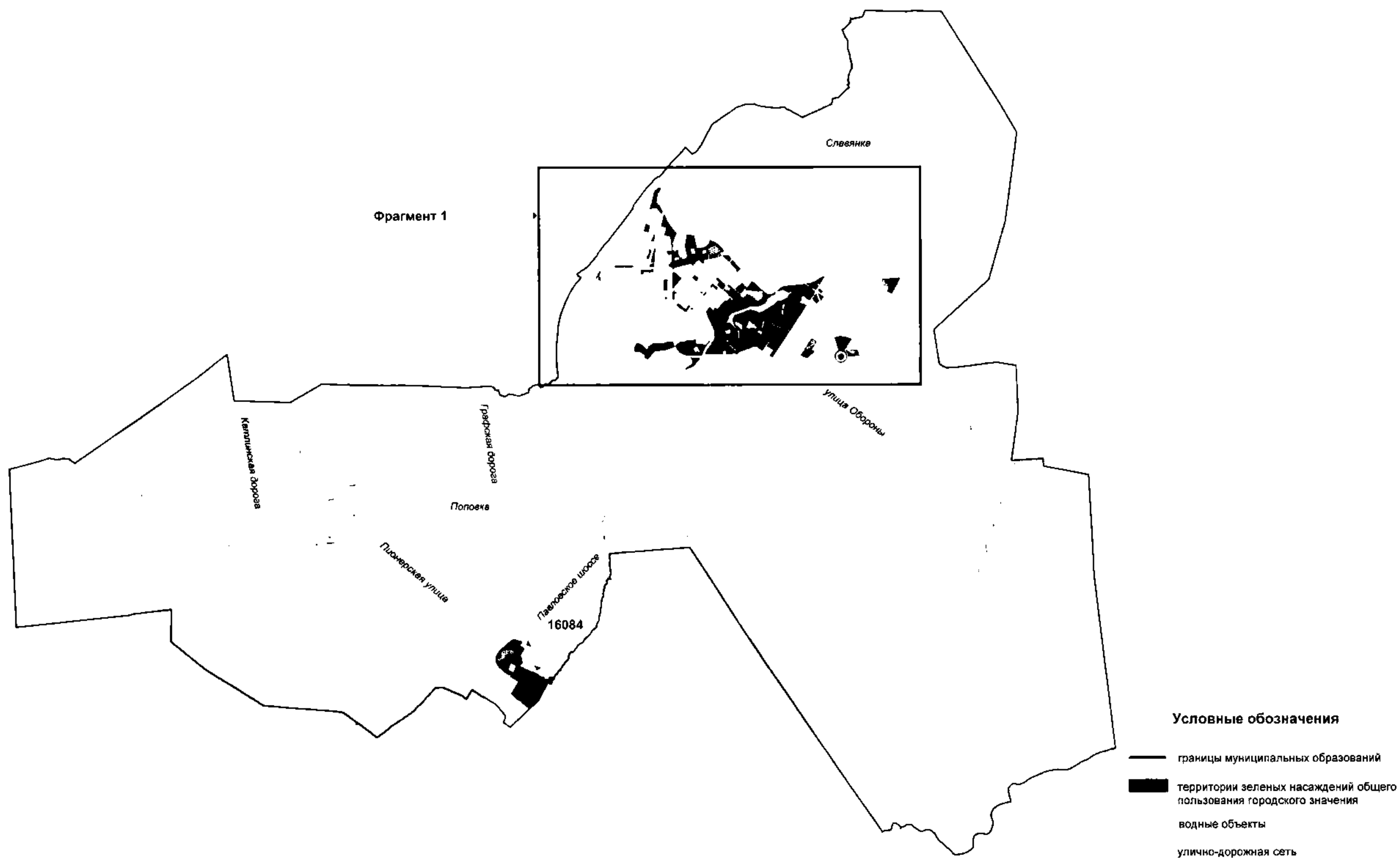


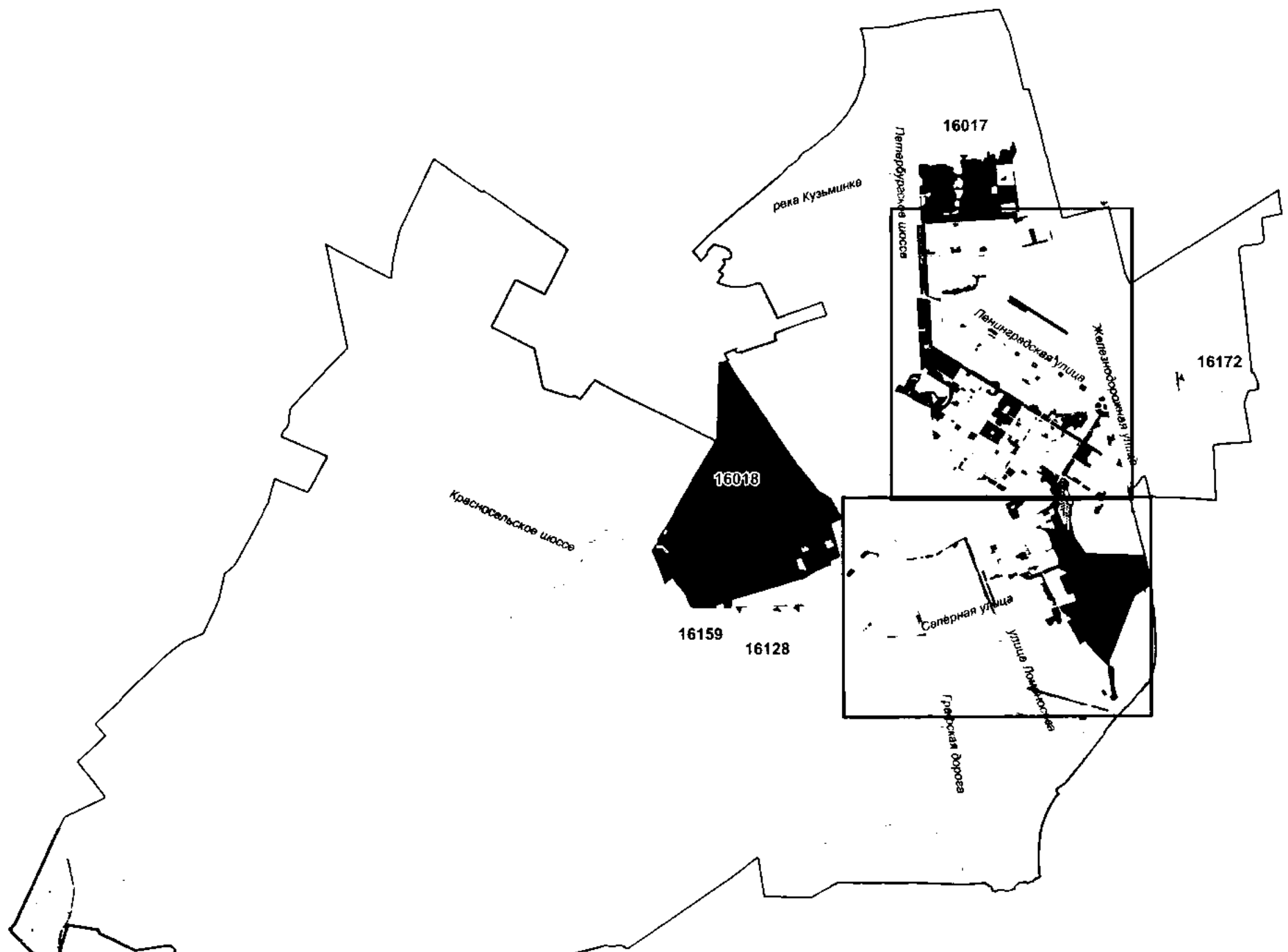
Схема 16-1(1)



**Территории зеленых насаждений общего пользования городского значения  
в границах Пушкинского района Санкт-Петербурга  
(внутригородское муниципальное образование города федерального значения  
Санкт-Петербурга город Пушкин)**

Схема 16-2

Фрагмент 1



Фрагмент 2

Гатчинское шоссе

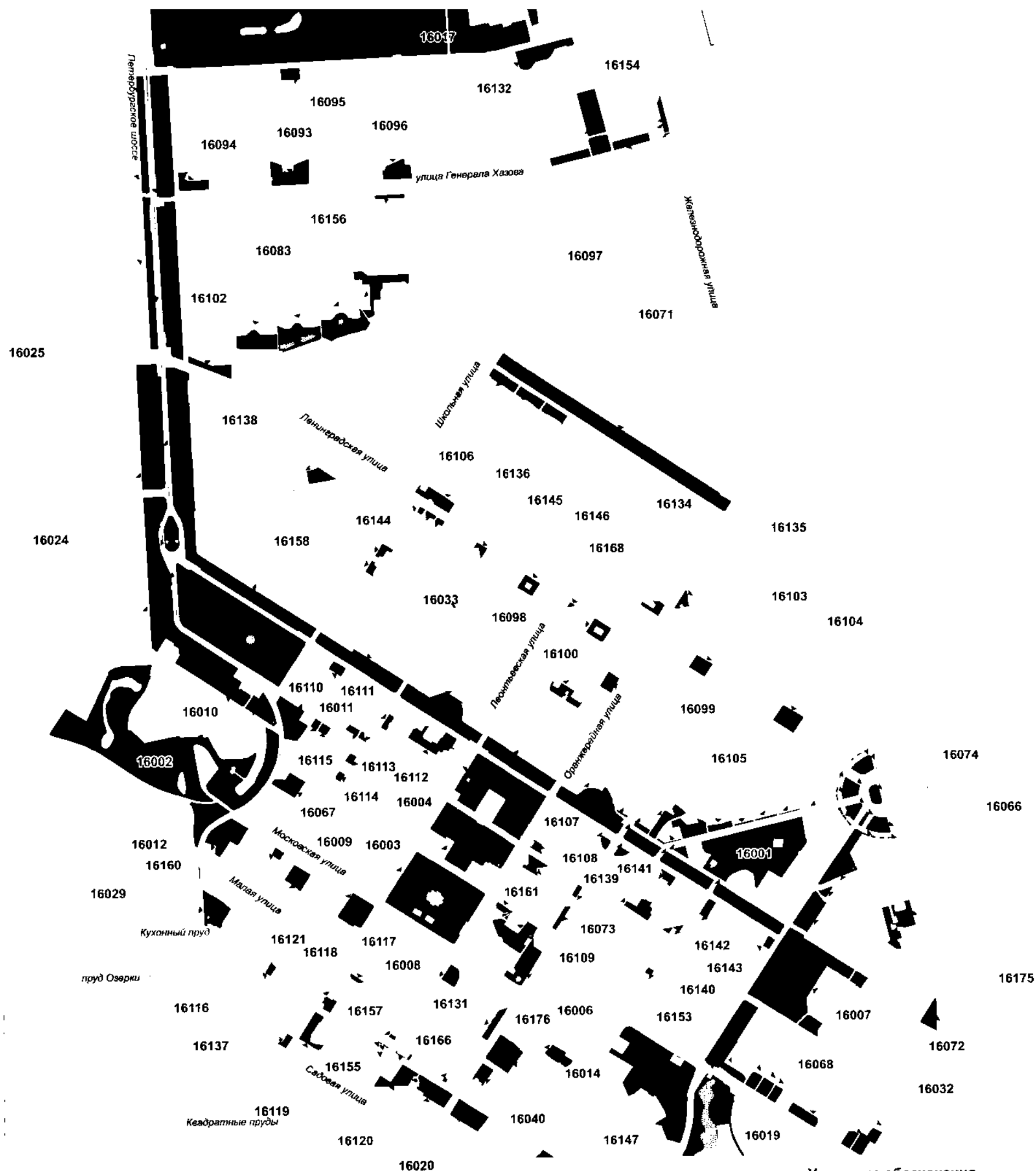
**Условные обозначения**

- границы муниципальных образований
- территории зеленых насаждений общего пользования городского значения
- водные объекты
- улично-дорожная сеть



**Территории зеленых насаждений общего пользования городского значения  
в границах Пушкинского района Санкт-Петербурга  
(внутригородское муниципальное образование города федерального значения  
Санкт-Петербурга город Пушкин, фрагмент 1)**

Схема 16-2(1)



Территории зеленых насаждений общего пользования городского значения в границах Пушкинского района Санкт-Петербурга  
(внутригородское муниципальное образование города федерального значения Санкт-Петербурга город Пушкин, фрагмент 2)

Схема 16-2(2)



**Территории зеленых насаждений общего пользования городского значения  
в границах Фрунзенского района Санкт-Петербурга  
(внутригородское муниципальное образование города федерального значения Санкт-Петербурга  
муниципальный округ Волковское)**

Схема 17-1



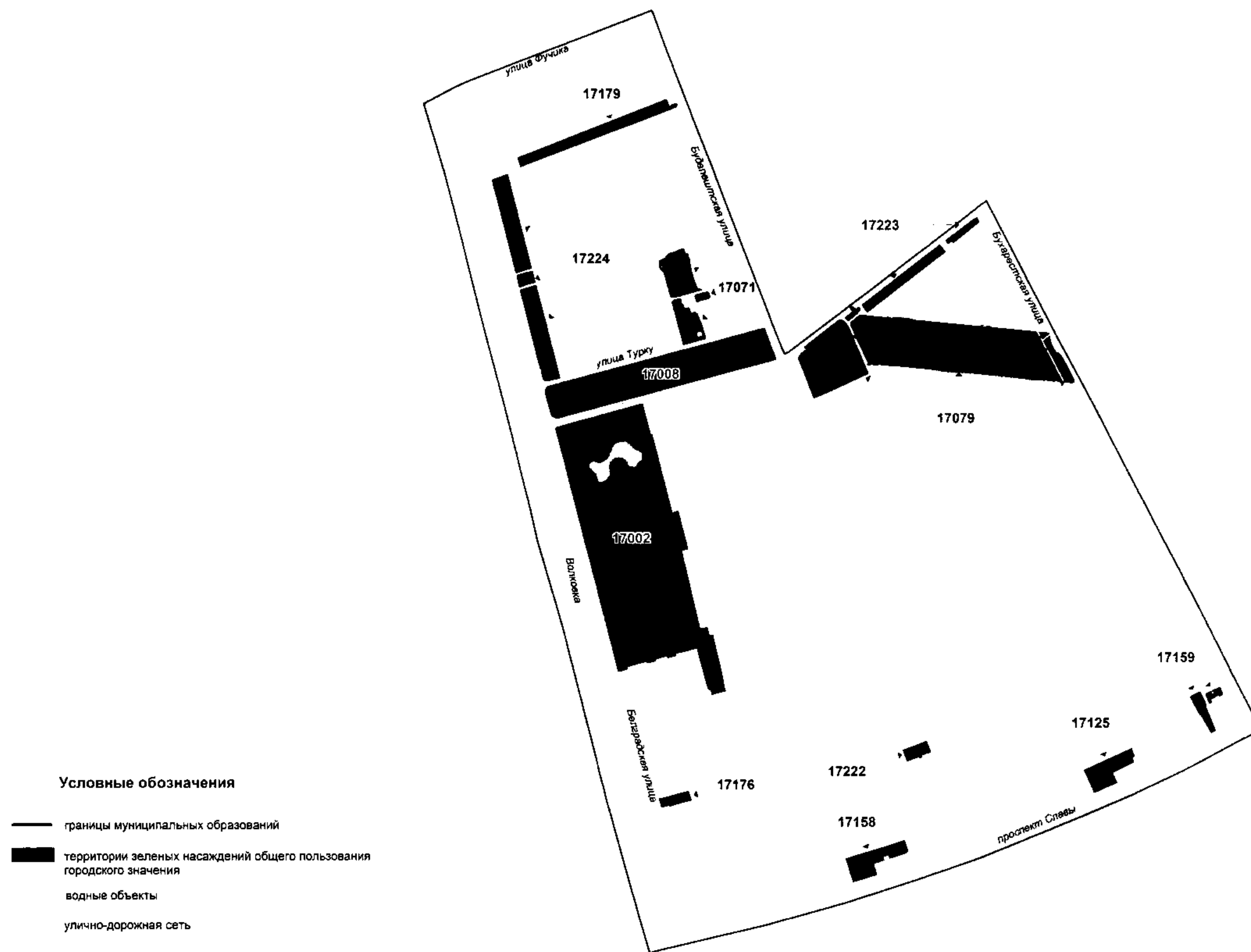
Территории зеленых насаждений общего пользования городского значения в границах Фрунзенского района Санкт-Петербурга  
(внутригородское муниципальное образование города федерального значения Санкт-Петербурга муниципальный округ № 72)

Схема 17-2



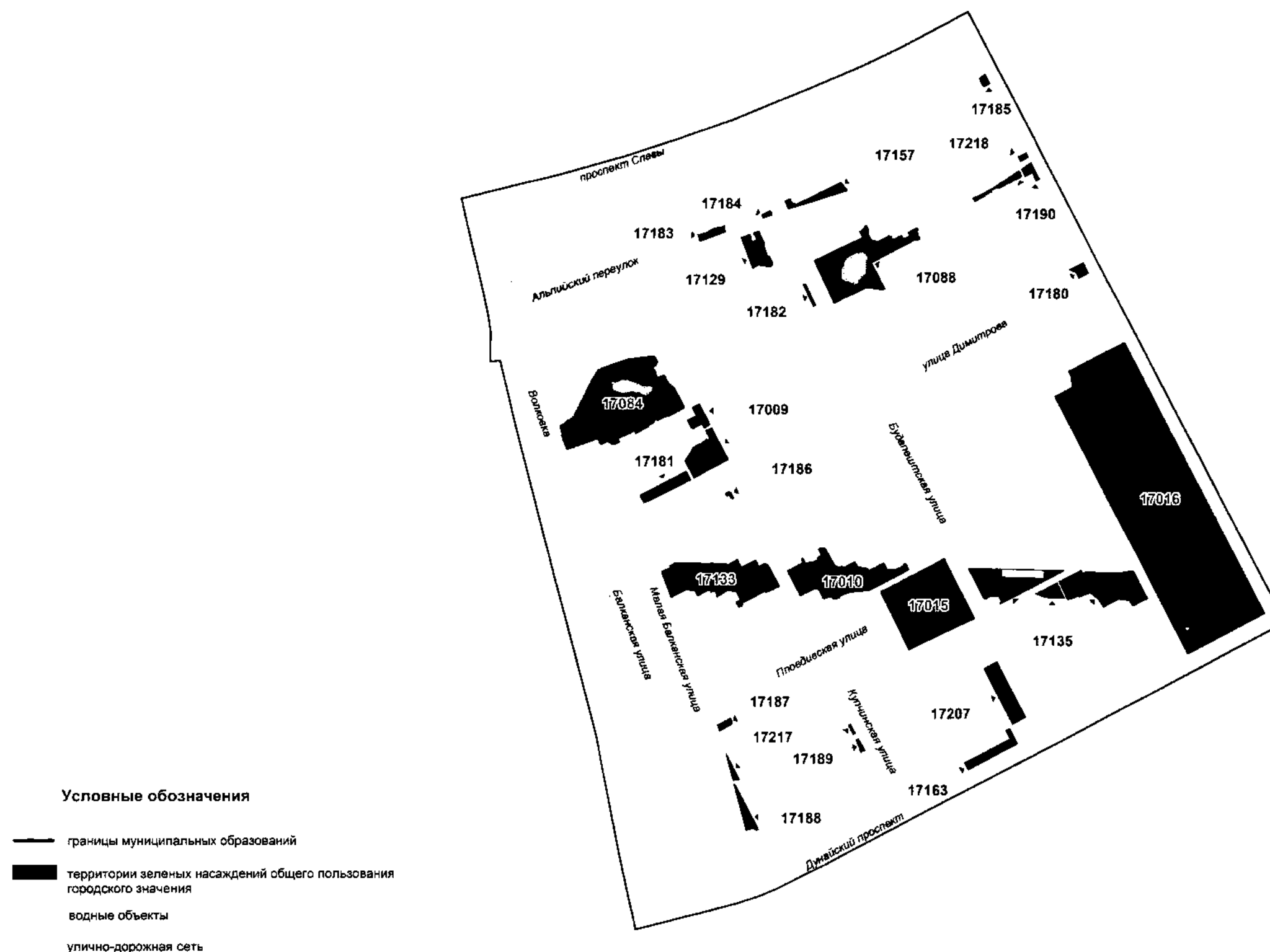
Территории зеленых насаждений общего пользования городского значения в границах Фрунзенского района Санкт-Петербурга  
(внутригородское муниципальное образование города федерального значения Санкт-Петербурга муниципальный округ Купчино)

Схема 17-3



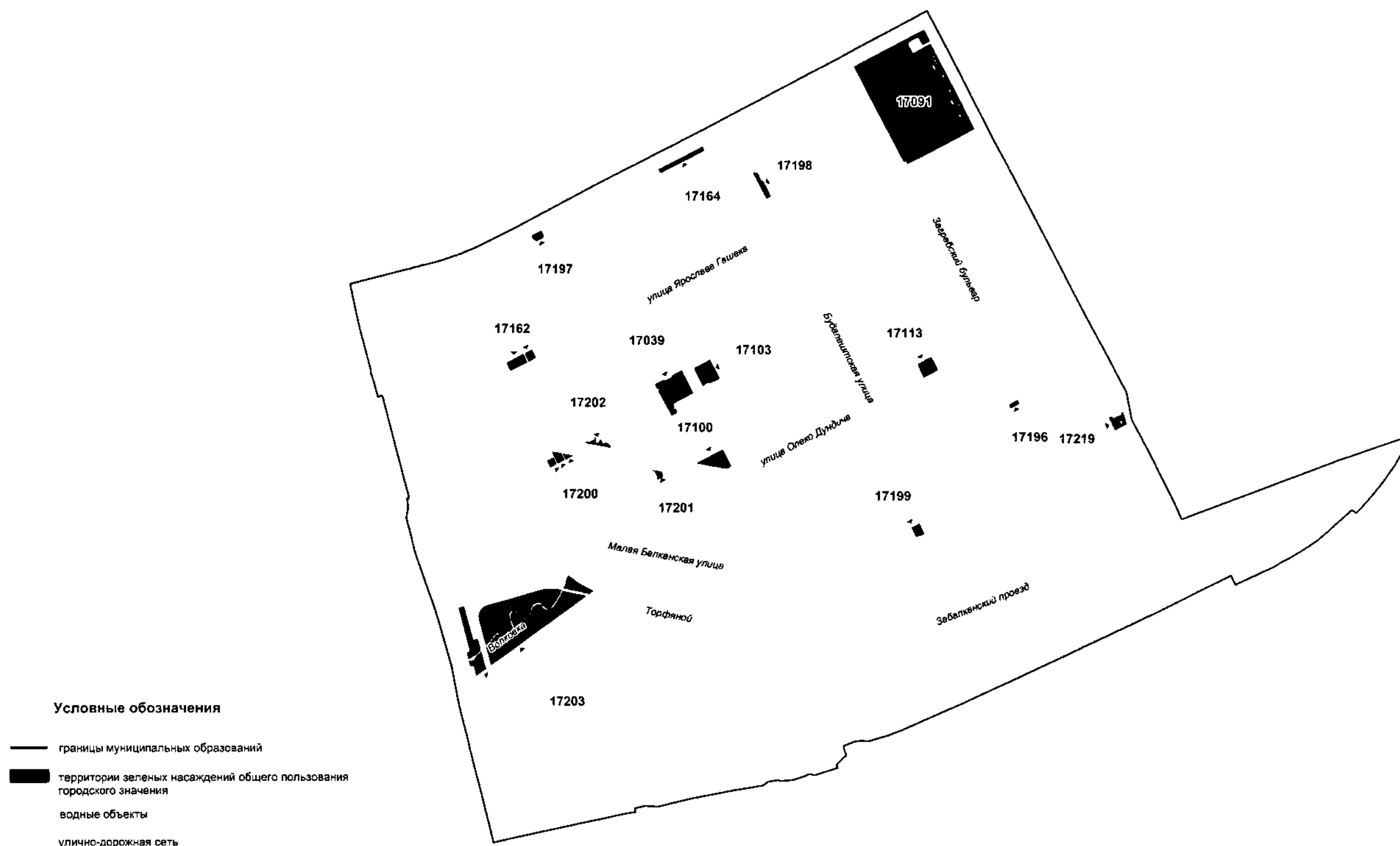
Территории зеленых насаждений общего пользования городского значения в границах Фрунзенского района Санкт-Петербурга  
(внутригородское муниципальное образование города федерального значения Санкт-Петербурга муниципальный округ Георгиевский)

Схема 17-4

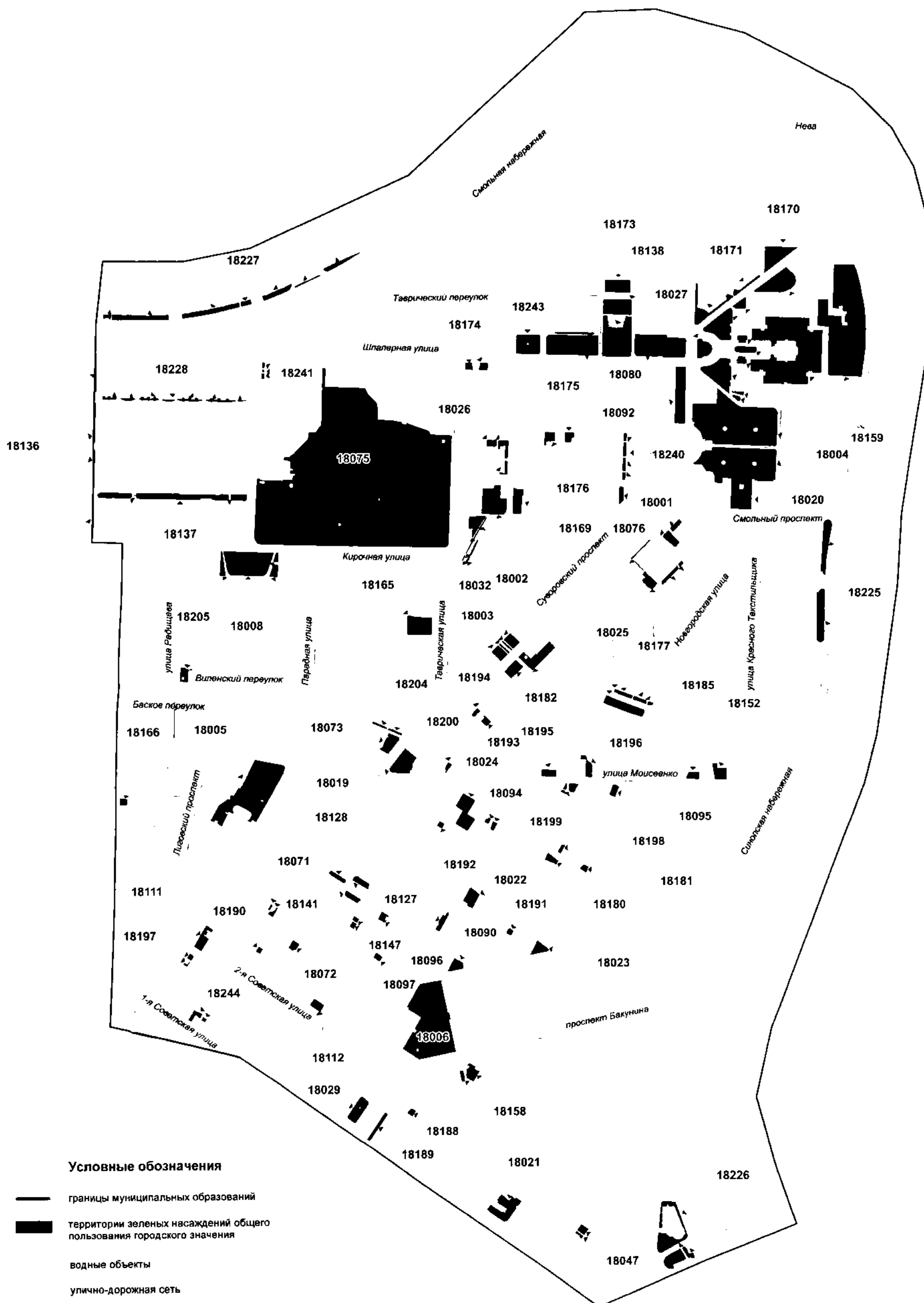


Территории зеленых насаждений общего пользования городского значения в границах Фрунзенского района Санкт-Петербурга  
(внутригородское муниципальное образование города федерального значения Санкт-Петербурга муниципальный округ Балканский)

Схема 17-6



### Схема 18-4



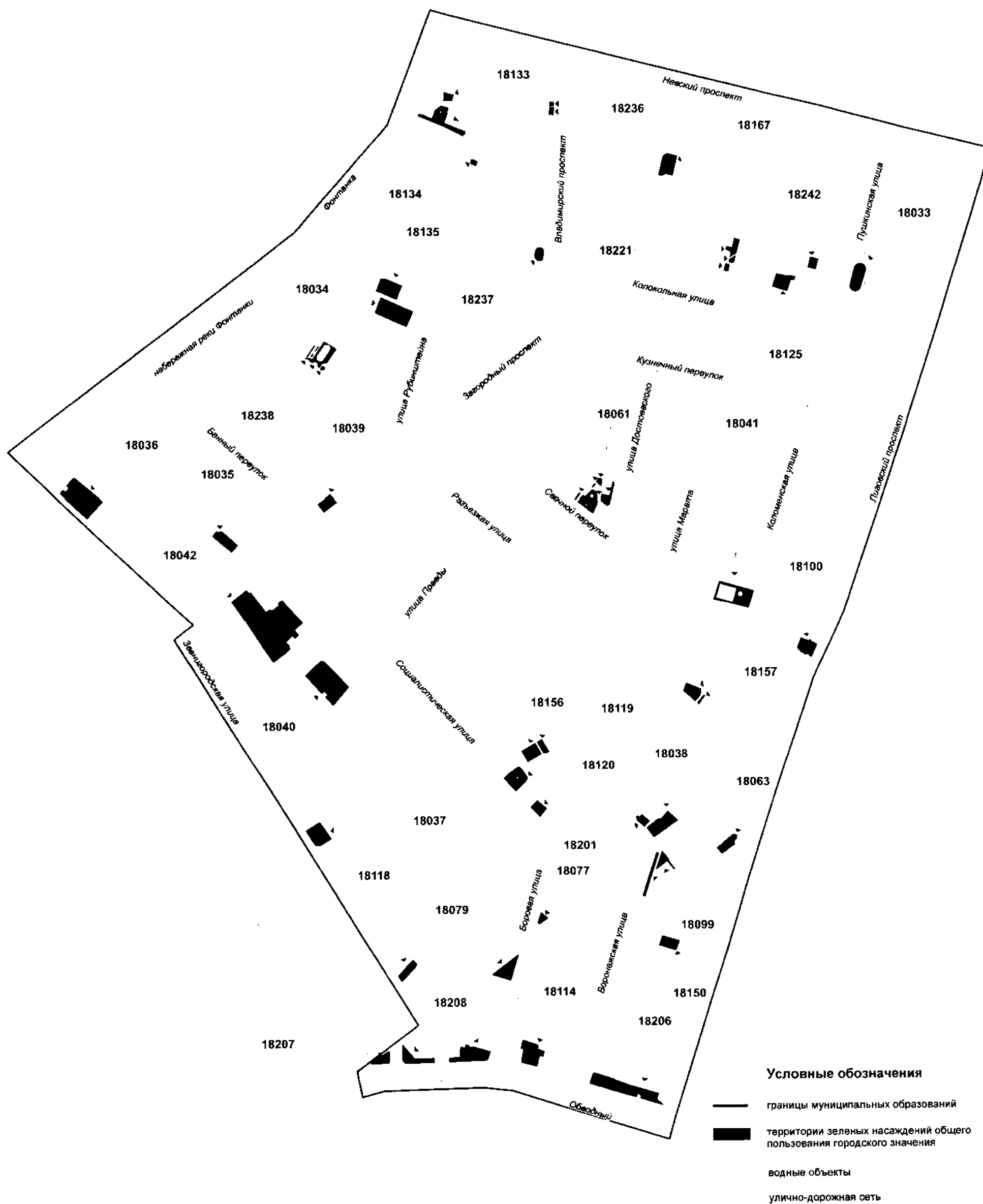


Территории зеленых насаждений общего пользования городского значения в границах Центрального района Санкт-Петербурга  
(внутригородское муниципальное образование города федерального значения Санкт-Петербурга муниципальный округ Лиговка-Ямская)

Схема 18-5



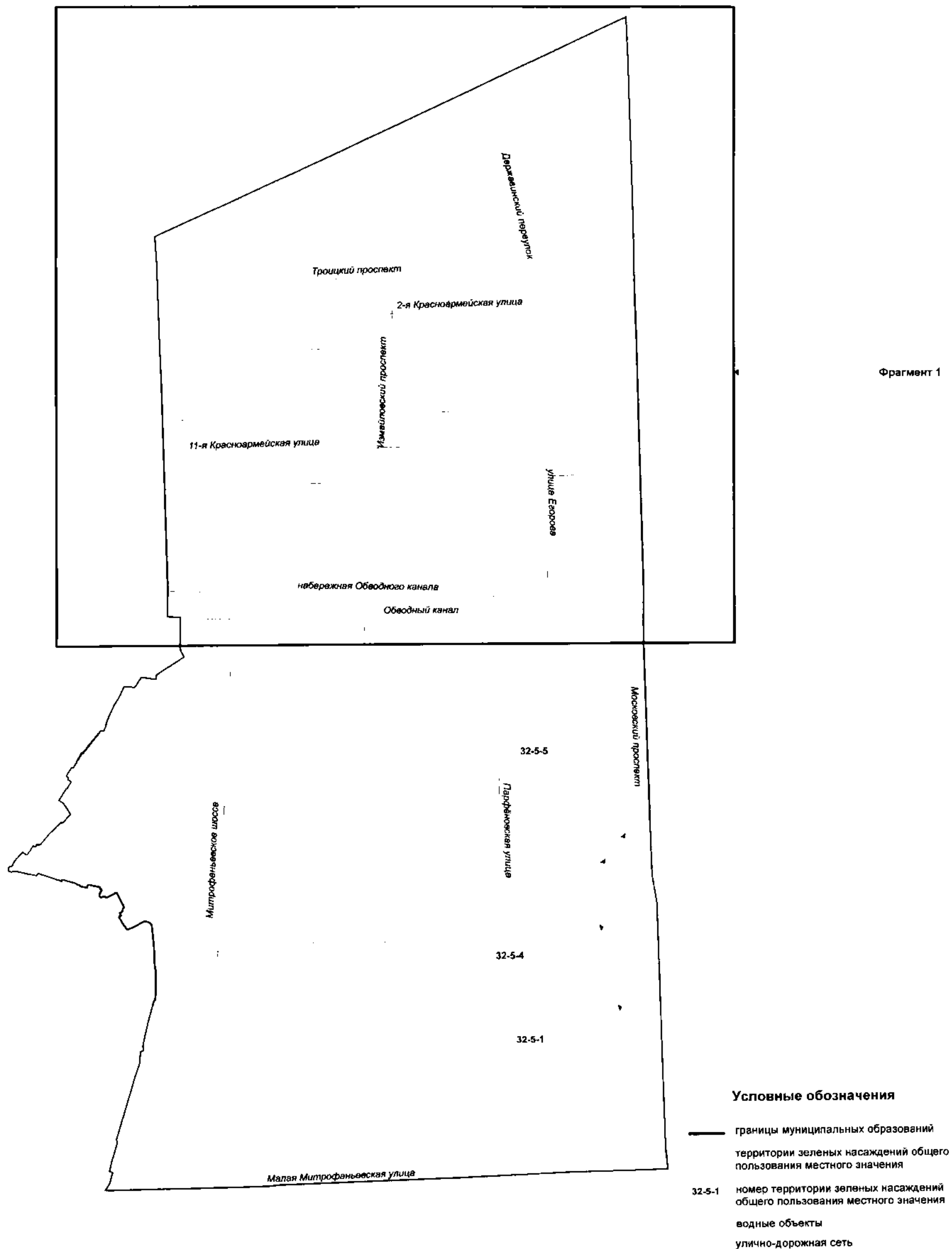
**Территории зеленых насаждений общего пользования городского значения  
в границах Центрального района Санкт-Петербурга  
(внутригородское муниципальное образование города федерального значения Санкт-Петербурга  
муниципальный округ Владимирский округ)**





**Территории зеленых насаждений общего пользования местного значения  
в границах Адмиралтейского района Санкт-Петербурга  
(внутригородское муниципальное образование города федерального значения  
Санкт-Петербурга муниципальный округ Измайловское)**

Схема 5

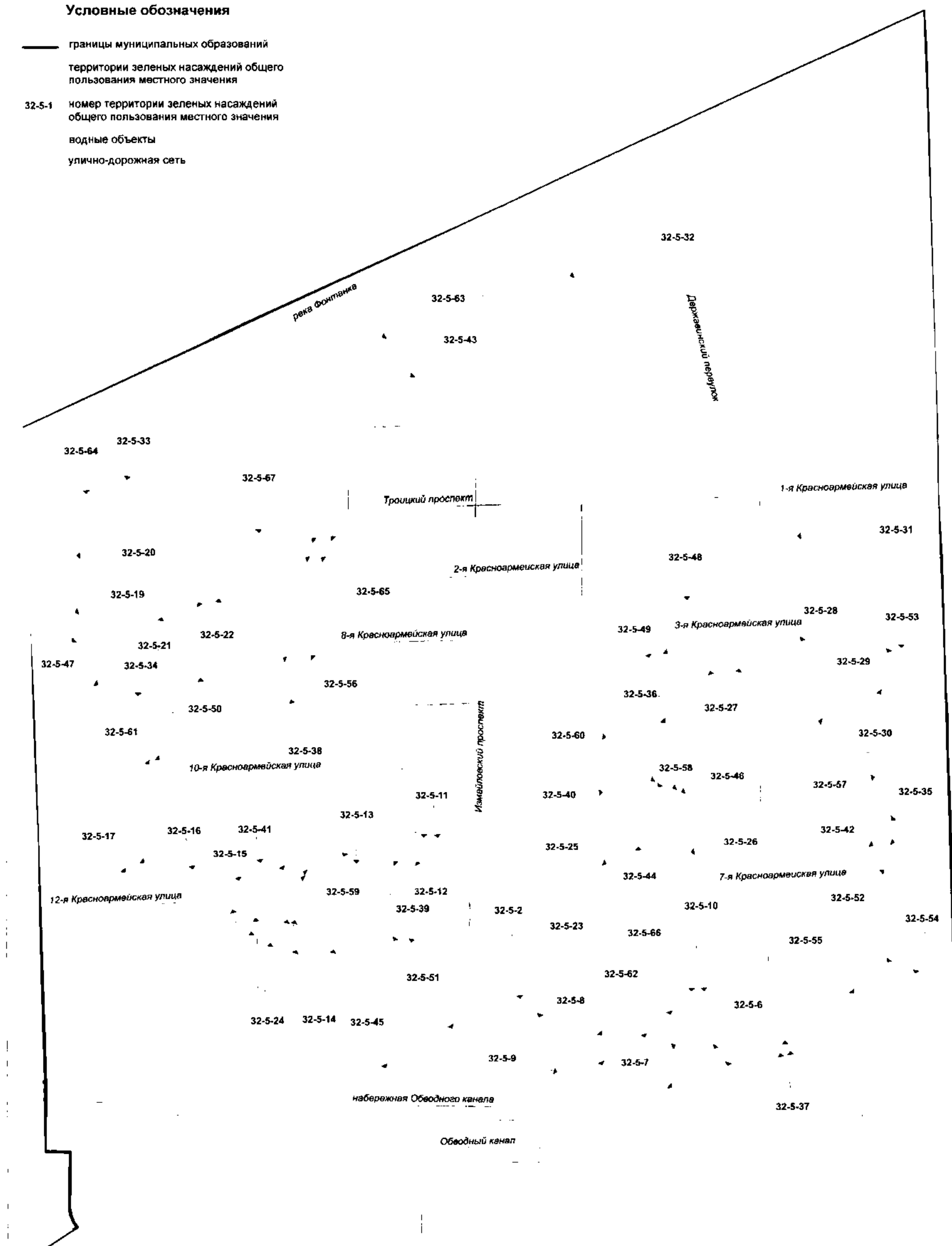


**Территории зеленых насаждений общего пользования местного значения  
в границах Адмиралтейского района Санкт-Петербурга**  
(внутригородское муниципальное образование города федерального значения  
Санкт-Петербурга муниципальный округ Измайловское, фрагмент 1)

Схема 5-1

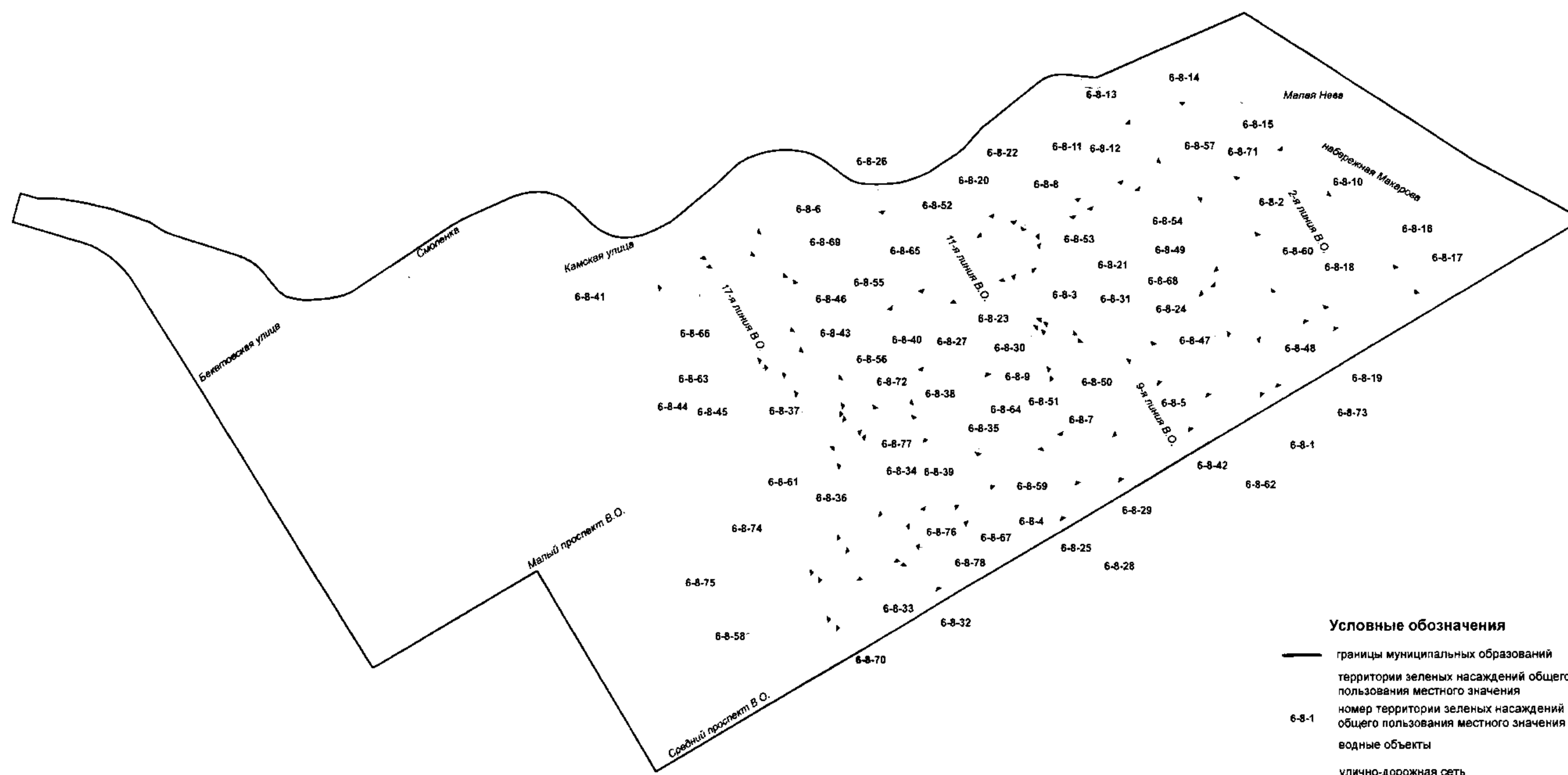
**Условные обозначения**

- границы муниципальных образований
- территории зеленых насаждений общего пользования местного значения
- 32-5-1 номер территории зеленых насаждений общего пользования местного значения
- водные объекты
- улично-дорожная сеть



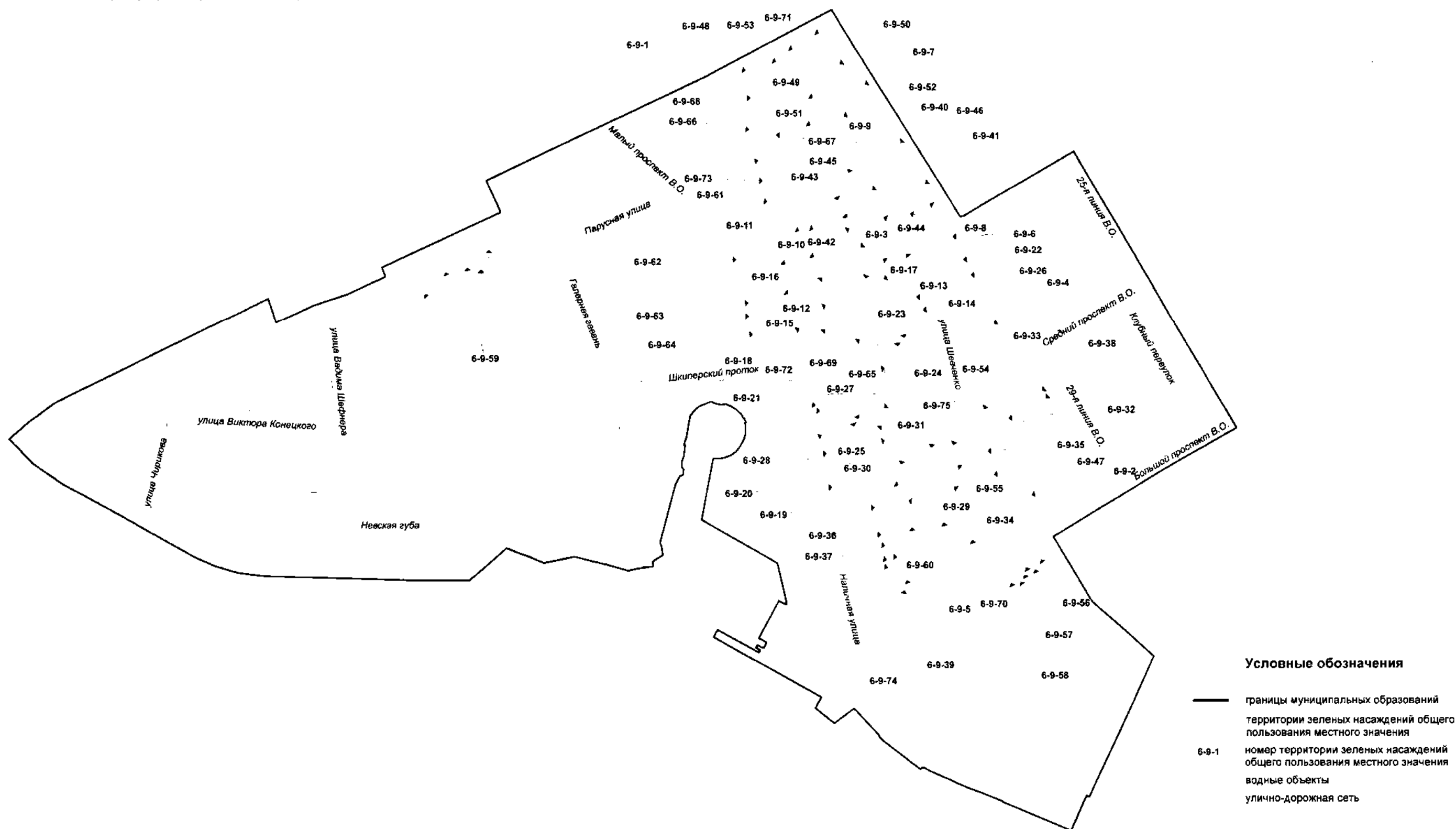
Территории зеленых насаждений общего пользования местного значения в границах Василеостровского района Санкт-Петербурга  
(внутригородское муниципальное образование города федерального значения Санкт-Петербурга муниципальный округ Васильевский)

Схема 8



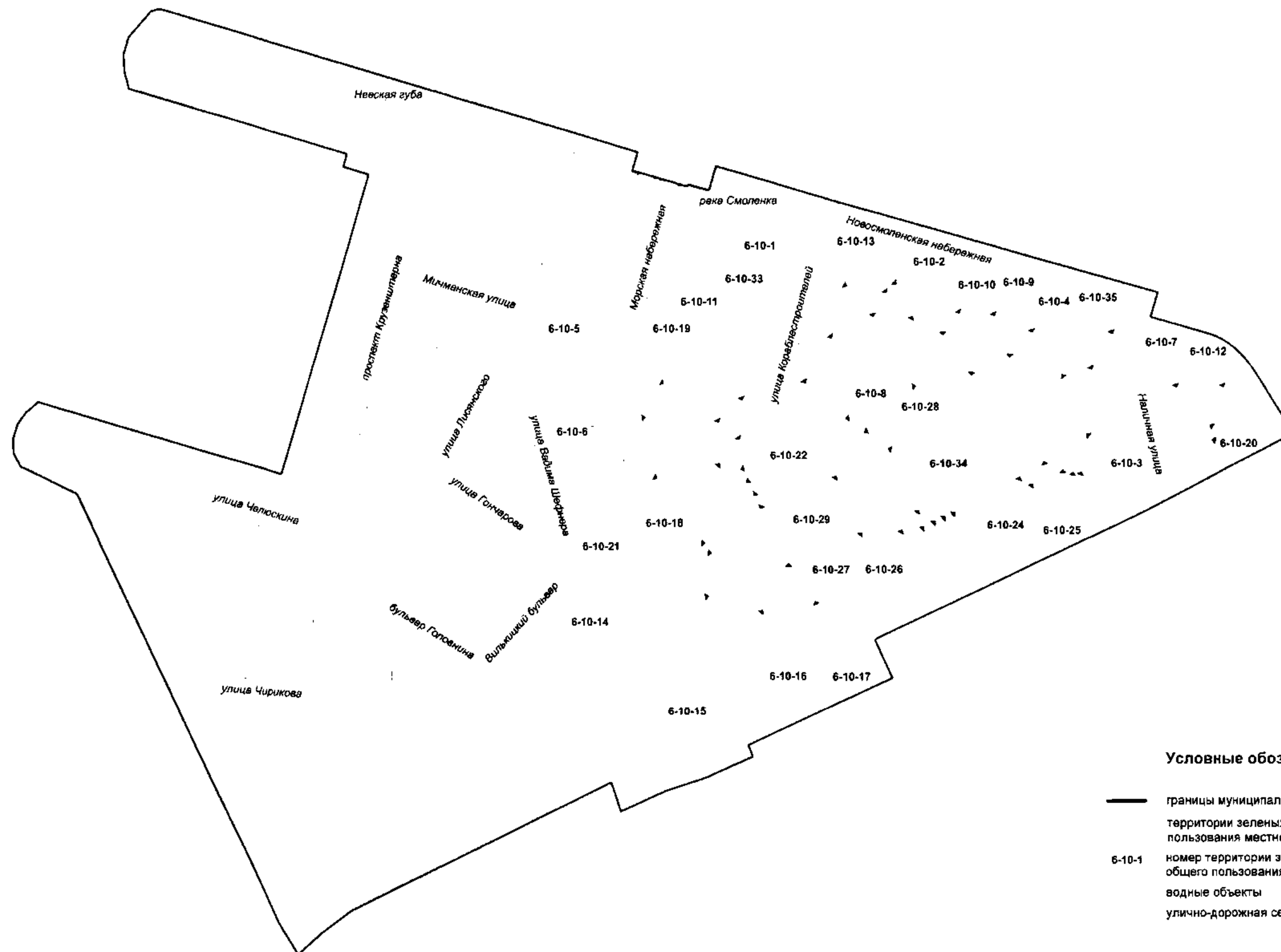
Территории зеленых насаждений общего пользования местного значения в границах Василеостровского района Санкт-Петербурга  
(внутригородское муниципальное образование города федерального значения Санкт-Петербурга муниципальный округ Гавань)

Схема 9



Территории зеленых насаждений общего пользования местного значения в границах Василеостровского района Санкт-Петербурга  
(внутригородское муниципальное образование города федерального значения Санкт-Петербурга муниципальный округ Морской)

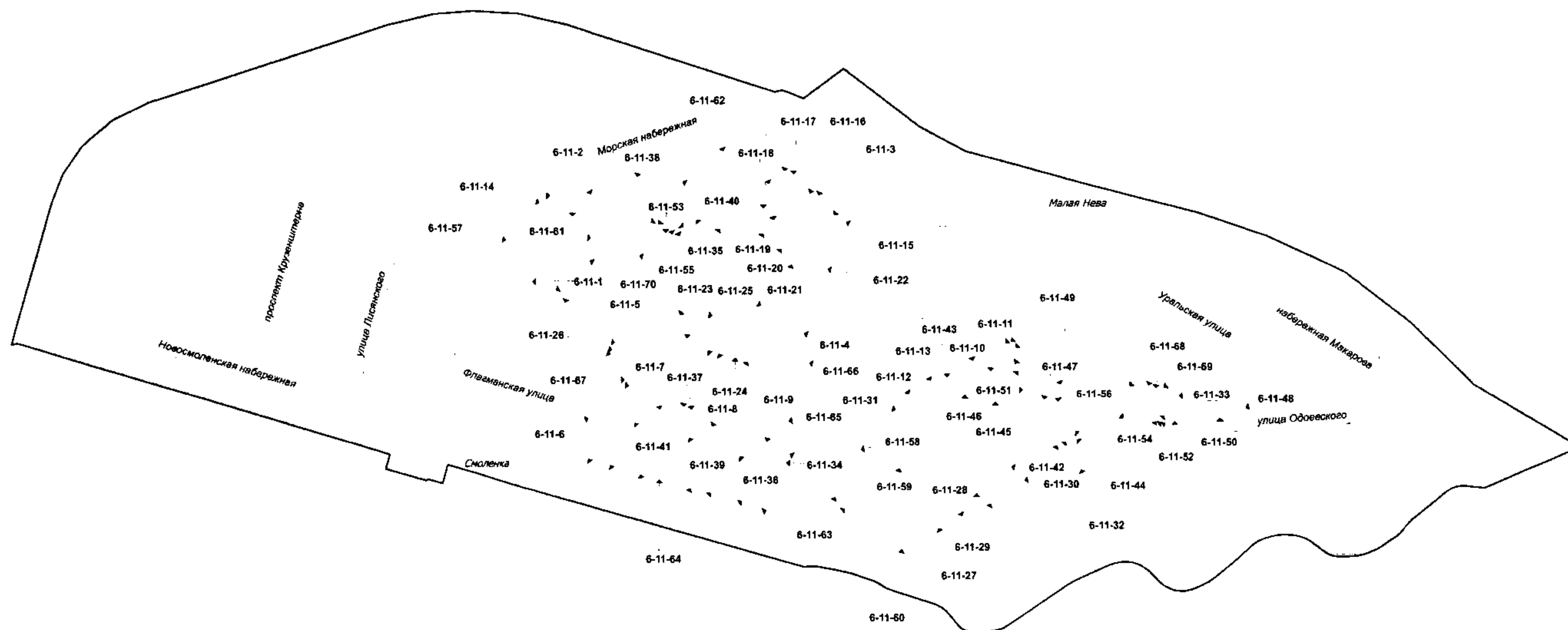
Схема 10





Территории зеленых насаждений общего пользования местного значения в границах Василеостровского района Санкт-Петербурга  
(внутригородское муниципальное образование города федерального значения Санкт-Петербурга муниципальный округ Остров Декабристов)

Схема 11

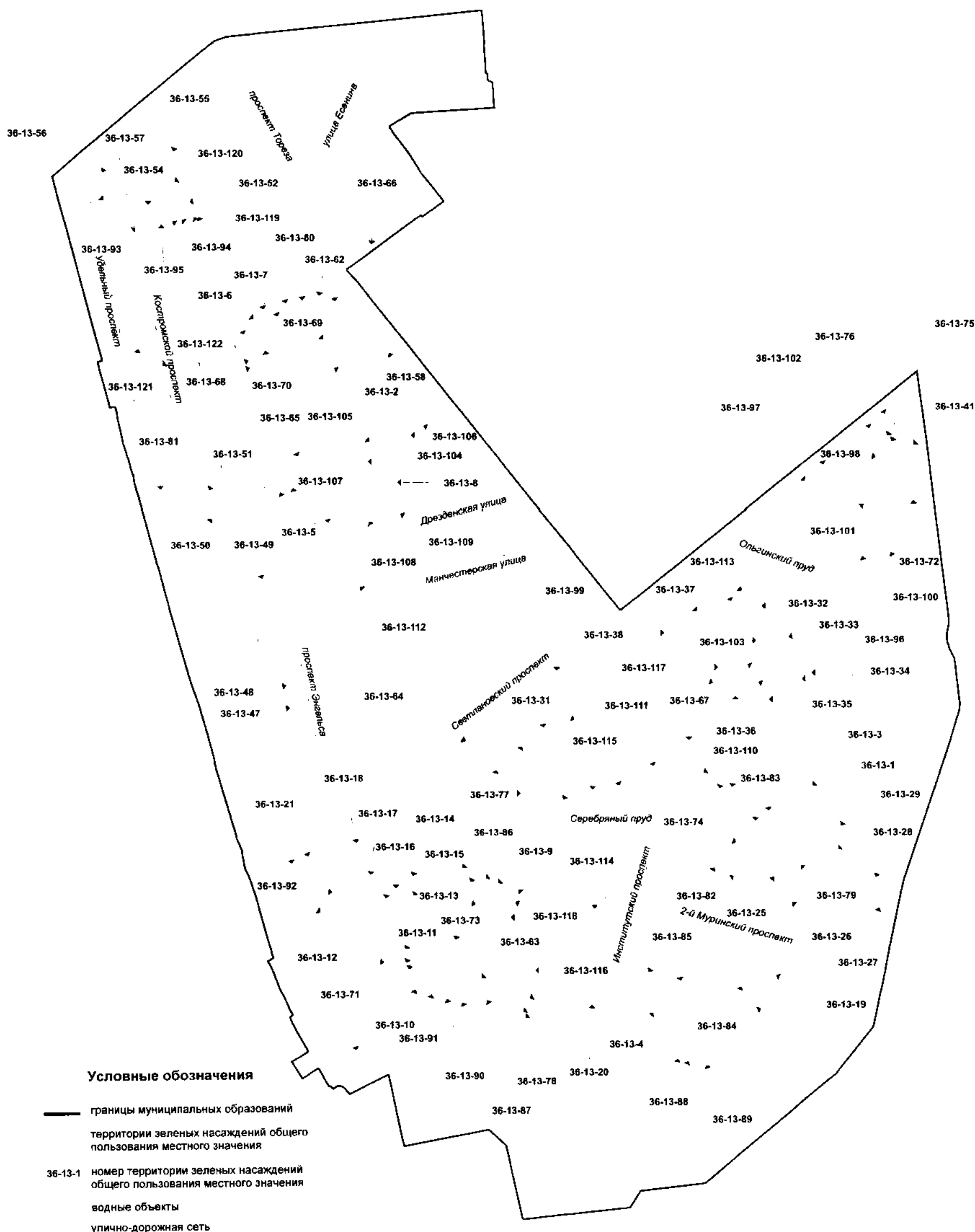


Условные обозначения

- границы муниципальных образований
- территории зеленых насаждений общего пользования местного значения
- 6-11-1 номер территории зеленых насаждений общего пользования местного значения
- водные объекты
- улично-дорожная сеть

**Территории зеленых насаждений общего пользования местного значения  
в границах Выборгского района Санкт-Петербурга  
(внутригородское муниципальное образование города федерального значения  
Санкт-Петербурга муниципальный округ Светлановское)**

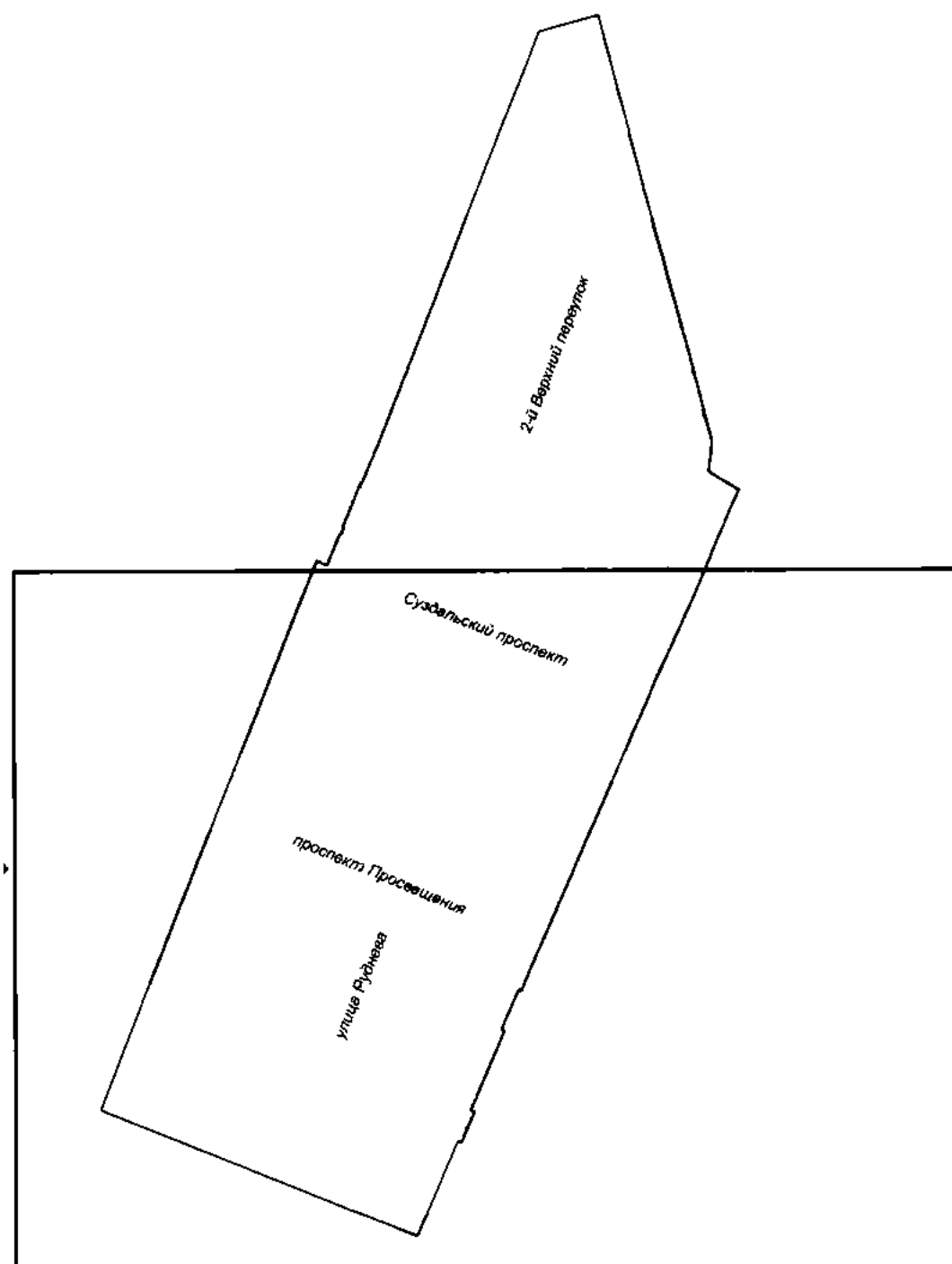
Схема 13



**Территории зеленых насаждений общего пользования местного значения в границах Выборгского района Санкт-Петербурга  
(внутригородское муниципальное образование города федерального значения Санкт-Петербурга муниципальный округ № 15)**

Схема 15

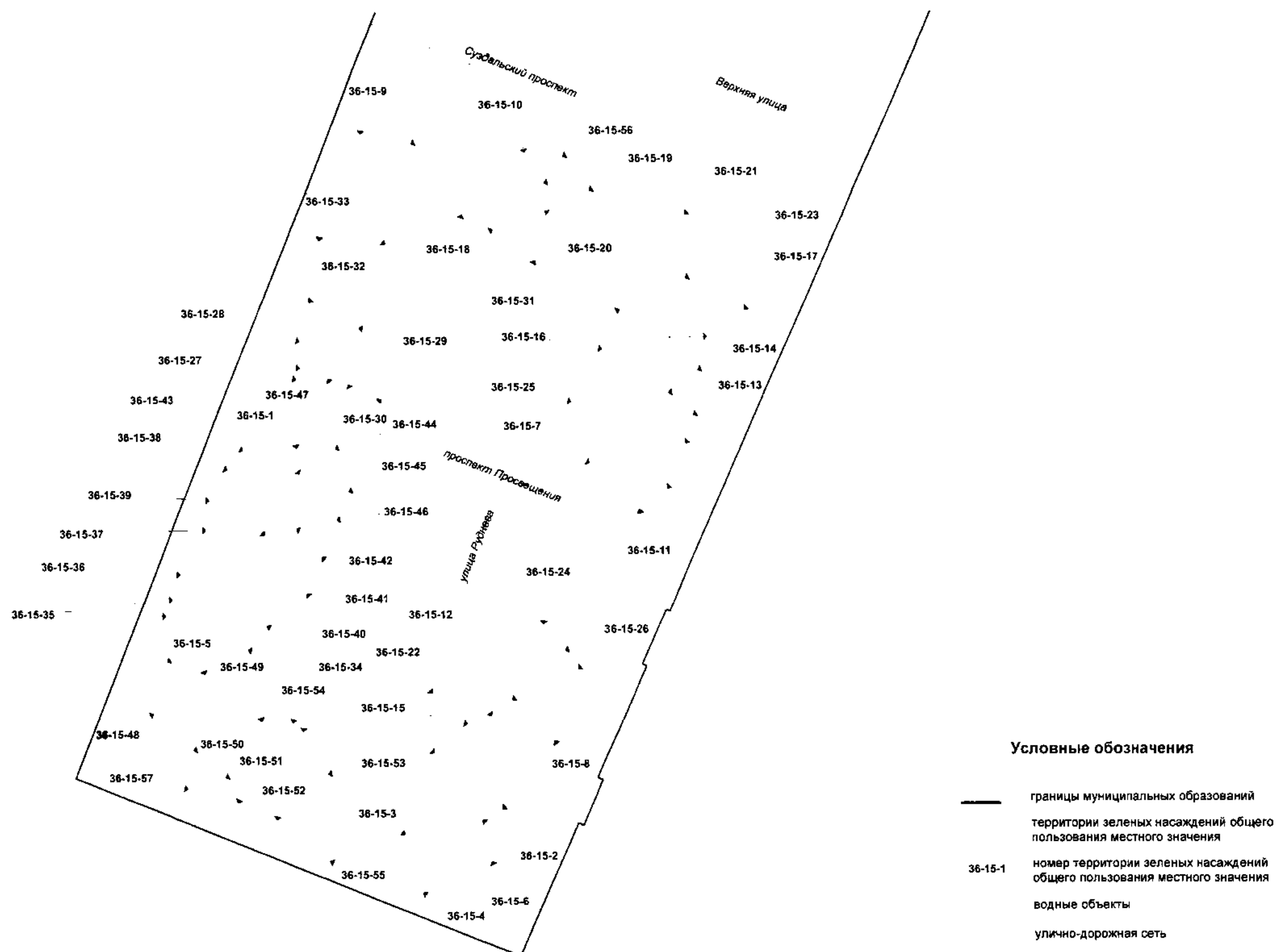
Фрагмент 1



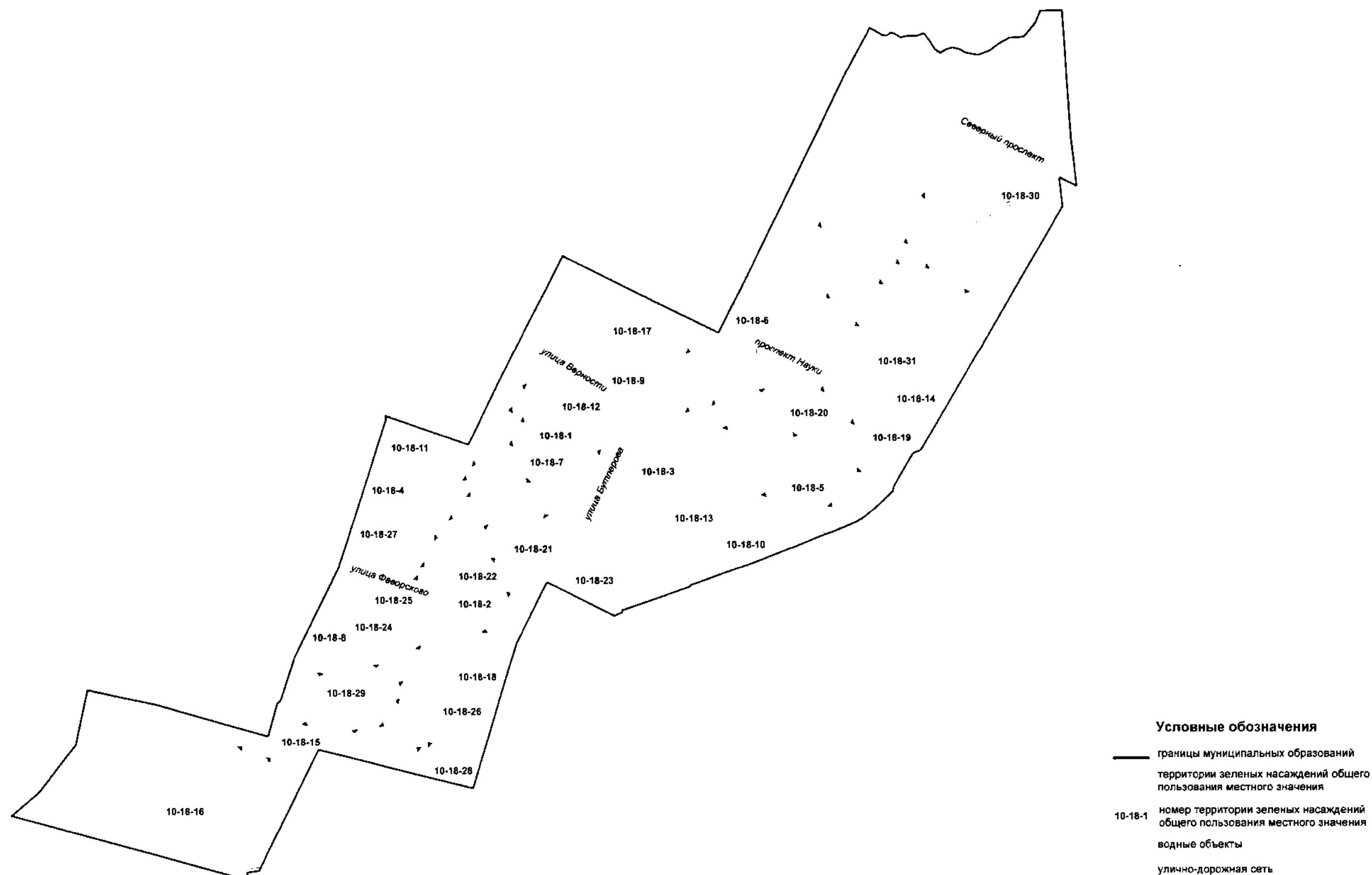
**Условные обозначения**

- границы муниципальных образований
- территории зеленых насаждений общего пользования местного значения
- водные объекты
- улично-дорожная сеть

Территории зеленых насаждений общего пользования местного значения в границах Выборгского района Санкт-Петербурга  
(внутригородское муниципальное образование города федерального значения Санкт-Петербурга муниципальный округ № 15, фрагмент 1) Схема 15-1

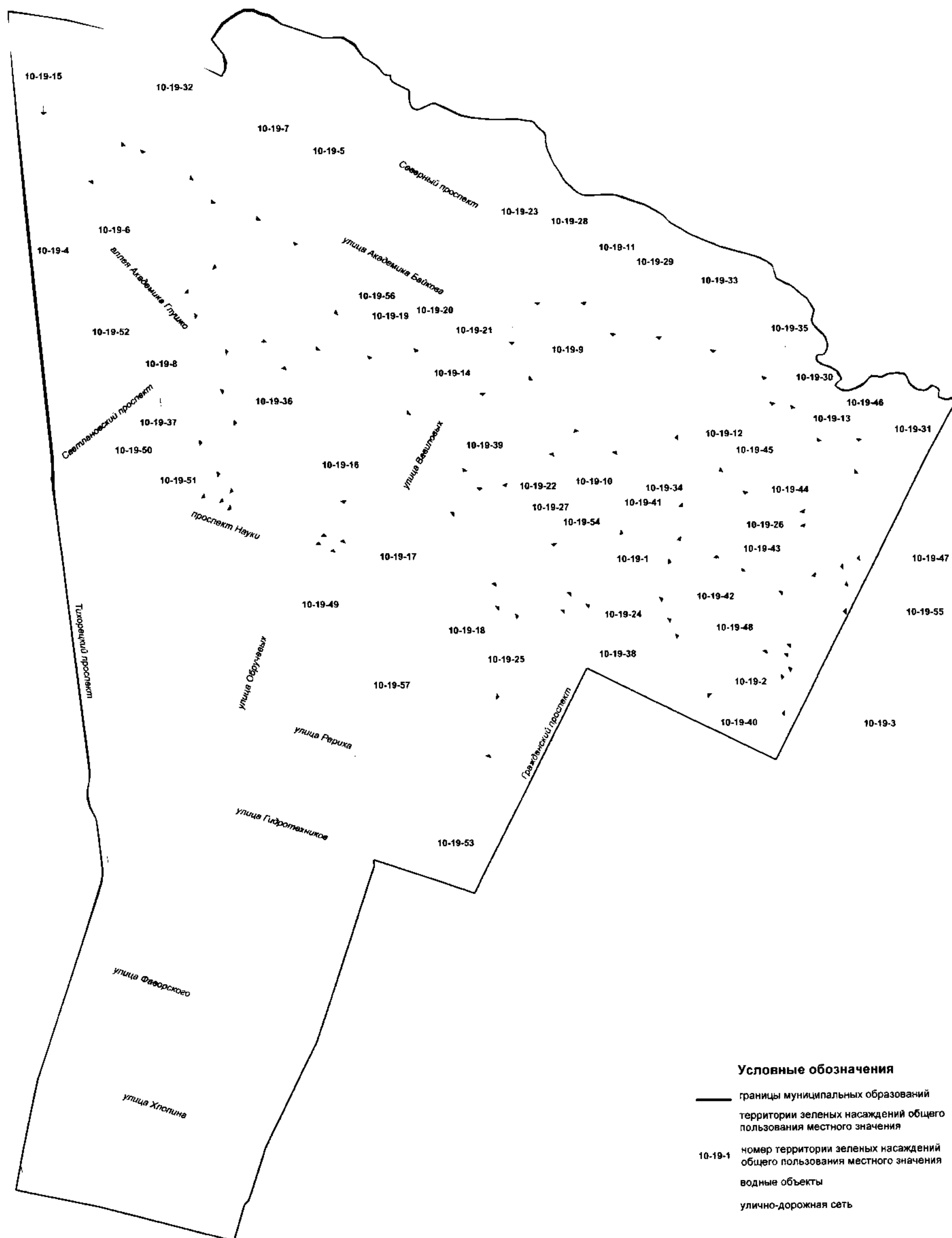


**Территории зеленых насаждений общего пользования местного значения в границах Калининского района Санкт-Петербурга  
(внутригородское муниципальное образование города федерального значения Санкт-Петербурга муниципальный округ Гражданка)**



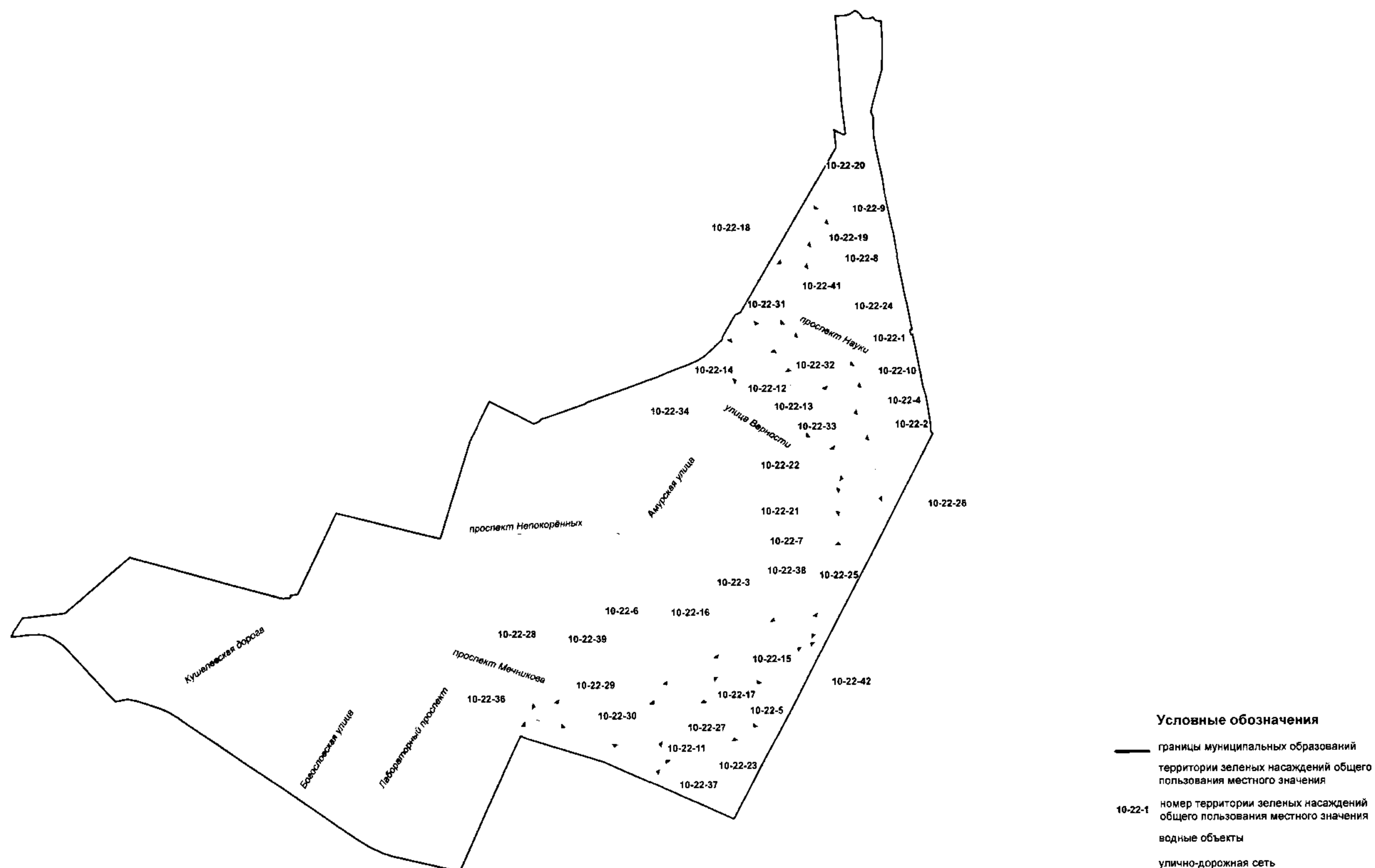
**Территории зеленых насаждений общего пользования местного значения  
в границах Калининского района Санкт-Петербурга  
(внутригородское муниципальное образование города федерального значения Санкт-Петербурга  
муниципальный округ Академическое)**

Схема 19



Территории зеленых насаждений общего пользования местного значения в границах Калининского района Санкт-Петербурга  
(внутригородское муниципальное образование города федерального значения Санкт-Петербург муниципальный округ Пискаревка)

Схема 22



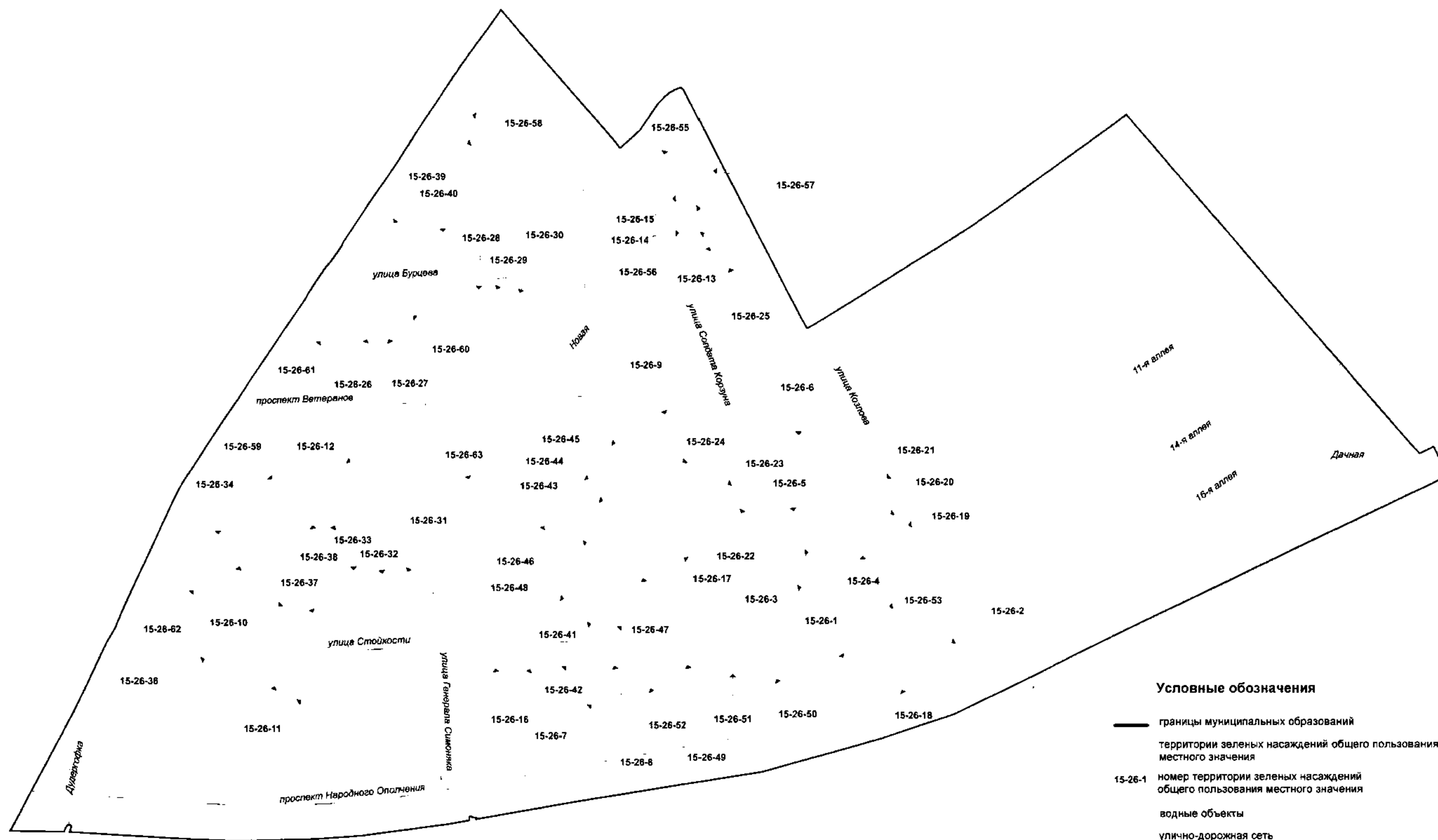
**Территории зеленых насаждений общего пользования местного значения  
в границах Калининского района Санкт-Петербурга  
(внутригородское муниципальное образование города федерального значения Санкт-Петербурга  
муниципальный округ Прометей)**

Схема 24



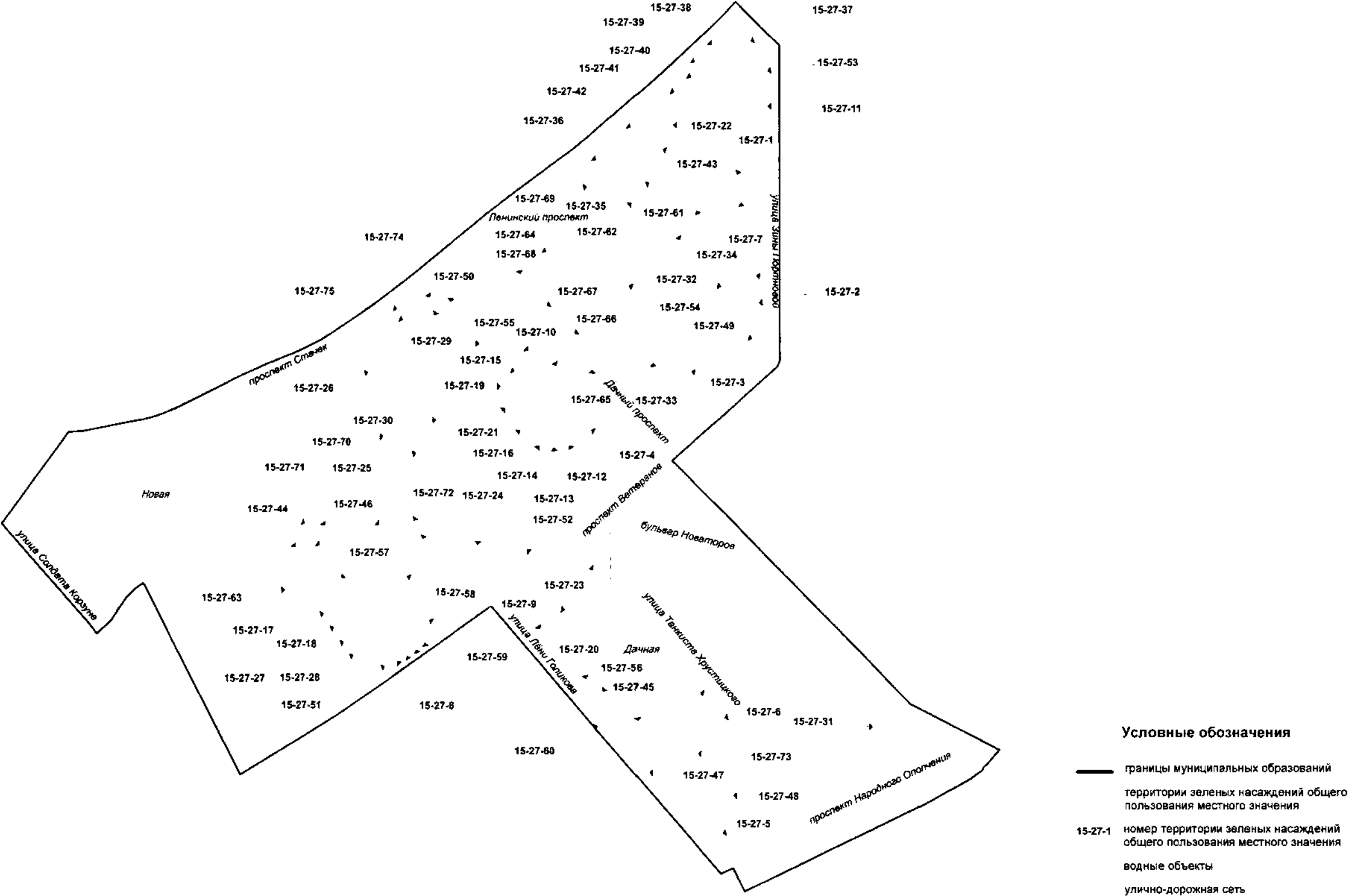


**Территории зеленых насаждений общего пользования местного значения в границах Кировского района Санкт-Петербурга  
(внутригородское муниципальное образование города федерального значения Санкт-Петербурга муниципальный округ Ульянка)**



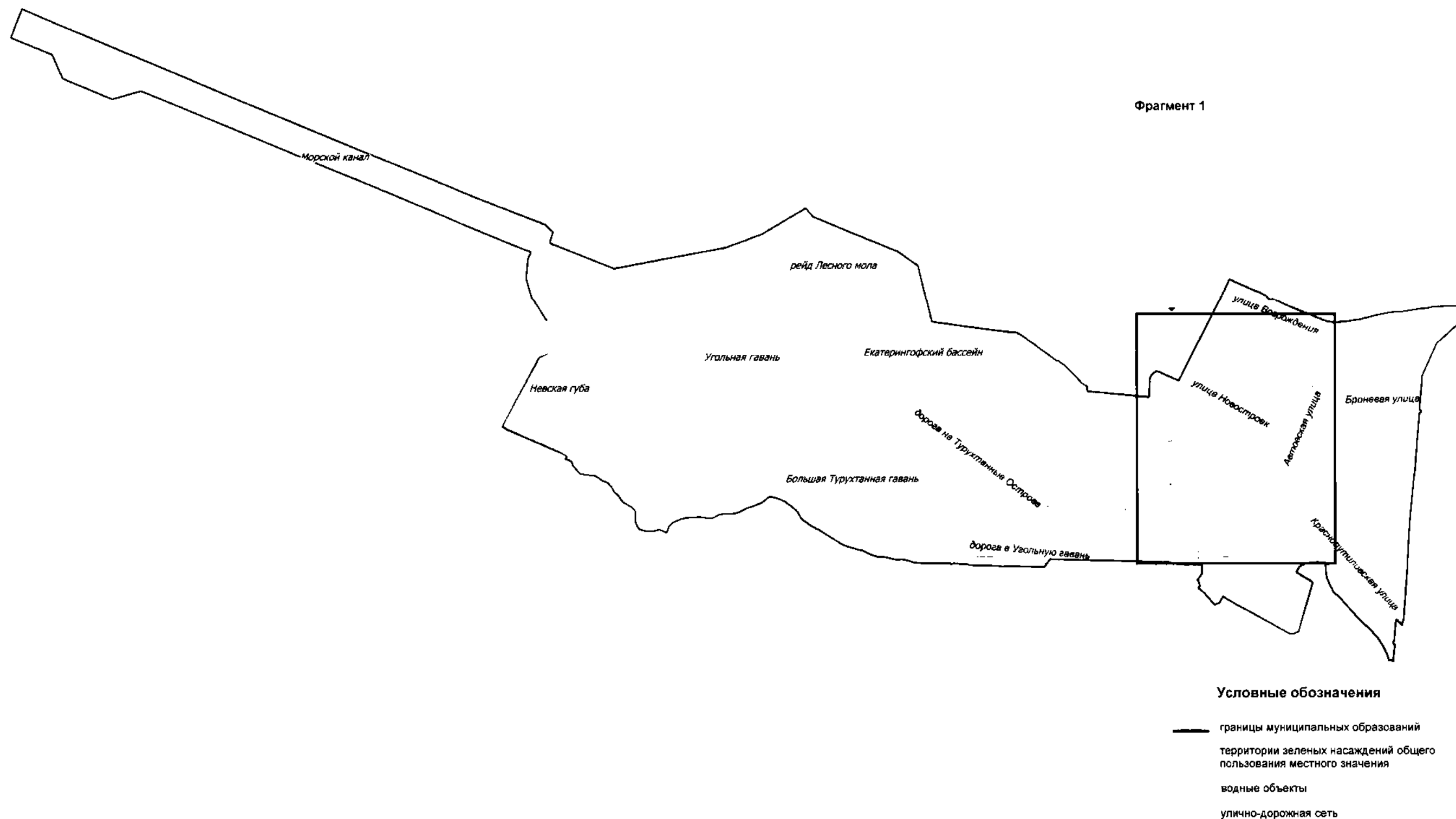
Территории зеленых насаждений общего пользования местного значения в границах Кировского района Санкт-Петербурга  
(внутригородское муниципальное образование города федерального значения Санкт-Петербурга муниципальный округ Дачное)

Схема 27




Территории зеленых насаждений общего пользования местного значения в границах Кировского района Санкт-Петербурга  
(внутригородское муниципальное образование города федерального значения Санкт-Петербурга муниципальный округ Автово)

Схема 28



**Территории зеленых насаждений общего пользования местного значения  
в границах Кировского района Санкт-Петербурга  
(внутригородское муниципальное образование города федерального значения Санкт-Петербурга  
муниципальный округ Автово, фрагмент 1)**

Схема 28-1



- Условные обозначения**
- границы муниципальных образований
  - территории зеленых насаждений общего пользования местного значения
  - 15-28-1 номер территории зеленых насаждений общего пользования местного значения
  - водные объекты
  - улично-дорожная сеть

Территории зеленых насаждений общего пользования местного значения в границах Красногвардейского района Санкт-Петербурга  
(внутригородское муниципальное образование города федерального значения Санкт-Петербурга муниципальный округ Полюстрово)

Схема 32



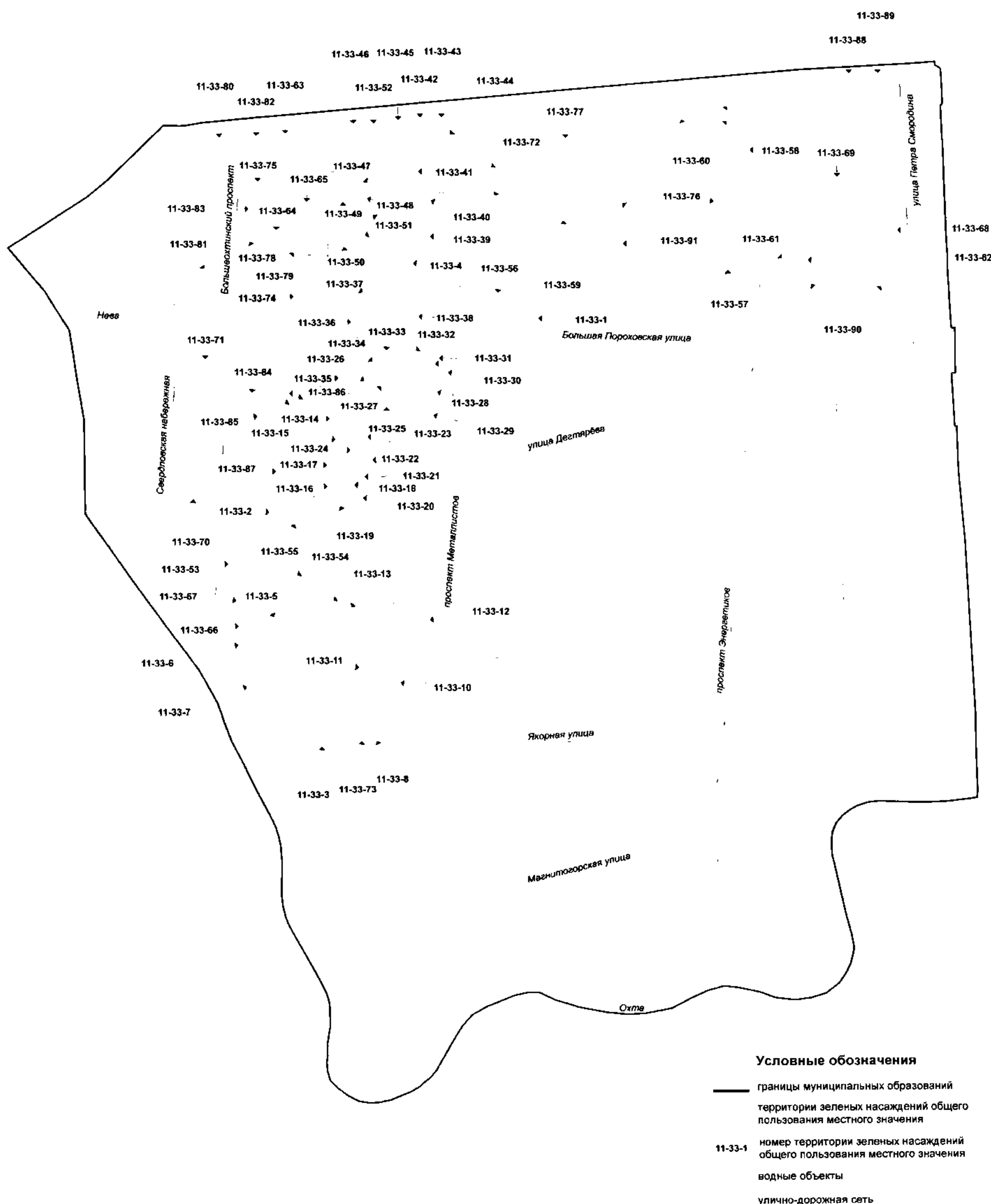
Территории зеленых насаждений общего пользования местного значения в границах Красногвардейского района Санкт-Петербурга  
(внутригородское муниципальное образование города федерального значения Санкт-Петербурга муниципальный округ Полюстрово, фрагмент 1)

Схема 32-1



**Территории зеленых насаждений общего пользования местного значения  
в границах Красногвардейского района Санкт-Петербурга  
(внутригородское муниципальное образование города федерального значения Санкт-Петербурга  
муниципальный округ Большая Охта)**

Схема 33



Территории зеленых насаждений общего пользования местного значения в границах Красногвардейского района Санкт-Петербурга  
(внутригородское муниципальное образование города федерального значения Санкт-Петербурга муниципальный округ Малая Охта)

Схема 34



Фрагмент 1

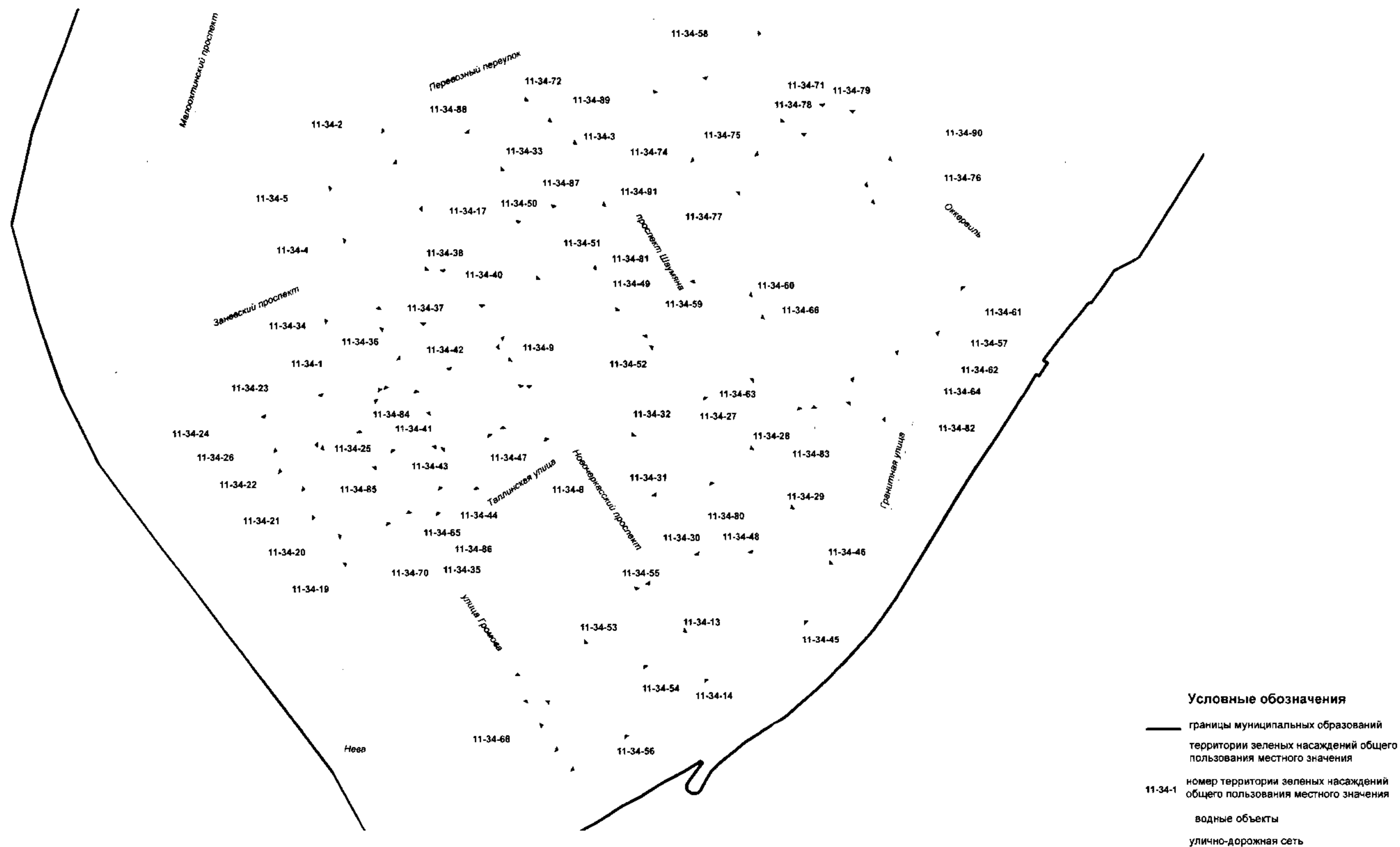
Условные обозначения

- границы муниципальных образований
- территории зеленых насаждений общего пользования местного значения
- 11-34-1 номер территории зеленых насаждений общего пользования местного значения
- водные объекты
- улично-дорожная сеть



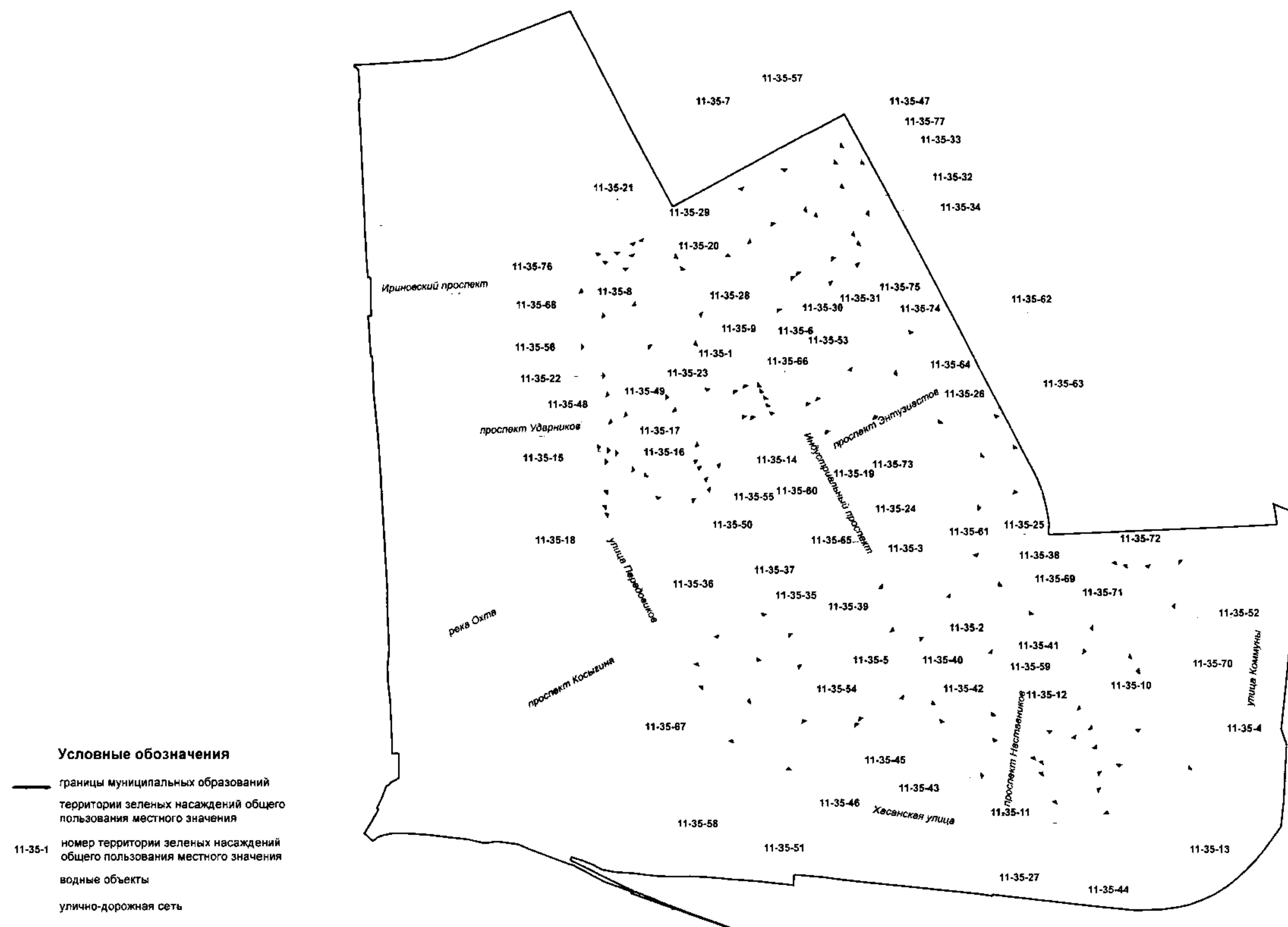
Территории зеленых насаждений общего пользования местного значения в границах Красногвардейского района Санкт-Петербурга  
(внутригородское муниципальное образование города федерального значения Санкт-Петербурга  
муниципальный округ Малая Охта, фрагмент 1)

Схема 34-1



Территории зеленых насаждений общего пользования местного значения в границах Красногвардейского района Санкт-Петербурга  
(внутригородское муниципальное образование города федерального значения Санкт-Петербурга муниципальный округ Пороховые)

Схема 35



**Территории зеленых насаждений общего пользования местного значения в границах Красносельского района Санкт-Петербурга  
(внутригородское муниципальное образование города федерального значения Санкт-Петербурга муниципальный округ Юго-Запад)**



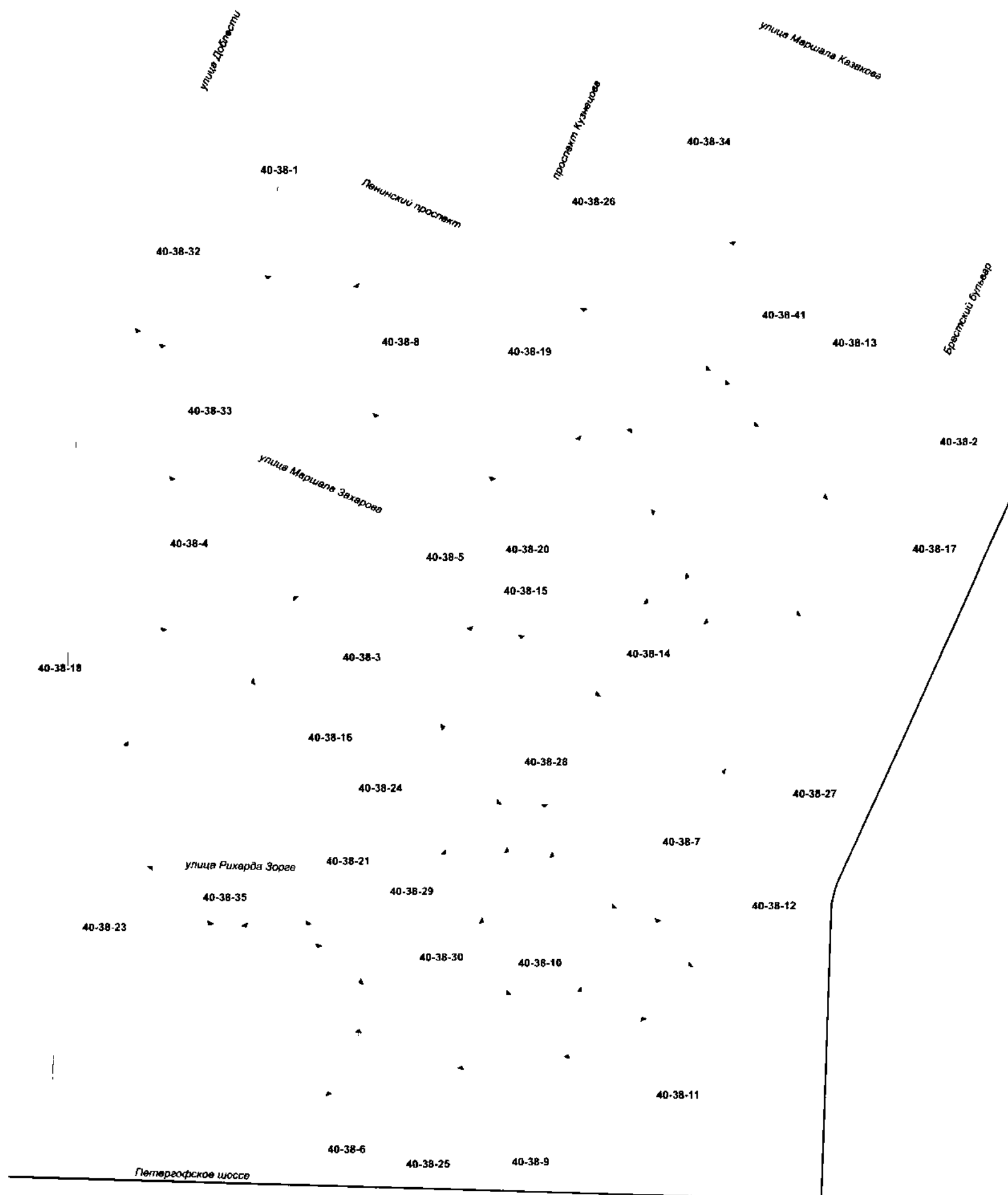
Территории зеленых насаждений общего пользования местного значения в границах Красносельского района Санкт-Петербурга  
(внутригородское муниципальное образование города федерального значения Санкт-Петербурга муниципальный округ Южно-Приморский)

Схема 38



Территории зеленых насаждений общего пользования местного значения  
в границах Красносельского района Санкт-Петербурга  
(внутригородское муниципальное образование города федерального значения Санкт-Петербурга  
муниципальный округ Южно-Приморский, фрагмент 1)

Схема 38-1



- Условные обозначения

границы муниципальных образований

территории зеленых насаждений общего пользования местного значения

40-38-1

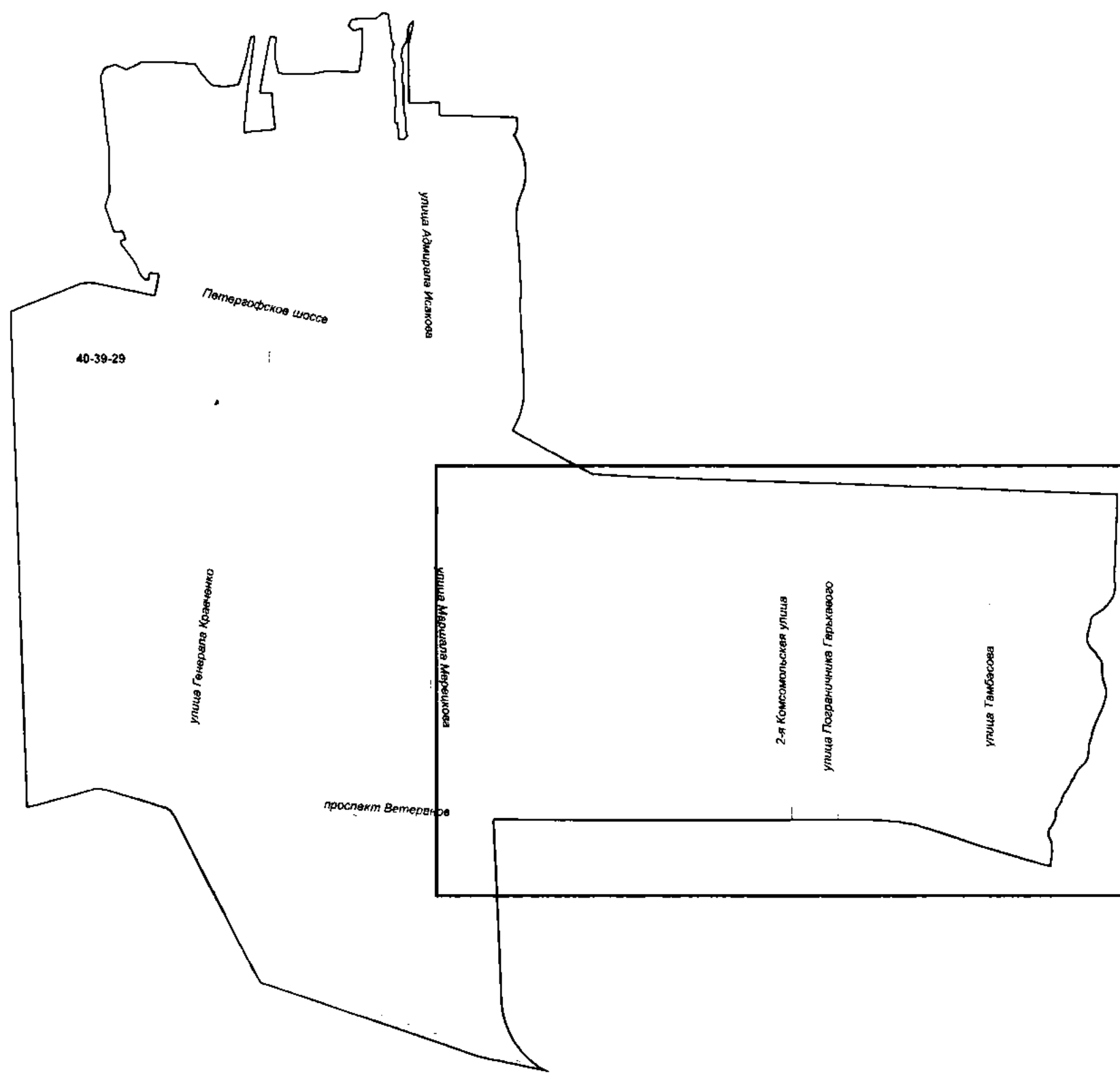
номер территории зеленых насаждений общего пользования местного значения

водные объекты

улично-дорожная сеть

Территории зеленых насаждений общего пользования местного значения в границах Красносельского района Санкт-Петербурга  
(внутригородское муниципальное образование города федерального значения Санкт-Петербурга муниципальный округ Сосновая Поляна)

Схема 39



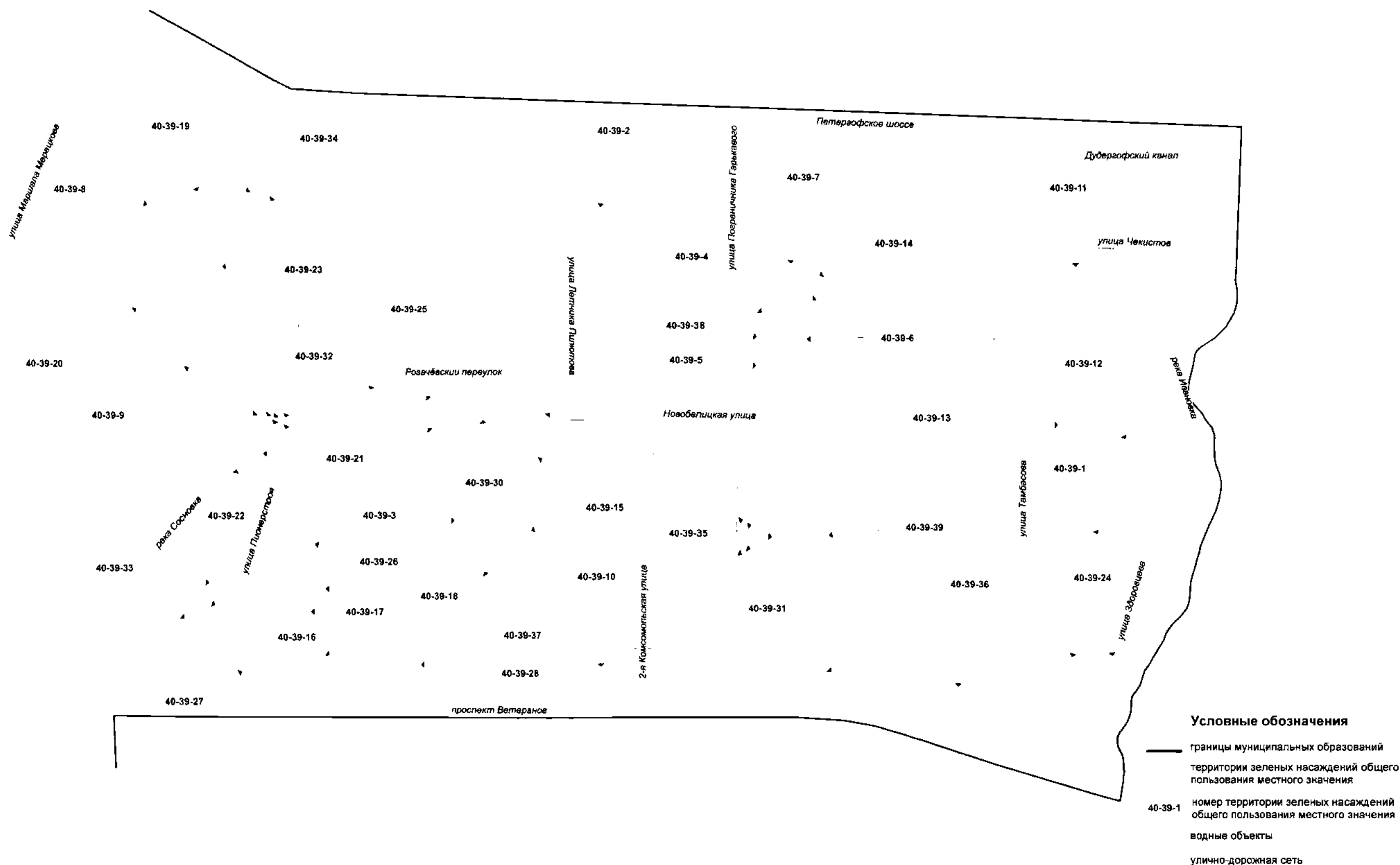
Фрагмент 1

Условные обозначения

- границы муниципальных образований
- территории зеленых насаждений общего пользования местного значения
- 40-39-1 номер территории зеленых насаждений общего пользования местного значения
- водные объекты
- улично-дорожная сеть

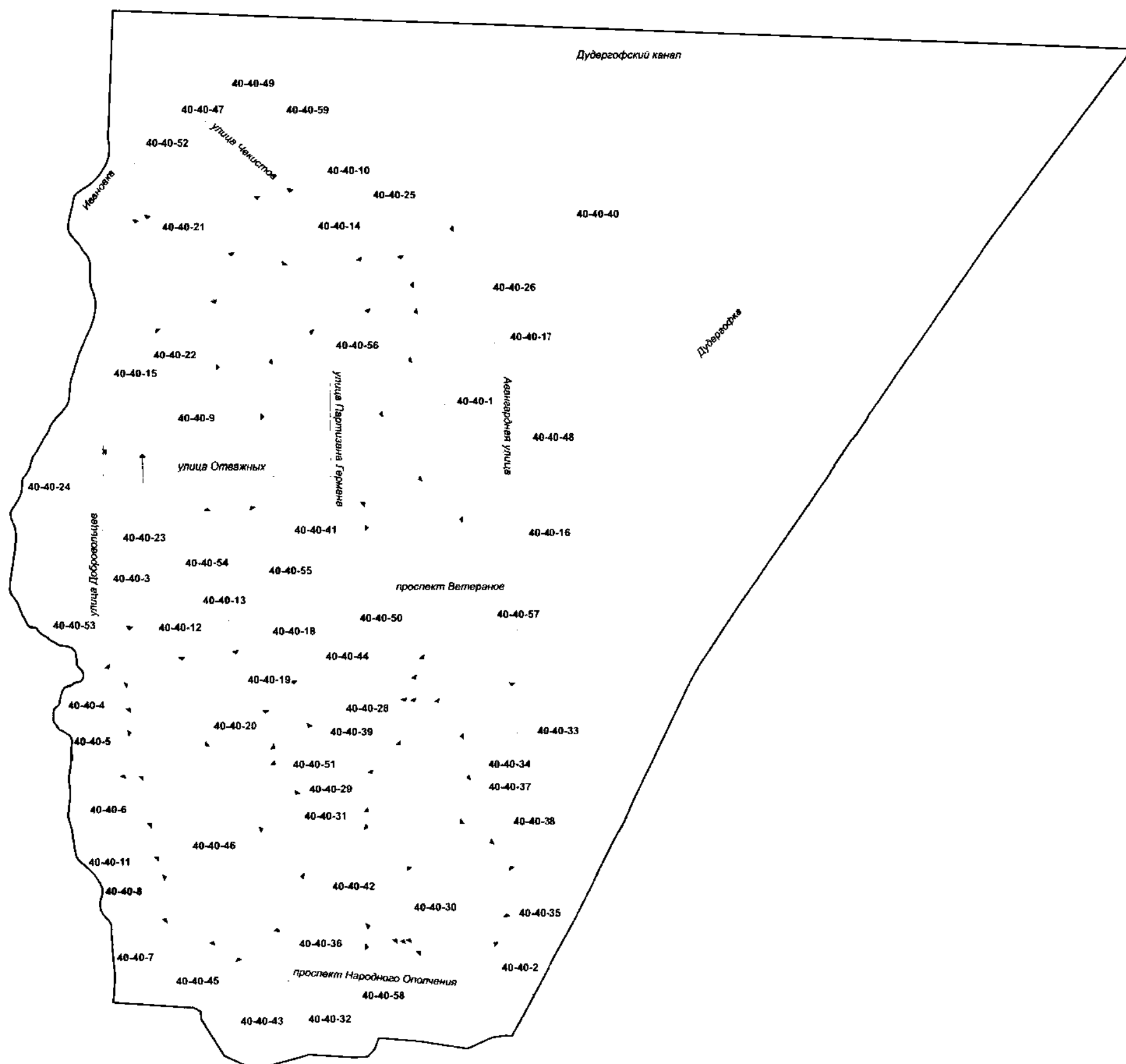
Территории зеленых насаждений общего пользования местного значения в границах Красносельского района Санкт-Петербурга  
(внутригородское муниципальное образование города федерального значения Санкт-Петербурга муниципальный округ Сосновая Поляна, фрагмент 1)

Схема 39-1



**Территории зеленых насаждений общего пользования местного значения  
в границах Красносельского района Санкт-Петербурга  
(внутригородское муниципальное образование города федерального значения Санкт-Петербурга  
муниципальный округ Урицк)**

Схема 40

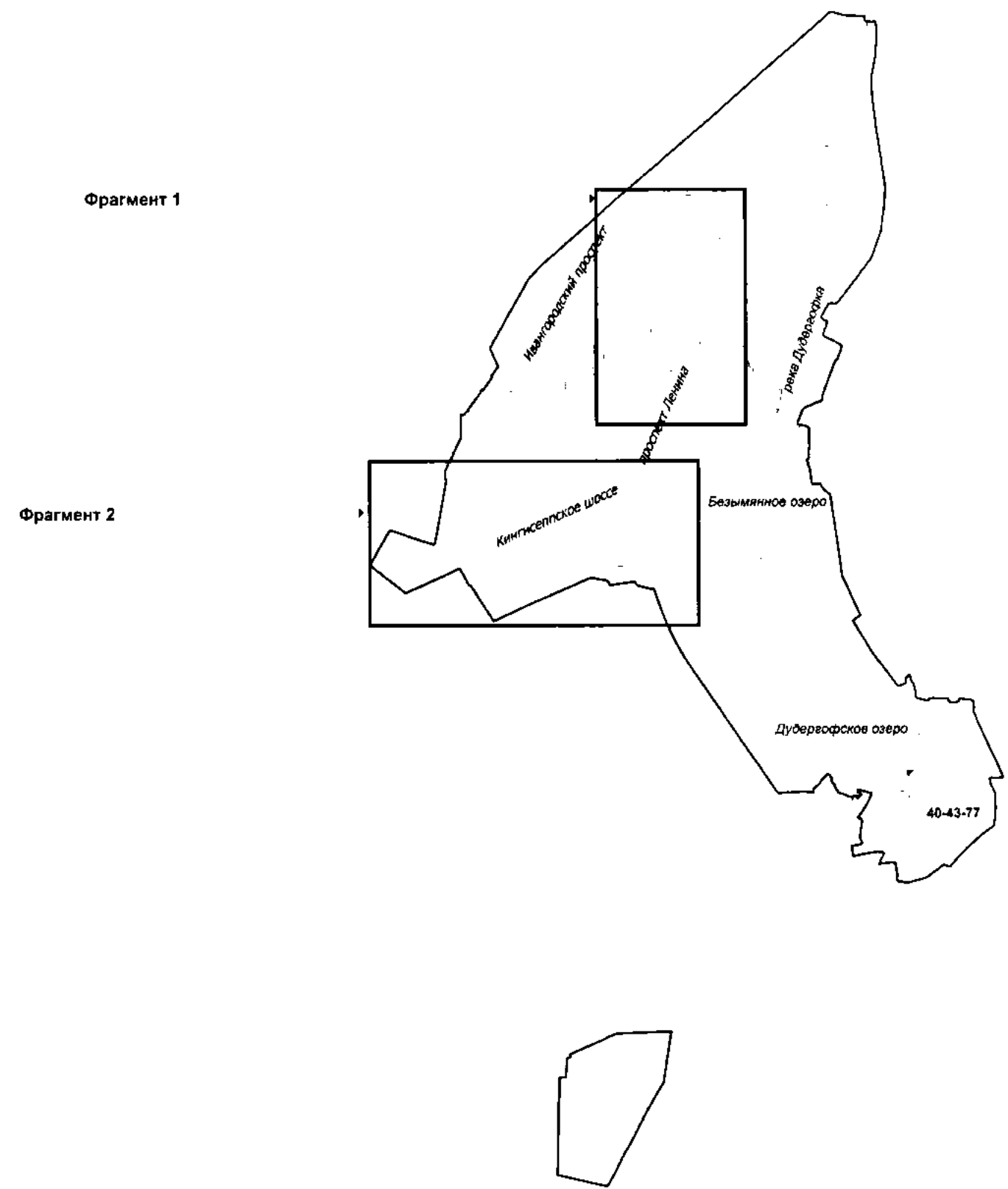


**Условные обозначения**

- границы муниципальных образований
- территории зеленых насаждений общего пользования местного значения
- 40-40-1 номер территории зеленых насаждений общего пользования местного значения
- водные объекты
- улично-дорожная сеть




Территории зеленых насаждений общего пользования местного значения в границах Красносельского района Санкт-Петербурга  
(внутригородское муниципальное образование города федерального значения Санкт-Петербурга город Красное Село)







Территории зеленых насаждений общего пользования местного значения  
в границах Красносельского района Санкт-Петербурга

Схема 43-1

(внутригородское муниципальное образование города федерального значения Санкт-Петербурга  
город Красное Село, фрагмент 1)

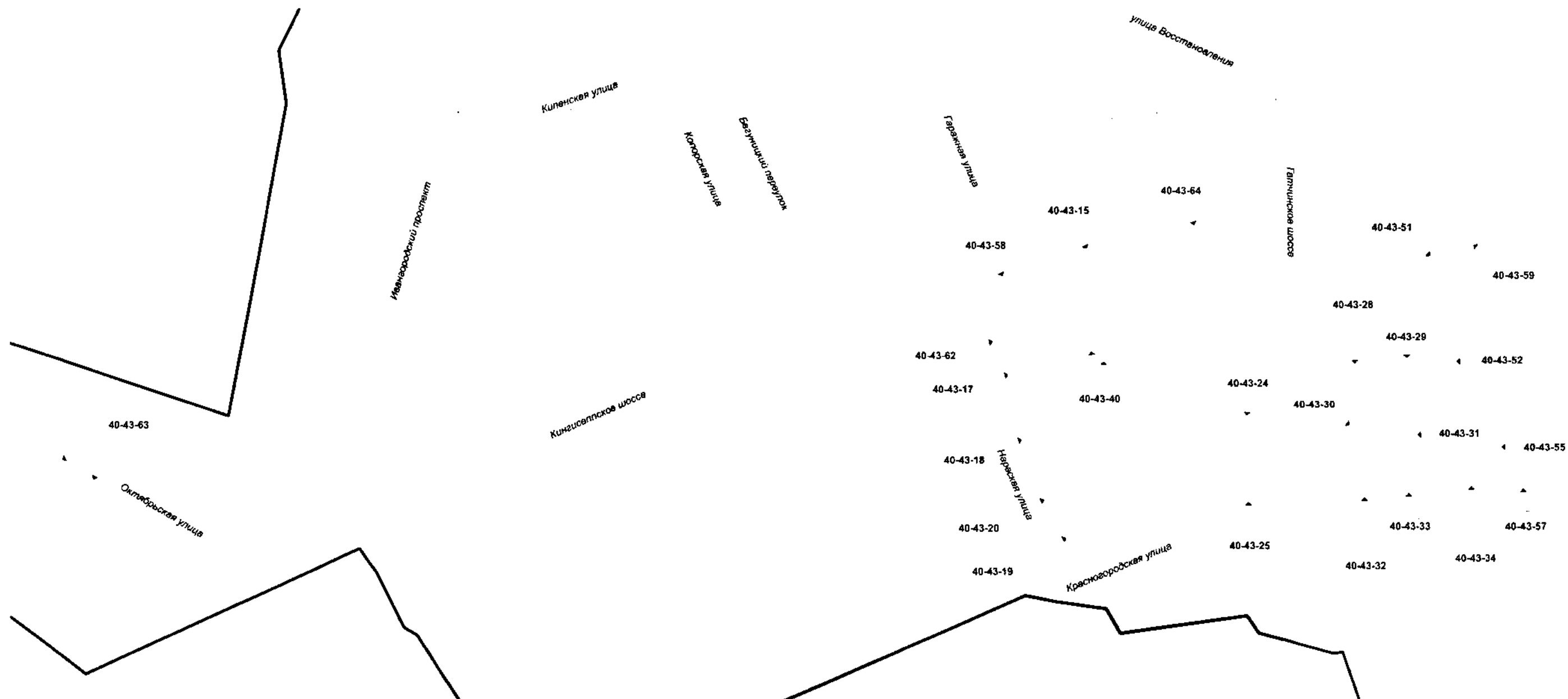


Условные обозначения

-  границы муниципальных образований
-  территории зеленых насаждений общего пользования местного значения
- 40-43-1** номер территории зеленых насаждений общего пользования местного значения
-  водные объекты
-  улично-дорожная сеть

Территории зеленых насаждений общего пользования местного значения в границах Красносельского района Санкт-Петербурга  
(внутригородское муниципальное образование города федерального значения Санкт-Петербурга город Красное Село, фрагмент 2)

Схема 43-2

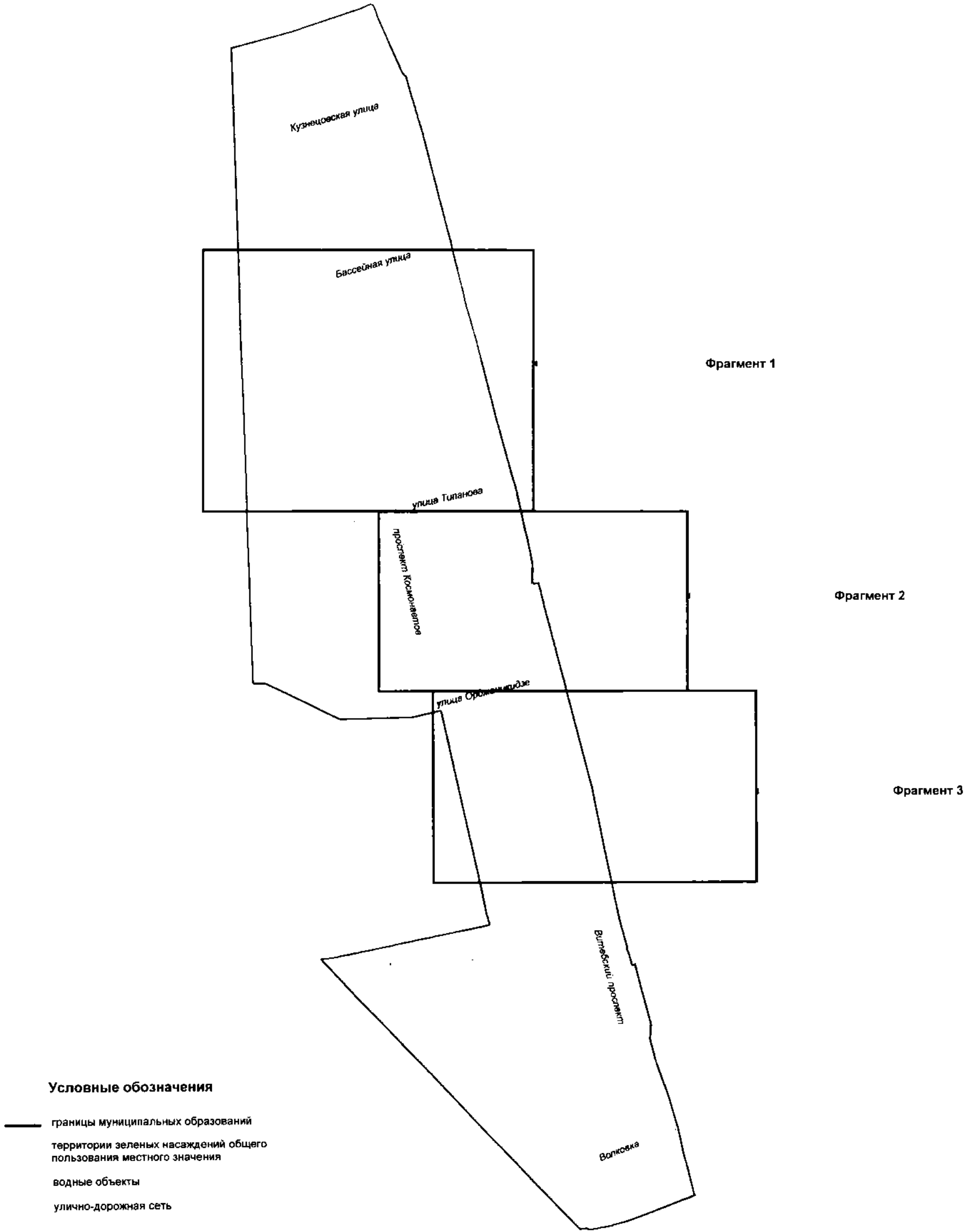


Условные обозначения

- границы муниципальных образований
- территории зеленых насаждений общего пользования местного значения
- 40-43-1 номер территории зеленых насаждений общего пользования местного значения
- водные объекты
- улично-дорожная сеть


Территории зеленых насаждений общего пользования местного значения  
в границах Московского района Санкт-Петербурга  
(внутригородское муниципальное образование города федерального значения Санкт-Петербурга  
муниципальный округ Гагаринское)

Схема 45





Территории зеленых насаждений общего пользования местного значения в границах Московского района Санкт-Петербурга  
(внутригородское муниципальное образование города федерального значения Санкт-Петербурга муниципальный округ Гагаринское, фрагмент 2) Схема 45-2



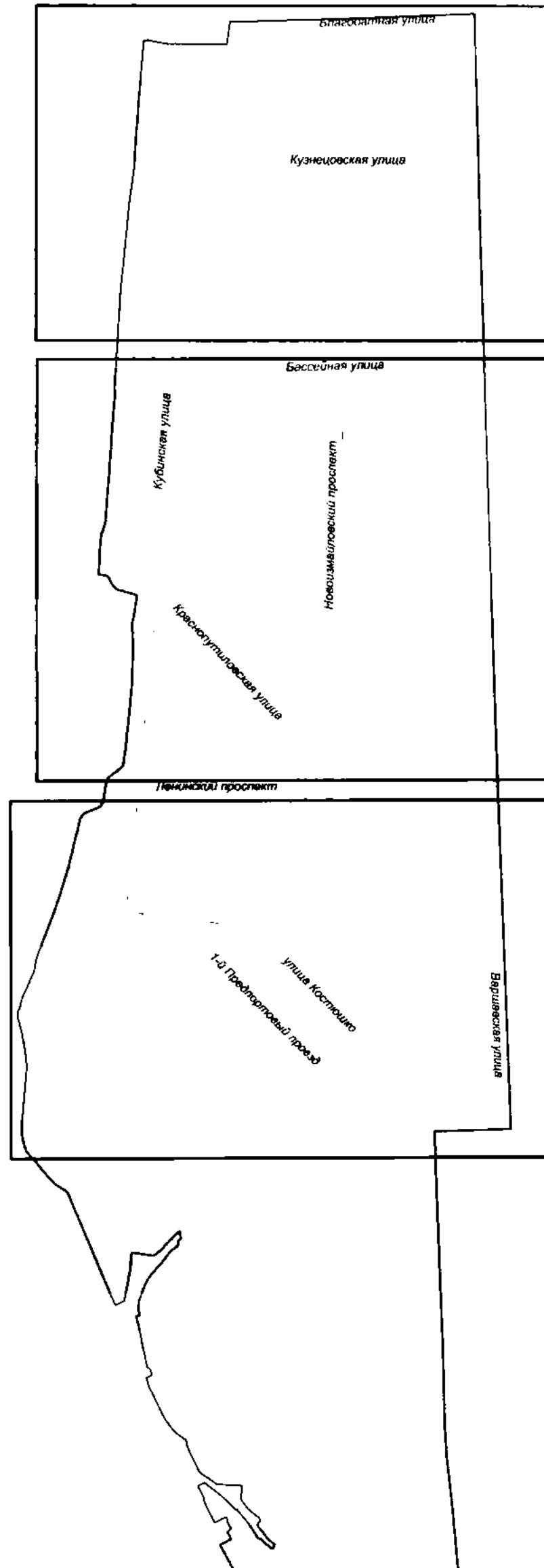
Территории зеленых насаждений общего пользования местного значения в границах Московского района Санкт-Петербурга  
(внутригородское муниципальное образование города федерального значения Санкт-Петербурга муниципальный округ Гагаринское, фрагмент 3)

Схема 45-3



Территории зеленых насаждений общего пользования местного значения  
в границах Московского района Санкт-Петербурга  
(внутригородское муниципальное образование города федерального значения Санкт-Петербурга  
муниципальный округ Новоизмайловское)

Схема 46



Фрагмент 1

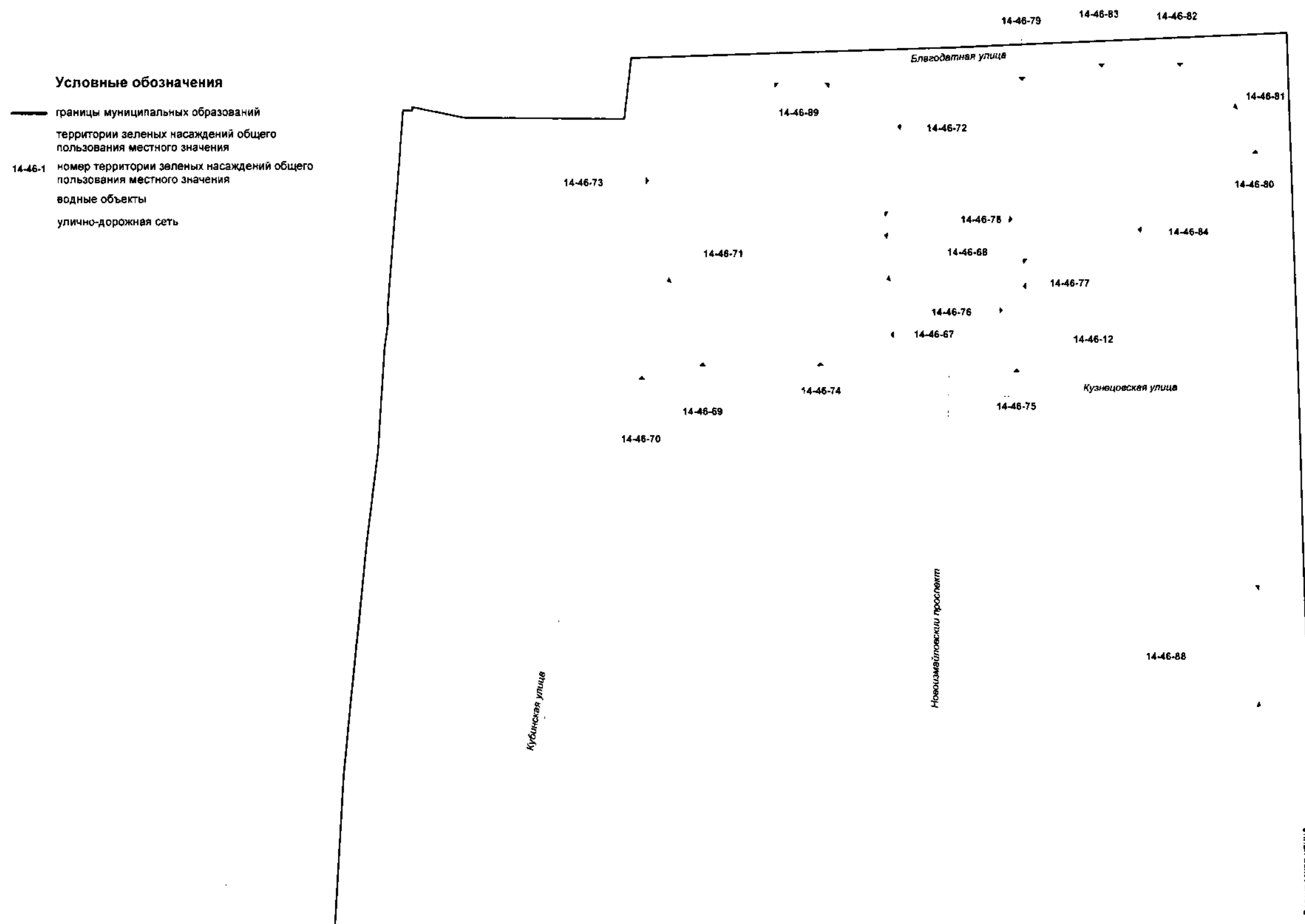
Фрагмент 2

Фрагмент 3



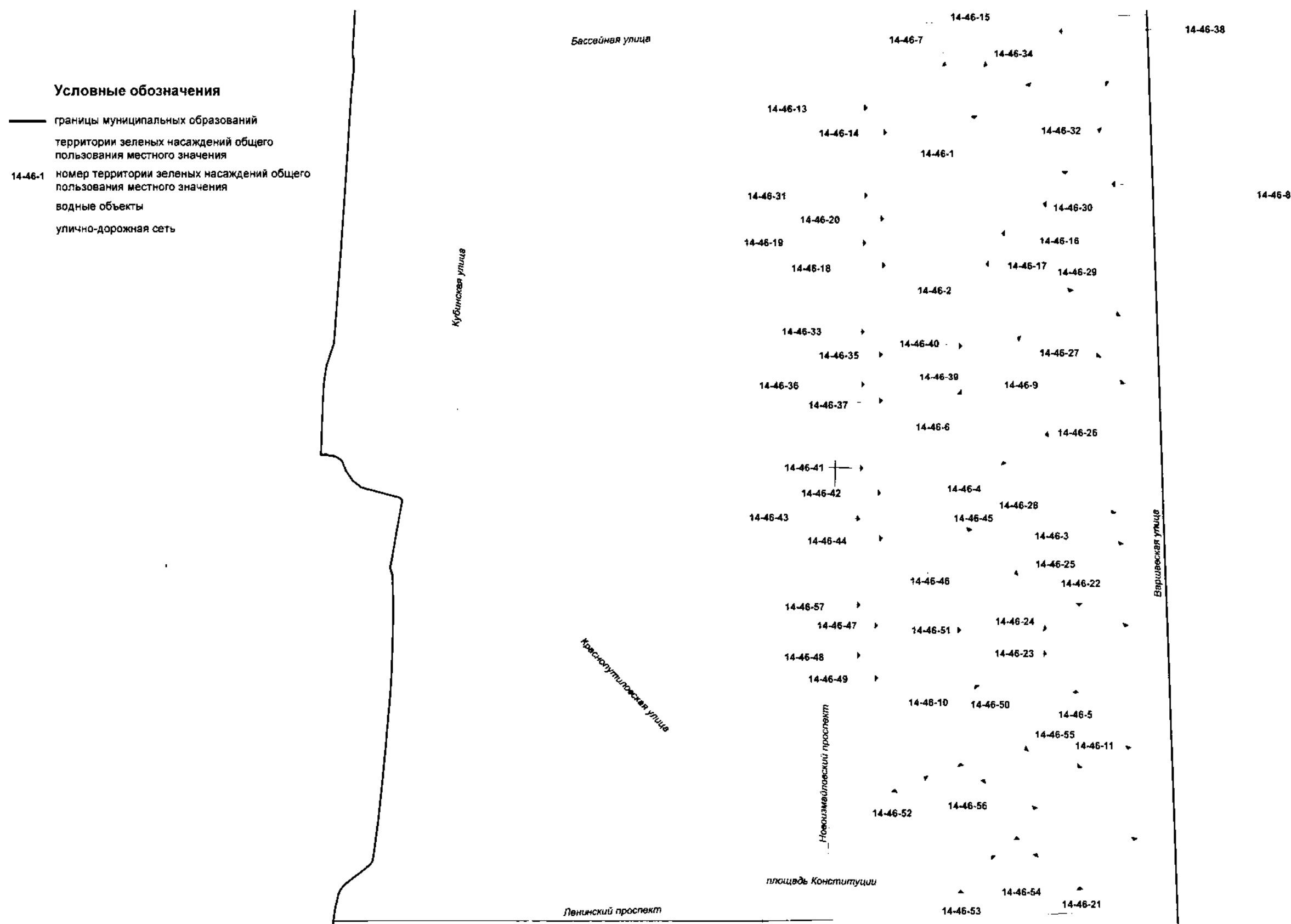
**Территории зеленых насаждений общего пользования местного значения в границах Московского района Санкт-Петербурга  
(внутригородское муниципальное образование города федерального значения Санкт-Петербурга  
муниципальный округ Новоизмайловское, фрагмент 1)**

Схема 46-1



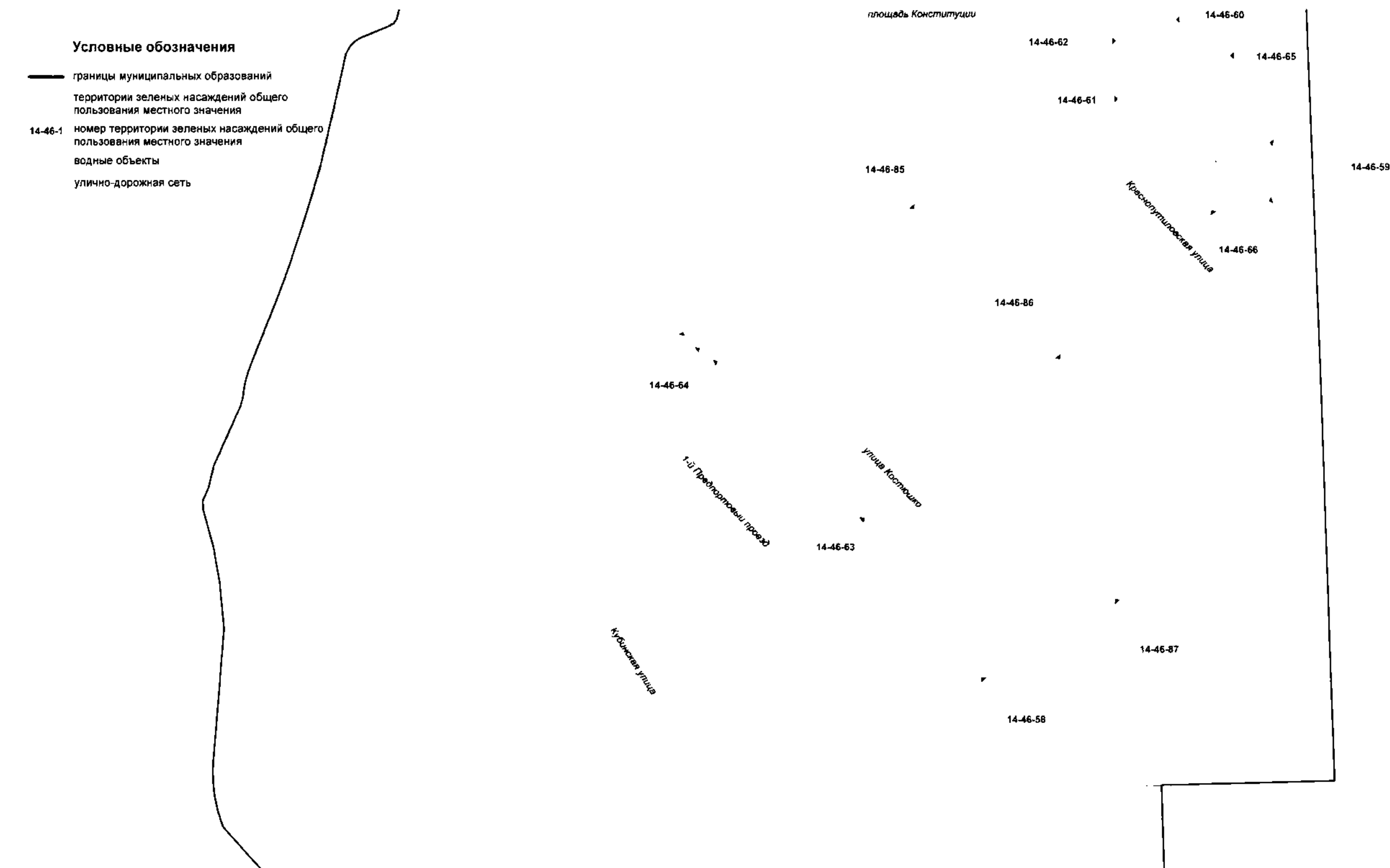
Территории зеленых насаждений общего пользования местного значения в границах Московского района Санкт-Петербурга  
(внутригородское муниципальное образование города федерального значения Санкт-Петербурга  
муниципальный округ Новоизмайловское, фрагмент 2)

Схема 46-2



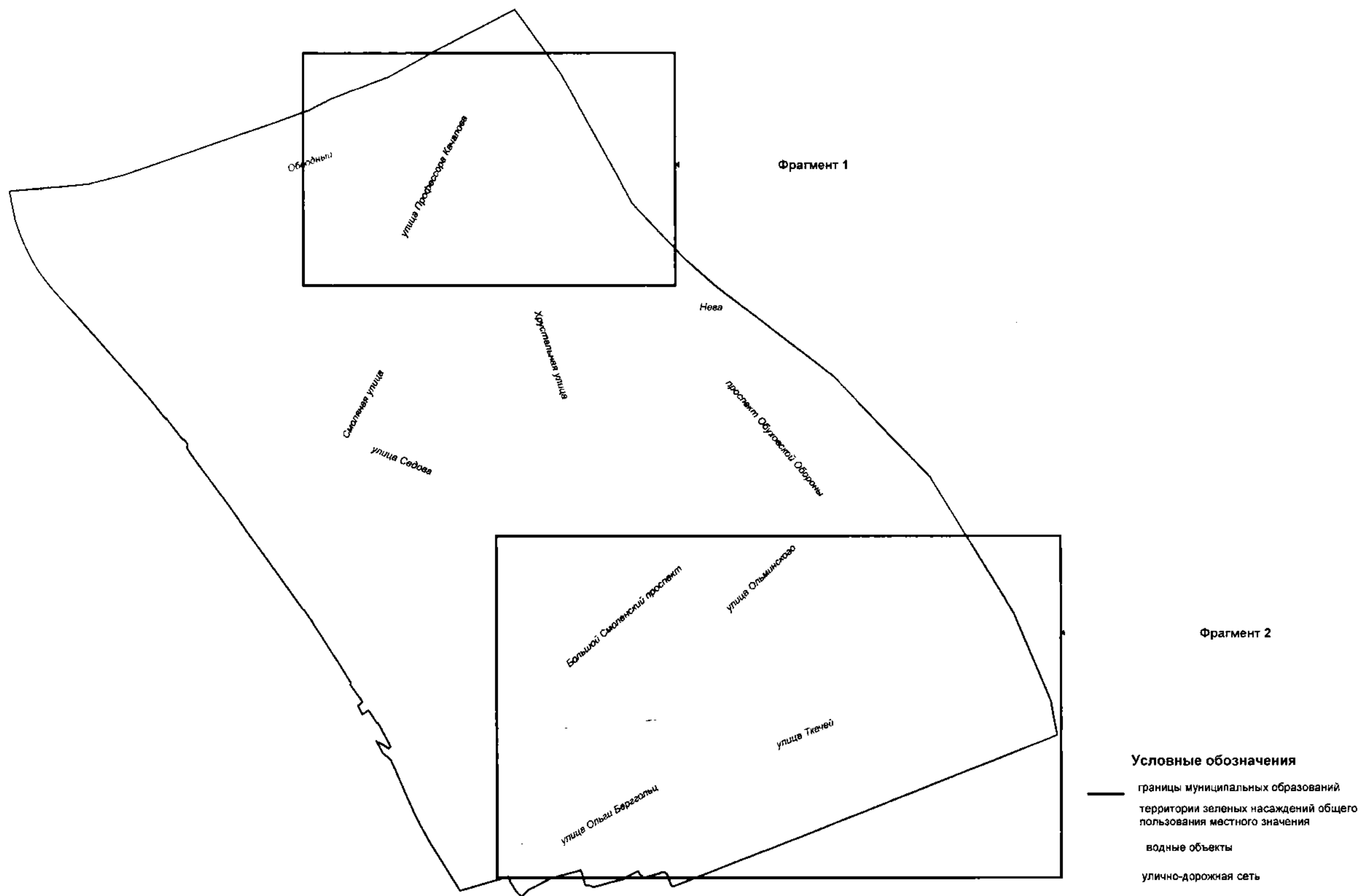
Территории зеленых насаждений общего пользования местного значения в границах Московского района Санкт-Петербурга  
(внутригородское муниципальное образование города федерального значения Санкт-Петербурга  
муниципальный округ Новоизмайловское, фрагмент 3)

Схема 46-3



Территории зеленых насаждений общего пользования местного значения в границах Невского района Санкт-Петербурга  
(внутригородское муниципальное образование города федерального значения Санкт-Петербурга муниципальный округ Невская застава)

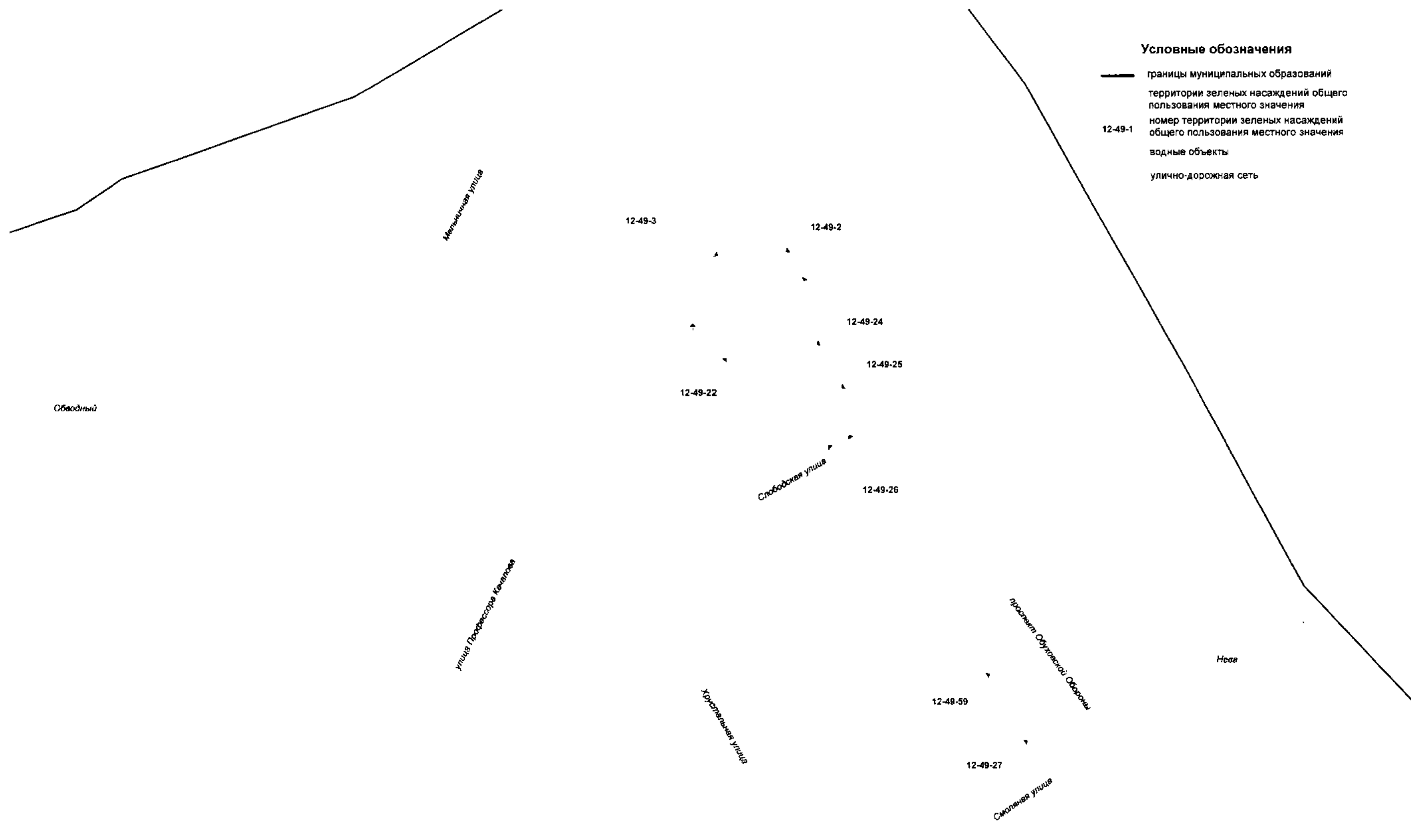
Схема 49



# Территории зеленых насаждений общего пользования местного значения в границах Невского района Санкт-Петербурга

Схема 49-1

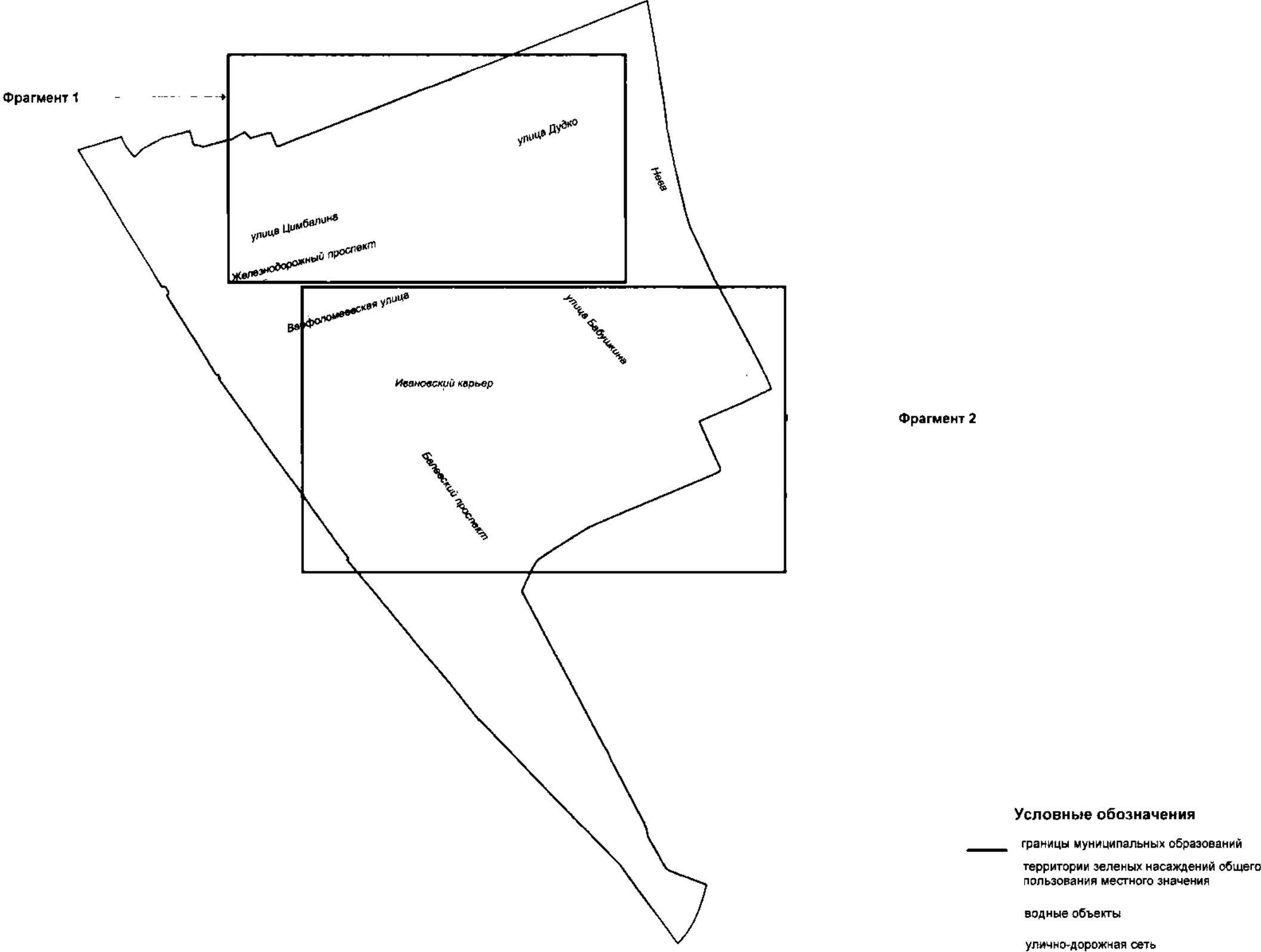
(внутригородское муниципальное образование города федерального значения Санкт-Петербурга  
муниципальный округ Невская застава, фрагмент 1)





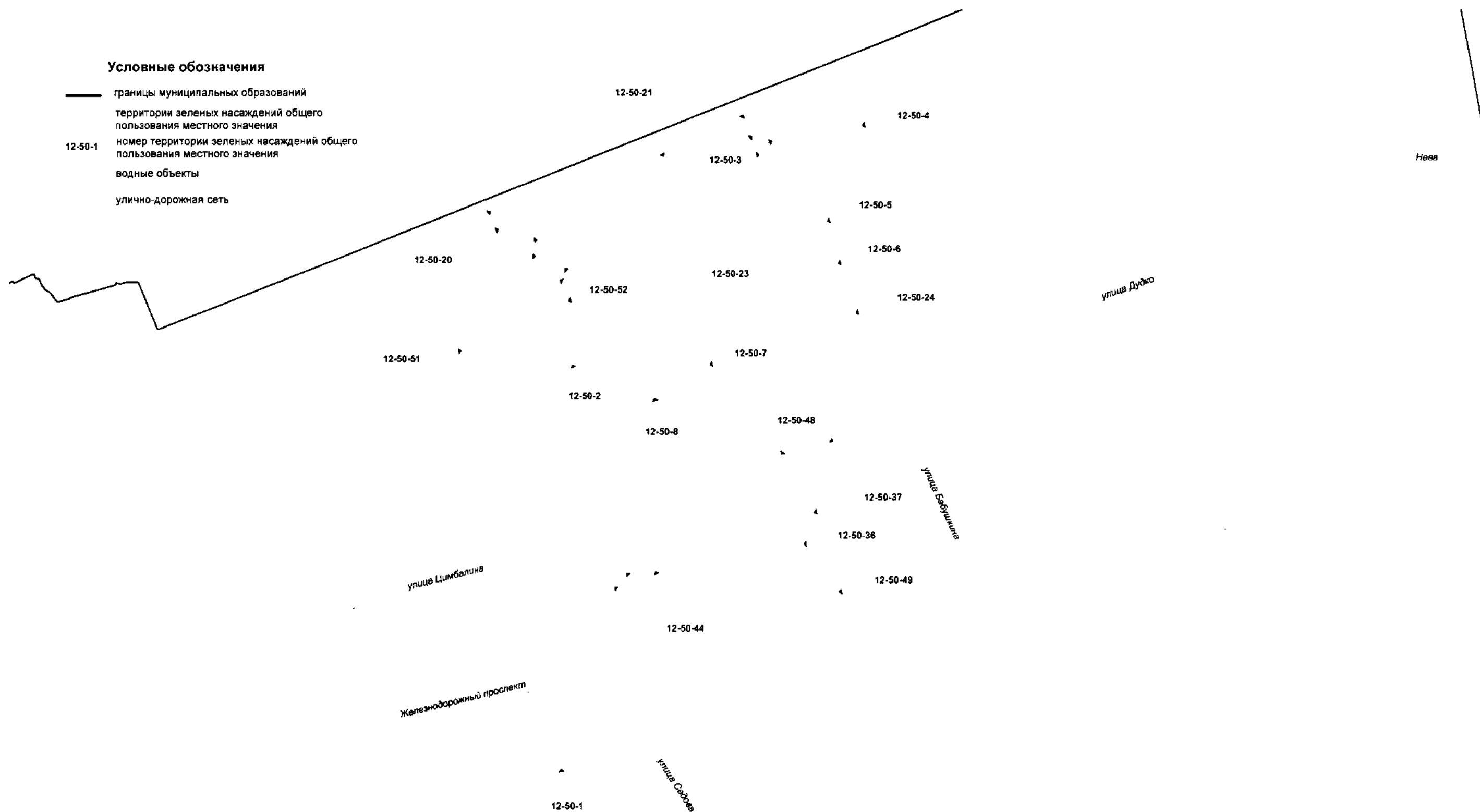
Территории зеленых насаждений общего пользования местного значения в границах Невского района Санкт-Петербурга  
(внутригородское муниципальное образование города федерального значения Санкт-Петербурга муниципальный округ Ивановский)

Схема 50



Территории зеленых насаждений общего пользования местного значения в границах Невского района Санкт-Петербурга  
(внутригородское муниципальное образование города федерального значения Санкт-Петербурга муниципальный округ Ивановский, фрагмент 1)

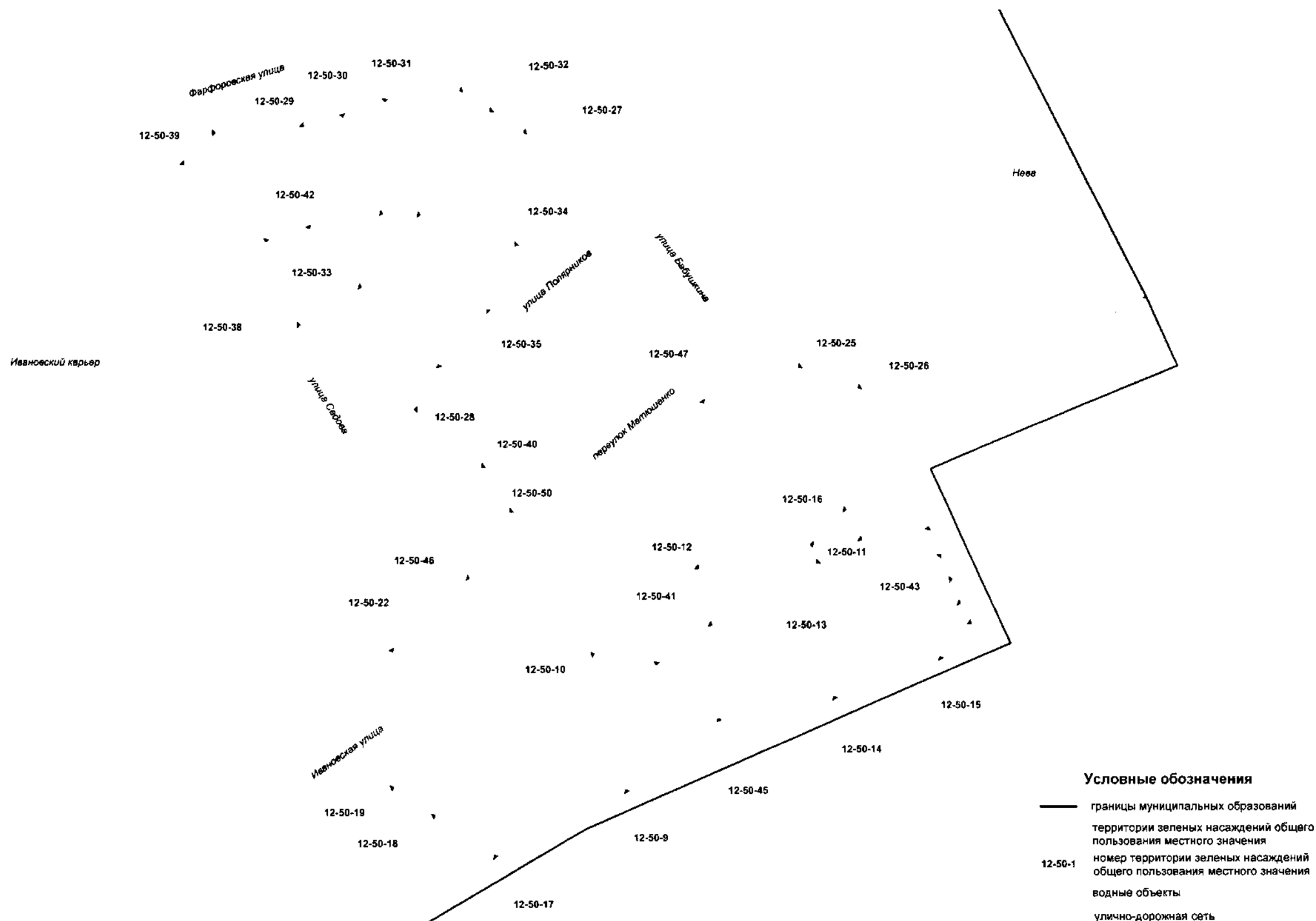
Схема 50-1





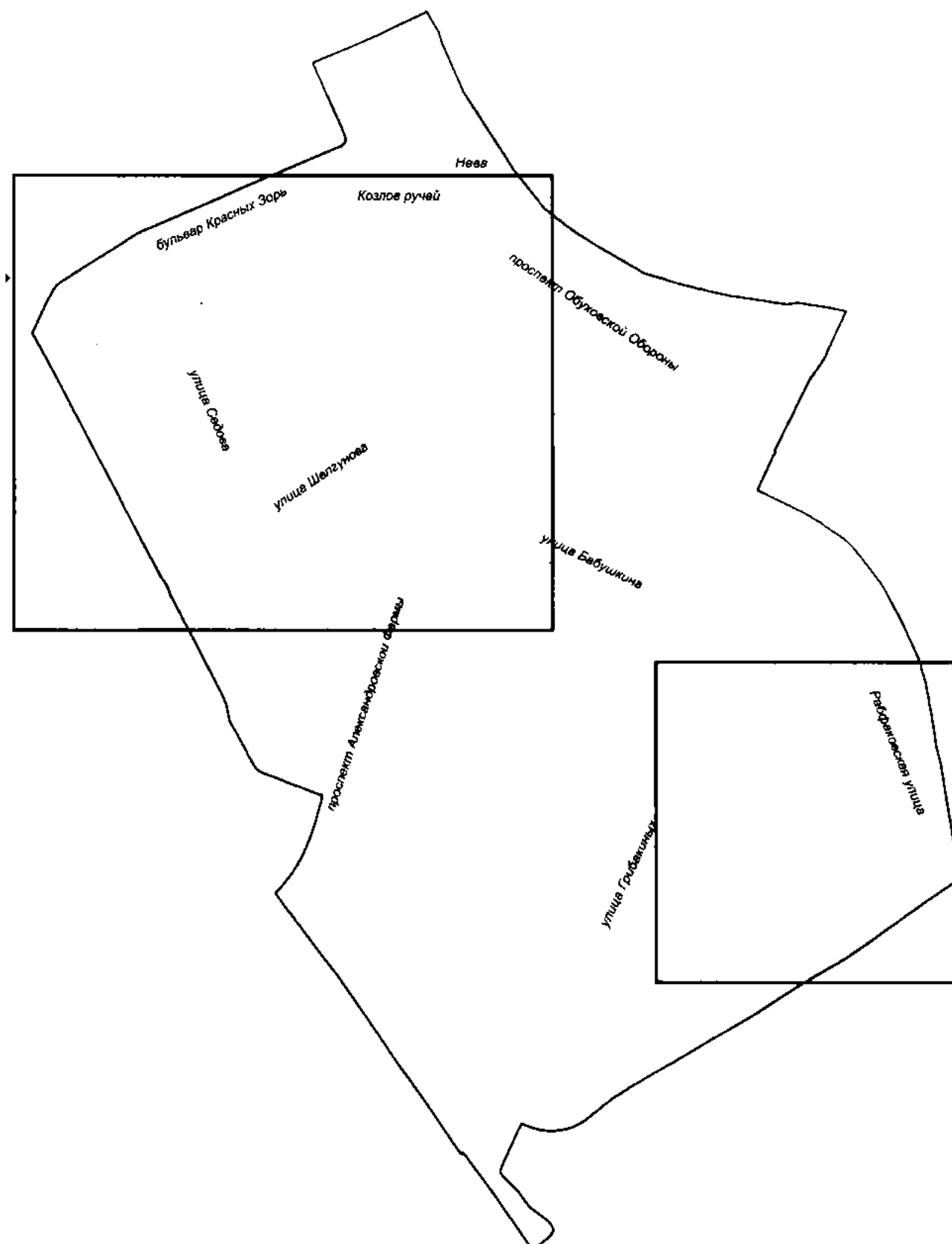
Территории зеленых насаждений общего пользования местного значения в границах Невского района Санкт-Петербурга  
(внутригородское муниципальное образование города федерального значения Санкт-Петербурга муниципальный округ Ивановский, фрагмент 2)

Схема 50-2



**Территории зеленых насаждений общего пользования местного значения в границах Невского района Санкт-Петербурга  
(внутригородское муниципальное образование города федерального значения Санкт-Петербурга муниципальный округ Обуховский)**

Фрагмент 1



Фрагмент 2

- Условные обозначения**
- границы муниципальных образований
  - территории зеленых насаждений общего пользования местного значения
  - водные объекты
  - улично-дорожная сеть

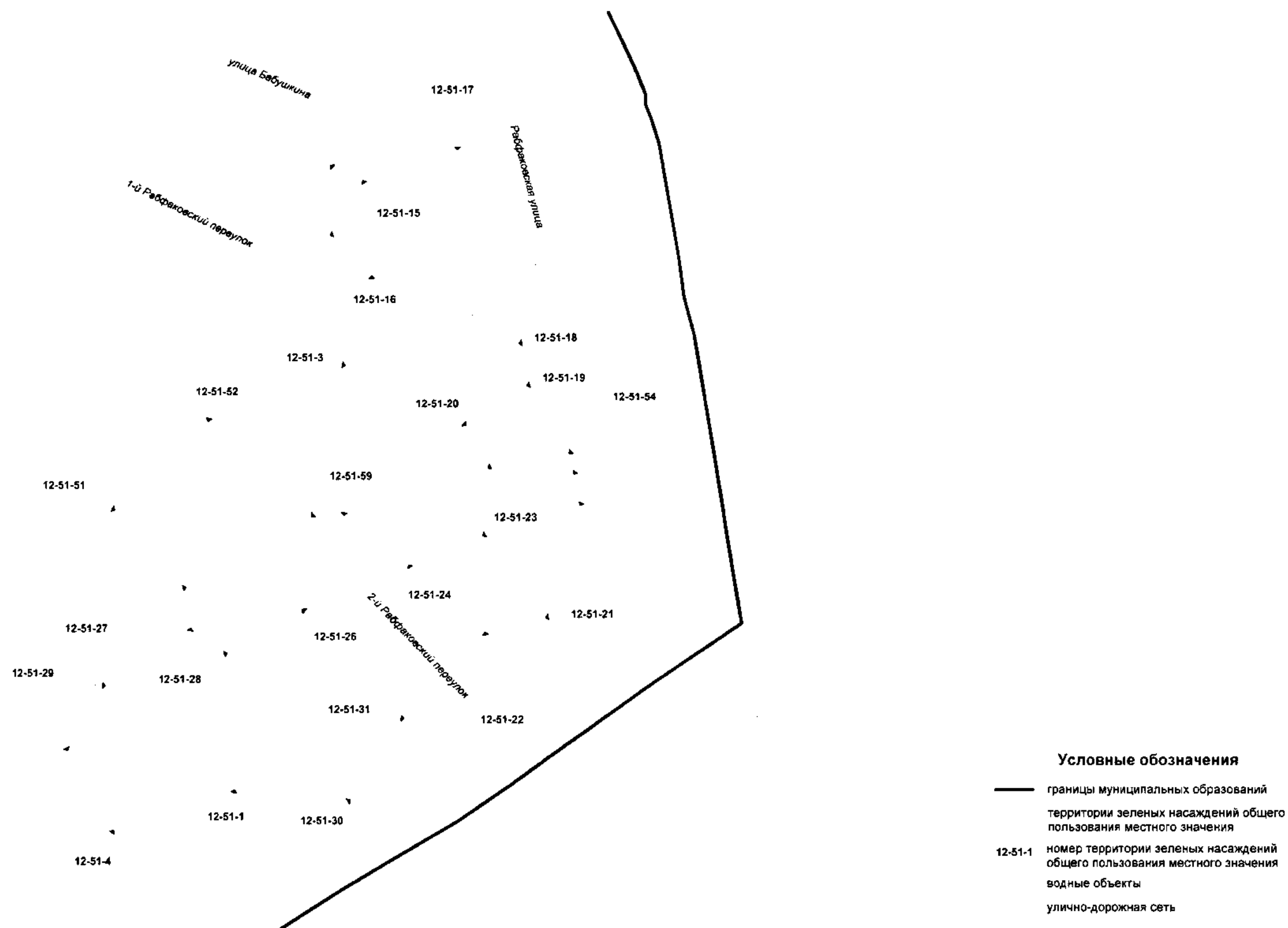
Территории зеленых насаждений общего пользования местного значения в границах Невского района Санкт-Петербурга  
(внутригородское муниципальное образование города федерального значения Санкт-Петербурга муниципальный округ Обуховский, фрагмент 1)

Схема 51-1



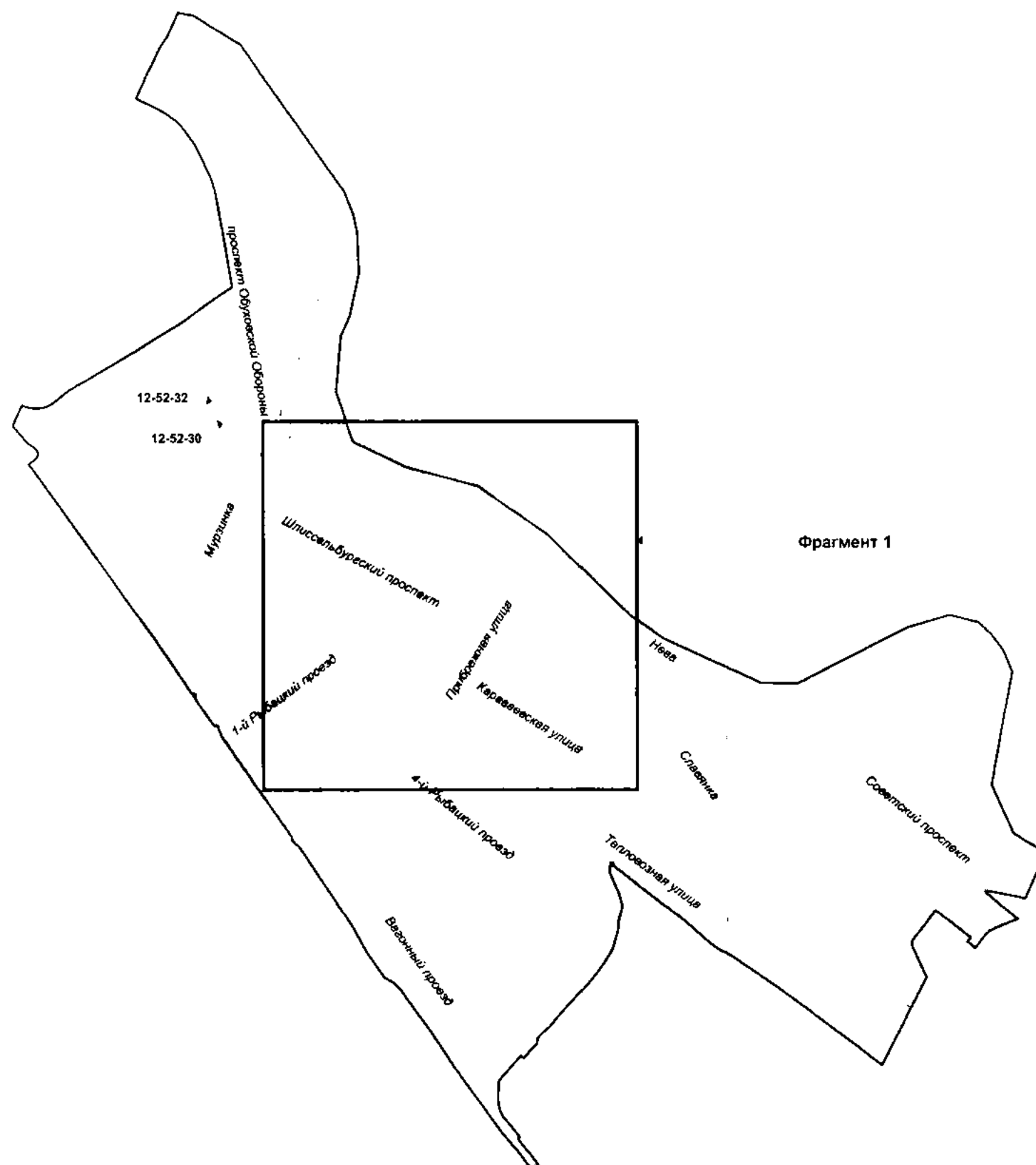
Территории зеленых насаждений общего пользования местного значения в границах Невского района Санкт-Петербурга  
(внутригородское муниципальное образование города федерального значения Санкт-Петербурга муниципальный округ Обуховский, фрагмент 2)

Схема 51-2



Территории зеленых насаждений общего пользования местного значения в границах Невского района Санкт-Петербурга  
(внутригородское муниципальное образование города федерального значения Санкт-Петербурга муниципальный округ Рыбацкое)

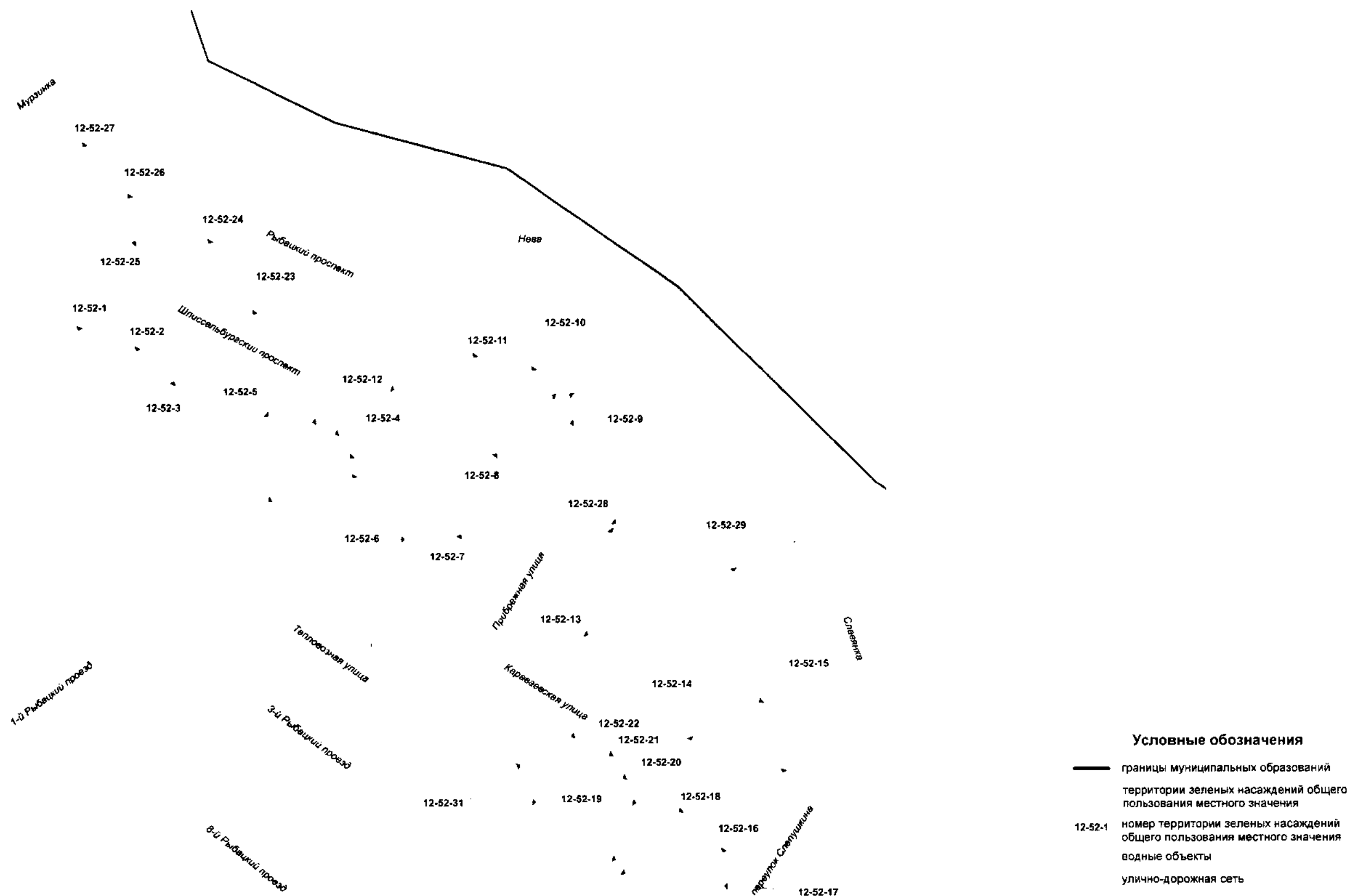
Схема 52



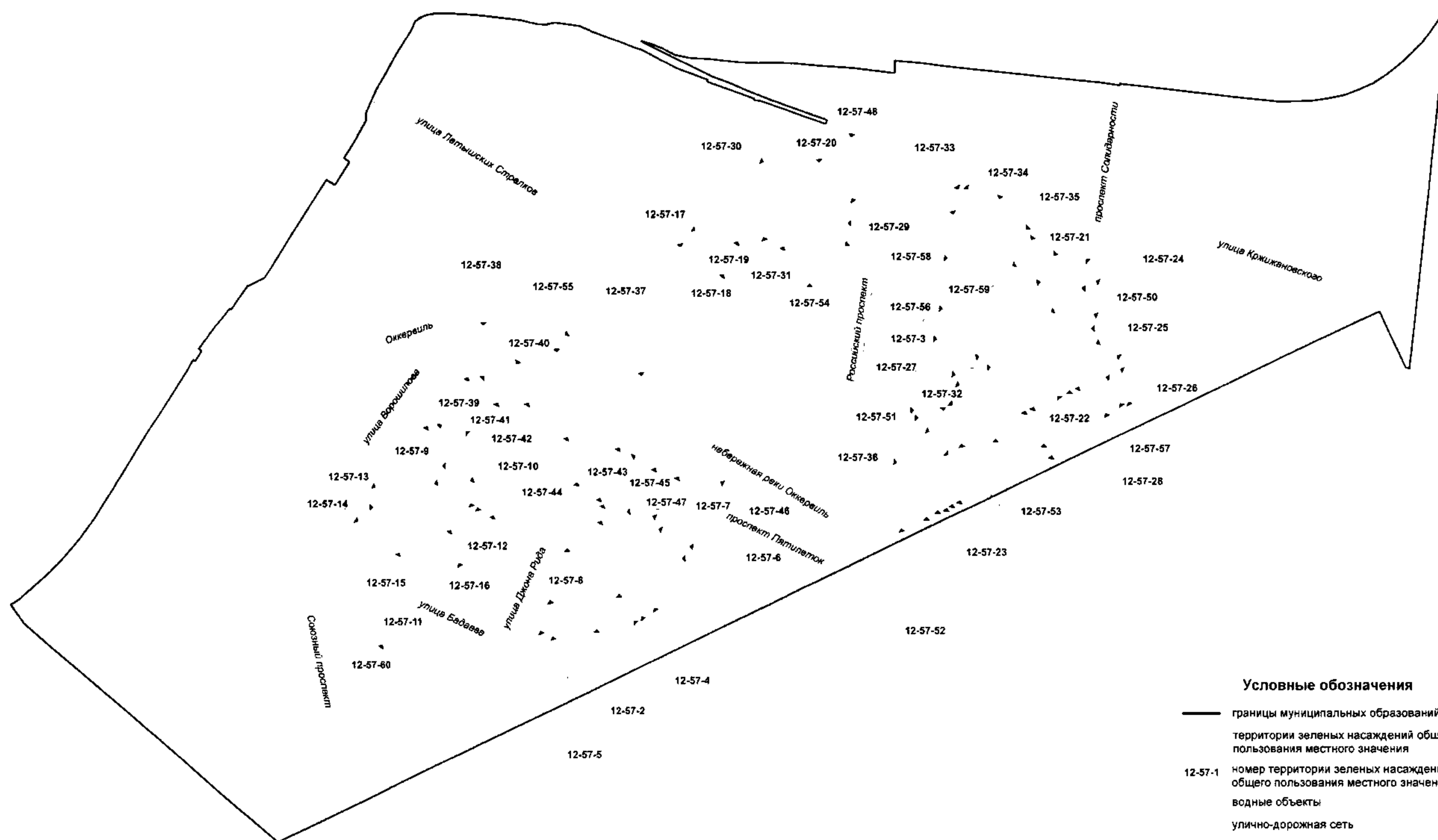
- Условные обозначения**
- границы муниципальных образований
  - территории зеленых насаждений общего пользования местного значения
  - 12-52-1 номер территории зеленых насаждений общего пользования местного значения
  - водные объекты
  - улично-дорожная сеть

Территории зеленых насаждений общего пользования местного значения в границах Невского района Санкт-Петербурга  
(внутригородское муниципальное образование города федерального значения Санкт-Петербурга муниципальный округ Рыбацкое, фрагмент 1)

Схема 52-1

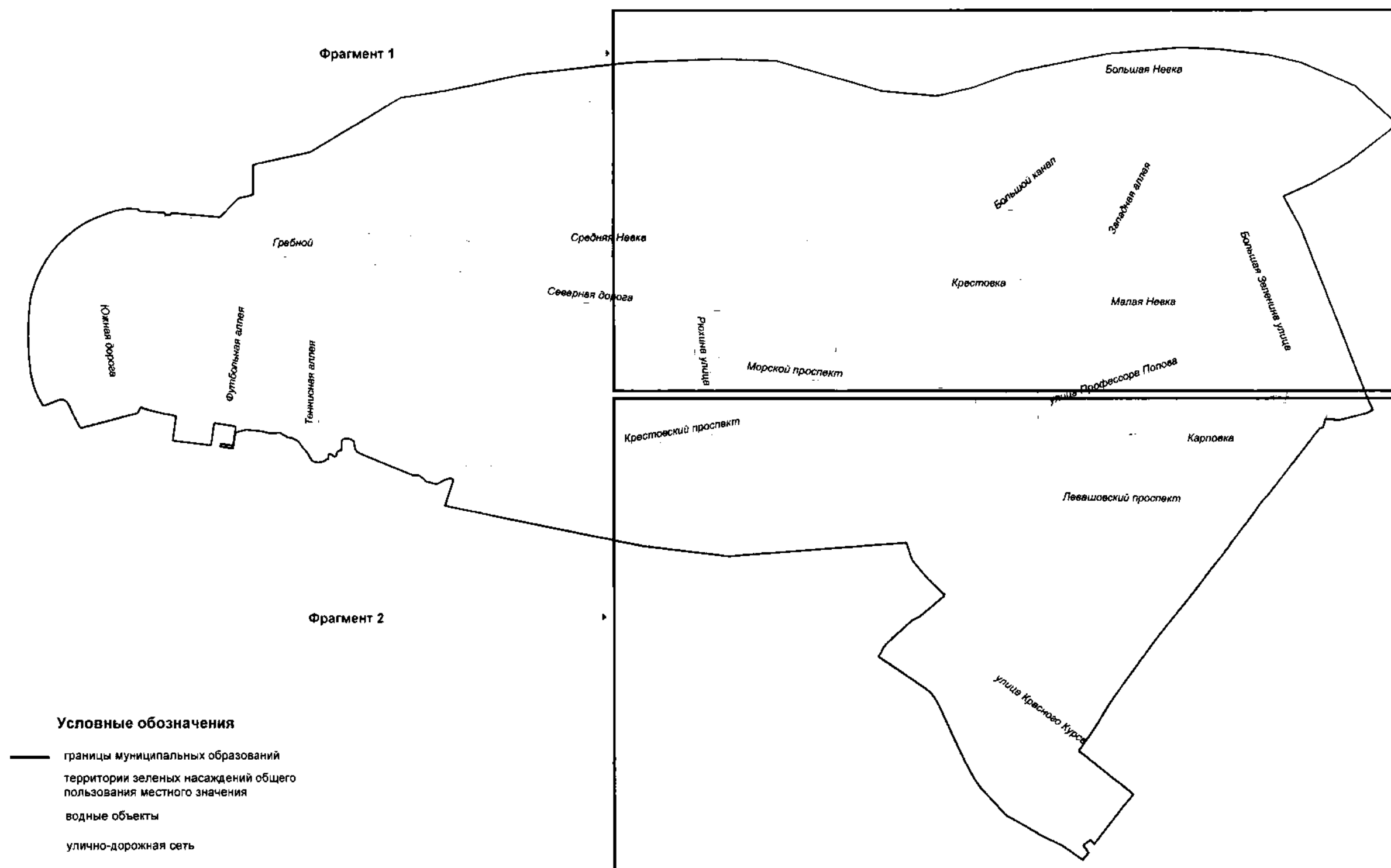


Территории зеленых насаждений общего пользования местного значения в границах Невского района Санкт-Петербурга  
(внутригородское муниципальное образование города федерального значения Санкт-Петербурга муниципальный округ Правобережный) Схема 57



**Территории зеленых насаждений общего пользования местного значения в границах Петроградского района Санкт-Петербурга  
(внутригородское муниципальное образование города федерального значения Санкт-Петербурга муниципальный округ Чкаловское)**

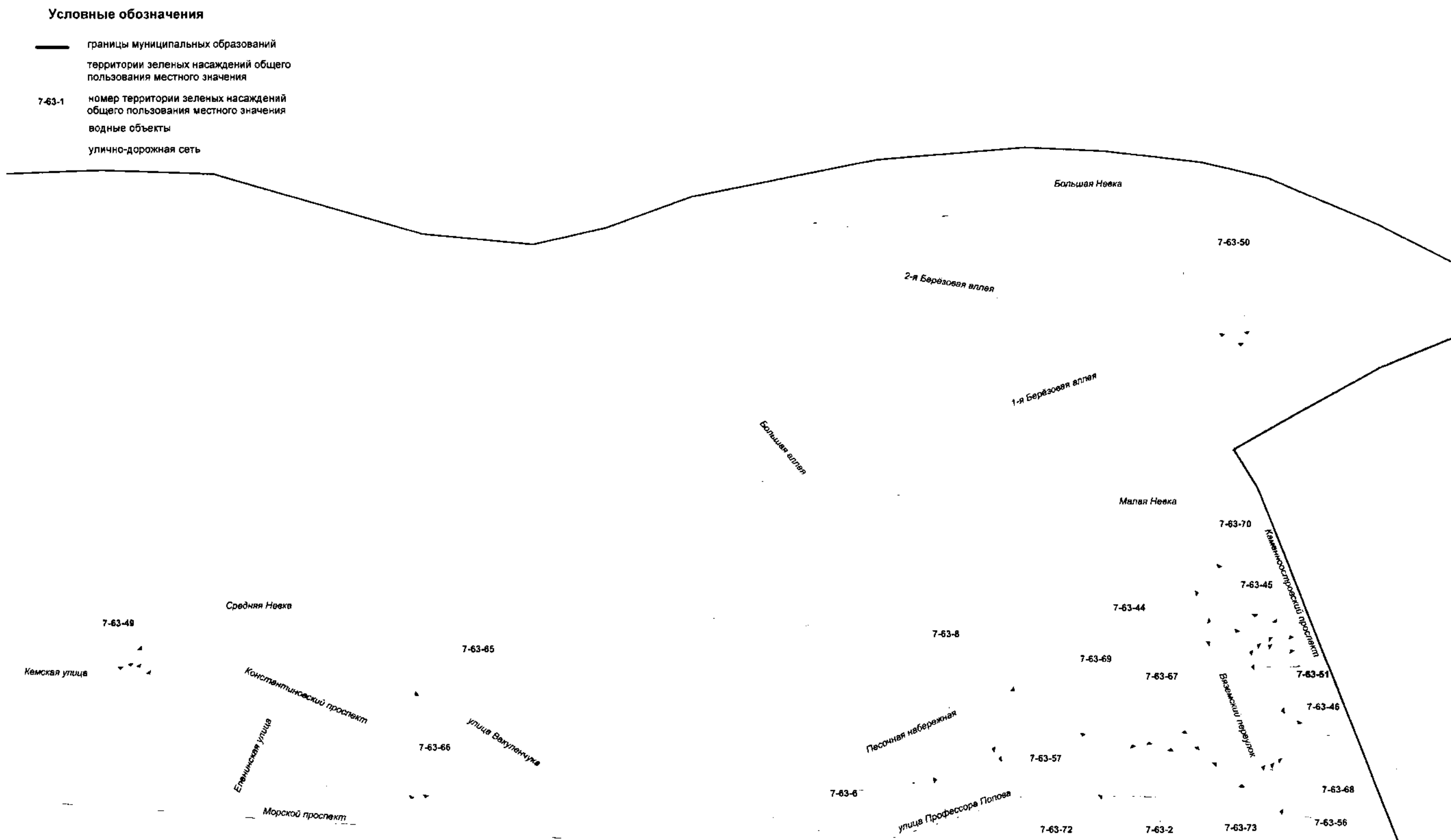
Схема 63





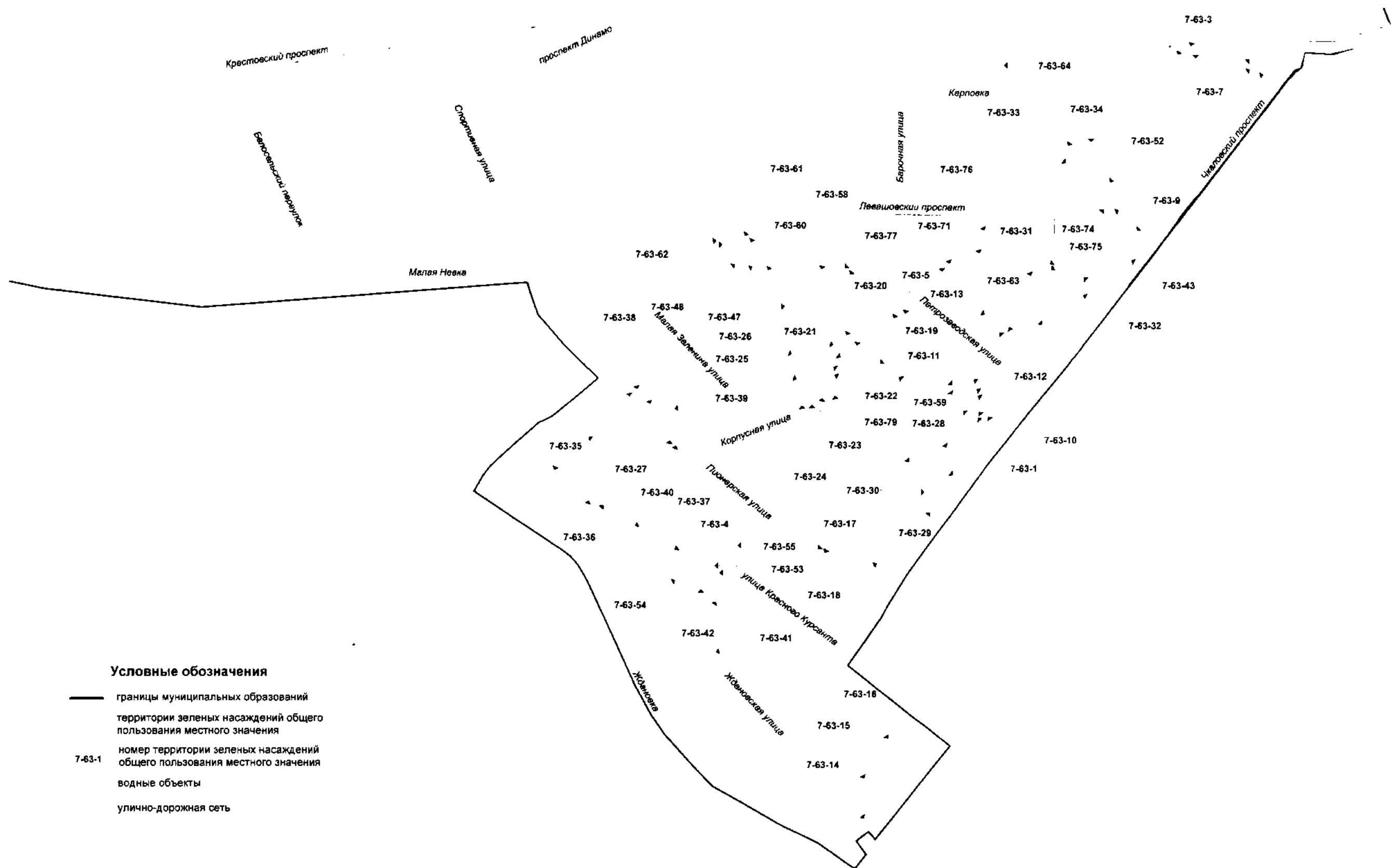
Территории зеленых насаждений общего пользования местного значения в границах Петроградского района Санкт-Петербурга  
(внутригородское муниципальное образование города федерального значения Санкт-Петербурга муниципальный округ Чкаловское, фрагмент 1)

Схема 63-1



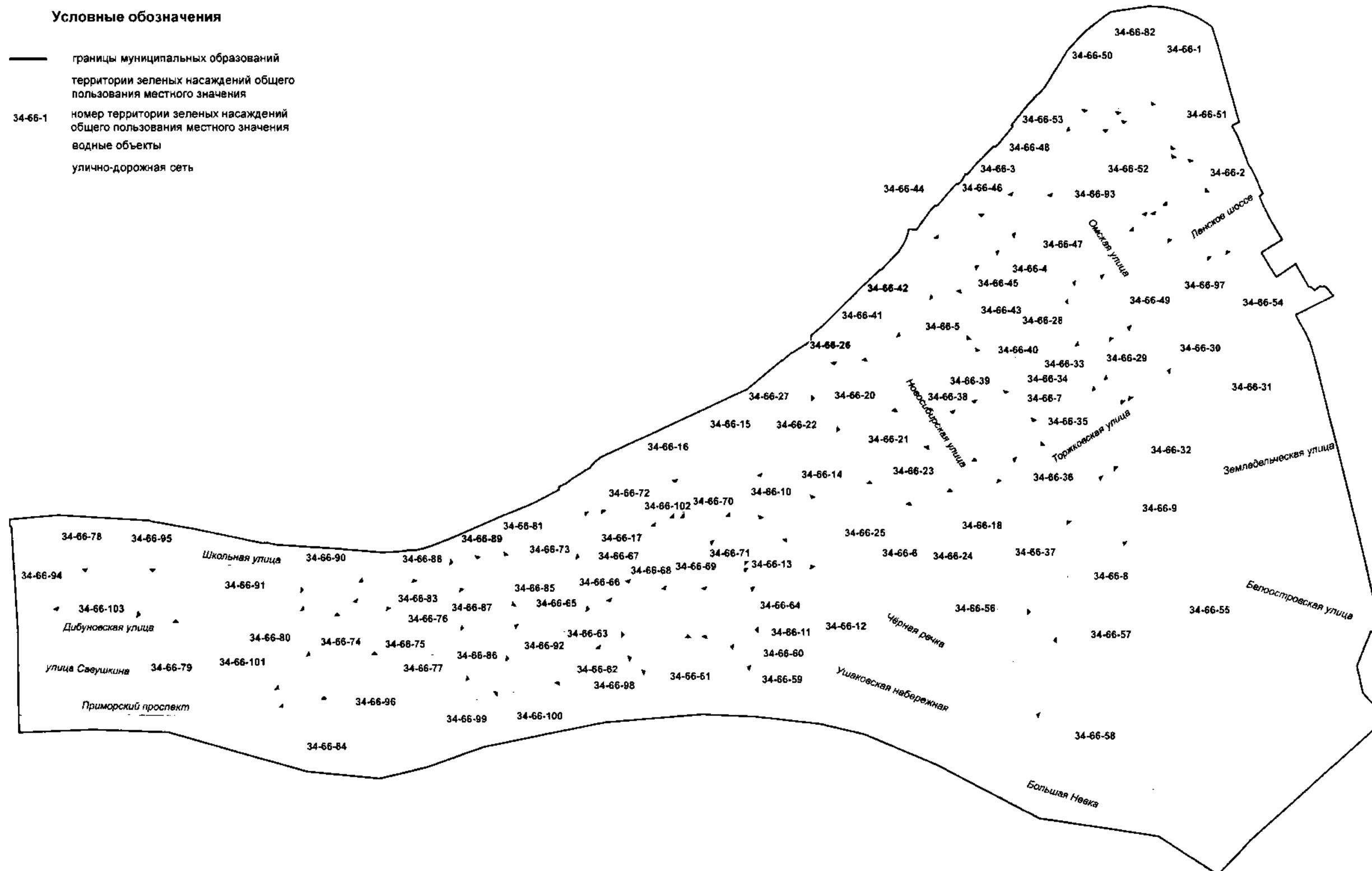
Территории зеленых насаждений общего пользования местного значения в границах Петроградского района Санкт-Петербурга  
(внутригородское муниципальное образование города федерального значения Санкт-Петербурга муниципальный округ Чкаловское, фрагмент 2)

Схема 63-2



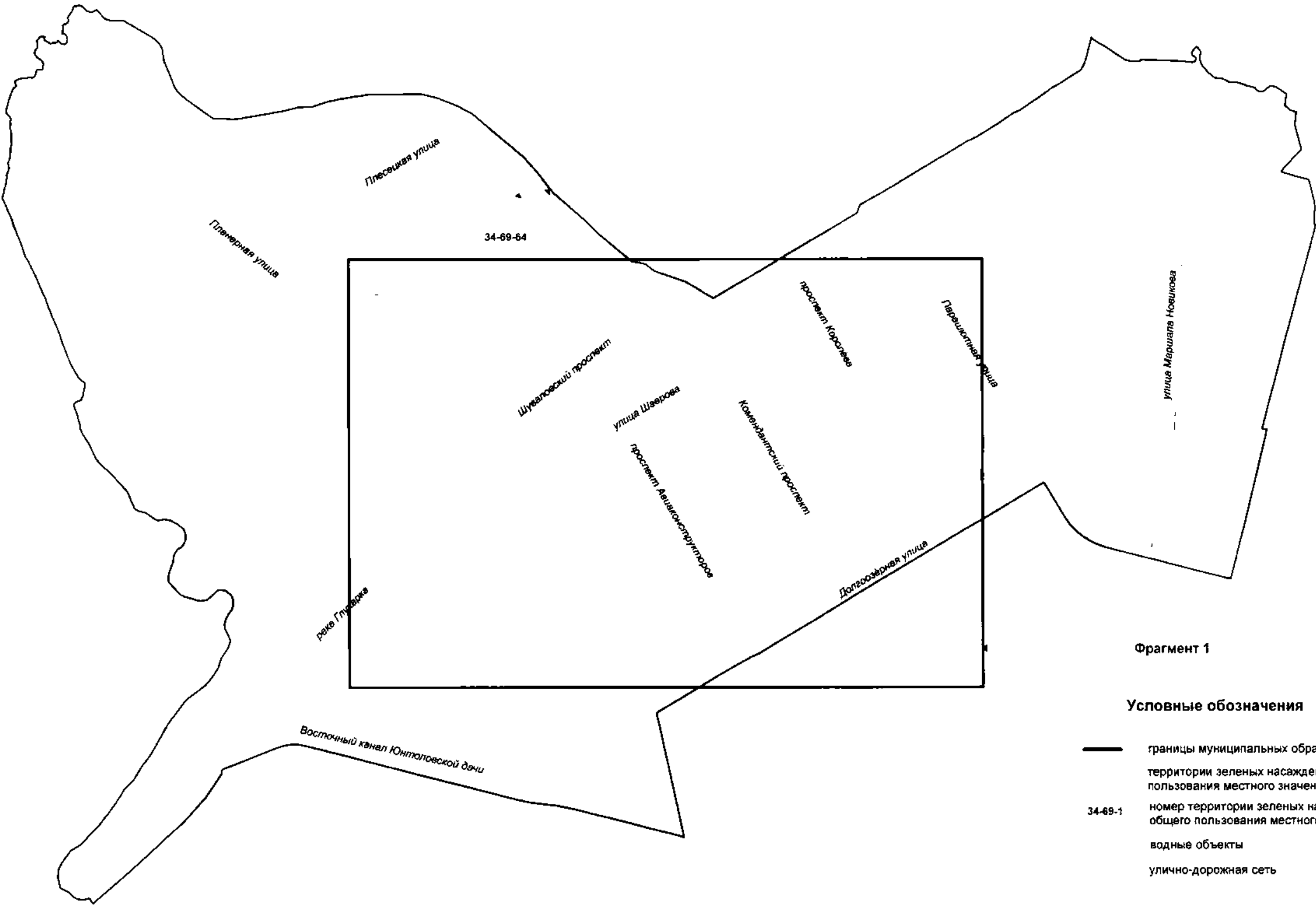
**Территории зеленых насаждений общего пользования местного значения в границах Приморского района Санкт-Петербурга  
(внутригородское муниципальное образование города федерального значения Санкт-Петербурга муниципальный округ Ланское)**

Схема 66




Территории зеленых насаждений общего пользования местного значения в границах Приморского района Санкт-Петербурга  
(внутригородское муниципальное образование города федерального значения Санкт-Петербурга муниципальный округ Юнтолово)

Схема 69



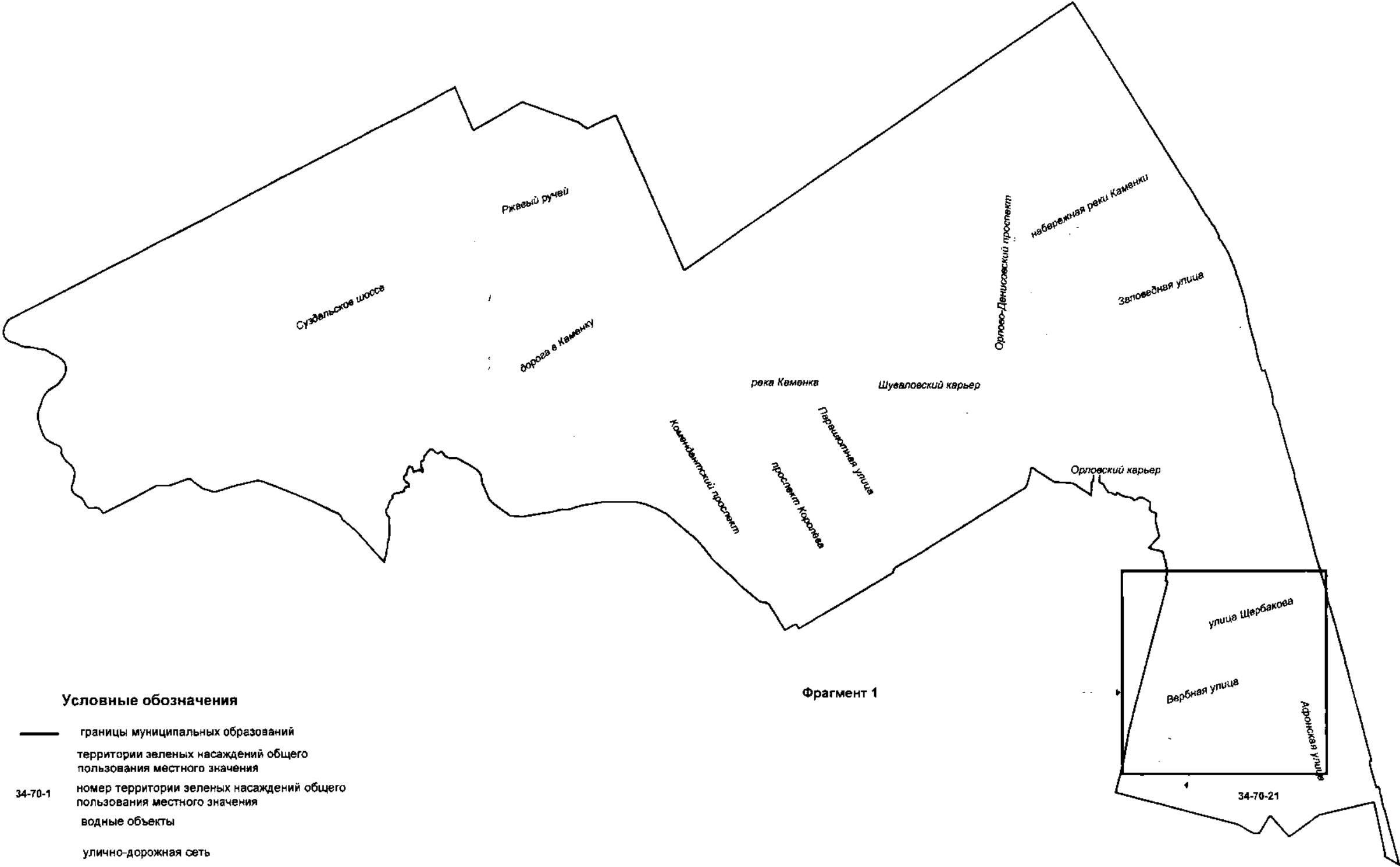
Территории зеленых насаждений общего пользования местного значения в границах Приморского района Санкт-Петербурга  
(внутригородское муниципальное образование города федерального значения Санкт-Петербурга муниципальный округ Юнтолово, фрагмент 1)

Схема 69-1



Территории зеленых насаждений общего пользования местного значения в границах Приморского района Санкт-Петербурга  
(внутригородское муниципальное образование города федерального значения Санкт-Петербурга муниципальный округ Коломьяги)

Схема 70



Территории зеленых насаждений общего пользования местного значения в границах Приморского района Санкт-Петербурга  
(внутригородское муниципальное образование города федерального значения Санкт-Петербурга муниципальный округ Коломяги, фрагмент 1)

Схема 70-1



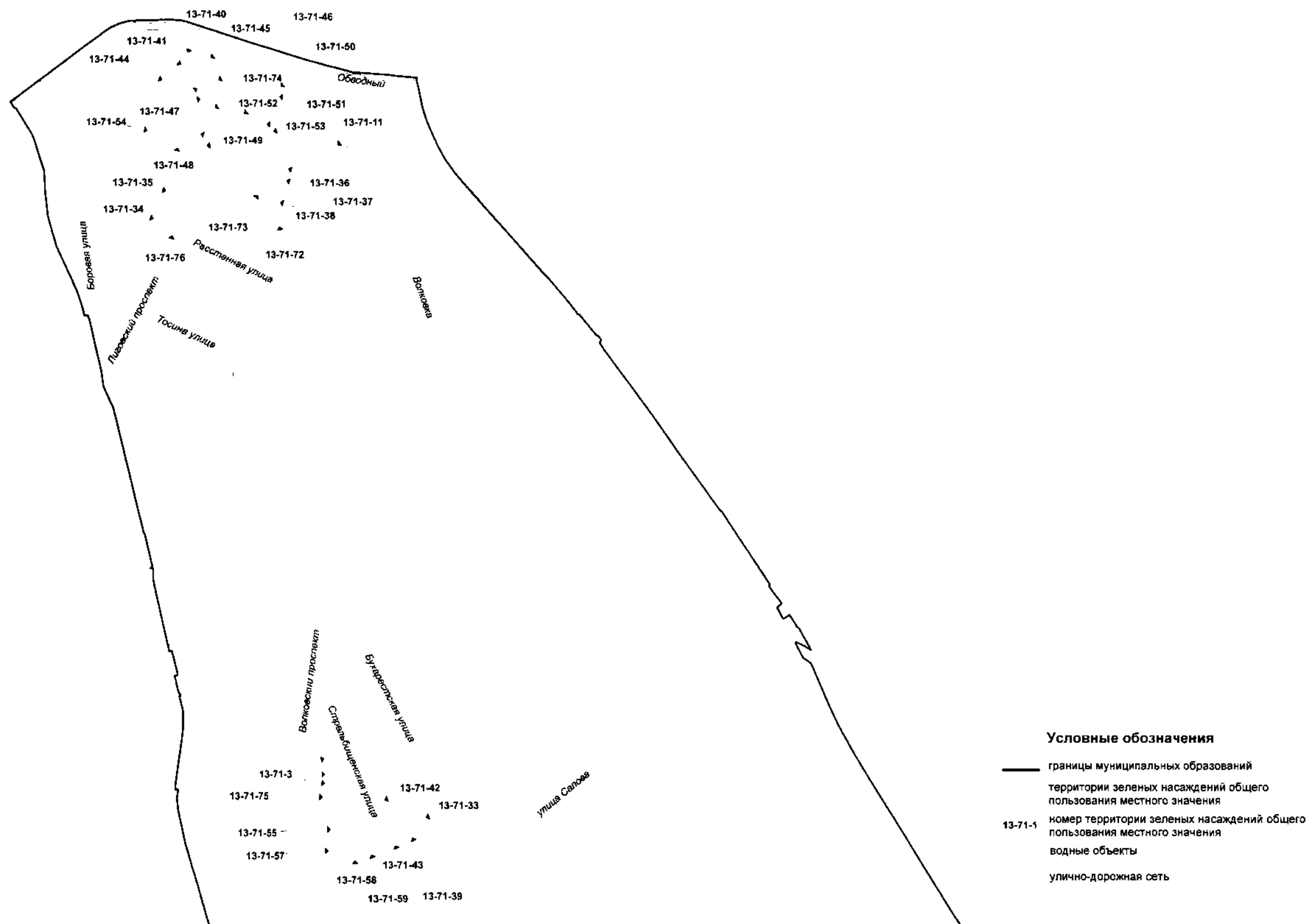
Территории зеленых насаждений общего пользования местного значения в границах Фрунзенского района Санкт-Петербурга  
(внутригородское муниципальное образование города федерального значения Санкт-Петербурга муниципальный округ Волковское)

Схема 71

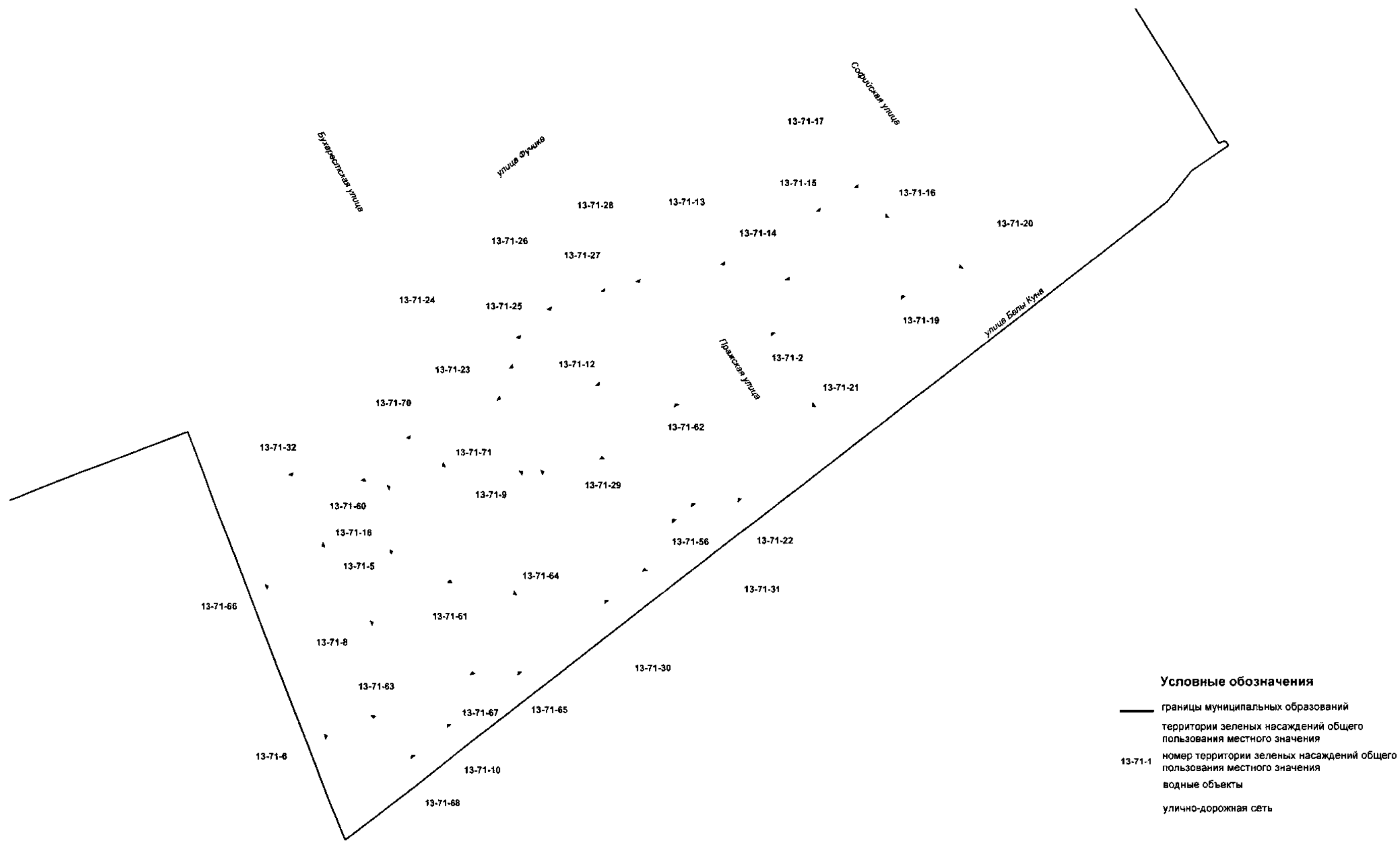




Территории зеленых насаждений общего пользования местного значения в границах Фрунзенского района Санкт-Петербурга (внутригородское муниципальное образование города федерального значения Санкт-Петербурга муниципальный округ Волковское, фрагмент 1) Схема 71-1

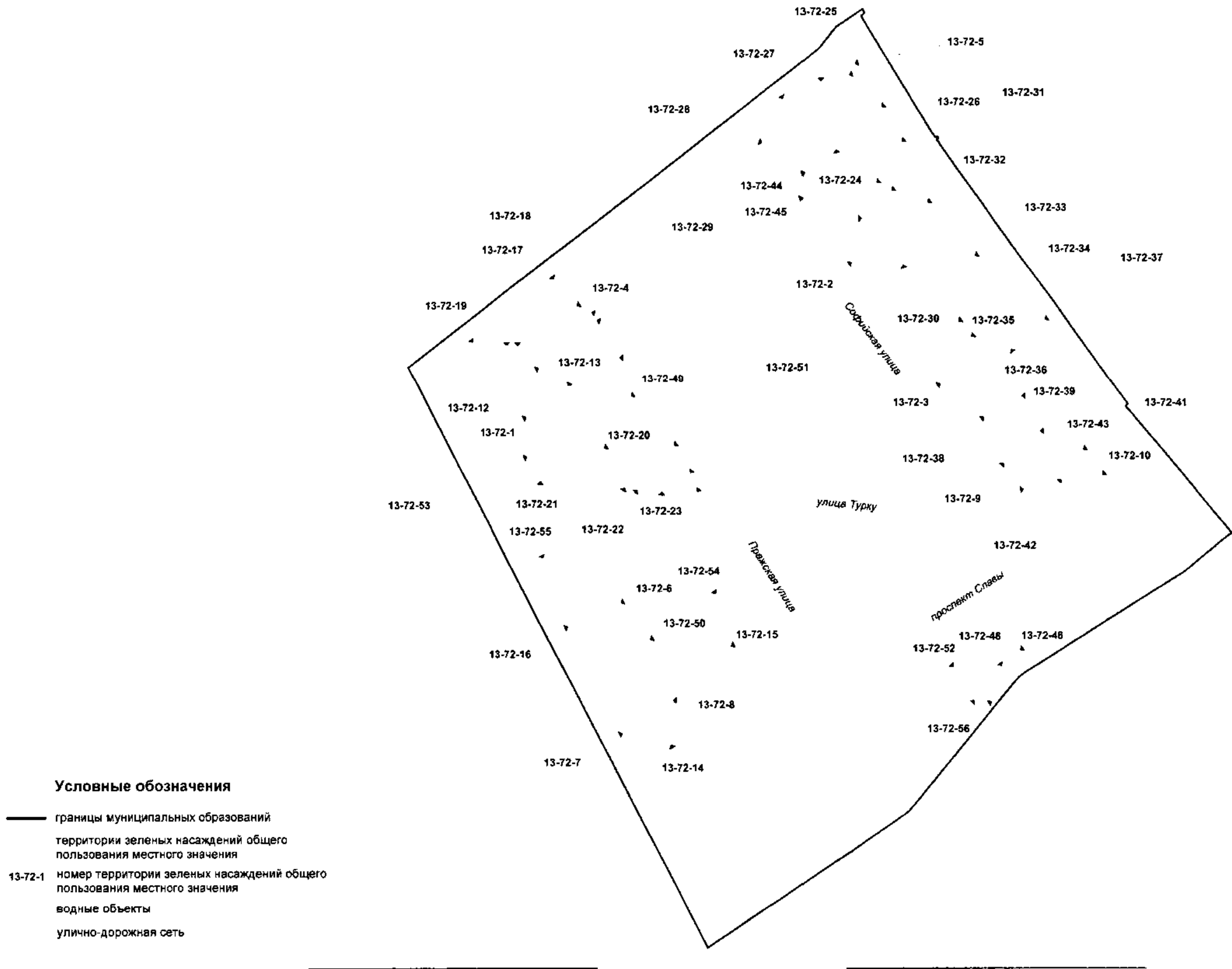


Территории зеленых насаждений общего пользования местного значения в границах Фрунзенского района Санкт-Петербурга (внутригородское муниципальное образование города федерального значения Санкт-Петербурга муниципальный округ Волковское, фрагмент 2) Схема 71-2

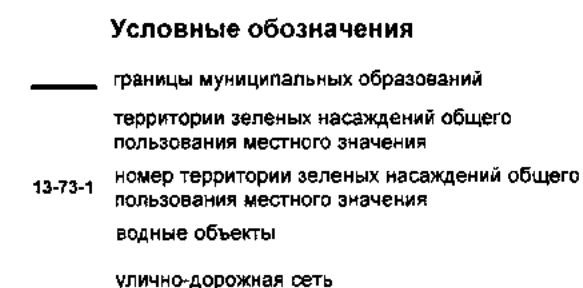


Территории зеленых насаждений общего пользования местного значения в границах Фрунзенского района Санкт-Петербурга  
(внутригородское муниципальное образование города федерального значения Санкт-Петербурга муниципальный округ № 72)

Схема 72

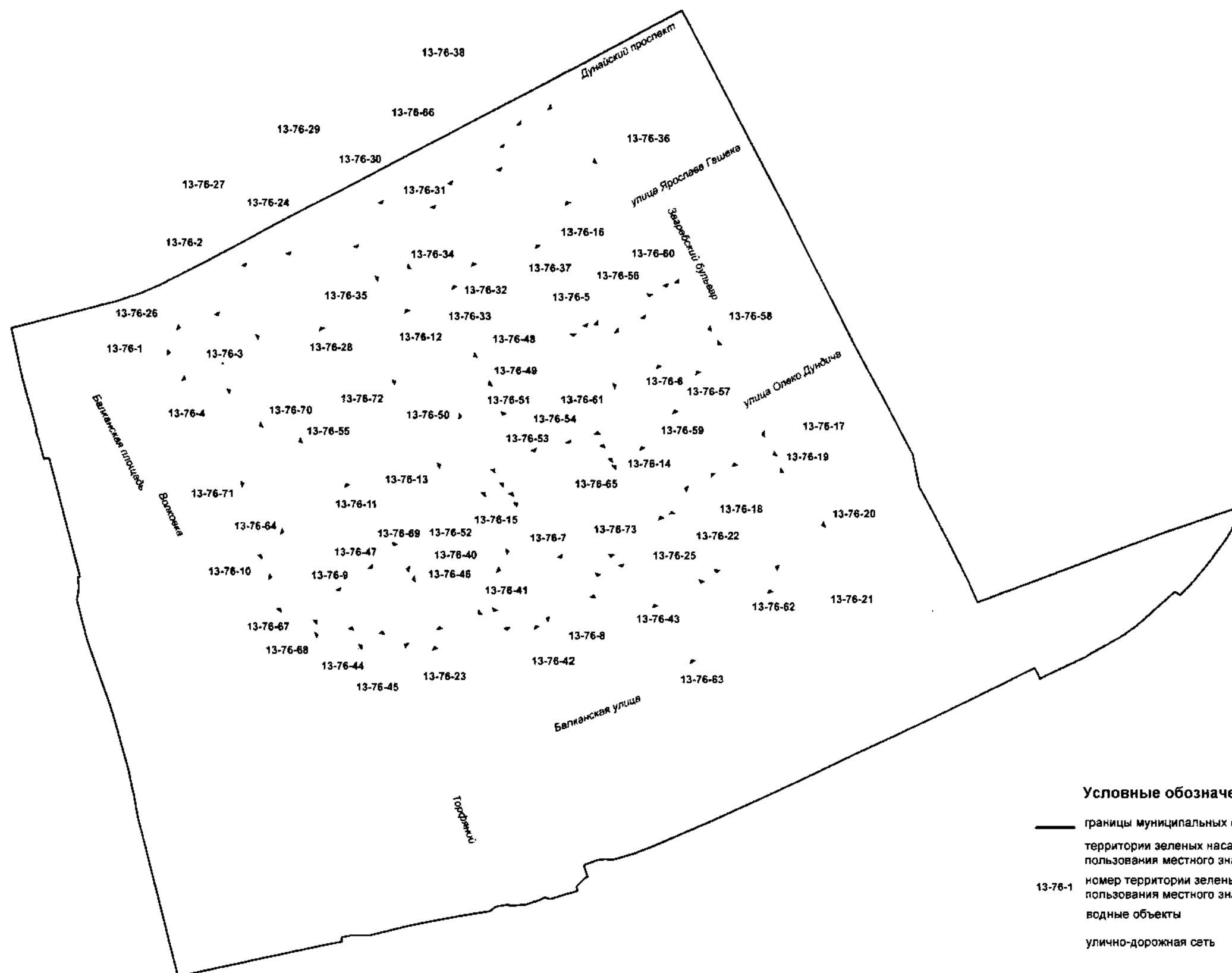


### Схема 73



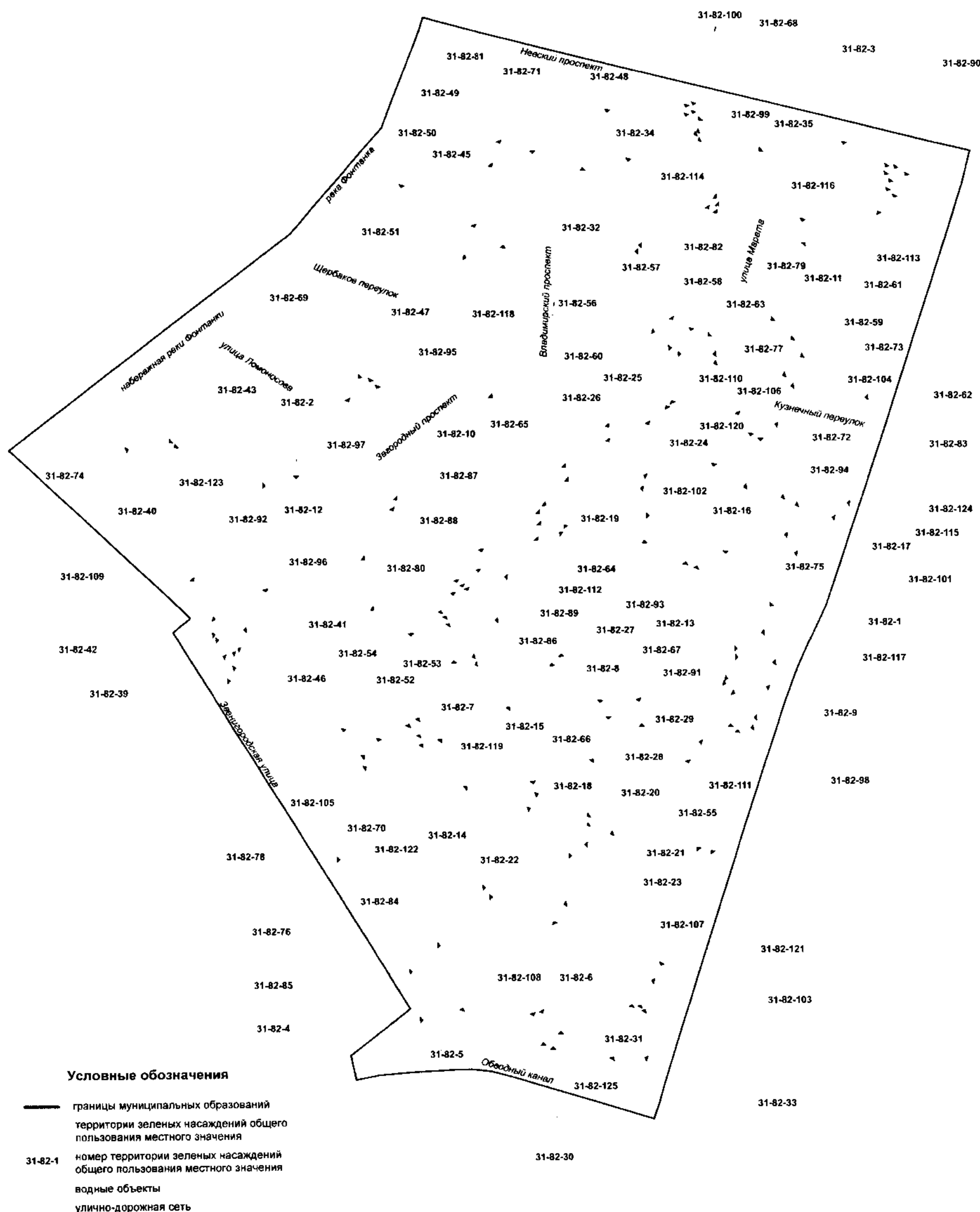
Территории зеленых насаждений общего пользования местного значения в границах Фрунзенского района Санкт-Петербурга  
(внутригородское муниципальное образование города федерального значения Санкт-Петербурга муниципальный округ Балканский)

Схема 76



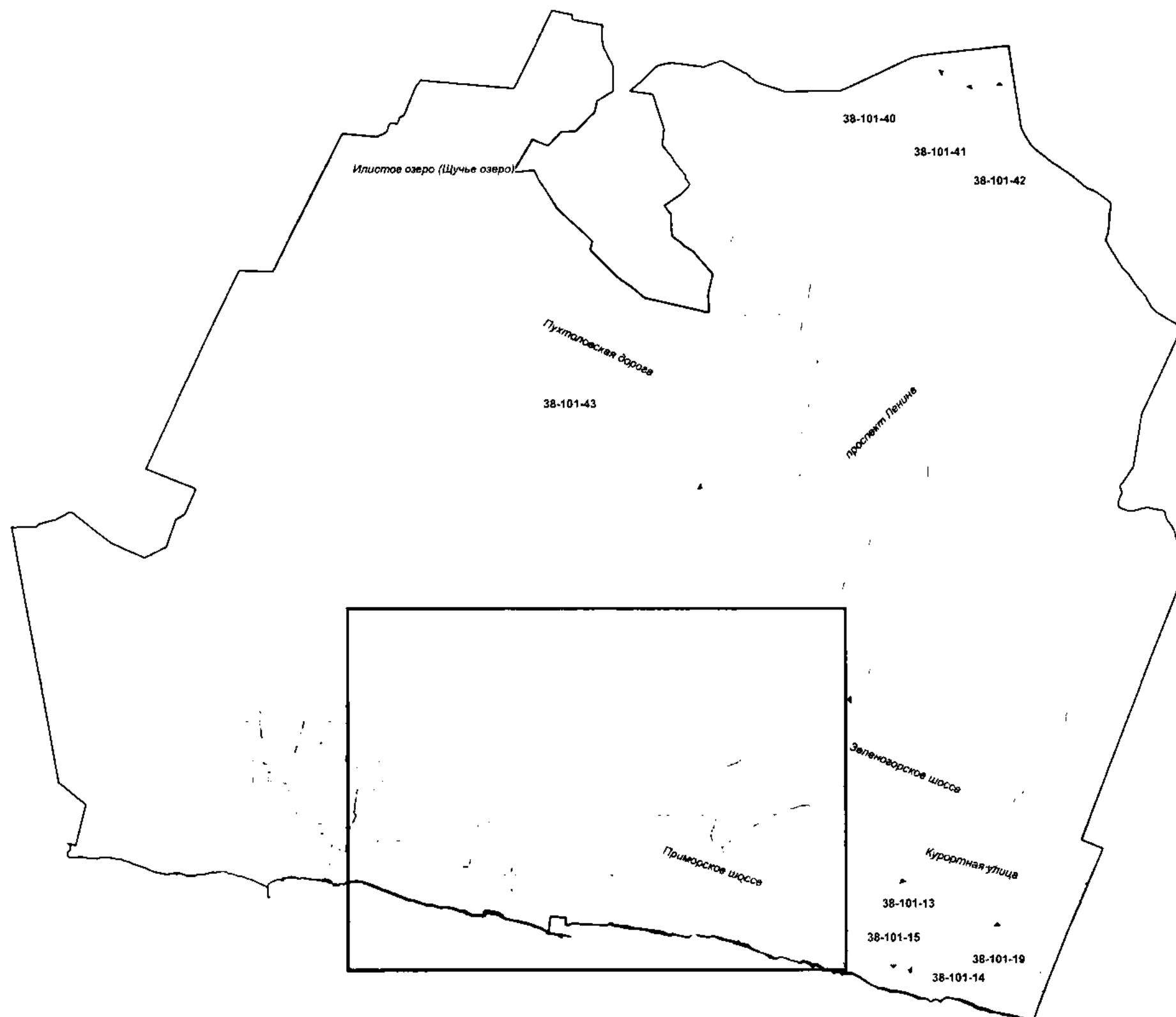
**Территории зеленых насаждений общего пользования местного значения  
в границах Центрального района Санкт-Петербурга  
(внутригородское муниципальное образование города федерального значения  
Санкт-Петербурга муниципальный округ Владимирский округ)**

Схема 82



Территории зеленых насаждений общего пользования местного значения в границах Курортного района Санкт-Петербурга  
(внутригородское муниципальное образование города федерального значения Санкт-Петербурга город Зеленогорск)

Схема 101



Фрагмент 1

Условные обозначения

- границы муниципальных образований
- территории зеленых насаждений общего пользования местного значения
- 38-101-1 номер территории зеленых насаждений общего пользования местного значения
- водные объекты
- улично-дорожная сеть

Территории зеленых насаждений общего пользования местного значения в границах Курортного района Санкт-Петербурга  
(внутригородское муниципальное образование города федерального значения Санкт-Петербурга город Зеленогорск, фрагмент 1)

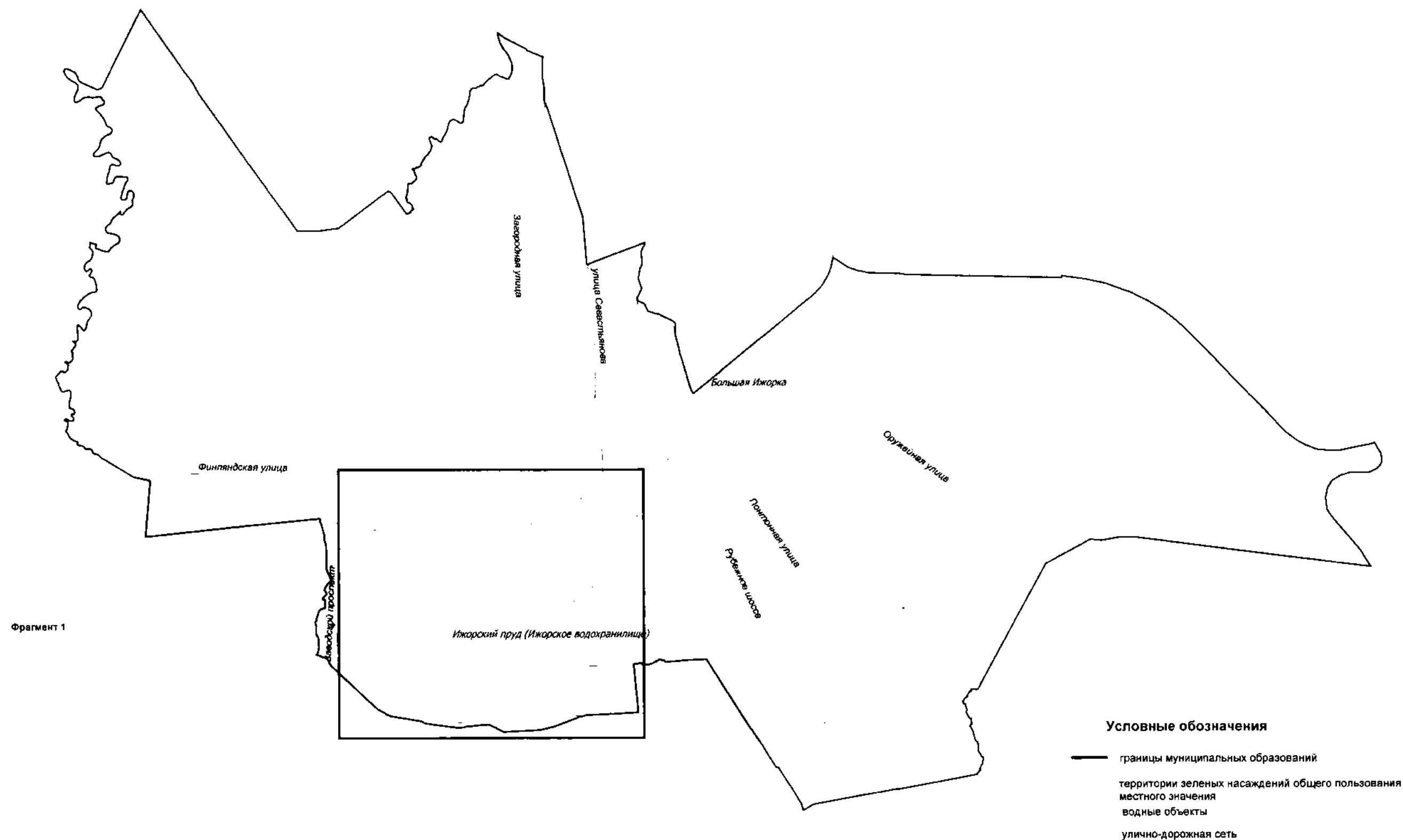
Схема 101-1





Территории зеленых насаждений общего пользования местного значения в границах Колпинского района Санкт-Петербурга  
(внутригородское муниципальное образование города федерального значения Санкт-Петербурга город Колпино)

Схема 102



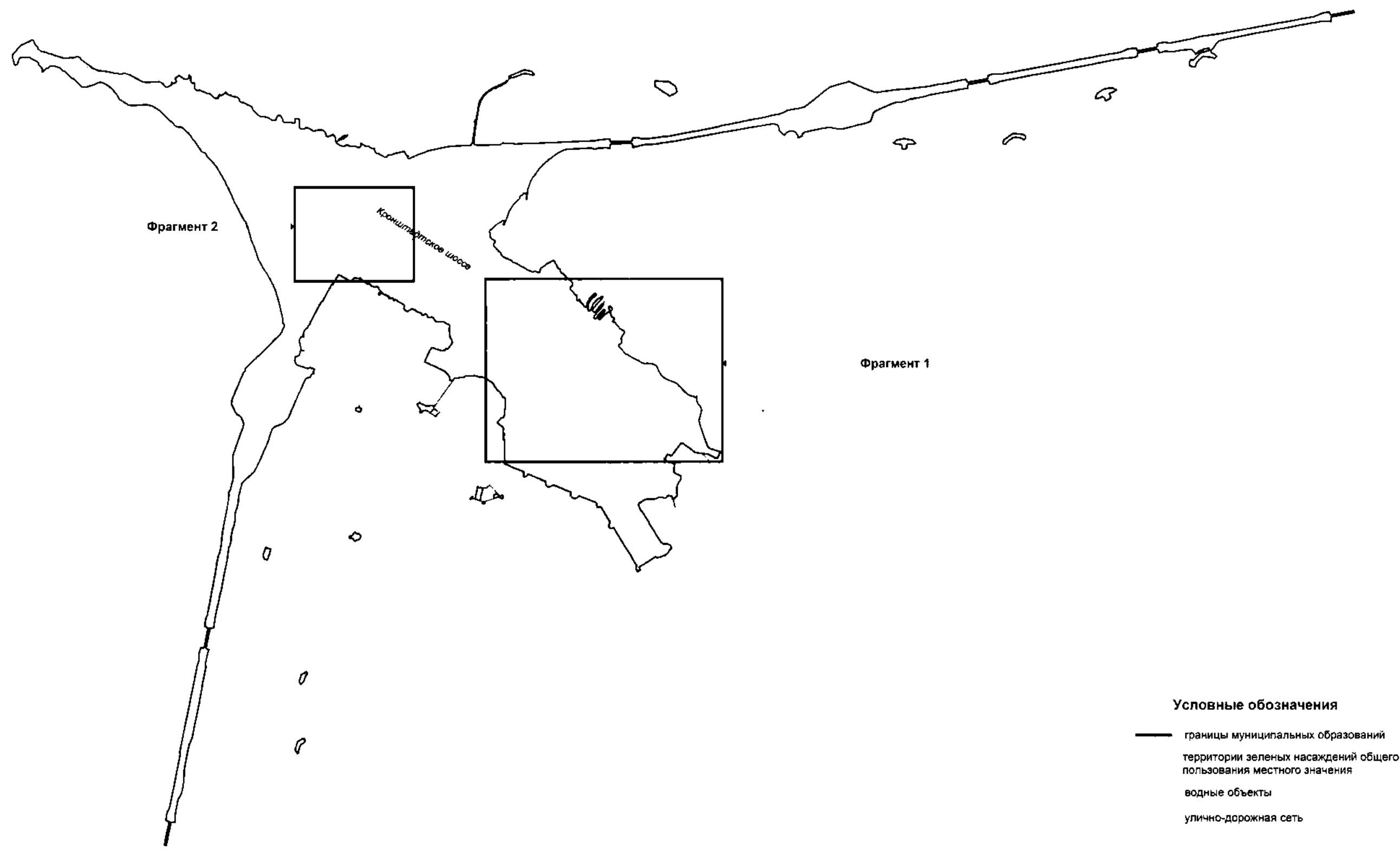
Территории зеленых насаждений общего пользования местного значения в границах Колпинского района Санкт-Петербурга  
(внутригородское муниципальное образование города федерального значения Санкт-Петербурга город Колпино, фрагмент 1)

Схема 102-1



Территории зеленых насаждений общего пользования местного значения в границах Кронштадтского района Санкт-Петербурга  
(внутригородское муниципальное образование города федерального значения Санкт-Петербурга город Кронштадт)

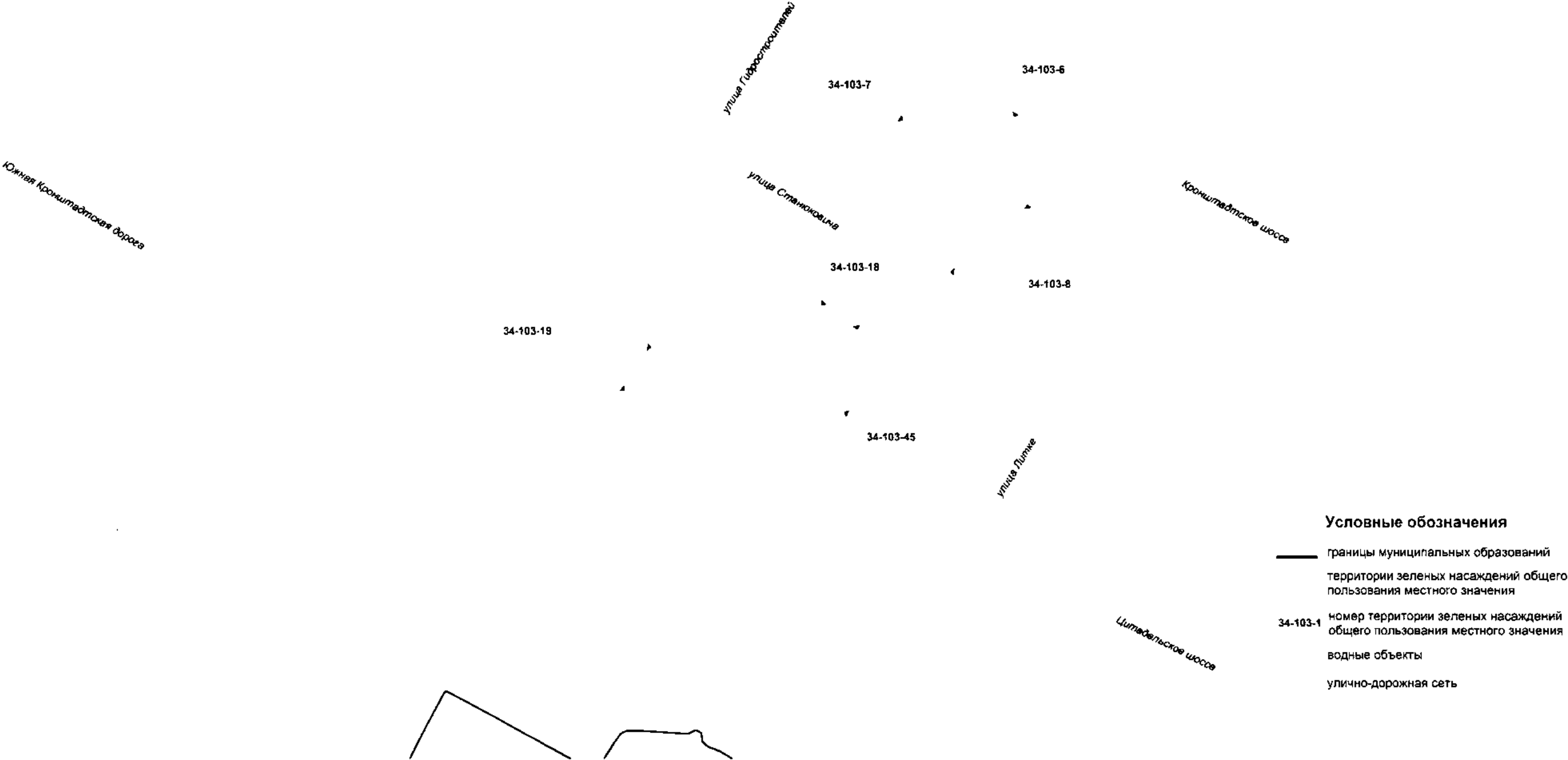
Схема 103



Территории зеленых насаждений общего пользования местного значения в границах Кронштадтского района Санкт-Петербурга  
(внутригородское муниципальное образование города федерального значения Санкт-Петербурга город Кронштадт, фрагмент 1)

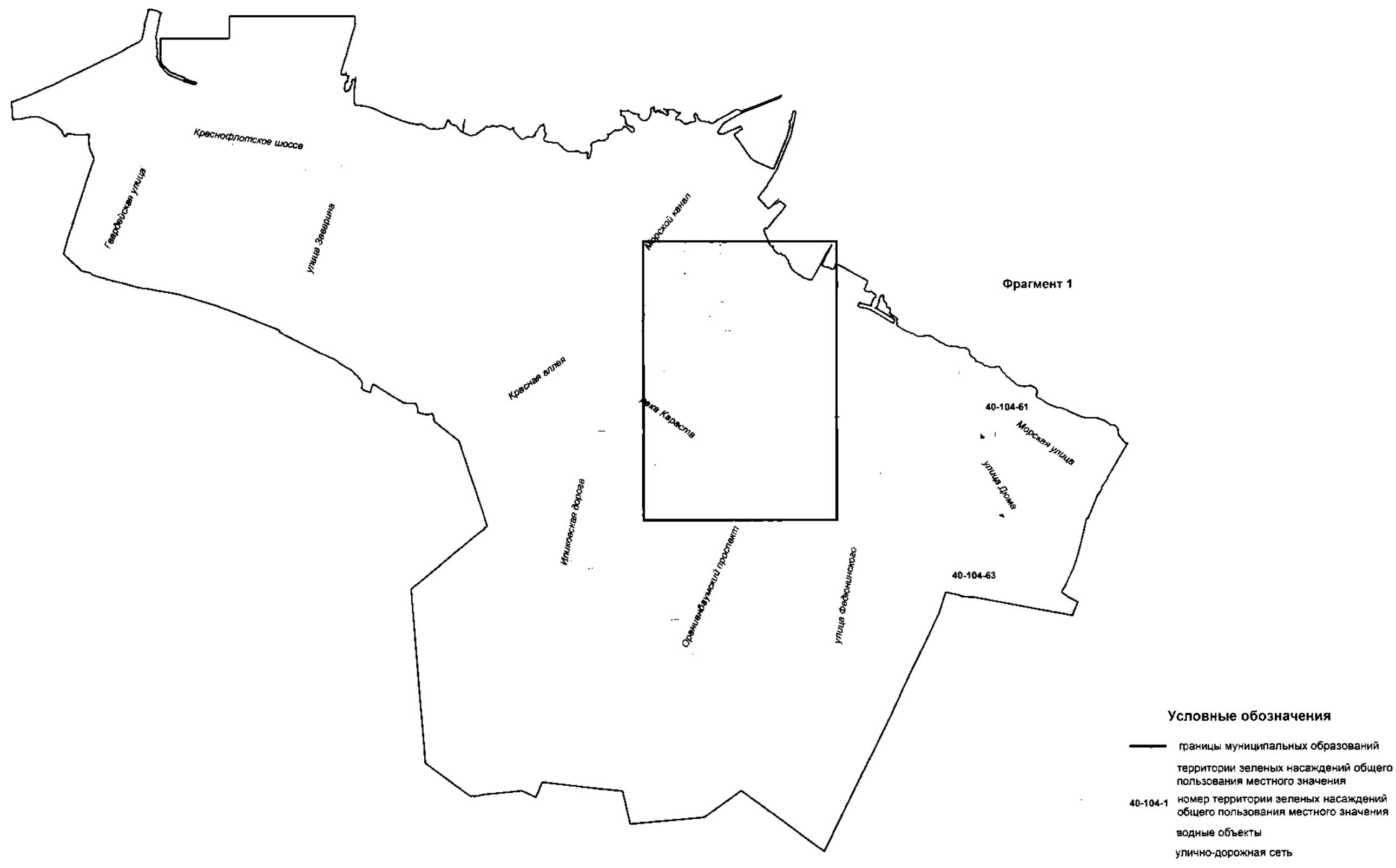
Схема 103-1





Территории зеленых насаждений общего пользования местного значения в границах Петродворцового района Санкт-Петербурга  
(внутригородское муниципальное образование города федерального значения Санкт-Петербурга город Ломоносов)


Схема 104



Территории зеленых насаждений общего пользования местного значения  
в границах Петродворцового района Санкт-Петербурга

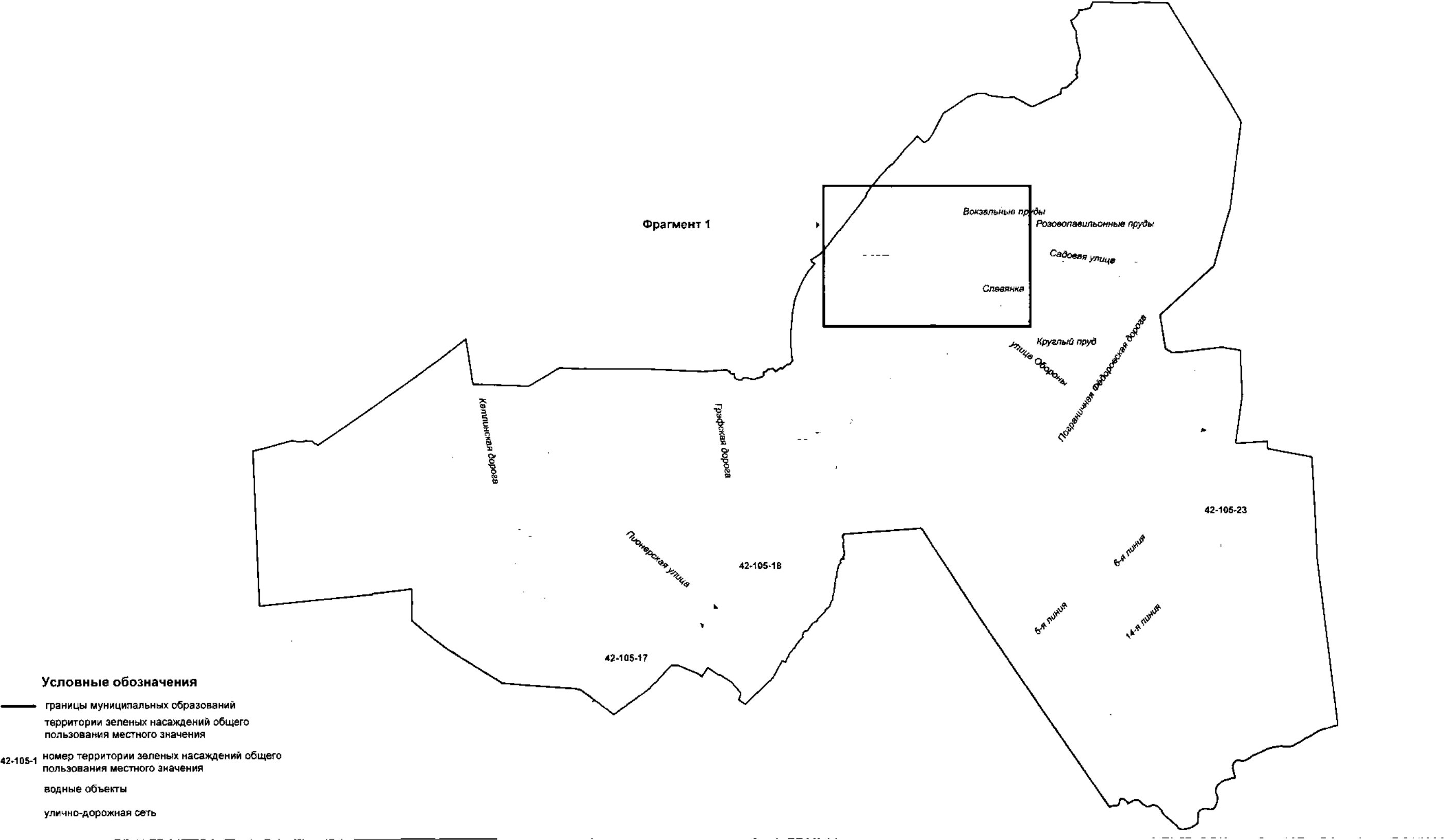
Схема 104-1

(внутригородское муниципальное образование города федерального значения Санкт-Петербурга  
город Ломоносов, фрагмент 1)



Территории зеленых насаждений общего пользования местного значения в границах Пушкинского района Санкт-Петербурга  
(внутригородское муниципальное образование города федерального значения Санкт-Петербурга город Павловск)

Схема 105





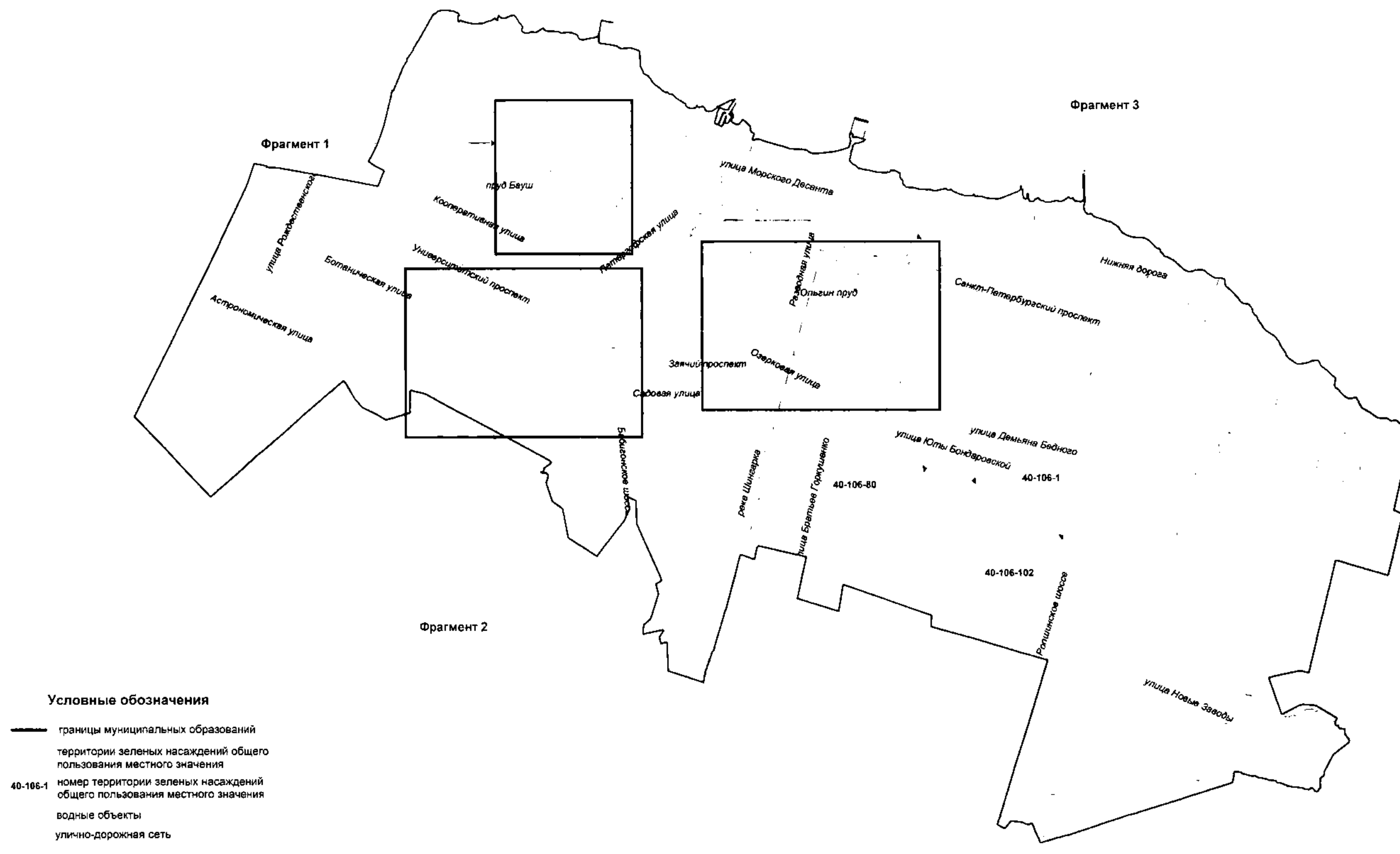
Территории зеленых насаждений общего пользования местного значения в границах Пушкинского района Санкт-Петербурга  
(внутригородское муниципальное образование города федерального значения Санкт-Петербурга город Павловск, фрагмент 1)

Схема 105-1



Территории зеленых насаждений общего пользования местного значения в границах Петродворцового района Санкт-Петербурга  
(внутригородское муниципальное образование города федерального значения Санкт-Петербурга город Петергоф)

Схема 106




Территории зеленых насаждений общего пользования местного значения в границах Петродворцового района Санкт-Петербурга  
(внутригородское муниципальное образование города федерального значения Санкт-Петербурга город Петергоф, фрагмент 1)

Схема 106-1



Территории зеленых насаждений общего пользования местного значения в границах Петродворцового района Санкт-Петербурга  
(внутригородское муниципальное образование города федерального значения Санкт-Петербурга город Петергоф, фрагмент 2)

Схема 106-2

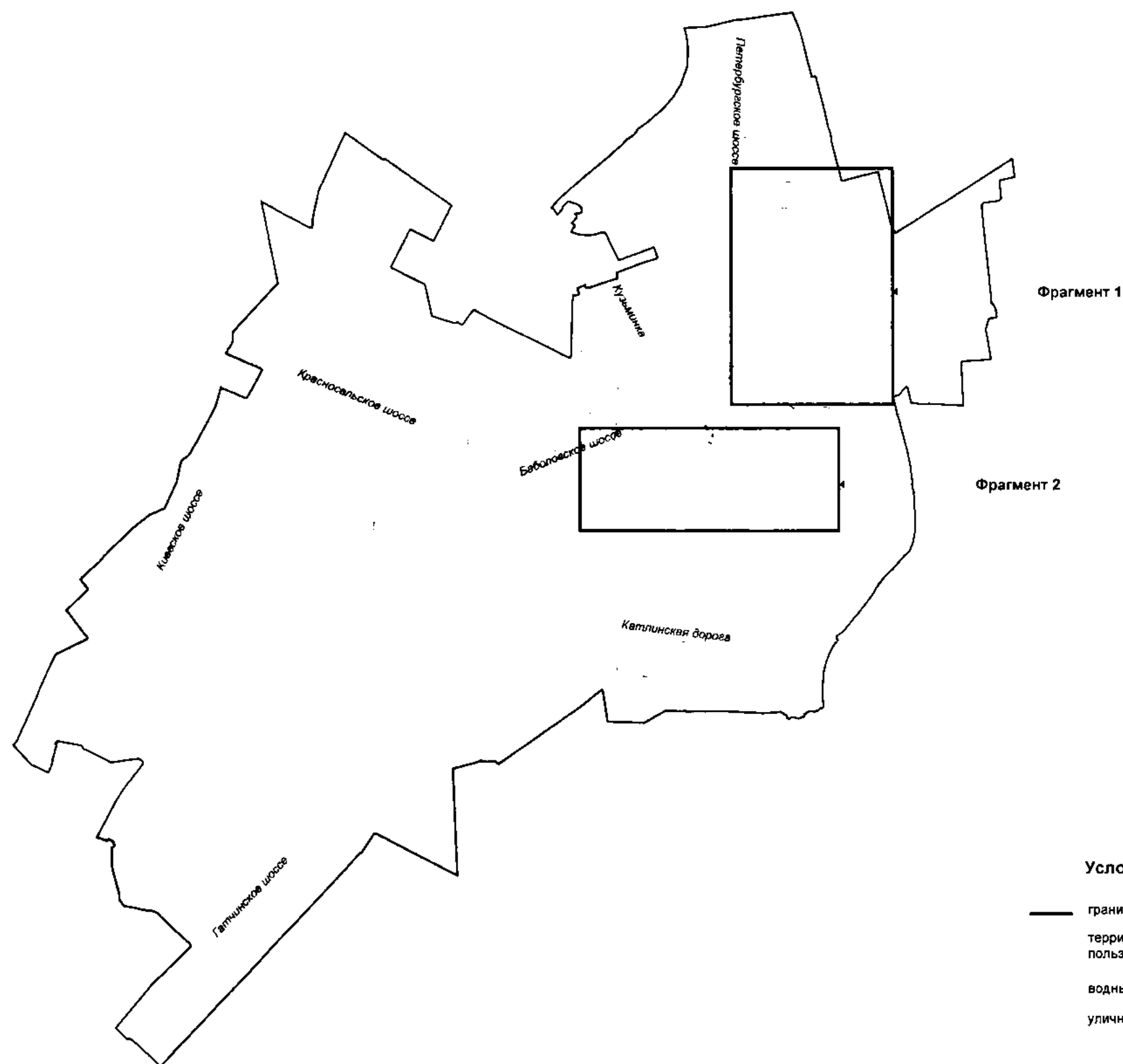


### Схема 106-3



Территории зеленых насаждений общего пользования местного значения в границах Пушкинского района Санкт-Петербурга  
(внутригородское муниципальное образование города федерального значения Санкт-Петербурга город Пушкин)


Схема 107



# Территории зеленых насаждений общего пользования местного значения в границах Пушкинского района Санкт-Петербурга

Схема 107-1

(внутригородское муниципальное образование города федерального значения Санкт-Петербурга  
город Пушкин, фрагмент 1)

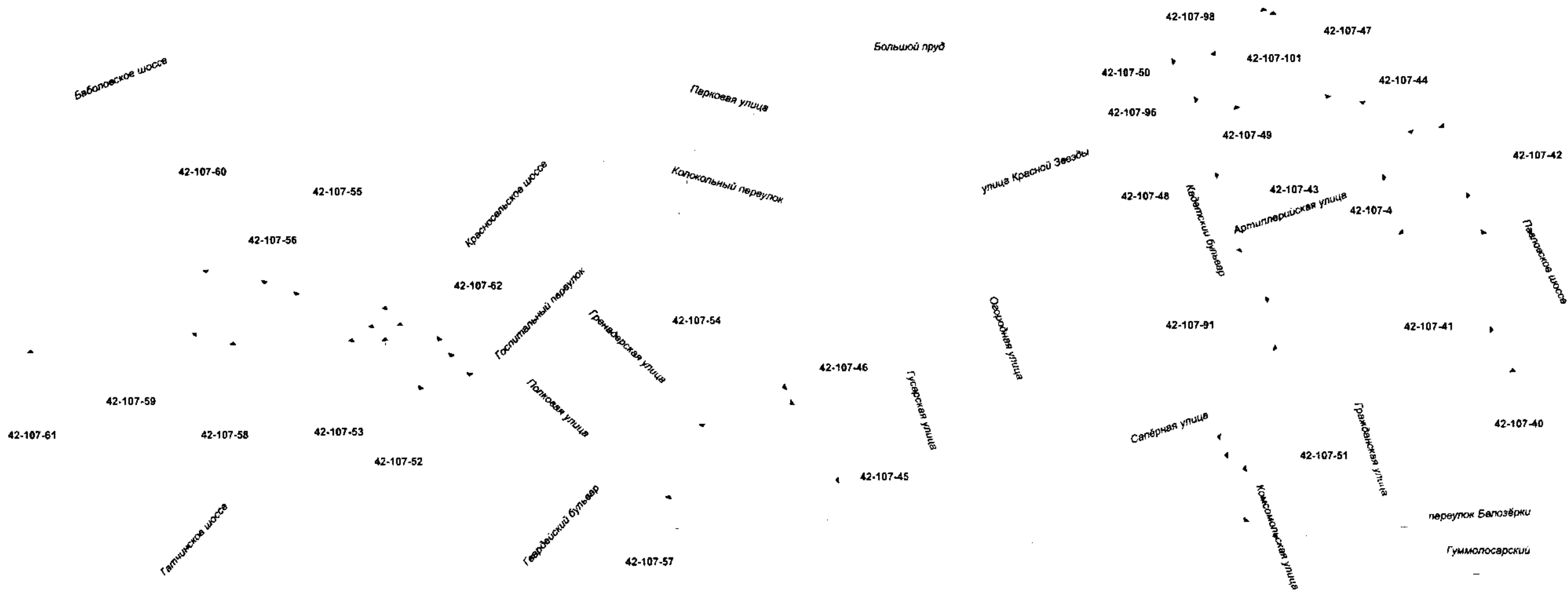


## Условные обозначения

- границы муниципальных образований
- территории зеленых насаждений общего пользования местного значения
- водные объекты
- 42-107-1 номер территории зеленых насаждений общего пользования местного значения
- улично-дорожная сеть

Территории зеленых насаждений общего пользования местного значения в границах Пушкинского района Санкт-Петербурга  
(внутригородское муниципальное образование города федерального значения Санкт-Петербурга город Пушкин, фрагмент 2)

Схема 107-2



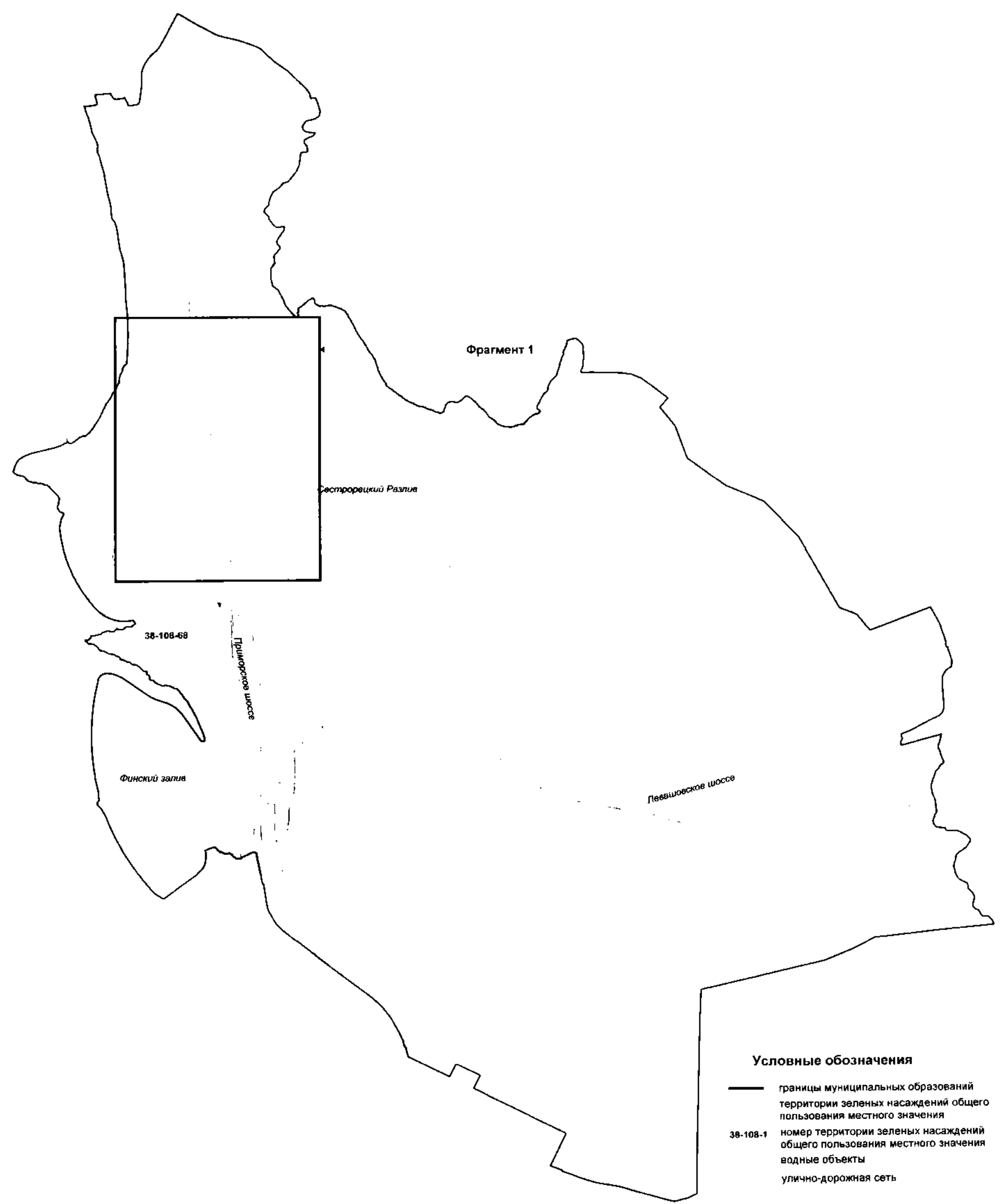
Условные обозначения

- границы муниципальных образований
- территории зеленых насаждений общего пользования местного значения
- водные объекты
- 42-107-1 номер территории зеленых насаждений общего пользования местного значения
- улично-дорожная сеть



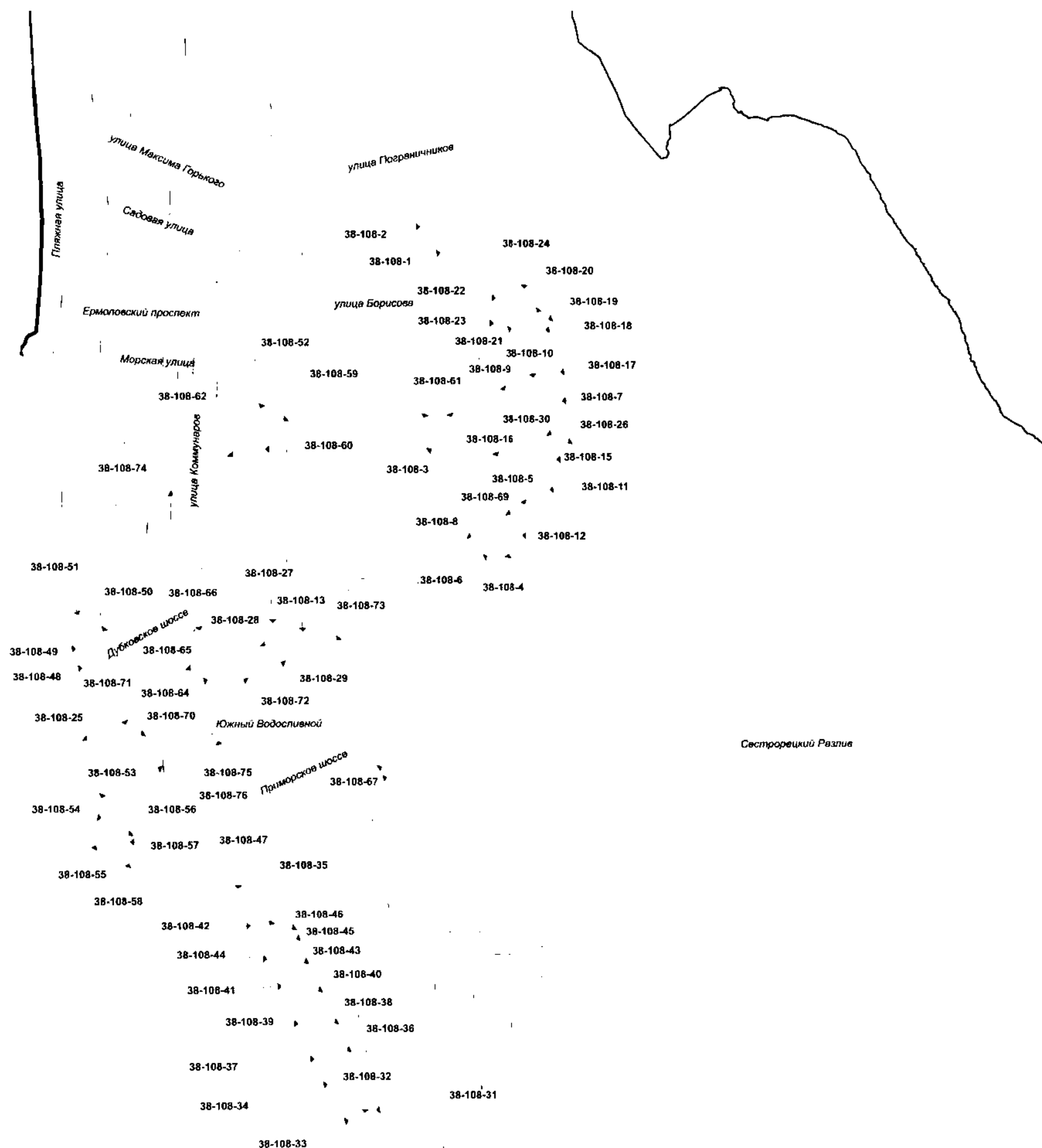
**Территории зеленых насаждений общего пользования местного значения  
в границах Курортного района Санкт-Петербурга  
(внутригородское муниципальное образование города федерального значения Санкт-Петербурга  
город Сестрорецк)**

Схема 108



**Территории зеленых насаждений общего пользования местного значения  
в границах Курортного района Санкт-Петербурга  
(внутригородское муниципальное образование города федерального значения Санкт-Петербурга  
город Сестрорецк, фрагмент 1)**

Схема 108-1



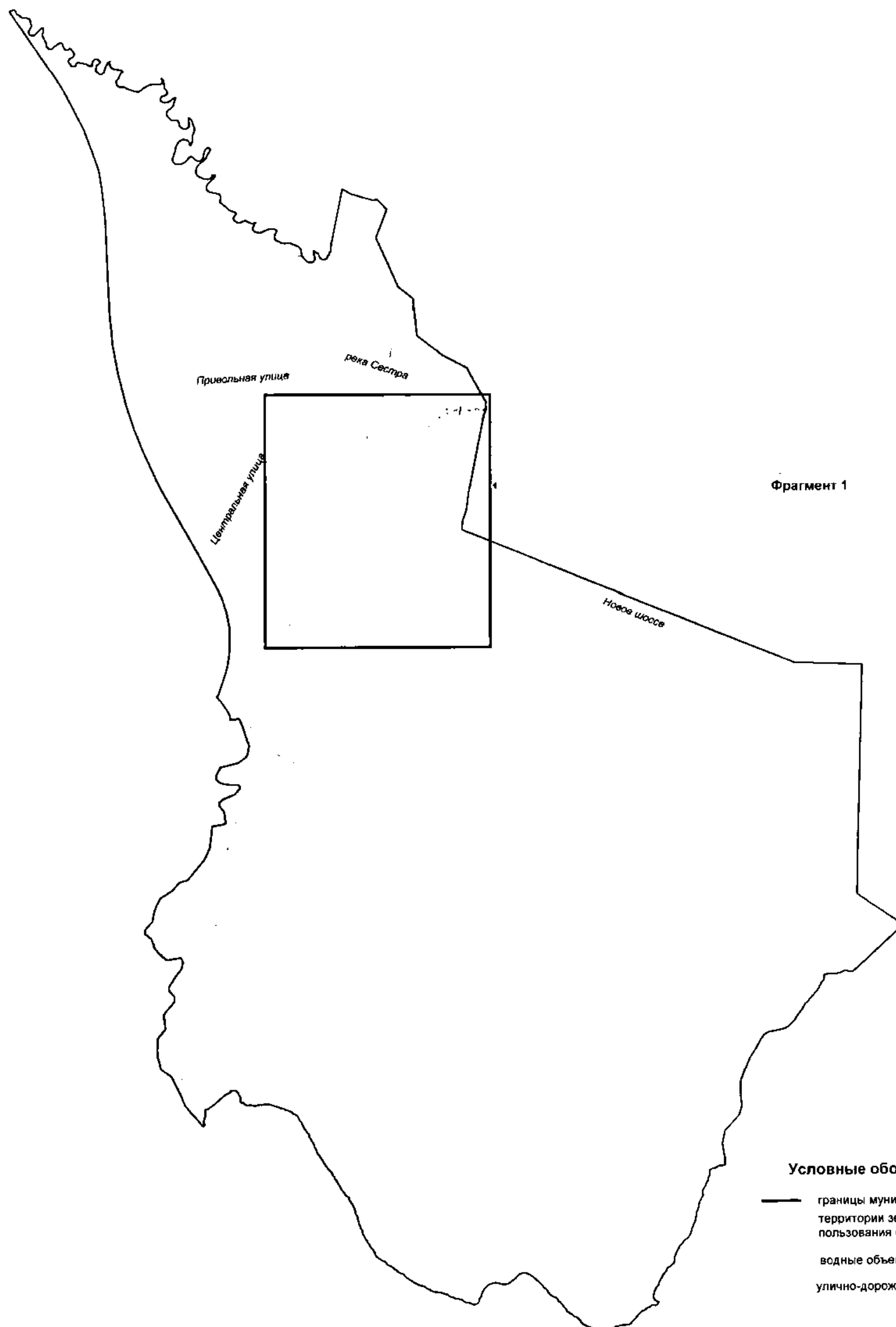
Сестрорецкий Разлив

**Условные обозначения**

- границы муниципальных образований
- территории зеленых насаждений общего пользования местного значения
- 38-108-1 номер территории зеленых насаждений общего пользования местного значения
- водные объекты
- улично-дорожная сеть

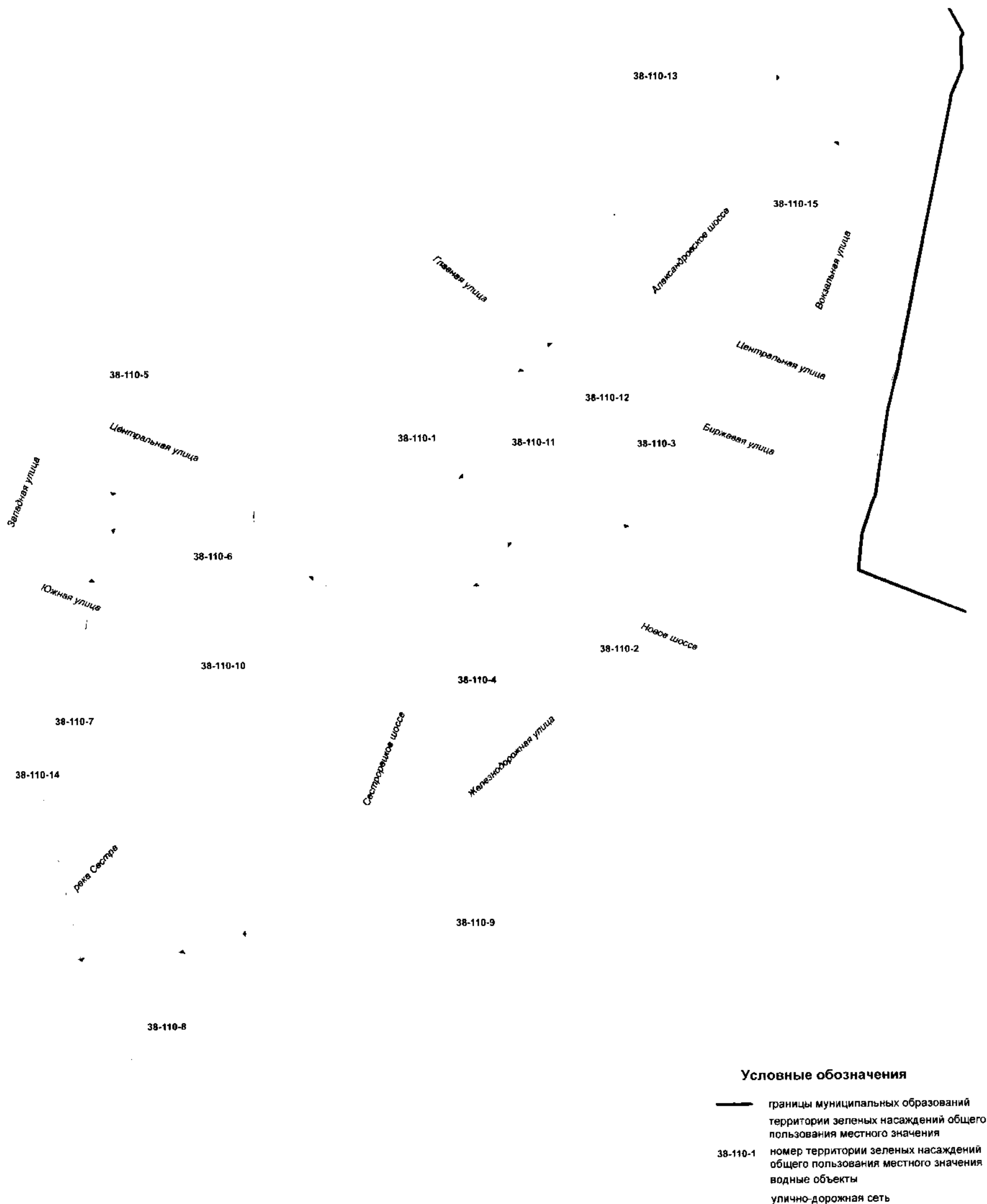
**Территории зеленых насаждений общего пользования местного значения  
в границах Курортного района Санкт-Петербурга  
(внутригородское муниципальное образование города федерального значения Санкт-Петербурга  
поселок Белоостров)**

Схема 110



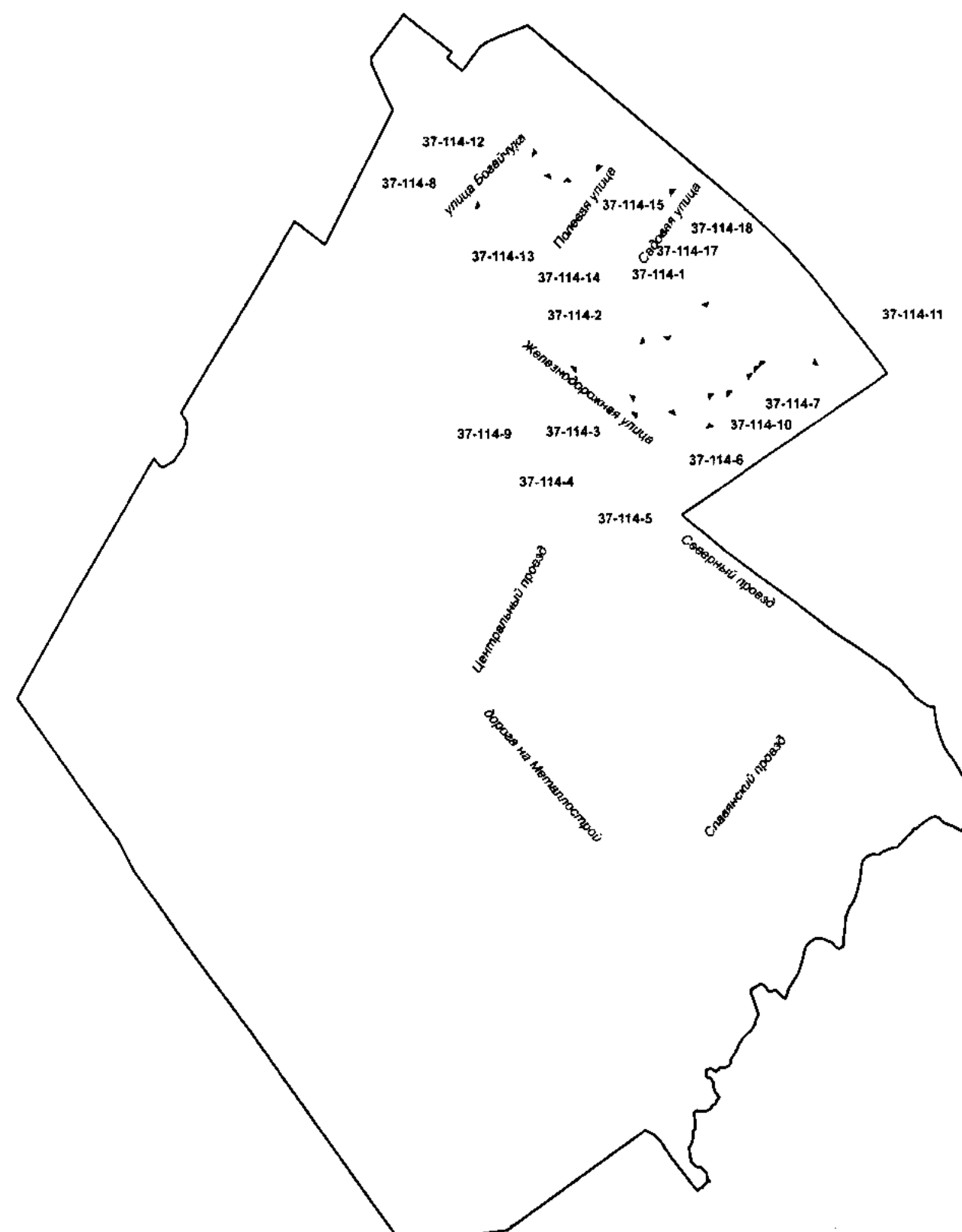
Территории зеленых насаждений общего пользования местного значения  
в границах Курортного района Санкт-Петербурга  
(внутригородское муниципальное образование города федерального значения Санкт-Петербурга  
поселок Белоостров, фрагмент 1)

Схема 110-1



Территории зеленых насаждений общего пользования местного значения в границах Колпинского района Санкт-Петербурга  
(внутригородское муниципальное образование города федерального значения Санкт-Петербурга поселок Металлострой)

Схема 114



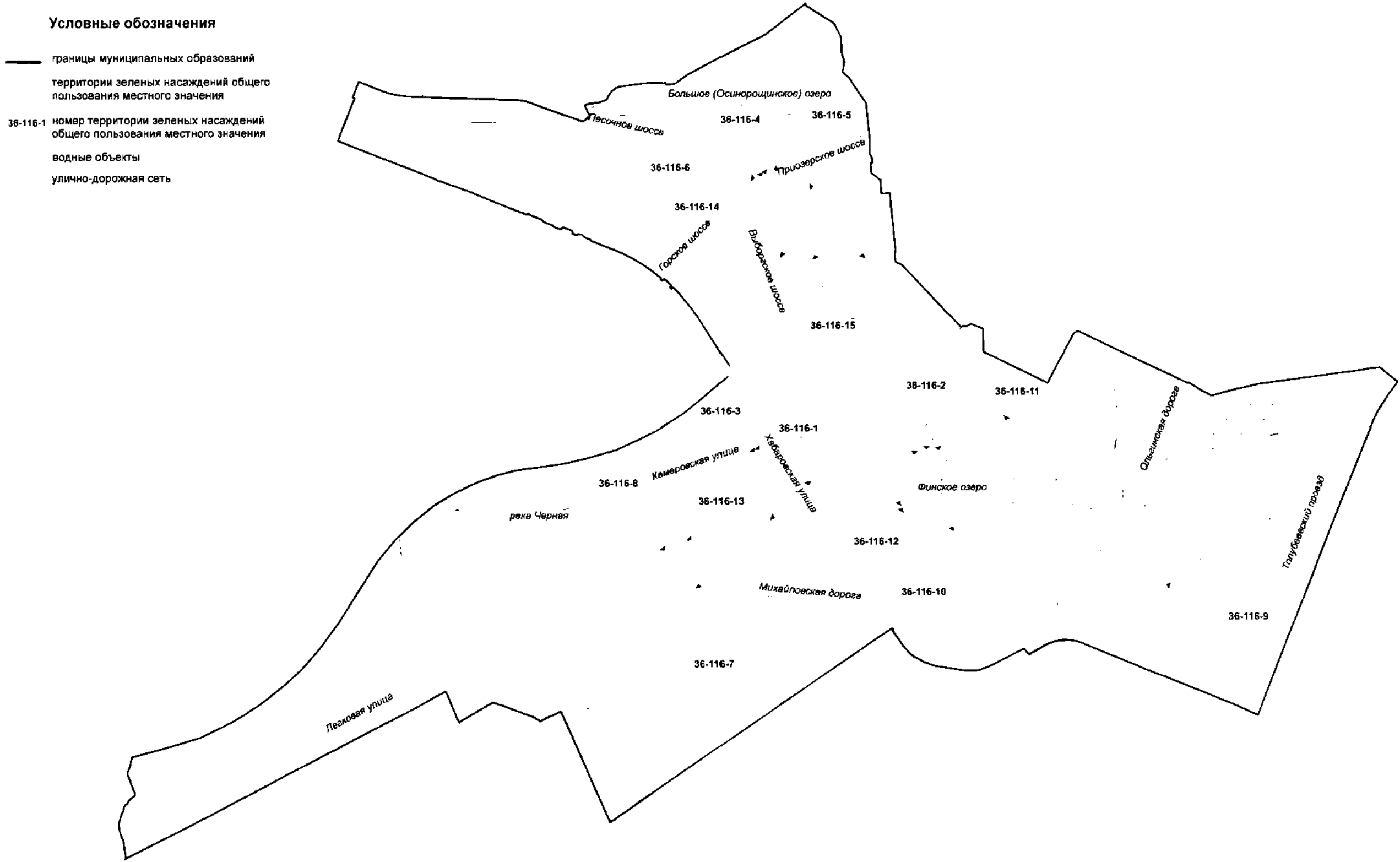
Условные обозначения

- границы муниципальных образований
- территории зеленых насаждений общего пользования местного значения
- 37-114-1 номер территории зеленых насаждений общего пользования местного значения
- водные объекты
- улично-дорожная сеть

	границы муниципальных образований
	территории зеленых насаждений общего пользования местного значения
38-115-1	номер территории зеленых насаждений общего пользования местного значения
	водные объекты
	улично-дорожная сеть

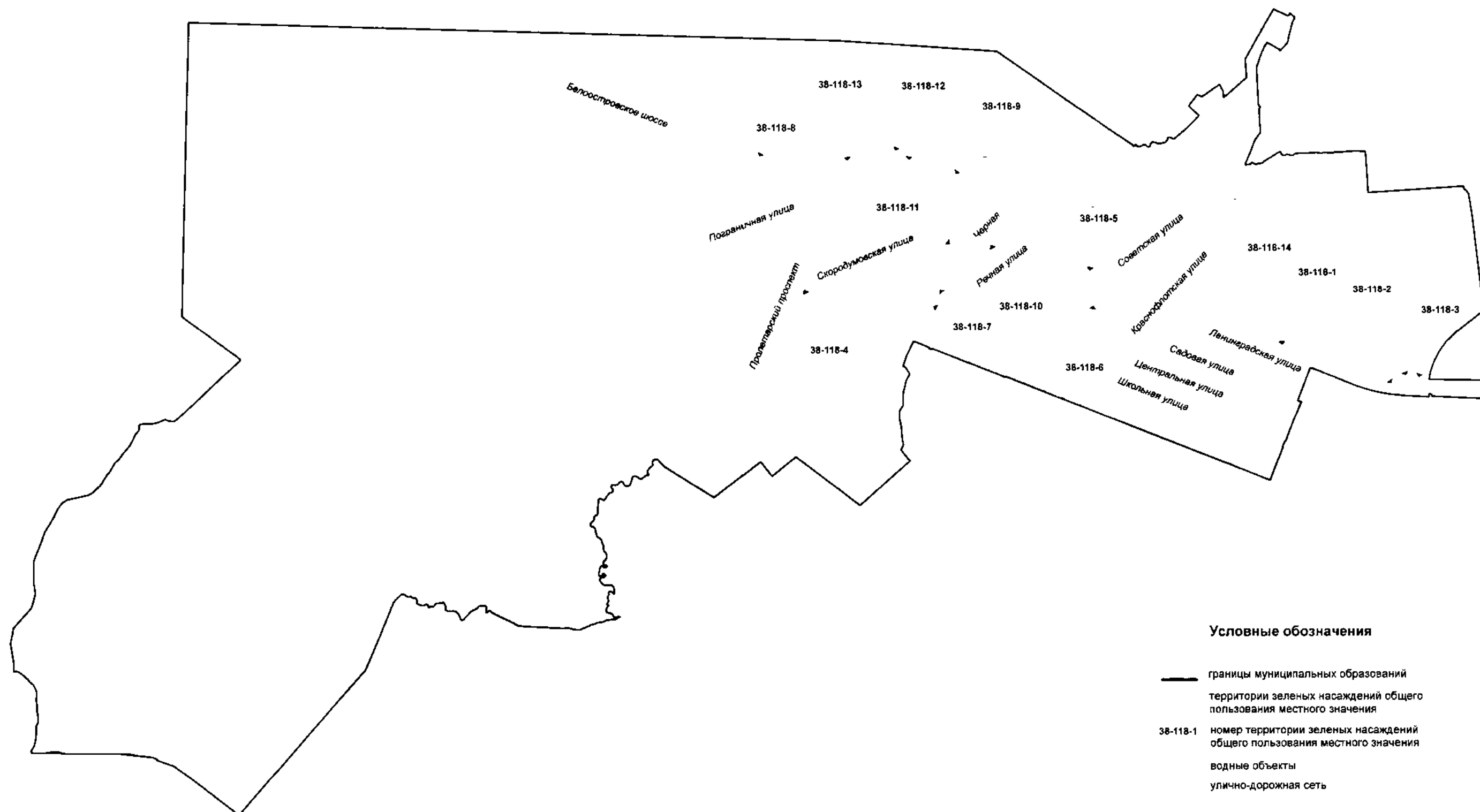
Территории зеленых насаждений общего пользования местного значения в границах Выборгского района Санкт-Петербурга  
(внутригородское муниципальное образование города федерального значения Санкт-Петербурга поселок Парголово)

Схема 116



**Территории зеленых насаждений общего пользования местного значения в границах Курортного района Санкт-Петербурга  
(внутригородское муниципальное образование города федерального значения Санкт-Петербурга поселок Песочный)**

Схема 118





**Территории зеленых насаждений общего пользования местного значения  
в границах Курортного района Санкт-Петербурга**  
**(внутригородское муниципальное образование города федерального значения Санкт-Петербурга  
поселок Солнечное)**

Схема 124

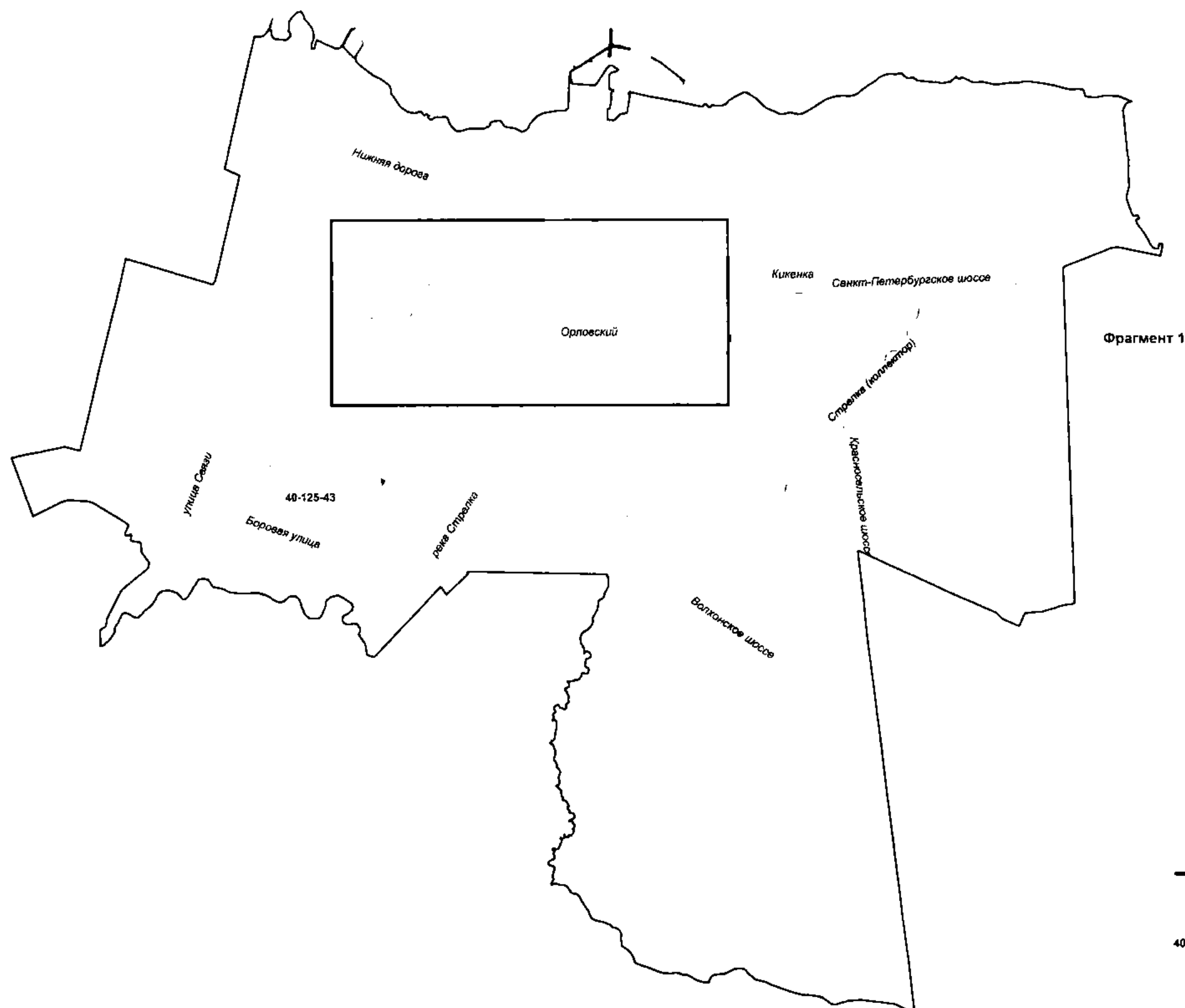


**Условные обозначения**

- границы муниципальных образований
- территории зеленых насаждений общего пользования местного значения
- 38-124-1 номер территории зеленых насаждений общего пользования местного значения
- водные объекты
- улично-дорожная сеть

Территории зеленых насаждений общего пользования местного значения в границах Петродворцового района Санкт-Петербурга  
(внутригородское муниципальное образование города федерального значения Санкт-Петербурга поселок Стрельна)

Схема 125



Фрагмент 1

Условные обозначения

- границы муниципальных образований
- территории зеленых насаждений общего пользования местного значения
- 40-125-1 номер территории зеленых насаждений общего пользования местного значения
- водные объекты
- улично-дорожная сеть

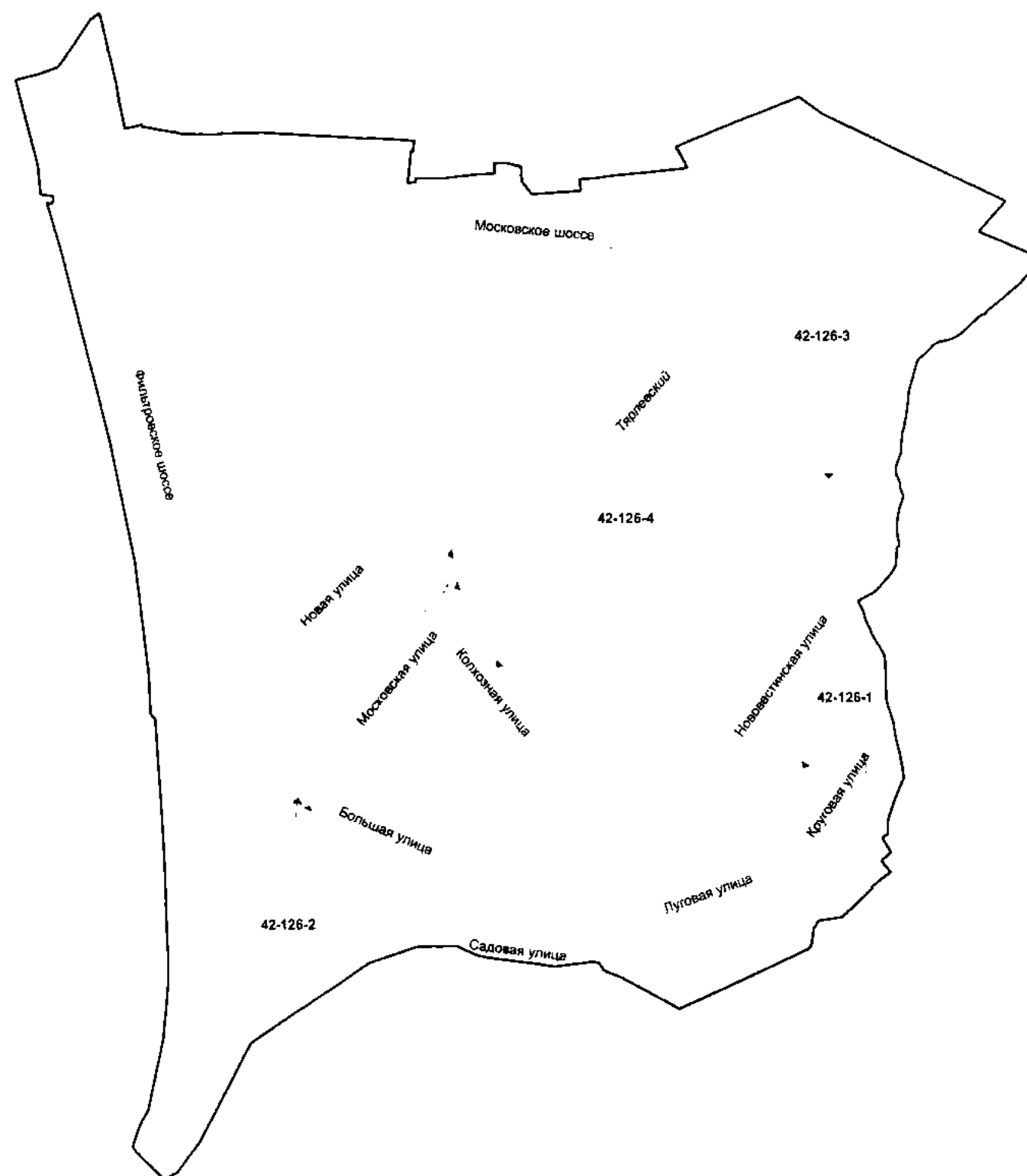
Территории зеленых насаждений общего пользования местного значения в границах Петродворцового района Санкт-Петербурга  
(внутригородское муниципальное образование города федерального значения Санкт-Петербурга поселок Стрельна, фрагмент 1)

Схема 125-1



Территории зеленых насаждений общего пользования местного значения в границах Пушкинского района Санкт-Петербурга  
(внутригородское муниципальное образование города федерального значения Санкт-Петербурга поселок Тярлево)

Схема 126

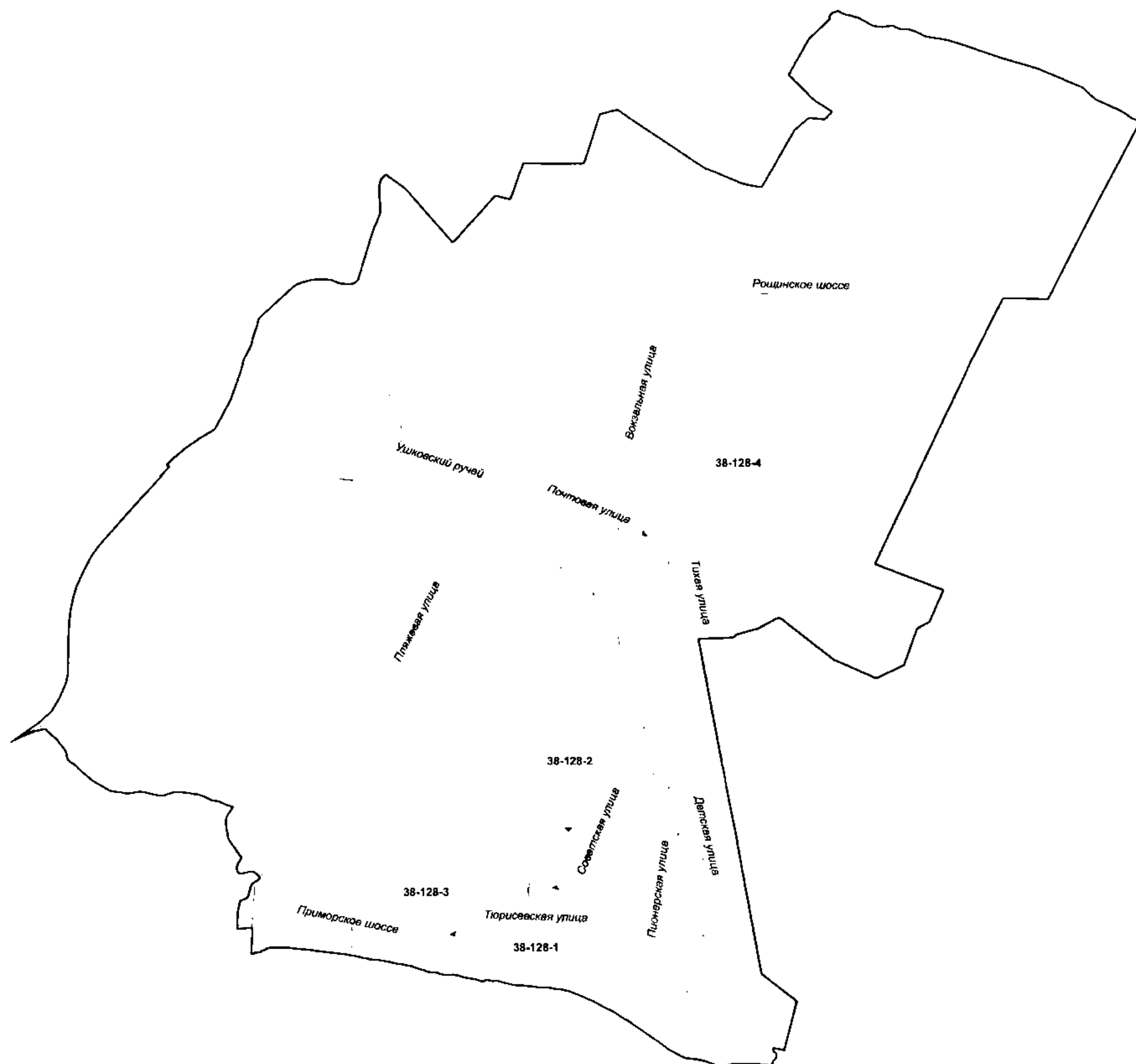


Условные обозначения

- границы муниципальных образований
- территории зеленых насаждений общего пользования местного значения
- 42-126-1 территории зеленых насаждений общего пользования местного значения
- водные объекты
- улично-дорожная сеть

**Территории зеленых насаждений общего пользования местного значения  
в границах Курортного района Санкт-Петербурга  
(внутригородское муниципальное образование города федерального значения Санкт-Петербурга  
поселок Ушково)**

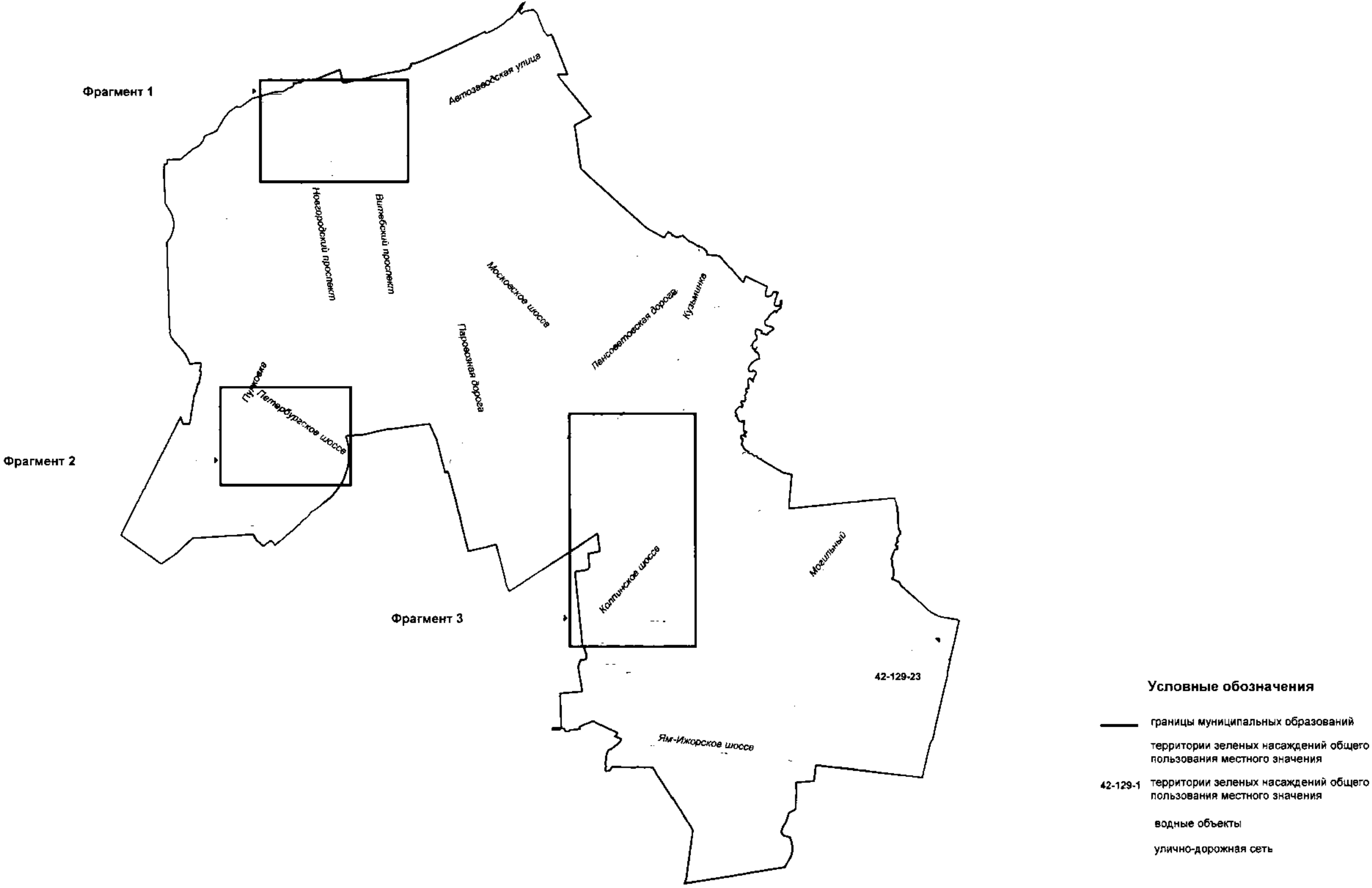
Схема 128



**Условные обозначения**


- границы муниципальных образований
- территории зеленых насаждений общего пользования местного значения
- 38-128-1 номер территории зеленых насаждений общего пользования местного значения
- водные объекты
- улично-дорожная сеть

Территории зеленых насаждений общего пользования местного значения в границах Пушкинского района Санкт-Петербурга  
(внутригородское муниципальное образование города федерального значения Санкт-Петербурга поселок Шушары)




Территории зеленых насаждений общего пользования местного значения в границах Пушкинского района Санкт-Петербурга  
(внутригородское муниципальное образование города федерального значения Санкт-Петербурга поселок Шушары, фрагмент 1)

Схема 129-1



Территории зеленых насаждений общего пользования местного значения в границах Пушкинского района Санкт-Петербурга  
(внутригородское муниципальное образование города федерального значения Санкт-Петербурга поселок Шушары, фрагмент 2)

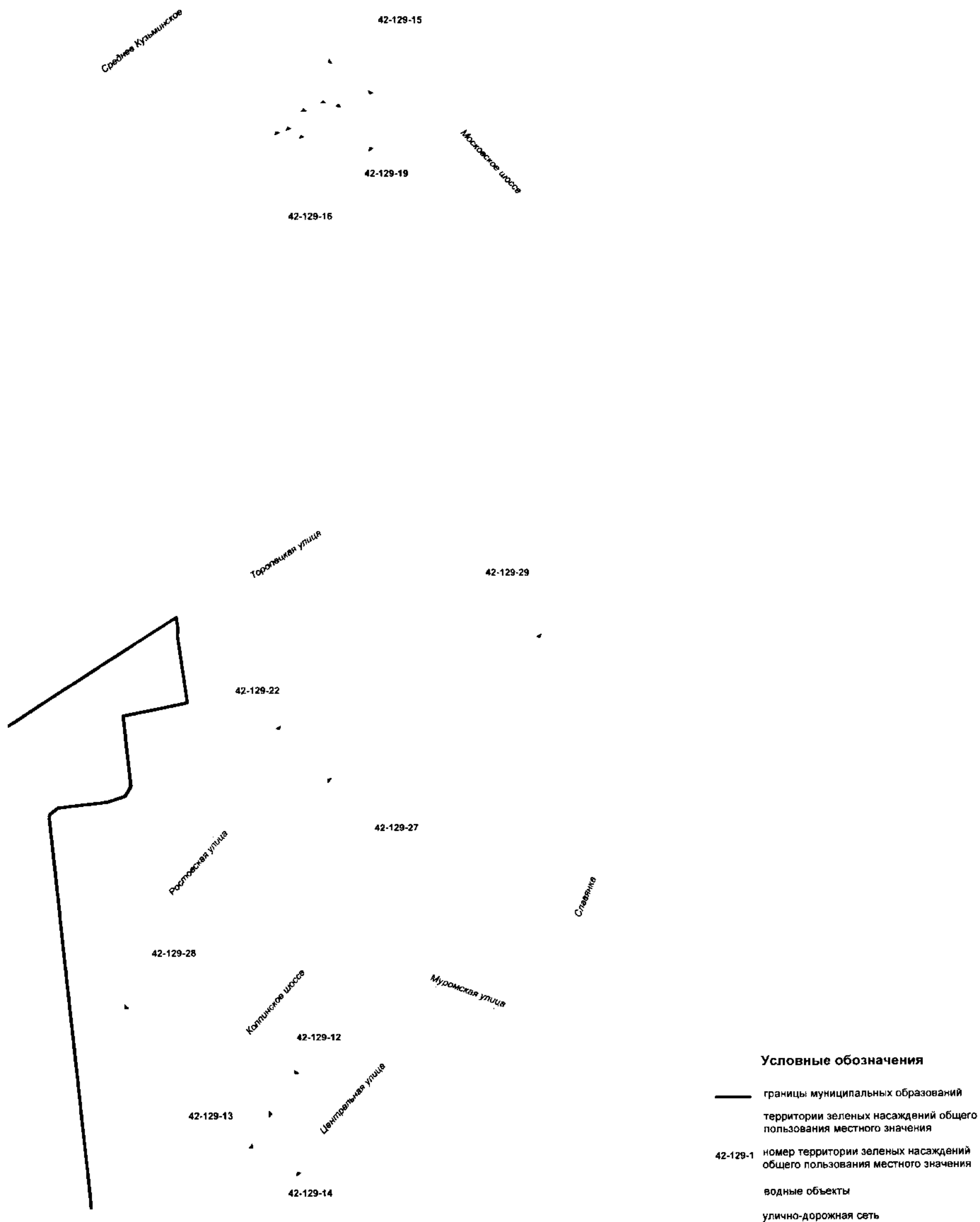
Схема 129-2



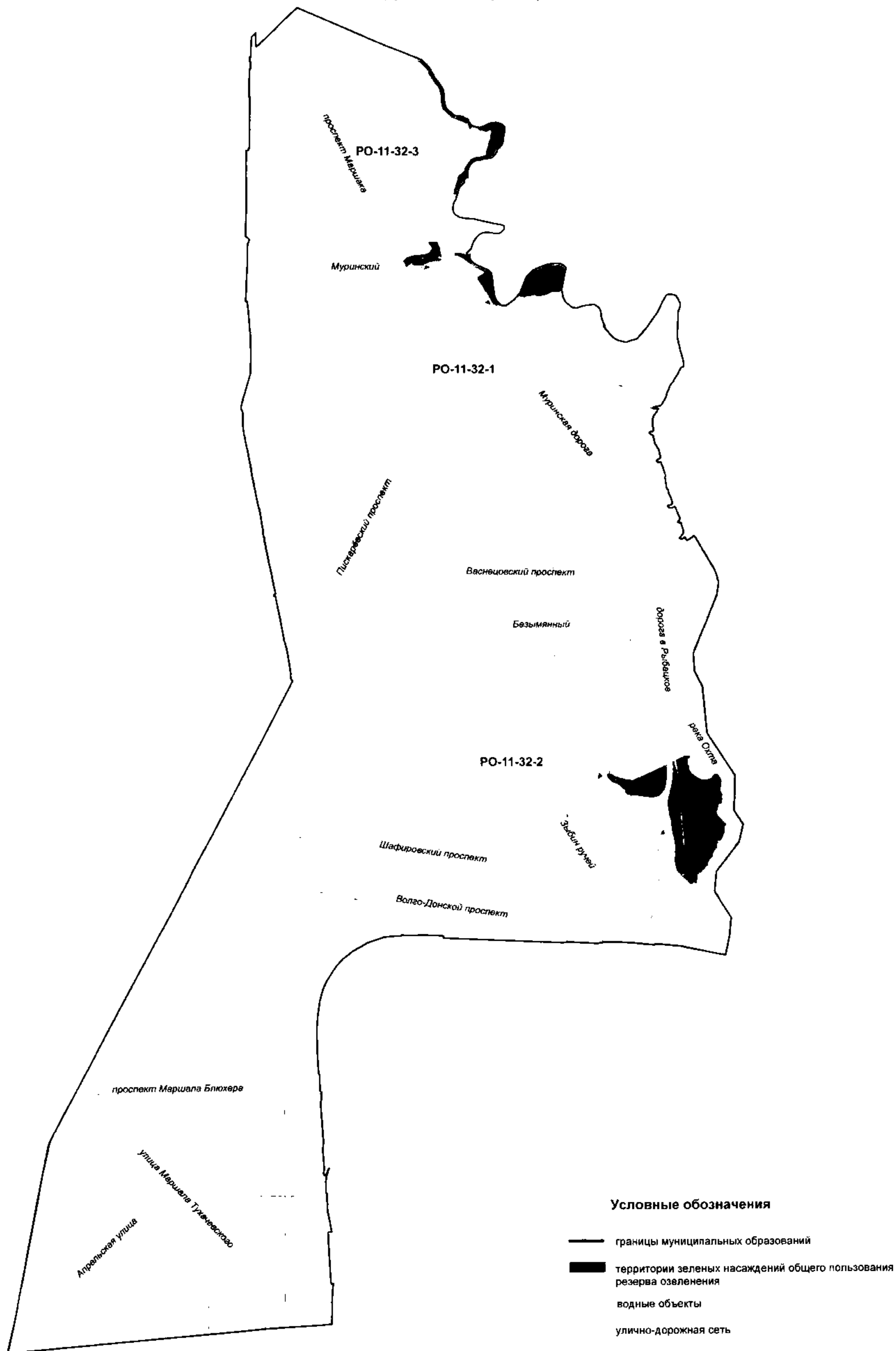


Территории зеленых насаждений общего пользования местного значения  
в границах Пушкинского района Санкт-Петербурга  
(внутригородское муниципальное образование города федерального значения Санкт-Петербурга  
поселок Шушары, фрагмент 3)

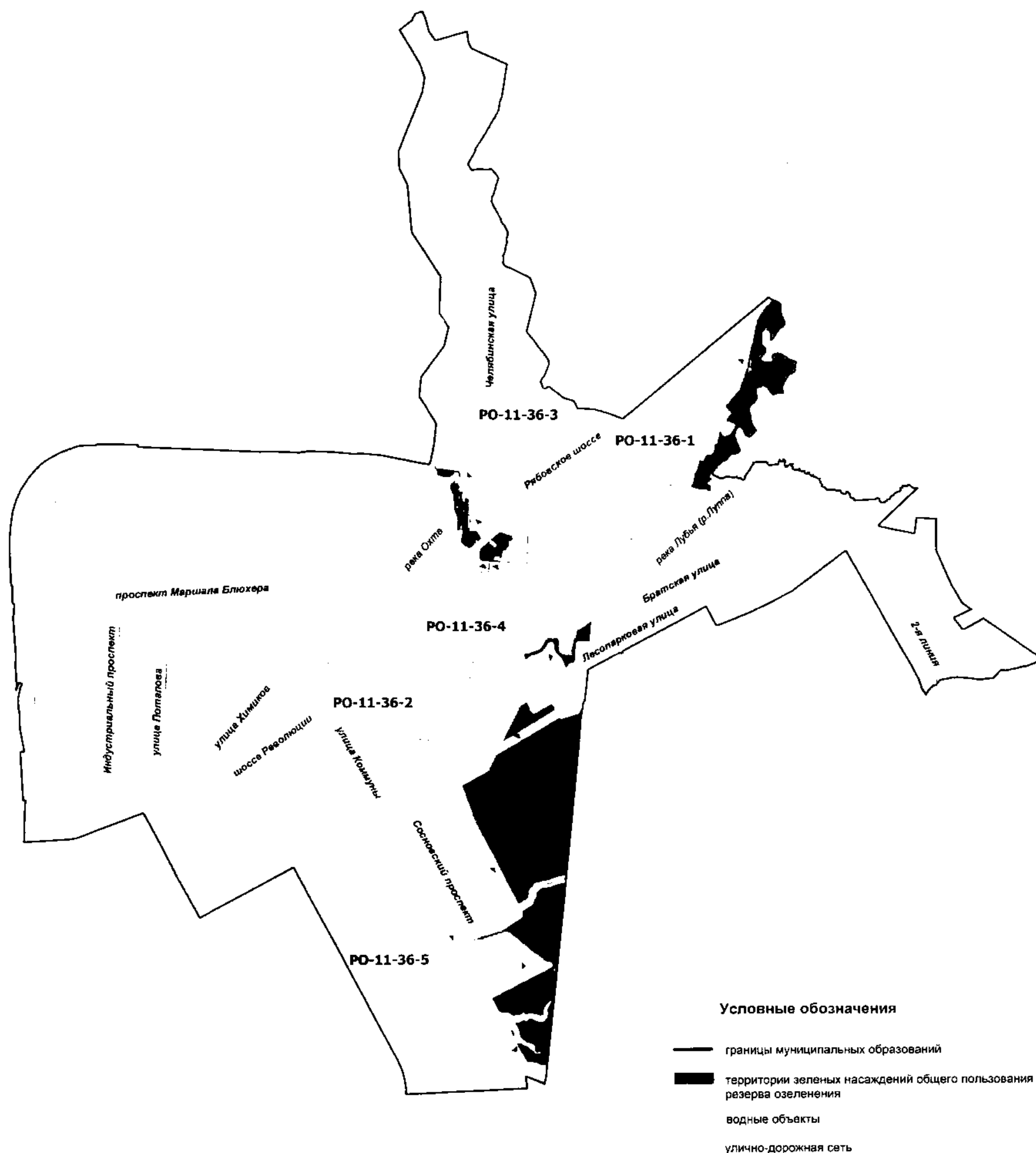
Схема 129-3



**Территории зеленых насаждений общего пользования резерва озеленения  
в границах Красногвардейского района Санкт-Петербурга  
(внутригородское муниципальное образование города федерального значения Санкт-Петербурга  
муниципальный округ Полюстрово)**

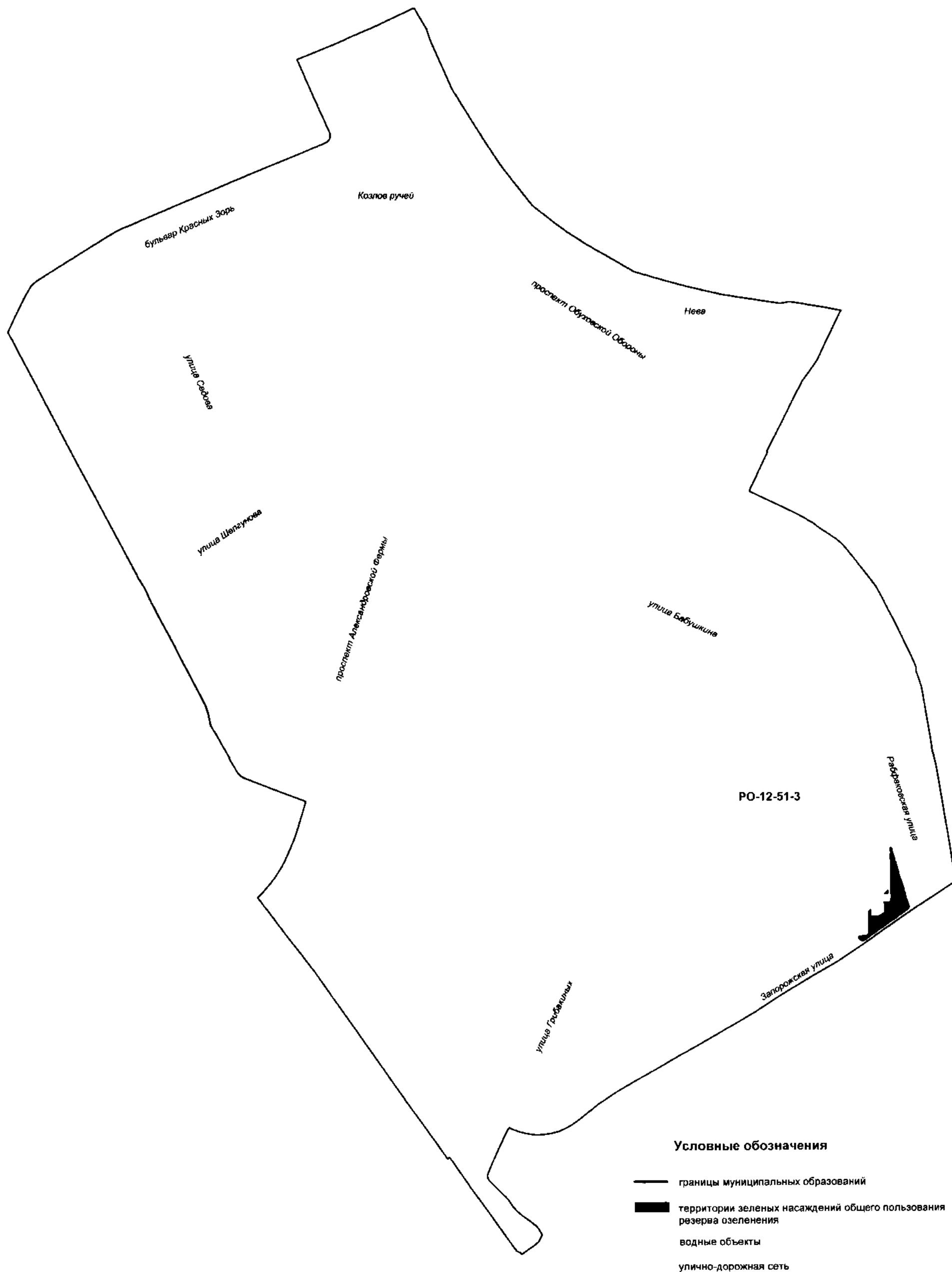


**Территории зеленых насаждений общего пользования резерва озеленения**      **Схема РО-36**  
**в границах Красногвардейского района Санкт-Петербурга**  
**(внутригородское муниципальное образование города федерального значения Санкт-Петербурга**  
**муниципальный округ Ржевка)**



**Территории зеленых насаждений общего пользования резерва озеленения  
в границах Невского района Санкт-Петербурга  
(внутригородское муниципальное образование города федерального значения Санкт-Петербурга  
муниципальный округ Обуховский)**

Схема РО-51



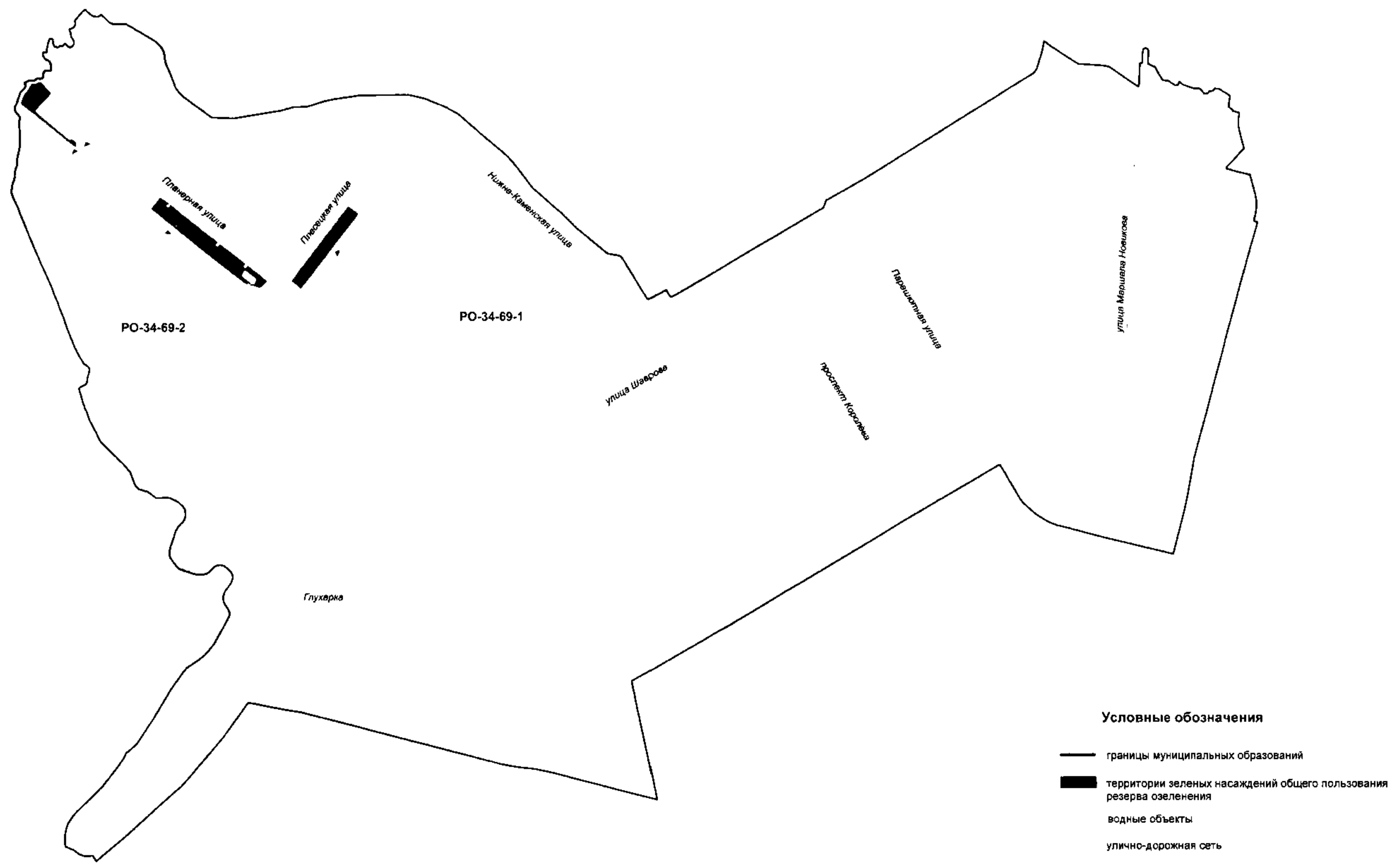
**Территории зеленых насаждений общего пользования резерва озеленения  
в границах Невского района Санкт-Петербурга  
(внутригородское муниципальное образование города федерального значения Санкт-Петербурга  
муниципальный округ Рыбацкое)**

Схема РО-52



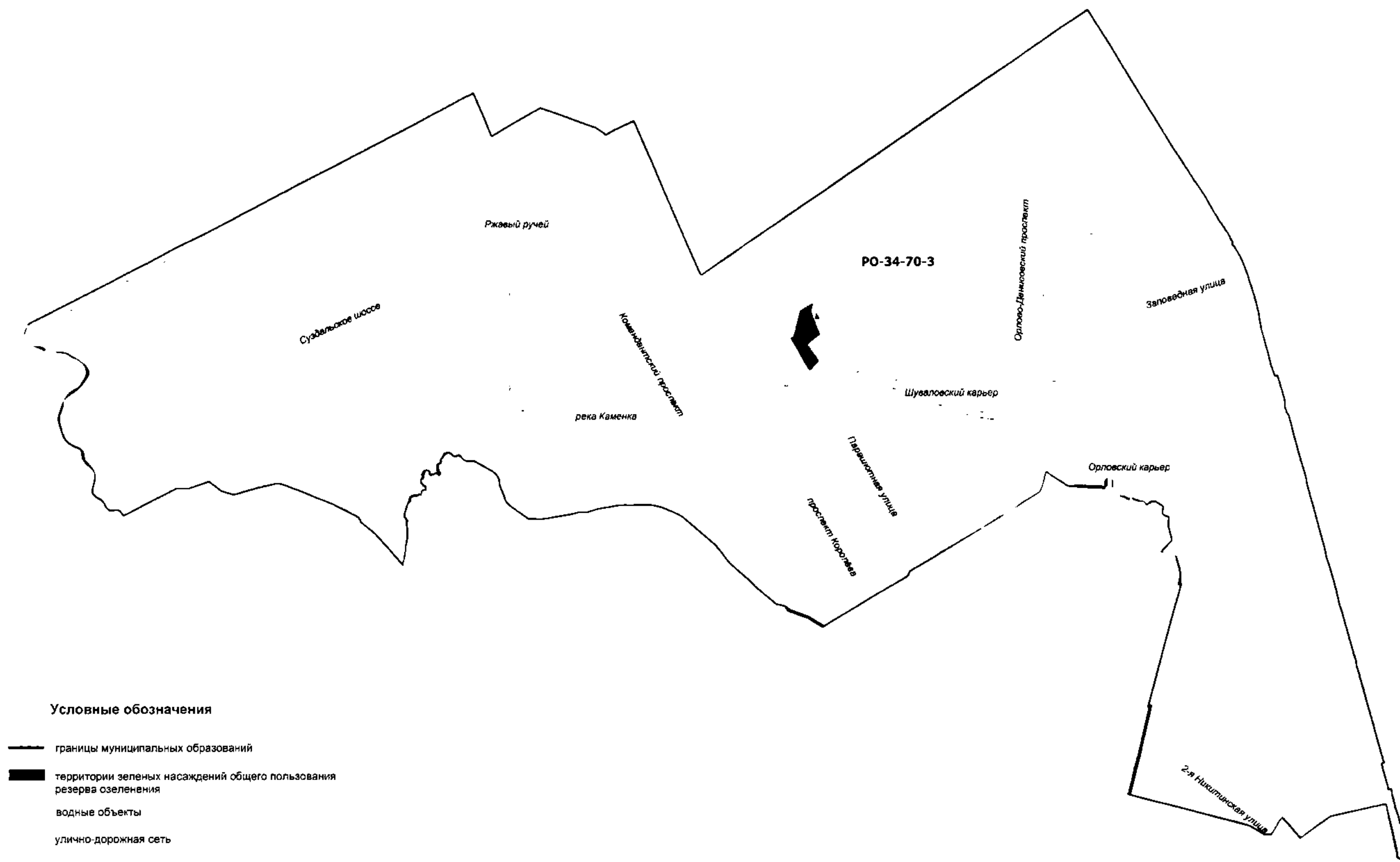
**Территории зеленых насаждений общего пользования резерва озеленения в границах Приморского района Санкт-Петербурга  
(внутригородское муниципальное образование города федерального значения Санкт-Петербурга муниципальный округ Юнтолово)**

Схема РО-69



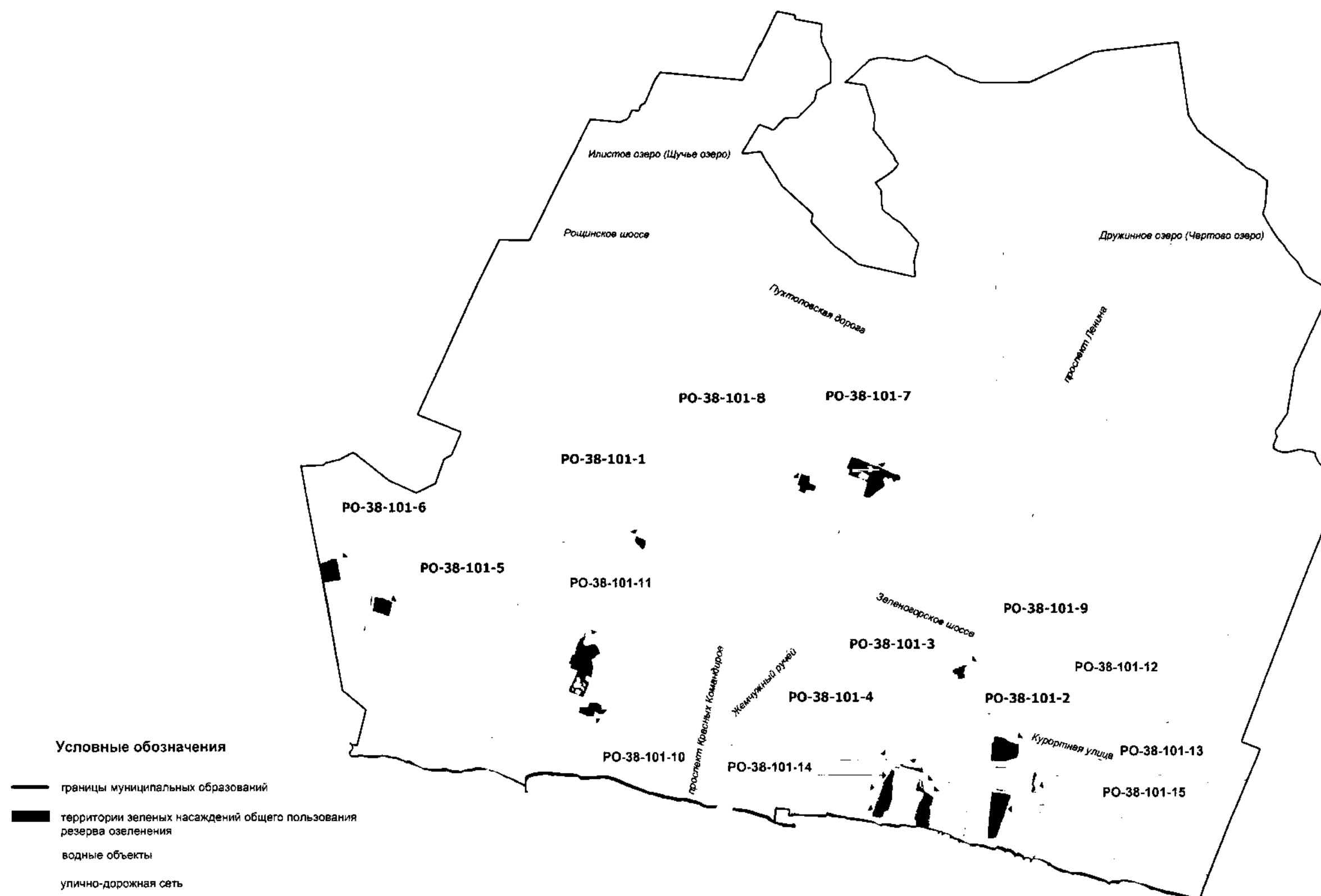
Территории зеленых насаждений общего пользования резерва озеленения в границах Приморского района Санкт-Петербурга  
(внутригородское муниципальное образование города федерального значения Санкт-Петербурга муниципальный округ Коломяги)

Схема РО-70



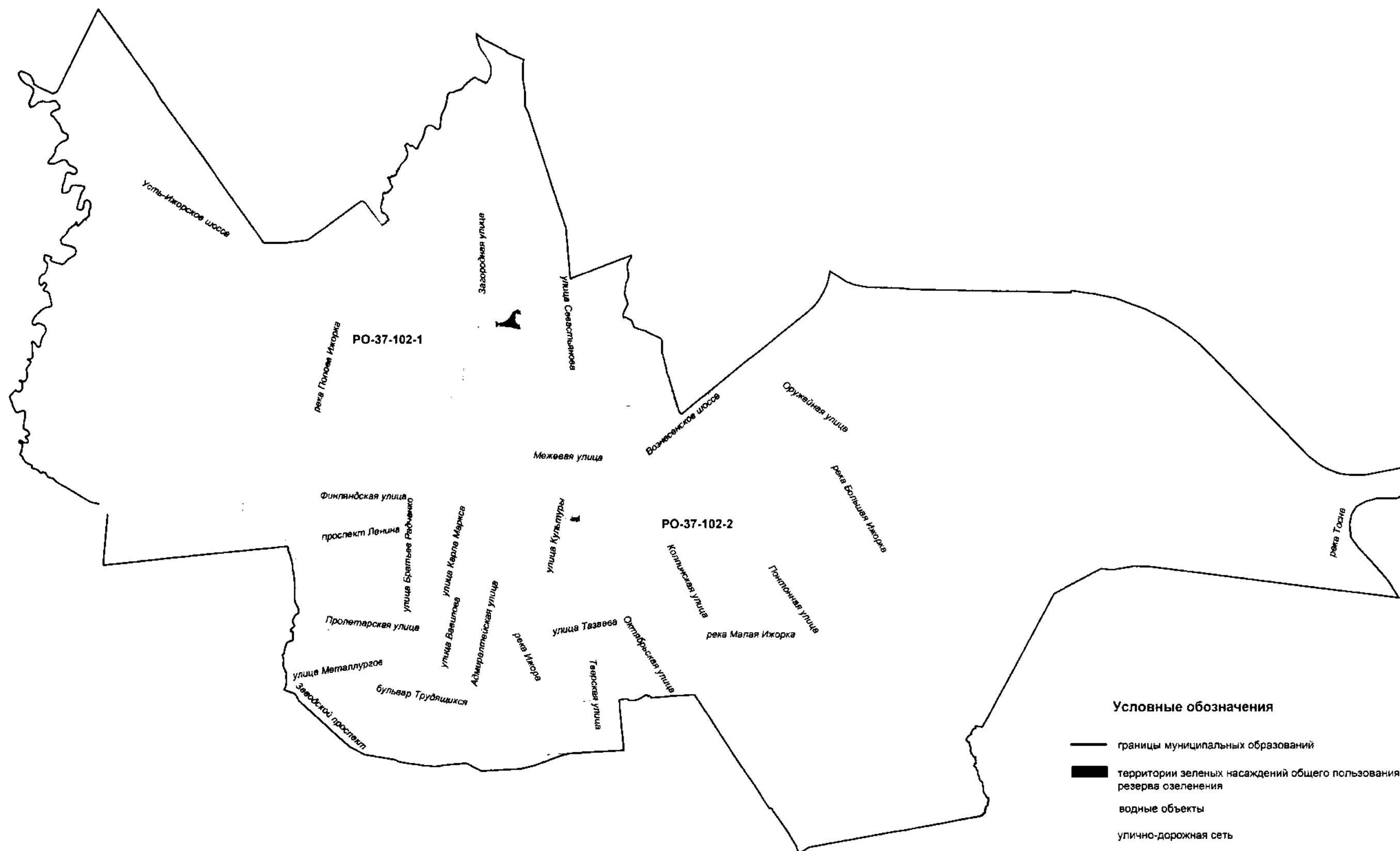
**Территории зеленых насаждений общего пользования резерва озеленения в границах Курортного района Санкт-Петербурга  
(внутригородское муниципальное образование города федерального значения Санкт-Петербурга город Зеленогорск)**

Схема РО-101



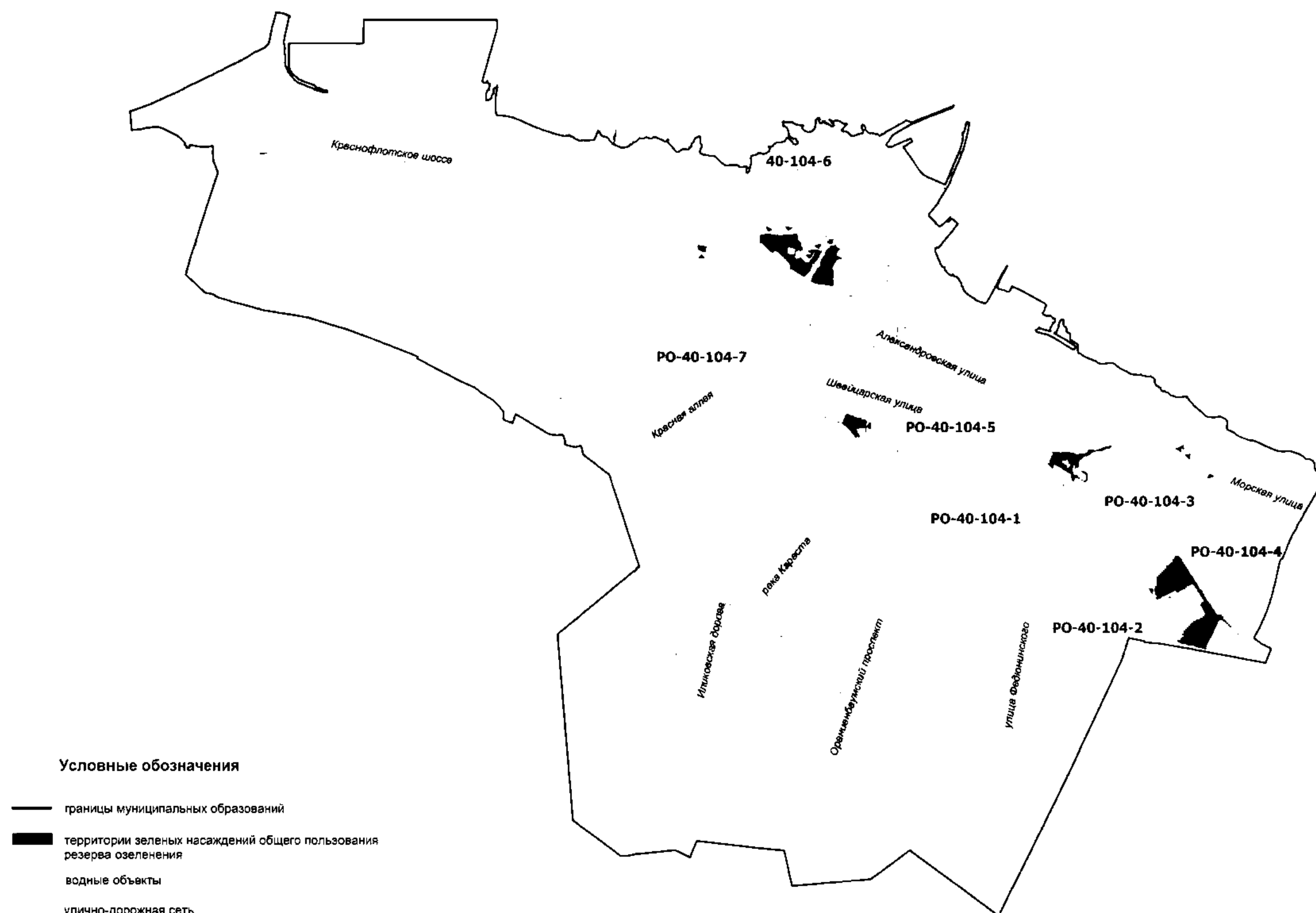


**Территории зеленых насаждений общего пользования резерва озеленения в границах Колпинского района Санкт-Петербурга**      Схема РО-102  
(внутригородское муниципальное образование города федерального значения Санкт-Петербурга город Колпино)



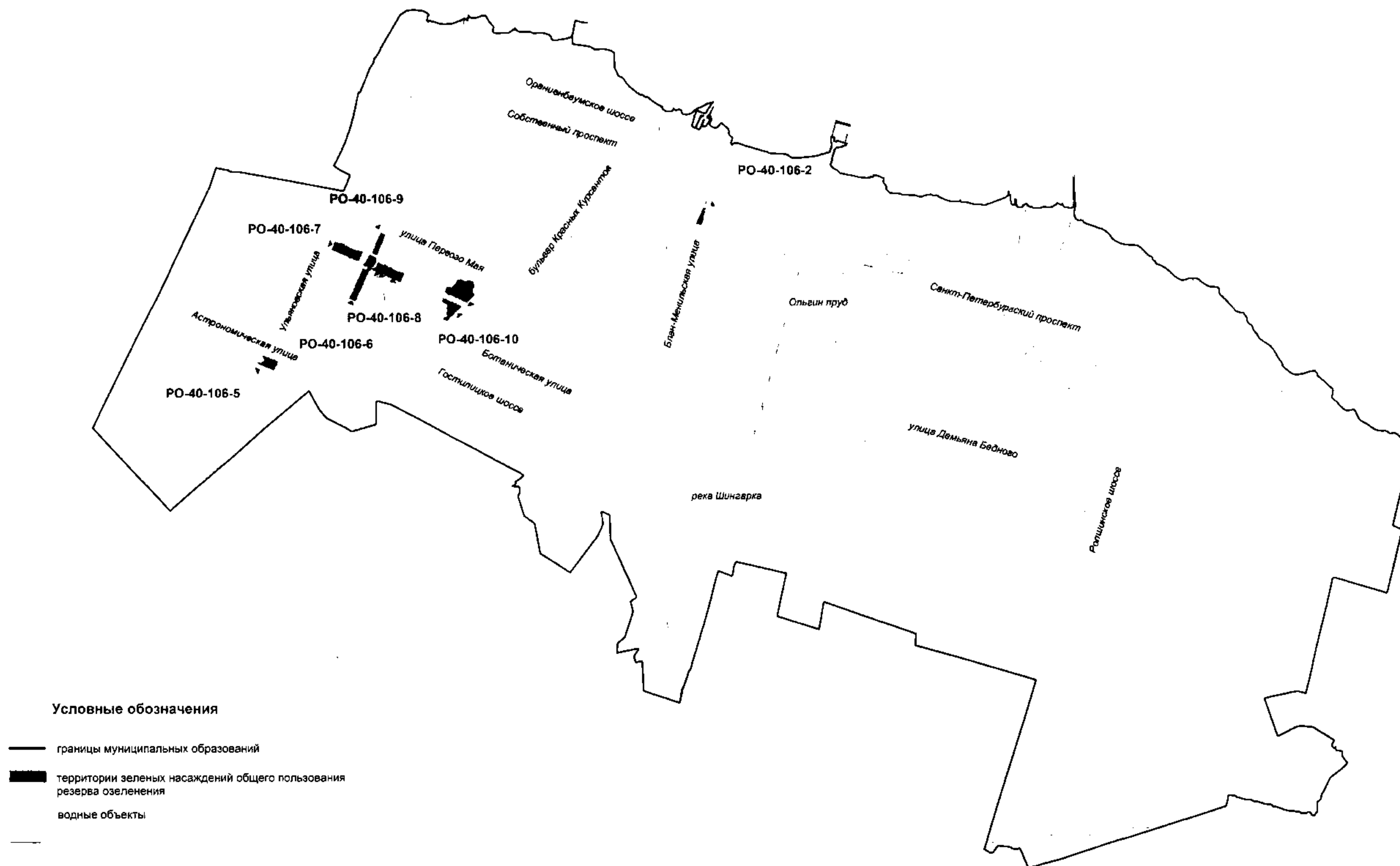
**Территории зеленых насаждений общего пользования резерва озеленения в границах Петродворцового района Санкт-Петербурга  
(внутригородское муниципальное образование города федерального значения Санкт-Петербурга город Ломоносов)**

Схема РО-104



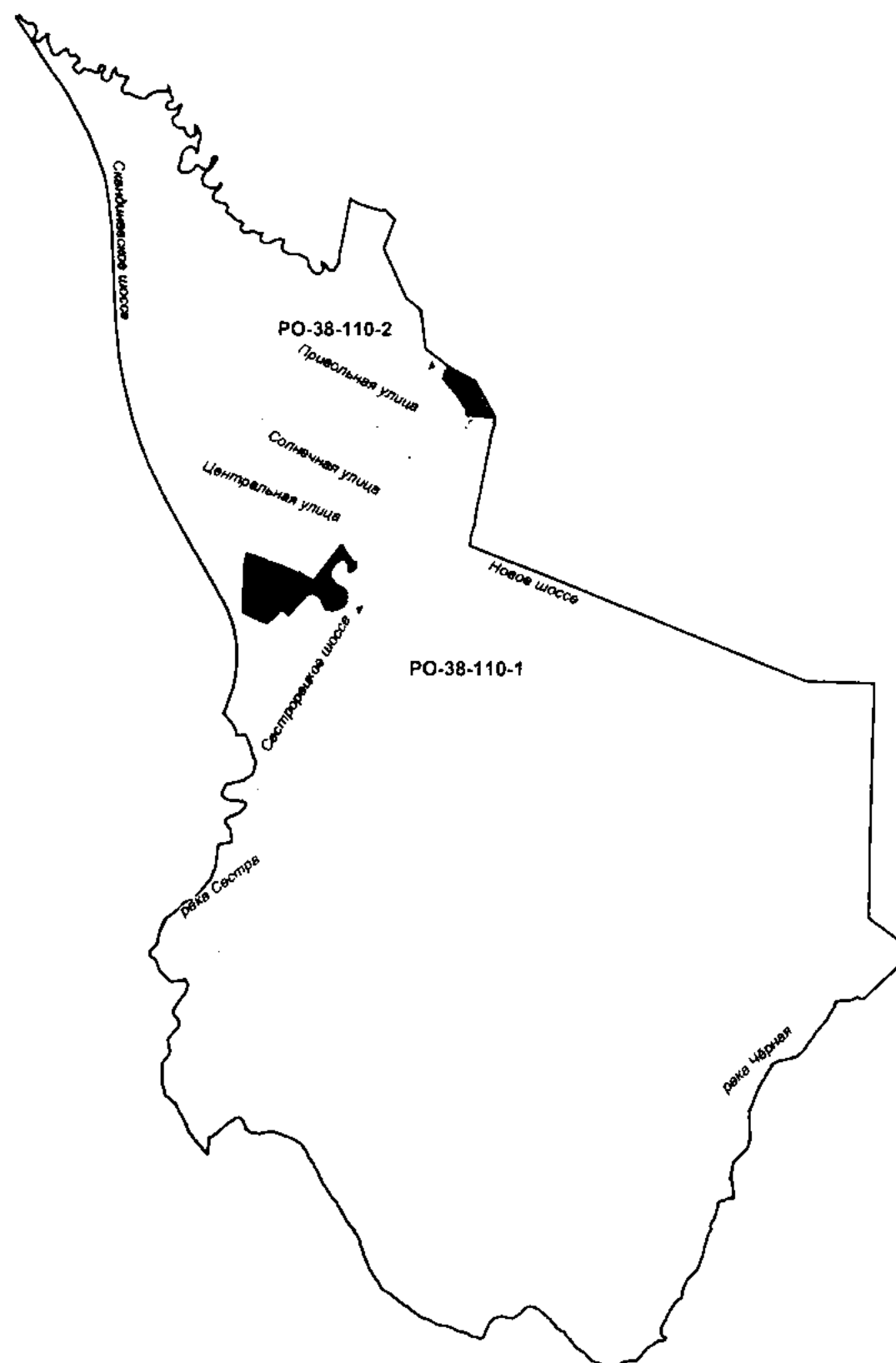
Территории зеленых насаждений общего пользования резерва озеленения в границах Петродворцового района Санкт-Петербурга  
(внутригородское муниципальное образование города федерального значения Санкт-Петербурга город Петергоф)

Схема РО-106







**Территории зеленых насаждений общего пользования резерва озеленения в границах Курортного района Санкт-Петербурга  
(внутригородское муниципальное образование города федерального значения Санкт-Петербурга поселок Белоостров)**

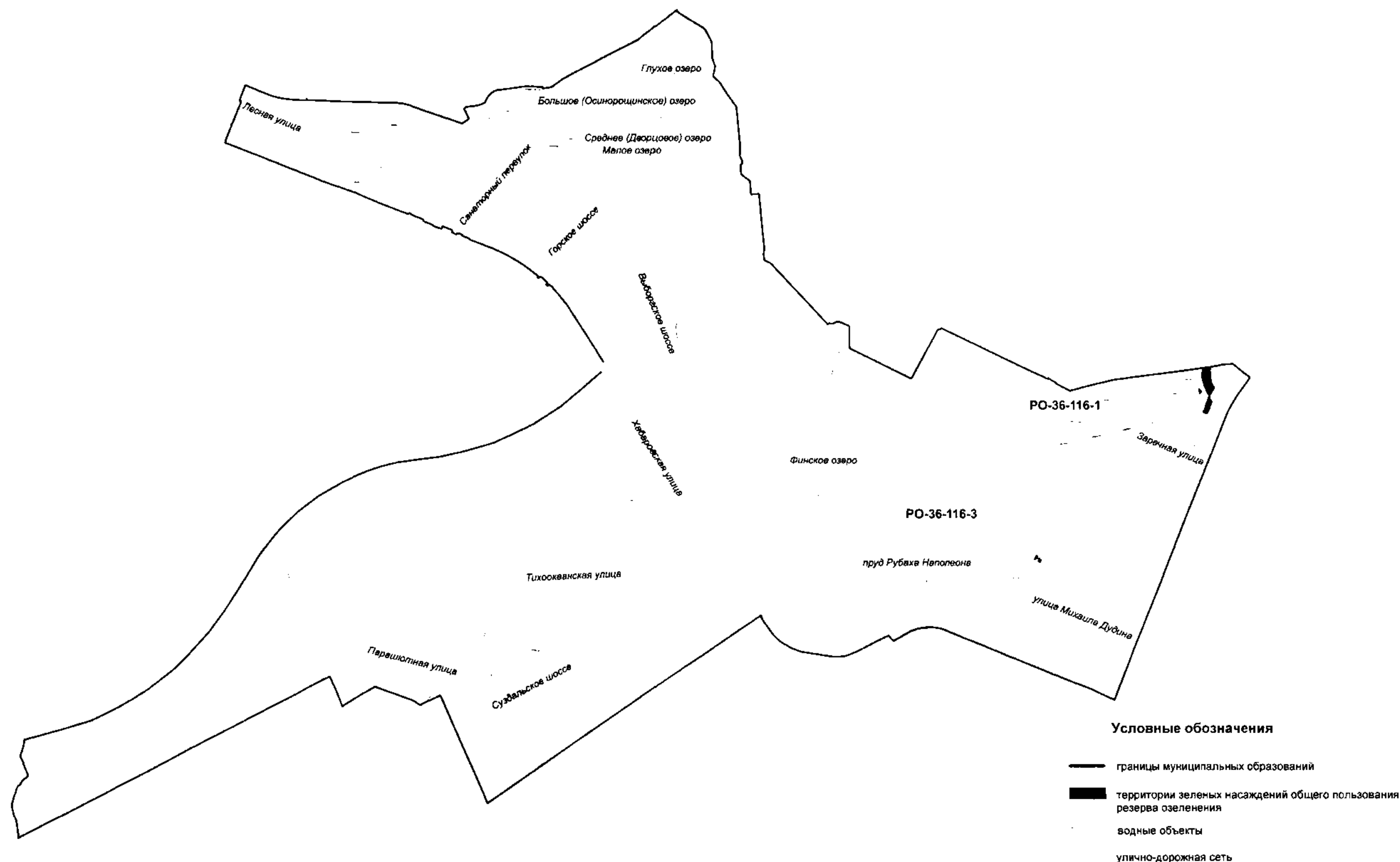
Схема РО-110



**Условные обозначения**

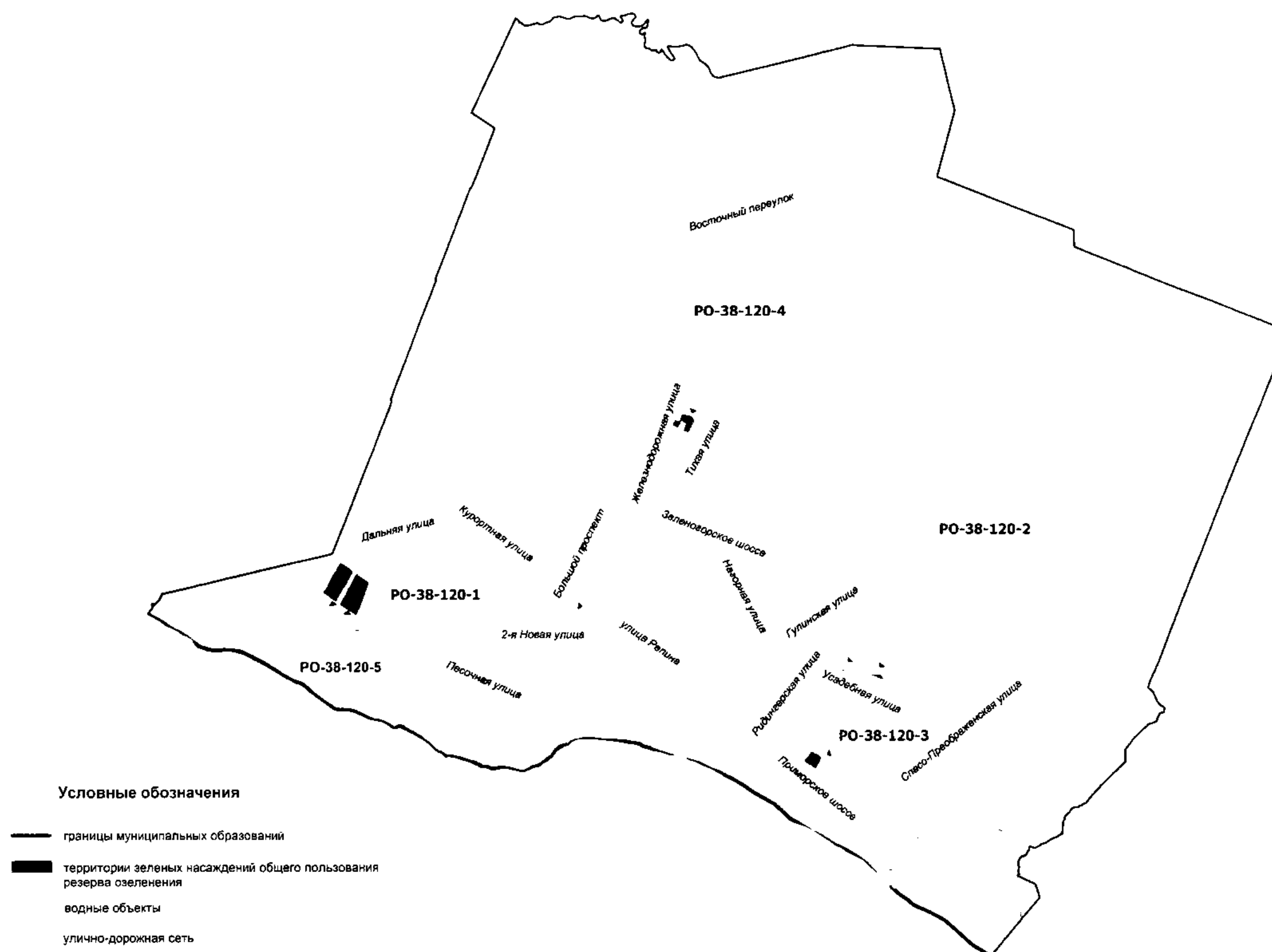
-  границы муниципальных образований
-  территории зеленых насаждений общего пользования резерва озеленения
-  водные объекты
-  улично-дорожная сеть

Территории зеленых насаждений общего пользования резерва озеленения в границах Выборгского района Санкт-Петербурга  
(внутригородское муниципальное образование города федерального значения Санкт-Петербурга поселок Парголово)



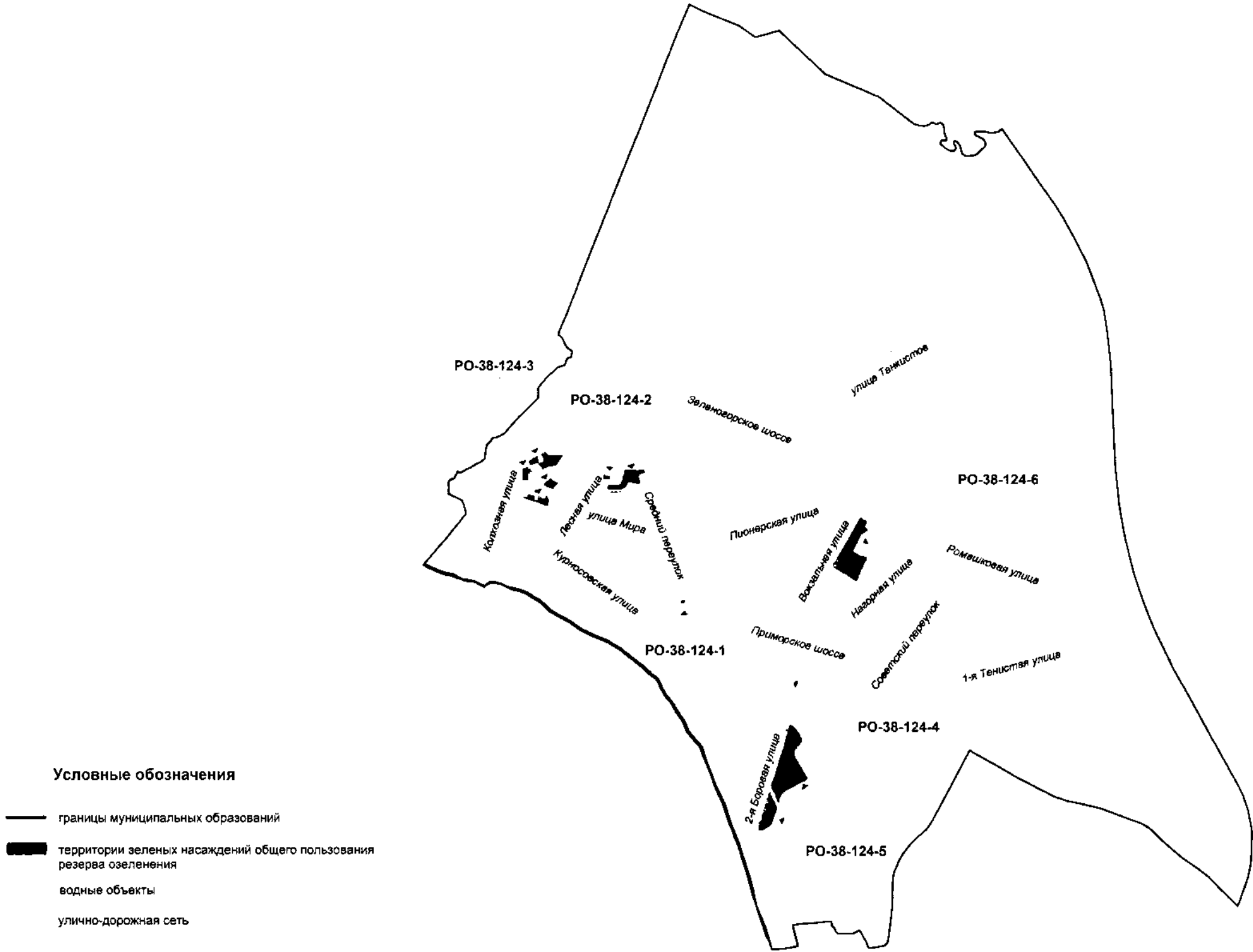
**Территории зеленых насаждений общего пользования резерва озеленения в границах Курортного района Санкт-Петербурга  
(внутригородское муниципальное образование города федерального значения Санкт-Петербурга поселок Репино)**

Схема РО-120



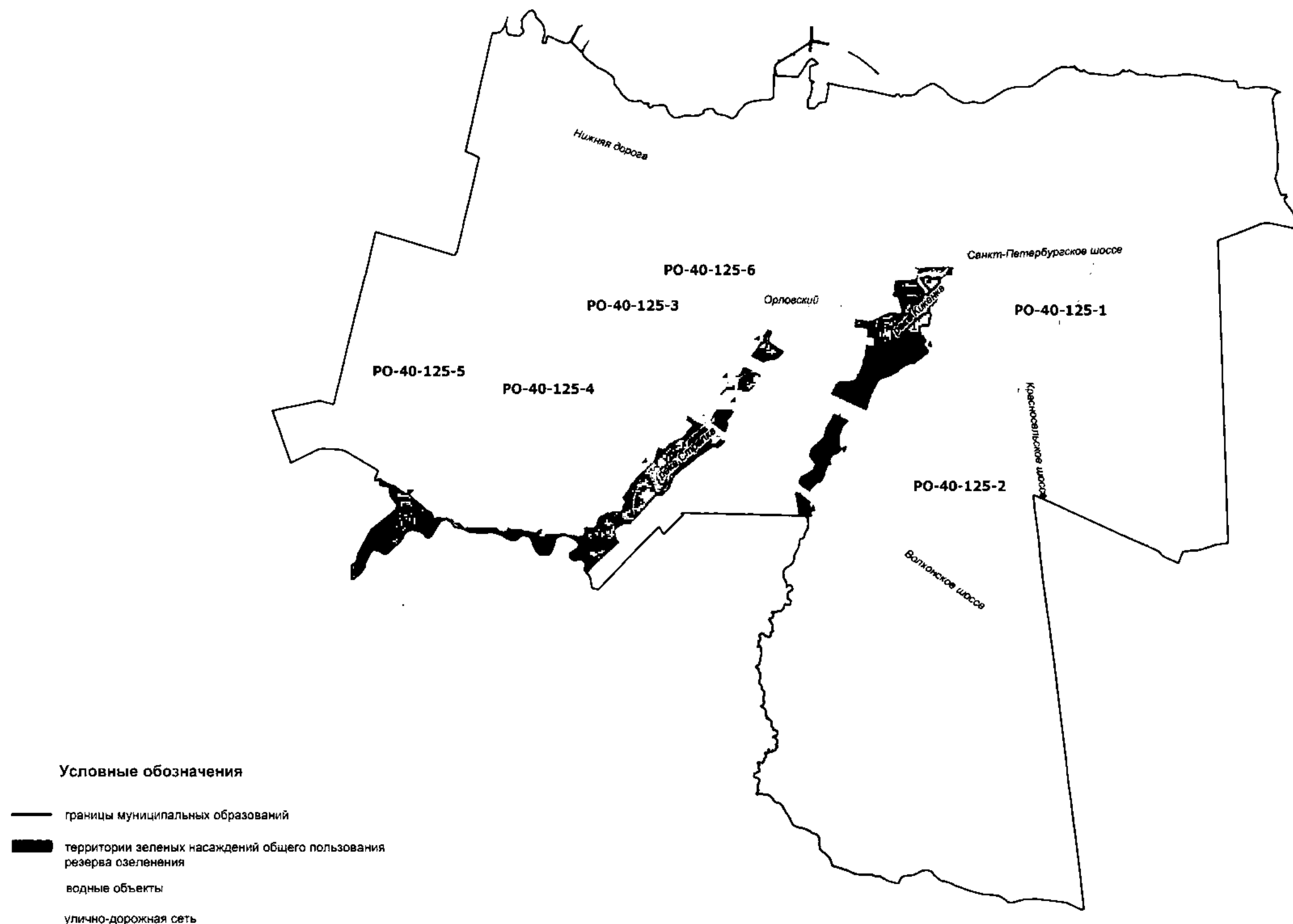
**Территории зеленых насаждений общего пользования резерва озеленения в границах Курортного района Санкт-Петербурга  
(внутригородское муниципальное образование города федерального значения Санкт-Петербурга поселок Солнечное)**

Схема РО-124



Территории зеленых насаждений общего пользования резерва озеленения в границах Петродворцового района Санкт-Петербурга  
(внутригородское муниципальное образование города федерального значения Санкт-Петербурга поселок Стрельна)

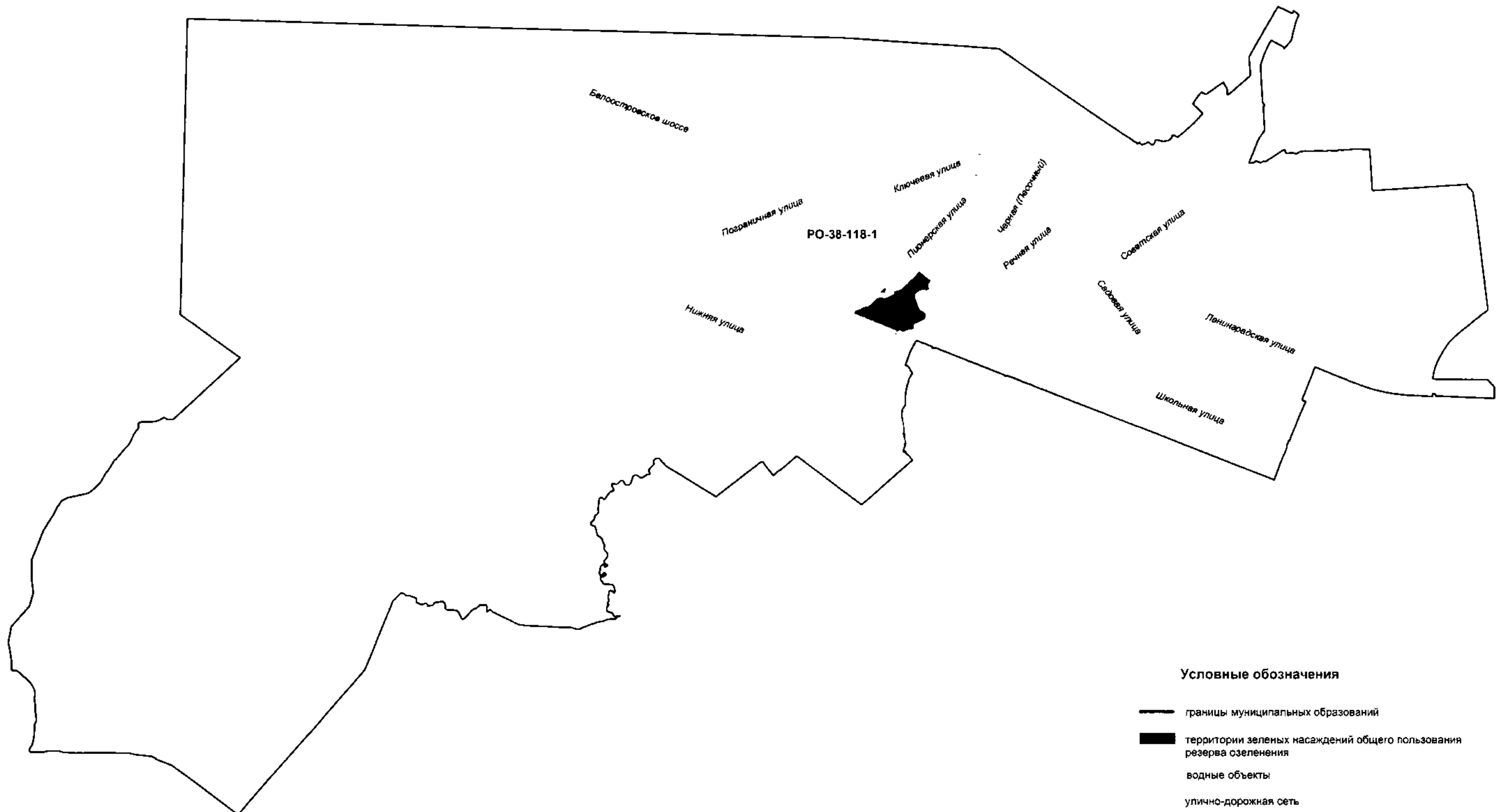
Схема РО-125





Территории зеленых насаждений общего пользования резерва озеленения в границах Курортного района Санкт-Петербурга  
(внутригородское муниципальное образование города федерального значения Санкт-Петербурга поселок Песочный)

Схема РО-118



Территории зеленых насаждений общего пользования резерва озеленения в границах Курортного района Санкт-Петербурга  
(внутригородское муниципальное образование города федерального значения Санкт-Петербурга поселок Ушково)

Схема РО-128

